



*Ministerio de Educación, Ciencia  
y Tecnología*

"2007 - Año de la Seguridad Vial"

1219

RESOLUCION Nº

BUENOS AIRES, 29 AGO 2007



VISTO el expediente N° 12675/06 del registro del MINISTERIO DE EDUCACIÓN, CIENCIA Y TECNOLOGÍA, por el cual la UNIVERSIDAD NACIONAL DE TRES DE FEBRERO, Secretaría Académica, solicita el otorgamiento de reconocimiento oficial y la validez nacional para el título de LICENCIADO EN GEOGRAFÍA según lo aprobado por la Resolución del Consejo Superior N° 020/05, y

**CONSIDERANDO:**

Que es competencia del MINISTERIO DE EDUCACIÓN, CIENCIA Y TECNOLOGÍA velar por el cumplimiento de las disposiciones de la Ley N° 24.521 de Educación Superior.

Que, de conformidad con lo establecido en el artículo 2° de dicha norma, le cabe al Estado la responsabilidad indelegable en la prestación del servicio de educación superior de carácter público.

Que es obligación del Estado Nacional asegurar que el sistema de educación superior se adecue a los principios constitucionales en la materia.

Que por lo tanto corresponde al Estado Nacional velar por el desarrollo de aquellas actividades en las que está en juego la fe pública y amparar los derechos de los ciudadanos al respecto.

Que corresponde al MINISTERIO DE EDUCACIÓN, CIENCIA Y TECNOLOGÍA el reconocimiento oficial de los títulos que expidan las instituciones universitarias y la consecuente validez nacional de los así reconocidos (art. 41 de la Ley N° 24.521).



*Ministerio de Educación, Ciencia  
y Tecnología*

"2007 - Año de la Seguridad Vial"



1219

RESOLUCION N° \_\_\_\_\_

Que la UNIVERSIDAD NACIONAL DE TRES DE FEBRERO ha solicitado el reconocimiento oficial del título mencionado en el VISTO.

Que, de acuerdo con lo establecido en el artículo 42 de la Ley N° 24.521 el Ministerio de Educación, Ciencia y Tecnología debe verificar el respeto de la carga horaria mínima allí dispuesta.

Que de acuerdo con las constancias del expediente la UNIVERSIDAD NACIONAL DE TRES DE FEBRERO cumple debidamente con dicho requisito, conforme a lo normado en la Resolución Ministerial 6/97.

Que el Consejo Superior de la UNIVERSIDAD NACIONAL DE TRES DE FEBRERO ha aprobado la creación de la carrera cuyo título se peticiona, de conformidad con sus atribuciones (art. 29 inc.d) y e) de la Ley N° 24.521).

Que en el caso no estamos ante un título correspondiente a profesiones reguladas por el Estado de conformidad con la nómina que establece el artículo 43 de la ley citada. Sin perjuicio de lo cual deberán acreditarse sus requisitos en oportunidad que así se disponga.

Que por todo ello corresponde otorgar el reconocimiento oficial al título peticionado y validez nacional al mismo.

Que no se observan otras cuestiones en esta solicitud, la que ha sido tramitada con la intervención de la DIRECCIÓN NACIONAL DE GESTIÓN UNIVERSITARIA, en el ámbito de la SECRETARÍA DE POLÍTICAS UNIVERSITARIAS.

Que la DIRECCIÓN GENERAL DE ASUNTOS JURÍDICOS ha emitido el dictamen de su competencia.

Que las facultades para dictar el presente acto resultan de lo dispuesto por el artículo 41 de la Ley de Educación Superior y de lo normado por

*ym*



*Ministerio de Educación, Ciencia  
y Tecnología*

"2007 - Año de la Seguridad Vial"



el inciso 14) del artículo 23 quater de la Ley de Ministerios, modificada por el Decreto de Necesidad y Urgencia N° 355/02.

Por ello y atento a lo aconsejado por la SECRETARÍA DE  
POLÍTICAS UNIVERSITARIAS,

EL MINISTRO DE EDUCACIÓN, CIENCIA Y TECNOLOGÍA

RESUELVE:

ARTÍCULO 1°.- Otorgar reconocimiento oficial y su consecuente validez nacional al título de LICENCIADO EN GEOGRAFÍA, que expide la UNIVERSIDAD NACIONAL DE TRES DE FEBRERO, perteneciente a la carrera de LICENCIATURA EN GEOGRAFÍA a dictarse bajo la modalidad presencial en la Secretaría Académica, con el plan de estudios y duración de la respectiva carrera que se detallan en el ANEXO II de la presente Resolución.

ARTÍCULO 2°.- Considerar como actividades para las que tienen competencias los poseedores de este título, a las propuestas por la Universidad como "alcances del título" y que se incorporan en el ANEXO I de la presente Resolución.

ARTÍCULO 3°.- El reconocimiento oficial y la validez nacional que se otorgan al título mencionado en el artículo 1°, quedan sujetos a las exigencias y condiciones que corresponda cumplimentar en el caso de que el mismo sea incorporado a la nómina de títulos que requieran el control específico del Estado, según lo dispuesto en el artículo 43 de la ley de Educación Superior.

ARTÍCULO 4°.- Regístrese, comuníquese y archívese.

1 2 1 9


RESOLUCION N°

Lic. DANIEL F. FILMUS  
Ministro de Educación, Ciencia y Tecnología



*Ministerio de Educación, Ciencia  
y Tecnología*

"2007 - Año de la Seguridad Vial"



1219

RESOLUCION Nº

ANEXO I

**ALCANCES DEL TÍTULO DE LICENCIADO EN GEOGRAFÍA QUE EXPIDE LA  
UNIVERSIDAD NACIONAL DE TRES DE FEBRERO, Secretaría Académica.**

- ❖ Elaborar, diseñar y ejecutar proyectos de investigación sobre problemáticas geográficas.
- ❖ Participar y/o asesorar en programas de ordenación territorial para diferentes escalas de intervención en los ámbitos locales, municipales, provinciales, nacionales e internacionales.
- ❖ Asesorar y participar como perito en litigios referentes a cuestiones de límites territoriales civiles, políticos y/o administrativos.
- ❖ Participar y/o asesorar en la planificación, implementación y usos del sistema de información geográfica.
- ❖ Elaborar documentos gráficos y digitalizados de fenómenos y actividades que tienen lugar en el espacio geográfico.
- ❖ Asesorar en la localización geográfica de asentamientos humanos y/o ubicación de actividades industriales, comerciales, educativas, sanitarias, administrativas, turísticas y recreativas.
- ❖ Reunir, ordenar, clasificar, calificar, interpretar y elaborar información geográfica necesaria para ser utilizada en estudios para diagnósticos, evaluaciones y prospecciones.
- ❖ Participar y/o asesorar en estudios, evaluaciones y auditorias de calidad e impacto ambiental y territorial y en el manejo y gestión de recursos naturales.
- ❖ Participar y/o asesorar sobre aspectos territoriales y ambientales en investigaciones y desarrollo de proyectos y programas de comercialización, marketing estratégico, calidad total y calidad ambiental.




Ministerio de Educación, Ciencia  
y Tecnología

"2007 - Año de la Seguridad Vial"

RESOLUCION Nº

1219



ANEXO II

**UNIVERSIDAD NACIONAL DE TRES DE FEBRERO, Secretaría Académica.**

**TÍTULO: LICENCIADO EN GEOGRAFÍA.**

**PLAN DE ESTUDIOS**

COD.	ASIGNATURAS	CARGA HORARIA SEMANAL	CARGA HORARIA TOTAL
------	-------------	-----------------------------	---------------------------

a) Formación General Común (4 asignaturas): 384 horas.

003	Cuestiones de Economía, Sociología y Política	6	96
002	Cultura Contemporánea (1)	6	96
106	Introducción a la Problemática del Mundo Contemporáneo	6	96
005	Problemas de Historia del Siglo XX (2)	6	96
001	Metodología de la Investigación	6	96

b) Formación Básica en Geografía (9 asignaturas): 864 horas.

104	Introducción a las Ciencias Geográficas, Territoriales y Ambientales	6	96
165.1	Ecogeosistemas Físicos I	6	96
165.2	Ecogeosistemas Físicos II	6	96
166.1	Geografía Social y Demografía	6	96
209	Cartografía I	6	96
164.1	SIG I	6	96
204	Geografía Política y Geopolítica	6	96
205	Ecogeosistemas Urbanos	6	96
206	Ecogeosistemas Rurales	6	96

c) Formación Especial en Geografía (12 asignaturas): 1.680 horas.

301	Análisis Matemático	6	96
302	Métodos Cuantitativos (3)	6	96
303	Cartografía II	6	96
305	Teledetección	6	96
164.2	SIG II (Optativa)	6	(96)
163.2	Problemas Geográficos, Territoriales y Ambientales de Argentina y Mundiales	6	(96)

*Handwritten signature and initials.*




Ministerio de Educación, Ciencia  
y Tecnología

"2007 - Año de la Seguridad Vial"

1219

RESOLUCION Nº \_\_\_\_\_



COD.	ASIGNATURAS	CARGA HORARIA SEMANAL	CARGA HORARIA TOTAL
306	Procesamiento Digital de Imágenes	6	96
307	Métodos Cualitativos	6	96
(166)	Seminario de Ecogeosistemas Económicos y Políticos	8	128
168.1	Seminario de Ecogeosistemas Físicos	8	128
311	Teoría y Métodos de las Ciencias Geográficas, Territoriales y Ambientales	6	96
173.1	Seminario de Gestión Territorial y Ambientales	8	128
167.1	Seminario de Investigación Integrada	8	128
501	Optativa	6	96
(175)	Tesina	--	400

350	d) Pasantía (4)	E (5)	64
-----	-----------------	-------	----

e) Formación Instrumental Básica (3 asignaturas): 192horas.

216	Informática Nivel I	4	64
374.2	Sistemas de Información y Comunicación Geográficos	4	64
217	Inglés Nivel I	4	64

- (1) Optativa/equivalentes a Problemas de Historia del Siglo XX.
- (2) Optativa/equivalente a Cultura Contemporánea.
- (3) Equivalente a Estadística (General, descriptiva e inductiva o inferencial).
- (4) Las pasantías deberán realizarse en ámbitos con laboratorios o en programas y proyectos de investigación que cuenten con laboratorios, entre ellos los de UNTREF.
- (5) La distribución semanal dependerá del ámbito de la pasantía.

**CARGA HORARIA TOTAL: 3.184 Horas.**