GUIAS

ESCOLARES

RIO NEGRO

P. G.

Fórm. 4862

36.451

República Argentina
Ministerio de Justicia e Instrucción Pública
CONSEJO NACIONAL DE EDUCACION

BIBLIOTECA NACIONAL
DE MAESTROS

GUÍA ESCOLAR

Provincia ó Territorio Río Negro *Escuela Nº* 1

Localidad Viedma

Distancia (en kilómetros o cuadras, del puerto de escala o estación ferroviaria más próxima). 5 Km.

Dirección postal Viedma-Río Negro

Dirección telegráfica Viedma- Río Negro

Vías y medios de llegar a la localidad a) desde Buenos Aires, b) desde la capital de la Provincia o Territorio (Consignar minuciosamente las diferentes jornadas que han de hacerse en ferrocarril, vapor automóvil, caballo, mula; lugares en que debe trasbordarse y comodidades que haya en los mismos, para el caso de pernoctar en ellos, etc., consignar los precios de transporte de todos los casos y también los de alojamiento por separado)

a) Por F.C.S.- b) Como es la Capital del Territorio, se disfruta de medios de locomoción.- El viaje en auto, de la estación a la Escuela, es de $ 4,00 m/n.-

Epoca del año en que es más conveniente viajar, con indicación de las causas En cualquier época, dentro del período de clases (marzo-noviembre).-

Vías, medios y formas de remitir las cargas F.C.S.

Consignatario Inspección Nacional de Escuelas- Seccional Vl.-

C.N. de E. 2269|C|938-T. 30.000

Itinerario gráfico del camino, desde la estación del ferrocarril o puerto más próximo, hasta la escuela, en escala

ESCALA: Cada lado de un cuadrado es igual..... metro

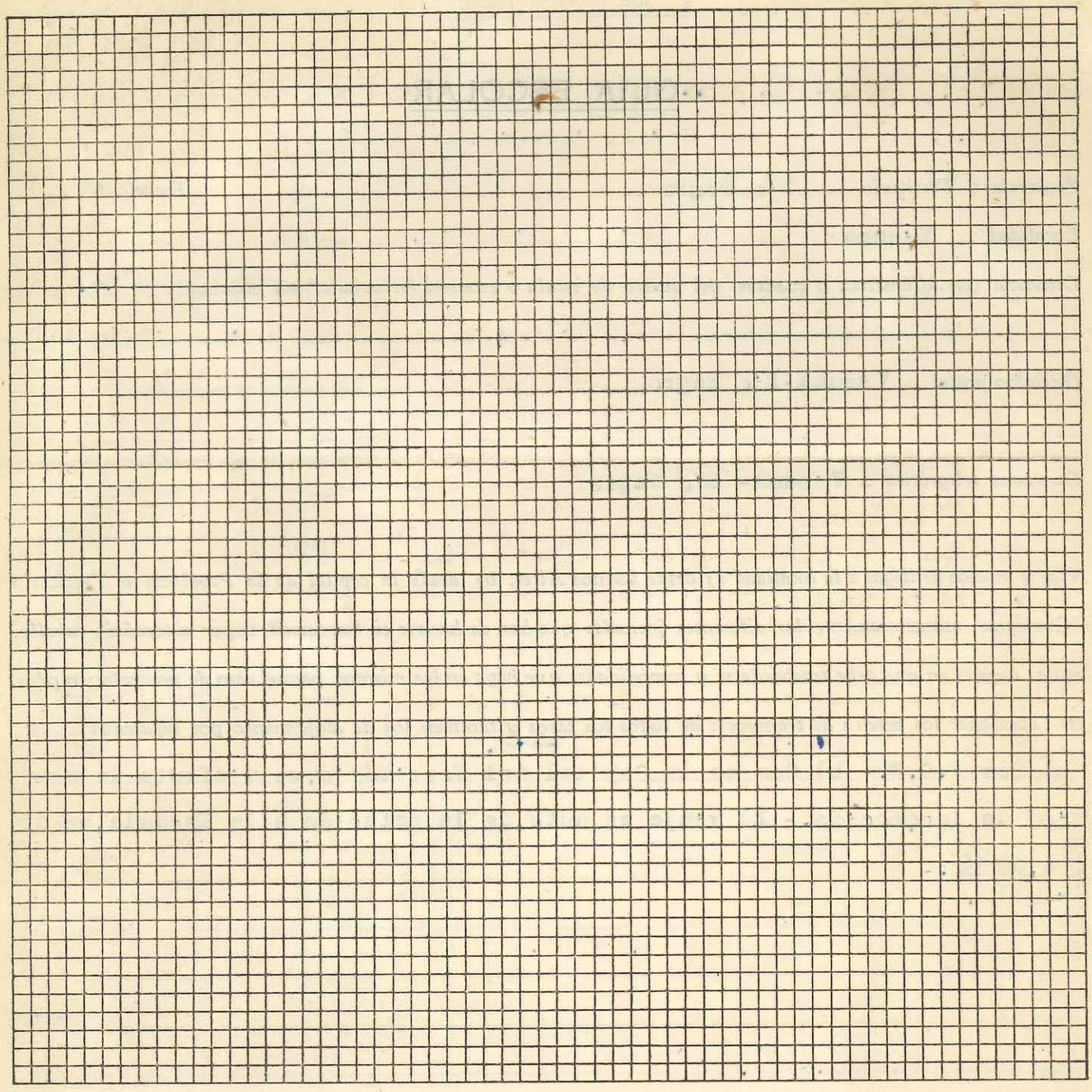

EDIFICIO DE LA ESCUELA

Número de aulas 4

¿Hay comedor instalado? Sí *¿Hay dónde instalarlo?* .....

¿Hay cocina? Sí *¿Hay dónde instalarla?* .....

¿Tiene baños? No *¿Hay dónde instalarlos?* .....

Propietario del edificio Próspero Misitti

Alquiler mensual $ 160,00

Fecha de iniciación y vencimiento del contrato Del 2 de mayo de 1939 al 2 de mayo 1944, Con opción a otros 5 años más.-

Población escolar del lugar

varones 3 a 5 años	.....	*6 a 14 años*	156
mujeres 3 a 5 ,,	.....	*6 a 14 ,,*	154

Estado general de nutrición de los alumnos Deficiente.- El Comedor Escolar llena una necesidad muy sentida en este barrio.-

Vestuario que debe proveerse (camisetas, pantalones, faldas, medias, zapatos, guardapolvos) Dada la pobreza del vecindario, se necesita equipos completos para varones y mujeres

Enfermedades endémicas de la zona Gripe, difteria, coqueluche.-

Enfermedades más comunes en los niños Gripe y Difteria.-

¿Tiene botiquín la escuela? No *Remedios más comunmente necesarios* Primeros auxilios.-

DESCRIPCION DE LA LOCALIDAD

Ubicación (sobre mar, río, arroyo, sierras, altura sobre el nivel del mar, etc., distancia de la vía férrea) Ubicada a la márgen derecha del Río Negro, se halla a 2 Km. de la estación de Patagones.-

Clima, temperatura máxima y mínima De un clima agradable, la temperatura máxima es de 40° y la mínima de 6° bajo cero.-

Tipo general de edificación (Casa de material, casillas, y construcciones de madera, cinc, ranchería, construcción de adobe, paja) La edificación general es de material y tiende a modernizarse.-

Condiciones de salubridad de la vivienda Regular.-

Agua. (De donde se obtiene el agua potable, calidad y otros detalles) Agua potable, de Obras Sanitarias de la Nación.-

Alimentación (Determinar cuál o cuáles son los elementos predominantes para la alimentación. Si es de vaca, oveja, etc. Si hay verduras. Si no las hay por qué causas) De vaca y oveja. Hay verduras en toda época y frutas en abundancia.-

Situación económica general de los pobladores Regular.6

¿Hay médico? Sí *A qué distancia está el más cercano* Tres cuadras.-

¿Hay farmacia? sí *A qué distancia está la más cercana* 5 cuadras.-

¿Hay policía? Jefatura y Comisaría *¿Hay hotel, fonda o casa de pensión?* De todo.-

¿Hay oficina de Correos? sí *¿Cuál es la más próxima?* a 7 cuadras.-

¿Hay telégrafo? sí *¿Cuál es la oficina más próxima?* Correos y Telégrafos

BIBLIOTECA NACIONAL DE MAESTROS

OCUPACION GENERAL DE LOS POBLADORES.

Ganadería: Especies de ganado; industrias derivadas; si se exporta y a dónde Consumo local

Agricultura: Clase de siembra o cultivo. Si se exporta y a dónde Trigo, remolacha, papas.-

Minería: productos que se explotan - Industrias derivadas --------

Nacionalidad de los pobladores (porcentaje aproximado) Argentinos, españoles, italianos; de otras nacionalidades, en pequeña cantidad.-

CROQUIS DEL EDIFICIO OCUPADO POR LA ESCUELA EN ESCALA

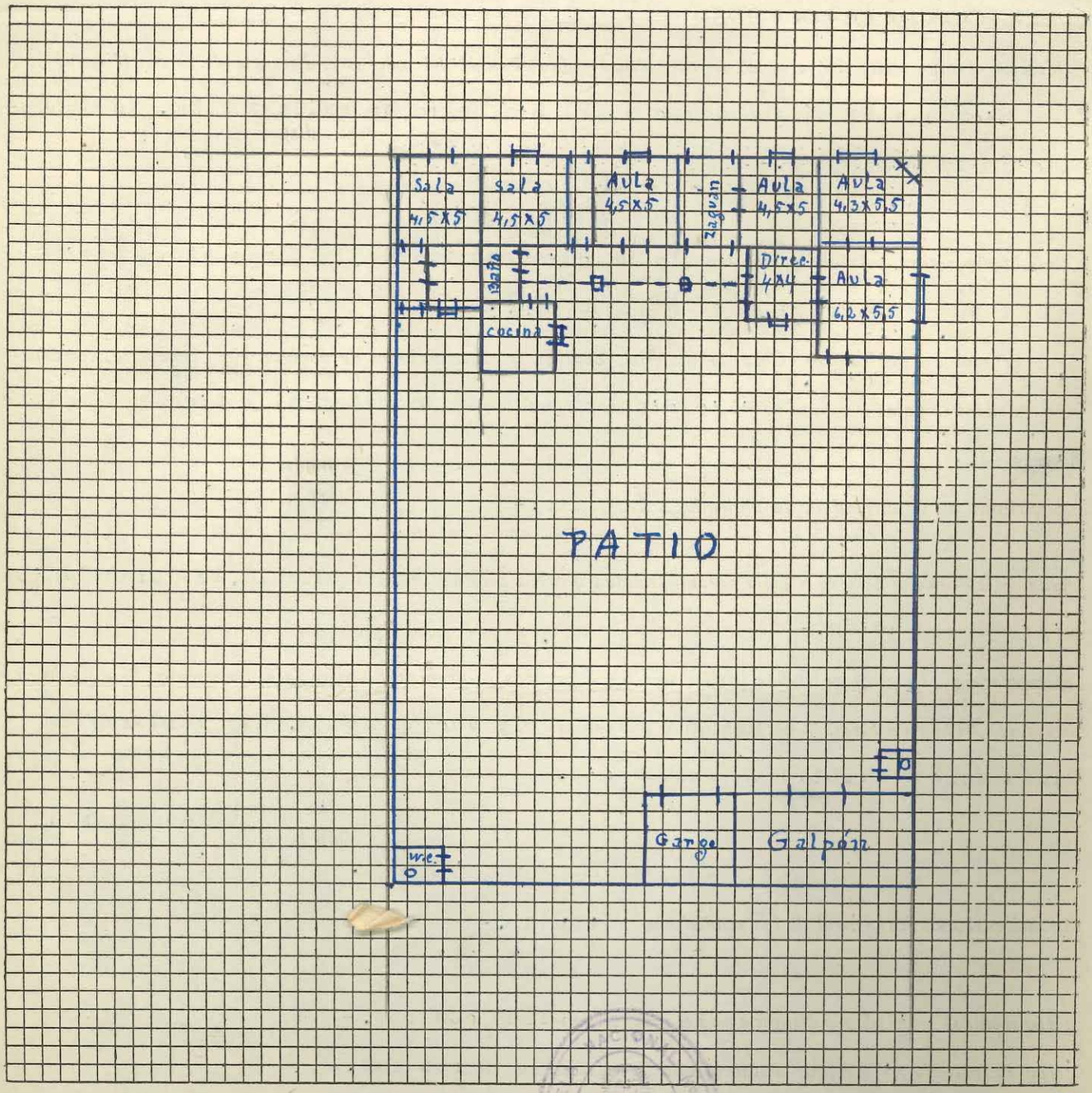

ESCALA: Cada lado de un cuadrado es igual... uno... metro

Jesus M. Rendón
Director
JESUS M. RENDON

República Argentina
Ministerio de Justicia e Instrucción Pública
CONSEJO NACIONAL DE EDUCACION

GUÍA ESCOLAR

Provincia ó Territorio RIO NEGRO *Escuela Nº* 2

Localidad VIEDMA

Distancia (en kilómetros o cuadras, del puerto de escala o estación ferroviaria más próxima). 4 k.

Dirección postal Viedma, Rio Negro.

Dirección telegráfica Idem

Vías y medios de llegar a la localidad a) desde Buenos Aires, b) desde la capital de la Provincia o Territorio (Consignar minuciosamente las diferentes jornadas que han de hacerse en ferrocarril, vapor automóvil, caballo, mula; lugares en que debe trasbordarse y comodidades que haya en los mismos, para el caso de pernoctar en ellos, etc., consignar los precios de transporte de todos los casos y también los de alojamiento por separado)

De Buenos Aires a Patagones, viaje en tren (F.C.S.) Estación Constitución. Precio de pasaje, 1a. con cama $. De Patagones a ésta, en automovil, ómnibus o lancha. En Viedma, precio de hotel, $5,00.-

Epoca del año en que es más conveniente viajar, con indicación de las causas En cualquier época.

Vías, medios y formas de remitir las cargas Por ferrocarril, en cualquier tamaño de bultos. Servicio expreso de villalonga.

Consignatario Inspección Seccional Sexta.

C.N. de E.-T. G.-Exp. 22283|C|938-T. 30.000

Itinerario gráfico del camino, desde la estación del ferrocarril o puerto más próximo, hasta la escuela, en escala

ESCALA: Cada lado de un cuadrado es igual..... 5.0..... metros

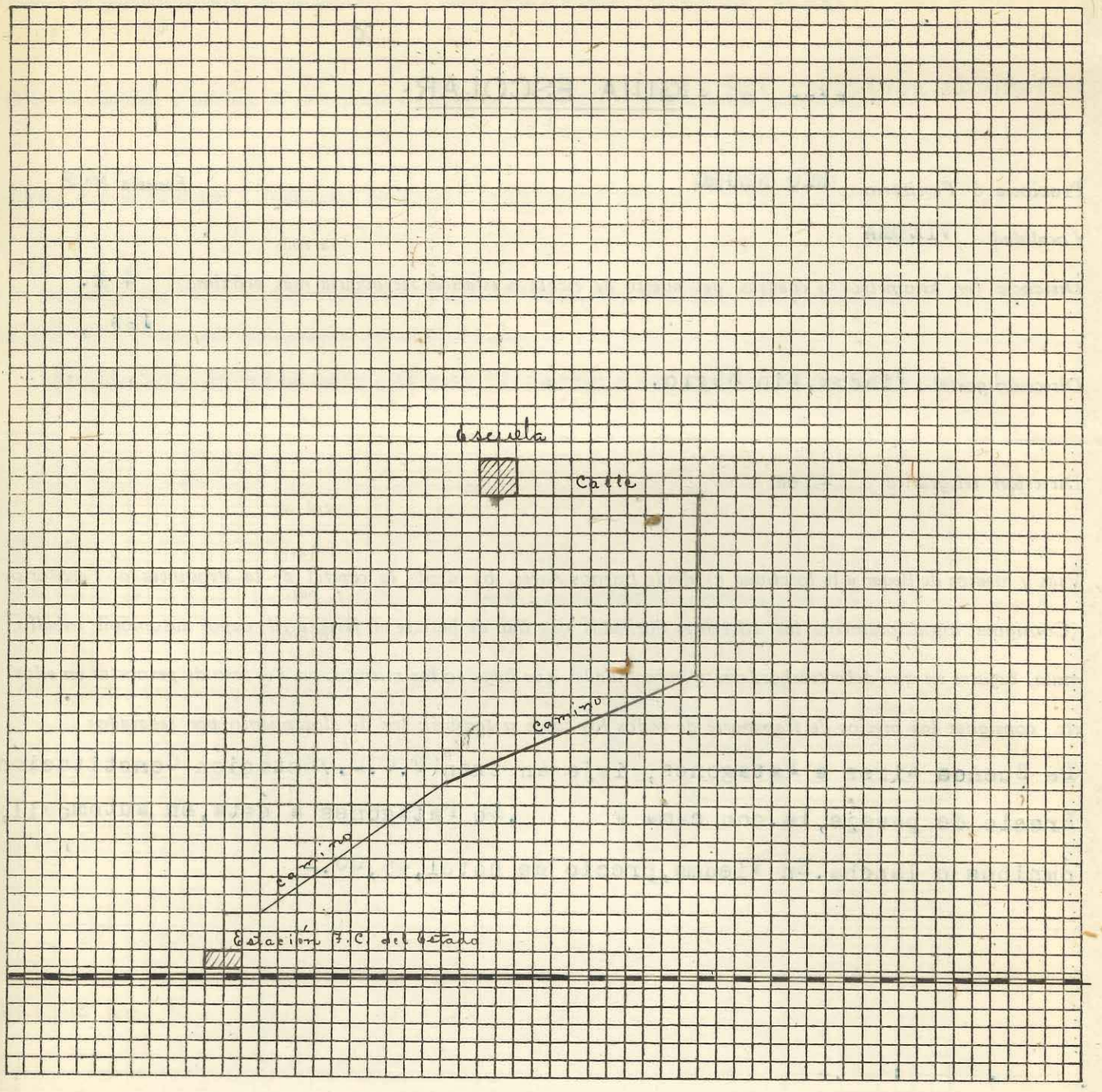

EDIFICIO DE LA ESCUELA

Número de aulas Seis

¿Hay comedor instalado? Si(provisorio) *¿Hay dónde instalarlo?* No

¿Hay cocina? Si *¿Hay dónde instalarla?*

¿Tiene baños? No *¿Hay dónde instalarlos?* Si

Propietario del edificio Consejo N. de Educación

Alquiler mensual

Fecha de iniciación y vencimiento del contrato

Población escolar del lugar

varones 3 a 5 años	65	*6 a 14 años*	151
mujeres 3 a 5 ,,	53	*6 a 14 ,,*	109

Estado general de nutrición de los alumnos Regular. La influencia benéfica del Comedor se hace sentir aunque paulatinamente.-

Vestuario que debe proveerse (camisetas, pantalones, faldas, medias, zapatos, guardapolvos) Equipo completo de ropa para 120 alumnos(50 mujeres).

Enfermedades endémicas de la zona Tuberculosis.

Enfermedades más comunes en los niños Sarampión, parotiditis, impétigo.

¿Tiene botiquín la escuela? No *Remedios más comunmente necesarios* Iodo, alcohol, unguento mercurial, vaselina, pomada para granos, algodón, vendas.-

DESCRIPCION DE LA LOCALIDAD

Ubicación (sobre mar, río, arroyo, sierras, altura sobre el nivel del mar, etc., distancia de la vía férrea) Esta ciudad capital está a la margen derecha del rio epónimo, frente a Patagones. De aspecto pintoresco.

Clima, temperatura máxima y mínima Clima templado, algo húmedo en invierno. Temperatura máxima, 37°, minima, 0°.-

Tipo general de edificación (Casa de material, casillas, y construcciones de madera, cinc, ranchería, construcción de adobe, paja) Dentro de la anticuada edificación, se construyen ya, edificios modernos.

Condiciones de salubridad de la vivienda En los barrios bajos, insalubres, por la excesiva humedad

Agua. (De donde se obtiene el agua potable, calidad y otros detalles) La distribuye Obras Sanitarias. Muy buena.-

Alimentación (Determinar cuál o cuáles son los elementos predominantes para la alimentación. Si es de vaca, oveja, etc. Si hay verduras. Si no las hay por qué causas) Alimentación mixta. Abundancia de verduras.-

Situación económica general de los pobladores Buena para el hombre laborioso. El pauperismo está en los holgazanes, que abundan.

¿Hay médico? Si *A qué distancia está el más cercano* Varios

¿Hay farmacia? Si *A qué distancia está la más cercana* Varias

¿Hay policía? Si *¿Hay hotel, fonda o casa de pensión?* Si, varios

¿Hay oficina de Correos? Si *¿Cuál es la más próxima?*

¿Hay telégrafo? Si *¿Cuál es la oficina más próxima?*

OCUPACION GENERAL DE LOS POBLADORES.

Ganadería: Especies de ganado; industrias derivadas; si se exporta y a dónde Ganados lanar y vacuno.

Agricultura: Clase de siembra o cultivo. Si se exporta y a dónde Trigo y frutas.

Minería: productos que se explotan - Industrias derivadas

Nacionalidad de los pobladores (porcentaje aproximado) 90% de argentinos, resto extranjeros, en estos predomina el elemento italiano.-

CROQUIS DEL EDIFICIO OCUPADO POR LA ESCUELA EN ESCALA

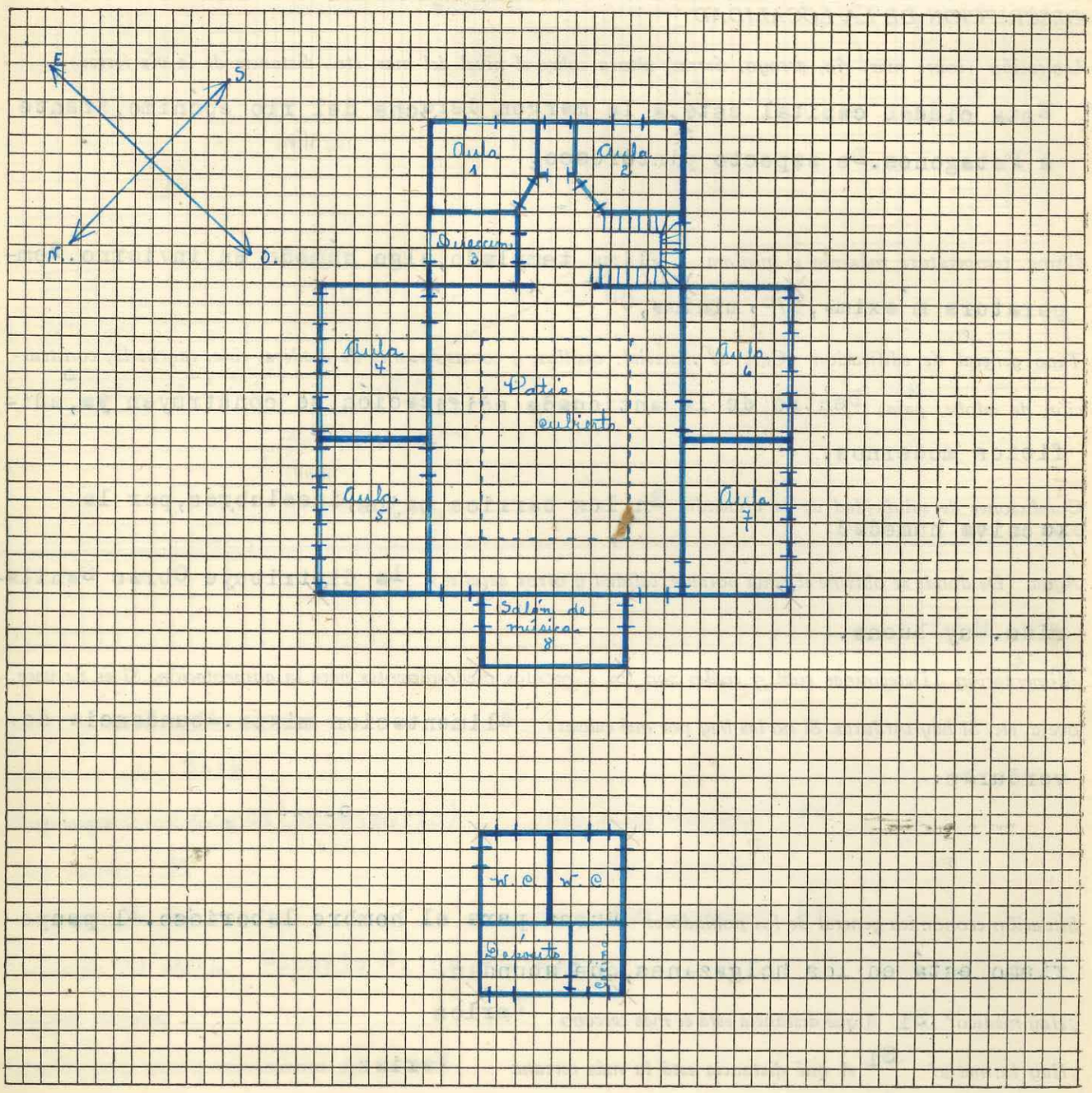

ESCALA: Cada lado de un cuadrado es igual.. 1m..... metro

ESCUELA SUPERIOR Nº 2. Viedma, 2o de mayo de 1941.

Director

República Argentina
Ministerio de Justicia e Instrucción Pública
CONSEJO NACIONAL DE EDUCACION

GUÍA ESCOLAR

~~Provincia ó~~ Territorio Río Negro Escuela Nº 3

Localidad San Javier

Distancia (en kilómetros o cuadras, del puerto de escala o estación ferroviaria más próxima). 17 Kms. de Estación del F.C. del Estado, "General Nicolás Palacios".

Dirección postal San Javier (Río Negro).

Dirección telegráfica Viedma (Río Negro).

Vías y medios de llegar a la localidad a) desde Buenos Aires, b) desde la capital de la Provincia o Territorio (Consignar minuciosamente las diferentes jornadas que han de hacerse en ferrocarril, vapor automóvil, caballo, mula; lugares en que debe trasbordarse y comodidades que haya en los mismos, para el caso de pernoctar en ellos, etc., consignar los precios de transporte de todos los casos y también los de alojamiento por separado)

a) F.C.S.-Plaza Constitución a Bahía Blanca; desta a Patagones o Viedma, donde hay hoteles de $ 3.- y $ 4.- diarios, para comida y cama. De 1ª $ 36,90; de 2ª $ 22,70; cama $ 8.-

b.) de Viedma a San Javier, 30 Kms. en automóvil; precio del viaje, $ 12.- m/n. - Además el transporte policial efectúa ese recorrido los martes y viernes; lleva pasajeros a $ 3.- el viaje.

Epoca del año en que es más conveniente viajar, con indicación de las causas En toda época

Vías, medios y formas de remitir las cargas F.C.S. consignada a Inspección Seccional 6ª, en Viedma - Río Negro -.

Consignatario Inspección Seccional 6ª.

C.N.de E.-T. G.-Esp. 22283|C|938-T. 30.000

Itinerario gráfico del camino, desde la estación del ferrocarril o puerto más próximo, hasta la escuela, en escala

ESCALA: Cada lado de un cuadrado es igual 1 Km. ~~metro~~

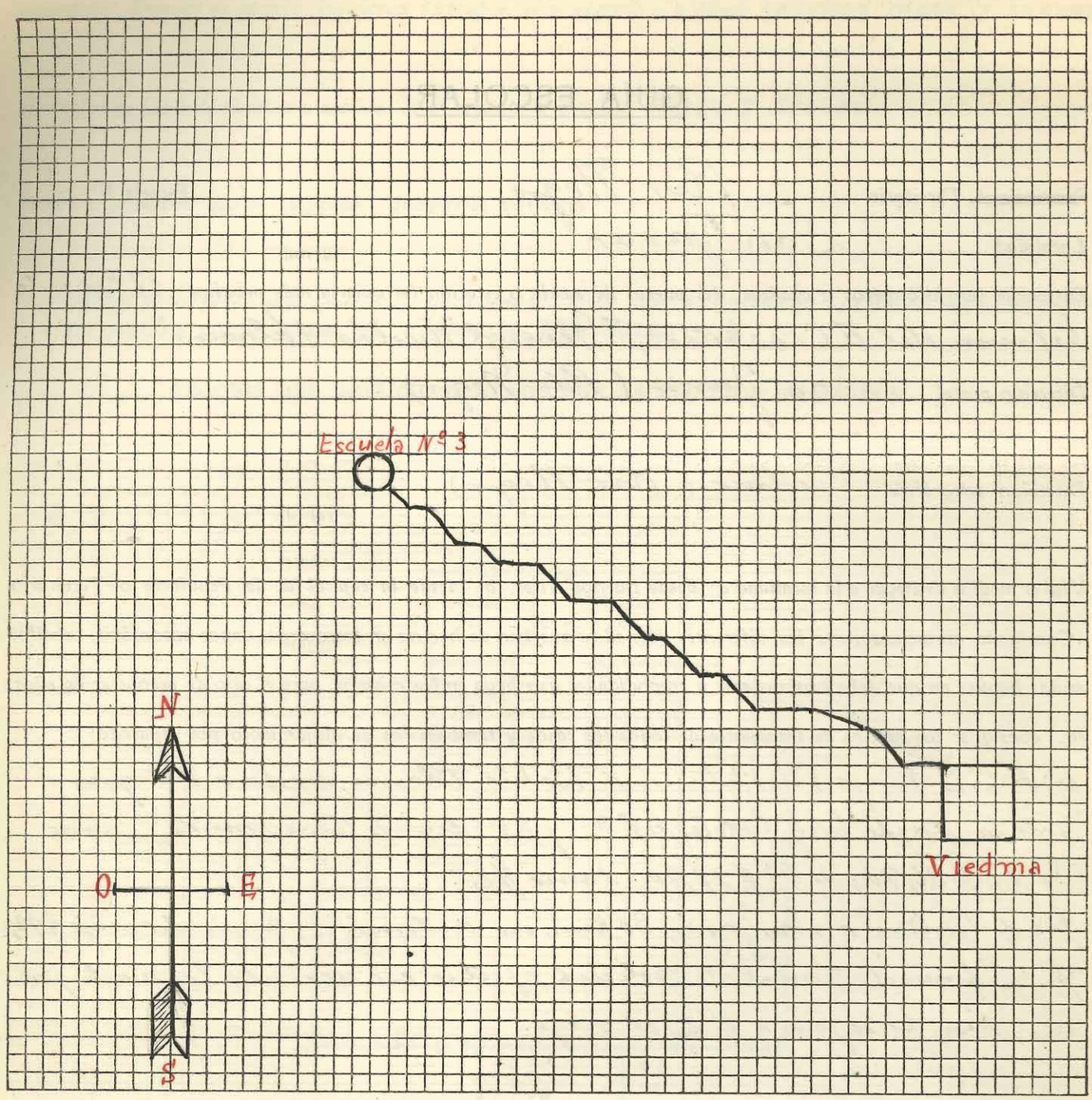

EDIFICIO DE LA ESCUELA

Número de aulas Una

¿Hay comedor instalado? Sí *¿Hay dónde instalarlo?* ——

¿Hay cocina? Sí *¿Hay dónde instalarla?* ——

¿Tiene baños? Sí *¿Hay dónde instalarlos?* ——

Propietario del edificio Alejandro Bernabé Crespo.

Alquiler mensual $65.- m/n.

Fecha de iniciación y vencimiento del contrato Sin contrato. (Exp. 16.749-R-1938).

Población escolar del lugar

varones 3 a 5 años	1	*6 a 14 años*	16
mujeres 3 a 5 ,,	3	*6 a 14 ,,*	13

Estado general de nutrición de los alumnos Regular

Vestuario que debe proveerse (camisetas, pantalones, faldas, medias, zapatos, guardapolvos) camisetas, pantalones, tricotas, polleras, medias, zapatos, guardapolvos.

Enfermedades endémicas de la zona No hay.

Enfermedades más comunes en los niños resfríos, gripe.

¿Tiene botiquín la escuela? No *Remedios más comunmente necesarios* alcohol, yodo, pungantes, vendas, gasas.

DESCRIPCION DE LA LOCALIDAD

Ubicación (sobre mar, río, arroyo, sierras, altura sobre el nivel del mar, etc., distancia de la vía férrea) San Javier, es un caserío situado en la margen derecha del Río Negro, á 17 Kms. de Estación Gral. Nicolás Palacios del F. C. del E. y á 30 Kms. de Viedma. Está á 8 m. de altura sobre el nivel del mar.

Clima, temperatura máxima y mínima Frío y para. temperatura: máxima, 30°; mínima, 5° bajo cero.

Tipo general de edificación (Casa de material, casillas, y construcciones de madera, cinc, ranchería, construcción de adobe, paja) Casas de material cocido y de adobes; techos de cinc y de barro.

Condiciones de salubridad de la vivienda Regular.

Agua. (De donde se obtiene el agua potable, calidad y otros detalles) Se obtiene del Río Negro, es potable y de muy buena calidad; de pozos, calidad regular.

Alimentación (Determinar cuál o cuáles son los elementos predominantes para la alimentación. Si es de vaca, oveja, etc. Si hay verduras. Si no las hay por qué causas) Carne de vaca, de oveja y de chiva. Hay verdura, en poca cantidad, por falta de riego.

Situación económica general de los pobladores Regula.

¿Hay médico? No *A qué distancia está el más cercano* en Viedma, á 30 Kms.

¿Hay farmacia? No *A qué distancia está la más cercana* .....

¿Hay policía? Sí *¿Hay hotel, fonda o casa de pensión?* casa de pensión.

¿Hay oficina de Correos? Sí *¿Cuál es la más próxima?* Estafeta San Javier, á 300 m. de la escuela.

¿Hay telégrafo? Sí *¿Cuál es la oficina más próxima?* Viedma, á 30 Kms.

OCUPACION GENERAL DE LOS POBLADORES.

Ganadería: Especies de ganado; industrias derivadas; si se exporta y a dónde lanar, vacuno, caballar, porcino; se exporta a Viedma y Patagones.

Agricultura: Clase de siembra o cultivo. Si se exporta y a dónde maíz, trigo, avena, cebada, alfalfa, en pocaescala. Viña, vino: se exporta a Viedma y Patagones.

Minería: productos que se explotan - Industrias derivadas No hay.

Nacionalidad de los pobladores (porcentaje aproximado) 80% argentinos, 20% italianos, españoles.

CROQUIS DEL EDIFICIO OCUPADO POR LA ESCUELA EN ESCALA

ESCALA: Cada lado de un cuadrado es igual Un (1) .... metro; comprende los edificios. El terreno tiene una superficie aproximada de 80 m. X 50 m.

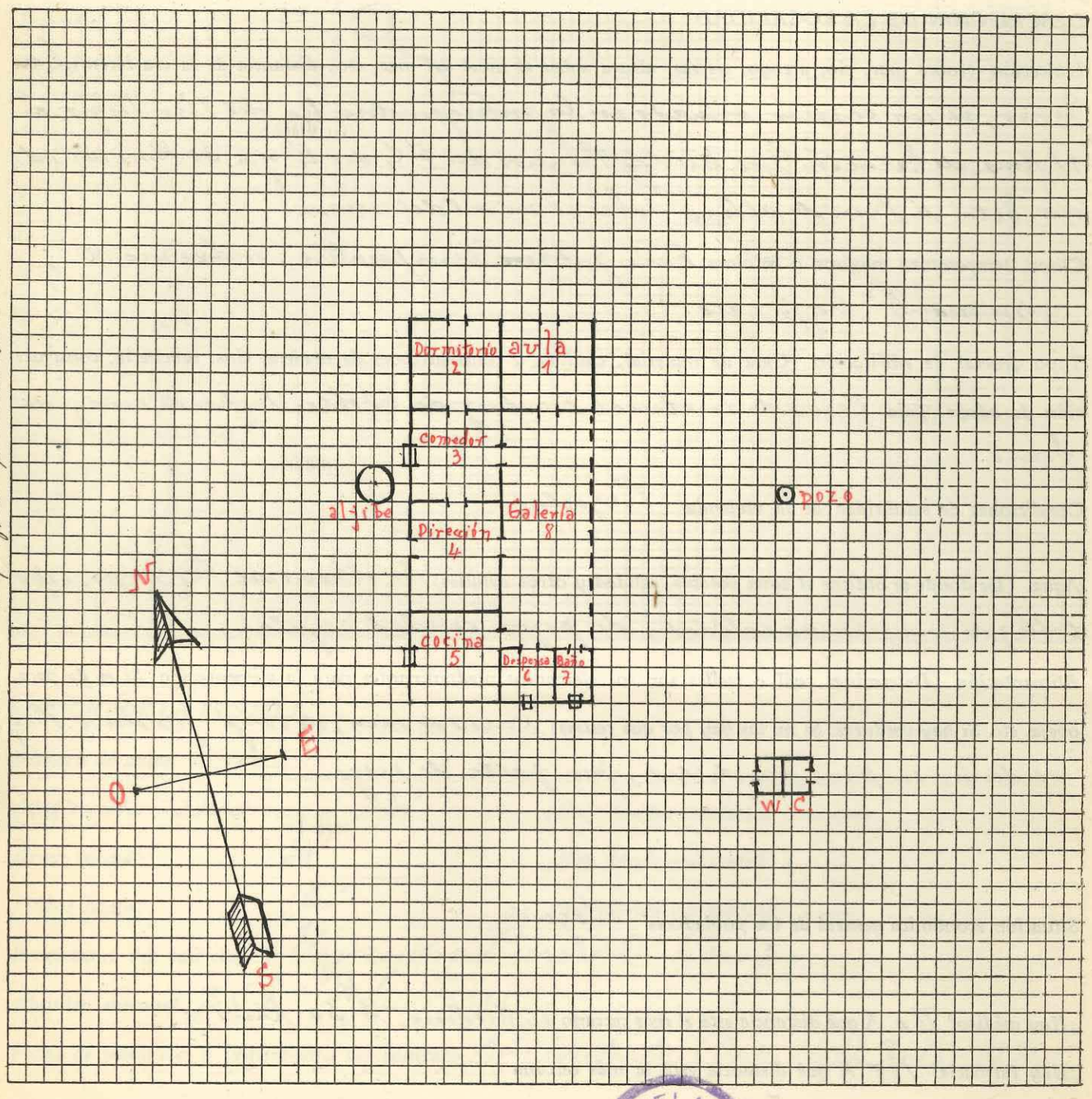

San Javier (Río Negro) - Junio 7 - 1941

ESCUELA N° ... SAN JAVIER ... RIO NEGRO

ARQUIMEDES LOMBARDO
Director

República Argentina
Ministerio de Justicia e Instrucción Pública
CONSEJO NACIONAL DE EDUCACION

GUÍA ESCOLAR

Provincia ó Territorio Rio Negro *Escuela Nº* 4

Localidad Maquinchao

Distancia (en ~~kilómetros o~~ cuadras, ~~del puerto~~ de ~~escala o~~ estación ferroviaria más próxima) 3.

Dirección postal Maquinchao

Dirección telegráfica Maquinchao

Vías y medios de llegar a la localidad a) desde Buenos Aires, b) desde la capital de la Provincia o Territorio (Consignar minuciosamente las diferentes jornadas que han de hacerse en ferrocarril, vapor automóvil, caballo, mula; lugares en que debe trasbordarse y comodidades que haya en los mismos, para el caso de pernoctar en ellos, etc., consignar los precios de transporte de todos los casos y también los de alojamiento por separado)

a) De Plaza Constitución (Buenos Aires) sale tren directo tres veces por semana, y dos veces en invierno Precio del pasaje de 1ª $112.00 Distancia 1476 Km
b) De Viedma (Capital del Territorio) los mismos que desde Bs. Aires, Precio del pasaje $39.40 y $8.85 de cama Distancia 553 km.
c) El alojamiento en los dos hoteles, se paga a razón de $6 diario por persona.

Epoca del año en que es más conveniente viajar, con indicación de las causas En verano, por ser lugar muy frio en invierno, y malos los caminos en primavera.

Vías, medios y formas de remitir las cargas

Marítima: Por puerto San Antonio Oeste, consignando los cajones, esqueletos o fardos a San Martín x A°.
Ferroviaria: De estación Sola del F.C.S directamente

Consignatario Director Escuela N°: 4

C.N.de E.-T. G.-Exp. 22283|C|938-T. 30.000

Itinerario gráfico del camino, desde la estación del ferrocarril o puerto más próximo, hasta la escuela, en escala

ESCALA: Cada lado de un cuadrado es igual a .10..... metro

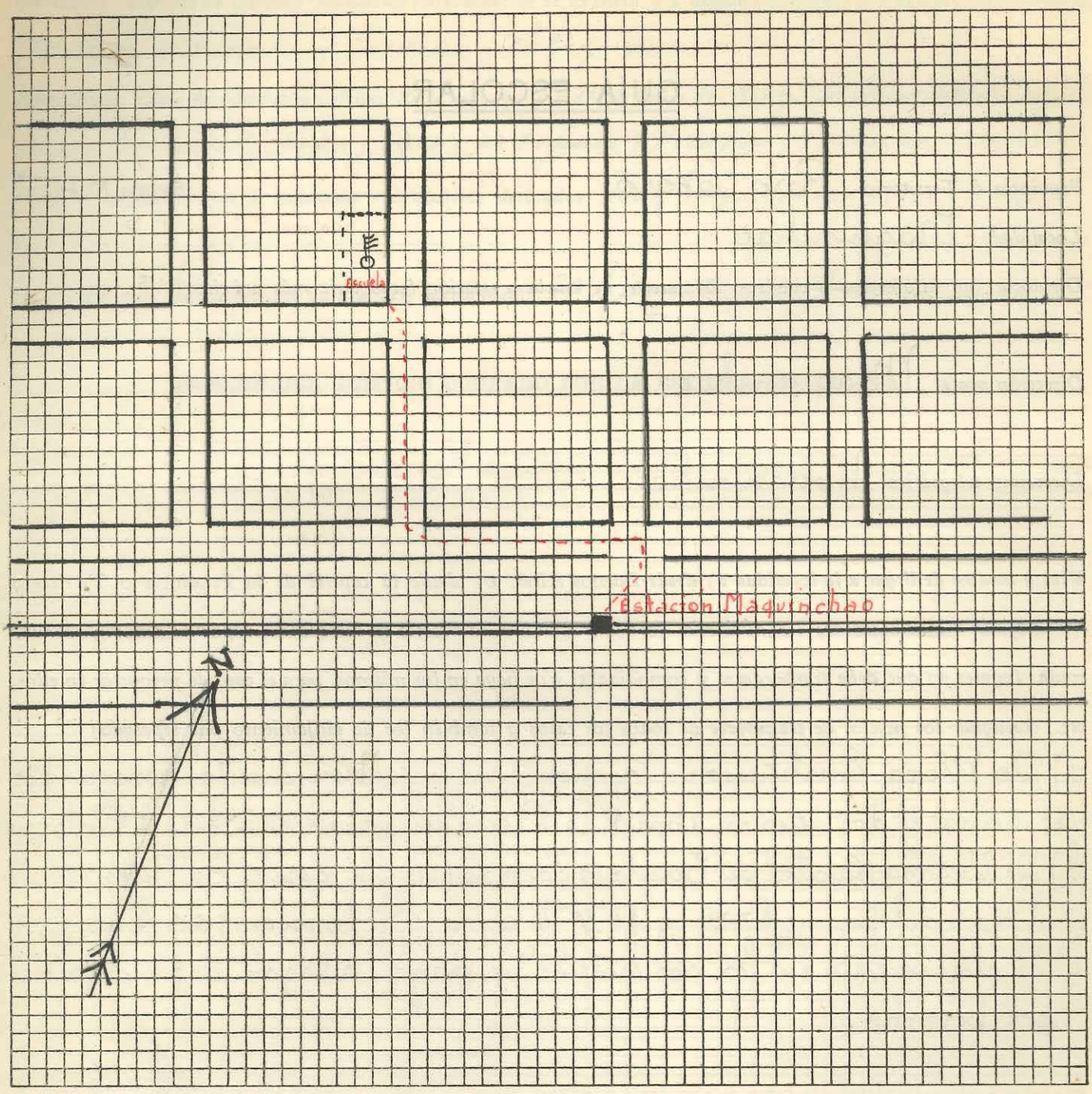

EDIFICIO DE LA ESCUELA

Número de aulas Cuatro

¿Hay comedor instalado? Si fuera de la Escuela *¿Hay dónde instalarlo?* No

¿Hay cocina? No *¿Hay dónde instalarla?* No

¿Tiene baños? No *¿Hay dónde instalarlos?* No

Propietario del edificio Sr. Emilio Ale b) H. Consejo N. de Educacion

Alquiler mensual Ciento veinte pesos m/n.

Fecha de iniciación y vencimiento del contrato 1º junio 1941 al 1º junio 1943

Población escolar del lugar

varones 3 a 5 años	40	*6 a 14 años*	111	= 151
mujeres 3 a 5 ,,	35	*6 a 14 ,,*	82	= 117
				268

Estado general de nutrición de los alumnos Bueno en general, existiendo unos cuarenta niños mal nutridos.

Vestuario que debe proveerse (camisetas, pantalones, faldas, medias, zapatos, guardapolvos) todos los detallados precedentemente.

Enfermedades endémicas de la zona gripe.

Enfermedades más comunes en los niños reumatismo, quistes hidatídicos.

¿Tiene botiquín la escuela? No *Remedios más comunmente necesarios* Vacunas alcohol, aceite higado de bacalao, colirio, vendas y gasas

DESCRIPCION DE LA LOCALIDAD

Ubicación (sobre mar, río, arroyo, sierras, altura sobre el nivel del mar, etc., distancia de la vía férrea) En una planicie abierta a 887.95 m. sobre nivel del mar. y a 290 m de la estación Maquinchao del F C del E

Clima, temperatura máxima y mínima Frío. Máxima 32°
Mínima 18° bajo 0

Tipo general de edificación (Casa de material, casillas, y construcciones de madera, cinc, ranchería, construcción de adobe, paja) Casas de material y construcciones de adobes en tipo baja.

Condiciones de salubridad de la vivienda Regular

Agua. (De donde se obtiene el agua potable, calidad y otros detalles) Potable. Se estrae de pozos de la primera napa a 8 m de profundidad. Existen probabilidades de la dotación de aguas corrientes.

Alimentación (Determinar cuál o cuáles son los elementos predominantes para la alimentación. Si es de vaca, oveja, etc. Si hay verduras. Si no las hay por qué causas) A base de carne ovina, la clase necesitada consume carne caprina. Las verduras se producen en buenas condiciones, pero escacean por negligencia de la clase necesitada

Situación económica general de los pobladores Buena en general, pero existen muchas familias necesitadas llegadas de la campaña.

¿Hay médico? Si *A qué distancia está el más cercano* —

¿Hay farmacia? Si *A qué distancia está la más cercana* —

¿Hay policía? Si *¿Hay hotel, fonda o casa de pensión?* Tres

¿Hay oficina de Correos? Si *¿Cuál es la más próxima?* —

¿Hay telégrafo? Si *¿Cuál es la oficina más próxima?* —

OCUPACION GENERAL DE LOS POBLADORES.

Ganadería: Especies de ganado; industrias derivadas; si se exporta y a dónde lanares, exportandose la lana y cueros a Buenos Aires.

Agricultura: Clase de siembra o cultivo. Si se exporta y a dónde Pequeñas plantaciones con hortalizas y alfalfa.

Minería: productos que se explotan - Industrias derivadas ———

Nacionalidad de los pobladores (porcentaje aproximado) 40% argentinos 30% libáneses, 20% chilenos y 10% otras nacionalidades.

CROQUIS DEL EDIFICIO OCUPADO POR LA ESCUELA EN ESCALA

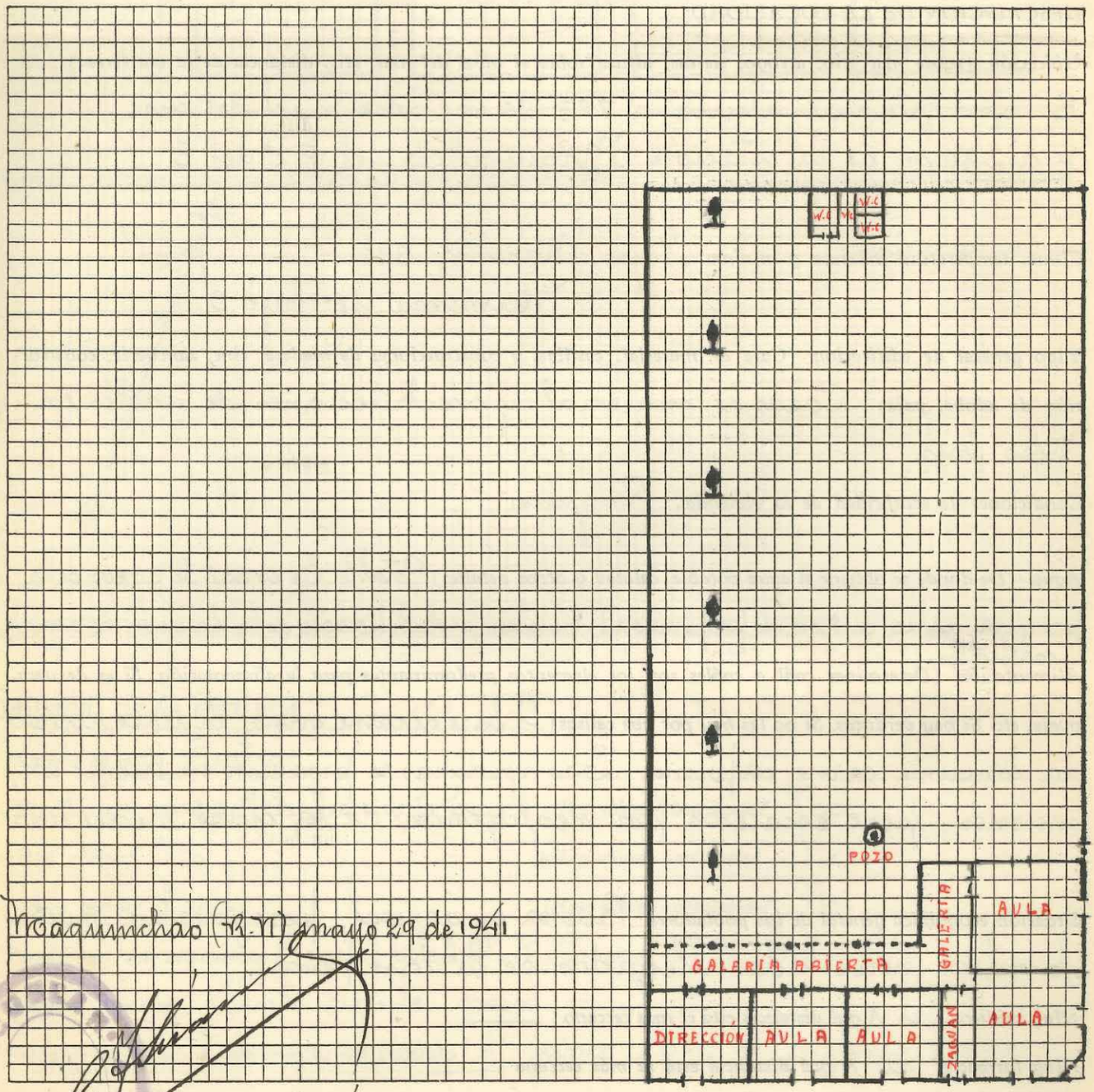

ESCALA: Cada lado de un cuadrado es igual a 1 metro

Maquinchao (R.N.) mayo 29 de 1941

Domingo F. Suárez

ESCUELA RIO NEGRO

República Argentina
Ministerio de Justicia e Instrucción Pública
CONSEJO NACIONAL DE EDUCACION

GUÍA ESCOLAR

Provincia ó Territorio RIO NEGRO *Escuela Nº* 5

Localidad Coronel Pringles

Distancia (en kilómetros o cuadras, del puerto de escala o estación ferroviaria más próxima). 80

Dirección postal Coronel Pringles (R.N.)

Dirección telegráfica Coronel Pringles (R.N.)

Vías y medios de llegar a la localidad a) desde Buenos Aires, b) desde la capital de la Provincia o Territorio (Consignar minuciosamente las diferentes jornadas que han de hacerse en ferrocarril, vapor automóvil, caballo, mula; lugares en que debe trasbordarse y comodidades que haya en los mismos, para el caso de pernoctar en ellos, etc., consignar los precios de transporte de todos los casos y también los de alojamiento por separado)

Desde estación Constitución hasta Patagones (F.C.S.) directamente; pasaje 1a. clase $39,60. Hay varios hoteles con amplias comodidades $ 5,00 diarios. Desde Patagones en automóvil hasta el local de la escuela; precio del pasaje $5,00. Duración del viaje : un día y medio tomando tren en combinación con automóviles.

Epoca del año en que es más conveniente viajar, con indicación de las causas En cualquier época del año.

Vías, medios y formas de remitir las cargas Por ferrocarril Sud hasta Patagones; desde éste punto a Coronel Pringles (R.N.) en camión.

Consignatario No hay.

C.N. de E.-T. G.-Exp. 22283|C|938-T. 30.000

Itinerario gráfico del camino, desde la estación del ferrocarril o puerto más próximo, hasta la escuela, en escala

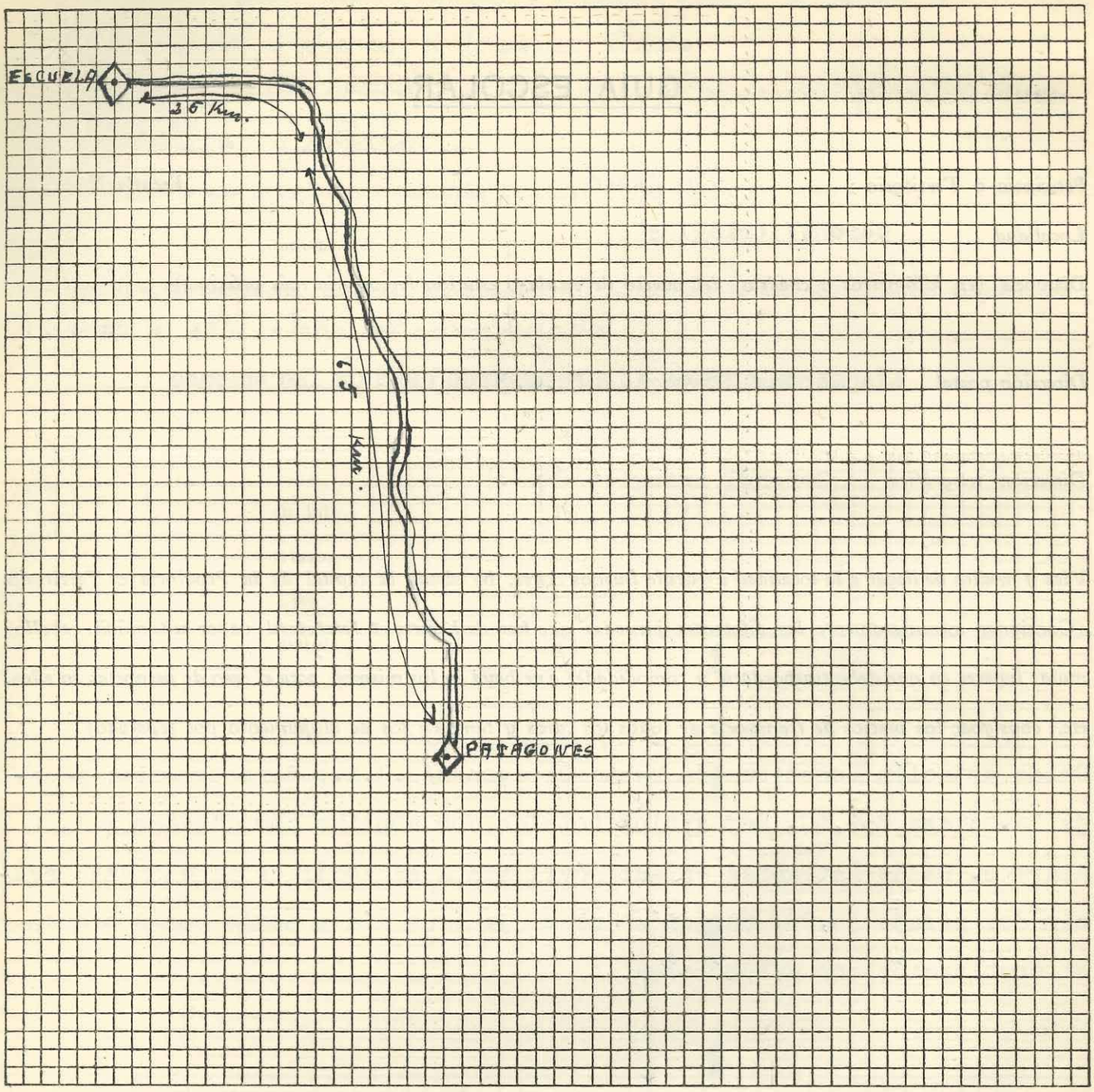

ESCALA: Cada lado de un cuadrado es igual..2..km..... metro

EDIFICIO DE LA ESCUELA

Número de aulas 7

¿Hay comedor instalado? No *¿Hay dónde instalarlo?* No

¿Hay cocina? No *¿Hay dónde instalarla?* No

¿Tiene baños? No *¿Hay dónde instalarlos?* No

Propietario del edificio Consejo Nacional de Educación

Alquiler mensual -------

Fecha de iniciación y vencimiento del contrato ------

Población escolar del lugar

varones 3 a 5 años	10	*6 a 14 años*	71
mujeres 3 a 5 ,,	8	*6 a 14 ,,*	85

Estado general de nutrición de los alumnos Regular

Vestuario que debe proveerse (camisetas, pantalones, faldas, medias, zapatos, guardapolvos) camisetas pantalones, faldas, medias, zapatos y guardapolvos.

Enfermedades endémicas de la zona Ninguna.

Enfermedades más comunes en los niños Ninguna.

¿Tiene botiquín la escuela? No *Remedios más comunmente necesarios* Alcohol, agua oxigenada, lisofor, geniol, venda y gasa.

DESCRIPCION DE LA LOCALIDAD

Ubicación (sobre mar, río, arroyo, sierras, altura sobre el nivel del mar, etc., distancia de la vía férrea) Sobre la márgen izquierda del Río Negro, a veintidos leguas antes de la desembocadura (más o menos) y a diez y ocho de Viedma (Capital del Territorio). Altura sobre el nivel del mar no hay datos.

Clima, temperatura máxima y mínima Invierno: 5 grados bajo cero. Verano: 38 grados sobre cero.

Tipo general de edificación (Casa de material, casillas, y construcciones de madera, cinc, ranchería, construcción de adobe, paja) Material asentado en barro.

Condiciones de salubridad de la vivienda Regular.

Agua. (De donde se obtiene el agua potable, calidad y otros detalles) Se consume en general agua salobre de pozos.- Hay algunos perforados.

Alimentación (Determinar cuál o cuáles son los elementos predominantes para la alimentación. Si es de vaca, oveja, etc. Si hay verduras. Si no las hay por qué causas) Carne de oveja con preferencia. Verduras en poca escala.

Situación económica general de los pobladores Mala.

¿Hay médico? si *A qué distancia está el más cercano* --

¿Hay farmacia? si *A qué distancia está la más cercana* --

¿Hay policía? si *¿Hay hotel, fonda o casa de pensión?* si

¿Hay oficina de Correos? si *¿Cuál es la más próxima?* --

¿Hay telégrafo? si *¿Cuál es la oficina más próxima?* --

OCUPACION GENERAL DE LOS POBLADORES.

Ganadería: Especies de ganado; industrias derivadas; si se exporta y a dónde Lanar. Se remite a los mercados de Buenos Aires y Bahia Blanca, lana y ganado en pie.

Agricultura: Clase de siembra o cultivo. Si se exporta y a dónde Se cultivan frutales en general y alfalfa. Consumo en la zona.

Minería: productos que se explotan - Industrias derivadas No hay.

Nacionalidad de los pobladores (porcentaje aproximado) 85% argentinos, 5% italianos, 5% árabes y 5% de diversas nacionalidades.

CROQUIS DEL EDIFICIO OCUPADO POR LA ESCUELA EN ESCALA

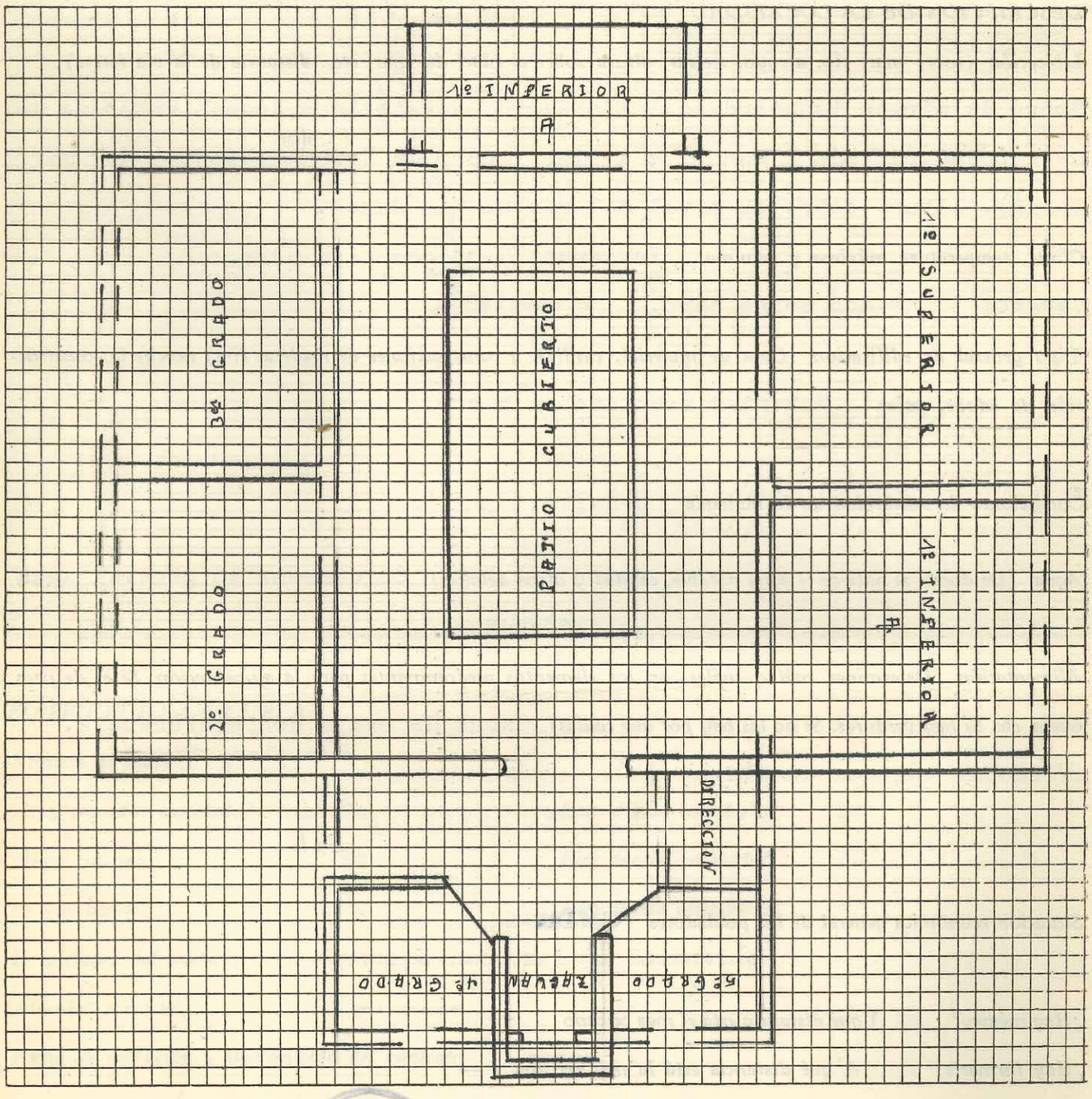

ESCALA: Cada lado de un cuadrado es igual a 2 Mts. metro

Coronel Pringles (R.N.) mayo 21 de

ESCUELA Nº 5 * RIO NEGRO *

ADRIAN PALMA

República Argentina
Ministerio de Justicia e Instrucción Pública
CONSEJO NACIONAL DE EDUCACION

CONSEJO NACIONAL DE EDUCACION ESCUELA No. 6 "12 de OCTUBRE" SAN ANTONIO OESTE RIO NEGRO

GUÍA ESCOLAR

~~Provincia ó~~ Territorio Río Negro. Escuela Nº 6 "12 de Octubre"

Localidad San Antonio Oeste.

Distancia (en kilómetros o cuadras, del puerto de escala o estación ferroviaria más próxima). Puerto: 4 cuadras - Estación: 2 cuadras y media.

Dirección postal San Antonio Oeste.

Dirección telegráfica San Antonio Oeste.

Vías y medios de llegar a la localidad a) desde Buenos Aires, b) desde la capital de la Provincia o Territorio (Consignar minuciosamente las diferentes jornadas que han de hacerse en ferrocarril, vapor automóvil, caballo, mula; lugares en que debe trasbordarse y comodidades que haya en los mismos, para el caso de pernoctar en ellos, etc., consignar los precios de transporte de todos los casos y también los de alojamiento por separado) Desde Buenos Aires, en ferrocarril, 24 horas de viaje. F. C. Sud en combinación directa con F. F. C. C. del Estado, sin trasbordo. Precio del pasaje: $ 48,85; cama $ 9,75; cada comida: $ 3,50. En avión, timotor, 5 horas de viaje, precio $ 90,00 o sea el 50% del valor, como empleado nacional.
Desde Viedma, Capital del Territorio, en F. C. del Estado, 4 horas de viaje, precio $ 6,70. En coche motor: $ 9,60.

Epoca del año en que es más conveniente viajar, con indicación de las causas Se puede viajar todo el año.

Vías, medios y formas de remitir las cargas En vapor. Armadores: Podestá y Cía. Sud y Peirano Hnos. En ferrocarril se carga en estación "Bola" del F. C. Sud.

Consignatario Los directores de escuela.

C.N. de E.-T. G.-Exp. 22283|C|938.-T. 30.000

Itinerario gráfico del camino, desde la estación del ferrocarril o puerto más próximo, hasta la escuela, en escala

ESCALA: Cada lado de un cuadrado es igual a 2.5 metros.

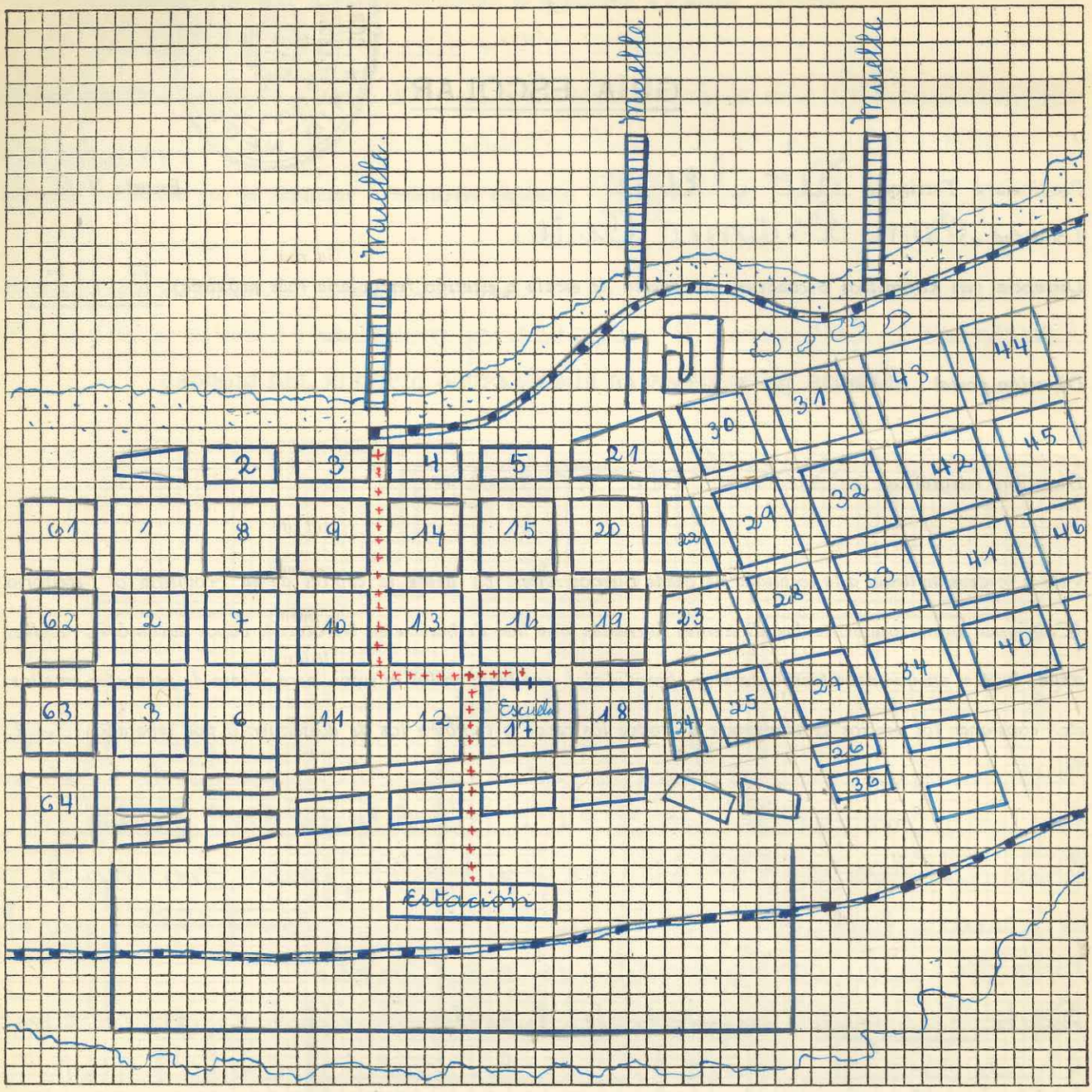

EDIFICIO DE LA ESCUELA

Número de aulas Ocho

¿Hay comedor instalado? Si; pero resta comodidad a la escuela. *¿Hay dónde instalarlo?* Ampliando el edificio o alquilando local.

¿Hay cocina? Si; pero resta comodidad a la escuela *¿Hay dónde instalarla?* Ampliando el edificio o alquilando local.

¿Tiene baños? no *¿Hay dónde instalarlos?* Si, en las paredes divisorias de los W.C.C. de varones y niñas.

Propietario del edificio Consejo Nacional de Educación

Alquiler mensual ———

Fecha de iniciación y vencimiento del contrato ———

Población escolar del lugar

varones 3 a 5 años	79	*6 a 14 años*	436	
mujeres 3 a 5 ,,	83	*6 a 14 ,,*	397	
Total:	162.		833.	

Estado general de nutrición de los alumnos De los alumnos de los hogares pudientes, el estado de nutrición es bueno; de hogares pobres hay 200 alumnos desnutridos.

Vestuario que debe proveerse (camisetas, pantalones, faldas, medias, zapatos, guardapolvos) Tricotitas y las anteriores.

Enfermedades endémicas de la zona Tifoidea - tos ferina - gripe -

Enfermedades más comunes en los niños Las anteriores y varicela - sarampión - rubiola -

¿Tiene botiquín la escuela? no *Remedios más comunmente necesarios* Para contusiones, lastimaduras - hemorragias nasales, etc.

DESCRIPCION DE LA LOCALIDAD

Ubicación (sobre mar, río, arroyo, sierras, altura sobre el nivel del mar, etc., distancia de la vía férrea) Ubicada sobre mar; altura sobre el nivel del mar: 7,38 m.

Clima, temperatura máxima y mínima Templado - Máxima: 37,4 - Mínima: 0,5

Tipo general de edificación (Casa de material, casillas, y construcciones de madera, cinc, ranchería, construcción de adobe, paja) La mayor parte de edificación es de material; hay construcciones de zinc y madera algunas de adobe y en los suburbios muchos ranchos.

Condiciones de salubridad de la vivienda En las viviendas de material, es buena.

Agua. (De donde se obtiene el agua potable, calidad y otros detalles) El agua potable es transportada por ferrocarril desde Valcheta, que es de regular calidad y desde el río Negro - Viedma y Patagones - de buena calidad.

Alimentación (Determinar cuál o cuáles son los elementos predominantes para la alimentación. Si es de vaca, oveja, etc. Si hay verduras. Si no las hay por qué causas) La del lugar: carne de oveja, escasa la de vaca y la leche. Las aves y huevos, las verduras y frutas son traídas desde 100 Km. y más, en ferrocarril y camiones. Por falta de agua no hay colonia, ni chacras, ni quintas.

Situación económica general de los pobladores Pocos comerciantes mayoristas, muchos minoristas. La gran mayoría de los pobladores son empleados y obreros.

¿Hay médico? Si *A qué distancia está el más cercano* En el mismo pueblo.

¿Hay farmacia? Si *A qué distancia está la más cercana* En el mismo pueblo.

¿Hay policía? Comisaría de Policía *¿Hay hotel, fonda o casa de pensión?* Varios.

¿Hay oficina de Correos? Si *¿Cuál es la más próxima?* San Antonio Oeste (Río Negro).

¿Hay telégrafo? Si *¿Cuál es la oficina más próxima?* San Antonio Oeste (Río Negro).

OCUPACION GENERAL DE LOS POBLADORES.

Ganadería: Especies de ganado; industrias derivadas; si se exporta y a dónde Ganado lanar no industrias derivadas. Los frutos son llevados a Buenos Aires.

Agricultura: Clase de siembra o cultivo. Si se exporta y a dónde no tiene por falta de agua.

Minería: productos que se explotan - Industrias derivadas no tiene.

Nacionalidad de los pobladores (porcentaje aproximado) 70 % argentinos, 10 % españoles, 10 % italianos, 10 % alemanes, polacos, turcos.

CROQUIS DEL EDIFICIO OCUPADO POR LA ESCUELA EN ESCALA

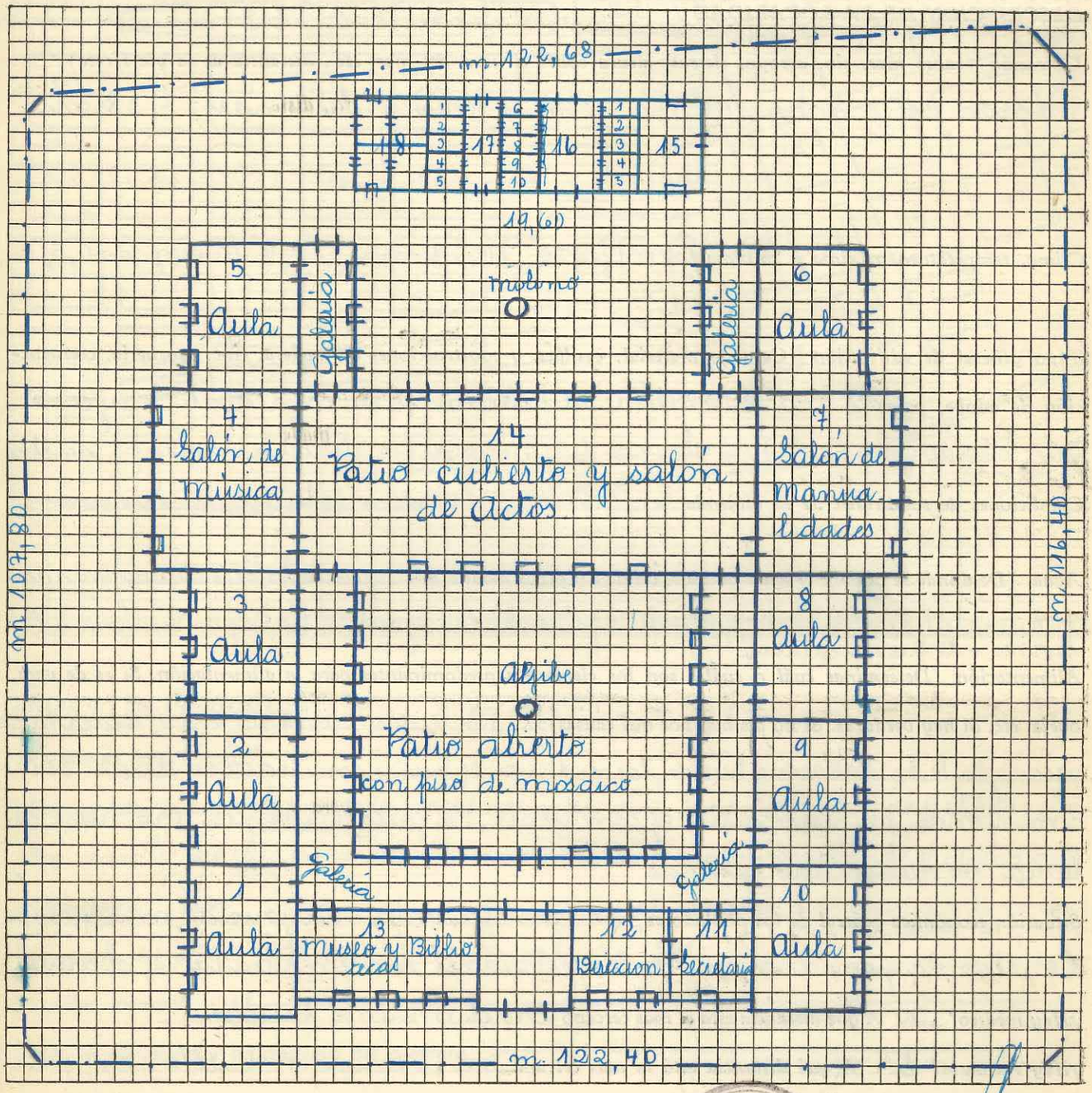

ESCALA: Cada lado de un cuadrado es igual a 1 metro

San Antonio Oeste (R.N.), Mayo 15 de 1944.

CONSEJO NACIONAL DE EDUCACION
ESCUELA N.º 8 "12 de OCTUBRE"

Director

Fórm. 4862

República Argentina
CONSEJO NACIONAL DE EDUCACION

GUIA ESCOLAR

Provincia o Territorio Río Negro Escuela Nº 7

Localidad Pomona Departamento Avellaneda

Nombre especial de la escuela (No tiene).

Período escolar 1º de marzo al 20 de Noviembre

Distancia (en kilómetros o cuadras, ~~del puerto de escala~~ o estación ferroviaria más próxima). 35; estación Chichela Chubut F.C. Sud.

Distancia a la Capital de la Provincia en Kmts. 325

Situación Rural

Dirección postal Pomona Distancia de la Oficina o estafeta 100 m.

Dirección telegráfica Lamarque Distancia de la Oficina 13 Km.

Vías y medios de llegar a la localidad, a) desde Buenos Aires, b) desde la Capital de la Provincia o Territorio (Consignar minuciosamente las diferentes jornadas que han de hacerse en ferrocarril, vapor, automóvil, caballo, mula; lugares en que debe trasbordarse y comodidades que haya en los mismos, para el caso de pernoctar en ellos, etc., consignar los precios de transporte de todos los casos y también los de alojamiento por separado)

a) Desde Buenos Aires, por F.C. Sud - Est. constitución a Est. Chichela Chubut - duración viaje directo 21 horas - precio del pasaje 1ª clase, $ 38.00 m/n. La comun vale $ 8.=

b) De Est. Chichela Chubut a Pomona hay 35 Km.; en automóvil se emplea 1.30 horas, con cruce Río Negro, en balsa oficial gratis.

c) De Viedma, capital del territorio a Pomona hay 325 Km. - ruta 250 - en automovil el viaje se hace en 7 horas.

Epoca del año en que es más conveniente viajar, con indicación de las causas Puede viajarse en cualquier época siendo la menos indicada la invernal - junio y julio - por crecientes Río Negro.

Vías, medios y formas de remitir las cargas La mas directa F.C. Sud desde Est. constitución a Est. Chichela Chubut. Las cargas pueden remitirse en la forma que mejor convenga al mueble o útil que contenga - De Est. Chichela Chubut a Pomona - 35 Km. las cargas se llevan en camión por buen camino

Consignatario Cons. Esc. Nº 10 Ch. Chubut Estación de carga (destino) Chichela Chubut

Escuela más cercana (nacional o provincial) La Nº 25 - Lamarque Distancia (Kmts.) 13 Km.

C.N. de E.-T. G.-3|941-T. 8.000

Itinerario gráfico del camino, desde la estación del ferrocarril o puerto más próximo, hasta la escuela, en escala

ESCALA: Cada lado de un cuadrado es igual a 1000 metro

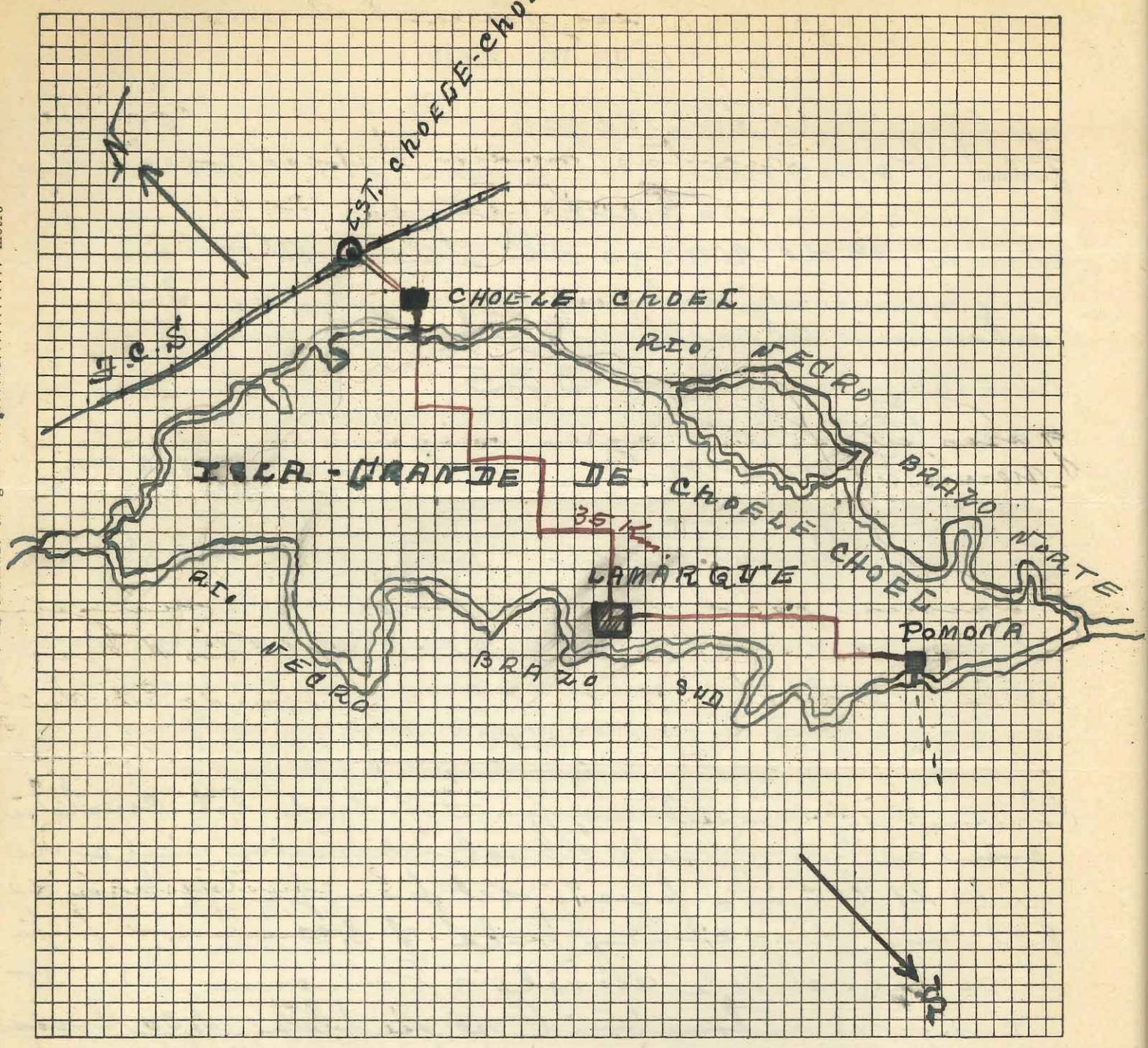

EDIFICIO DE LA ESCUELA

Número de aulas 2 (dos).

¿Hay comedor instalado? No *¿Hay dónde instalarlo?* No

¿Hay cocina? No *¿Hay dónde instalarla?* No

¿Tiene baños? No *¿Hay dónde instalarlos?* No

¿Hay chacra o huerta escolar? No

Propietario del edificio Rodolfo Rosauer

Alquiler mensual $ 95.00 m/n.

Fecha de iniciación y vencimiento del contrato No hay contrato; el propietario se niega a concertar nuevo contrato.

Población escolar del lugar

varones 3 a 5 años	12	*6 a 14 años*	38
mujeres 3 a 5 ,,	8	*6 a 14 ,,*	42

¿Tiene Cooperadora? Sí Nombre "Escuela y Hogar"

Estado general de nutrición de los alumnos en general Buena

Vestuario que debe proveerse (camisetas, pantalones, faldas, medias, zapatos, guardapolvos) camisetas, pantalones, trientas, medias, faldas, zapatos, guardapolvos.

Enfermedades endémicas de la zona Bocio en un 20 %

Enfermedades más comunes en los niños gripes

¿Tiene botiquín la escuela? Sí Remedios más comunmente necesarios vendas gasas, algodón, agua oxigenada, alcohol, Mercurio de cromo, etc.

DESCRIPCION DE LA LOCALIDAD

Ubicación (sobre mar, río, arroyo, sierras, altura sobre el nivel del mar, etc., distancia de la vía férrea) Comuna está ubicada sobre la margen izquierda del brazo sud del Río Negro en la isla de Choele Choel, a 35 Km. de Est. Choel F.C.S.

Clima, temperatura máxima y mínima Frío y algo húmedo en invierno por su proximidad al río - temperatura máxima 40° - mínima 10° bajo cero.

Tipo general de edificación (Casa de material, casillas, y construcciones de madera, cinc, ranchería, construcción de adobe, paja) Predomina en general la construcción de material cocido; hay también ranchos de paja y barro.

Condiciones de salubridad de la vivienda Buenas

Agua. (De dónde se obtiene el agua potable, calidad y otros detalles) Se obtiene de pozos estraida con bombas a mano, su calidad muy Buena.

Alimentación (Determinar cuál o cuáles son los elementos predominantes para la alimentación. Si es de vaca, oveja, etc. Si hay verduras. Si no las hay por qué causas) Predomina la alimentación a base de carne de oveja; también se consume carne de vaca y chivo. Hay poca verdura a escepción de papas, zapallos etc - No hay riego aún en esta parte de la colonia.

Situación económica general de los pobladores Regulares

¿Hay médico? No A qué distancia está el más cercano 30 Km.

¿Hay farmacia? No A qué distancia está la más cercana 12 Km.

¿Hay policía? Sí (Sub-Comisaría) ¿Hay hotel, fonda o casa de pensión? Hay hotel.

¿Hay oficina de Correos? Sí (Estafeta) ¿Cuál es la más próxima?

¿Hay teléfono? Sí ¿Cuál es la oficina más próxima? —

OCUPACION GENERAL DE LOS POBLADORES.

Ganadería: Especies de ganado; industrias derivadas; si se exporta y a dónde : Se crían ovejas, vacas caballos cerdos chivos - se exportan ovejas y vacas gordas al alto valle y B. aires

Agricultura: Clase de siembra o cultivo. Si se exporta y a dónde Se cultiva con preferencia la alfalfa para semilla que se exporta a B. aires.

Minería: productos que se explotan - Industrias derivadas No existe. -

Nacionalidad de los pobladores (porcentaje aproximado) Son 95% de la población es argentina. -

CROQUIS DEL EDIFICIO OCUPADO POR LA ESCUELA EN ESCALA

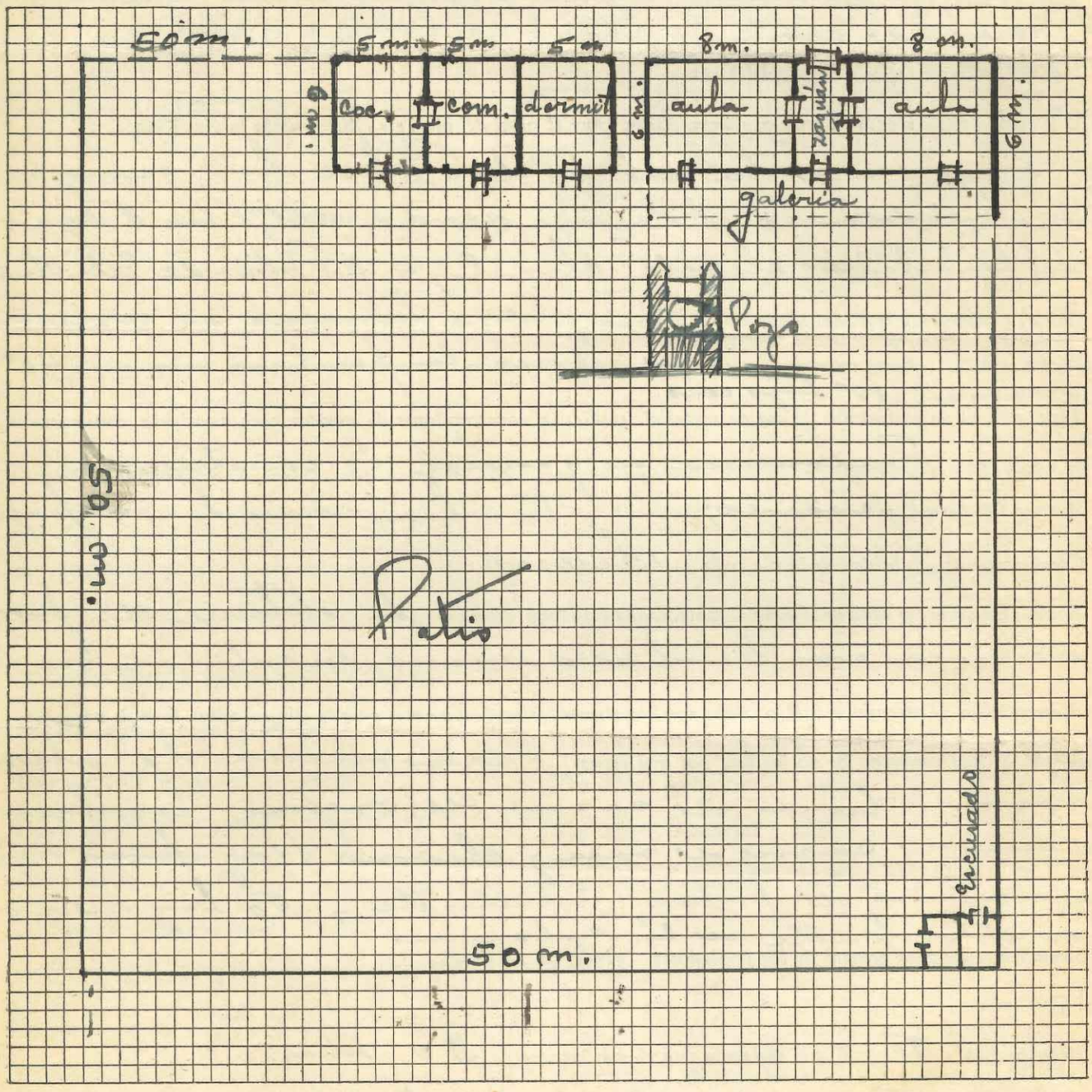

ESCALA: Cada lado de un cuadrado es igual a 1 ..... metro

Pomona, enero 15 de 1941.

SIXTO CASIMIRO GARRO
DIRECTOR

Fórm. 4862

República Argentina
Ministerio de Justicia e Instrucción Pública
CONSEJO NACIONAL DE EDUCACION

GUÍA ESCOLAR

Provincia ó Territorio del Río Negro *Escuela Nº* 8

Localidad Gral.Frias

Distancia (en kilómetros o ~~cuadras, del puerto de escala~~ o estación ferroviaria más próxima). Km.75 F. C.del Estado.Vía Winter-Conesa 15 Km.

Dirección postal Gral.Frias Gob.del Río Negro

Dirección telegráfica Gral.Frias Gob.delRío Negro

Vías y medios de llegar a la localidad a) desde Buenos Aires, b) desde la capital de la Provincia o Territorio (Consignar minuciosamente las diferentes jornadas que han de hacerse en ferrocarril, vapor automóvil, caballo, mula; lugares en que debe trasbordarse y comodidades que haya en los mismos, para el caso de pernoctar en ellos, etc., consignar los precios de transporte de todos los casos y también los de alojamiento por separado)

a)-.Saluda estación Plaza Constitución hasta Patagones,se transborda en el mismo anden al F.C.del E.hasta Lorenzo Winter,se pasa al tren de trocha angostahasta Km.75 que dista 15 km.de la esc.distancia que se recorre en auto.Se sale de Bs.As.a las veinte horas los martes y los viernes y se llega al día siguiente miercoles o sábado a la Esc.En Patagones los hoteles cobran cuatro o cinco pesos por día pero no es necesario pernoctar pues el tren demora muy poco.En Winter hay una fonda que cobra tres pesos con cincuenta.En Km.75 es el mismo precio que en Patagones.-El,pasaje de Bs.As.a Patagones cuesta $36,90 y $8 la cama.De patagones a Km.75 cuesta $12.El auto de la estación a la Esc.$5

Epoca del año en que es más conveniente viajar, con indicación de las causas Se puede viajar en cualquier epoca.-

Vías, medios y formas de remitir las cargas Las cargas se mandan por F.C.hasta Patagones o Viedma en caso de consignarlas a la Inspecciónу en caso de consignarlas a la Esc.a la Estación Km.75 vía Winter -Conesa.-

Consignatario Inspección Seccionál Sexta Viedma Río Negro o Esc.nº8 Km.75 vía Winter -Conesa.-De acuerdo a lo dispuesto por el St. Inspector.-

C.N.de E.-T. G.-Exp. 2283|C|938-T. 30.000

Itinerario gráfico del camino, desde la estación del ferrocarril o puerto más próximo, hasta la escuela, en escala

ESCALA: Cada lado de un cuadrado es igual a 500 metros

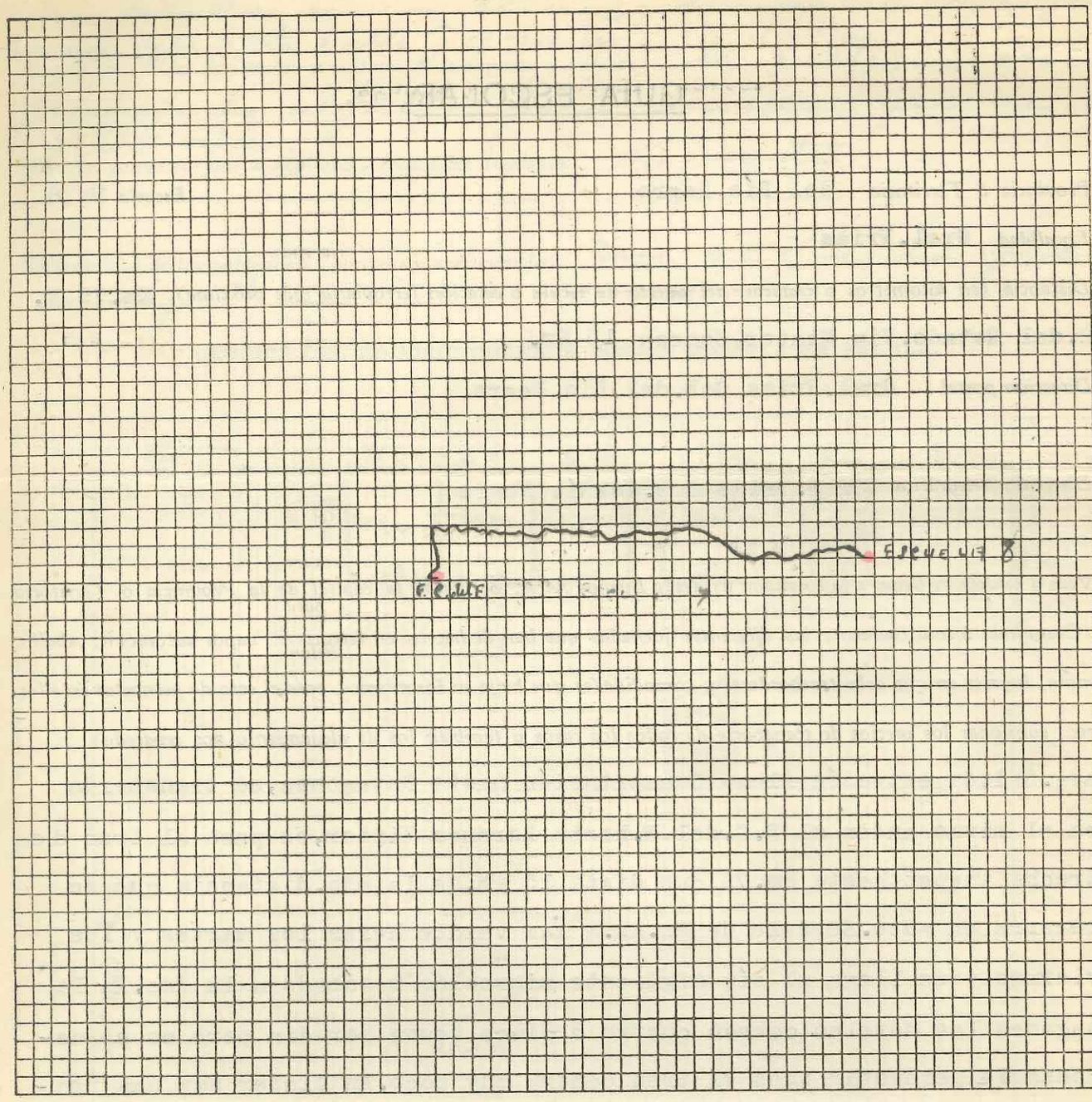

EDIFICIO DE LA ESCUELA

Número de aulas 2

¿Hay comedor instalado? Si *¿Hay dónde instalarlo?* .....

¿Hay cocina? No *¿Hay dónde instalarla?* Sí

¿Tiene baños? Sí *¿Hay dónde instalarlos?* .....

Propietario del edificio Sr.Podestá Encargado de alquilar Sr.Bautista G.Tomasini

Alquiler mensual veinte pesos m/n.

Fecha de iniciación y vencimiento del contrato .....

.....

Población escolar del lugar

varones 3 a 5 años 9 *6 a 14 años* 44

mujeres 3 a 5 ,, 16 *6 a 14 ,,* 13

Estado general de nutrición de los alumnos El estado de nutrición en general es malo y causa pavor en determinados escolares.-

Vestuario que debe proveerse (camisetas, pantalones, faldas, medias, zapatos, guardapolvos) Es urgente la provisión de guardapolvos zapatos y bombachas.

Enfermedades endémicas de la zona

Enfermedades más comunes en los niños

¿Tiene botiquín la escuela? No *Remedios más comunmente necesarios* Alcohol. Yodo.Agua Oxigenada.

DESCRIPCION DE LA LOCALIDAD

Ubicación (sobre mar, río, arroyo, sierras, altura sobre el nivel del mar, etc., distancia de la vía férrea) Colonia Teniente Gral.Eustoquio Frias está situada sobre la costa derecha del Río Negro.La Colonia Cuando el Río Negro crece queda en partes aislada por varios zanjones que cruzan su superficie.Dista de la estación más proxima 15 Km.pero la vía férrea pasa a solo 8 Km.

Clima, temperatura máxima y mínima La temperatura maxima es 32 grados y la minima 2 grados bajo cero.--

Tipo general de edificación (Casa de material, casillas, y construcciones de madera, cinc, ranchería, construcción de adobe, paja) La construcción en en su totalidad es de adobe y paja salvo raras excepciones de material.-

Condiciones de salubridad de la vivienda El estado sanitario deja mucho que desear.

Agua. (De donde se obtiene el agua potable, calidad y otros detalles) El agua es de pozo algo salada.-

Alimentación (Determinar cuál o cuáles son los elementos predominantes para la alimentación. Si es de vaca, oveja, etc. Si hay verduras. Si no las hay por qué causas) La carne de oveja predomina sobre cualquier otra comida.Verduras no se consiguen por falta de agua en algunos casos y por negligencia en otros.-

Situación económica general de los pobladores La situación de la población en cuanto a su aspecto economico se refiere es singularmente mala.-

¿Hay médico? nO *A qué distancia está el más cercano* 15Km.

¿Hay farmacia? nO *A qué distancia está la más cercana* 35 Km.

¿Hay policía? Sí *¿Hay hotel, fonda o casa de pensión?* Fonda

¿Hay oficina de Correos? Sí *¿Cuál es la más próxima?* Gral.Conesa 35 Km.

¿Hay telégrafo? Sí *¿Cuál es la oficina más próxima?* " " " "

OCUPACION GENERAL DE LOS POBLADORES.

Ganadería: Especies de ganado; industrias derivadas; si se exporta y a dónde Se trabaja casi exclusivamente con ganado lanar. La lana se vende a compradores de casas mayoristas de Viedma Patagones y San Antonio Oeste.-

Agricultura: Clase de siembra o cultivo. Si se exporta y a dónde .....

.....

Minería: productos que se explotan - Industrias derivadas .....

.....

Nacionalidad de los pobladores (porcentaje aproximado) Argentinos 80% Italianos 10% Españoles 5% otras nacionalidades 5%

CROQUIS DEL EDIFICIO OCUPADO POR LA ESCUELA EN ESCALA

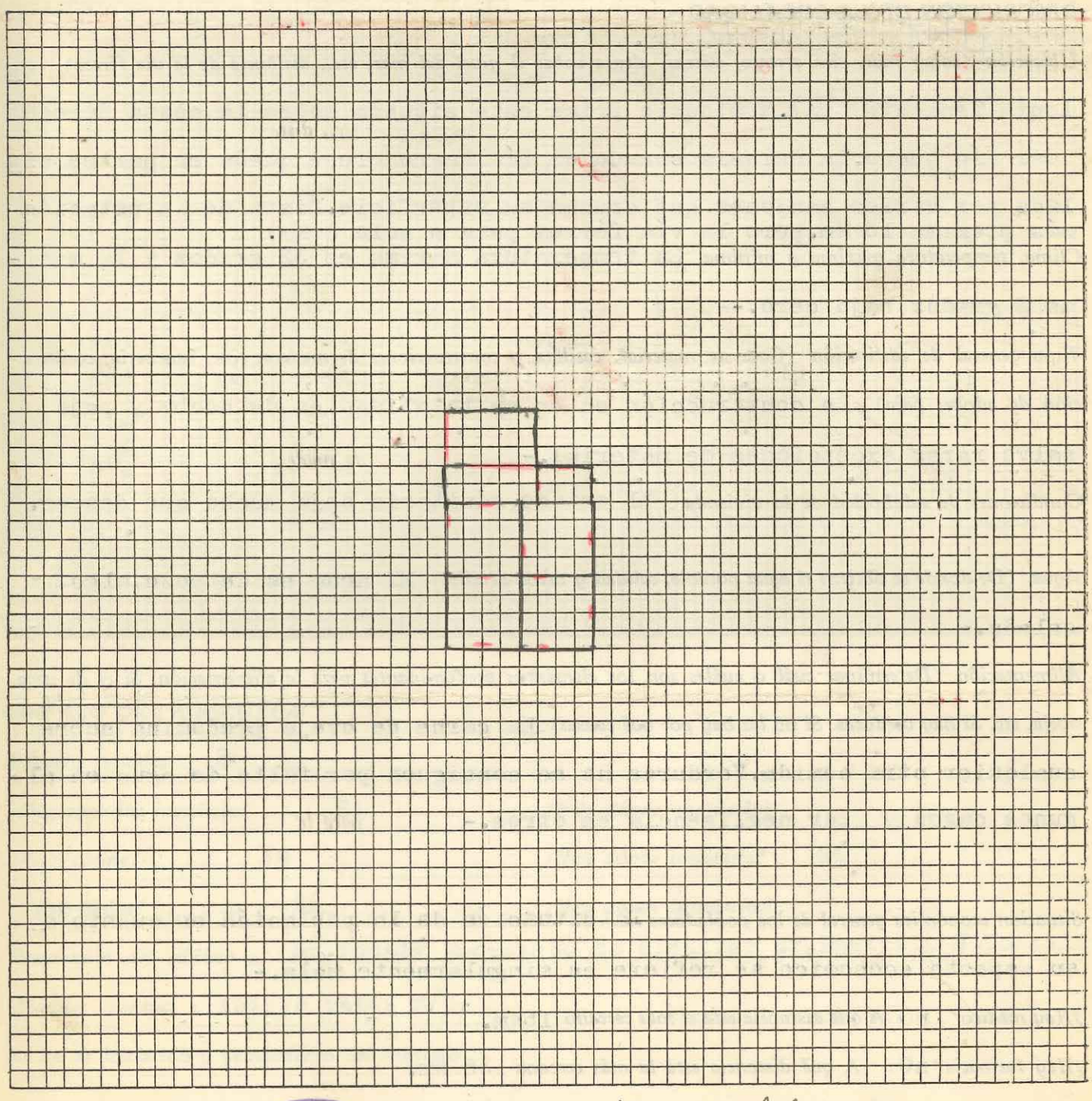

ESCALA: Cada lado de un cuadrado es igual a 1..... metro

ESCUELA NACIONAL Nº 8 ☆ Gral. PRIAS ☆ RIO NEGRO

María Elena del Castillo

MARIA ELENA DEL CASTILLO
DIRECTORA ESCUELA Nº

República Argentina
Ministerio de Justicia e Instrucción Pública
CONSEJO NACIONAL DE EDUCACION

GUÍA ESCOLAR

Provincia ó Territorio Rio Negro *Escuela Nº* 9

Localidad General Conesa

Distancia (en kilómetros o cuadras, del puerto de escala o estación ferroviaria más próxima). siete cuadras de la estacion ferrovieria Conesa (Km 90 F. C. E)

Dirección postal Gral Conesa (Rio Negro)

Dirección telegráfica Gral Conesa (Rio Negro)

Vías y medios de llegar a la localidad a) desde Buenos Aires, b) desde la capital de la Provincia o Territorio (Consignar minuciosamente las diferentes jornadas que han de hacerse en ferrocarril, vapor automóvil, caballo, mula; lugares en que debe trasbordarse y comodidades que haya en los mismos, para el caso de pernoctar en ellos, etc., consignar los precios de transporte de todos los casos y también los de alojamiento por separado)

desde Buenos Aires por F. C. S hasta Lorenzo Vinter y de este punto por F. C. E. hasta esta, duracion viaje 3o horas. Precio viaje desde B. Aires hasta Vinter $ 43 y desde Vinter Conesa $ 4.3o. Desde Capital Territorio por ferrocarril Estado con trandorde en Vinter; precio viaje $ 1o. Tambien puede hacerse este viaje en el transporte de la Gobernacion o en el automovil del Correo Nacional , precio $1o.

Epoca del año en que es más conveniente viajar, con indicación de las causas en cualquier época

Vías, medios y formas de remitir las cargas por ferrocarril a Gral Conesa (Rio Negro) Km 90

Consignatario Director Escuela Nº 9

C.N. de E.-T. G.-Exp. 22283|C|933-T. 30.000

Itinerario gráfico del camino, desde la estación del ferrocarril o puerto más próximo, hasta la escuela, en escala

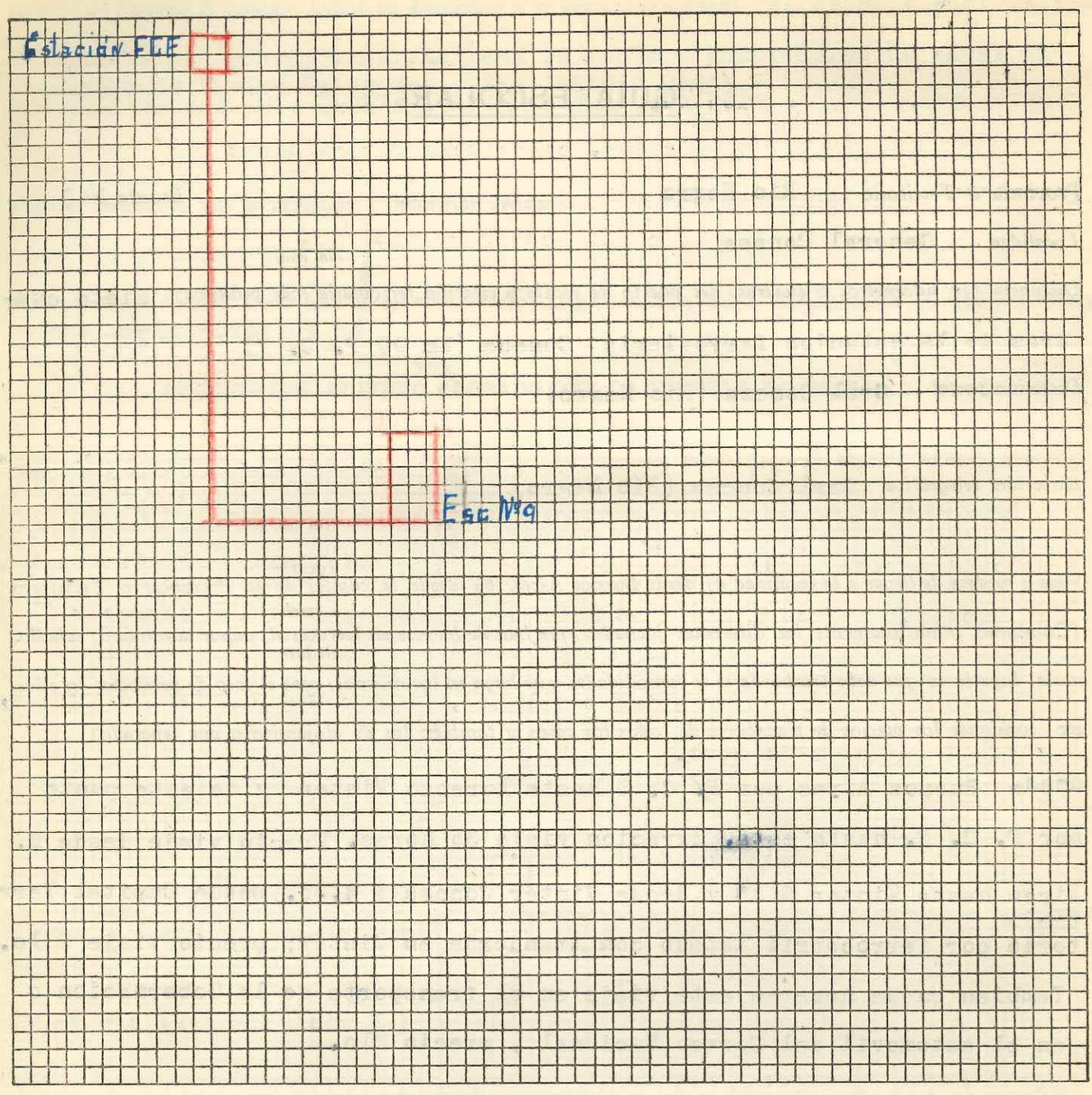

ESCALA: Cada lado de un cuadrado es igual a 20 metro

EDIFICIO DE LA ESCUELA

Número de aulas 4

¿Hay comedor instalado? no *¿Hay dónde instalarlo?* sí

¿Hay cocina? no *¿Hay dónde instalarla?* sí

¿Tiene baños? no *¿Hay dónde instalarlos?* sí

Propietario del edificio Consejo Nacional de Educación

Alquiler mensual

Fecha de iniciación y vencimiento del contrato

Población escolar del lugar

varones 3 a 5 años	45	*6 a 14 años*	90
mujeres 3 a 5 ,,	30	*6 a 14 ,,*	150

Estado general de nutrición de los alumnos deficiente

Vestuario que debe proveerse (camisetas, pantalones, faldas, medias, zapatos, guardapolvos) camisetas pantalones, faldas, zapatos, medias guardapolvos

Enfermedades endémicas de la zona Grippe, coqueluche y raquitismo

Enfermedades más comunes en los niños coqueluche y raquitismo

¿Tiene botiquín la escuela? no *Remedios más comunmente necesarios* jarabes para la tos y tónicos

DESCRIPCION DE LA LOCALIDAD

Ubicación (sobre mar, río, arroyo, sierras, altura sobre el nivel del mar, etc., distancia de la vía férrea) Ubicada margen derecha del Rio Negro a una altura sobre el nivel del mar de cincuenta metros a una distancia de siete cuadras del ferrocarril

Clima, temperatura máxima y mínima clima templado , temperatura máxima 38 grados, mínima 8 grados bajo cero.

Tipo general de edificación (Casa de material, casillas, y construcciones de madera, cinc, ranchería, construcción de adobe, paja) de material y de adobe.

Condiciones de salubridad de la vivienda deficientes

Agua. (De donde se obtiene el agua potable, calidad y otros detalles) del rio y de pozo con perforaciones hasta la segunda napa.

Alimentación (Determinar cuál o cuáles son los elementos predominantes para la alimentación. Si es de vaca, oveja, etc. Si hay verduras. Si no las hay por qué causas) de oveja , poca verdura por la falta de riego.

Situación económica general de los pobladores mala

¿Hay médico? sí *A qué distancia está el más cercano* [illegible]

¿Hay farmacia? sí *A qué distancia está la más cercana* [illegible]

¿Hay policía? sí *¿Hay hotel, fonda o casa de pensión?* sí

¿Hay oficina de Correos? sí *¿Cuál es la más próxima?*

¿Hay telégrafo? sí *¿Cuál es la oficina más próxima?*

OCUPACION GENERAL DE LOS POBLADORES.

Ganadería: Especies de ganado; industrias derivadas; si se exporta y a dónde lanar, cabrío, caballar y porcino.

Agricultura: Clase de siembra o cultivo. Si se exporta y a dónde alfalfa.

Minería: productos que se explotan - Industrias derivadas ----------

Nacionalidad de los pobladores (porcentaje aproximado) 60 % argentinos y 40 % españoles.

CROQUIS DEL EDIFICIO OCUPADO POR LA ESCUELA EN ESCALA

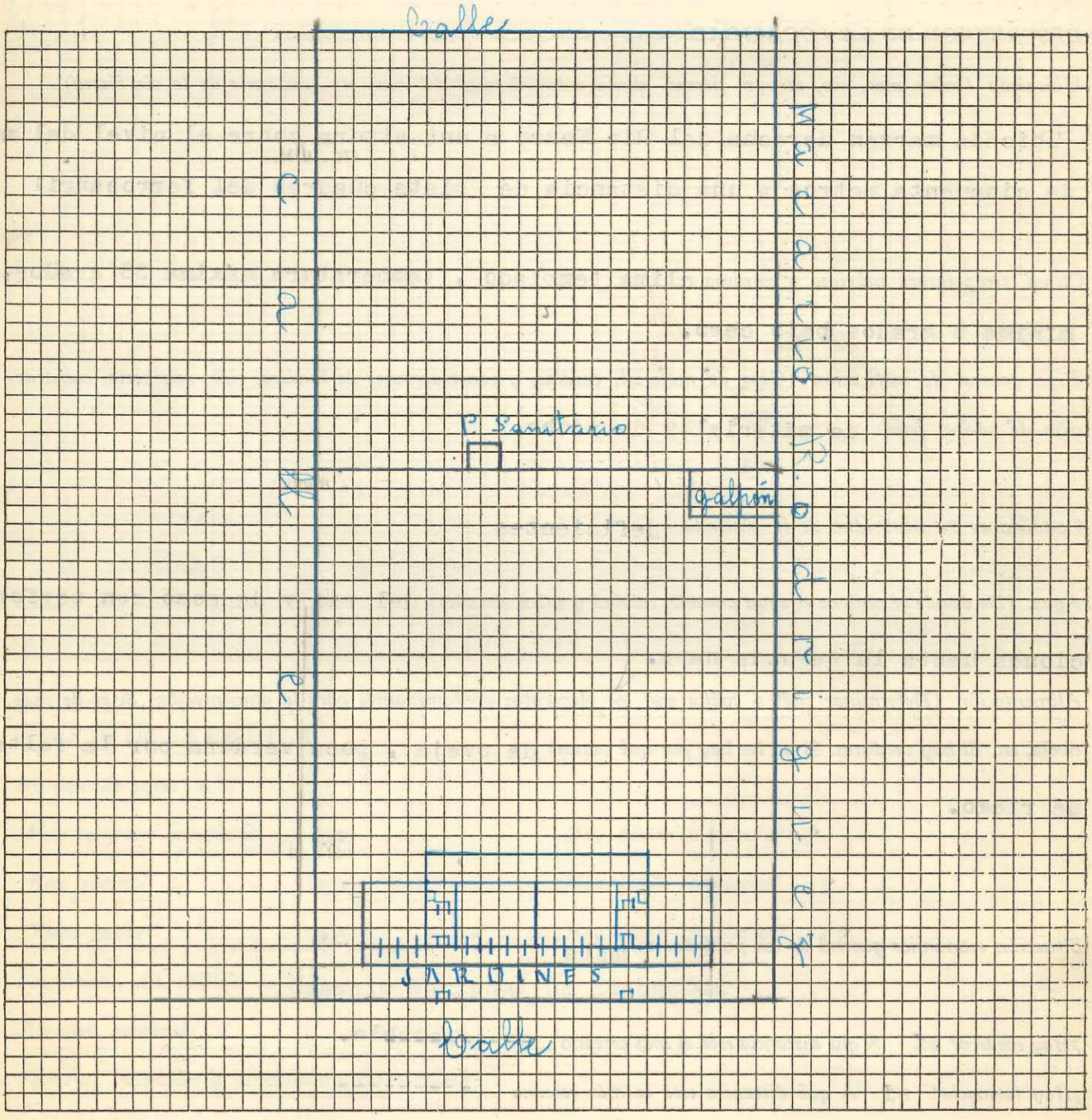

ESCALA: Cada lado de un cuadrado es igual.....2..... metros

GUIA DE LAS ESCUELAS DE TERRITORIOS

10

Territorio RIO NEGRO Escuela Nº. -10.-

Localidad CHOELE CHOEL.

Distancia (en kilómetros o cuadras, del puerto de escala o estación ferroviaria más próxima) (5) cinco kilómetros.-

Dirección Postal CHOELE CHOEL - F.C.Sud (Río Negro)

Dirección Telegráfica Choele Choel.-

Vías y medios de llegar a la localidad desde Buenos Aires (Consignar minuciosamente las diferentes jornadas que han de hacerse en ferrocarril, vapor, automóvil, caballo, mula; lugares en que debe trasbordarse y comodidades que haya en los mismos, para el caso de pernoctar en ellos, etc., consignar los precios de transporte en todos los casos y también los de alojamiento por separado.

Directamente desde Constitución hasta Choele Choel, F.C.S.-

Epoca del año en que es más conveniente viajar y por qué. En toda época del año.-

Vías, medios y formas de remitir las cargas: Por ferrocarril.- En Cajones, esqueletos, líos y fardos. Medios de transportes desde la estación: camiones y carros.-

ITINERARIO GRÁFICO DEL CAMINO DESDE LA ESTACIÓN DE FERROCARRIL O PUERTO MÁS PRÓXIMO, HASTA EL LOCAL ESCOLAR

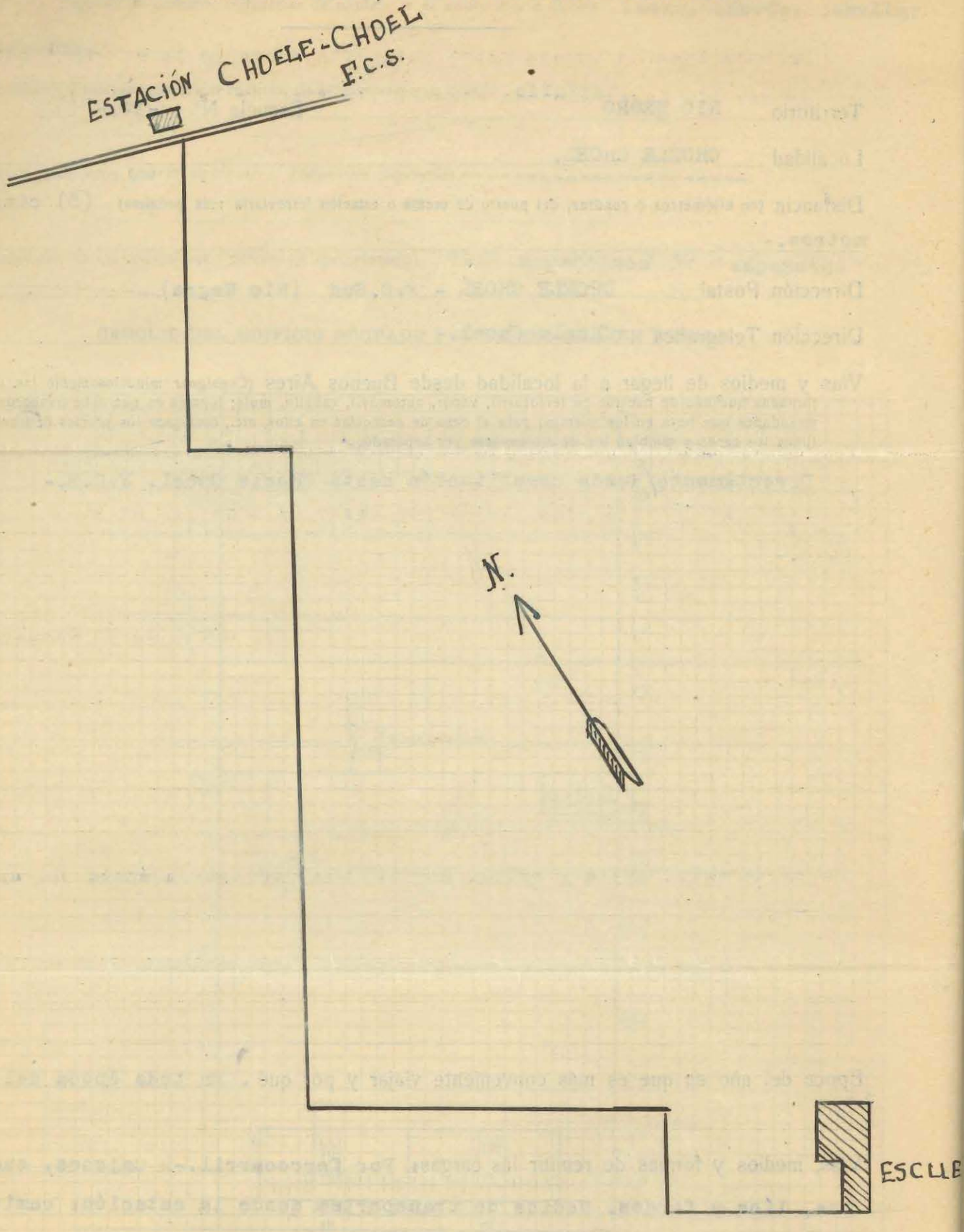

DESCRIPCIÓN DE LA LOCALIDAD:

Ubicación (sobre mar, río, arroyo, sierras, altura sobre el nivel del mar, etc, distancia de la vía férrea):

La localidad de Choele Choel está situada sobre la margen izquierda del río Negro y dista cinco kilómetros de la vía férrea.-

Tipo general de edificación (Casas de material, casillas y construcciones de madera, cinc, ranchería, construcción de adobe, paja):

La edificación está constituida por casas de material de cinc y de adobe.-

Agua: (De dónde se obtiene el agua potable, calidad y otros detalles) Del río y es de excelente calidad.-

Alimentación: (Determinar cuál o cuales son los elementos predominantes para la alimentación: Si es carne de vaca, oveja, cabra, etc. Si hay verduras. Si no las hay por qué causas.

Carne de vaca, oveja y cabra. Hay verduras en cierta época del año.-

OCUPACIÓN GENERAL DE LOS POBLADORES:

Ganadería: Especies de ganado. Industrias derivadas. Si se exporta y a dónde Vacuno, lanar, caballar cabrío y porcino.-

Agricultura: Clases de siembra o cultivo. Industrias derivadas. Si se exporta y a dónde Alfalfa, cebada y maíz.-

Nacionalidad de los pobladores, porcentaje aproximado: Españoles, italianos, árabes, y otras nacionalidades, predominando los primeros.-

¿Hay médico? Sí

¿Hay farmacia? Sí

¿Hay policía? Sí

¿Hay hotel, fonda o casa de pensión? Sí. Hoteles y casas de pensiones

¿Hay oficina de Correos? ¿Cual es la más próxima? Sí. La de la Localidad.-

¿Hay telégrafo? ¿Cual es la oficina más próxima? Sí. La de la Localidad.-

CROQUIS DEL LOCAL DE LA ESCUELA

NOTA.-Debe tomarse como escala cada lado de un cuadro igual a medio metro siempre que el frente o fondo del terreno no excedan de 30 metros y en caso de tener una longitud mayor que la indicada, se tomará cada lado de un cuadrado igual a 1 ó 2 metros, si el fondo excede de 30 ó 60 metros respectivamente, lo que se hará constar en margen. Se indicará el destino de cada pieza, ejemplo: aula, dirección, depósito, habitaciones del Director, etc.

ESCALA: Cada lado de un cuadrado es igual a dos metros

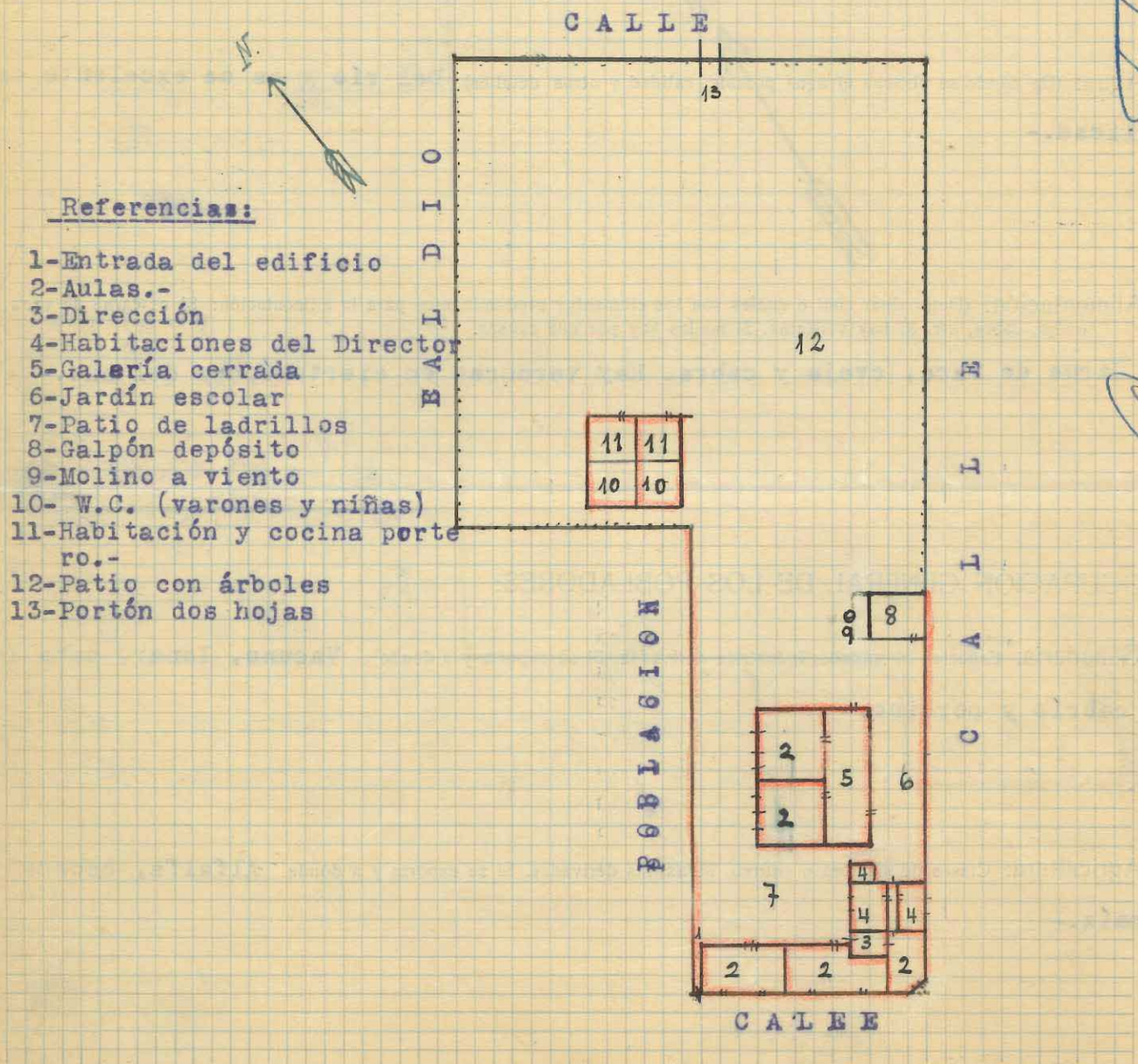

Referencias:

1-Entrada del edificio
2-Aulas.-
3-Dirección
4-Habitaciones del Director
5-Galería cerrada
6-Jardín escolar
7-Patio de ladrillos
8-Galpón depósito
9-Molino a viento
10- W.C. (varones y niñas)
11-Habitación y cocina portero.-
12-Patio con árboles
13-Portón dos hojas

Caracciolo Fco Vargas
Chacra Chacal Febrero 3 de 1938

C.N.de E.-T. G.-Exp. 22283|C|938-T. 30.000

República Argentina
Ministerio de Justicia e Instrucción Pública
CONSEJO NACIONAL DE EDUCACION

GUÍA ESCOLAR

Provincia ó Territorio Rio Negro.- *Escuela Nº* 11

Localidad Luis Beltrán.-

Distancia (en kilómetros o cuadras, del puerto de escala o estación ferroviaria más próxima). 15 Km.

Dirección postal Luis Beltrán (Río Negro) F.C.S.

Dirección telegráfica Choele Choel.-

Vías y medios de llegar a la localidad a) desde Buenos Aires, b) desde la capital de la Provincia o Territorio (Consignar minuciosamente las diferentes jornadas que han de hacerse en ferrocarril, vapor automóvil, caballo, mula; lugares en que debe trasbordarse y comodidades que haya en los mismos, para el caso de pernoctar en ellos, etc., consignar los precios de transporte de todos los casos y también los de alojamiento por separado) Desde Constitución a Choele Choel, por ferrocarril, 22 horas-viaje directo.-Precio pasaje 1a. clase $ 35.00m/n..-Desde Choele-Choel a esta localidad, en automóviles de alquiler, precio del viaje $ 5.00 m/n..-

Desde Viedma, ferrocarril hasta Choele-Choel.-Hay que trasbordar en Bahía Blanca.-Precios pasaje 1a. clase: Viedma-Bahía Blanca $18.25 m/n., Bahía Blanca-Choele-Choel $ 19.65 m/n..- Existen comodidades, precios variados. En Ch. Choel hay 4 hoteles, precios por día de 3 á 5 pesos. En la localidad hay e hoteles, precios, de 3 á 4 pesos diarios.-

Epoca del año en que es más conveniente viajar, con indicación de las causas En toda época; aunque en invierno hay dificultades en el paso de la balsa por efectos de las crecientes del Río Negro.-

Vías, medios y formas de remitir las cargas Por ferrocarril hasta estación Choele Choel, Consignadas a Director Esc. Nº 10. Desde este punto a la Escuela Nº 11 en carros o camiones.-De cualquier forma y dimensiones, pero siempre de acuerdo a los citados medios de transporte. El embalaje debe ser hecho con material resistente.-

Consignatario Sr. Caracciolo P. Tissera.-Director Escuela Nº 10.(Ch.Choel) R.N.

C.N. de E.-T. G.-Exp. 2228 3|C|938-T. 30.000

Itinerario gráfico del camino, desde la estación del ferrocarril o puerto más próximo, hasta la escuela, en escala

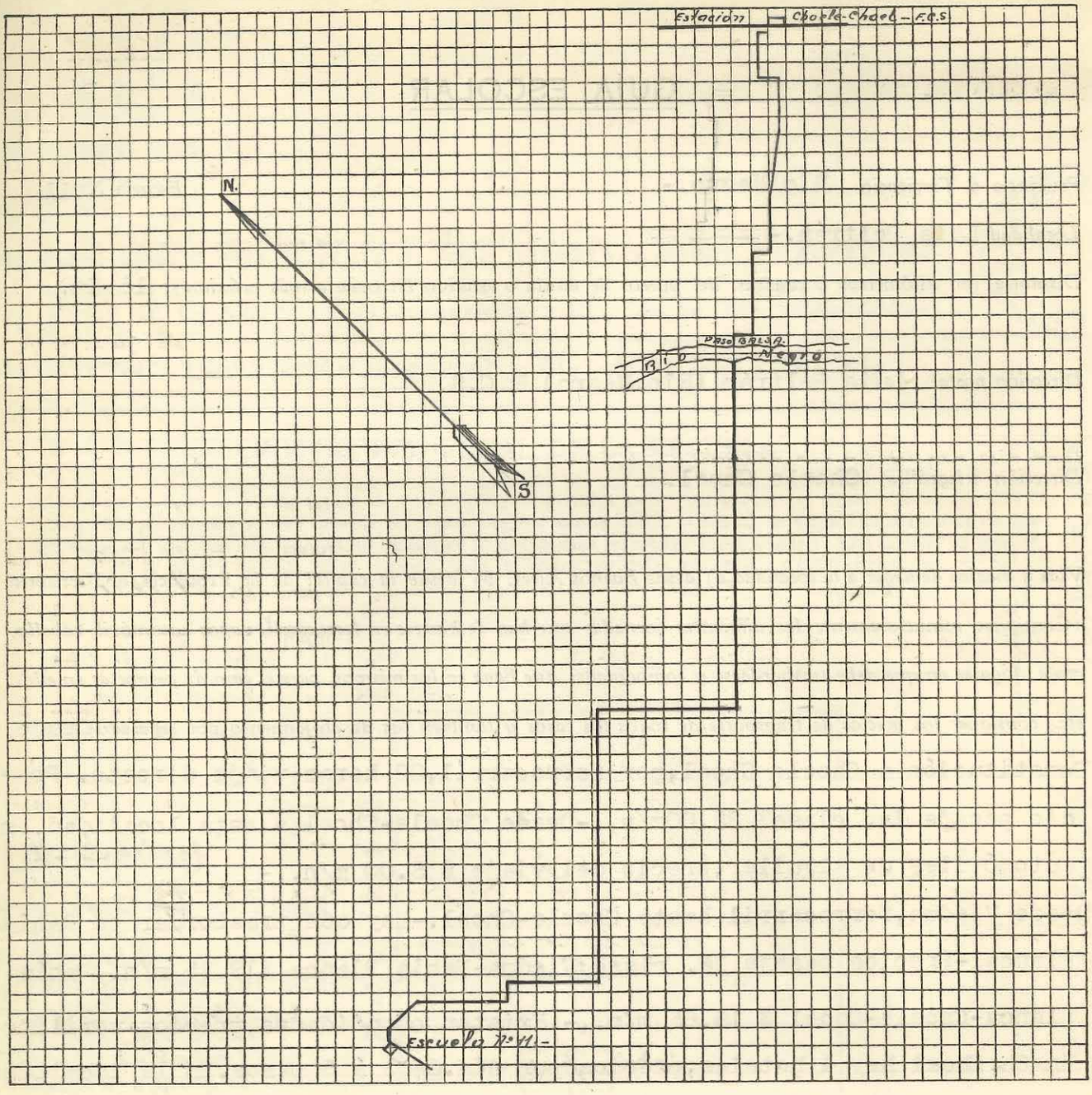

ESCALA: Cada lado de un cuadrado es igual a 200 metros

EDIFICIO DE LA ESCUELA

Número de aulas 4.-

¿Hay comedor instalado? No.- *¿Hay dónde instalarlo?* Sí.-

¿Hay cocina? Sí.- *¿Hay dónde instalarla?* ----

¿Tiene baños? No.- *¿Hay dónde instalarlos?* No.-

Propietario del edificio Consejo Nacional de Educación.-

Alquiler mensual)))

Fecha de iniciación y vencimiento del contrato ------

Población escolar del lugar

varones 3 a 5 años 23. *6 a 14 años* 172.

mujeres 3 a 5 ,, 26. *6 a 14 ,,* 146.

Estado general de nutrición de los alumnos Puede conceptuarse de bueno.-

Vestuario que debe proveerse (camisetas, pantalones, faldas, medias, zapatos, guardapolvos) Equipos completos.-

Enfermedades endémicas de la zona -----

Enfermedades más comunes en los niños Gripe -Bronquitis-Vermes intestinales.-

¿Tiene botiquín la escuela? No.- *Remedios más comunmente necesarios* De primeros auxilios.-

DESCRIPCION DE LA LOCALIDAD

Ubicación (sobre mar, río, arroyo, sierras, altura sobre el nivel del mar, etc., distancia de la vía férrea) Ubicada casi en la parte central y cultivada de la Isla Grande de Ch.Choel, la que tiene una extensión aprox.de 34000 hectáreas.-Su altura sobre el nivel del mar es de 132.50 m.-Se encuentra a una distancia de 15 Km. de la linea ferrea.-

Clima, temperatura máxima y mínima Max.40 grados y mín. 7° grados bajo cero.(año 1940)

Tipo general de edificación (Casa de material, casillas, y construcciones de madera, cinc, ranchería, construcción de adobe, paja) Buena.En su mayoría casas de material.Muy pocas construcciones en adobes.De madera, cinc,paja,etc.,no hay.-

Condiciones de salubridad de la vivienda En su mayoría,buenas.-

Agua. (De donde se obtiene el agua potable, calidad y otros detalles) Pozos ,bombas y molinos.A pesar de ser salobre,puede considerarse buena.-

Alimentación (Determinar cuál o cuáles son los elementos predominantes para la alimentación. Si es de vaca, oveja, etc. Si hay verduras. Si no las hay por qué causas) En general,racional y completa.Hay carne de vaca y oveja. Constantemente hay verduras y frutas.-

Situación económica general de los pobladores Regular.-

¿Hay médico? Si *A qué distancia está el más cercano* 200 m/

¿Hay farmacia? Si *A qué distancia está la más cercana* 20 m.

¿Hay policía? Si *¿Hay hotel, fonda o casa de pensión?* Si

¿Hay oficina de Correos? Si *¿Cuál es la más próxima?* La de la localidad.

¿Hay telégrafo? No *¿Cuál es la oficina más próxima?* Choele- Choel.

OCUPACION GENERAL DE LOS POBLADORES.

Ganadería: Especies de ganado; industrias derivadas; si se exporta y a dónde Ovino ,vovino y equino. Se exporta a Bahía Blanca y Buenos Aires.-

Agricultura: Clase de siembra o cultivo. Si se exporta y a dónde Intensivo y extensivo.Alfalfa, maiz ,trigo,y en especial fruta.Se Exporta a Bahía Blança y Buenos Aires.-

Minería: productos que se explotan - Industrias derivadas -----

Nacionalidad de los pobladores (porcentaje aproximado) Españoles 25 %.italianos 15 %, otras nacionalidades 10 % y el resto argentinos.-

CROQUIS DEL EDIFICIO OCUPADO POR LA ESCUELA EN ESCALA

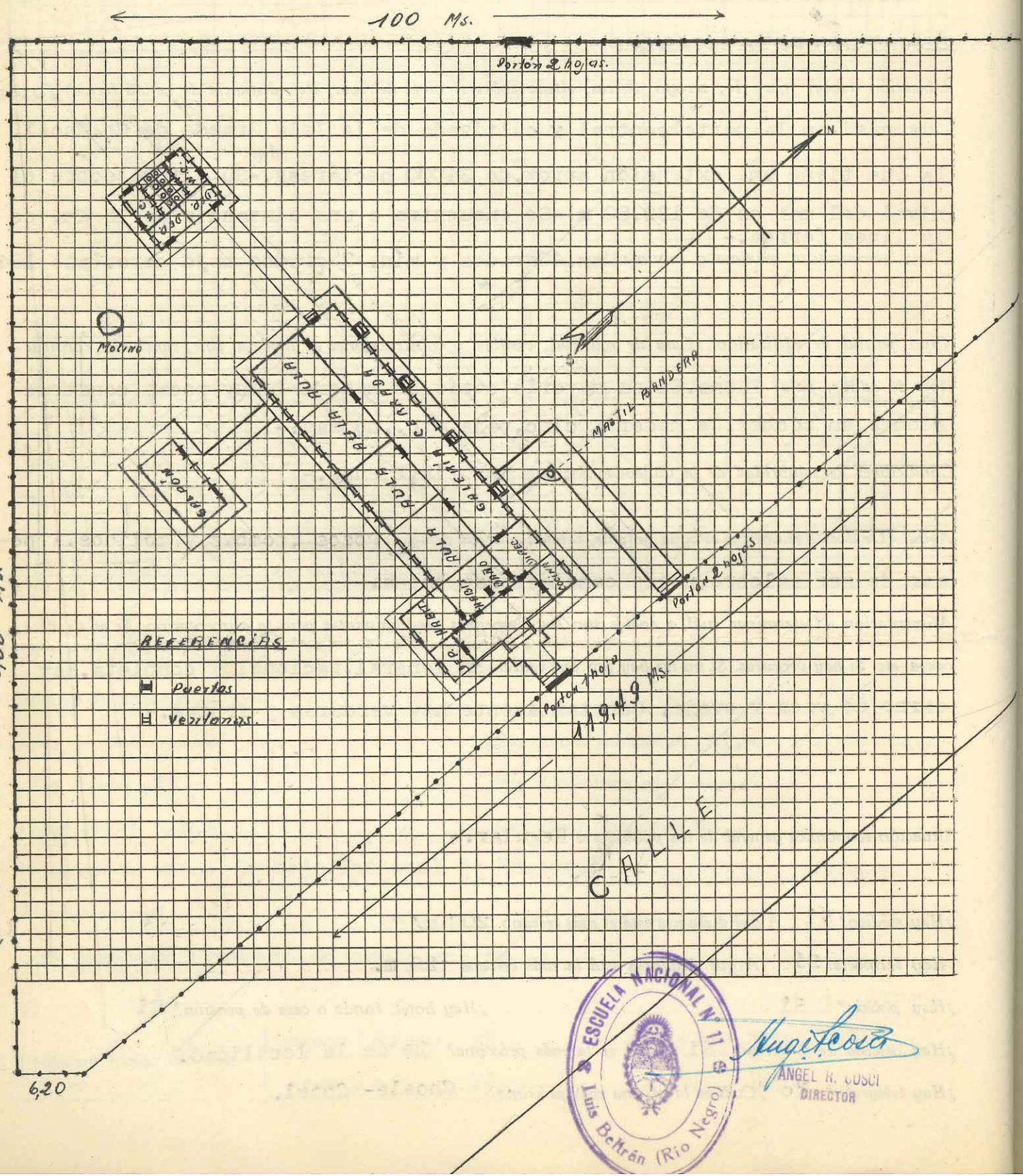

ESCUELA NACIONAL Nº 11 — Luis Beltrán (Río Negro)

ANGEL R. COSCI
DIRECTOR

C.N. de E.-T. G.-Exp. 22283/1938-T. 30.000

Fórm. 4862

República Argentina
Ministerio de Justicia e Instrucción Pública
CONSEJO NACIONAL DE EDUCACION

ESCUELA NACIONAL Nº 12 RIO NEGRO

GUÍA ESCOLAR

Provincia ó Territorio Rio Negro *Escuela Nº* 12

Localidad Ingeniero Luis A. Huergo

Distancia (en kilómetros o cuadras, del puerto de escala o estación ferroviaria más próxima). 300 metros

Dirección postal Ing. Luis A Huergo

Dirección telegráfica Ing. Luis A Huergo

Vías y medios de llegar a la localidad a) desde Buenos Aires, b) desde la capital de la Provincia o Territorio (Consignar minuciosamente las diferentes jornadas que han de hacerse en ferrocarril, vapor automóvil, caballo, mula; lugares en que debe trasbordarse y comodidades que haya en los mismos, para el caso de pernoctar en ellos, etc., consignar los precios de transporte de todos los casos y también los de alojamiento por separado)

a) F.C.S. directo – b) F.C.S. vía Patagones, transbordo en Bahía Blanca. Precio de transporte de Bs As a Ing. Huergo de primera $40 – $8 de cama

c) A Viedma

Epoca del año en que es más conveniente viajar, con indicación de las causas Primavera y Verano por condiciones climatéricas, buenas.

Vías, medios y formas de remitir las cargas FCS a Bs As – a Viedma F.S. Existe transporte por vía fluvial utilizando el Río Negro aunque en poca escala.

Consignatario – Directora Escuela Nº 12 – Sta. A. Pineau Oficiales.

C.N. de E.-T. G.-Exp. 22283|C|938-T. 30.000

Itinerario gráfico del camino, desde la estación del ferrocarril o puerto más próximo, hasta la escuela, en escala

ESCALA: Cada lado de un cuadrado es igual 1.0 ..... metro

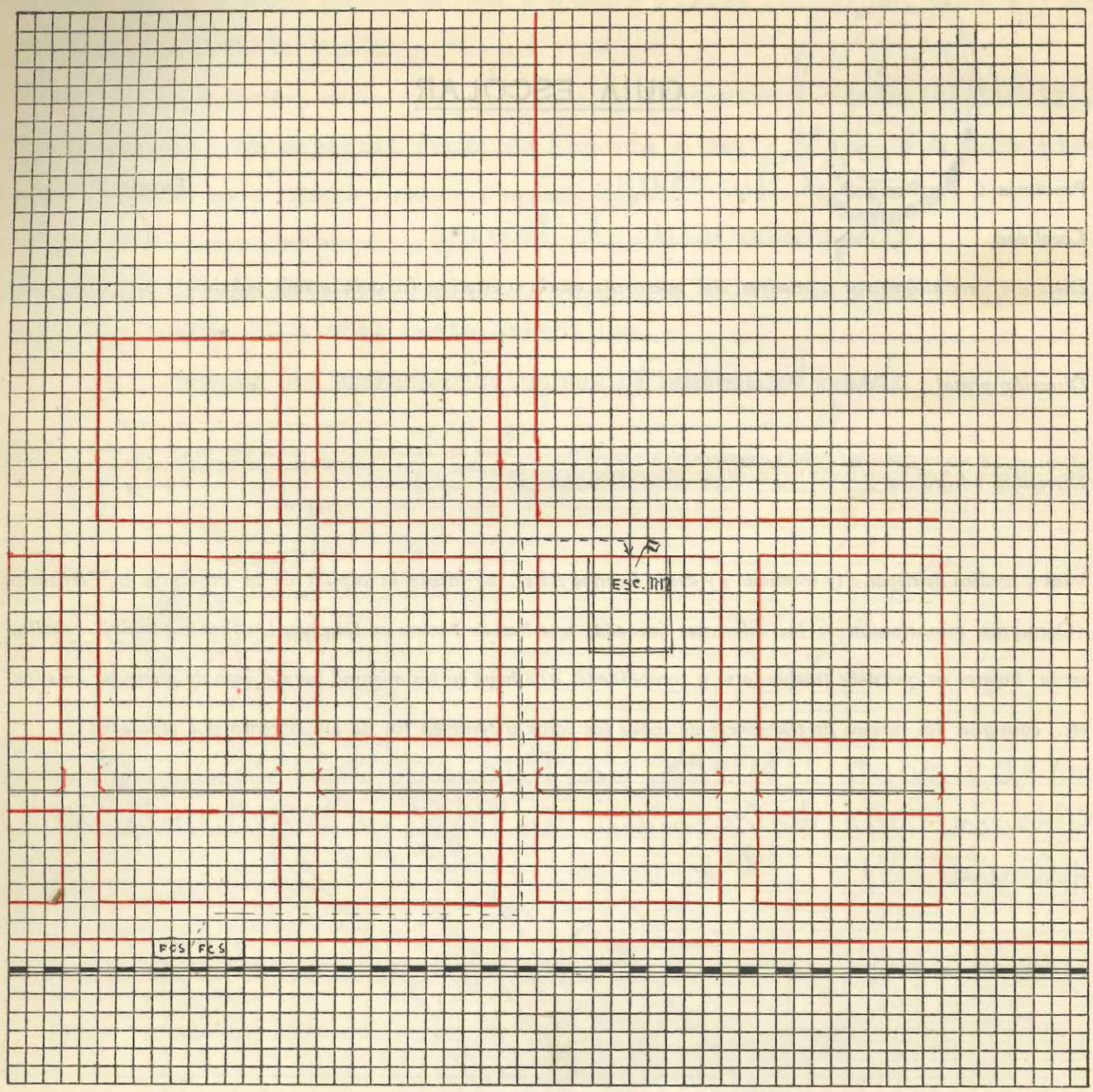

EDIFICIO DE LA ESCUELA

Número de aulas 4 funcionan 8 grados.

¿Hay comedor instalado? no *¿Hay dónde instalarlo?* si

¿Hay cocina? no *¿Hay dónde instalarla?* si

¿Tiene baños? no *¿Hay dónde instalarlos?* si

Propietario del edificio Elena P vda de Manuli

Alquiler mensual $ 90 y $ 35 (dos cuerpos)

Fecha de iniciación y vencimiento del contrato 1º de Enero de 1940 y termina: 30 de Diciembre de 1942

Población escolar del lugar

varones 3 a 5 años	—	*6 a 14 años*	—
mujeres 3 a 5 ,,	—	*6 a 14 ,,*	—

Estado general de nutrición de los alumnos Deficiente

Vestuario que debe proveerse (camisetas, pantalones, faldas, medias, zapatos, guardapolvos) camisetas pantalones, faldas, medias, zapatos, guardapolvos.

Enfermedades endémicas de la zona Tifus - conjuntivitis, difteria, raquitismo tos ferina.

Enfermedades más comunes en los niños las citadas anteriormente

¿Tiene botiquín la escuela? no *Remedios más comunmente necesarios* botiquin para primeros auxilios

DESCRIPCION DE LA LOCALIDAD

Ubicación (sobre mar, río, arroyo, sierras, altura sobre el nivel del mar, etc., distancia de la vía férrea) Alto valle del Río Negro

Clima, temperatura máxima y mínima 42 y 14 bajo cero

Tipo general de edificación (Casa de material, casillas, y construcciones de madera, cinc, ranchería, construcción de adobe, paja) Material y de adobe

Condiciones de salubridad de la vivienda Mala

Agua. (De donde se obtiene el agua potable, calidad y otros detalles) Agua de la canalización del Río Neuquen, y transporte particular del Río Negro.

Alimentación (Determinar cuál o cuáles son los elementos predominantes para la alimentación. Si es de vaca, oveja, etc. Si hay verduras. Si no las hay por qué causas) Carne de vaca y de oveja Verduras de todas clases en su época.

Situación económica general de los pobladores Buena

¿Hay médico? si *A qué distancia está el más cercano*

¿Hay farmacia? si *A qué distancia está la más cercana*

¿Hay policía? si *¿Hay hotel, fonda o casa de pensión?* si

¿Hay oficina de Correos? si *¿Cuál es la más próxima?*

¿Hay telégrafo? si *¿Cuál es la oficina más próxima?*

OCUPACION GENERAL DE LOS POBLADORES.

Ganadería: Especies de ganado; industrias derivadas; si se exporta y a dónde ovino

Agricultura: Clase de siembra o cultivo. Si se exporta y a dónde Alfalfa, papas, frutas

Minería: productos que se explotan - Industrias derivadas -

Nacionalidad de los pobladores (porcentaje aproximado) 70% Españoles.

CROQUIS DEL EDIFICIO OCUPADO POR LA ESCUELA EN ESCALA

Funciona en dos casas particulares inapropiadas para escuela-

ESCALA: Cada lado de un cuadrado es igual..... metro

ESCUELA NACIONAL Nº 12 RIO NEGRO

A. Pinceau Aparicio

Directora

C.N. de E.-T. G.-Exp. 22283|C|938-T. 30.000

República Argentina
Ministerio de Justicia e Instrucción Pública
CONSEJO NACIONAL DE EDUCACION

GUÍA ESCOLAR

Provincia ó Territorio Río Negro *Escuela Nº* 13

Localidad Ministro Ramos Mexía (Ex Corral Chico)

Distancia (en kilómetros o cuadras, del puerto de escala o estación ferroviaria más próxima). Kms 0,100.

Dirección postal Ministro Ramos Mexía (Ex Corral Chico) Río Negro.

Dirección telegráfica M. R. Mexía (Ex Corral Chico) R. N.

Vías y medios de llegar a la localidad a) desde Buenos Aires, b) desde la capital de la Provincia o Territorio (Consignar minuciosamente las diferentes jornadas que han de hacerse en ferrocarril, vapor automóvil, caballo, mula; lugares en que debe trasbordarse y comodidades que haya en los mismos, para el caso de pernoctar en ellos, etc., consignar los precios de transporte de todos los casos y también los de alojamiento por separado)

Desde Buenos Aires por F. C. del Sud, hasta Viedma (Cap. R. Negro)
" Viedma hasta la localidad por F. C. del Estado
Valor del pasaje desde P. Constitución hasta M. R. Mexía (R. N.) $61 1ª Clase, $36.75 2ª
" " " " Viedma " " " 1ª $23.65 2ª $13.80
Alojamiento "Pensión Larreguy" por día $ H
" " " " mes Condicional
Pensión sin habitación $50 mensuales
" con " $70 a $80 por mes

Epoca del año en que es más conveniente viajar, con indicación de las causas Cualquier época.

Vías, medios y formas de remitir las cargas por Ferrocarril.

Consignatario Comerciantes Sres. Eufit Zahes, José Rossetti, Schama Adolf. y Director Esc. Nº 13.

C.N. de E.-T. G.-Exp. 22283|C|938-T. 30.000

Itinerario gráfico del camino, desde la estación del ferrocarril o puerto más próximo, hasta la escuela, en escala

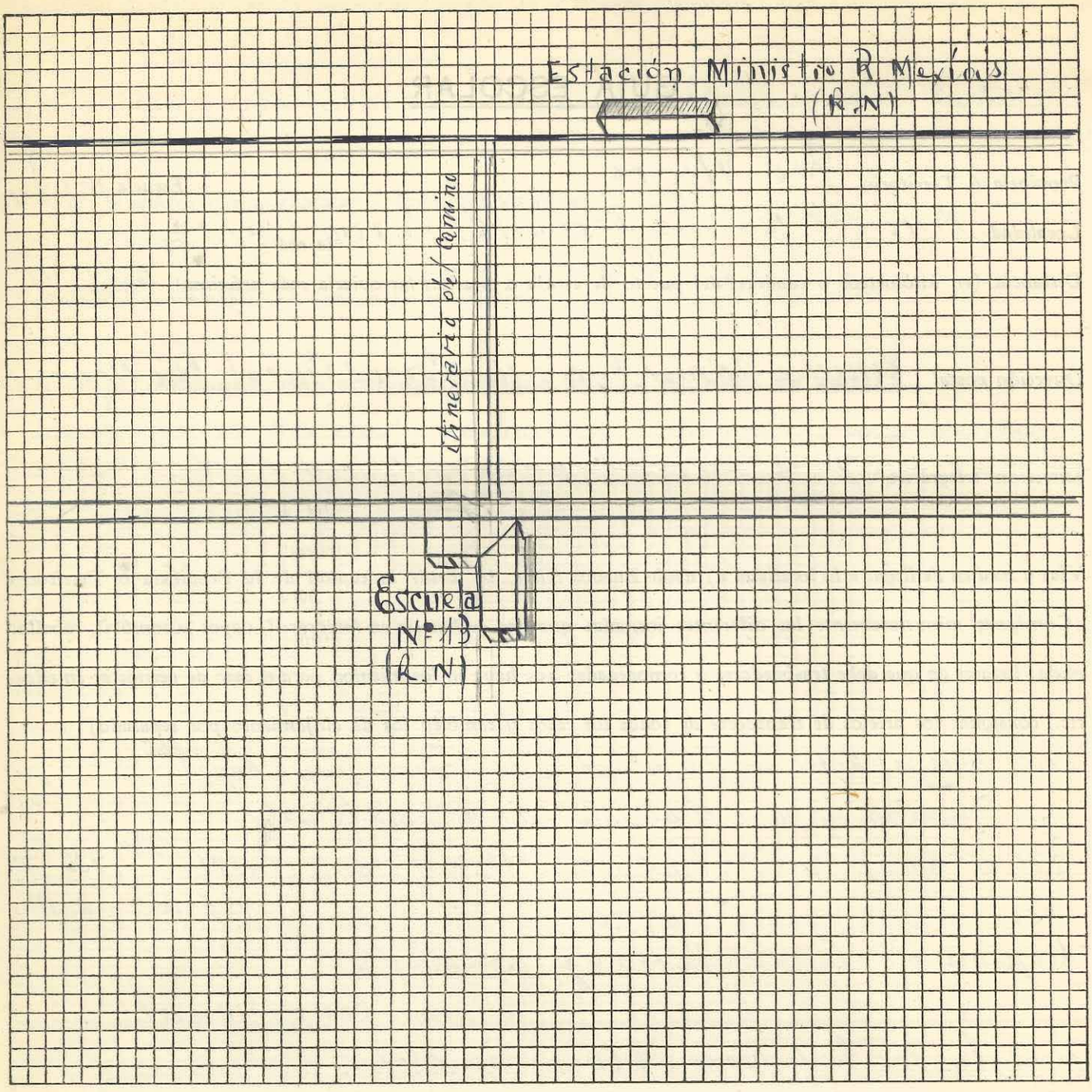

ESCALA: Cada lado de un cuadrado es igual a 5 metros.

EDIFICIO DE LA ESCUELA

Número de aulas 2

¿Hay comedor instalado? no *¿Hay dónde instalarlo?* Si

¿Hay cocina? no *¿Hay dónde instalarla?* Si

¿Tiene baños? Si *¿Hay dónde instalarlos?* .....

Propietario del edificio Consejo Nacional de Educación

Alquiler mensual —

Fecha de iniciación y vencimiento del contrato —

Población escolar del lugar

varones 3 a 5 años	20	*6 a 14 años*	62
mujeres 3 a 5 „	17	*6 a 14 „*	56

Estado general de nutrición de los alumnos Bueno / Existe Comedor Escolar Subvencionado por la C. N. de Ayuda Escolar

Vestuario que debe proveerse (camisetas, pantalones, faldas, medias, zapatos, guardapolvos) equipos completos (70% alumnos indingentes)

Enfermedades endémicas de la zona —

Enfermedades más comunes en los niños Cutáneos

¿Tiene botiquín la escuela? no *Remedios más comunmente necesarios* Desinfectantes. Vacunas antidiftéricas. anticokeluche. equipo completo para aplicar inyecciones

DESCRIPCION DE LA LOCALIDAD

Ubicación (sobre mar, río, arroyo, sierras, altura sobre el nivel del mar, etc., distancia de la vía férrea) Sobre el nivel del mar mts 501,70. Localidad ubicada sobre la vía férrea a 1 Km dista una región fertilizada por un pequeño arroyo formado por manantales, a 1917 Kms de la Cap. Federal y a 402 Kms de Viedma

Clima, temperatura máxima y mínima no se ha registrado. No hay observatorio meteorológico.

Tipo general de edificación (Casa de material, casillas, y construcciones de madera, cinc, ranchería, construcción de adobe, paja) De adobe, algunas de material.

Condiciones de salubridad de la vivienda Regular

Agua. (De donde se obtiene el agua potable, calidad y otros detalles) De un pequeño arroyo distante 1 Km. Se extrae con bombas y se conduce por cañerías a la Est. Ferrocarril, distribuyéndose por el pueblo

Alimentación (Determinar cuál o cuáles son los elementos predominantes para la alimentación. Si es de vaca, oveja, etc. Si hay verduras. Si no las hay por qué causas) vaca, oveja, cabras. hay verduras y frutas.

Situación económica general de los pobladores Regular

¿Hay médico? no *A qué distancia está el más cercano* 100 kms (Valcheta y Los Menucos)

¿Hay farmacia? no *A qué distancia está la más cercana* 100 " " " "

¿Hay policía? Si *¿Hay hotel, fonda o casa de pensión?* Si

¿Hay oficina de Correos? no *¿Cuál es la más próxima?* Estafeta Postal (En la Est. Ferrocarril)

¿Hay telégrafo? Si *¿Cuál es la oficina más próxima?* Est. Ferrocarril 100 mts.

OCUPACION GENERAL DE LOS POBLADORES.

Ganadería: Especies de ganado; industrias derivadas; si se exporta y a dónde Vacuno, lanar caballar

Agricultura: Clase de siembra o cultivo. Si se exporta y a dónde Huertas, Chacras de pequeña consideración

Minería: productos que se explotan - Industrias derivadas .....

.....

Nacionalidad de los pobladores (porcentaje aproximado) 90% argentinos

CROQUIS DEL EDIFICIO OCUPADO POR LA ESCUELA EN ESCALA



ESCALA: Cada lado de un cuadrado es igual a 1..... metro

C.N.de E.-T. G.-Exp. 22283|C|938-T. 30.000

República Argentina
Ministerio de Justicia e Instrucción Pública
CONSEJO NACIONAL DE EDUCACION

GUÍA ESCOLAR

Provincia ó Territorio Río Negro *Escuela Nº* 14

Localidad Buena Parada

Distancia (en kilómetros o cuadras, del puerto de escala o estación ferroviaria más próxima). dos kilómetros a la estación Río Colorado

Dirección postal Buena Parada-Río Negro F.C.S.

Dirección telegráfica Río Colorado

Vías y medios de llegar a la localidad a) desde Buenos Aires, b) desde la capital de la Provincia o Territorio (Consignar minuciosamente las diferentes jornadas que han de hacerse en ferrocarril, vapor automóvil, caballo, mula; lugares en que debe trasbordarse y comodidades que haya en los mismos, para el caso de pernoctar en ellos, etc., consignar los precios de transporte de todos los casos y también los de alojamiento por separado) De Buenos Aires a Río Colorado, por ferrocarril embarcándose en Plaza Constitución. Precio del pasaje $ 35,10. En Río Colorado Hoteles y fondas de 6 a 7 $ diario, de allí a la escuela en automóvil de alquiler, un peso el viaje.

De Viedma a Río Colorado, en ferrocarril, trasbordando en Bahía Blanca, donde hay hoteles a 6 y 7 $ diario. Precio del pasaje $ 26,45.

Epoca del año en que es más conveniente viajar, con indicación de las causas De Marzo a Mayo y de Septiembre a Noviembre, por ser los meses de clima más agradable.

Vías, medios y formas de remitir las cargas Por el F.C.S. hasta Río Colorado, y de allí en camión o carro a la escuela.

Consignatario Director de la Escuela Nº 18 de Río Colorado Don Enrique Garro Vidal.

C.N.de E.-T. G.-Exp. 22283|C|933-T. 30.000

Itinerario gráfico del camino, desde la estación del ferrocarril o puerto más próximo, hasta la escuela, en escala

ESCALA: Cada lado de un cuadrado es igual..... 40 ... metro

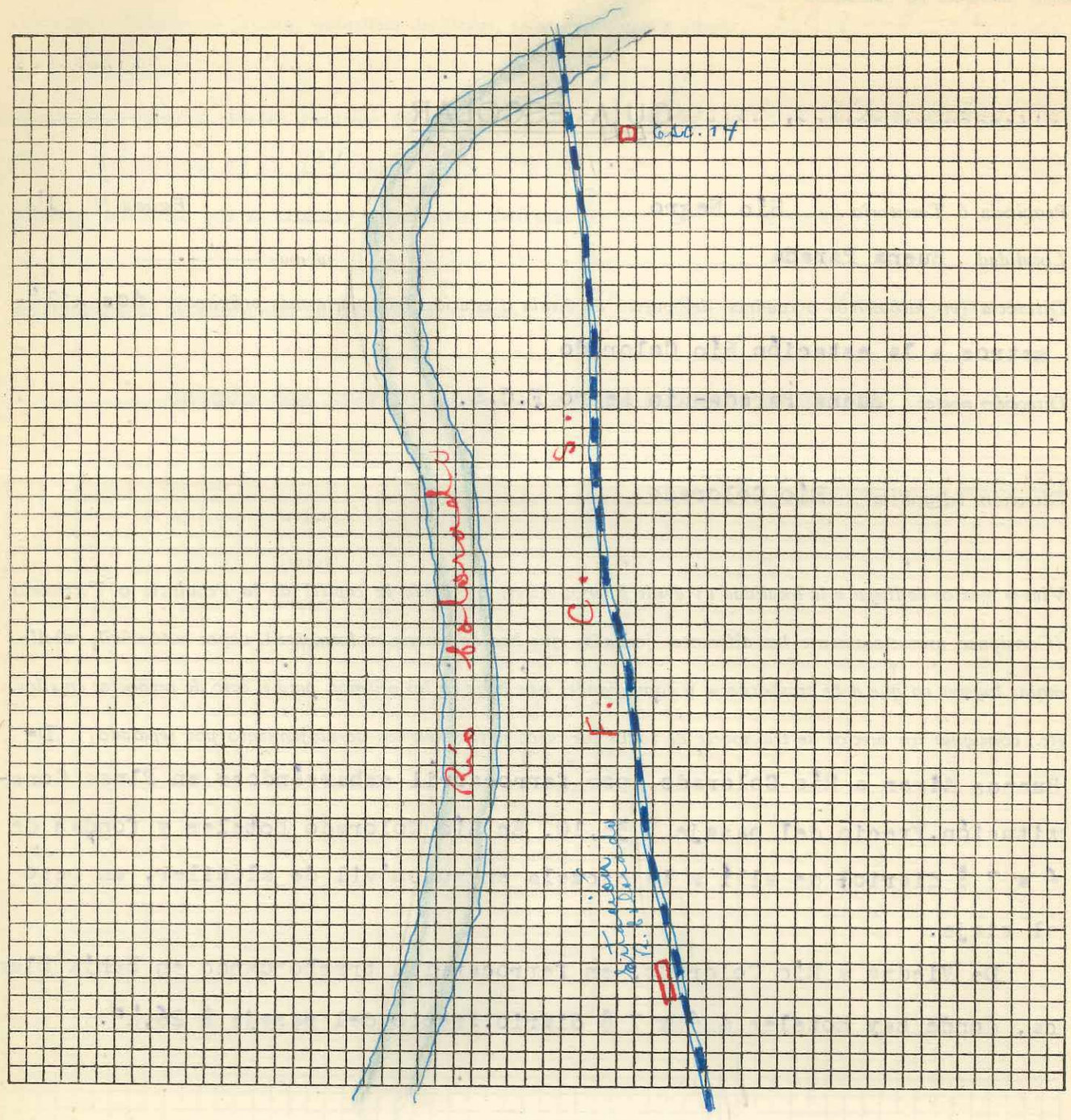

EDIFICIO DE LA ESCUELA

Número de aulas 4 y Dirección

¿Hay comedor instalado? sí *¿Hay dónde instalarlo?* -

¿Hay cocina? sí *¿Hay dónde instalarla?* -

¿Tiene baños? no *¿Hay dónde instalarlos?* sí

Propietario del edificio Sucesión Colombo Benini

Alquiler mensual $ 70.

Fecha de iniciación y vencimiento del contrato 1° de Enero de 1940 y 31 de Diciembre de 1942.

Población escolar del lugar

varones 3 a 5 años	20	*6 a 14 años*	64
mujeres 3 a 5 ,,	18	*6 a 14 ,,*	39

Estado general de nutrición de los alumnos Un 60 % bueno y el resto deficiente.

Vestuario que debe proveerse (camisetas, pantalones, faldas, medias, zapatos, guardapolvos) Camisetas, pantalones, faldas, medias, zapatos, guardapolvos y tricotas.

Enfermedades endémicas de la zona No hay.

Enfermedades más comunes en los niños Gripe, tos convulsa y sarampión.

¿Tiene botiquín la escuela? no *Remedios más comunmente necesarios* Los que se proveen para los primeros auxilios.

DESCRIPCION DE LA LOCALIDAD

Ubicación (sobre mar, río, arroyo, sierras, altura sobre el nivel del mar, etc., distancia de la vía férrea) Sobre la márgen derecha del río Colorado y en la parte Norte de un valle circular de unos 300 kilómetros cuadrados circundado por una cadena de varadas. Altura sobre el nivel del mar 78,80 m. A 2 kmtrs. de la estación ferroviaria.

Clima, temperatura máxima y mínima Más bien templado que frío, temperatura máxima 42 grados sobre cero y mínima 11 bajo cero.

Tipo general de edificación (Casa de material, casillas, y construcciones de madera, cinc, ranchería, construcción de adobe, paja) Parte de material cocido, parte de adobe y ranchería de paja y barro, algo en ruinas.

Condiciones de salubridad de la vivienda Deficiente

Agua. (De donde se obtiene el agua potable, calidad y otros detalles) Del río, de pozos y de algunos pocos aljibes, no es buena su calidad.

Alimentación (Determinar cuál o cuáles son los elementos predominantes para la alimentación. Si es de vaca, oveja, etc. Si hay verduras. Si no las hay por qué causas) Carne de vaca, de oveja, algo de verduras y frutas.

Situación económica general de los pobladores La mayoría muy pobres, mucha indigencia.

¿Hay médico? no *A qué distancia está el más cercano* a dos kilómetros

¿Hay farmacia? no *A qué distancia está la más cercana* a dos kilómetros

¿Hay policía? hay un destacamento *¿Hay hotel, fonda o casa de pensión?* no

¿Hay oficina de Correos? no *¿Cuál es la más próxima?* Río Colorado

¿Hay telégrafo? no *¿Cuál es la oficina más próxima?* Río Colorado

OCUPACION GENERAL DE LOS POBLADORES.

Ganadería: Especies de ganado; industrias derivadas; si se exporta y a dónde Algunos pocos vacunos y porcinos. Un pequeño tambo.

Agricultura: Clase de siembra o cultivo. Si se exporta y a dónde Frutales verduras y hortalizas Algo se exporta a Bahía Blanca.

Minería: productos que se explotan - Industrias derivadas Arena en roca escala. Industrias derivadas no hay

Nacionalidad de los pobladores (porcentaje aproximado) argentinos 94 % y extranjeros 6 %.

CROQUIS DEL EDIFICIO OCUPADO POR LA ESCUELA EN ESCALA



ESCALA: Cada lado de un cuadrado es igual ..... metro

Buena Parada (Río Negro), 15 de Mayo de 1941.

Leandro Soto

Fórm. 4862

República Argentina
CONSEJO NACIONAL DE EDUCACION

D U P L I C A D A

GUIA ESCOLAR

Provincia o Territorio RIO NEGRO *Escuela Nº* 15

Localidad VALCHETA *Departamento* Valcheta

Nombre especial de la escuela Benjamin Zorrilla

Período escolar de marzo a noviembre

Distancia (en kilómetros o cuadras, del puerto de escala o estación ferroviaria más próxima). Desde la Estación del F.C. 2 kilometros

Distancia a la Capital de la Provincia en Kmts. 306

Situación al oeste-Urbana.

Dirección postal Valcheta-Rio Negro *Distancia de la Oficina o estafeta* 500 metros

Dirección telegráfica Est.Valcheta-R.N. *Distancia de la Oficina* 2 kilometros

Vías y medios de llegar a la localidad, a) desde Buenos Aires, b) desde la Capital de la Provincia o Territorio (Consignar minuciosamente las diferentes jornadas que han de hacerse en ferrocarril, vapor, automóvil, caballo, mula; lugares en que debe trasbordarse y comodidades que haya en los mismos, para el caso de pernoctar en ellos, etc., consignar los precios de transporte de todos los casos y también los de alojamiento por separado)

Desde Buenos Aires a Valcheta en tren.Desde Viedma a Valcheta en tren. Desde Estación Constitución en tren del F.C.S.hasta Patagones;desde Patagones hasta Valcheta en el F.C.del Est.en combinación.Desde la Estación Valcheta hasta la escuela en automoviles de alquiler.

Epoca del año en que es más conveniente viajar, con indicación de las causas en toda época

Vías, medios y formas de remitir las cargas Por F.C.y por via maritima en combinación del Estado.

Consignatario Director de la Escuela *Estación de carga (destino)* Valcheta

Escuela más cercana (nacional o provincial) Punta del Agua *Distancia (Kmts.)* 15

Itinerario gráfico del camino, desde la estación del ferrocarril o puerto más próximo, hasta la escuela, en escala

ESCALA: Cada lado de un cuadrado es igual a 100 metro



EDIFICIO DE LA ESCUELA

Número de aulas 3

¿Hay comedor instalado? si *¿Hay dónde instalarlo?* si, en un anexo

¿Hay cocina? si en el anexo *¿Hay dónde instalarla?* -

¿Tiene baños? no *¿Hay dónde instalarlos?* si

¿Hay chacra o huerta escolar? Una quinta cultivada por el personal y alumnado.

Propietario del edificio C.N.de E.

Alquiler mensual ----------

Fecha de iniciación y vencimiento del contrato --------

Población escolar del lugar

varones 3 a 5 años 26 *6 a 14 años* 89

mujeres 3 a 5 ,, 24 *6 a 14 ,,* 80

¿Tiene Cooperadora? si *Nombre* "Valcheta"

Estado general de nutrición de los alumnos mala;el Comedor Escolar hace obra;salva de enfermedades peligrosas a muchos escolares.

Vestuario que debe proveerse (camisetas, pantalones, faldas, medias, zapatos, guardapolvos) equipos completos para zona fria.Todos los años.

Enfermedades endémicas de la zona granos de origen de la sarna,tifoidea

Enfermedades más comunes en los niños grippe,sarampión y tos-ferina.

¿Tiene botiquín la escuela? no *Remedios más comunmente necesarios* los que indica primeros auxilios.

DESCRIPCION DE LA LOCALIDAD

Ubicación (sobre mar, río, arroyo, sierras, altura sobre el nivel del mar, etc., distancia de la vía férrea) el arroyo Valcheta atraviesa el pueblo de S.O.a N.E..La linea ferrea al Lago Nahuel Huapí pasa por el extremo norte.Altitu,192.20.El pueblo se encuentra en el Valle Valcheta.

Clima, temperatura máxima y mínima Templado M. 41º y minima - 6º

Tipo general de edificación (Casa de material, casillas, y construcciones de madera, cinc, ranchería, construcción de adobe, paja) Casas de material,cinc y ranchos de paja y barro.

Condiciones de salubridad de la vivienda en general buena.En los ranchos muy mala.

Agua. (De dónde se obtiene el agua potable, calidad y otros detalles) El agua se obtiene del arroyo y es buena.

Alimentación (Determinar cuál o cuáles son los elementos predominantes para la alimentación. Si es de vaca, oveja, etc. Si hay verduras. Si no las hay por qué causas) Alimentación variada

Situación económica general de los pobladores regular.No hay gente pudiente.

¿Hay médico? si *A qué distancia está el más cercano* ----

¿Hay farmacia? si *A qué distancia está la más cercana* ----

¿Hay policía? si *¿Hay hotel, fonda o casa de pensión?* si

¿Hay oficina de Correos? Estafeta *¿Cuál es la más próxima?* ------

¿Hay teléfono? si *¿Cuál es la oficina más próxima?* xixxx

OCUPACION GENERAL DE LOS POBLADORES.

Ganadería: Especies de ganado; industrias derivadas; si se exporta y a dónde Vacuno, lanar y caballar se envia a Buenos Aires por F.C.. Tambien hay sin importancia: Cabrio y porcino.

Agricultura: Clase de siembra o cultivo. Si se exporta y a dónde Papas, zapallo, fruta varias, forrajeras y verduras que se envian en la linea del F.C. hasta Esquel.

Minería: productos que se explotan - Industrias derivadas Cal

Nacionalidad de los pobladores (porcentaje aproximado) Argentinos 70%; arabes 15%; alemanes italianos y otros, 15%.

CROQUIS DEL EDIFICIO OCUPADO POR LA ESCUELA EN ESCALA



ESCALA: Cada lado de un cuadrado es igual a 1..... metro

C.N. de E.-T. G.-Exp. 22283|C|938-T. 30.000

República Argentina
Ministerio de Justicia e Instrucción Pública
CONSEJO NACIONAL DE EDUCACION

GUÍA ESCOLAR

~~Provincia~~ ó Territorio Río Negro Escuela Nº 16

Localidad San Carlos De Bariloche

Distancia (en kilómetros o cuadras, del puerto de escala o estación ferroviaria más próxima).

Dirección postal Bariloche

Dirección telegráfica Bariloche

Vías y medios de llegar a la localidad a) desde Buenos Aires, b) desde la capital de la Provincia o Territorio (Consignar minuciosamente las diferentes jornadas que han de hacerse en ferrocarril, vapor automóvil, caballo, mula; lugares en que debe trasbordarse y comodidades que haya en los mismos, para el caso de pernoctar en ellos, etc., consignar los precios de transporte de todos los casos y también los de alojamiento por separado)

Desde Buenos Aires en tren y en avión
Desde la capital del Territorio en tren
Viajes directos - Precio del pasaje: $ 86,50
En avión - $ 172,25

Epoca del año en que es más conveniente viajar, con indicación de las causas En cualquier época

Vías, medios y formas de remitir las cargas por ferrocarril

Consignatario Claudio P Iglesias

C.N.de E.-T. G.-Exp. 22283|C|938-T. 30.000

Itinerario gráfico del camino, desde la estación del ferrocarril o puerto más próximo, hasta la escuela, en escala

ESCALA: Cada lado de un cuadrado es igual..... metro

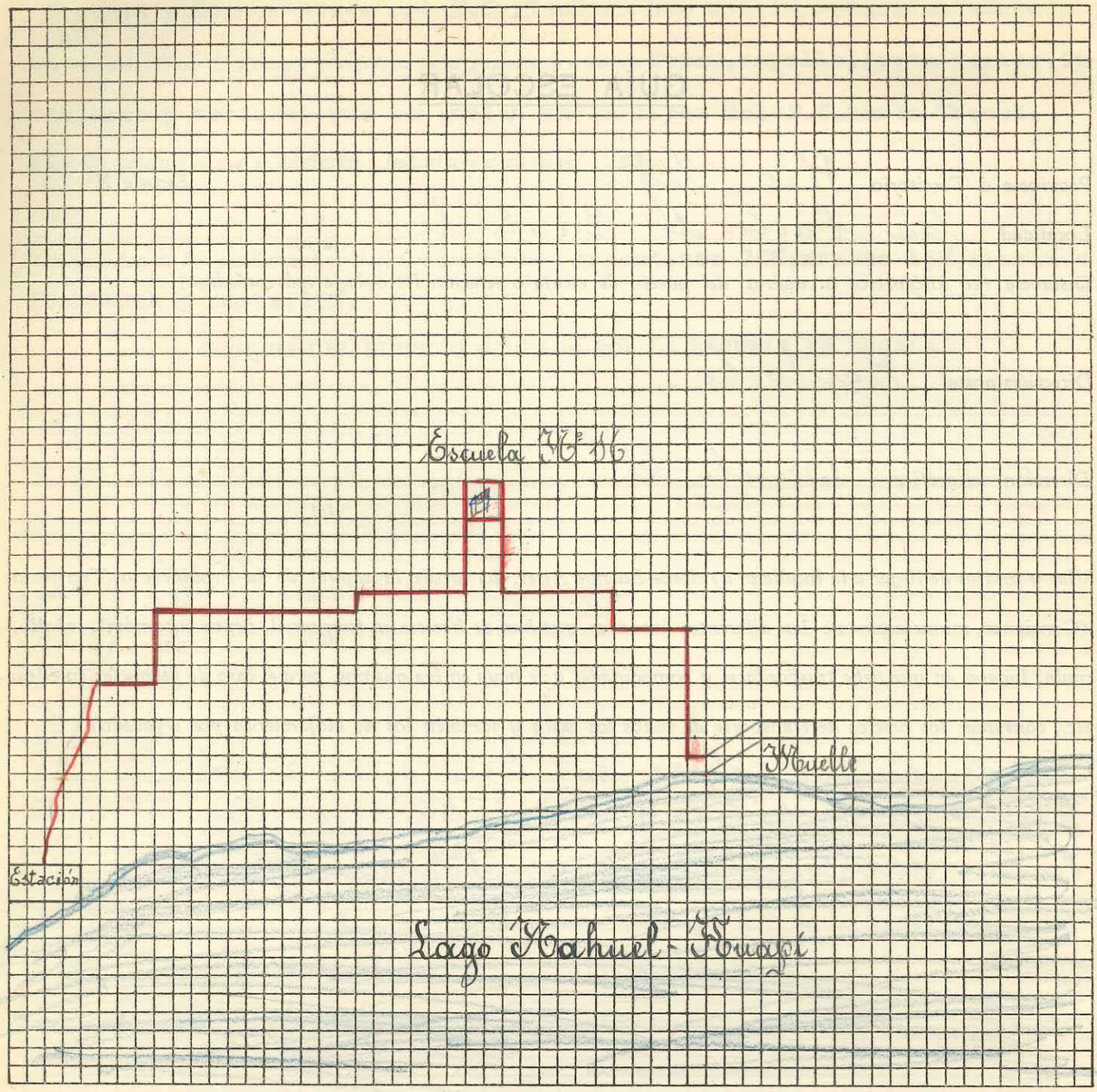

EDIFICIO DE LA ESCUELA

Número de aulas 10

¿Hay comedor instalado? Si *¿Hay dónde instalarlo?* .....

¿Hay cocina? Si *¿Hay dónde instalarla?* .....

¿Tiene baños? No *¿Hay dónde instalarlos?* .....

Propietario del edificio Consejo Nacional de Educación

Alquiler mensual —

Fecha de iniciación y vencimiento del contrato —

Población escolar del lugar

varones	*3 a 5 años*	.....	*6 a 14 años*	.....
mujeres	*3 a 5 ,,*	.....	*6 a 14 ,,*	.....

Estado general de nutrición de los alumnos Bueno

Vestuario que debe proveerse (camisetas, pantalones, faldas, medias, zapatos, guardapolvos) camisetas pantalones, faldas, medias, zapatos y guardapolvos

Enfermedades endémicas de la zona la carna

Enfermedades más comunes en los niños la tuberculosis — parotiditis epidémica — enterocolitis — bronquitis.

¿Tiene botiquín la escuela? No Remedios más comunmente necesarios agua oxigenada, iodo, alcohol, algodón, vendas.

DESCRIPCION DE LA LOCALIDAD

Ubicación (sobre mar, río, arroyo, sierras, altura sobre el nivel del mar, etc., distancia de la vía férrea) Pueblo de turismo, edificado a orillas del Lago Nahuel Huapi

Clima, temperatura máxima y mínima Variable — 30,5 — 5,0

Tipo general de edificación (Casa de material, casillas, y construcciones de madera, cinc, ranchería, construcción de adobe, paja) Casas de piedra y de madera

Condiciones de salubridad de la vivienda regular

Agua. (De donde se obtiene el agua potable, calidad y otros detalles) Existe servicio de aguas corrientes. De excelente calidad suministrada por el arroyo Tirecó

Alimentación (Determinar cuál o cuáles son los elementos predominantes para la alimentación. Si es de vaca, oveja, etc. Si hay verduras. Si no las hay por qué causas) El elemento predominante en la alimentación es la carne de oveja y vaca. Las verduras escasean.

Situación económica general de los pobladores regular

¿Hay médico? Si A qué distancia está el más cercano dos cuadras

¿Hay farmacia? Si A qué distancia está la más cercana dos cuadras

¿Hay policía? Si ¿Hay hotel, fonda o casa de pensión? Si

¿Hay oficina de Correos? Si ¿Cuál es la más próxima?

¿Hay telégrafo? Si ¿Cuál es la oficina más próxima?

OCUPACION GENERAL DE LOS POBLADORES.

Ganadería: Especies de ganado; industrias derivadas; si se exporta y a dónde ganadero. Ganado lanar. Exportación de lana

Agricultura: Clase de siembra o cultivo. Si se exporta y a dónde La agricultura no se ve favorecida por el clima demasiado frío.

Minería: productos que se explotan - Industrias derivadas —

Nacionalidad de los pobladores (porcentaje aproximado) 50% argentinos, 30% chilenos, 20% suizos e italianos.

CROQUIS DEL EDIFICIO OCUPADO POR LA ESCUELA EN ESCALA

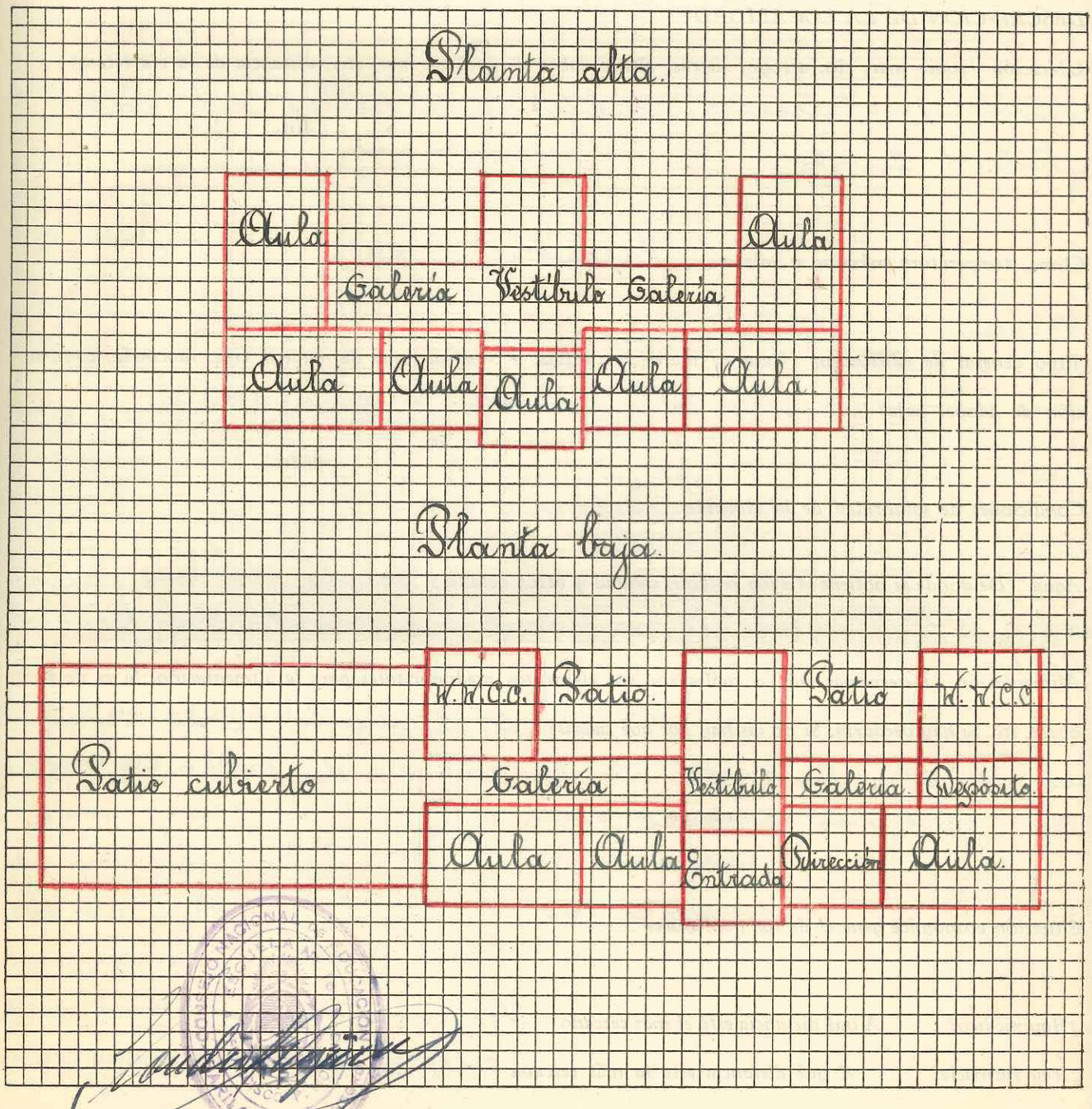

ESCALA: Cada lado de un cuadrado es igual..... metro

C.N. de E.-T. G.-Exp. 22253|C|938-T, 30.000

Fórm. 4862

República Argentina
Ministerio de Justicia e Instrucción Pública
CONSEJO NACIONAL DE EDUCACION



GUÍA ESCOLAR

Provincia ó Territorio Rio Negro *Escuela Nº* 17

Localidad Ingeniero Jacobacci

Distancia (en kilómetros o cuadras, del puerto de escala o estación ferroviaria más próxima). 3 cuadras

Dirección postal Ingeniero Jacobacci

Dirección telegráfica Ingeniero Jacobacci.-

Vías y medios de llegar a la localidad a) desde Buenos Aires, b) desde la capital de la Provincia o Territorio (Consignar minuciosamente las diferentes jornadas que han de hacerse en ferrocarril, vapor automóvil, caballo, mula; lugares en que debe trasbordarse y comodidades que haya en los mismos, para el caso de pernoctar en ellos, etc., consignar los precios de transporte de todos los casos y también los de alojamiento por separado)

a) Por F.C.E. en 37 horas pudiendo alojarse en hoteles a razón de $ 5 diarios

b) Por F.C.E. en 14 h.-

Epoca del año en que es más conveniente viajar, con indicación de las causas primavera y verano.

Vías, medios y formas de remitir las cargas Via férrea.-

Consignatario Director escuela 17

C.N. de E.-T. G.-Exp. 22263|C|938-T. 30.000

Itinerario gráfico del camino, desde la estación del ferrocarril o puerto más próximo, hasta la escuela, en escala

ESCALA: Cada lado de un cuadrado es igual a 10 metros.



EDIFICIO DE LA ESCUELA

Número de aulas 5

¿Hay comedor instalado? Si *¿Hay dónde instalarlo?* —

¿Hay cocina? No *¿Hay dónde instalarla?* Si

¿Tiene baños? No *¿Hay dónde instalarlos?* Si

Propietario del edificio C. Nº de Educación —

Alquiler mensual —

Fecha de iniciación y vencimiento del contrato —

Población escolar del lugar

varones 3 a 5 años ..... *6 a 14 años* 186

mujeres 3 a 5 ,, ... *6 a 14 ,,* 196

Estado general de nutrición de los alumnos Deficientes

Vestuario que debe proveerse (camisetas, pantalones, faldas, medias, zapatos, guardapolvos) Completo.

Enfermedades endémicas de la zona Tuberculosis, raquitismo hidatidosis.-

Enfermedades más comunes en los niños Sarna, raquitismo parasitosis.-

¿Tiene botiquín la escuela? Remedios más comunmente necesarios Calcio Vitaminas, Aceite de hígado de bacalao.-

DESCRIPCION DE LA LOCALIDAD

Ubicación (sobre mar, río, arroyo, sierras, altura sobre el nivel del mar, etc., distancia de la vía férrea) Cuete los ramales de la precordillera - Distante del F.C 300 m.-

Clima, temperatura máxima y mínima Clima frio azotado por vientos huracanados.-

Tipo general de edificación (Casa de material, casillas, y construcciones de madera, cinc, ranchería, construcción de adobe, paja) Casas de material casillas de cinc y ranchería.-

Condiciones de salubridad de la vivienda Mala cuete la gente pobre.-

Agua. (De donde se obtiene el agua potable, calidad y otros detalles) El agua es mala (salobre) Obtenida de pozos de 1ª napa.-

Alimentación (Determinar cuál o cuáles son los elementos predominantes para la alimentación. Si es de vaca, oveja, etc. Si hay verduras. Si no las hay por qué causas) Alimentos animales especialmente de oveja.- No hay verduras debido al clima.-

Situación económica general de los pobladores Regular

¿Hay médico? Si A qué distancia está el más cercano 1½ cuadras

¿Hay farmacia? Si A qué distancia está la más cercana 1½ cuadras.

¿Hay policía? Si ¿Hay hotel, fonda o casa de pensión? Si

¿Hay oficina de Correos? Si ¿Cuál es la más próxima? 5 cuadras.

¿Hay telégrafo? Si. ¿Cuál es la oficina más próxima? F.F.C.C del E

OCUPACION GENERAL DE LOS POBLADORES.

Ganadería: Especies de ganado; industrias derivadas; si se exporta y a dónde Lanas y cueram-bres enviadas a Bs. As.-

Agricultura: Clase de siembra o cultivo. Si se exporta y a dónde No hay

Minería: productos que se explotan - Industrias derivadas No hay.

Nacionalidad de los pobladores (porcentaje aproximado) árabes, españoles, descendientes de aborígenes chilenos y argentinos.-

CROQUIS DEL EDIFICIO OCUPADO POR LA ESCUELA EN ESCALA

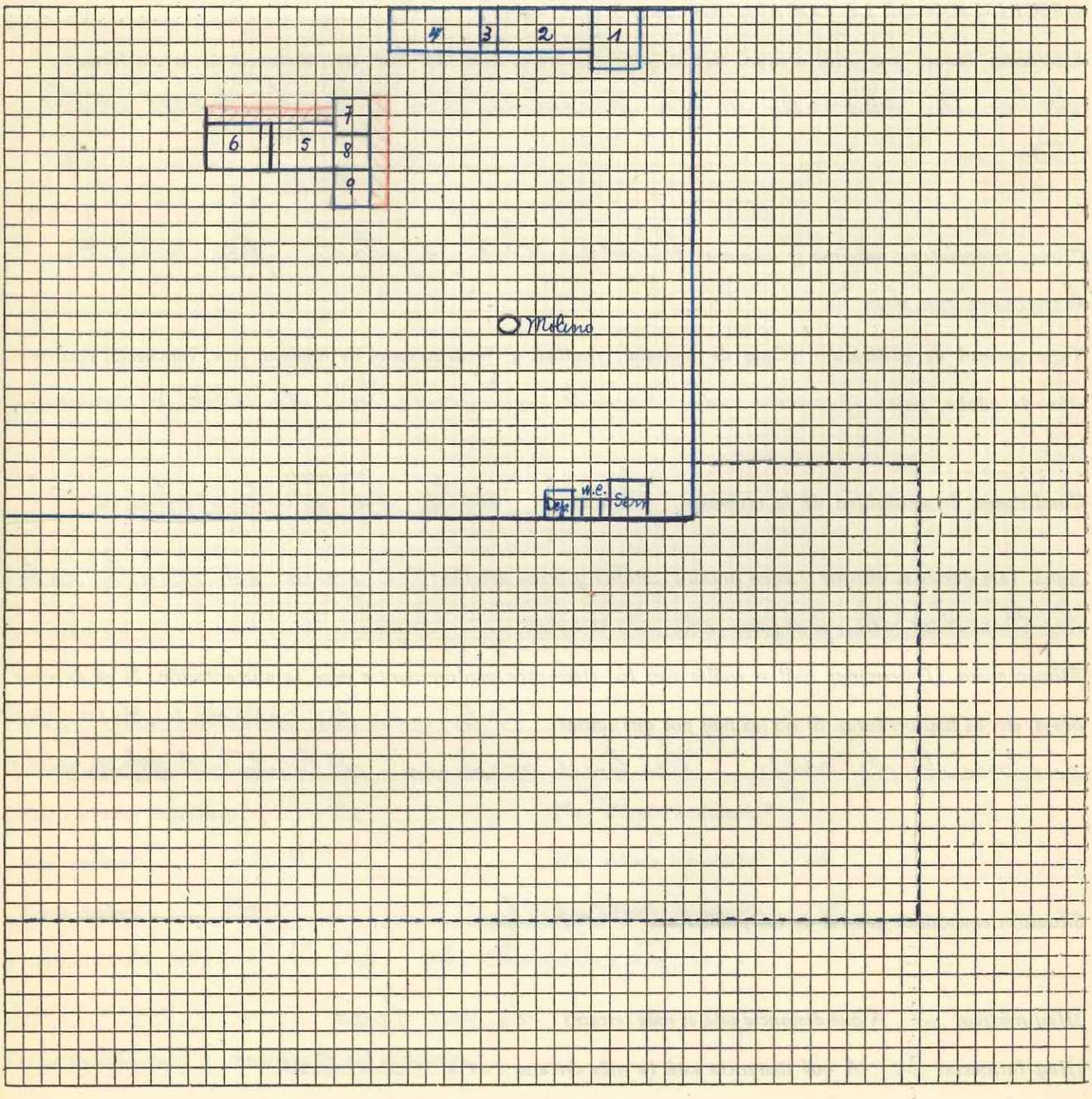

ESCALA: Cada lado de un cuadrado es igual ..... 2 ..... metro^3

C.N. de E.-T. G.-Exp. 22283|C|938-T. 30.000

Fórm. 4362

República Argentina
Ministerio de Justicia e Instrucción Pública
CONSEJO NACIONAL DE EDUCACION

GUÍA ESCOLAR

Provincia ó *Territorio* Río Negro *Escuela Nº* 18

Localidad Río Colorado

Distancia (en kilómetros o cuadras, del puerto de escala o estación ferroviaria más próxima). Cinco cuadras

Dirección postal Río Colorado, F. C. Sud.

Dirección telegráfica Río Colorado.

Vías y medios de llegar a la localidad a) desde Buenos Aires, b) desde la capital de la Provincia o Territorio (Consignar minuciosamente las diferentes jornadas que han de hacerse en ferrocarril, vapor automóvil, caballo, mula; lugares en que debe trasbordarse y comodidades que haya en los mismos, para el caso de pernoctar en ellos, etc., consignar los precios de transporte de todos los casos y también los de alojamiento por separado)

a) Desde Plaza Constitución por tren directo empleando 16 horas (F.C.S.) El precio del pasaje 1ª clase es $ 35,10/100 y 2ª $ 21,05/100

b) Desde Viedma (capital del territorio) a la localidad se viaja por F.C.S. Se trasborda en B. Blanca llegando a este pueblo a las 4 horas. El viaje completo dura 10½ horas. El pasaje de 1ª clase cuesta $ 31,15 y el de 2ª $ 18,20

Epoca del año en que es más conveniente viajar, con indicación de las causas Cualquier época.

Vías, medios y formas de remitir las cargas por ferrocarril desde Estación Sola a R. Colorado.— por paquetes o cajones de 0,80 m × 0,80 m.

Consignatario Director de la Escuela Nº 18, don Enrique A. Garro Vidal.

C.N. de E.-T. G.-Exp. 22/83|C|935-T. 30.000

Itinerario gráfico del camino, desde la estación del ferrocarril o puerto más próximo, hasta la escuela, en escala

ESCALA: Cada lado de un cuadrado es igual a 20 metro

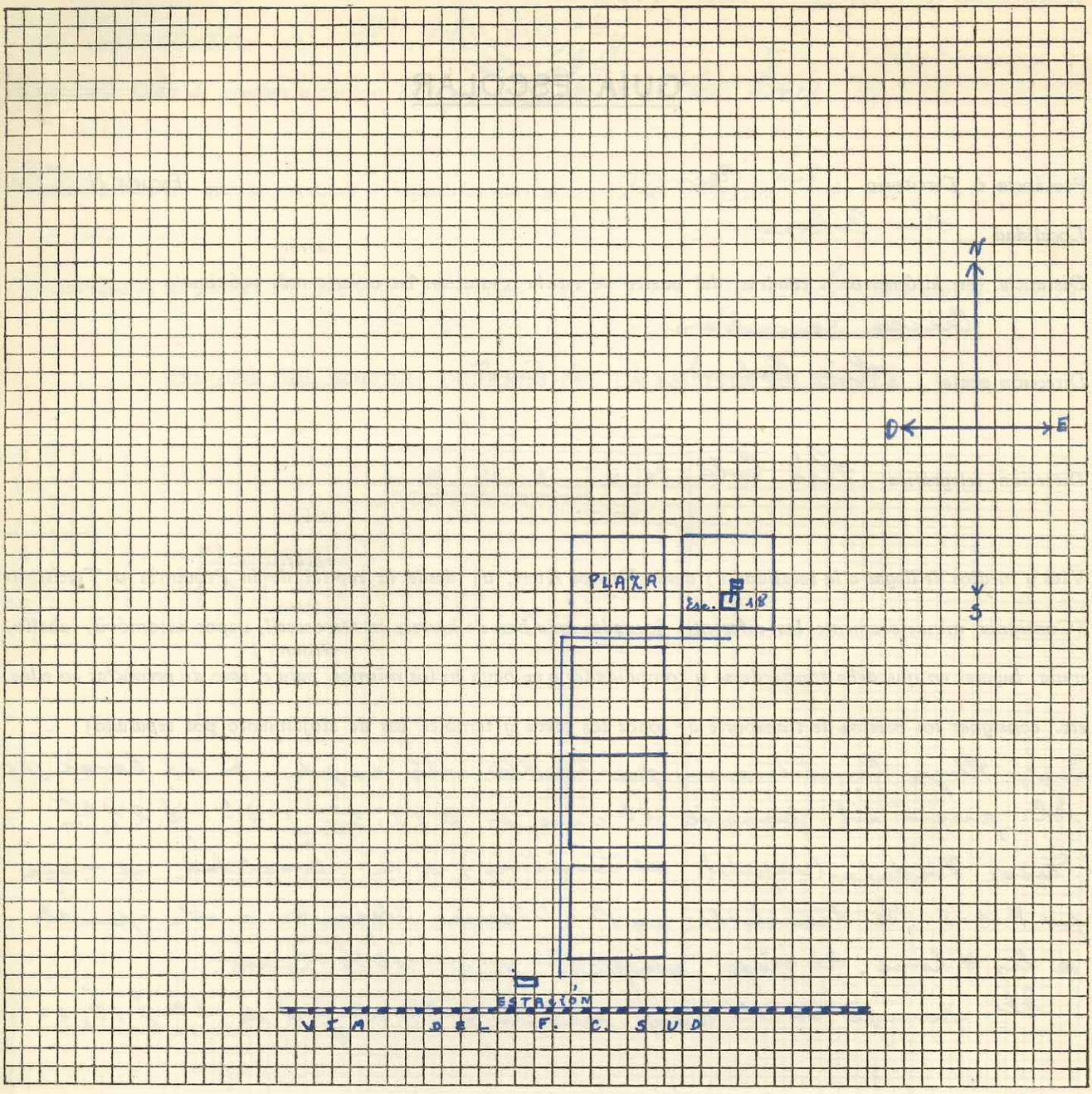

EDIFICIO DE LA ESCUELA

Número de aulas 6

¿Hay comedor instalado? no *¿Hay dónde instalarlo?* no

¿Hay cocina? no *¿Hay dónde instalarla?* no

¿Tiene baños? Uno *¿Hay dónde instalarlos?* —

Propietario del edificio Consejo Nacional de Educación.

Alquiler mensual —

Fecha de iniciación y vencimiento del contrato —

Población escolar del lugar

varones 3 a 5 años 55 *6 a 14 años* 192.

mujeres 3 a 5 ,, 43 *6 a 14 ,,* 151.

Estado general de nutrición de los alumnos Bueno.

Vestuario que debe proveerse (camisetas, pantalones, faldas, medias, zapatos, guardapolvos) Todo.

Enfermedades endémicas de la zona Ninguna.

Enfermedades más comunes en los niños Sarampión, coqueluche, anginas.

¿Tiene botiquín la escuela? no. *Remedios más comunmente necesarios* Alcohol, tintura yodo, gasa esterilizada, vendas.

DESCRIPCION DE LA LOCALIDAD

Ubicación (sobre mar, río, arroyo, sierras, altura sobre el nivel del mar, etc., distancia de la vía férrea) Está ubicada en un valle q/ forma el río Colorado en su margen derecha. La línea del F. C. Sud divide el pueblo en dos bandas y está a 78 mts. sobre el nivel del mar.

Clima, temperatura máxima y mínima Templado; 37° máxima; -10° mínima. Seco y ventoso.

Tipo general de edificación (Casa de material, casillas, y construcciones de madera, cinc, ranchería, construcción de adobe, paja) Casas de material.

Condiciones de salubridad de la vivienda Buenas

Agua. (De donde se obtiene el agua potable, calidad y otros detalles) Pozos perforados, molinos a viento.

Alimentación (Determinar cuál o cuáles son los elementos predominantes para la alimentación. Si es de vaca, oveja, etc. Si hay verduras. Si no las hay por qué causas) Vaca, oveja, cabra, cerdo - Verduras de todas clases.

Situación económica general de los pobladores Regular.

¿Hay médico? sí *A qué distancia está el más cercano* 3 cuadras.

¿Hay farmacia? 2 *A qué distancia está la más cercana* 4 cuadras.

¿Hay policía? Comisaría. *¿Hay hotel, fonda o casa de pensión?* Sí.

¿Hay oficina de Correos? Sí *¿Cuál es la más próxima?* 3 cuadras.

¿Hay telégrafo? Sí *¿Cuál es la oficina más próxima?* 3 cuadras.

OCUPACION GENERAL DE LOS POBLADORES.

Ganadería: Especies de ganado; industrias derivadas; si se exporta y a dónde ovino especialmente, vacuno en poca escala. Lana se transporta a B. Blanca.

Agricultura: Clase de siembra o cultivo. Si se exporta y a dónde alfalfa, maíz, árboles frutales, vid, (industria vitivinícola) transporte a B. Blanca y B. Aires.

Minería: productos que se explotan - Industrias derivadas — — —

Nacionalidad de los pobladores (porcentaje aproximado) Españoles 50%; argentinos 30% otros 20%.

CROQUIS DEL EDIFICIO OCUPADO POR LA ESCUELA EN ESCALA

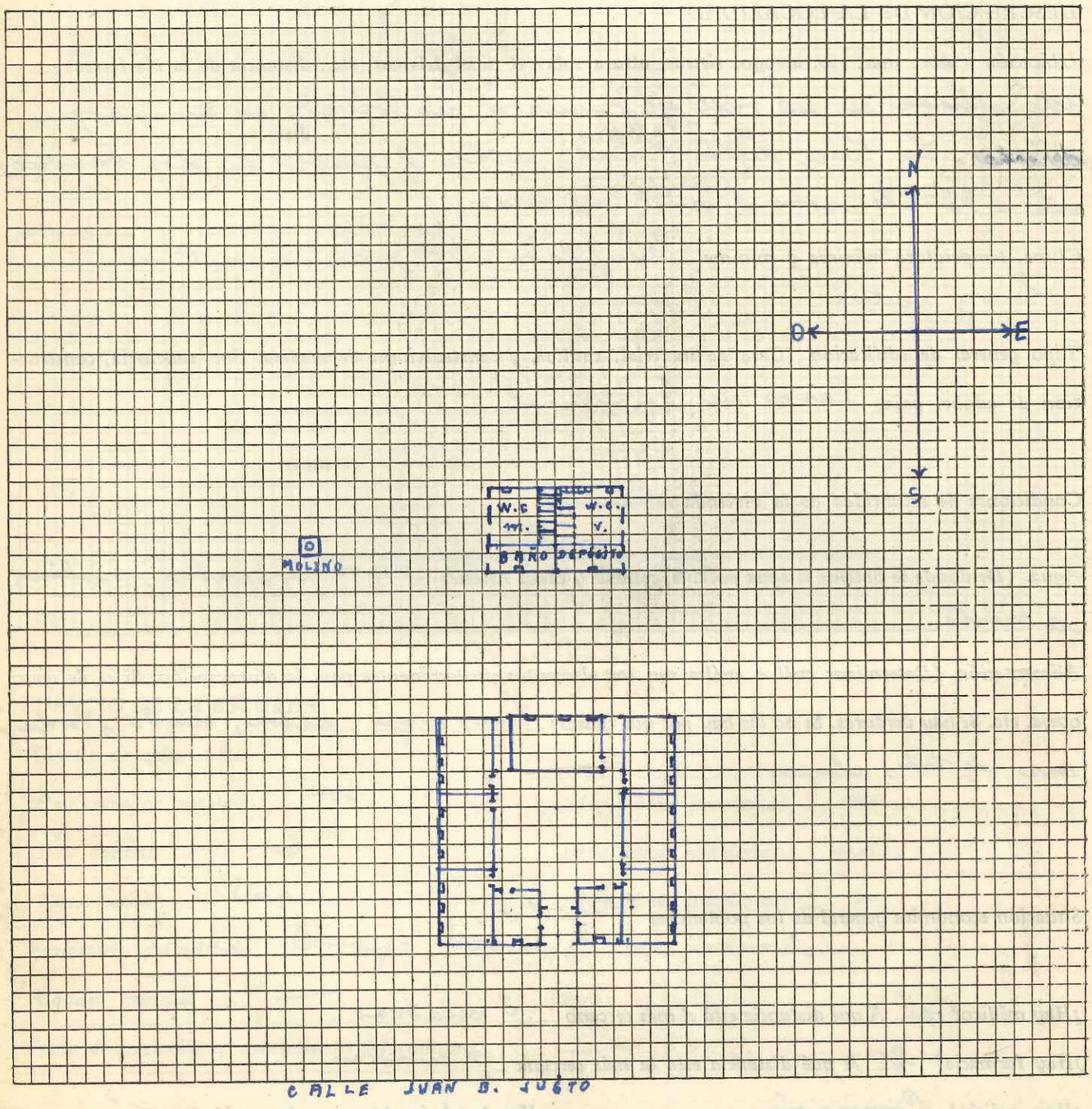

ESCALA: Cada lado de un cuadrado es igual.... 0,50... metro

C.N.de E.-T. G.-Exp. 2283|C|938-T. 30.000

República Argentina
Ministerio de Justicia e Instrucción Pública
CONSEJO NACIONAL DE EDUCACION

GUÍA ESCOLAR

Provincia ó Territorio de Rio Negro *Escuela Nº* 19

Localidad Arroyo Blanco

Distancia (en kilómetros o cuadras, del puerto de escala o estación ferroviaria más próxima).
110 Kilómetros Estación Comallo.

Dirección postal Paso Limay

Dirección telegráfica Paso Limay

Vías y medios de llegar a la localidad a) desde Buenos Aires, b) desde la capital de la Provincia o Territorio (Consignar minuciosamente las diferentes jornadas que han de hacerse en ferrocarril, vapor automóvil, caballo, mula; lugares en que debe trasbordarse y comodidades que haya en los mismos, para el caso de pernoctar en ellos, etc., consignar los precios de transporte de todos los casos y también los de alojamiento por separado)
F. C. del Estado y automóvil a) Por ferro carril y automóvil b) del mismo modo.
Sama el tren en Buenos Aires con destino a Comallo, el cuál pasa por la capital del Territorio y llega a destino en 30 horas aproximadamente, luego de allí, en auto de alquiler hasta la escuela, empleando 1 horas
Precio del boleto del F. C. segun clase; del automóvil $60.00,
Alojamiento 1 día en Comallo, ese el hotel Comallo $6.00, otra jornada ese el tren.

Epoca del año en que es más conveniente viajar, con indicación de las causas En primavera y verano. En otra época se hace imposible, por el mal estado de los caminos por las lluvias y nieve.

Vías, medios y formas de remitir las cargas Despachar cargas desde Buenos Aires a Viedma por el F. C. del Estado, por vía Bariloche hasta Comallo, consignándolas al transporte policial que viaja con camión desde Comallo a Paso Chacabuco el cuál, pasa cerca de la escuela, es el medio más seguro para transportar las cargas.

Consignatario Actualmente no hay consignatario, el que había fallecio hace poco.

C.N. de E.-T. G.-Exp. 2283|C|938-T. 30.000

Itinerario gráfico del camino, desde la estación del ferrocarril o puerto más próximo, hasta la escuela, en escala

ESCALA: Cada lado de un cuadrado es igual... 2.500... metro

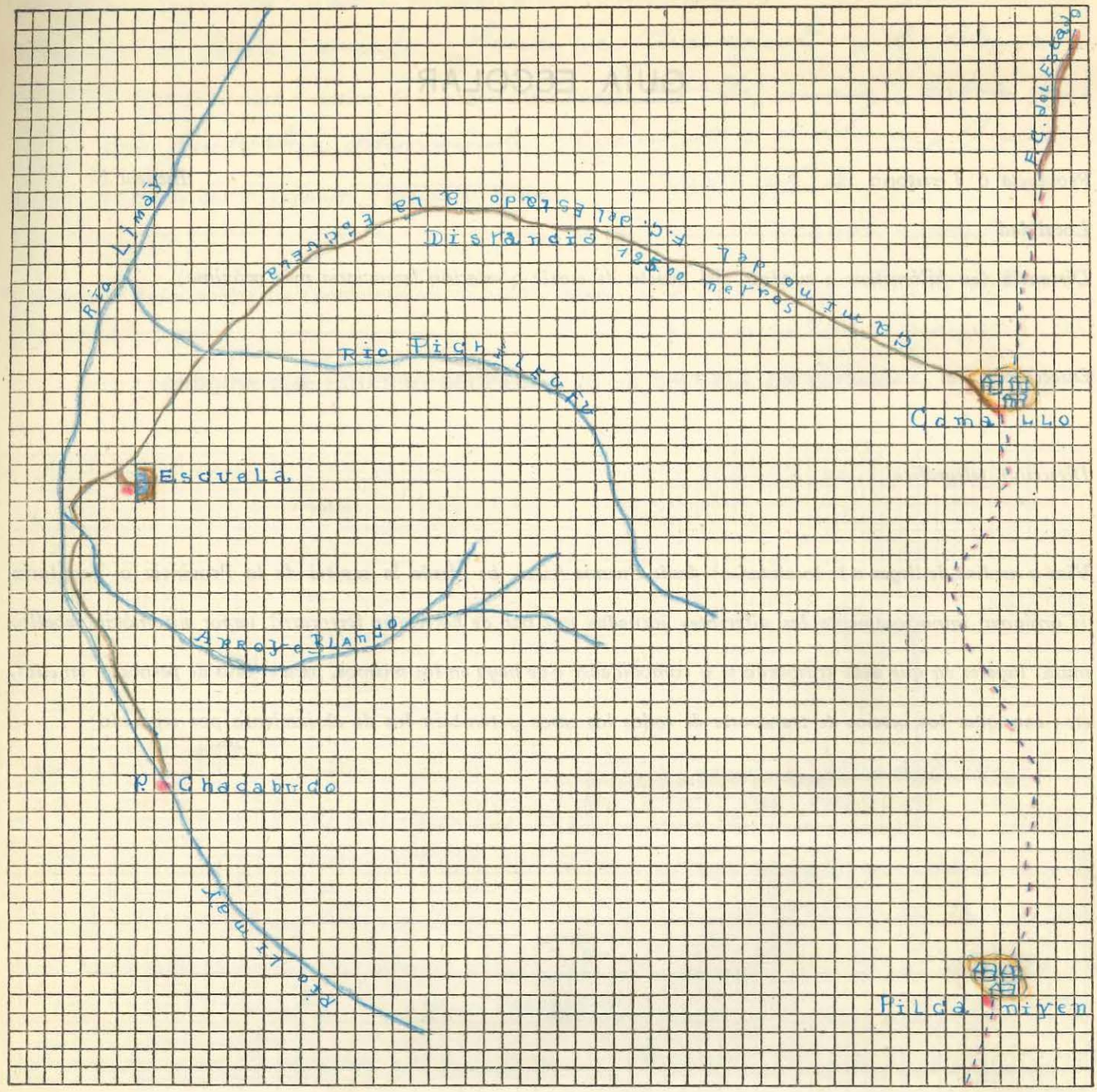

EDIFICIO DE LA ESCUELA

Número de aulas 1

¿Hay comedor instalado? no *¿Hay dónde instalarlo?* no

¿Hay cocina? no *¿Hay dónde instalarla?* no

¿Tiene baños? no *¿Hay dónde instalarlos?* no

Propietario del edificio Abelardo Zuniga

Alquiler mensual Precio asignado por el dueño, según el nuevo contrato $ 30

Fecha de iniciación y vencimiento del contrato Desde el 1° de mayo de 1941, hasta el 1° de mayo de 1944. Pudiendo el H. Consejo por igual tiempo, renovarlo.

Población escolar del lugar

varones 3 a 5 años	20	*6 a 14 años*	37
mujeres 3 a 5 ,,	18	*6 a 14 ,,*	22

Estado general de nutrición de los alumnos Muy mala dado que casi todos son hijos de matiras que viven poco menos que en la miseria

Vestuario que debe proveerse (camisetas, pantalones, faldas, medias, zapatos, guardapolvos) Camisetas, bombachas, medias, zapatos en fin, son necesarias ropas de mucho abrigo

Enfermedades endémicas de la zona Ninguna a pesar de la mala vivienda y desnutrición de la población

Enfermedades más comunes en los niños Casi todos son niños fuertes y sanos a pesar de estar mal alimentados.

¿Tiene botiquín la escuela? Si *Remedios más comunmente necesarios* Iodo, alcohol, algodón, agua oxigenada, generales etc. Actualmente el botiquin esta desparasado de todo.

DESCRIPCION DE LA LOCALIDAD

Ubicación (sobre mar, río, arroyo, sierras, altura sobre el nivel del mar, etc., distancia de la vía férrea) Sobre el río Limay. Distancia 10.000 m. Altura sobre el nivel del mar 800 metros. Distancia de la vía férrea 125.000 metros

Clima, temperatura máxima y mínima 20 grados sobre cero, mínima 10 grados bajo cero.

Tipo general de edificación (Casa de material, casillas, y construcciones de madera, cinc, ranchería, construcción de adobe, paja) Rancherías de adobe y paja

Condiciones de salubridad de la vivienda Muy malas. Techos de paja. Sin pisos etc.

Agua. (De donde se obtiene el agua potable, calidad y otros detalles) Pozo y de vertientes

Alimentación (Determinar cuál o cuáles son los elementos predominantes para la alimentación. Si es de vaca, oveja, etc. Si hay verduras. Si no las hay por qué causas) Carne de oveja. Se cultivan toda clase de verduras

Situación económica general de los pobladores En general muy mala, gente sumamente pobre que viven casi en la miseria

¿Hay médico? no *A qué distancia está el más cercano* 125 Kilómetros

¿Hay farmacia? no *A qué distancia está la más cercana* 125 "

¿Hay policía? no *¿Hay hotel, fonda o casa de pensión?* no

¿Hay oficina de Correos? no *¿Cuál es la más próxima?* Paso Flores

¿Hay telégrafo? no *¿Cuál es la oficina más próxima?* Paso Flores

OCUPACION GENERAL DE LOS POBLADORES.

Ganadería: Especies de ganado; industrias derivadas; si se exporta y a dónde Casi todos los pobladores se dedican a la ganadería, en especial al lanar. A la estación más próxima se manda lana.

Agricultura: Clase de siembra o cultivo. Si se exporta y a dónde El trigo se cultiva en poca escala.

Minería: productos que se explotan - Industrias derivadas Ninguna.

Nacionalidad de los pobladores (porcentaje aproximado) Nativos y Chilenos el 10%

CROQUIS DEL EDIFICIO OCUPADO POR LA ESCUELA EN ESCALA



ESCALA: Cada lado de un cuadrado es igual... 1/2 ..... metro

C.N de E.-T. G.-Exp. 2283|C|938-T. 30.000

Fórm. 4862

República Argentina
Ministerio de Justicia e Instrucción Pública
CONSEJO NACIONAL DE EDUCACION

GUÍA ESCOLAR

Provincia ó Territorio Rio Negro *Escuela Nº* 20

Localidad Rincón de Paja Alta

Distancia (en kilómetros o cuadras, del puerto de escala o estación ferroviaria más próxima). 37 Km de estación Valcheta (F. C. del E.

Dirección postal Escuela Nº 20 Valcheta

Dirección telegráfica Escuela Nº 20 Valcheta

Vías y medios de llegar a la localidad a) desde Buenos Aires, b) desde la capital de la Provincia o Territorio (Consignar minuciosamente las diferentes jornadas que han de hacerse en ferrocarril, vapor automóvil, caballo, mula; lugares en que debe trasbordarse y comodidades que haya en los mismos, para el caso de pernoctar en ellos, etc., consignar los precios de transporte de todos los casos y también los de alojamiento por separado)

De Buenos Aires, Plaza Constitucion F. C. S. directamente a Valcheta en combinación con el F. C. del Estado; el viaje dura 24 horas, costo del pasaje con cama $ 72,60 y $ 10 en comidas. De la estación Valcheta al pueblo 2 Km. $ 2 en automóvil. Aquí debe pernoctarse, hay hoteles, costo 4 $. De Valcheta a la Escuela en automóvil 37 Km, el viaje dura una hora y media, costo 15 $.
De Viedma a Valcheta (F. C. del Estado) 7 horas de viaje, costo del pasaje $ 19.05. De Valcheta a la Escuela como en el párrafo anterior.

Epoca del año en que es más conveniente viajar, con indicación de las causas Cualquiera

Vías, medios y formas de remitir las cargas Por F. C. S. del Estado de Constitucion a Valcheta, encajonado tamaño regular. Consignadas Director Escuela Nº 15.

Consignatario Director Escuela Nº 15. Valcheta

C.N. de E.-T. G.-Exp. 2283|C|938-T. 30.000

Itinerario gráfico del camino, desde la estación del ferrocarril o puerto más próximo, hasta la escuela, en escala

ESCALA: Cada lado de un cuadrado es igual a 1000 metros



EDIFICIO DE LA ESCUELA

Número de aulas Una

¿Hay comedor instalado? No *¿Hay dónde instalarlo?* No

¿Hay cocina? No *¿Hay dónde instalarla?* No

¿Tiene baños? No *¿Hay dónde instalarlos?* No

Propietario del edificio Emilio Mortada

Alquiler mensual $ 30 m/n

Fecha de iniciación y vencimiento del contrato No hay

Población escolar del lugar

varones 3 a 5 años	9	*6 a 14 años*	38
mujeres 3 a 5 ,,	9	*6 a 14 ,,*	27

Estado general de nutrición de los alumnos Casi malo

Vestuario que debe proveerse (camisetas, pantalones, faldas, medias, zapatos, guardapolvos) Equipos completos

Enfermedades endémicas de la zona Desnutrición, resfriados, tos, gripe.

Enfermedades más comunes en los niños Igual que la anterior

¿Tiene botiquín la escuela? No *Remedios más comunmente necesarios* Tónicos Jarabes, desinfectantes etc.

DESCRIPCION DE LA LOCALIDAD

Ubicación (sobre mar, río, arroyo, sierras, altura sobre el nivel del mar, etc., distancia de la vía férrea) A ambas márgenes del arroyo Paja Alta, en un mallin circundado de sierras pedregosas, que descienden hacia el este. A 350 m sobre el nivel del mar. Dista de la Estación del ferro. carril 37 Km. Caminos transitables.

Clima, temperatura máxima y mínima 5 grados bajo 0 y 39 grados sobre 0

Tipo general de edificación (Casa de material, casillas, y construcciones de madera, cinc, ranchería, construcción de adobe, paja) Casas de adobes y ranchería.

Condiciones de salubridad de la vivienda En general mala.

Agua. (De donde se obtiene el agua potable, calidad y otros detalles) Del arroyo, es buena.

Alimentación (Determinar cuál o cuáles son los elementos predominantes para la alimentación. Si es de vaca, oveja, etc. Si hay verduras. Si no las hay por qué causas) A base de carne de cabras, caballo, ovejas, se consume muy pocas verduras. Estas se producen, pero en muy pequeña escala, que en general es consumida por la población extranjera.

Situación económica general de los pobladores En general mala.

¿Hay médico? No *A qué distancia está el más cercano* 37 km

¿Hay farmacia? No *A qué distancia está la más cercana* 37 km

¿Hay policía? Si *¿Hay hotel, fonda o casa de pensión?* No

¿Hay oficina de Correos? No *¿Cuál es la más próxima?* Valcheta

¿Hay telégrafo? No *¿Cuál es la oficina más próxima?* Valcheta

OCUPACION GENERAL DE LOS POBLADORES.

Ganadería: Especies de ganado; industrias derivadas; si se exporta y a dónde cría de ovejas, cabras, caballos y vacas, en muy reducido número; no se exporta.

Agricultura: Clase de siembra o cultivo. Si se exporta y a dónde Alfalfa y vid; no se exporta. Se siembran algunas hortalizas.

Minería: productos que se explotan - Industrias derivadas .....

.....

Nacionalidad de los pobladores (porcentaje aproximado) Indígenas arg y c/ileños 70%, arg 20% extranjeros (europeos) 10%

CROQUIS DEL EDIFICIO OCUPADO POR LA ESCUELA EN ESCALA

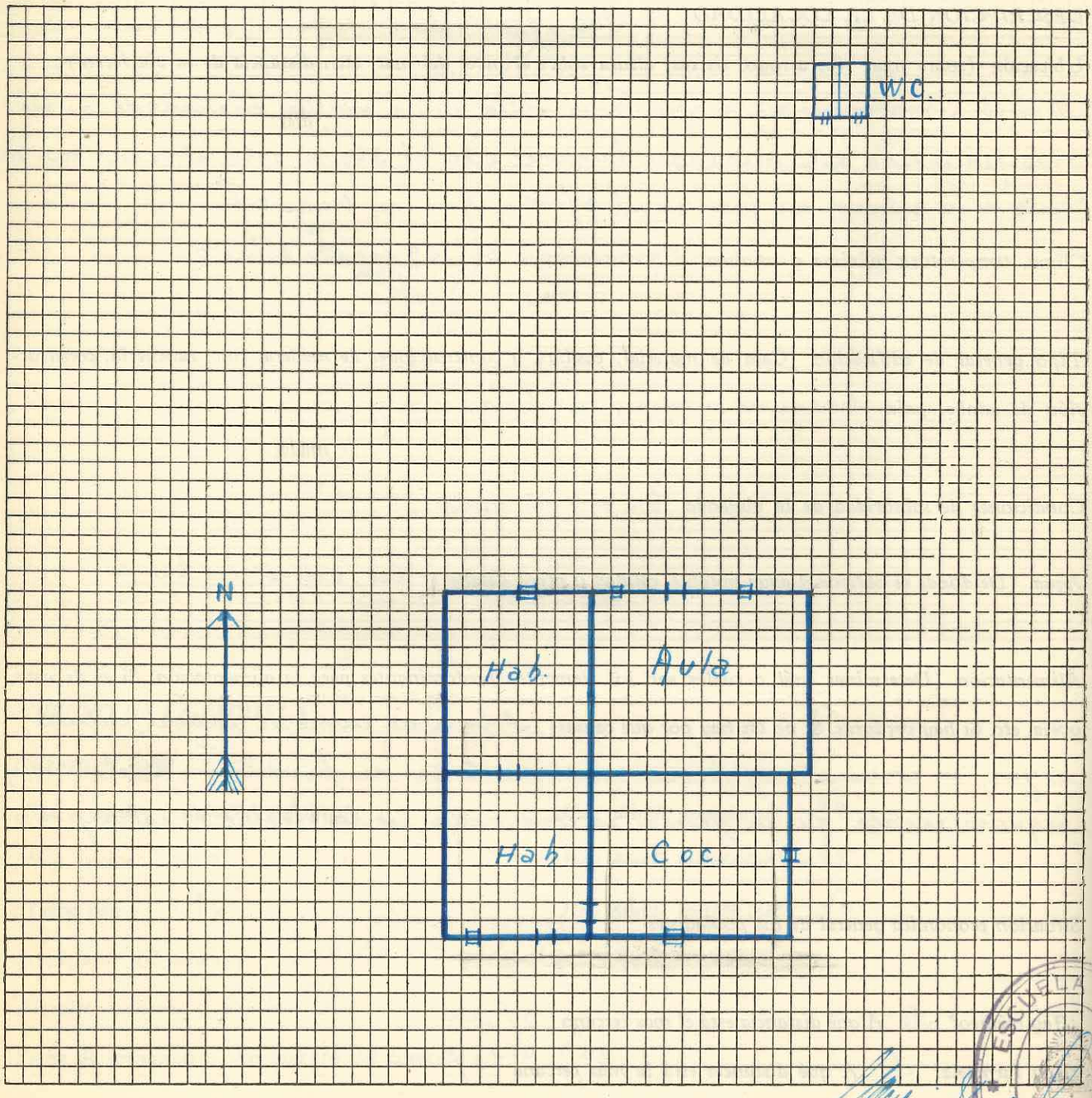

ESCALA: Cada lado de un cuadrado es igual..... 1/2 ..... metro

GAUDENCIO ZONI
DIRECTOR

C.N.de E.-T. G.-Exp. 22283|C|938-T. 30.000

República Argentina
Ministerio de Justicia e Instrucción Pública
CONSEJO NACIONAL DE EDUCACION

GUÍA ESCOLAR

Provincia ó Territorio Río Negro *Escuela Nº* 21

Localidad Colonia Gabriel

Distancia (en kilómetros o cuadras, del puerto de escala o estación ferroviaria más próxima). 120 Kms de Cte. Cordero.

Dirección postal Colonia Gabriel

Dirección telegráfica Contralmirante Cordero

Vías y medios de llegar a la localidad a) desde Buenos Aires, b) desde la capital de la Provincia o Territorio (Consignar minuciosamente las diferentes jornadas que han de hacerse en ferrocarril, vapor automóvil, caballo, mula; lugares en que debe trasbordarse y comodidades que haya en los mismos, para el caso de pernoctar en ellos, etc., consignar los precios de transporte de todos los casos y también los de alojamiento por separado) En F.C. hasta Contralmirante Cordero y desde allí a Gabriel en el Transporte Policial, autos, camiones, sulkys, caballo, mula etc.

Epoca del año en que es más conveniente viajar, con indicación de las causas Cualquier época del año.

Vías, medios y formas de remitir las cargas Por F.C. hasta Contralmirante Cordero y de allí a Gabriel en camión. En cajones, esqueletos de madera etc.

Consignatario Directora de la Escuela.

C.N. de E.-T. G.-Exp. 2228.3|C|935-T. 30.000

Prueba a 22 leguas la Estación

Itinerario gráfico del camino, desde la estación del ferrocarril o puerto más próximo, hasta la escuela, en escala



ESCALA: Cada lado de un cuadrado es igual..... metro

EDIFICIO DE LA ESCUELA

Número de aulas 1

¿Hay comedor instalado? No *¿Hay dónde instalarlo?* Sí

¿Hay cocina? No *¿Hay dónde instalarla?* Sí

¿Tiene baños? No *¿Hay dónde instalarlos?* Sí

Propietario del edificio Consejo N. de Educación.

Alquiler mensual ——

Fecha de iniciación y vencimiento del contrato ——

Población escolar del lugar

varones 3 a 5 años 15 *6 a 14 años* 32

mujeres 3 a 5 ,, 13 *6 a 14 ,,* 30

Estado general de nutrición de los alumnos Muy malo

Vestuario que debe proveerse (camisetas, pantalones, faldas, medias, zapatos, guardapolvos) Todas estas prendas de vestir

Enfermedades endémicas de la zona Gripe - Difteria

Enfermedades más comunes en los niños Coqueluche.

¿Tiene botiquín la escuela? Sí (Pocas med.) *Remedios más comunmente necesarios* Ungüento mercurial - Analgésicos - Aceite higado bacalao - Vacunas.

DESCRIPCION DE LA LOCALIDAD

Ubicación (sobre mar, río, arroyo, sierras, altura sobre el nivel del mar, etc., distancia de la vía férrea) Sobre la margen izquierda del Río Colorado.

Clima, temperatura máxima y mínima Verano: 30° (máxima) 18° (mínima) Invierno 15° máxima (8° mínima)

Tipo general de edificación (Casa de material, casillas, y construcciones de madera, cinc, ranchería, construcción de adobe, paja) Material - Adobe y chilca.

Condiciones de salubridad de la vivienda Regular

Agua. (De donde se obtiene el agua potable, calidad y otros detalles) Del Río Colorado por medio de acequias.

Alimentación (Determinar cuál o cuáles son los elementos predominantes para la alimentación. Si es de vaca, oveja, etc. Si hay verduras. Si no las hay por qué causas) Carne de chivo y lanar. Algunas verduras en verano.

Situación económica general de los pobladores Mala.

¿Hay médico? No *A qué distancia está el más cercano* 25 leguas

¿Hay farmacia? No *A qué distancia está la más cercana* 25 leguas

¿Hay policía? Sí *¿Hay hotel, fonda o casa de pensión?* No

¿Hay oficina de Correos? Sí *¿Cuál es la más próxima?* —

¿Hay telégrafo? No *¿Cuál es la oficina más próxima?* Ete. Cordero

OCUPACION GENERAL DE LOS POBLADORES.

Ganadería: Especies de ganado; industrias derivadas; si se exporta y a dónde Cría de ganado cabrío y lanar - No se exporta.

Agricultura: Clase de siembra o cultivo. Si se exporta y a dónde Semilla de alfalfa.

Minería: productos que se explotan - Industrias derivadas ---

Nacionalidad de los pobladores (porcentaje aproximado) Nativos 98 % - Chilenos y Españoles

CROQUIS DEL EDIFICIO OCUPADO POR LA ESCUELA EN ESCALA


Río Colorado
Habit. Maestra
Habit. Maestros
Habitación
Habit. Maestros
Habitación
Habit. Maestros
Habitación

República Argentina
CONSEJO NACIONAL DE EDUCACION

Fórm. 4862

GUIA ESCOLAR

Provincia o Territorio Rio Negro - *Escuela Nº* 22 -

Localidad Pilquiniyeo *Departamento* 25 de Mayo -

Nombre especial de la escuela -

Período escolar Septiembre a Mayo -

Distancia (en kilómetros o cuadras, del puerto de escala o estación ferroviaria más próxima). Ciento diez km. (110 km.).

Distancia a la Capital de la Provincia en Kmts. 620. -

Situación Rural

Dirección postal Maquinchao *Distancia de la Oficina o estafeta* 110 km.

Dirección telegráfica Maquinchao *Distancia de la Oficina* 110 km.

Vías y medios de llegar a la localidad, a) desde Buenos Aires, b) desde la Capital de la Provincia o Territorio (Consignar minuciosamente las diferentes jornadas que han de hacerse en ferrocarril, vapor, automóvil, caballo, mula; lugares en que debe trasbordarse y comodidades que haya en los mismos, para el caso de pernoctar en ellos, etc., consignar los precios de transporte de todos los casos y también los de alojamiento por separado) De S. Constitución a Maquinchao por el F. C. Sud en combinación con el del Estado - Precio del pasaje $ 72. - Cama $ 8. - De Tiedma a Maquinchao por el F. C. del Estado - pasaje $ 33 cama $ 8. - De Maquinchao a Pilquiniyeo en automóvil o camión; precio del viaje $ 70. - En Tiedma y Maquinchao hay hoteles siendo el precio del alojamiento por día de $ 5.50. -

Epoca del año en que es más conveniente viajar, con indicación de las causas Verano, por ser la época en que los caminos están más transitables.

Vías, medios y formas de remitir las cargas Por carga del F. C. en cajones o bultos no mayores en peso, de 80 kg.

Consignatario Director Escuela Nº 4 *Estación de carga (destino)* Maquinchao.

Escuela más cercana (nacional o provincial) Nacional Nº 41 *Distancia (Kmts.)* 20 -

Itinerario gráfico del camino, desde la estación del ferrocarril o puerto más próximo, hasta la escuela, en escala

ESCALA: Cada lado de un cuadrado es igual a 2 km. metro

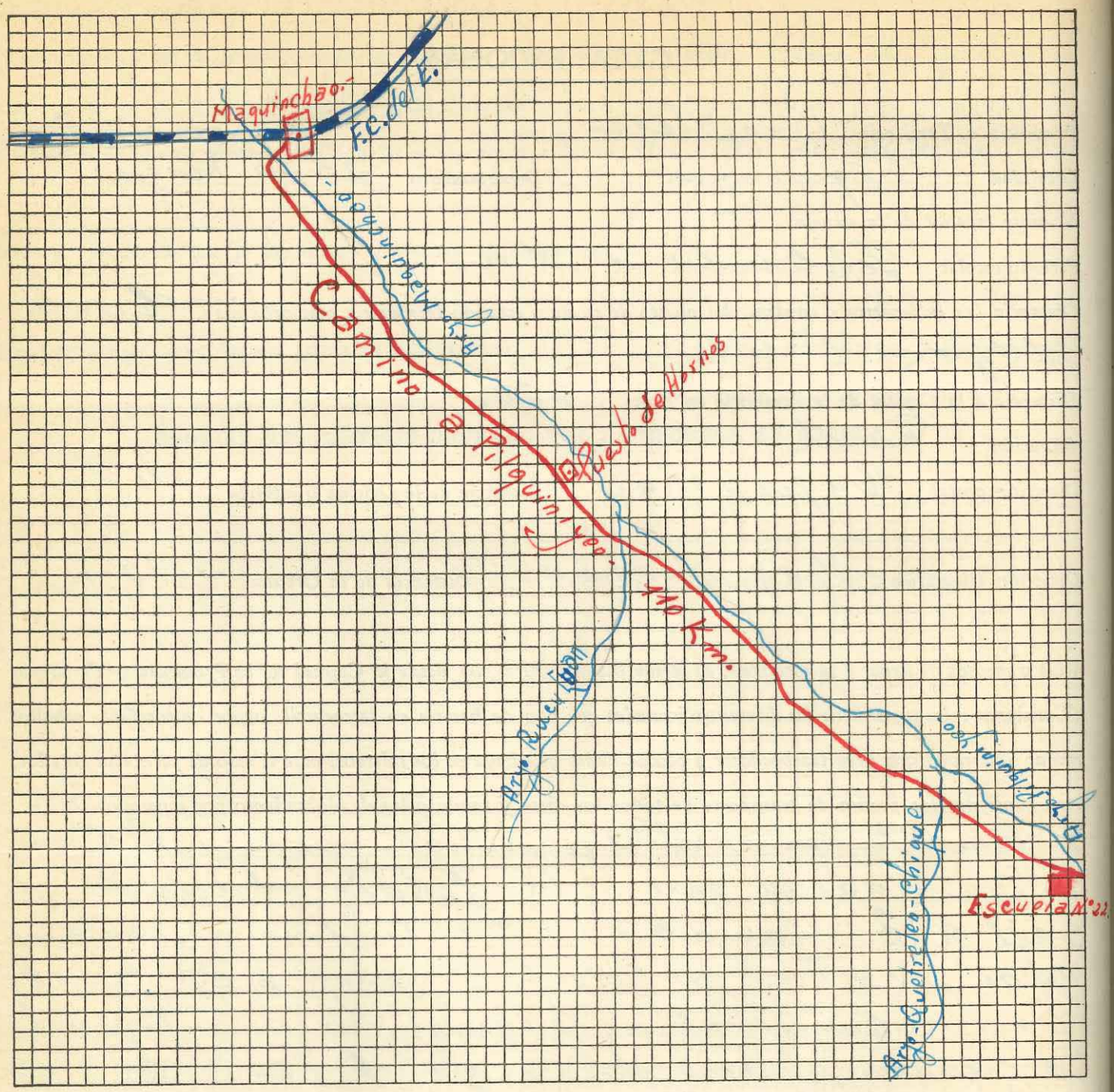

EDIFICIO DE LA ESCUELA

Número de aulas 2

¿Hay comedor instalado? No — *¿Hay dónde instalarlo?* Sí

¿Hay cocina? No — *¿Hay dónde instalarla?* Sí

¿Tiene baños? No — *¿Hay dónde instalarlos?* No

¿Hay chacra o huerta escolar? No

Propietario del edificio Julián Pérez

Alquiler mensual Gratuito

Fecha de iniciación y vencimiento del contrato 28 agosto 1931 - 28 agosto 1944.-

Población escolar del lugar

varones 3 a 5 años	6	*6 a 14 años*	20
mujeres 3 a 5 ,,	5	*6 a 14 ,,*	11

¿Tiene Cooperadora? No Nombre —

Estado general de nutrición de los alumnos En general malo

Vestuario que debe proveerse (camisetas, pantalones, faldas, medias, zapatos, guardapolvos) Equipos completos

Enfermedades endémicas de la zona Anemia, debido a la mala alimentación

Enfermedades más comunes en los niños Resfrios, tos - grippe.

¿Tiene botiquín la escuela? No Remedios más comunmente necesarios Desinfectantes en general.-

DESCRIPCION DE LA LOCALIDAD

Ubicación (sobre mar, río, arroyo, sierras, altura sobre el nivel del mar, etc., distancia de la vía férrea) Pilquiniyeo comprende una serie de mesetas que se elevan hasta 2.000 m. sobre el nivel del mar. La escuela está situada a 400 m. del arroyo Pilquiniyeo, a 1.400 m. de altura y a 110 Km. del F.C.

Clima, temperatura máxima y mínima Clima excesivamente frío. Máxima 32° Mínima 23° bajo cero.

Tipo general de edificación (Casa de material, casillas, y construcciones de madera, cinc, ranchería, construcción de adobe, paja) Rancho de adobe y ramas.

Condiciones de salubridad de la vivienda Malas

Agua. (De dónde se obtiene el agua potable, calidad y otros detalles) Agua de manantial de muy buena calidad.

Alimentación (Determinar cuál o cuáles son los elementos predominantes para la alimentación. Si es de vaca, oveja, etc. Si hay verduras. Si no las hay por qué causas) Alimentación a base de carne de oveja y cabra. No hay verduras debido a la casi imposibilidad de cultivarlas por el clima y la naturaleza inhóspita del terreno.

Situación económica general de los pobladores En general pobre.-

¿Hay médico? No A qué distancia está el más cercano 110 Km.

¿Hay farmacia? No A qué distancia está la más cercana 110 Km.

¿Hay policía? No ¿Hay hotel, fonda o casa de pensión? No

¿Hay oficina de Correos? No ¿Cuál es la más próxima? El Caín (40 Km.)

¿Hay teléfono? No ¿Cuál es la oficina más próxima? Maquinchao (110 Km.).

OCUPACION GENERAL DE LOS POBLADORES.

Ganadería: Especies de ganado; industrias derivadas; si se exporta y a dónde Lanar y cabrío.
No hay industrias, ni se exporta ganado.

Agricultura: Clase de siembra o cultivo. Si se exporta y a dónde No hay cultivos.

Minería: productos que se explotan - Industrias derivadas No hay.

Nacionalidad de los pobladores (porcentaje aproximado) Argentinos 70% Chilenos 30%

CROQUIS DEL EDIFICIO OCUPADO POR LA ESCUELA EN ESCALA

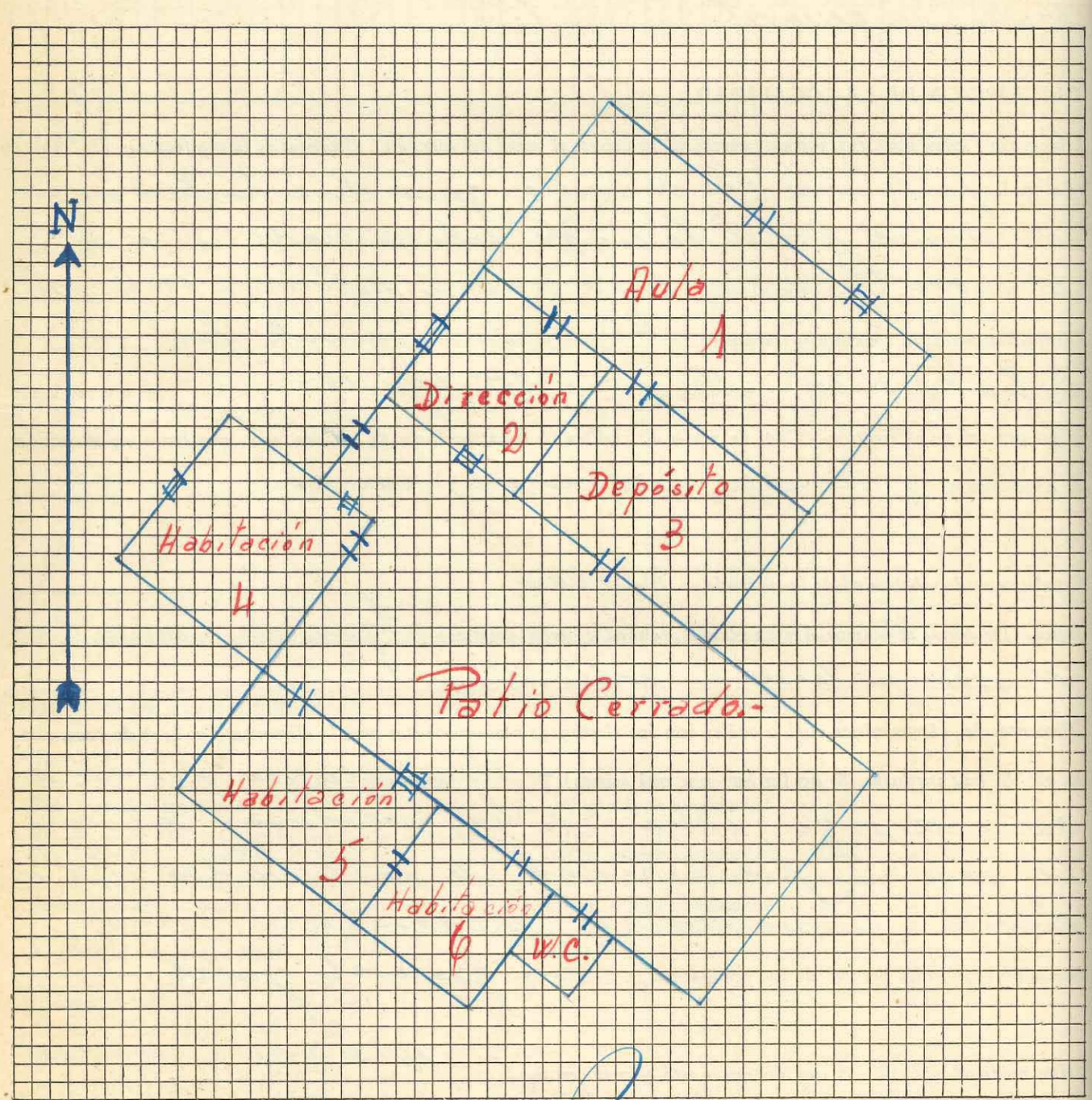

ESCALA: Cada lado de un cuadrado es igual ..... 1/2 ..... metro

Pilquiniyeo, 11 Octubre 11 de 19

ESCUELA N° 22 * RIO NEGRO *

ANTONIO A. P. FRANC
DIRECTOR

Fórm. 4862

República Argentina
Ministerio de Justicia e Instrucción Pública
CONSEJO NACIONAL DE EDUCACION

GUÍA ESCOLAR

Provincia ó Territorio RIO NEGRO *Escuela Nº* 23

Localidad ALLEN

Distancia (en kilómetros o cuadras, del puerto de escala o estación ferroviaria más próxima). De la estación Allen del F.C.S., cuatro cuadras.

Dirección postal Allen F.C.S.

Dirección telegráfica Allen

Vías y medios de llegar a la localidad a) desde Buenos Aires, b) desde la capital de la Provincia o Territorio (Consignar minuciosamente las diferentes jornadas que han de hacerse en ferrocarril, vapor automóvil, caballo, mula; lugares en que debe trasbordarse y comodidades que haya en los mismos, para el caso de pernoctar en ellos, etc., consignar los precios de transporte de todos los casos y también los de alojamiento por separado) De Buenos Aires viaje directo por F.C.S.-De Viedma en automóvil u ómnibus hasta Patagones, continuando por ferrocarril con combinación en Bahía Blanca.

Epoca del año en que es más conveniente viajar, con indicación de las causas En cualquier época.

Vías, medios y formas de remitir las cargas Por ferrocarril Sud.

Consignatario Director de Escuela Nº 23.

C.N. de E.-T. G.-Esp. 22283|C|933-T. 30.000

Itinerario gráfico del camino, desde la estación del ferrocarril o puerto más próximo, hasta la escuela, en escala

ESCALA: Cada lado de un cuadrado es igual..... metro



EDIFICIO DE LA ESCUELA

Número de aulas Cuatro

¿Hay comedor instalado? No *¿Hay dónde instalarlo?* Si se edifica en terre de la escuela.

¿Hay cocina? No *¿Hay dónde instalarla?* " " " " "

¿Tiene baños? No *¿Hay dónde instalarlos?* " " " " "

Propietario del edificio Consejo Nacional de Educación.

Alquiler mensual Ninguno

Fecha de iniciación y vencimiento del contrato --------

Población escolar del lugar

varones 3 a 5 años 62 *6 a 14 años* 241

mujeres 3 a 5 ,, 66 *6 a 14 ,,* 237

Estado general de nutrición de los alumnos Regular

Vestuario que debe proveerse (camisetas, pantalones, faldas, medias, zapatos, guardapolvos) Camisetas, pantalones, faldas, medias, zapatos, guardapolvos, delantales, ropa interior.

Enfermedades endémicas de la zona Tifoidea.

Enfermedades más comunes en los niños Escarlatina, difteria, coqueluche, sarampión, etc.

¿Tiene botiquín la escuela? No *Remedios más comunmente necesarios* Alcohol, agua, oxigenada, yodo, gasa, algodón, vendas, etc.

DESCRIPCION DE LA LOCALIDAD

Ubicación (sobre mar, río, arroyo, sierras, altura sobre el nivel del mar, etc., distancia de la vía férrea) En el Valle Superior de Rio Negro, a 256, 68 mts. sobre el nivel del mar; distante 500 mts. de la estación Allen del F.C.S.

Clima, temperatura máxima y mínima Máxima 38°, mínima 8° bajo 0°

Tipo general de edificación (Casa de material, casillas, y construcciones de madera, cinc, ranchería, construcción de adobe, paja) De material.

Condiciones de salubridad de la vivienda En general buena.

Agua. (De donde se obtiene el agua potable, calidad y otros detalles) De acequias de riego. Su calidad es mala.

Alimentación (Determinar cuál o cuáles son los elementos predominantes para la alimentación. Si es de vaca, oveja, etc. Si hay verduras. Si no las hay por qué causas) Con preferencia la carne de vaca; hay verduras y frutas en abundancia.

Situación económica general de los pobladores Regular.

¿Hay médico? Si *A qué distancia está el más cercano* En la localidad.

¿Hay farmacia? Si *A qué distancia está la más cercana* " "

¿Hay policía? Si Comisaría *¿Hay hotel, fonda o casa de pensión?* Si

¿Hay oficina de Correos? Si *¿Cuál es la más próxima?* ---

¿Hay telégrafo? Si *¿Cuál es la oficina más próxima?* ----

OCUPACION GENERAL DE LOS POBLADORES.

Ganadería: Especies de ganado; industrias derivadas; si se exporta y a dónde No hay industrias. No es zona ganadera

Agricultura: Clase de siembra o cultivo. Si se exporta y a dónde Frutales en general en gran escala.Los productos se exportan a la Capital Federal.

Minería: productos que se explotan - Industrias derivadas Cal,alabastro.Se exporta a la Capital Federal.

Nacionalidad de los pobladores (porcentaje aproximado) 40 % argentinos;extranjeros el 60 % predominando el elemento español e italiano.

CROQUIS DEL EDIFICIO OCUPADO POR LA ESCUELA EN ESCALA

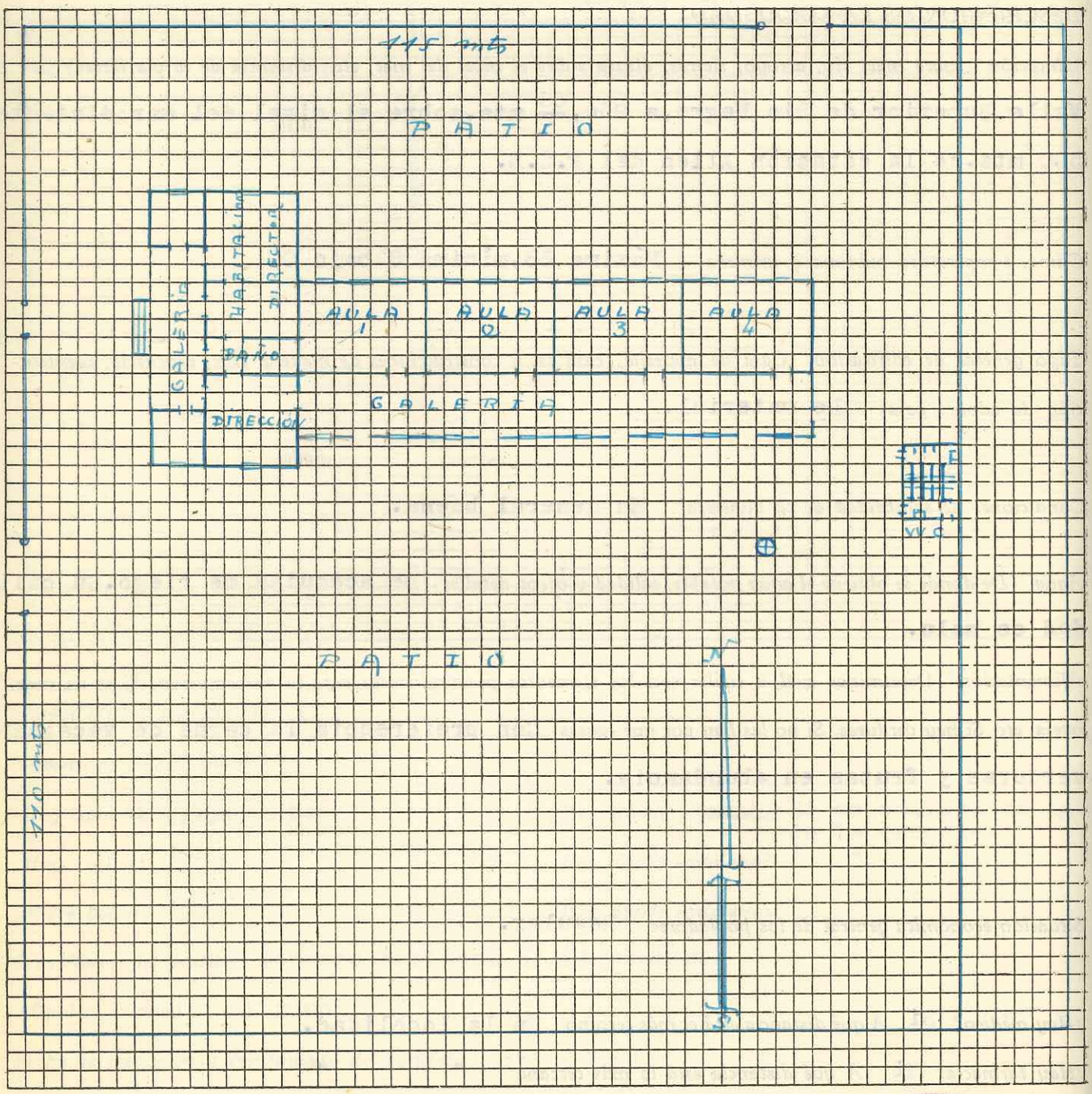

ESCALA: Cada lado de un cuadrado es igual..... metro

ESCUELA NACIONAL Nº 23

República Argentina
Ministerio de Justicia e Instrucción Pública
CONSEJO NACIONAL DE EDUCACION

GUÍA ESCOLAR

Provincia ó Territorio del Rio Negro *Escuela Nº* 24

Localidad Zanjón de Oyuela

Distancia (en kilómetros o cuadras, del puerto de escala o estación ferroviaria más próxima). 50 Kms.

Dirección postal Estafeta San Javier

Dirección telegráfica Viedma

Vías y medios de llegar a la localidad a) desde Buenos Aires, b) desde la capital de la Provincia o Territorio (Consignar minuciosamente las diferentes jornadas que han de hacerse en ferrocarril, vapor automóvil, caballo, mula; lugares en que debe trasbordarse y comodidades que haya en los mismos, para el caso de pernoctar en ellos, etc., consignar los precios de transporte de todos los casos y también los de alojamiento por separado)

El medio de locomoción más indicado es el ferrocarril del sud en combinación con el del Estado.
Desde Viedma hasta Zanjón de Oyuela puede viajarse en la mensajería - costo del pasaje $3.
El flete, para cargas es desde Viedma a la escuela de $2 los 10 Kgs.

Epoca del año en que es más conveniente viajar, con indicación de las causas cualquier época

Vías, medios y formas de remitir las cargas Por ferrocarril hasta Viedma
Desde Viedma hasta el local de la escuela en auto-camión

Consignatario Inspección Seccional 6ª

C.N. de E.-T. G.-Exp. 22283|C|935-T. 30.000

Itinerario gráfico del camino, desde la estación del ferrocarril o puerto más próximo, hasta la escuela, en escala

ESCALA: Cada lado de un cuadrado es igual a 5.000... metros

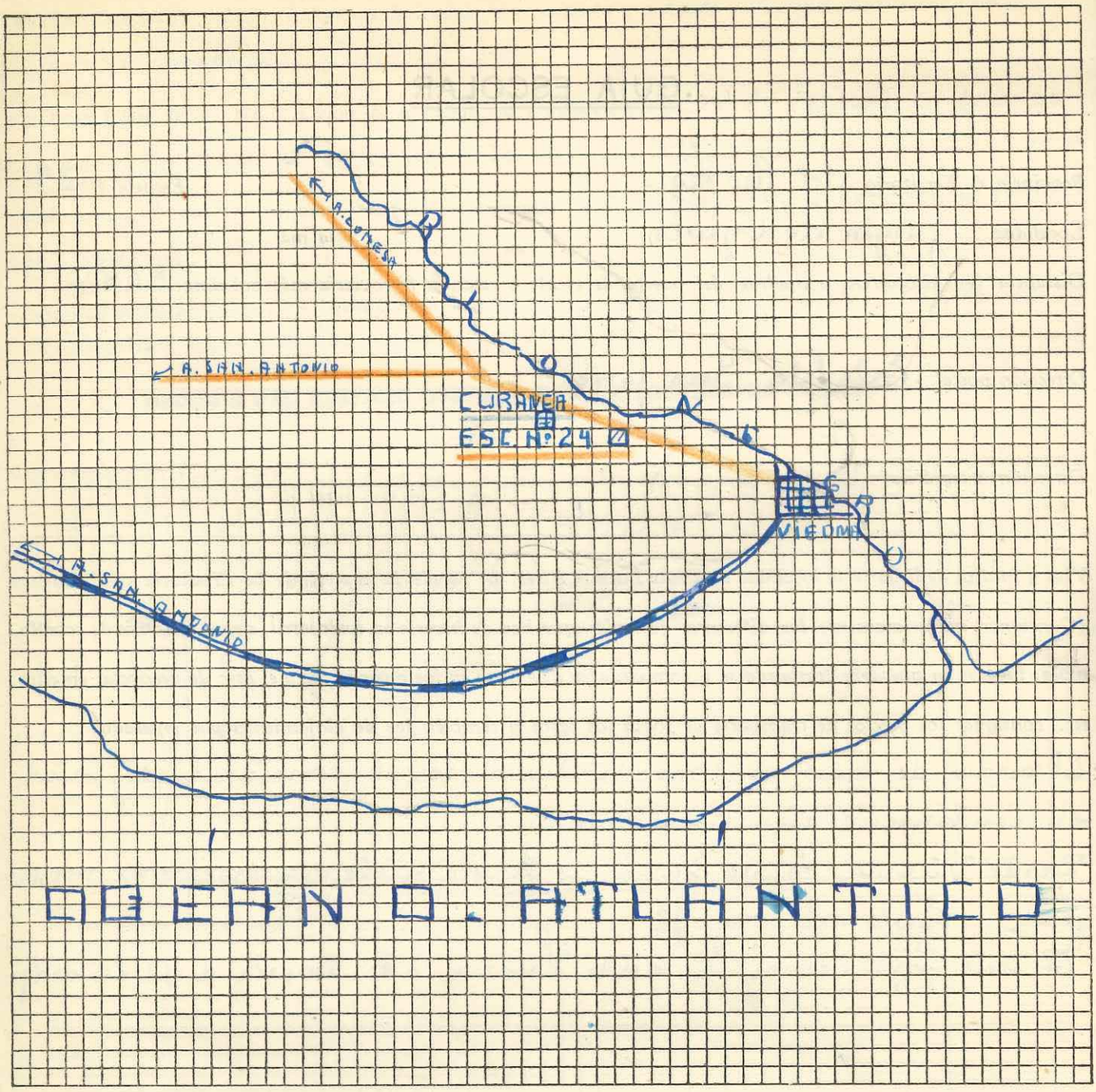

EDIFICIO DE LA ESCUELA

Número de aulas 2

¿Hay comedor instalado? si *¿Hay dónde instalarlo?* si

¿Hay cocina? si *¿Hay dónde instalarla?* si

¿Tiene baños? no *¿Hay dónde instalarlos?* si

Propietario del edificio Sr. Elias Deampo

Alquiler mensual $40

Fecha de iniciación y vencimiento del contrato Se alquila sin contrato

Población escolar del lugar

varones	*3 a 5 años*	*6 a 14 años*	
mujeres	*3 a 5 ,,*	*6 a 14 ,,*	

Estado general de nutrición de los alumnos Bueno

Vestuario que debe proveerse (camisetas, pantalones, faldas, medias, zapatos, guardapolvos) Equipos completos

Enfermedades endémicas de la zona Afecciones a la piel

Enfermedades más comunes en los niños

¿Tiene botiquín la escuela? no *Remedios más comunmente necesarios*

DESCRIPCION DE LA LOCALIDAD

Ubicación (sobre mar, río, arroyo, sierras, altura sobre el nivel del mar, etc., distancia de la vía férrea) Situada a dos Kms del Río Negro - Tierras llanas y bajas, cruzadas por profundos zanjones, los que podrían ser utilizados para dotar de riego a la zona. Expuesta a inundaciones por las crecidas periodicas del rio

Clima, temperatura máxima y mínima

Tipo general de edificación (Casa de material, casillas, y construcciones de madera, cinc, ranchería, construcción de adobe, paja) Construcciones de adobes

Condiciones de salubridad de la vivienda En general deficientes

Agua. (De donde se obtiene el agua potable, calidad y otros detalles) En general salobre

Alimentación (Determinar cuál o cuáles son los elementos predominantes para la alimentación. Si es de vaca, oveja, etc. Si hay verduras. Si no las hay por qué causas) Variada: carne de oveja verduras y frutas

Situación económica general de los pobladores Pobre

¿Hay médico? no *A qué distancia está el más cercano* 5.0 Kms.

¿Hay farmacia? no *A qué distancia está la más cercana* 5.0 Kms

¿Hay policía? Si *¿Hay hotel, fonda o casa de pensión?* no

¿Hay oficina de Correos? no *¿Cuál es la más próxima?* Estafeta Cubanea; dista 20 Kms

¿Hay telégrafo? no *¿Cuál es la oficina más próxima?* Viedma

OCUPACION GENERAL DE LOS POBLADORES.

Ganadería: Especies de ganado; industrias derivadas; si se exporta y a dónde Ganado lanar, se exporta a B. Blanca y Capital Federal

Agricultura: Clase de siembra o cultivo. Si se exporta y a dónde Forrages, cereales, fruticultura (en pequeña escala)

Minería: productos que se explotan - Industrias derivadas

Nacionalidad de los pobladores (porcentaje aproximado) El 90% son argentinos

CROQUIS DEL EDIFICIO OCUPADO POR LA ESCUELA EN ESCALA



ESCALA: Cada lado de un cuadrado es igual a 0.50 metro

ESCUELA NACIONAL Nº 24 * RIO NEGRO *

Edmundo Di Sarli

EDMUNDO DI SARLI — Dir.

C.N. de E.-T. G.-Exp. 22283|C|933-T. 30.000

Fórm. 4862

República Argentina
Ministerio de Justicia e Instrucción Pública
CONSEJO NACIONAL DE EDUCACION

GUÍA ESCOLAR

Provincia ó Territorio Río Negro *Escuela Nº* 25

Localidad Lamarque

Distancia (en kilómetros o cuadras, del puerto de escala o estación ferroviaria más próxima). 25 kms.

Dirección postal Lamarque (Río Negro)

Dirección telegráfica Lamarque

Vías y medios de llegar a la localidad a) desde Buenos Aires, b) desde la capital de la Provincia o Territorio (Consignar minuciosamente las diferentes jornadas que han de hacerse en ferrocarril, vapor automóvil, caballo, mula; lugares en que debe trasbordarse y comodidades que haya en los mismos, para el caso de pernoctar en ellos, etc., consignar los precios de transporte de todos los casos y también los de alojamiento por separado)

a) F.C. Sud - De Constitución a Choele Choel - Pasaje 1ª $37,90 - Camarote $8.= 20 horas de viaje.- De la Estación Ferroviaria al pueblo Choele Choel = $2 de auto - Auto hasta Lamarque, cruzando el brazo norte del Río Negro en balsa oficial, $ 10.- En caso de pernoctar en Choele Choel, hay varios hoteles a $ 5 diarios.-

b) De Viedma a Choele Choel, pasaje 1ª $ 31,60 - Camarote $8.= 14 horas de viaje = Algunos trenes tienen combinación en Bahía Blanca, otros no. ——

Epoca del año en que es más conveniente viajar, con indicación de las causas En verano es mejor, pero se puede viajar en cualquier epoca. -

Vías, medios y formas de remitir las cargas a la Estación Choele Choel del F.C. Sud - Después se conduce por camiones

Consignatario Director Escuela Nº 10 - Choele Choel

C.N. de E.-T. G.-Exp. 22283|C|933.-T. 30.000

Itinerario gráfico del camino, desde la estación del ferrocarril o puerto más próximo, hasta la escuela, en escala

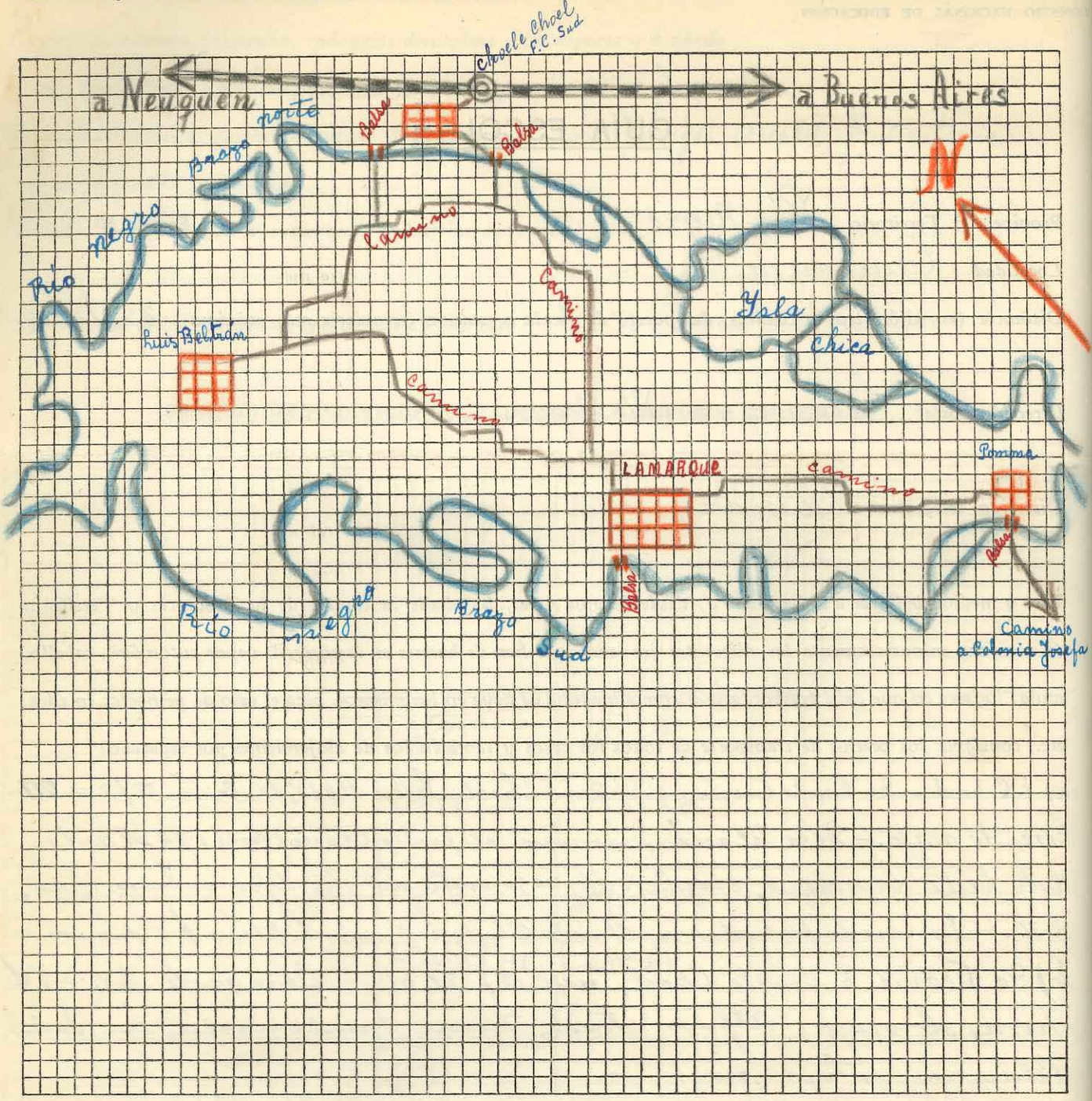

ESCALA: Cada lado de un cuadrado es igual..... metro

EDIFICIO DE LA ESCUELA

Número de aulas 4

¿Hay comedor instalado? no *¿Hay dónde instalarlo?* sí

¿Hay cocina? sí *¿Hay dónde instalarla?* sí

¿Tiene baños? sí *¿Hay dónde instalarlos?* .....

Propietario del edificio Consejo nacional de Educación

Alquiler mensual —

Fecha de iniciación y vencimiento del contrato —

Población escolar del lugar

varones 3 a 5 años	42	*6 a 14 años*	83
mujeres 3 a 5 ,,	45	*6 a 14 ,,*	92

Estado general de nutrición de los alumnos El 45 % es deficiente

Vestuario que debe proveerse (camisetas, pantalones, faldas, medias, zapatos, guardapolvos) 56 de cada uno

Enfermedades endémicas de la zona Gripe

Enfermedades más comunes en los niños Tos convulsiva. - Granos. -

¿Tiene botiquín la escuela? no Remedios más comunmente necesarios Alcohol - Agua oxigenata - Iodo - Arnica - Algodón, gasa, vendas,

DESCRIPCION DE LA LOCALIDAD

Ubicación (sobre mar, río, arroyo, sierras, altura sobre el nivel del mar, etc., distancia de la vía férrea) Sobre la margen izquierda del brazo Sur del Río Negro - 200 mts sobre el nivel del mar - A 25 Kilometros dela vía férrea.

Clima, temperatura máxima y mínima Benigno - Máxima 38° - Mínima 5° bajo cero (centígrados)

Tipo general de edificación (Casa de material, casillas, y construcciones de madera, cinc, ranchería, construcción de adobe, paja) La mayoría son de material cocido -

Condiciones de salubridad de la vivienda Deficientes

Agua. (De donde se obtiene el agua potable, calidad y otros detalles) Pozo y molino de viento - El agua es buena -

Alimentación (Determinar cuál o cuáles son los elementos predominantes para la alimentación. Si es de vaca, oveja, etc. Si hay verduras. Si no las hay por qué causas) Carne de oveja y vaca Hay verdura en toda época del año.

Situación económica general de los pobladores El 40 % son pobres - El 30 % hogares modestos - El 30 % pudientes -

¿Hay médico? No A qué distancia está el más cercano 20 Kilómetros

¿Hay farmacia? Sí A qué distancia está la más cercana 4 cuadras

Hay sala de Primeros Auxilios. Médico y Dentista vienen de Chole Chole los martes y jueves.

¿Hay policía? Sí ¿Hay hotel, fonda o casa de pensión? Sí

¿Hay oficina de Correos? Sí ¿Cuál es la más próxima? Lamarque

¿Hay telégrafo? Sí ¿Cuál es la oficina más próxima? Lamarque

OCUPACION GENERAL DE LOS POBLADORES.

Ganadería: Especies de ganado; industrias derivadas; si se exporta y a dónde Vacuno y caballar - Carnicerías - Abejas - Apicultura - al interior del territorio y Bs Aires

Agricultura: Clase de siembra o cultivo. Si se exporta y a dónde Alfalfa, frutales y cereales. a Bahía Blanca y Buenos Aires -

Minería: productos que se explotan - Industrias derivadas Ninguna

Nacionalidad de los pobladores (porcentaje aproximado) 60% argentinos - 20% españ. e ital. - 20% varios

CROQUIS DEL EDIFICIO OCUPADO POR LA ESCUELA EN ESCALA

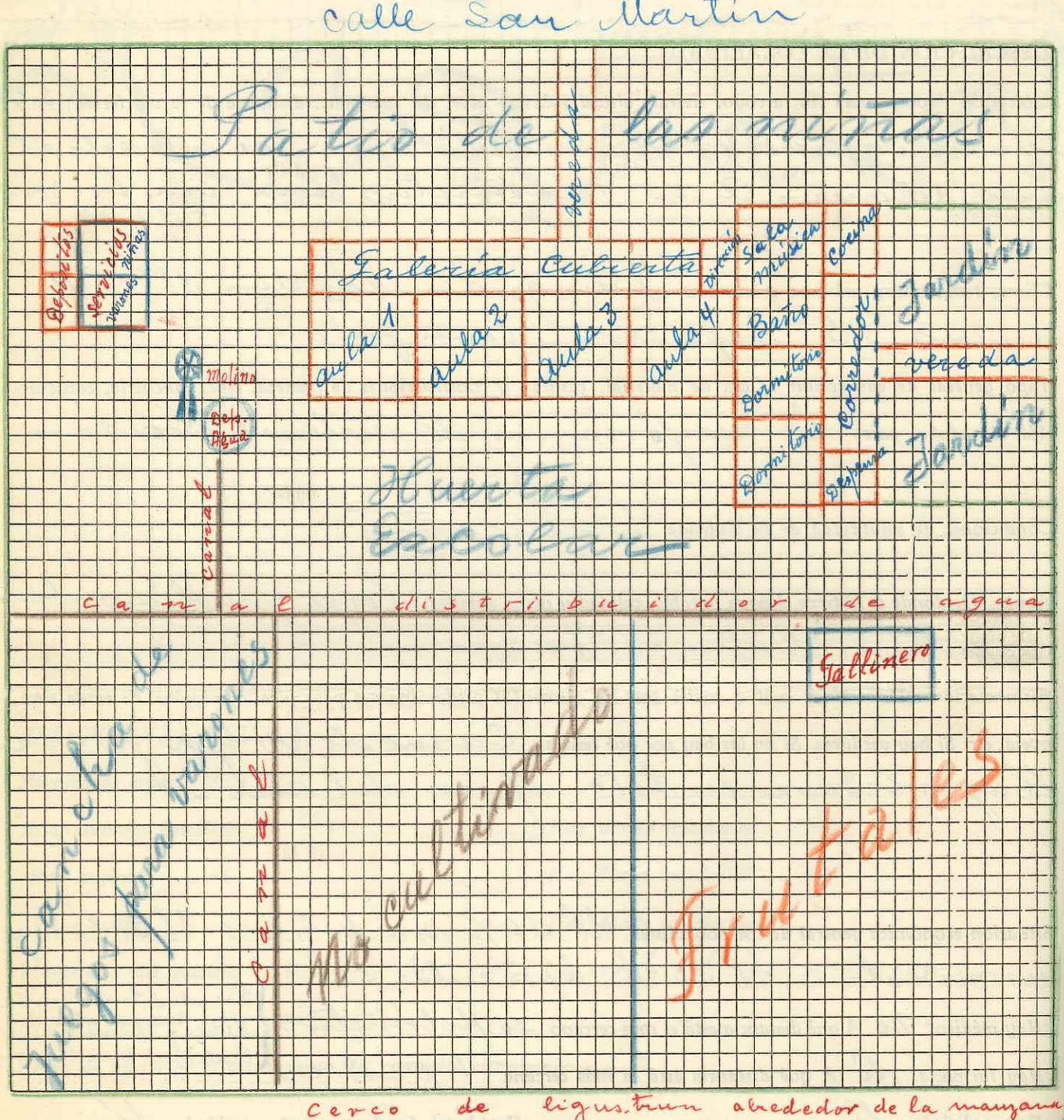

ESCALA: Cada lado de un cuadrado es igual a 10 metros

Calle Dr. Molina

C.N. de E.-T. G.-Exp. 22283|C|938-T. 30.000

JOSÉ HERRERA JUÁREZ

Fórm. 4862

República Argentina
Ministerio de Justicia e Instrucción Pública
CONSEJO NACIONAL DE EDUCACION

GUÍA ESCOLAR

Provincia ó Territorio Río Negro *Escuela Nº* 26

Localidad Sierra Colorada

Distancia (en kilómetros o cuadras, del puerto de escala o estación ferroviaria más próxima). 3 Cuadras

Dirección postal Estación Sierra Colorada

Dirección telegráfica Estación Sierra Colorada

Vías y medios de llegar a la localidad a) desde Buenos Aires, b) desde la capital de la Provincia o Territorio (Consignar minuciosamente las diferentes jornadas que han de hacerse en ferrocarril, vapor automóvil, caballo, mula; lugares en que debe trasbordarse y comodidades que haya en los mismos, para el caso de pernoctar en ellos, etc., consignar los precios de transporte de todos los casos y también los de alojamiento por separado)

Desde Buenos Aires o la Capital del Territorio directamente por ferrocarril, sin escalas. 30 y 41 horas de duración respectivamente

Epoca del año en que es más conveniente viajar, con indicación de las causas Cualquier época

Vías, medios y formas de remitir las cargas Por vapor hasta San Antonio Oeste y ferrocarril del Estado, O directamente por ferrocarril combinando con el Sud.-

Consignatario Director de la Escuela.-

C.N. de E.-T. G.-Exp. 22283|C|938-T. 30.000

Itinerario gráfico del camino, desde la estación del ferrocarril o puerto más próximo, hasta la escuela, en escala

ESCALA: Cada lado de un cuadrado es igual a 4 metros

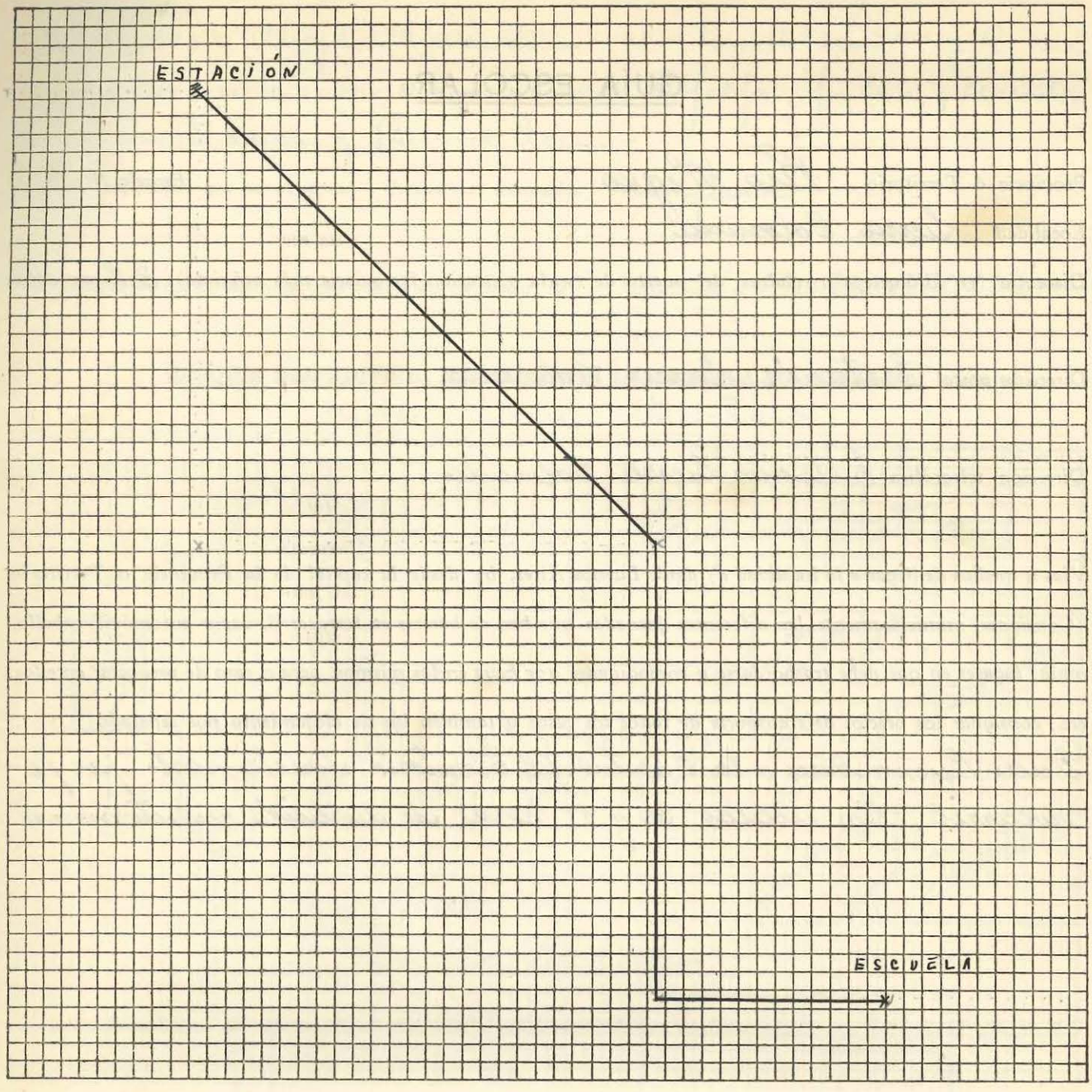

EDIFICIO DE LA ESCUELA

Número de aulas 2

¿Hay comedor instalado? Si *¿Hay dónde instalarlo?* —

¿Hay cocina? Si *¿Hay dónde instalarla?* —

¿Tiene baños? Particular *¿Hay dónde instalarlos?* Si

Propietario del edificio Martín Alberdi

Alquiler mensual Cien pesos

Fecha de iniciación y vencimiento del contrato 16 Octubre 1940 a 1945.- Renovado por el H. C. N. de E. con opción a 5 años

Población escolar del lugar

varones 3 a 5 años	36 Aprox.	- 6 a 14 años	53
mujeres 3 a 5 „	45	„ 6 a 14 „	73

Estado general de nutrición de los alumnos En general deficiente - La C.S. de Ayuda Escolar solventa algo esta situación

Vestuario que debe proveerse (camisetas, pantalones, faldas, medias, zapatos, guardapolvos) Todos los mencionados, debiendo agregarse tricotas

Enfermedades endémicas de la zona Tos y resfrios

Enfermedades más comunes en los niños Sarampión, tos convulsa y defteria

¿Tiene botiquín la escuela? No. — Remedios más comunmente necesarios Alcohol vendas iodo y otros de primeros auxilios. -

DESCRIPCION DE LA LOCALIDAD

Ubicación (sobre mar, río, arroyo, sierras, altura sobre el nivel del mar, etc., distancia de la vía férrea) Al pié de las Sierras de su nombre. - 625 metros sobre nivel del mar 3 cuadras de la estación y 150 metros de la vía ferrea

Clima, temperatura máxima y mínima En verano, la máxima alcanza a 32° la mínima entre - 8° y - 10°, Meses de Junio y Julio. Dias excepcionales llega a - 15°

Tipo general de edificación (Casa de material, casillas, y construcciones de madera, cinc, ranchería, construcción de adobe, paja) Predomina la construcción de adobe y cinc. - El único edificio de material es la Sub- Comisaria

Condiciones de salubridad de la vivienda Malas

Agua. (De donde se obtiene el agua potable, calidad y otros detalles) Se extrae de pozos a 14 metros de profundidad. - Es potable

Alimentación (Determinar cuál o cuáles son los elementos predominantes para la alimentación. Si es de vaca, oveja, etc. Si hay verduras. Si no las hay por qué causas) Carne de oveja y potro. No hay verduras por falta de agua y esterilidad del terreno

Situación económica general de los pobladores Entre los pobladores predomina el indio siendo, en general mala su situación económica. -

¿Hay médico? No A qué distancia está el más cercano 50 Km.

¿Hay farmacia? No A qué distancia está la más cercana 50 Km.

¿Hay policía? Si ¿Hay hotel, fonda o casa de pensión? Si

¿Hay oficina de Correos? Si ¿Cuál es la más próxima? —

¿Hay telégrafo? Si ¿Cuál es la oficina más próxima? —

OCUPACION GENERAL DE LOS POBLADORES.

Ganadería: Especies de ganado; industrias derivadas; si se exporta y a dónde Ovino, producción de lana que se exporta

Agricultura: Clase de siembra o cultivo. Si se exporta y a dónde No hay

Minería: productos que se explotan - Industrias derivadas No hay

Nacionalidad de los pobladores (porcentaje aproximado) Extranjeros 25% Argentinos 75%

CROQUIS DEL EDIFICIO OCUPADO POR LA ESCUELA EN ESCALA

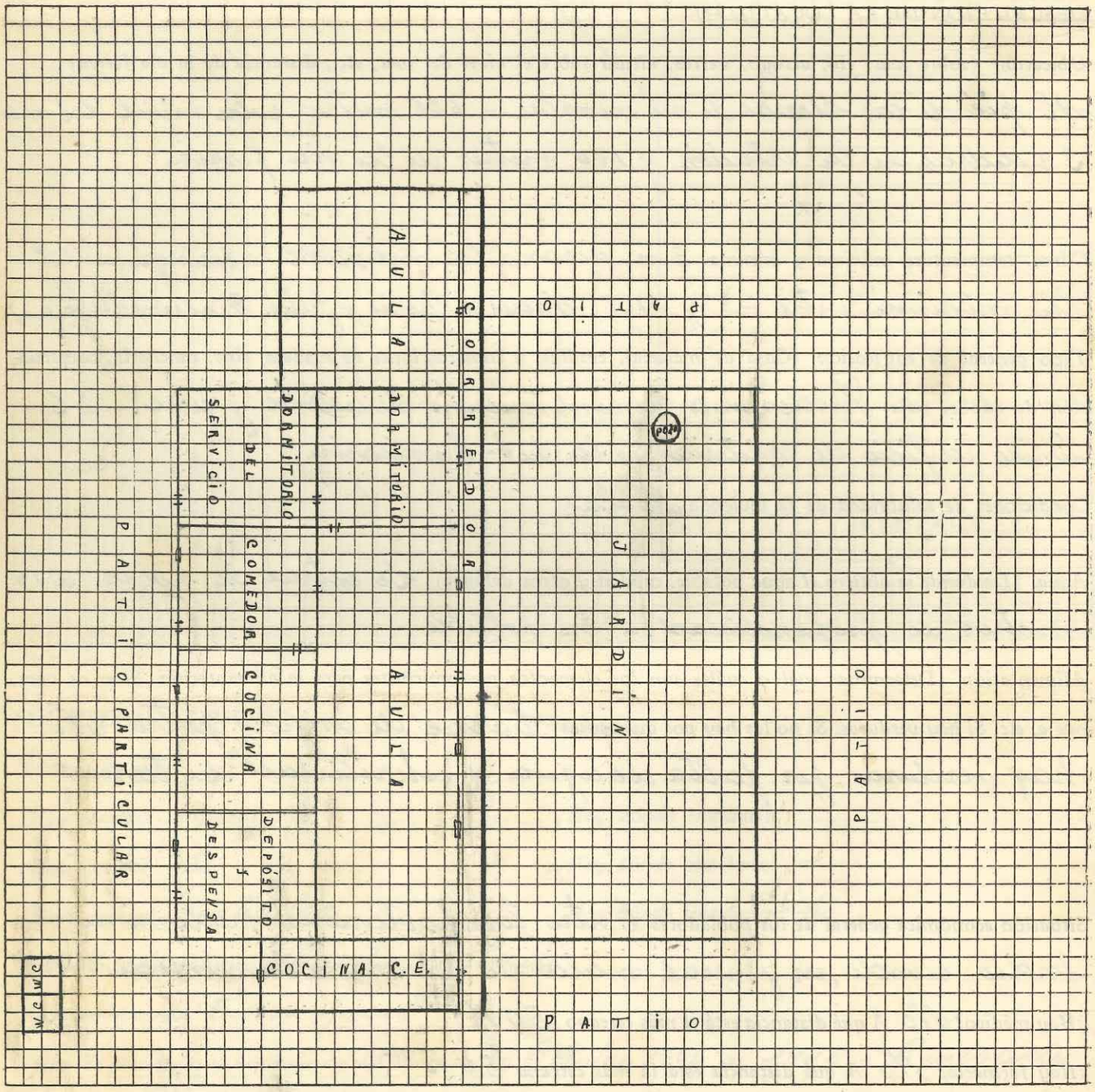

ESCALA: Cada lado de un cuadrado es igual a 0,66 metro

ESCUELA Nº 28 - EST. SIERRA COLORADA - R. N.

Ramón Puig

Fórm. 4862

República Argentina
Ministerio de Justicia e Instrucción Pública
CONSEJO NACIONAL DE EDUCACION

ESCUELA NACIONAL No. 27 RIO NEGRO

GUÍA ESCOLAR

Provincia ó Territorio de Río Negro *Escuela Nº* 27

Localidad Chacras Este de Allen

Distancia (en kilómetros o cuadras, del puerto de escala o estación ferroviaria más próxima). Queda hacia el E. a 3.5 Km. = 3.500 metros.

Dirección postal Allen F. C. Sud.

Dirección telegráfica Allen F. C. Sud.

Vías y medios de llegar a la localidad a) desde Buenos Aires, b) desde la capital de la Provincia o Territorio (Consignar minuciosamente las diferentes jornadas que han de hacerse en ferrocarril, vapor automóvil, caballo, mula; lugares en que debe trasbordarse y comodidades que haya en los mismos, para el caso de pernoctar en ellos, etc., consignar los precios de transporte de todos los casos y también los de alojamiento por separado) Desde Buenos Aires debe hacerse el viaje en tren hasta el pueblo de Allen, donde hay hoteles, automóviles y changadores en el caso de pernoctar en ésta; se puede bajar en Contralmirante Martín Guerrico, siempre que haya quien espere al viajero; desde Allen cobra el auto de alquiler $ 5.- por viaje hasta esta Escuela y el changador un precio convencional. El alojamiento cuesta por día en Allen, de 3 a 5 pesos. El viaje dura de Buenos Aires a ésta: más o menos de 24 a 25 horas: es decir un día y una noche de tren.

Epoca del año en que es más conveniente viajar, con indicación de las causas En verano, otoño y prima vera por disfrutar de buena temperatura; en invierno es un poco desagradable.

Vías, medios y formas de remitir las cargas Es conveniente remitirlas hasta Allen (1.172 Km.) y no a Cte Martín Guerrico F.C.S (1.164 Km.) por que en la 2ª no hay camiones changadores y en Allen hay toda clase de medios y comodidades.

Consignatario Ramón Everardo Drozco Director de la Escuela Nº 23 Allen F.C.S.

C.N. de E.-T. G.-Exp. 22283|C|938-T. 30.000

Itinerario gráfico del camino, desde la estación del ferrocarril o puerto más próximo, hasta la escuela, en escala

ESCALA: Cada lado de un cuadrado es igual a 200 metros

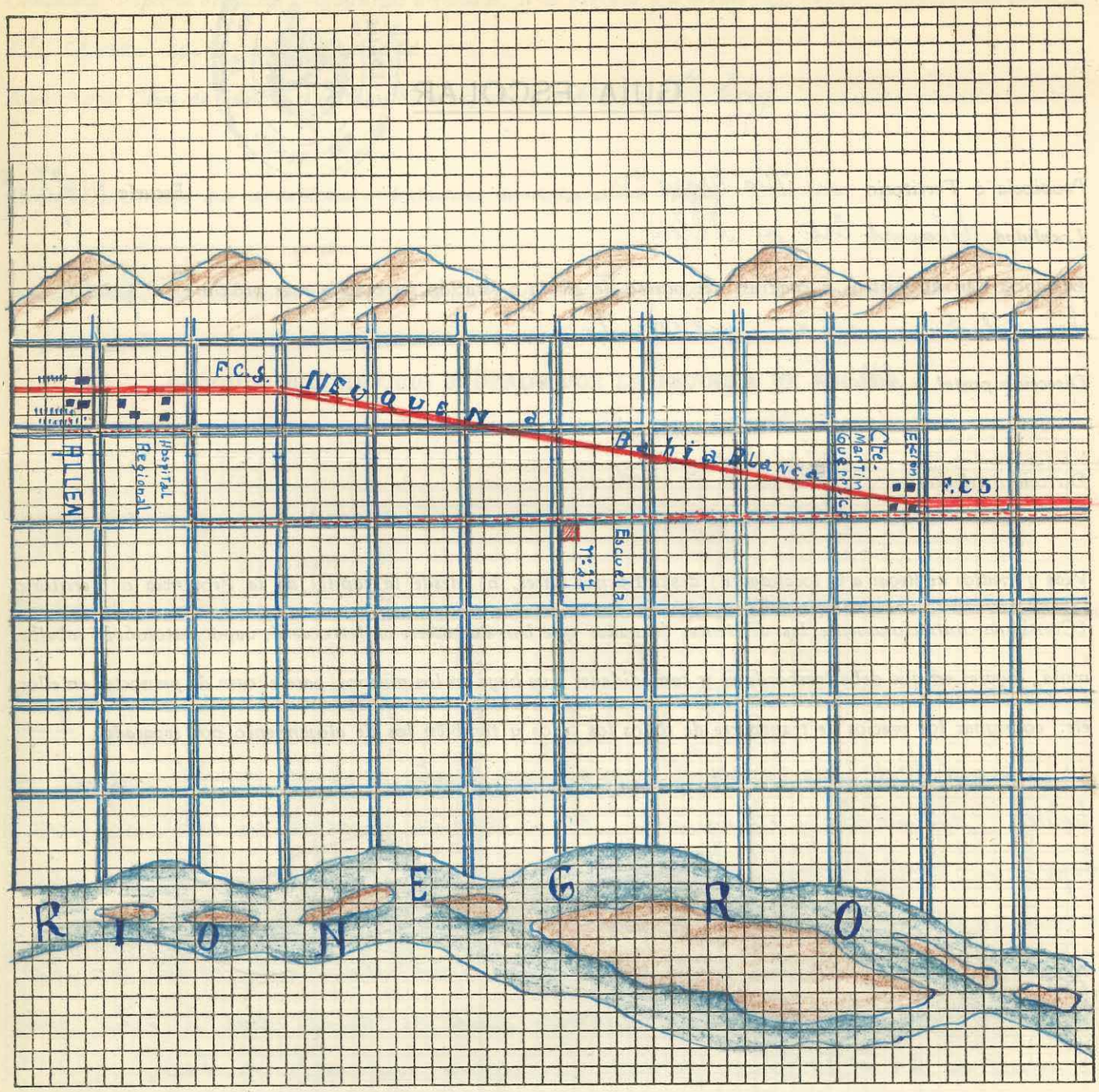

EDIFICIO DE LA ESCUELA

Número de aulas 2

¿Hay comedor instalado? no *¿Hay dónde instalarlo?* Sí, en el terreno adyacente.

¿Hay cocina? no *¿Hay dónde instalarla?* Sí " "

¿Tiene baños? no *¿Hay dónde instalarlos?* Sí " "

Propietario del edificio Sr. Benito Huerta

Alquiler mensual $ 6.4 00/100

Fecha de iniciación y vencimiento del contrato 1º de Mayo 1.934. terminó el 1º de Mayo de 1.936 con opción a dos años. El propietario exige un alquiler mensual de $90, sin mejoras en el edificio y de 120$ con algunas. Sin esas condiciones, el dice, no renueva el contrato.

Población escolar del lugar

varones 3 a 5 años	8	*6 a 14 años*	35
mujeres 3 a 5 ,,	9	*6 a 14 ,,*	45

Estado general de nutrición de los alumnos En general es muy bueno, bueno, regular y también estado de desnutrición, éstos son los menos.

Vestuario que debe proveerse (camisetas, pantalones, faldas, medias, zapatos, guardapolvos) Se necesitan ropas de abrigo para 16 vs. (de 6 a 14 años) y 27 mjs de (6 a 14 años).

Enfermedades endémicas de la zona En algunas épocas el tifus, las gripes, oftalmias.

Enfermedades más comunes en los niños Sarampión, escarlatina, tos convulsa, erupciones cutáneas, sarna.

¿Tiene botiquín la escuela? no tiene *Remedios más comunmente necesarios* alcohol, tintura de yodo, agua oxigenada, gasas y vendas; algún líquido anti ofídico - éter.

DESCRIPCION DE LA LOCALIDAD

Ubicación (sobre mar, río, arroyo, sierras, altura sobre el nivel del mar, etc., distancia de la vía férrea) Limitada al N. por las vardas del Valle; al E. Ete Gral Roca; al S. el Río Negro y al O. Allen. Es un trozo del Valle Superior de Río Negro; está situada en la margen izquierda del Río; pasa la línea férrea al pie de las vardas.

Clima, temperatura máxima y mínima Clima sano, de verano corto, temperatura máxima 43º. Otoño fresco; Invierno largo y frío en ciertos años; temperatura mínima 7º a 11º bajo cero. Llueve poco, corren fuertes vientos del S.O.

Tipo general de edificación (Casa de material, casillas, y construcciones de madera, cinc, ranchería, construcción de adobe, paja) Varía desde la edificación con material cocido y construcciones de cinc, adobes, rancherías, paja y barro.

Condiciones de salubridad de la vivienda Las hay de muy buenas, buenas, regulares y muy malas.

Agua. (De donde se obtiene el agua potable, calidad y otros detalles) Durante 9 meses, del agua que corre por las acequias, durante la cortada del agua, se obtiene de pozos, o se acarrea en tanques desde el Río Negro.

Alimentación (Determinar cuál o cuáles son los elementos predominantes para la alimentación. Si es de vaca, oveja, etc. Si hay verduras. Si no las hay por qué causas) El sistema de alimentación es mixto: verduras, legumbres, frutas, carne de vaca, oveja, cerdo, aves, conejos, pájaros etc. según gustos y costumbres.

Situación económica general de los pobladores En general el elemento extranjero y de procedencia extranjera goza de buena posición, el elemento nativo es desordenado y vive en un estado económico precario y de privaciones.

¿Hay médico? no *A qué distancia está el más cercano* a 7 Km. en Allen.

¿Hay farmacia? no *A qué distancia está la más cercana* a 7 Km. en Allen.

¿Hay policía? Hay un Destacamento de Policía a 3.5 Km. *¿Hay hotel, fonda o casa de pensión?* no hay.

¿Hay oficina de Correos? Sí *¿Cuál es la más próxima?* Estación Ete. Martín Guerrico.

¿Hay telégrafo? Sí *¿Cuál es la oficina más próxima?* Una particular a 3.5 Km. en Estación F.C.S. y en Allen la Oficina de Correos y Telégrafos.

OCUPACION GENERAL DE LOS POBLADORES.

Ganadería: Especies de ganado; industrias derivadas; si se exporta y a dónde Hay en la localidad solamente un gran establecimiento ganadero. los chacareros crían ganado para sus necesidades.

Agricultura: Clase de siembra o cultivo. Si se exporta y a dónde Se cultiva alfalfa y se exporta a los mercados de Buenos Aires: Arvejas, porotos, cereales, cebada, maíz.

Minería: productos que se explotan - Industrias derivadas Se explota el yeso y alabastro en gran escala; la cal, pedregullo, y arena en menor escala.

Nacionalidad de los pobladores (porcentaje aproximado) Españoles, Italianos, alemanes. En general el elemento europeo.

CROQUIS DEL EDIFICIO OCUPADO POR LA ESCUELA EN ESCALA



ESCALA: Cada lado de un cuadrado es igual...1..... metro

Haydée C. Fernández
Maestra de grado.

Adonai Ramírez
Director
Mayo 28 de 1941

ESCUELA NACIONAL Nº 2 RIO NEGRO

C.N. de E.-T. G.-Exp. 22283|C|938-T. 30.000

Fórm. 1862

República Argentina
Ministerio de Justicia e Instrucción Pública
CONSEJO NACIONAL DE EDUCACION

GUÍA ESCOLAR

Provincia ó Territorio Rio Negro *Escuela Nº* 28

Localidad Cañadón Comallo

Distancia (en kilómetros o cuadras, del puerto de escala o estación ferroviaria más próxima). 12 Kls. Estación Comallo

Dirección postal Escuela Nº 28 Comallo Rio Negro

Dirección telegráfica Escuela Nº 28 Comallo Rio Negro

Vías y medios de llegar a la localidad a) desde Buenos Aires, b) desde la capital de la Provincia o Territorio (Consignar minuciosamente las diferentes jornadas que han de hacerse en ferrocarril, vapor automóvil, caballo, mula; lugares en que debe trasbordarse y comodidades que haya en los mismos, para el caso de pernoctar en ellos, etc., consignar los precios de transporte de todos los casos y también los de alojamiento por separado)

Por FCS hasta Patagones continuar por FCE hasta Comallo
El pasaje desde la Capital Federal hasta Comallo vale $113.30 más 15$ para gastos de alimentacion.
En la Estacion Comallo hay hoteles y fondas que cobran de 4.50 a 5$ diarios
Desde la estacion hasta la escuela se va en automovil que cobran 10$ por viaje
Se emplean dos dias de viaje desde Buenos Aires.

Epoca del año en que es más conveniente viajar, con indicación de las causas En verano por el mejor estado de los caminos

Vías, medios y formas de remitir las cargas Por F.C. hasta Comallo

Consignatario Nicolas Galica Director Esc Nº 73 Comallo

C.N. de E.-T. G.-Exp. 22283|C|938-T. 30.000

Itinerario gráfico del camino, desde la estación del ferrocarril o puerto más próximo, hasta la escuela, en escala

ESCALA: Cada lado de un cuadrado es igual..... metro

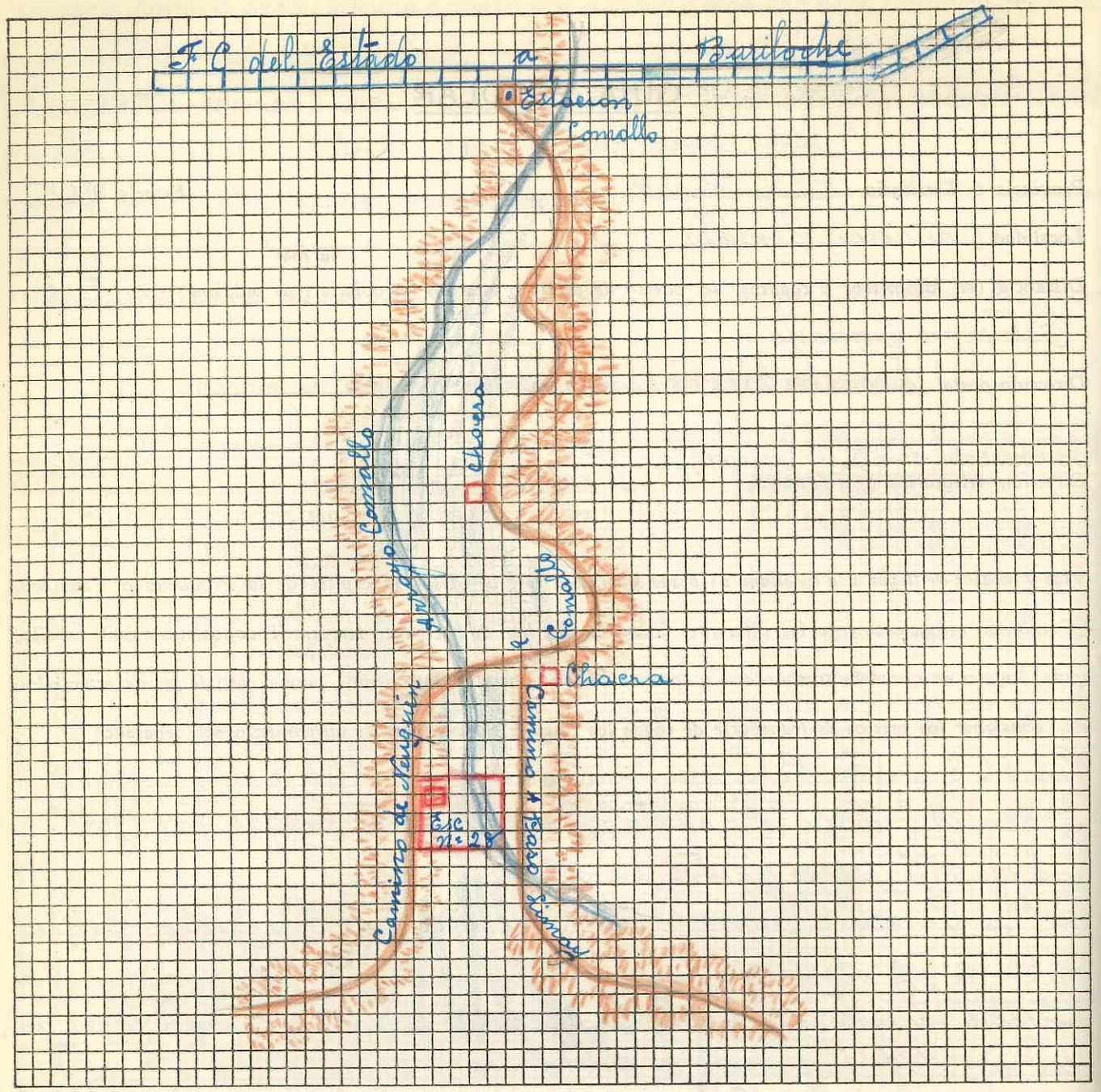

EDIFICIO DE LA ESCUELA

Número de aulas 1

¿Hay comedor instalado? Si *¿Hay dónde instalarlo?* .....

¿Hay cocina? Si *¿Hay dónde instalarla?* .....

¿Tiene baños? ..... *¿Hay dónde instalarlos?* .....

Propietario del edificio Consejo Nacional de Educación

Alquiler mensual -

Fecha de iniciación y vencimiento del contrato -

Población escolar del lugar

varones 3 a 5 años	8	*6 a 14 años*	29
mujeres 3 a 5 ,,	6	*6 a 14 ,,*	33

Estado general de nutrición de los alumnos Regular

Vestuario que debe proveerse (camisetas, pantalones, faldas, medias, zapatos, guardapolvos) camisetas pantalones vestidos medias tricotas zapatos y guardapolvos.

Enfermedades endémicas de la zona Erupción cutánea

Enfermedades más comunes en los niños tos dolor de garganta

¿Tiene botiquín la escuela? No *Remedios más comunmente necesarios* alcohol agua oxigenada, yodo algodon

DESCRIPCION DE LA LOCALIDAD

Ubicación (sobre mar, río, arroyo, sierras, altura sobre el nivel del mar, etc., distancia de la vía férrea) Aspecto serrano; un valle regado por el arroyo Comallo a 782 m sobre el nivel del mar.

Clima, temperatura máxima y mínima En verano llega a marcar de 35° a 40° y en invierno baja hasta 15° bajo cero.

Tipo general de edificación (Casa de material, casillas, y construcciones de madera, cinc, ranchería, construcción de adobe, paja) Casas de material y construcciones de adobe y cinc.

Condiciones de salubridad de la vivienda

Agua. (De donde se obtiene el agua potable, calidad y otros detalles) de pozo y algo salobre

Alimentación (Determinar cuál o cuáles son los elementos predominantes para la alimentación. Si es de vaca, oveja, etc. Si hay verduras. Si no las hay por qué causas) Carne de oveja, cabra y escasas legumbres.

Situación económica general de los pobladores En su casi totalidad pobres

¿Hay médico? Si *A qué distancia está el más cercano* a 12 Kms de la Escuela en Est Comallo

¿Hay farmacia? Si *A qué distancia está la más cercana*

¿Hay policía? En la Estación Comallo *¿Hay hotel, fonda o casa de pensión?* En Comallo

¿Hay oficina de Correos? Si *¿Cuál es la más próxima?* a 12 Kms en Comallo

¿Hay telégrafo? Si *¿Cuál es la oficina más próxima?* En Este Comallo

OCUPACION GENERAL DE LOS POBLADORES.

Ganadería: Especies de ganado; industrias derivadas; si se exporta y a dónde Hacendados dedicados a la cria de ovejas y cabras.

Agricultura: Clase de siembra o cultivo. Si se exporta y a dónde Se cosecha alfalfa, trigo y algunas legumbres en verano

Minería: productos que se explotan - Industrias derivadas —

Nacionalidad de los pobladores (porcentaje aproximado) La generalidad son aborigenes y chil

CROQUIS DEL EDIFICIO OCUPADO POR LA ESCUELA EN ESCALA

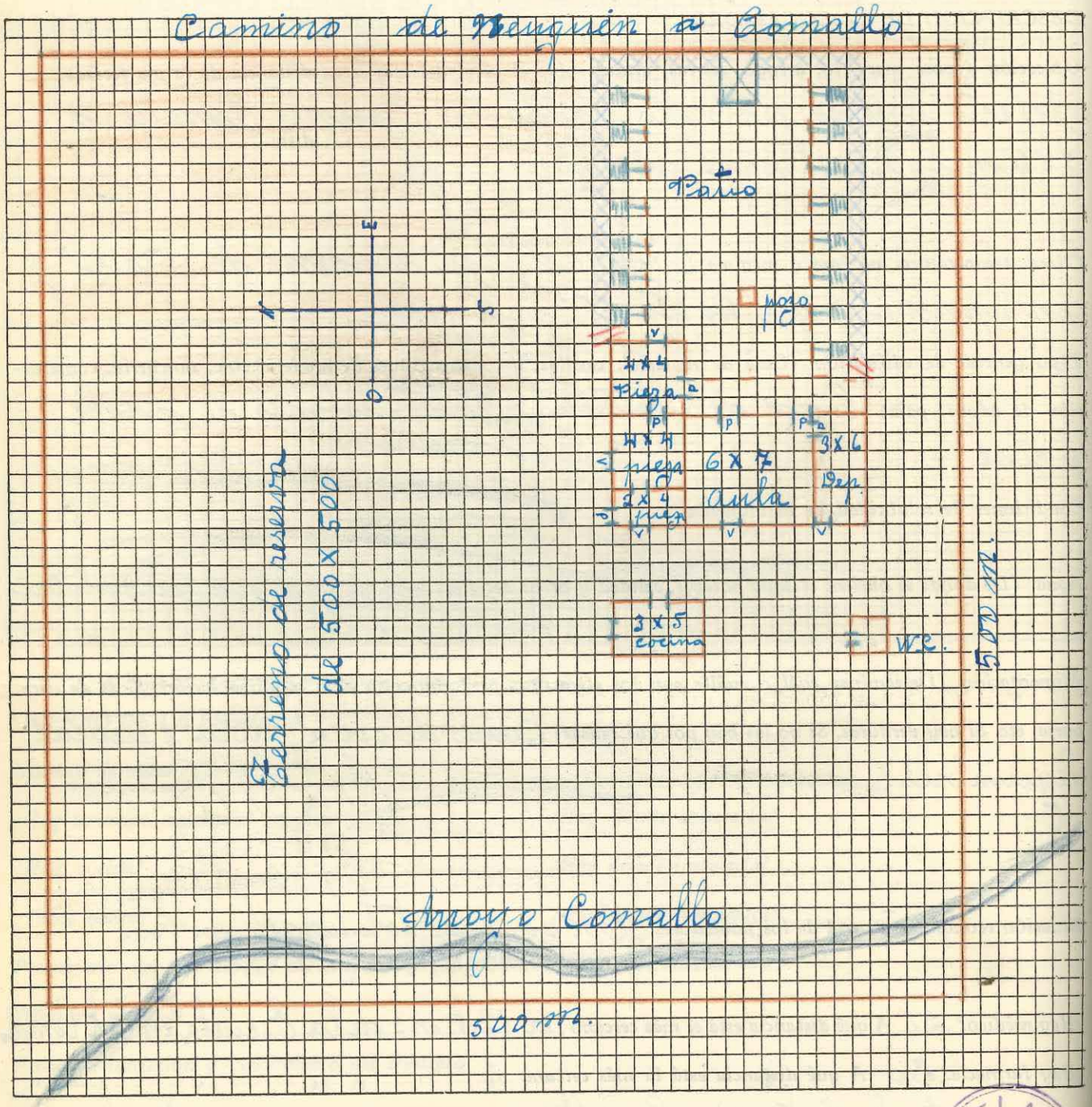

ESCALA: Cada lado de un cuadrado es igual..... metro

Demofila O. Velázquez
Directora
Demofila Olga Velázquez

ESCUELA Nº 28 RIO NEGRO

C.N. de E.-T. G.-Exp. 2228|C|936-T. 30.000

Fórm. 4862

República Argentina
Ministerio de Justicia e Instrucción Pública
CONSEJO NACIONAL DE EDUCACION

GUÍA ESCOLAR

Provincia ó Territorio Río Negro *Escuela Nº* 29.-

Localidad Norquincó

Distancia (en kilómetros o cuadras, del puerto de escala o estación ferroviaria más próxima). 4 Kilómetros.-

Dirección postal Norquincó (Río Negro) F.C. del Estado.-

Dirección telegráfica Norquincó (Río Negro) F.C. del Estado.-

Vías y medios de llegar a la localidad a) desde Buenos Aires, b) desde la capital de la Provincia o Territorio (Consignar minuciosamente las diferentes jornadas que han de hacerse en ferrocarril, vapor automóvil, caballo, mula; lugares en que debe trasbordarse y comodidades que haya en los mismos, para el caso de pernoctar en ellos, etc., consignar los precios de transporte de todos los casos y también los de alojamiento por separado) a) El viaje desde Buenos Aires a esta localidad se hace directamente por ferrocarril del Sud en combinación con las líneas del Estado al lago Nahuel Huapí, en la siguiente forma: Desde Plaza Constitución a estación Ingeniero Jacobacci, del Estado, en donde debe trasbordarse para tomar el ramal en construcción a Esquel (Chubut), el cual pasa por esta localidad. Hay dos trenes semanales, y dura el viaje menos de 48 horas. Desde Ing. Jacobacci a Esquel, hay también líneas de automóviles que pasan por la localidad y viajan en combinación con los trenes y reciben pasajes oficiales.- En la localidad hay hoteles que cobran $6.= diarios.-
b) En el viaje desde Buenos Aires se pasa por Viedma, capital del Territorio.-

Epoca del año en que es más conveniente viajar, con indicación de las causas Se puede viajar sin dificultad en cualquier época del año, siendo más penoso en invierno.-

Vías, medios y formas de remitir las cargas Las cargas deben remitirse directamente a esta localidad por ferrocarril del Sud en combinación con el Estado, a estación Norquincó del ramal en construcción a Esquel (Chubut).-

Consignatario No hay.- Hacerlo a nombre del Director Escuela Nº 29 de Río Negro.
Norquincó

C.N. de E.-T. G.-Exp. 22283|C|933-T. 30.000

Itinerario gráfico del camino, desde la estación del ferrocarril o puerto más próximo, hasta la escuela, en escala

ESCALA: Cada lado de un cuadrado es igual a 200 metros.

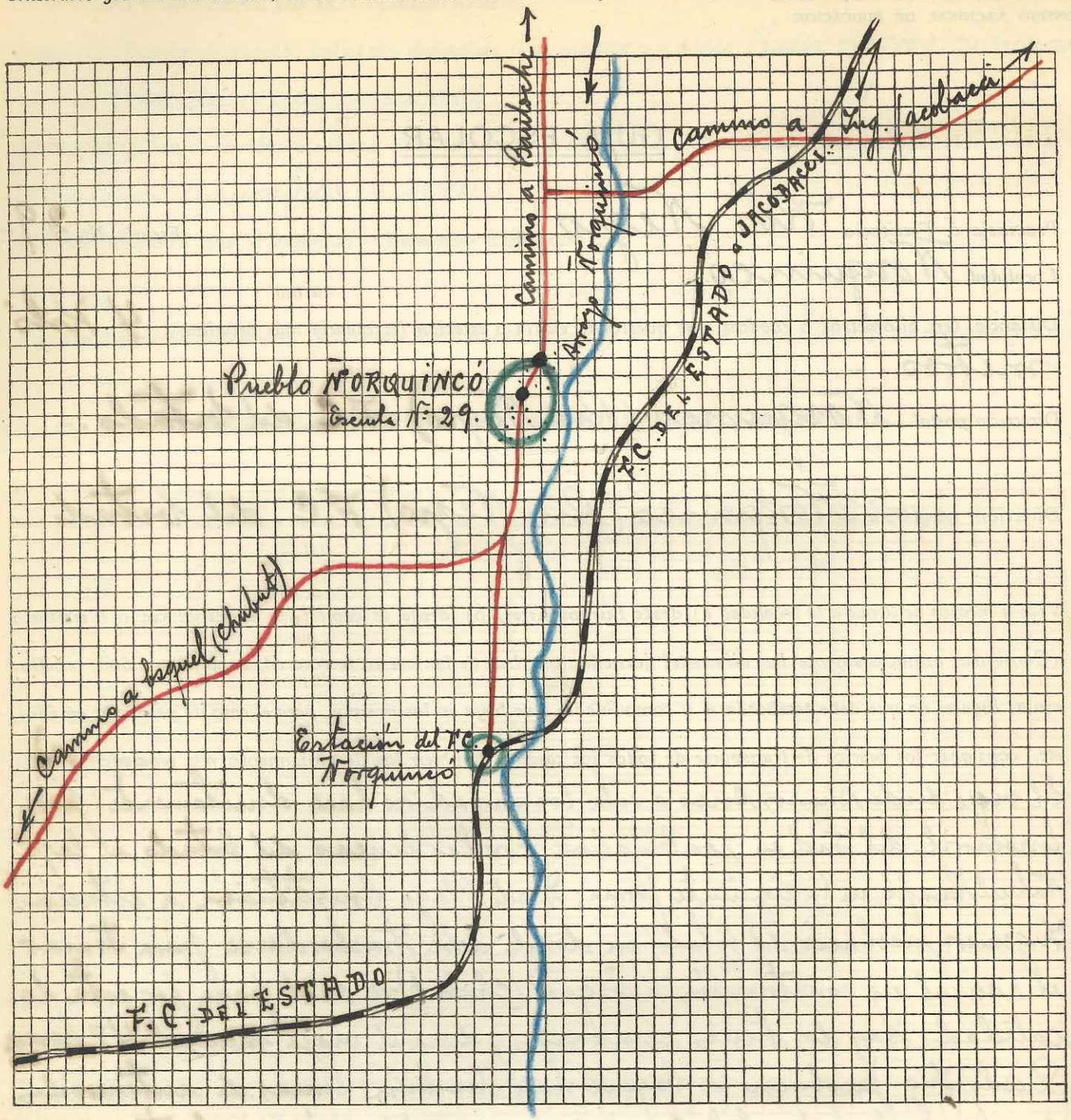

EDIFICIO DE LA ESCUELA

Número de aulas 2 -

¿Hay comedor instalado? Sí ... *¿Hay dónde instalarlo?* Tiene local apropiado -

¿Hay cocina? No ... *¿Hay dónde instalarla?* Habría que construirla

¿Tiene baños? No ... *¿Hay dónde instalarlos?* Se carece de agua para ello

Propietario del edificio Consejo Nacional de Educación

Alquiler mensual ———

Fecha de iniciación y vencimiento del contrato ———

Población escolar del lugar

varones 3 a 5 años	17	*6 a 14 años*	74
mujeres 3 a 5 „	15	*6 a 14 „*	67

Estado general de nutrición de los alumnos deficiente por la pobreza de los padres y aridez de la zona.-

Vestuario que debe proveerse (camisetas, pantalones, faldas, medias, zapatos, guardapolvos) Camisetas, pantalones, polleras, tricotas, medias, guardapolvos y zapatos

Enfermedades endémicas de la zona Bocio, gripe, sarampión

Enfermedades más comunes en los niños granos, sarna, pediculosis.-

¿Tiene botiquín la escuela? Si. Muy pobre e incompleto Remedios más comunmente necesarios Para la desinfección, vendas, gaza, algodón, alcohol, aspirina.-

DESCRIPCION DE LA LOCALIDAD

Ubicación (sobre mar, río, arroyo, sierras, altura sobre el nivel del mar, etc., distancia de la vía férrea) Norquincó esta ubicado en la zona de la pre Cordillera Andina, en el valle cruzado por el arroyo del mismo nombre, a 900 metros sobre el nivel del mar, en una región de sierras y montañas. Lugar árido y pobre.-

Clima, temperatura máxima y mínima El verano de corta duración alcanza la temperatura a 36°. El clima es muy variable y frío en su mayoría alcanzando a -18° frecuentemente y como excepción a -25°

Tipo general de edificación (Casa de material, casillas, y construcciones de madera, cinc, ranchería, construcción de adobe, paja) Ranchería de adobe con techos de zinc, hechos con la mayor pobreza.-

Condiciones de salubridad de la vivienda Muy mala - Reducidas, antihigiénicas, y sin la menor comodidad indispensable al riguroso clima.-

Agua. (De donde se obtiene el agua potable, calidad y otros detalles) De pozos construidos en las inmediaciones al arroyo - Resulta buena por filtración natural.

Alimentación (Determinar cuál o cuáles son los elementos predominantes para la alimentación. Si es de vaca, oveja, etc. Si hay verduras. Si no las hay por qué causas) La base exclusiva de la alimentación es la carne de oveja, cabra, vaca, etc.- No hay cultivos por lo cual no hay verduras y menos fruta, las que deben adquirirse de otros lugares que los producen, siendo escasas y caras.

Situación económica general de los pobladores En general pobre y de falta de recursos y posibilidades de trabajo.-

¿Hay médico? Si A qué distancia está el más cercano ——

¿Hay farmacia? No A qué distancia está la más cercana a 35 leguas en Esquel o Ing. Jacobacci

¿Hay policía? Si - Comisaría ¿Hay hotel, fonda o casa de pensión? Si - Hotel

¿Hay oficina de Correos? Si ¿Cuál es la más próxima? ——

¿Hay telégrafo? Si ¿Cuál es la oficina más próxima? ——

OCUPACION GENERAL DE LOS POBLADORES.

Ganadería: Especies de ganado; industrias derivadas; si se exporta y a dónde Región ganadera, especialmente la crianza de la oveja.-

Agricultura: Clase de siembra o cultivo. Si se exporta y a dónde - No hay agricultura, si bien se produce la alfalfa, algunas verduras.- Falta riego y no hay lluvias.-

Minería: productos que se explotan - Industrias derivadas No hay.-

Nacionalidad de los pobladores (porcentaje aproximado) 60% argentinos, 20% chilenos, 10% españoles y 10% otras nacionalidades.-

CROQUIS DEL EDIFICIO OCUPADO POR LA ESCUELA EN ESCALA

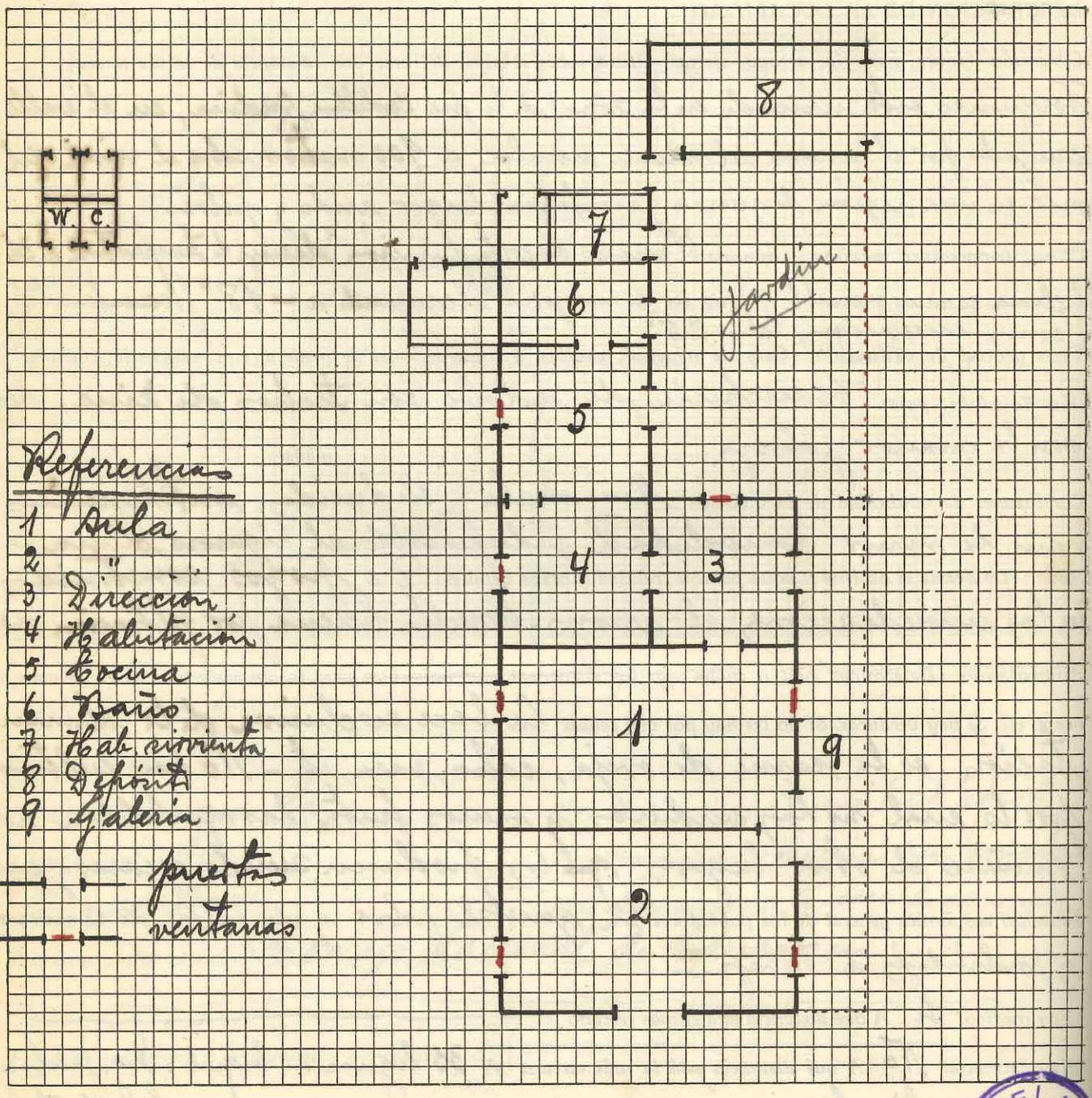

ESCALA: Cada lado de un cuadrado es igual a Medio metro

Torquinó (Río Negro) 20 de mayo de 1944.-

Manuel González

MANUEL GONZALEZ VELASCO
DIRECTOR

ESCUELA Nº 29 • RIO NEGRO •

C.N. de E.-T. G.-Exp. 22283|C|938-T. 30.000

República Argentina
Ministerio de Justicia e Instrucción Pública
CONSEJO NACIONAL DE EDUCACION

GUÍA ESCOLAR

Provincia ó Territorio Río Negro *Escuela Nº* 30

Localidad El Bolsón

Distancia (en kilómetros o cuadras, del puerto de escala o estación ferroviaria más próxima). 100 Kilómetros desde Norquincó

Dirección postal El Bolsón- Río Negro

Dirección telegráfica El Bolsón- Río Negro

Vías y medios de llegar a la localidad a) desde Buenos Aires, b) desde la capital de la Provincia o Territorio (Consignar minuciosamente las diferentes jornadas que han de hacerse en ferrocarril, vapor automóvil, caballo, mula; lugares en que debe trasbordarse y comodidades que haya en los mismos, para el caso de pernoctar en ellos, etc., consignar los precios de transporte de todos los casos y también los de alojamiento por separado) a) Se toma el tren en Plaza Constitución, F. C. S. con boleto hasta Norquincó, con trasbordo en Jacobacci. Precios de pasajes y camas, los que determinen la Sección tarifas.- En Norquincó se duerme ($2.- la cama) y al día siguiente se continua en el Correo Transporte hasta el Bolsón, ($5.- el pasaje por persona).- b) De la Capital del Territorio es el mismo recorrido, pero tomando el tren en Viedma.-

Epoca del año en que es más conveniente viajar, con indicación de las causas Ahora se puede viajar en cualquier época.-

Vías, medios y formas de remitir las cargas Cajones de cien Kgs. o menos hasta Norquincó, desde donde pueden traerlo camiones.

Consignatario Director Esc. Nº 29

C.N.de E.-T. G.-Exp. 22283|C|936-T. 30.000

Itinerario gráfico del camino, desde la estación del ferrocarril o puerto más próximo, hasta la escuela, en escala

ESCALA: Cada lado de un cuadrado es igual a 1 Km. ~~metro~~

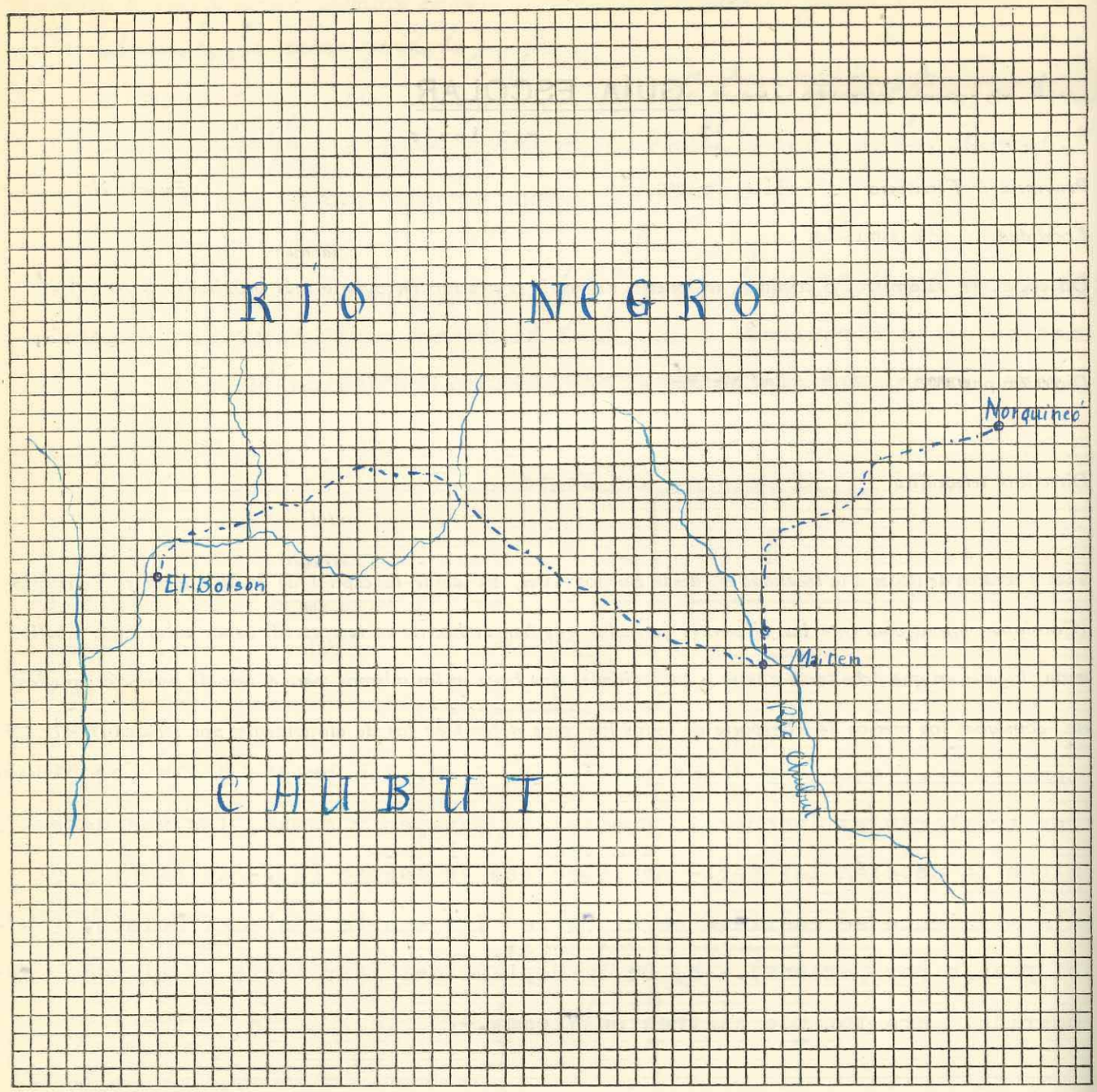

EDIFICIO DE LA ESCUELA

Número de aulas 5

¿Hay comedor instalado? Si *¿Hay dónde instalarlo?* Si

¿Hay cocina? Si *¿Hay dónde instalarla?* Si

¿Tiene baños? No *¿Hay dónde instalarlos?* No

Propietario del edificio Pedro P. Ponce

Alquiler mensual $ 65.-

Fecha de iniciación y vencimiento del contrato No existen estos datos en la escuela.

Población escolar del lugar

varones 3 a 5 años	8	*6 a 14 años*	115
mujeres 3 a 5 ,,	19	*6 a 14 ,,*	110

Estado general de nutrición de los alumnos Deficiente

Vestuario que debe proveerse (camisetas, pantalones, faldas, medias, zapatos, guardapolvos) Todas las prendas indicadas.

Enfermedades endémicas de la zona Bocio y sarcoptiasis

Enfermedades más comunes en los niños Sarcoptiasis

¿Tiene botiquín la escuela? Si *Remedios más comunmente necesarios* Algodón, gasa, vendas y desinfectantes.

DESCRIPCION DE LA LOCALIDAD

Ubicación (sobre mar, río, arroyo, sierras, altura sobre el nivel del mar, etc., distancia de la vía férrea) Valle de cordillera rodeado de montañas elevadas, posee tierra fértil y está a 300 metros sobre el nivel del mar. El valle es recorrido largo a largo por el Arroyo Quenquemtreu.

Clima, temperatura máxima y mínima Clima semi frío. Máximas conocidas 35ºC. y Mínimas conocidas -10ºC.

Tipo general de edificación (Casa de material, casillas, y construcciones de madera, cinc, ranchería, construcción de adobe, paja) Casas de madera y de ladrillo.-

Condiciones de salubridad de la vivienda Regulares.

Agua. (De donde se obtiene el agua potable, calidad y otros detalles) Se obtiene de pozos y es de buena calidad.

Alimentación (Determinar cuál o cuáles son los elementos predominantes para la alimentación. Si es de vaca, oveja, etc. Si hay verduras. Si no las hay por qué causas) Se consume carne de vaca y de oveja por igual.- Predominan las verduras, especialmente, papas y cereales, (trigo) preparado en forma de ñaco.

Situación económica general de los pobladores En general mala, a excepción de los comerciantes y empleados públicos.

¿Hay médico? Si *A qué distancia está el más cercano* Estan en la localidad.

¿Hay farmacia? Si *A qué distancia está la más cercana* " " " "

¿Hay policía? Si, Comisaría *¿Hay hotel, fonda o casa de pensión?* Todo.

¿Hay oficina de Correos? Si *¿Cuál es la más próxima?* En la localidad.

¿Hay telégrafo? Si *¿Cuál es la oficina más próxima?* " " "

OCUPACION GENERAL DE LOS POBLADORES.

Ganadería: Especies de ganado; industrias derivadas; si se exporta y a dónde Se vende hacienda vacuna en pié, para Bariloche.

Agricultura: Clase de siembra o cultivo. Si se exporta y a dónde Se vende fruta y verduras para la zona de Esquel.

Minería: productos que se explotan - Industrias derivadas No hay

Nacionalidad de los pobladores (porcentaje aproximado) Argentinos 85% Españoles 5% Chilenos 5% Otras nacionalidades 5%.-

CROQUIS DEL EDIFICIO OCUPADO POR LA ESCUELA EN ESCALA

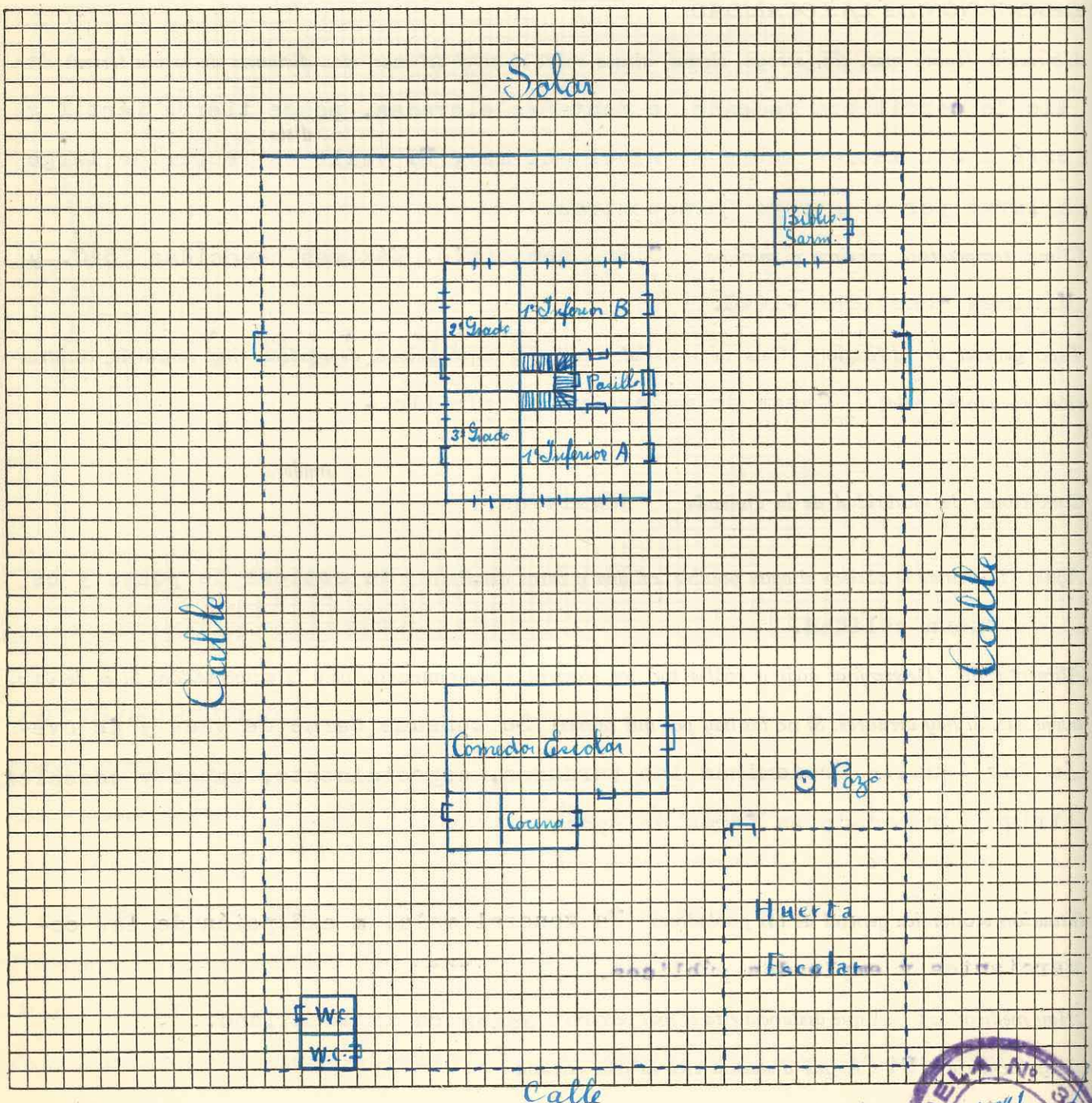

ESCALA: Cada lado de un cuadrado es igual 1 metro

C.N. de E.-T. G.-Exp. 2283|C|938-T. 30.000

Fórm. 4862

República Argentina
Ministerio de Justicia e Instrucción Pública
CONSEJO NACIONAL DE EDUCACION

GUÍA ESCOLAR

Provincia ó Territorio Río Negro *Escuela Nº* 31.

Localidad Colonia Rusa

Distancia (en kilómetros o cuadras, del puerto de escala o estación ferroviaria más próxima). 5 kilómetros.

Dirección postal Fuerte General Roca.

Dirección telegráfica Fuerte General Roca.

Vías y medios de llegar a la localidad a) desde Buenos Aires, b) desde la capital de la Provincia o Territorio (Consignar minuciosamente las diferentes jornadas que han de hacerse en ferrocarril, vapor automóvil, caballo, mula; lugares en que debe trasbordarse y comodidades que haya en los mismos, para el caso de pernoctar en ellos, etc., consignar los precios de transporte de todos los casos y también los de alojamiento por separado) Desde Buenos Aires se puede llegar a la localidad, en automóvil; en ferrocarril hasta estación "A. Stefenelli" y desde allí en automóvil, sulky, caballo etc. El importe del pasaje en tren hasta estación "A. Stefenelli es de $ 40.75 y el automóvil, desde allí a la localidad. Desde la capital del Territorio se puede hacer viaje directo en automóvil; y también en ferrocarril hasta la ciudad de Bahía Blanca, allí se pernocta y se continúa viaje al día siguiente hasta estación Stefenelli, luego hasta la localidad en automóvil, sulky caballo etc. El precio del pasaje desde Viedma a B. Blanca es de $ 21.75; y desde allí, $ 25; Alojamiento precio $ 10; $ 8; $ 5; $ 3 por día.

Epoca del año en que es más conveniente viajar, con indicación de las causas Es conveniente viajar en primavera y verano, por la falta de lluvias.

Vías, medios y formas de remitir las cargas Las cargas se remiten por ferrocarril dirigidas a estación "A. Stefenelli" consignadas a Transporte Colectivos, quienes se encargan de distribuirlas.

Consignatario Santiago Cordi

BIBLIOTECA NACIONAL DE MAESTROS

C.N. de E.-T. G.-Exp. 22283|C|938-T. 30.000

Itinerario gráfico del camino, desde la estación del ferrocarril o puerto más próximo, hasta la escuela, en escala .

ESCALA: Cada lado de un cuadrado es igual a 1 kilómetro

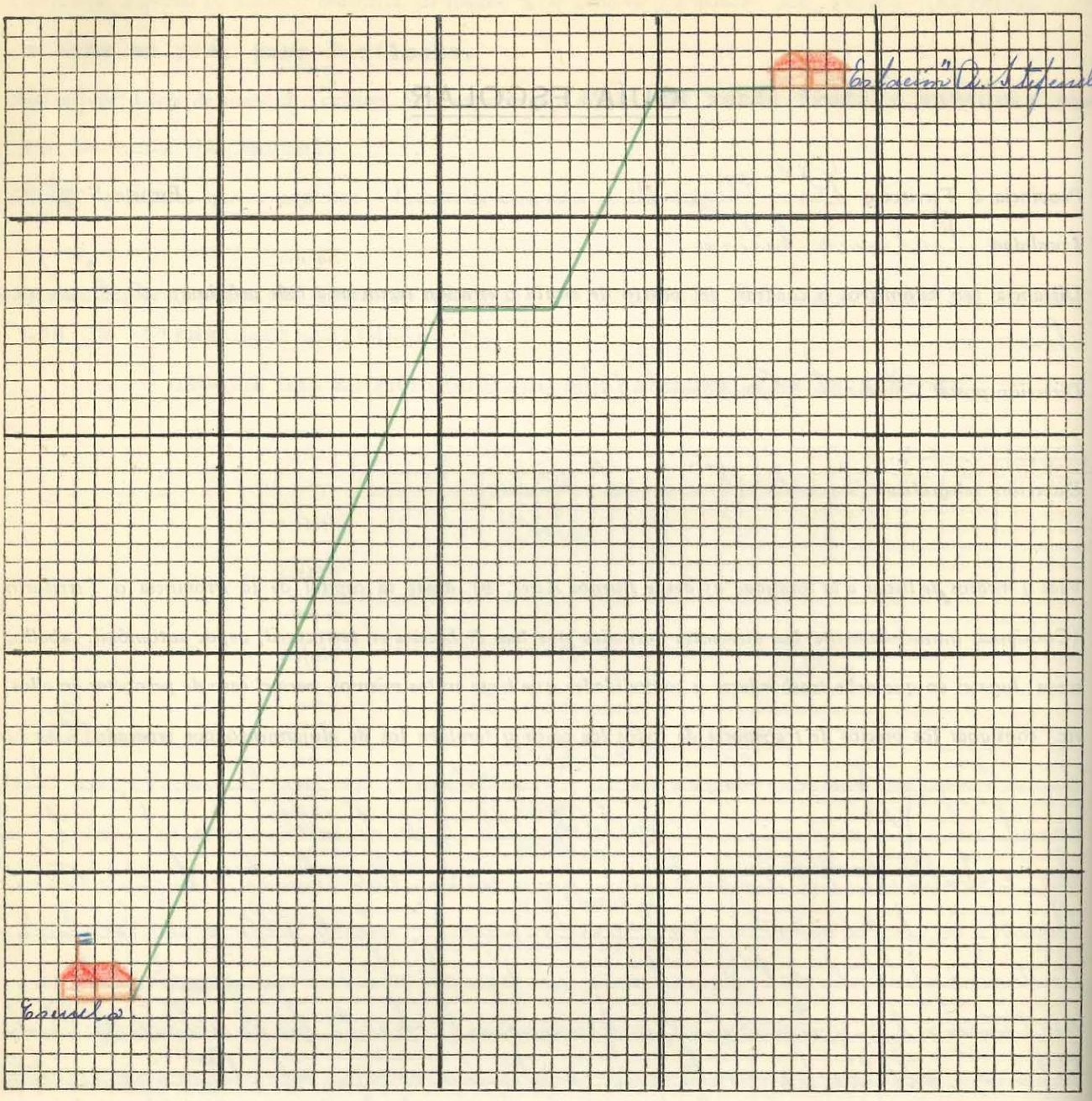

EDIFICIO DE LA ESCUELA

Número de aulas 4

¿Hay comedor instalado? no *¿Hay dónde instalarlo?* sí

¿Hay cocina? sí *¿Hay dónde instalarla?* —

¿Tiene baños? sí *¿Hay dónde instalarlos?* sí

Propietario del edificio Rosina M. K. de Spirlo

Alquiler mensual $ 80.-

Fecha de iniciación y vencimiento del contrato El contrato se inició el 15 de julio de 1940 y vence el 15 de julio de 1943.

Población escolar del lugar

varones 3 a 5 años	5		*6 a 14 años*	55	
mujeres 3 a 5 ,,	3		*6 a 14* ,,	34	

Estado general de nutrición de los alumnos El estado general de nutrición de los alumnos es bueno.

Vestuario que debe proveerse (camisetas, pantalones, faldas, medias, zapatos, guardapolvos) Se debe proveer de camisetas, trientes, pantalones, zapatos, guardapolvos etc.

Enfermedades endémicas de la zona Sarampión.

Enfermedades más comunes en los niños afecciones bronquiales, tos convulsa sarampión, gripe, difteria.

¿Tiene botiquín la escuela? si *Remedios más comunmente necesarios* alcohol, agua oxigenada, árnica, vendas, gasas etc.

DESCRIPCION DE LA LOCALIDAD

Ubicación (sobre mar, río, arroyo, sierras, altura sobre el nivel del mar, etc., distancia de la vía férrea) La localidad está situada en el valle superior del Río Negro y a una altura de 2.250 - se encuentra a una distancia de 1.500 metros de la línea férrea.

Clima, temperatura máxima y mínima Clima seco, temperatura maxima 38° y mínima 6° bajo cero.

Tipo general de edificación (Casa de material, casillas, y construcciones de madera, cinc, ranchería, construcción de adobe, paja) En general las edificaciones es de material y también algunas de adobe.

Condiciones de salubridad de la vivienda Buena.

Agua. (De donde se obtiene el agua potable, calidad y otros detalles) El agua se obtiene de los canales de riego, provenientes de los ríos Limay y Neuquén.

Alimentación (Determinar cuál o cuáles son los elementos predominantes para la alimentación. Si es de vaca, oveja, etc. Si hay verduras. Si no las hay por qué causas) Carne de vaca, cerdo, aves, verduras, frutas. etc.

Situación económica general de los pobladores La situación económica general es regular, la producción de sus tierras no tiene casi valor.

¿Hay médico? no *A qué distancia está el más cercano* a 4 kilómetros.

¿Hay farmacia? no *A qué distancia está la más cercana* a 4 kilómetros.

¿Hay policía? si. Destacamento *¿Hay hotel, fonda o casa de pensión?*

¿Hay oficina de Correos? no *¿Cuál es la más próxima?* la de Fuente General Roca

¿Hay telégrafo? no *¿Cuál es la oficina más próxima?* la de Fuente General Roca

OCUPACION GENERAL DE LOS POBLADORES.

Ganadería: Especies de ganado; industrias derivadas; si se exporta y a dónde La ganadería es casi nula en la localidad.

Agricultura: Clase de siembra o cultivo. Si se exporta y a dónde La agricultura es la ocupación general de los pobladores, se cultivan frutales, verduras, alfalfa, se exporta al extranjero.

Minería: productos que se explotan - Industrias derivadas Se explota, alabastro, cal etc.

Nacionalidad de los pobladores (porcentaje aproximado) Rusos 48%; españoles 30%; italianos 20%; argentinos y chilenos 2%.

CROQUIS DEL EDIFICIO OCUPADO POR LA ESCUELA EN ESCALA

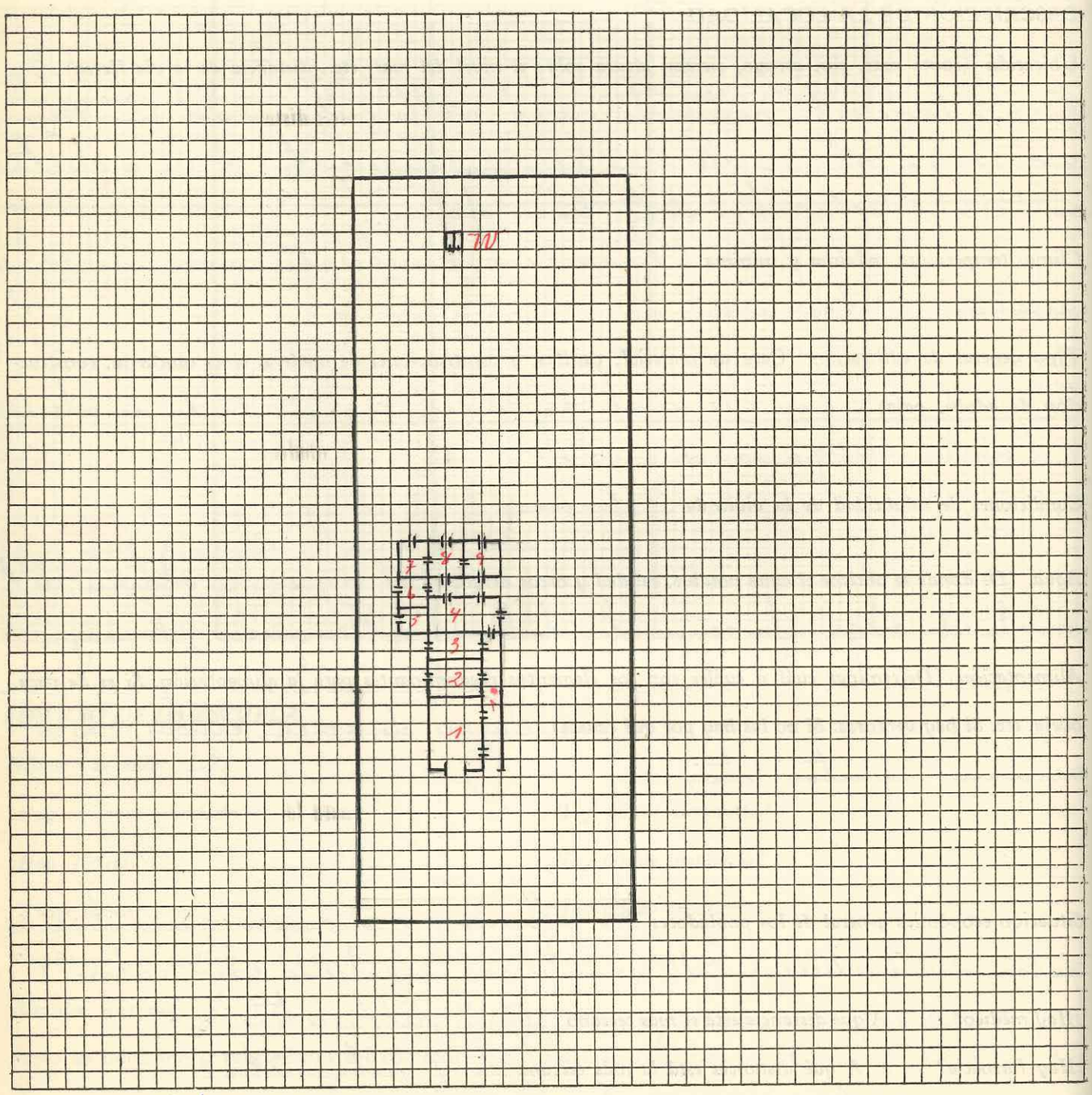

ESCALA: Cada lado de un cuadrado es igual... 2..... metro

Referencias: 1, 2, 3, y 11 aulas.
5 depósito
6 cocina
7 baño
8 y 9 habitación directora.
10 galería.

C.N. de E.-T. G.-Exp. 22283|C|938-T. 30.000

Fórm. 4862

República Argentina
Ministerio de Justicia e Instrucción Pública
CONSEJO NACIONAL DE EDUCACION

GUÍA ESCOLAR

Provincia ó Territorio Río Negro *Escuela Nº* 32

Localidad Fuerte General Roca

Distancia (en kilómetros o cuadras, del puerto de escala o estación ferroviaria más próxima). 4 cuadras

Dirección postal Fuerte General Roca. Río Negro (F.C.S.)

Dirección telegráfica General Roca. Río Negro

Vías y medios de llegar a la localidad a) desde Buenos Aires, b) desde la capital de la Provincia o Territorio (Consignar minuciosamente las diferentes jornadas que han de hacerse en ferrocarril, vapor automóvil, caballo, mula; lugares en que debe trasbordarse y comodidades que haya en los mismos, para el caso de pernoctar en ellos, etc., consignar los precios de transporte de todos los casos y también los de alojamiento por separado) Desde Plaza Constitución F.C.S. de la Capital Federal, por esa línea férrea, hasta Fuerte General Roca, en viaje directo cuya duración es de 24 horas. El precio del pasaje de 1ª clase es de $ 40.75 y el de la cama de $ 2.00

Epoca del año en que es más conveniente viajar, con indicación de las causas Se puede viajar sin ninguna dificultad en cualquier época del año.-

Vías, medios y formas de remitir las cargas Desde Buenos Aires por carga de ferrocarril, remitidas a la estación "Alejandro Stefanelli" y consignada directamente al Director de la Escuela Nº 32

Consignatario Director Escuela Nº 32 Edmundo Gelonch

C.N.de E.-T. G.-Exp. 22283|C|938-T. 30.000

Itinerario gráfico del camino, desde la estación del ferrocarril o puerto más próximo, hasta la escuela, en escala

ESCALA: Cada lado de un cuadrado es igual..... metro

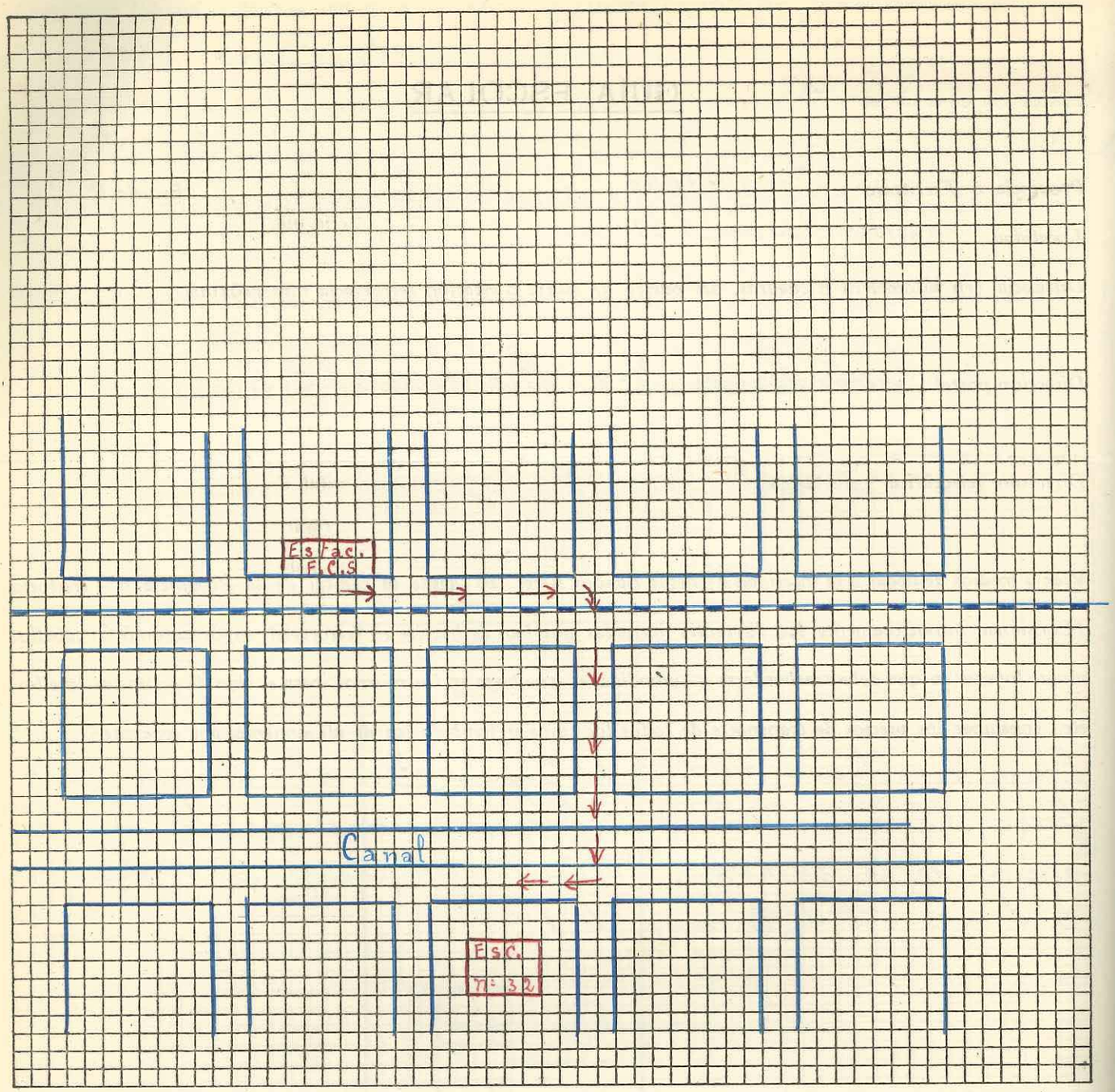

EDIFICIO DE LA ESCUELA

Número de aulas 6

¿Hay comedor instalado? Sí, local adecuado *¿Hay dónde instalarlo?* —

¿Hay cocina? Sí, en el comedor *¿Hay dónde instalarla?* —

¿Tiene baños? Uno, para maestros *¿Hay dónde instalarlos?* —

Propietario del edificio Consejo Nacional de Educación

Alquiler mensual —

Fecha de iniciación y vencimiento del contrato —

Población escolar del lugar

varones 3 a 5 años	164		*6 a 14 años*	527
mujeres 3 a 5 ,,	203		*6 a 14 ,,*	560

Estado general de nutrición de los alumnos Bueno en general, deficiente en un sector de la población que es más apático e indolente.

Vestuario que debe proveerse (camisetas, pantalones, faldas, medias, zapatos, guardapolvos) Todas estas prendas, para unos 100 alumnos más necesitados

Enfermedades endémicas de la zona no hay - En algunas épocas del año se desarrollan epidemias de tifus por mala calidad de las aguas

Enfermedades más comunes en los niños afecciones de la garganta y afecciones intestinales -

¿Tiene botiquín la escuela? Si Remedios más comunmente necesarios

DESCRIPCION DE LA LOCALIDAD

Ubicación (sobre mar, río, arroyo, sierras, altura sobre el nivel del mar, etc., distancia de la vía férrea) Gral. Roca, es una población muy próspera, ubicada en el valle que queda entre las cuchillas y la márgen derecha del Río Negro Las vías del F.C.S. línea a Neuquén, atraviesa la planta urbana -

Clima, temperatura máxima y mínima Clima templado y seco; la máxima en verano 38° y mínima 5°

Tipo general de edificación (Casa de material, casillas, y construcciones de madera, cinc, ranchería, construcción de adobe, paja) Construcción moderna, sólida y estética; tipo adecuado a las zonas rurales -

Condiciones de salubridad de la vivienda Buenas en general -

Agua. (De donde se obtiene el agua potable, calidad y otros detalles) El agua para el consumo se obtiene del canal principal de riego, algo salobre y espuesta a las contaminaciones -

Alimentación (Determinar cuál o cuáles son los elementos predominantes para la alimentación. Si es de vaca, oveja, etc. Si hay verduras. Si no las hay por qué causas) Predominan los platos a base de carne de vaca o de oveja, acompañados de verduras que se producen en la zona

Situación económica general de los pobladores Buena, de acuerdo a las circunstancias actuales - los agricultores venden sus productos, aunque a bajo precio

¿Hay médico? Si A qué distancia está el más cercano: varios médicos y especialistas

¿Hay farmacia? Si A qué distancia está la más cercana varias

¿Hay policía? Comisaría e Juz. de Policía ¿Hay hotel, fonda o casa de pensión? Si

¿Hay oficina de Correos? Si ¿Cuál es la más próxima? Gral. Roca

¿Hay telégrafo? Si ¿Cuál es la oficina más próxima? " "

OCUPACION GENERAL DE LOS POBLADORES.

Ganadería: Especies de ganado; industrias derivadas; si se exporta y a dónde Fuera del Valle en los campos de pastoreo, se crían vacunos y lanares

Agricultura: Clase de siembra o cultivo. Si se exporta y a dónde En todo el Valle se realiza el cultivo intensivo de los frutales - Gran desarrollo de las industrias afi

Minería: productos que se explotan - Industrias derivadas Cal, yeso, alabastro

Nacionalidad de los pobladores (porcentaje aproximado) Gran número de extranjeros: españoles, italianos, alemanes y chilenos

CROQUIS DEL EDIFICIO OCUPADO POR LA ESCUELA EN ESCALA



ESCALA: Cada lado de un cuadrado es igual..... metro

C.N. de E.T. G.-Exp. 2283|G|933-T. 30.000

República Argentina
Ministerio de Justicia e Instrucción Pública
CONSEJO NACIONAL DE EDUCACION

GUÍA ESCOLAR

Provincia ó Territorio Río Negro *Escuela Nº* 33

Localidad Cipolletti

Distancia (en kilómetros o cuadras, del puerto de escala o estación ferroviaria más próxima). Tres y media cuadras

Dirección postal Cipolletti Río Negro F.C.S

Dirección telegráfica Cipolletti Río Negro

Vías y medios de llegar a la localidad a) desde Buenos Aires, b) desde la capital de la Provincia o Territorio (Consignar minuciosamente las diferentes jornadas que han de hacerse en ferrocarril, vapor automóvil, caballo, mula; lugares en que debe trasbordarse y comodidades que haya en los mismos, para el caso de pernoctar en ellos, etc., consignar los precios de transporte de todos los casos y también los de alojamiento por separado)

a) Vía al Neuquén F.C.S. directamente y por cualquier otro medio, y desde la capital del Terr.o se llega por F.C. por Vía Patagones trasborda en B. Blanca, en todos los casos rigen precios corrientes.

Epoca del año en que es más conveniente viajar, con indicación de las causas En cualquier época es conveniente

Vías, medios y formas de remitir las cargas Por F.C.S Vía al Neuquén y en la forma que éste lo reglamenta

Consignatario Zaida B. de Espinosa Directora de la Esc.

C.N. de E.-T. G.-Esp. 22283|C|933-T. 30.000

Itinerario gráfico del camino, desde la estación del ferrocarril o puerto más próximo, hasta la escuela, en escala

ESCALA: Cada lado de un cuadrado es igual a 10 metro

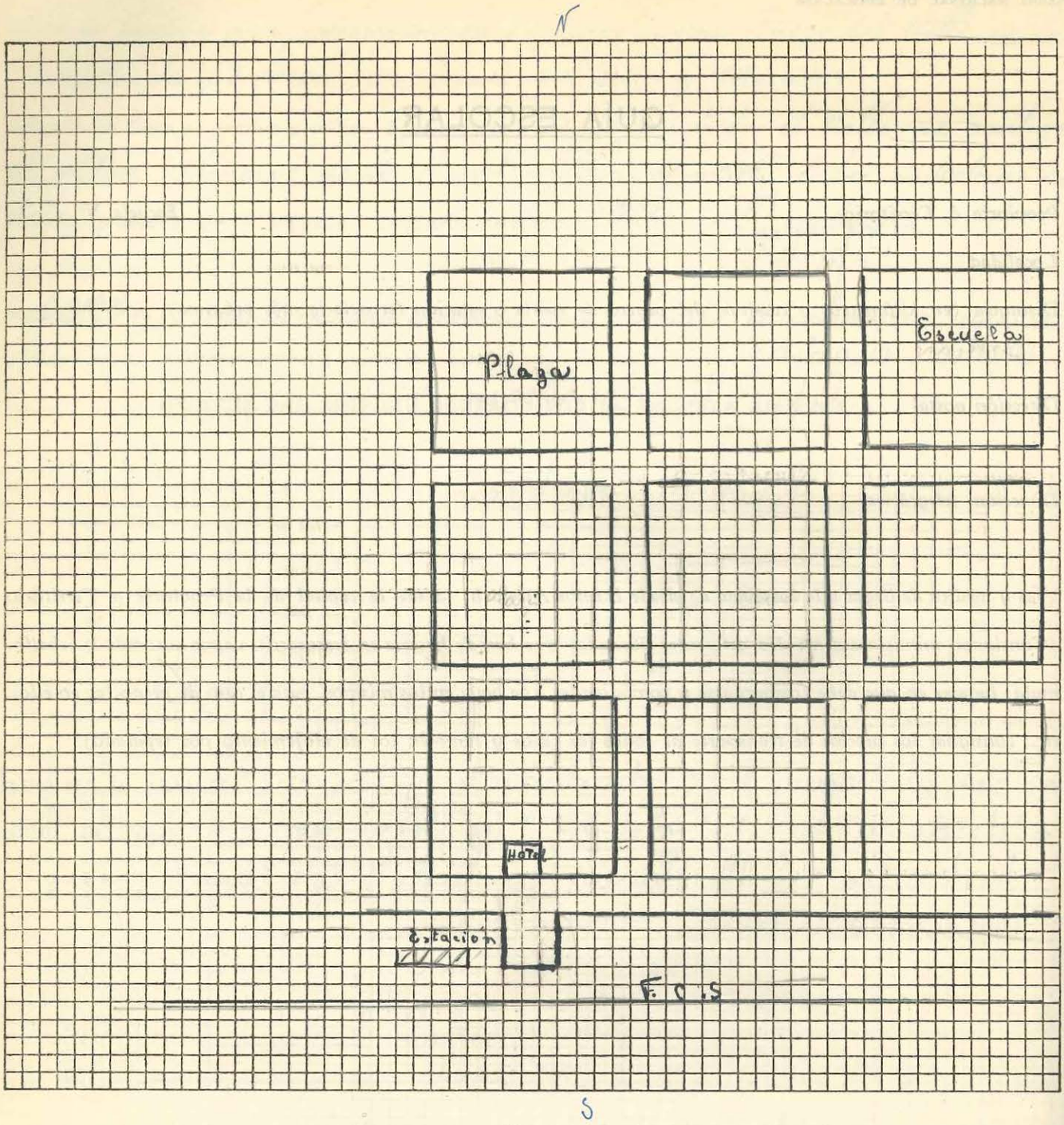

EDIFICIO DE LA ESCUELA

Número de aulas diez

¿Hay comedor instalado? Si *¿Hay dónde instalarlo?* —

¿Hay cocina? Si *¿Hay dónde instalarla?* —

¿Tiene baños? si . uno *¿Hay dónde instalarlos?* —

Propietario del edificio C. N de Educación

Alquiler mensual —

Fecha de iniciación y vencimiento del contrato —

Población escolar del lugar Corresponde a toda la colonia

varones 3 a 5 años	234	*6 a 14 años*	689
mujeres 3 a 5 ,,	270	*6 a 14 ,,*	632

Estado general de nutrición de los alumnos Buena

Vestuario que debe proveerse (camisetas, pantalones, faldas, medias, zapatos, guardapolvos) De todo

Enfermedades endémicas de la zona —

Enfermedades más comunes en los niños Conjuntivitis

¿Tiene botiquín la escuela? No *Remedios más comunmente necesarios* algodon vendas agua oxigenada, alcohol etc

DESCRIPCION DE LA LOCALIDAD

Ubicación (sobre mar, río, arroyo, sierras, altura sobre el nivel del mar, etc., distancia de la vía férrea) En el Valle superior de Río Negro a 265 m de altura sobre el nivel del mar y en la misma Estación del F.C.

Clima, temperatura máxima y mínima Templado - máxima 43.8 y Mínima - 12.9

Tipo general de edificación (Casa de material, casillas, y construcciones de madera, cinc, ranchería, construcción de adobe, paja) casas de material tipo comun

Condiciones de salubridad de la vivienda Buenas

Agua. (De donde se obtiene el agua potable, calidad y otros detalles) Agua corriente proveniente del Río Limay, buena calidad.

Alimentación (Determinar cuál o cuáles son los elementos predominantes para la alimentación. Si es de vaca, oveja, etc. Si hay verduras. Si no las hay por qué causas) se consume carne de vaca y oveja, verduras y fruta

Situación económica general de los pobladores Buena

¿Hay médico? Si *A qué distancia está el más cercano* 1 cuadra

¿Hay farmacia? Si *A qué distancia está la más cercana* 3 y ½ cuadras

¿Hay policía? Si *¿Hay hotel, fonda o casa de pensión?* Si

¿Hay oficina de Correos? Si *¿Cuál es la más próxima?* la de Pipolletti

¿Hay telégrafo? Si *¿Cuál es la oficina más próxima?* " " "

OCUPACION GENERAL DE LOS POBLADORES.

Ganadería: Especies de ganado; industrias derivadas; si se exporta y a dónde —

Agricultura: Clase de siembra o cultivo. Si se exporta y a dónde Fruticultura, se exporta a la Capital Federal y al interior

Minería: productos que se explotan - Industrias derivadas —

Nacionalidad de los pobladores (porcentaje aproximado) Más o menos el 70 % extranjeros

CROQUIS DEL EDIFICIO OCUPADO POR LA ESCUELA EN ESCALA

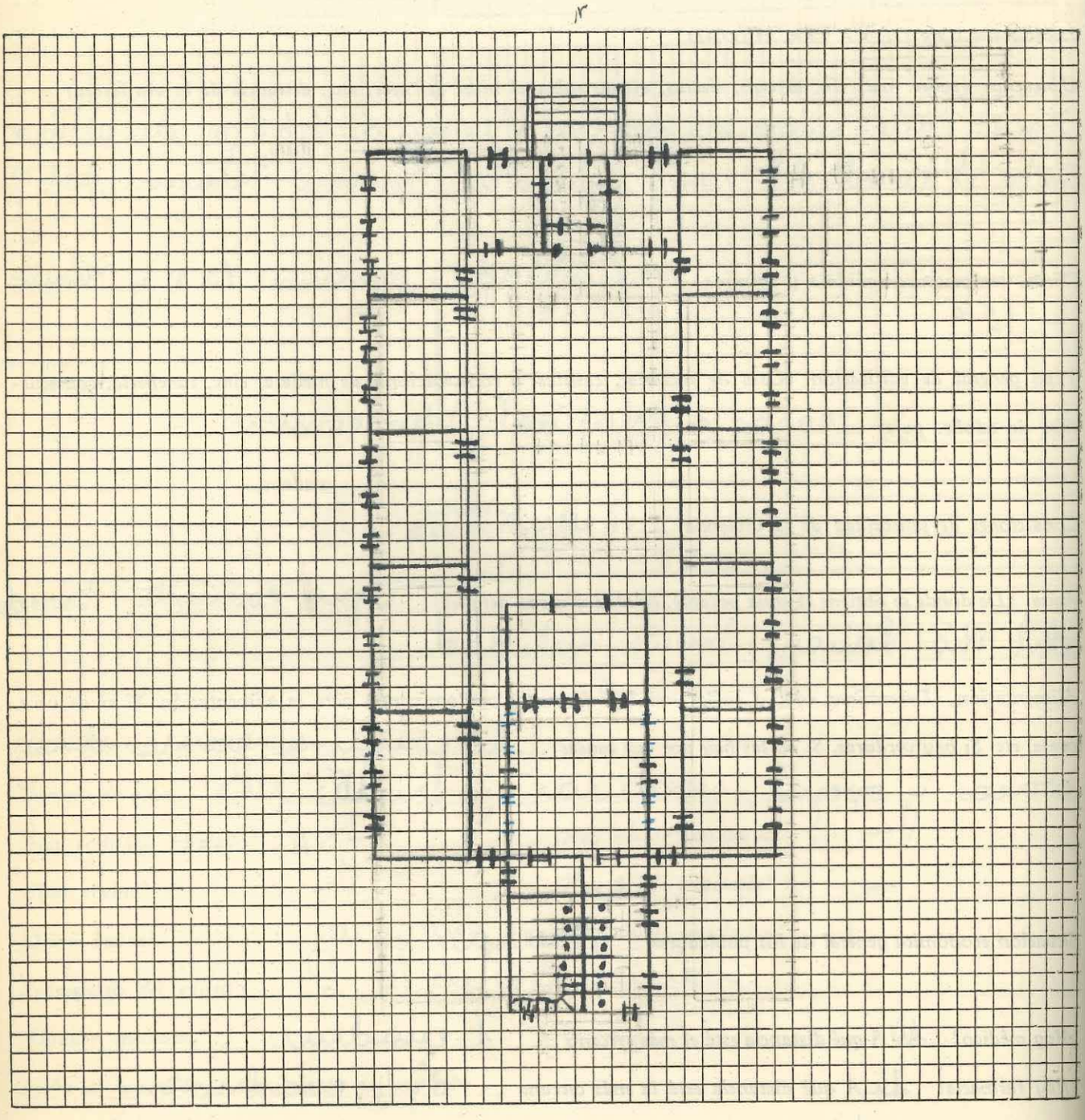

ESCALA: Cada lado de un cuadrado es igual a 1 metro

C.N. de E.-T. G.-Esp. 2283|C|938-T. 30.000

Fórm. 4862

República Argentina
Ministerio de Justicia e Instrucción Pública
CONSEJO NACIONAL DE EDUCACION

GUÍA ESCOLAR

Provincia ó Territorio Río Negro *Escuela Nº* 34

Localidad Darwin

Distancia (en kilómetros o cuadras, del puerto de escala o estación ferroviaria más próxima). una cuadra

Dirección postal Darwin

Dirección telegráfica Darwin

Vías y medios de llegar a la localidad a) desde Buenos Aires, b) desde la capital de la Provincia o Territorio (Consignar minuciosamente las diferentes jornadas que han de hacerse en ferrocarril, vapor automóvil, caballo, mula; lugares en que debe trasbordarse y comodidades que haya en los mismos, para el caso de pernoctar en ellos, etc., consignar los precios de transporte de todos los casos y también los de alojamiento por separado)

De Buenos Aires (Constitución), directamente.
De Viedma a Bahía Blanca y de ésta a Darwin. No se necesitan otros medios de transporte.

Epoca del año en que es más conveniente viajar, con indicación de las causas Cualquiera

Vías, medios y formas de remitir las cargas Cualquiera que encuadre en las condiciones exigidas por el ferrocarril

Consignatario Dirección Escuela

C.N. de E.-T. G.-Exp. 22283|C|938-T. 30.000

Itinerario gráfico del camino, desde la estación del ferrocarril o puerto más próximo, hasta la escuela, en escala

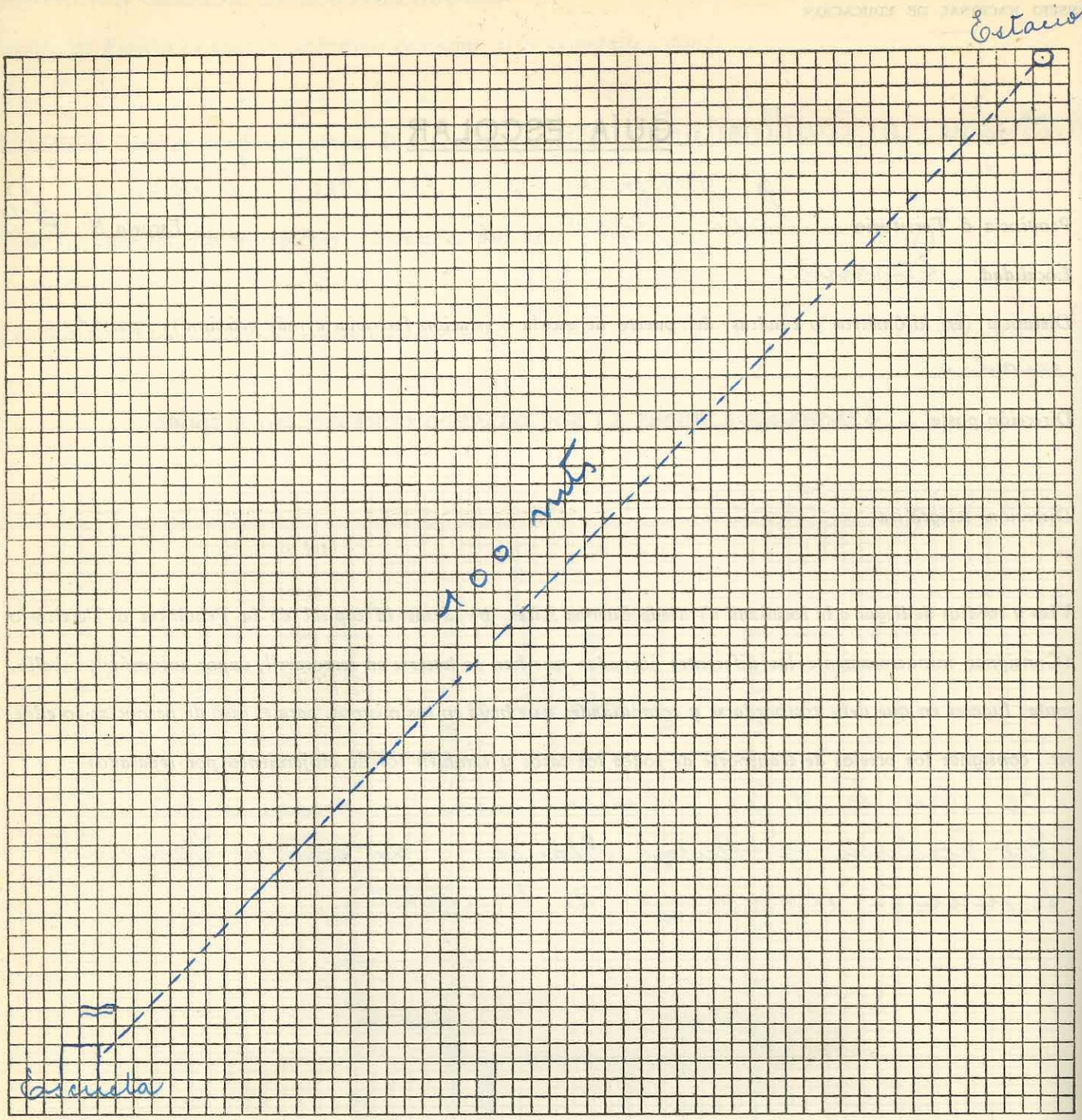

ESCALA: Cada lado de un cuadrado es igual..... 2 ..... metros

EDIFICIO DE LA ESCUELA

Número de aulas Una

¿Hay comedor instalado? No *¿Hay dónde instalarlo?* No

¿Hay cocina? Sí *¿Hay dónde instalarla?* –

¿Tiene baños? No *¿Hay dónde instalarlos?* Sí

Propietario del edificio Sucesión de León Zudart

Alquiler mensual $ 50

Fecha de iniciación y vencimiento del contrato El 1º de enero de 1934 se inició el último que venció el 31 de diciembre de 1935

Población escolar del lugar

varones 3 a 5 años	9	*6 a 14 años*	25
mujeres 3 a 5 ,,	11	*6 a 14 ,,*	31

Estado general de nutrición de los alumnos Todos los alumnos están bien alimentados.

Vestuario que debe proveerse (camisetas, pantalones, faldas, medias, zapatos, guardapolvos) Sólo 6; 5 varones y 1 niña necesitan ayuda que les dispensa la Cooperadora.

Enfermedades endémicas de la zona Ninguna

Enfermedades más comunes en los niños Las comunes

¿Tiene botiquín la escuela? No *Remedios más comunmente necesarios* —

DESCRIPCION DE LA LOCALIDAD

Ubicación (sobre mar, río, arroyo, sierras, altura sobre el nivel del mar, etc., distancia de la vía férrea) A 15 Km del Río Negro. Altura sobre el nivel del mar, m 137,13

Clima, temperatura máxima y mínima Seco. Máxima 39°, mínima 5° excepcionalmente 0°

Tipo general de edificación (Casa de material, casillas, y construcciones de madera, cinc, ranchería, construcción de adobe, paja) En general, de material cocido; sólo hay unas pocas casillas de madera propiedad del F.C.S.

Condiciones de salubridad de la vivienda Buena

Agua. (De donde se obtiene el agua potable, calidad y otros detalles) Por cañerías desde el río Negro suministrada por el ferrocarril.

Alimentación (Determinar cuál o cuáles son los elementos predominantes para la alimentación. Si es de vaca, oveja, etc. Si hay verduras. Si no las hay por qué causas) Aquí se consigue toda clase de alimentos, sean de producción local o procedentes de Bahía Blanca o Buenos Aires. La mayoría (empleados de la empresa) no pagan flete por los artículos de primera necesidad.

Situación económica general de los pobladores La gran mayoría son ferroviarios y ganan lo suficiente para subvenir a su hogar.

¿Hay médico? No *A qué distancia está el más cercano* 13 Km

¿Hay farmacia? No *A qué distancia está la más cercana* 13 Km

¿Hay policía? Sí *¿Hay hotel, fonda o casa de pensión?* Sí

¿Hay oficina de Correos? Sí *¿Cuál es la más próxima?* 100 mts.

¿Hay telégrafo? Sí *¿Cuál es la oficina más próxima?* en la estación Darwin.

OCUPACION GENERAL DE LOS POBLADORES.

Ganadería: Especies de ganado; industrias derivadas; si se exporta y a dónde 6 vinos. No hay industrias.

Agricultura: Clase de siembra o cultivo. Si se exporta y a dónde Sólo alfalfa en pequeña cantidad.

Minería: productos que se explotan - Industrias derivadas No hay

Nacionalidad de los pobladores (porcentaje aproximado) 15% españoles, 2% italianos, 83% argentinos

CROQUIS DEL EDIFICIO OCUPADO POR LA ESCUELA EN ESCALA

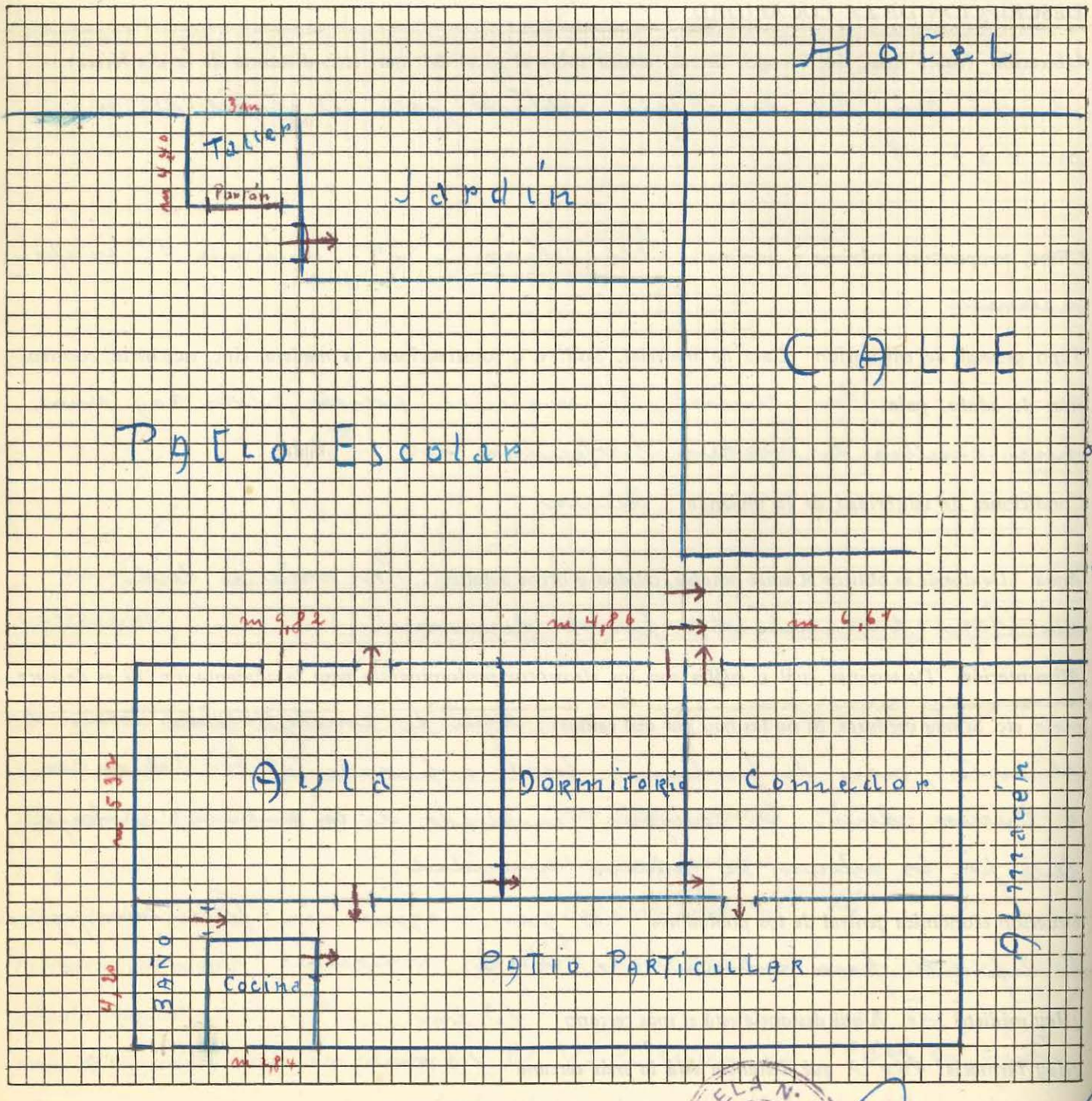

ESCALA: Cada lado de un cuadrado es igual..... 1/2 ..... metro

ESCUELA N° 34 · DARWIN · RIO NEGRO

JOSE V. HERMIDA
DIRECTOR

República Argentina
Ministerio de Justicia e Instrucción Pública
CONSEJO NACIONAL DE EDUCACION

GUÍA ESCOLAR

~~Provincia~~ ó Territorio Nacional de Río Negro Escuela Nº 35

Localidad "La Carta"

Distancia (en kilómetros ~~o cuadras, del puerto~~ de ~~escala~~ o estación ferroviaria más próxima) Juan F. Gomez F.C.S.

Dirección postal Fuente Gral Roca (Río Negro F.C.S.)

Dirección telegráfica " " " (" " " ")

Vías y medios de llegar a la localidad a) desde Buenos Aires, b) desde la capital de la Provincia o Territorio (Consignar minuciosamente las diferentes jornadas que han de hacerse en ferrocarril, vapor automóvil, caballo, mula; lugares en que debe trasbordarse y comodidades que haya en los mismos, para el caso de pernoctar en ellos, etc., consignar los precios de transporte de todos los casos y también los de alojamiento por separado)

a) Desde Bs. As. Embarcarse en Est. Constitución- si se viene sin camarote trasbordar en B. Blanca, en caso contrario no hay tal necesidad.
b) Desde Viedma (capital del territorio) embarca en la capital, trasbordar en B. Blanca, en ambos casos desembarcar en: Estación Fuente Gral Roca. Es un pueblo de gran importancia, donde existe toda clase de comodidad- Precio de alojamiento por día: $ 4.50, $ 5.50 y $ 6
Precio del viaje a la Esc: ida y vuelta $ 8- por viaje particular $ 10. En automovil de alquiler, en omnibus $ 0.60 - ida y vuelta $ 1/uno éste lo dejo frente a la Esc.

Epoca del año en que es más conveniente viajar, con indicación de las causas Primera y otoño, por ser mas benegna la temperatura, y bueno el estado vial

Vías, medios y formas de remitir las cargas F.C.S. de Buenos Aires al Neuquen en cajones, o líos, con un peso no mayor de 100 kgs.

Consignatario Director de la Esc. Superior de Roca (Nº 32)

C.N. de E.-T. G.-Exp. 22283|C|938-T. 30.000

Itinerario gráfico del camino, desde la estación del ferrocarril o puerto más próximo, hasta la escuela, en escala

ESCALA: Cada lado de un cuadrado es igual..... metro

Para las calles = 200 mts - Para la chacra = 50 mts.

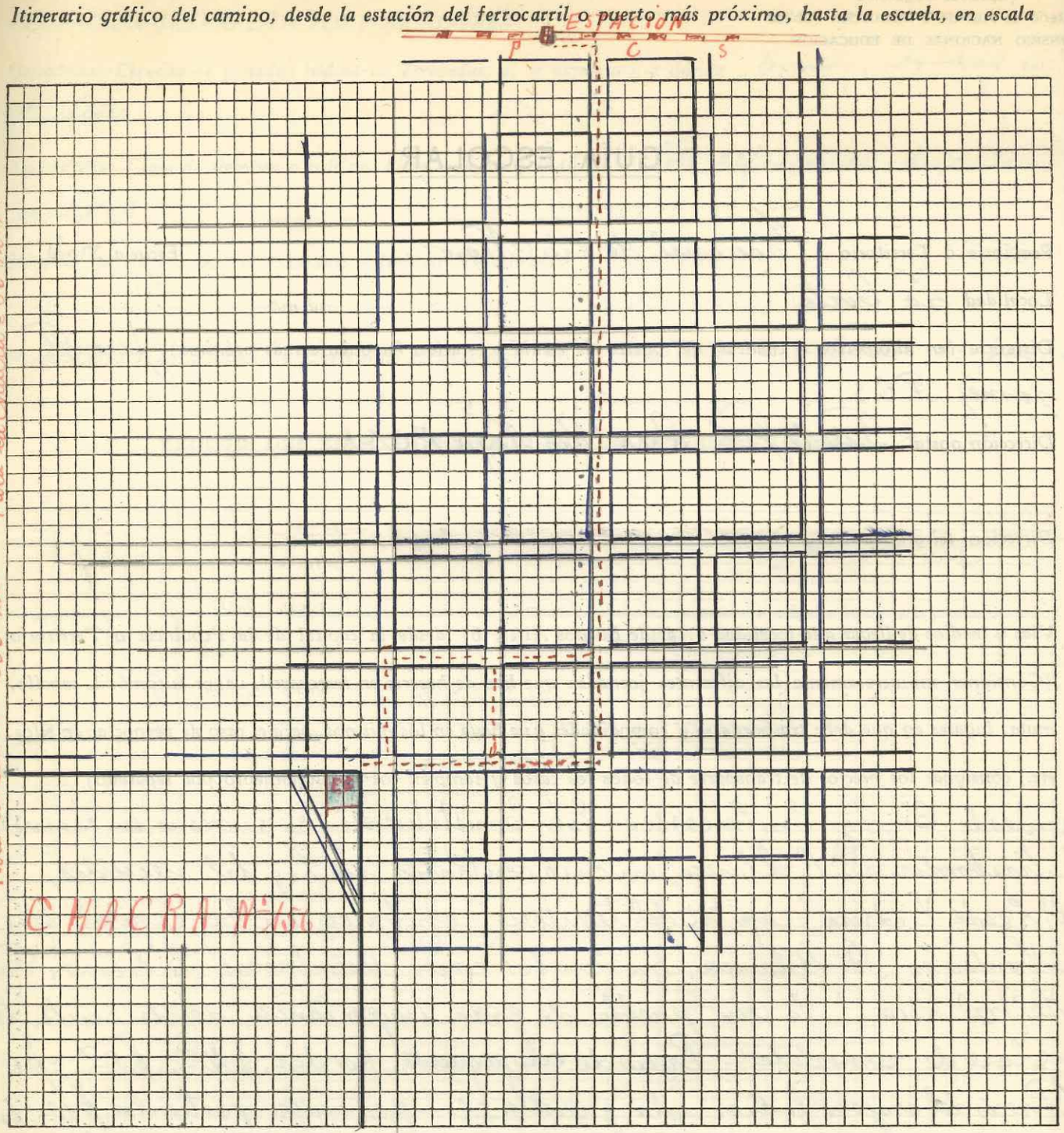

EDIFICIO DE LA ESCUELA

Número de aulas dos

¿Hay comedor instalado? no *¿Hay dónde instalarlo?* no

¿Hay cocina? Una pequeña de 2.50 X 2 *¿Hay dónde instalarla?* no

¿Tiene baños? no *¿Hay dónde instalarlos?* no

Propietario del edificio Sr. Carlos Vera Cuento

Alquiler mensual Cincuenta y cuatro pesos $54.00

Fecha de iniciación y vencimiento del contrato agosto 1°- 1939 al 1° de agosto de 1941.

Población escolar del lugar

varones 3 a 5 años	10	*6 a 14 años*	59
mujeres 3 a 5 ,,	6	*6 a 14 ,,*	40

Estado general de nutrición de los alumnos Buena

Vestuario que debe proveerse (camisetas, pantalones, faldas, medias, zapatos, guardapolvos) Guardapolvos faldas y Zapatos

Enfermedades endémicas de la zona En otoño - conjuntivitis, en invierno gripe

Enfermedades más comunes en los niños Las ya citadas y tifus, difteria y afecciones pulmonares

¿Tiene botiquín la escuela? una g. de cartón Remedios más comunmente necesarios purgantes, lacsantes, alcohol, iodo, y algunos desinfectantes

DESCRIPCION DE LA LOCALIDAD

Ubicación (sobre mar, río, arroyo, sierras, altura sobre el nivel del mar, etc., distancia de la vía férrea)
a/ Ubicación: a 2200 mts al N. del Rio Negro, margen derecha
b/ Altura sobre el nivel del mar 236 mts.
c/ Distancia a la línea ferrea mas próxima 7500 mts.

Clima, temperatura máxima y mínima Templado en primavera y otoño, frio en invierno y semicálido en verano. Temperatura media U. 38° - invierno entre 8° a 10° bajo cero

Tipo general de edificación (Casa de material, casillas, y construcciones de madera, cinc, ranchería, construcción de adobe, paja) En su mayoria casas de material (ladrillos) en 2do lugar de adobes y 3° lugar las llamadas de pared francesa - con techos de cinc

Condiciones de salubridad de la vivienda Por lo general Bueno

Agua. (De donde se obtiene el agua potable, calidad y otros detalles) (a) de pozos, extraida con bomba (b) de los canales de riego - calidad de: Regular a Buena -

Alimentación (Determinar cuál o cuáles son los elementos predominantes para la alimentación. Si es de vaca, oveja, etc. Si hay verduras. Si no las hay por qué causas) Buena - elementos predominantes (a) carne de vaca, cerdo, oveja, aves etc - (b) leche, (c) frutas y verduras, muy abundantes en verano (d) cereales, porotos, arvejas etc.

Situación económica general de los pobladores Mediana - siendo varios los medios de vida de que dispone la población de la zona

¿Hay médico? si A qué distancia está el más cercano 13 kms. (Roca)

¿Hay farmacia? si A qué distancia está la más cercana 13 kms.

¿Hay policía? un destacamento a 8 kms. ¿Hay hotel, fonda o casa de pensión? no

¿Hay oficina de Correos? no ¿Cuál es la más próxima? La de Roca a 13 kms.

¿Hay telégrafo? no ¿Cuál es la oficina más próxima? La de Roca

OCUPACION GENERAL DE LOS POBLADORES.

Ganadería: Especies de ganado; industrias derivadas; si se exporta y a dónde Ganadería en muy poca escala. crianza de ovejas, las que se exportan en pié a Buenos Aires

Agricultura: Clase de siembra o cultivo. Si se exporta y a dónde Zona frutícola por excelencia se exporta en gran escala: peras, manzanas, duraznos, cerezas etc.

Minería: productos que se explotan - Industrias derivadas En la zona de influencia de la Esc. no hay productos mineralógicos de ninguna especie

Nacionalidad de los pobladores (porcentaje aproximado) 40 % españoles, 30 % italianos 20 % argentinos y 10 % de otras nacionalidades-

CROQUIS DEL EDIFICIO OCUPADO POR LA ESCUELA EN ESCALA

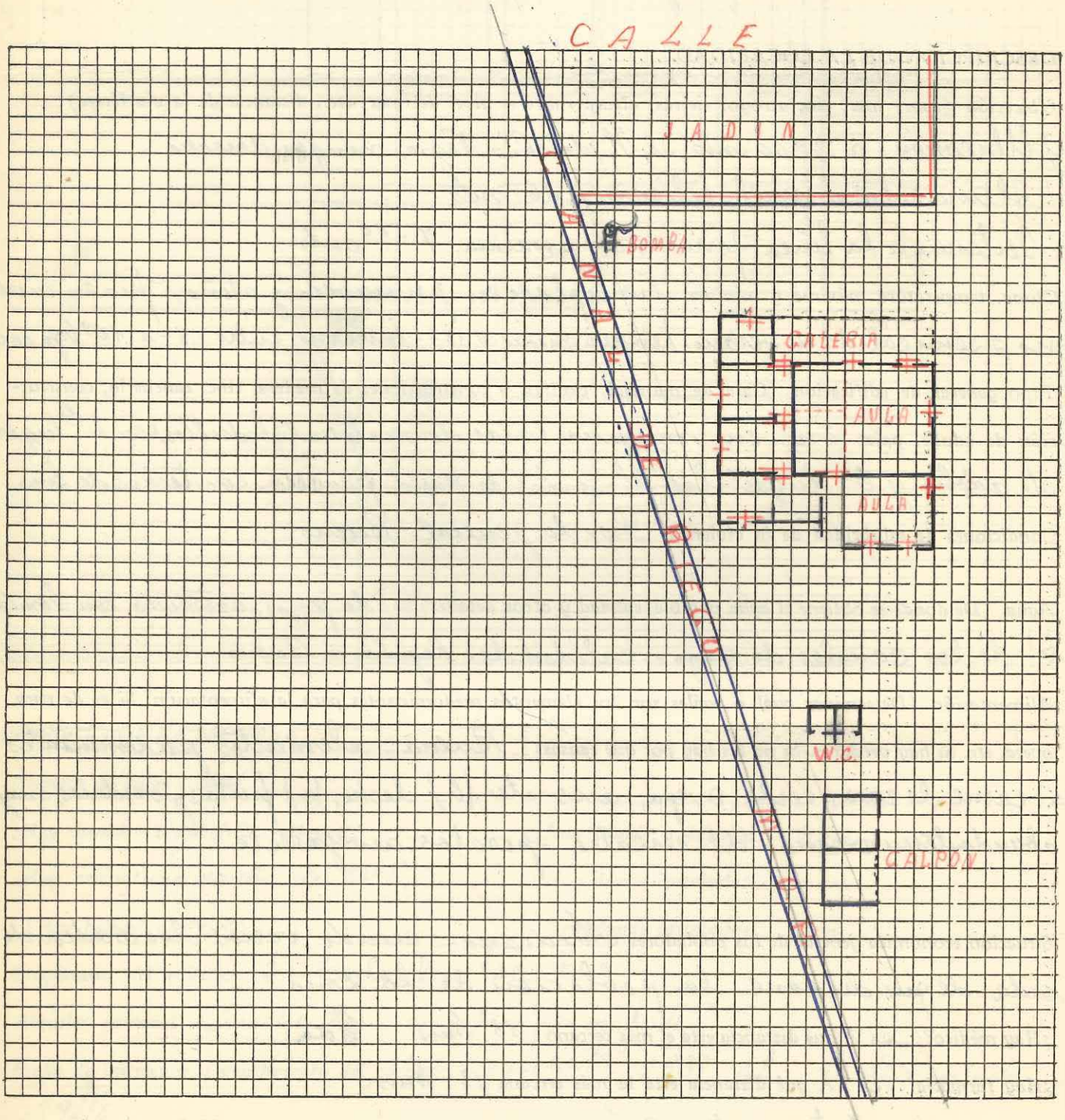

ESCALA: Cada lado de un cuadrado es igual... 1m.... metro

República Argentina
Ministerio de Justicia e Instrucción Pública
CONSEJO NACIONAL DE EDUCACION

GUÍA ESCOLAR

Provincia ó Territorio Río Negro *Escuela Nº* 36

Localidad La Alianza

Distancia (en kilómetros o cuadras, del puerto de escala o estación ferroviaria más próxima). Seis cuadras

Dirección postal Cipolletti F. C. S

Dirección telegráfica Cipolletti

Vías y medios de llegar a la localidad a) desde Buenos Aires, b) desde la capital de la Provincia o Territorio (Consignar minuciosamente las diferentes jornadas que han de hacerse en ferrocarril, vapor automóvil, caballo, mula; lugares en que debe trasbordarse y comodidades que haya en los mismos, para el caso de pernoctar en ellos, etc., consignar los precios de transporte de todos los casos y también los de alojamiento por separado)

a) Directo desde Plaza Constitución a Cipolletti F. C. S. b) desde Viedma a Cipolletti F. C. S. Desde Cipolletti a la Alianza 6 kilometros en automovil. Precio del paje hasta la Esc. $ 5.m/n. Alojamientos $ 5 a 6 diarios.

Epoca del año en que es más conveniente viajar, con indicación de las causas Cualquier época.

Vías, medios y formas de remitir las cargas Consignadas a la Escuela Nº 53 de Cipolletti, por ferrocarril.

Consignatario Directora Escuela Nº 53 de Cipolletti

C.N. de E.-T. G.-Exp. 22283|C|938-T. 30.000

Itinerario gráfico del camino, desde la estación del ferrocarril o puerto más próximo, hasta la escuela, en escala

ESCALA: Cada lado de un cuadrado es igual a 10 metros



EDIFICIO DE LA ESCUELA

Número de aulas 1

¿Hay comedor instalado? no *¿Hay dónde instalarlo?* Sí

¿Hay cocina? no *¿Hay dónde instalarla?* Sé

¿Tiene baños? no *¿Hay dónde instalarlos?* Sí

Propietario del edificio Señor Antonio Lamolla.

Alquiler mensual Gratuito

Fecha de iniciación y vencimiento del contrato 1º de enero de 1936 a 1º de enero de 1946.

Población escolar del lugar

varones 3 a 5 años	4		*6 a 14 años*	28
mujeres 3 a 5 ,,	8		*6 a 14 ,,*	34

Estado general de nutrición de los alumnos Regular.

Vestuario que debe proveerse (camisetas, pantalones, faldas, medias, zapatos, guardapolvos) Ropas de abrigo guardapolvos y calzado.

Enfermedades endémicas de la zona —

Enfermedades más comunes en los niños Conjuntivitis

¿Tiene botiquín la escuela? No *Remedios más comunmente necesarios* purgantes alcohol, desinfectantes

DESCRIPCION DE LA LOCALIDAD

Ubicación (sobre mar, río, arroyo, sierras, altura sobre el nivel del mar, etc., distancia de la vía férrea) Ubicada en la márgen izquierda del Río Neuquen, en el fertil valle de este rio regado por la importe red de canales desprendidos de la obra hidraulica, Contra Almirante Cordero.

Clima, temperatura máxima y mínima

Tipo general de edificación (Casa de material, casillas, y construcciones de madera, cinc, ranchería, construcción de adobe, paja) Casas de material cocido y adobes.

Condiciones de salubridad de la vivienda deficiente

Agua. (De donde se obtiene el agua potable, calidad y otros detalles) del Río Neuquen. Buena

Alimentación (Determinar cuál o cuáles son los elementos predominantes para la alimentación. Si es de vaca, oveja, etc. Si hay verduras. Si no las hay por qué causas) Carne de vaca y oveja, verduras y frutas.

Situación económica general de los pobladores Regular

¿Hay médico? No. *A qué distancia está el más cercano* 6 Kilómetros

¿Hay farmacia? — *A qué distancia está la más cercana* 6 "

¿Hay policía? si *¿Hay hotel, fonda o casa de pensión?* No

¿Hay oficina de Correos? No. *¿Cuál es la más próxima?* Cipolletti

¿Hay telégrafo? — *¿Cuál es la oficina más próxima?* "

OCUPACION GENERAL DE LOS POBLADORES.

Ganadería: Especies de ganado; industrias derivadas; si se exporta y a dónde —

Agricultura: Clase de siembra o cultivo. Si se exporta y a dónde Cereales, fruta., esta última se exporta.

Minería: productos que se explotan - Industrias derivadas —

Nacionalidad de los pobladores (porcentaje aproximado) 20% españoles 20% Italianos 30% Hng. 30% otras. Nacionalidades

CROQUIS DEL EDIFICIO OCUPADO POR LA ESCUELA EN ESCALA



ESCALA: Cada lado de un cuadrado es igual a ..... metro

ESCUELA

República Argentina
Ministerio de Justicia e Instrucción Pública
CONSEJO NACIONAL DE EDUCACION

GUÍA ESCOLAR

Provincia ó Territorio Río Negro *Escuela Nº* 37

Localidad Contralmirante Cordero

Distancia (en kilómetros o cuadras, del puerto de escala o estación ferroviaria más próxima). 2 1/2 cuadras.

Dirección postal Contralmirante Cordero F.C.S. — Territorio Río Negro.

Dirección telegráfica Contralmirante Cordero

Vías y medios de llegar a la localidad a) desde Buenos Aires, b) desde la capital de la Provincia o Territorio (Consignar minuciosamente las diferentes jornadas que han de hacerse en ferrocarril, vapor automóvil, caballo, mula; lugares en que debe trasbordarse y comodidades que haya en los mismos, para el caso de pernoctar en ellos, etc., consignar los precios de transporte de todos los casos y también los de alojamiento por separado)

Es un viaje directo de Buenos Aires a Bahía Blanca donde se hace trasborde para tomar el ferrocarril ramal de Neuquén a Contralmirante Cordero, se emplean 28 horas de viaje y cuesta 48$ el pasaje de 1ra y 8$ de cama desde Plaza Constitución a Contralmirante Cordero.-

Epoca del año en que es más conveniente viajar, con indicación de las causas En cualquier época del año.

Vías, medios y formas de remitir las cargas Las cargas pueden ser remitidas directamente desde Buenos Aires a Contralmirante Cordero en cualquier forma.- por el F.C. Sud.-

Consignatario : Director de la Escuela Nº 37 de Contralmirante Cordero Río Negro.-

C.N. de E.-T. G.-Exp. 2283|C|938-T. 30.000

Itinerario gráfico del camino, desde la estación del ferrocarril o puerto más próximo, hasta la escuela, en escala

ESCALA: Cada lado de un cuadrado es igual.... Uno..... metro



EDIFICIO DE LA ESCUELA

Número de aulas Cuatro

¿Hay comedor instalado? No *¿Hay dónde instalarlo?* No

¿Hay cocina? Sí *¿Hay dónde instalarla?* Sí, en la misma escuela.

¿Tiene baños? Sí *¿Hay dónde instalarlos?*

Propietario del edificio Obras Dique Nacuquén y Lago Pellegrini

Alquiler mensual Ninguno

Fecha de iniciación y vencimiento del contrato Ninguno

Población escolar del lugar

varones 3 a 5 años	44	*6 a 14 años*	112
mujeres 3 a 5 ,,	44	*6 a 14 ,,*	129

Estado general de nutrición de los alumnos Deficiente.

Vestuario que debe proveerse (camisetas, pantalones, faldas, medias, zapatos, guardapolvos) Camisetas, pantalones, faldas, medias, zapatos y guardapolvos para 158 niños de ambos sexos.-

Enfermedades endémicas de la zona

Enfermedades más comunes en los niños gripe.

¿Tiene botiquín la escuela? Sí *Remedios más comunmente necesarios* Alcohol, Café, aspirinas, genial y agua oxigenada.-

DESCRIPCION DE LA LOCALIDAD

Ubicación (sobre mar, río, arroyo, sierras, altura sobre el nivel del mar, etc., distancia de la vía férrea) Contralmirante Cordero está situado a 800 metros sobre el nivel del mar, a una cuadra y media del río Neuquén que separa a los territorios de Neuquén y Río Negro, por el Dique que puede decirse es el más hermoso, de mayor importancia de Sud América.
La Escuela está situada a 2 1/2 cuadras de la Estación del F.C. Sud.-

Clima, temperatura máxima y mínima La temperatura máxima en verano es de 37° a la sombra, en invierno a 10° bajo cero como mínimun.-

Tipo general de edificación (Casa de material, casillas, y construcciones de madera, cinc, ranchería, construcción de adobe, paja) Hay casas de material, pero en su mayoría son de adobe y otras de cinc forradas con madera.-

Condiciones de salubridad de la vivienda Por lo general las casas son húmedas y mal sanas.-

Agua. (De donde se obtiene el agua potable, calidad y otros detalles) Tiene aguas corrientes, se obtiene de el río Neuquén, es una agua buena.-

Alimentación (Determinar cuál o cuáles son los elementos predominantes para la alimentación. Si es de vaca, oveja, etc. Si hay verduras. Si no las hay por qué causas) Hay verduras, y se nutre la poblacion con carne de vaca y oveja, y hay frutas de todas clases y abundantes.-

Situación económica general de los pobladores Todos los habitantes de este campamento son obreros del las Obras del Dique Neuquén y Lago Pellegrini y en su mayoría son pobres.-

¿Hay médico? Sí *A qué distancia está el más cercano* Tiene la Obra un médico y es el Dr: Carlos Boltshauser. que viene cada 8 días al campamento y está radicado en Allen.-
¿Hay farmacia? No *A qué distancia está la más cercana* En Cinco Saltos 8 leguas.

¿Hay policía? Sí *¿Hay hotel, fonda o casa de pensión?* Sí

¿Hay oficina de Correos? Sí *¿Cuál es la más próxima?* Hay una oficina en Cte Cordero.

¿Hay telégrafo? Sí *¿Cuál es la oficina más próxima?* Hay una oficina en Cte Cordero.

OCUPACION GENERAL DE LOS POBLADORES.

Ganadería: Especies de ganado; industrias derivadas; si se exporta y a dónde : Todos los habitantes de este campamento son obreros de las Obras del Dique Cerquén y Lago Pellegrini.-

Agricultura: Clase de siembra o cultivo. Si se exporta y a dónde : Solo se exporta en poca escala manzanas y peras de la quinta oficial.-

Minería: productos que se explotan - Industrias derivadas Ninguno

Nacionalidad de los pobladores (porcentaje aproximado) Hay argentinos, españoles, alemanes pero predominan los chilenos.- La población asciende a 600 habitantes.-

CROQUIS DEL EDIFICIO OCUPADO POR LA ESCUELA EN ESCALA



ESCALA: Cada lado de un cuadrado es igual..... metro

Contralmirante Cordero 9 Junio de 1941.

Petrona V. Barriomuevo

Directora

Fórm. 4862

República Argentina
Ministerio de Justicia e Instrucción Pública
CONSEJO NACIONAL DE EDUCACION

GUÍA ESCOLAR

Provincia ó Territorio Río Negro *Escuela Nº* 38

Localidad Antiguo General Roca

Distancia (en kilómetros o cuadras, del puerto de escala o estación ferroviaria más próxima). 1 Kilómetro de la Estación Alejandro Stepanelli F/C/S.

Dirección postal Fuerte General Roca

Dirección telegráfica Fuerte General Roca

Vías y medios de llegar a la localidad a) desde Buenos Aires, b) desde la capital de la Provincia o Territorio (Consignar minuciosamente las diferentes jornadas que han de hacerse en ferrocarril, vapor automóvil, caballo, mula; lugares en que debe trasbordarse y comodidades que haya en los mismos, para el caso de pernoctar en ellos, etc., consignar los precios de transporte de todos los casos y también los de alojamiento por separado)

a) Se sale de Plaza Constitución y se llega en viaje directo en 24 hora a General Roca, donde existen automóviles que llevan al local de la Escuela distancia 3 Kilómetros de mala calidad, el precio del viaje es de $ 2 y el del pasaje desde B.A. de $ 48.90 m/n.-

b) Se sale de Viedma llegando a Bahía Blanca se cambia de coche y se llega a General Roca, duración del viaje 18 horas, precio del mismo $ 40.- Existen buenos caminos que permiten el viaje en automóvil, tanto de la Capital Federal como de la Capital del Territorio.

Epoca del año en que es más conveniente viajar, con indicación de las causas Otoño y Primavera para evitar la tierra el frío y los calores excesivos

Vías, medios y formas de remitir las cargas Por Ferrocarril Sur en cajones de 100 Kilos como máximo, dirigidos a Estación Alejandro Stepanelli.

Consignatario Carlos R. Miró Presas. (Director de la Escuela)

C.N. de E.-T. G.-Exp. 222831|C|938-T. 30.000

~~*Itinerario gráfico del camino, desde la estación del ferrocarril o puerto más próximo, hasta la escuela, en escala*~~

Croquis del edificio ocupado por la Escuela.

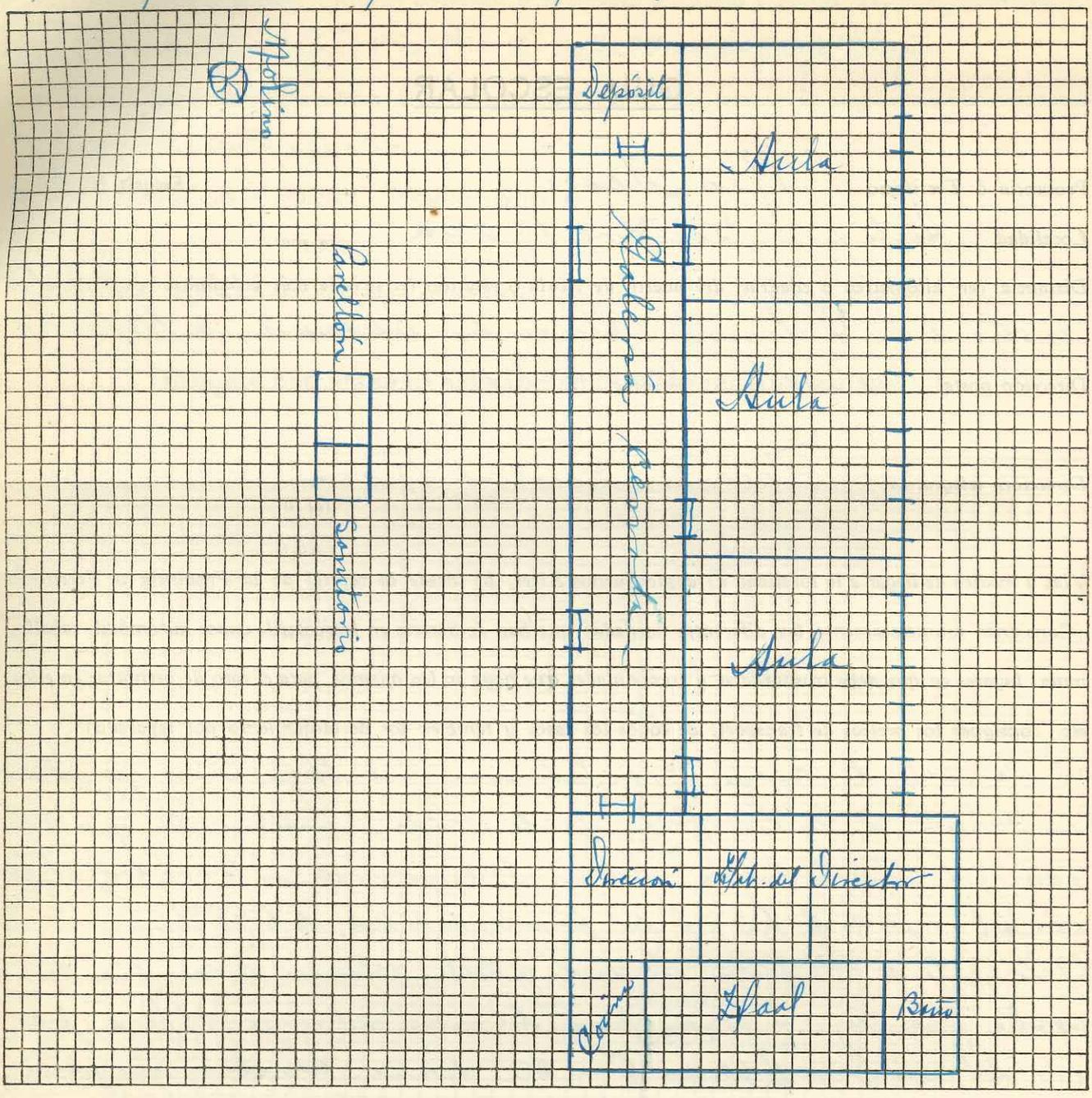

ESCALA: Cada lado de un cuadrado es igual... 0,50 ... metro

EDIFICIO DE LA ESCUELA

Número de aulas 3

¿Hay comedor instalado? sí *¿Hay dónde instalarlo?* —

¿Hay cocina? sí *¿Hay dónde instalarla?* —

¿Tiene baños? sí *¿Hay dónde instalarlos?* sí

Propietario del edificio Consejo Nacional de Educación

Alquiler mensual —

Fecha de iniciación y vencimiento del contrato —

—

Población escolar del lugar

varones 3 a 5 años	25	*6 a 14 años*	89
mujeres 3 a 5 ,,	30	*6 a 14 ,,*	64

Estado general de nutrición de los alumnos Regular un 35% desnutridos, existen al Comedor Escolar en número aproximado de 50

Vestuario que debe proveerse (camisetas, pantalones, faldas, medias, zapatos, guardapolvos) 6 equipos completos para 20 alumnos 45 varones y 25 mujeres

Enfermedades endémicas de la zona —

Enfermedades más comunes en los niños Difteria, fiebre tifoidea, conjuntivitis

¿Tiene botiquín la escuela? No *Remedios más comunmente necesarios* yodo, árnica, tónicos, etc

DESCRIPCION DE LA LOCALIDAD

Ubicación (sobre mar, río, arroyo, sierras, altura sobre el nivel del mar, etc., distancia de la vía férrea) Se trata de una población suburbana formada por pequeños quintas a 200 metros del Río Negro, con población fija, con casas de construcción precaria a 1 Kilómetro de la Estación

Clima, temperatura máxima y mínima frío en la mayor época del año, con temperatura mínima 8º bajo cero. —

Tipo general de edificación (Casa de material, casillas, y construcciones de madera, cinc, ranchería, construcción de adobe, paja) En material cocido pero debido a la abundancia de salitre, la mayoría de ellos están en mal estado.

Condiciones de salubridad de la vivienda Mala

Agua. (De donde se obtiene el agua potable, calidad y otros detalles) mala, proviene de aguadas a cielo descubierto, donde beben y se bañan animales etc.

Alimentación (Determinar cuál o cuáles son los elementos predominantes para la alimentación. Si es de vaca, oveja, etc. Si hay verduras. Si no las hay por qué causas) Mixta, existen verduras en abundancia, como también carnes de vaca, oveja, cerdo y aves —

Situación económica general de los pobladores Regular, de acuerdo al precio que se obtiene de la fruta, años buenos, malos y regulares.

¿Hay médico? No *A qué distancia está el más cercano* 3 Kilómetros

¿Hay farmacia? Sí *A qué distancia está la más cercana* 3 Kilómetros

¿Hay policía? Sí *¿Hay hotel, fonda o casa de pensión?* No

¿Hay oficina de Correos? No *¿Cuál es la más próxima?* General Roca

¿Hay telégrafo? Sí *¿Cuál es la oficina más próxima?* General Roca

OCUPACION GENERAL DE LOS POBLADORES.

Ganadería: Especies de ganado; industrias derivadas; si se exporta y a dónde Para el consumo -

Agricultura: Clase de siembra o cultivo. Si se exporta y a dónde Para el consumo local hortalizas, frutales y viñedos

Minería: productos que se explotan - Industrias derivadas yeso existe una fabrica para quemarlo y molerlo, varias yeseras en los sierras

Nacionalidad de los pobladores (porcentaje aproximado) Españoles 65% Italianos 20% resto Arg.

~~CROQUIS DEL EDIFICIO OCUPADO POR LA ESCUELA EN ESCALA~~

Itinerario de la Estación a la Escuela -

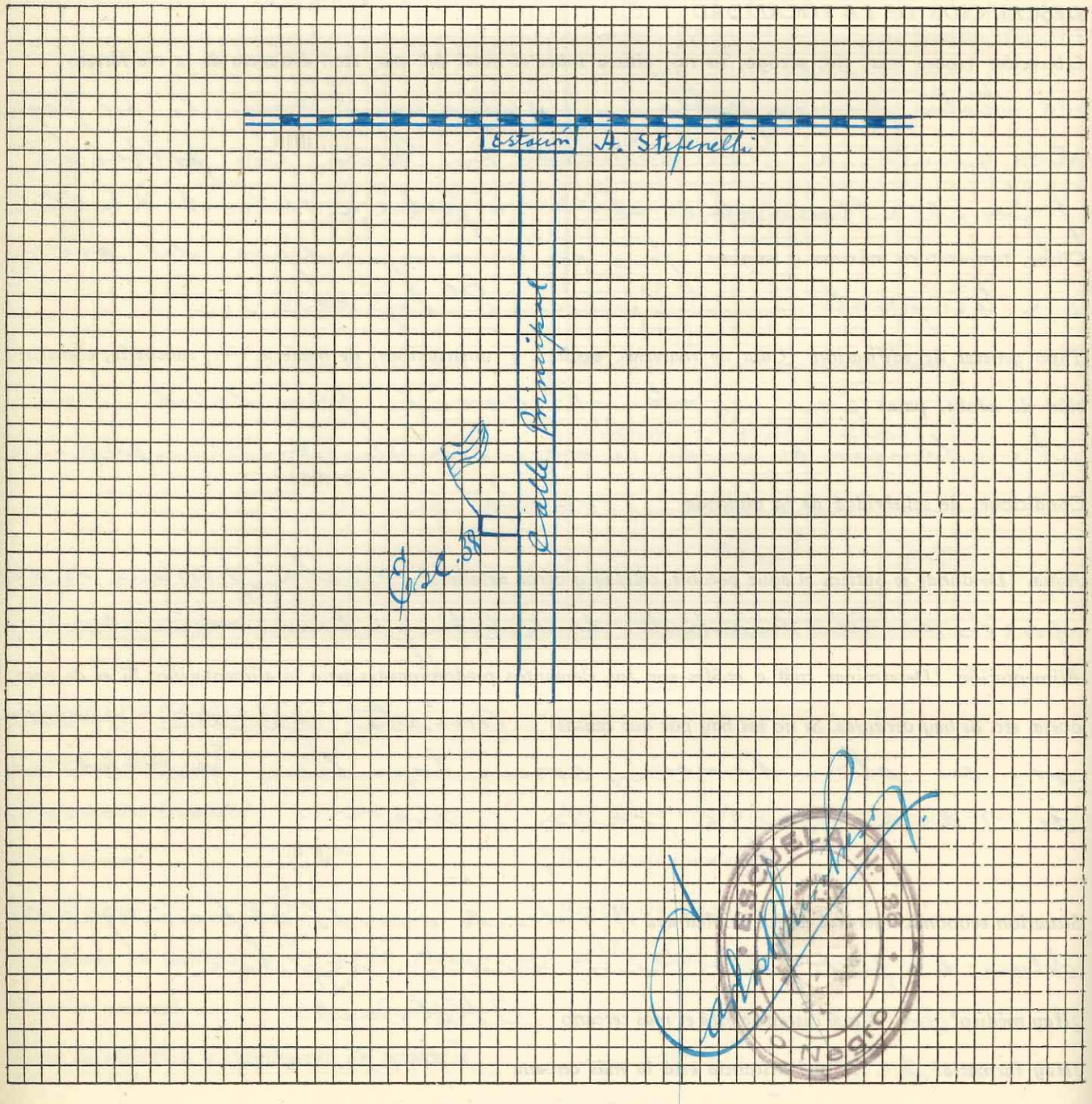

ESCALA: Cada lado de un cuadrado es igual....50..... metros.

C.N. de E.-T. G.-Exp. 22283|C|938-T. 30.000

Fórm. 4862

República Argentina
Ministerio de Justicia e Instrucción Pública
CONSEJO NACIONAL DE EDUCACION

GUÍA ESCOLAR

Provincia ó Territorio Rio Negro *Escuela Nº* 39

Localidad Cinco Saltos.

Distancia (en kilómetros o cuadras, del puerto de escala o estación ferroviaria más próxima).

100 ms.

Dirección postal Cinco Saltos - F. C. S

Dirección telegráfica " " "

Vías y medios de llegar a la localidad a) desde Buenos Aires, b) desde la capital de la Provincia o Territorio (Consignar minuciosamente las diferentes jornadas que han de hacerse en ferrocarril, vapor automóvil, caballo, mula; lugares en que debe trasbordarse y comodidades que haya en los mismos, para el caso de pernoctar en ellos, etc., consignar los precios de transporte de todos los casos y también los de alojamiento por separado)

Desde Buenos Aires en ferrocarril 28 horas.
y desde Viedma en ferrocarril. horas.

Epoca del año en que es más conveniente viajar, con indicación de las causas En cualquier época

Vías, medios y formas de remitir las cargas Por ferrocarril.

Cinco Saltos, Mayo 28/941
A. L. de Mac Auliffe
Dra. Esc. Nº 39.

Consignatario Sra Alejandrina L. de Mac Auliffe. Dra Esc. Nº 39

Itinerario gráfico del camino, desde la estación del ferrocarril o puerto más próximo, hasta la escuela, en escala

ESCALA: Cada lado de un cuadrado es igual ... 1 mts. metro

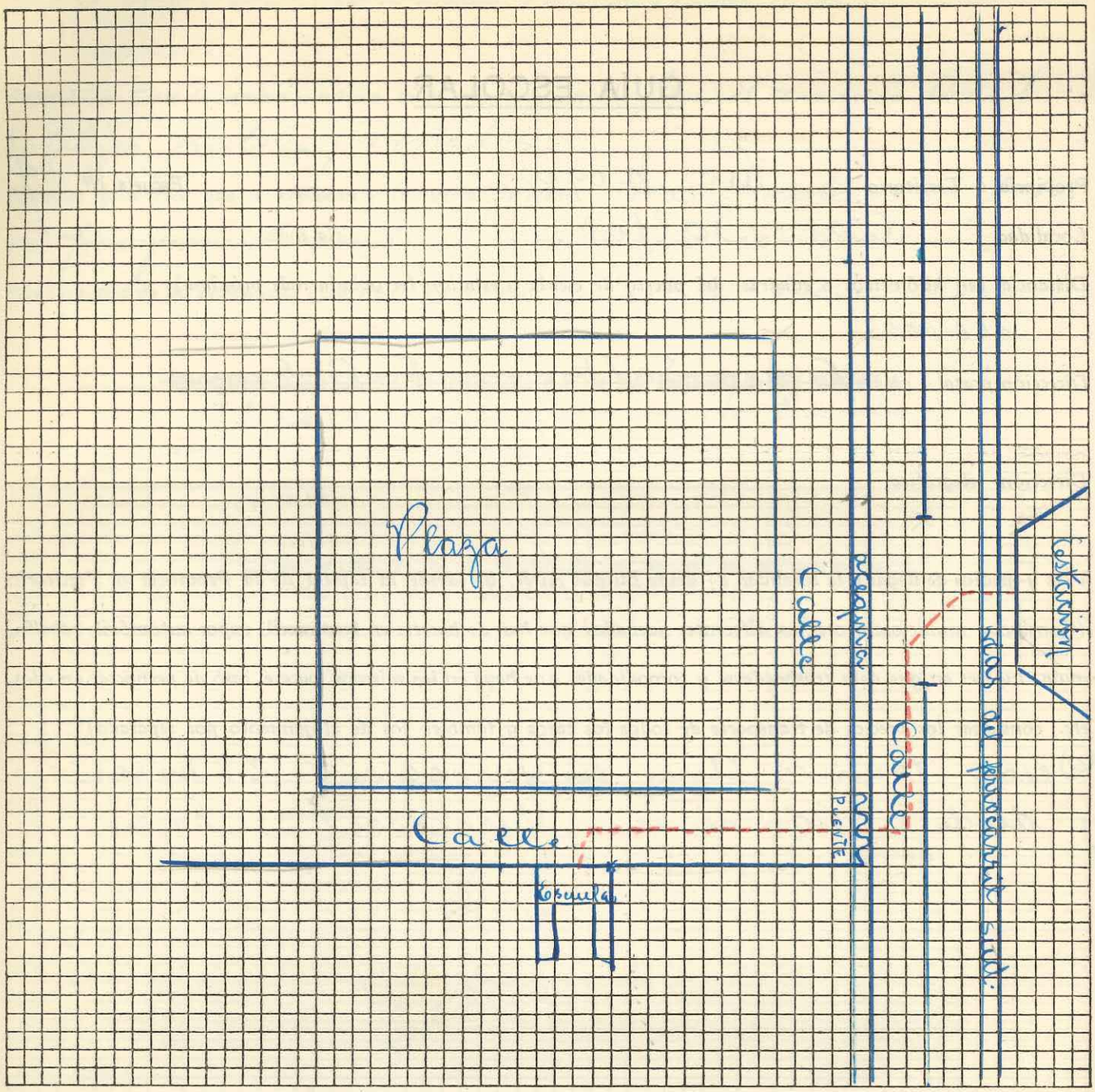

EDIFICIO DE LA ESCUELA

Número de aulas 6

¿Hay comedor instalado? no *¿Hay dónde instalarlo?* no

¿Hay cocina? no *¿Hay dónde instalarla?* no

¿Tiene baños? si - Uno *¿Hay dónde instalarlos?* si

Propietario del edificio Faustino Lastra.

Alquiler mensual $ 130

Fecha de iniciación y vencimiento del contrato 28 de Octubre de 1935 al 1940. (Vencido)

Población escolar del lugar { *varones 3 a 5 años* Datos en el *6 a 14 años* 285
mujeres 3 a 5 ,, censo *6 a 14 ,,* 180

Obs: Cooperadoras Unificadas, atiende el Comedor Escolar para Esc. Nos 39-88-132 y 135 en local alquilado

Estado general de nutrición de los alumnos Bueno

Vestuario que debe proveerse (camisetas, pantalones, faldas, medias, zapatos, guardapolvos)
Guardapolvos, vestidos, pantalones, zapatos,

Enfermedades endémicas de la zona Grippe - tifoidea

Enfermedades más comunes en los niños Tos convulsa, conjuntivitis

¿Tiene botiquín la escuela? no Remedios más comunmente necesarios algodón alcohol, agua oxigenada, tintura de yodo, vendas, gasas etc.

DESCRIPCION DE LA LOCALIDAD

Ubicación (sobre mar, río, arroyo, sierras, altura sobre el nivel del mar, etc., distancia de la vía férrea)
Sobre el valle superior de Rio Negro a ms sobre el nivel del mar. Dista unos 100 ms de la linea ferrea,

Clima, temperatura máxima y mínima Bueno y seco, en determinadas epocas sumamente ventoso, maxima 40° y minima 6° bajocero.

Tipo general de edificación (Casa de material, casillas, y construcciones de madera, cinc, ranchería, construcción de adobe, paja) Casas de material.

Condiciones de salubridad de la vivienda Regular

Agua. (De donde se obtiene el agua potable, calidad y otros detalles) De las acequias

Alimentación (Determinar cuál o cuáles son los elementos predominantes para la alimentación. Si es de vaca, oveja, etc. Si hay verduras. Si no las hay por qué causas) Carnes variadas - verduras y mucha fruta

Situación económica general de los pobladores Buena

¿Hay médico? si A qué distancia está el más cercano 100 ms

¿Hay farmacia? si A qué distancia está la más cercana 500"

¿Hay policía? si ¿Hay hotel, fonda o casa de pensión? si

¿Hay oficina de Correos? si ¿Cuál es la más próxima? 100 ms

¿Hay telégrafo? si ¿Cuál es la oficina más próxima? 100 ms.

OCUPACION GENERAL DE LOS POBLADORES.

Ganadería: Especies de ganado; industrias derivadas; si se exporta y a dónde .....

.....

Agricultura: Clase de siembra o cultivo. Si se exporta y a dónde Fruticultura.

se exporta a mercados europeos y americanos

Minería: productos que se explotan - Industrias derivadas Yeso -

.....

Nacionalidad de los pobladores (porcentaje aproximado) Españoles 50%. Alemanes 10%

Inglesas 10%.

CROQUIS DEL EDIFICIO OCUPADO POR LA ESCUELA EN ESCALA

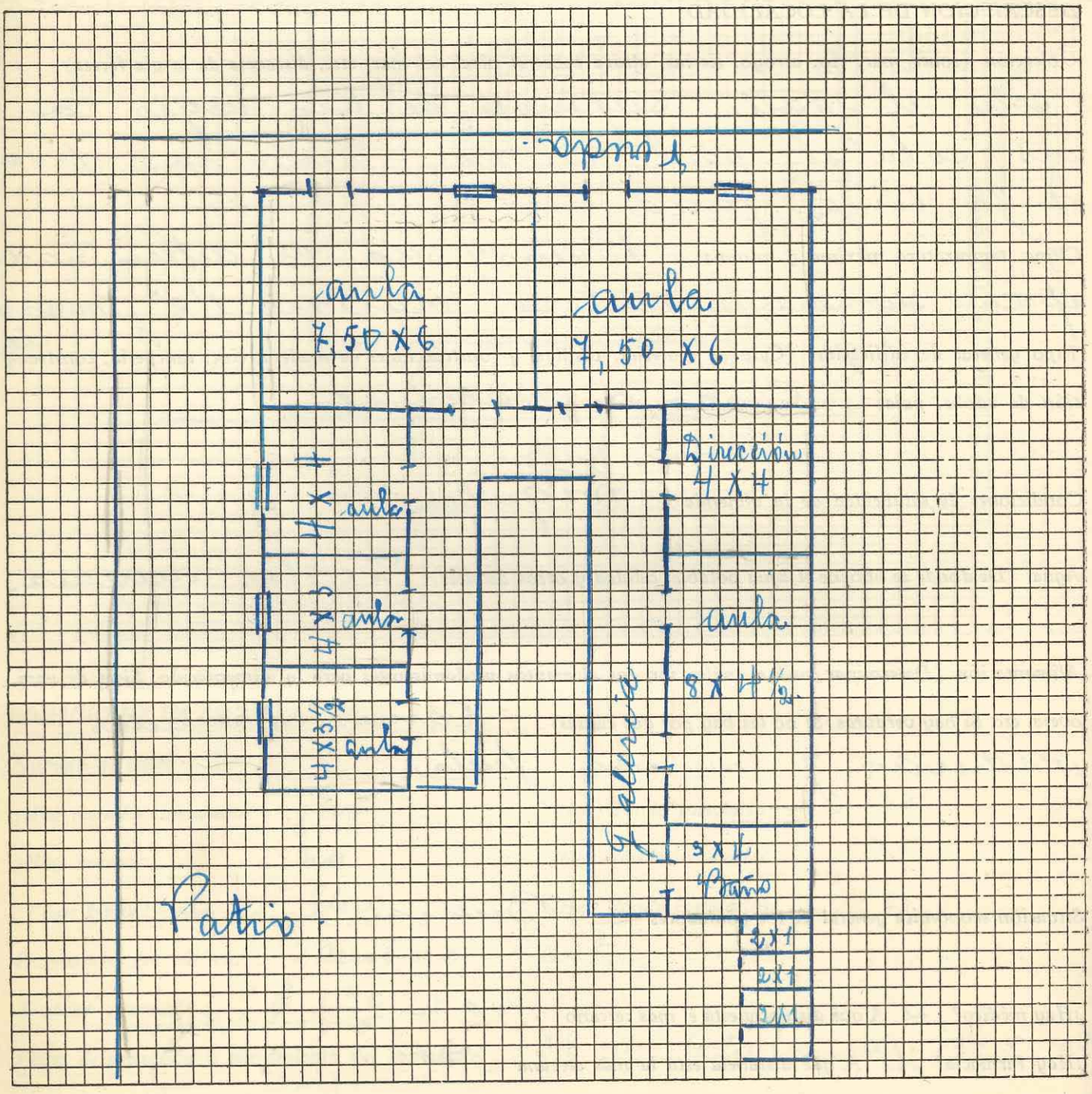

ESCALA: Cada lado de un cuadrado es igual a 0,50 metro

República Argentina
Ministerio de Justicia e Instrucción Pública
CONSEJO NACIONAL DE EDUCACION

GUÍA ESCOLAR

Provincia ó Territorio RIO NEGRO *Escuela Nº* 40.

Localidad Chacras Sur de General Fernández Oro.

Distancia (en kilómetros o cuadras, del puerto de escala o estación ferroviaria más próxima). 3½ Km. de Estación Gral.Fernández Oro, F.C.S.

Dirección postal General Fernández Oro (Río Negro) - F.C.S.

Dirección telegráfica Escuela Nº 40 - Cipolletti.

Vías y medios de llegar a la localidad a) desde Buenos Aires, b) desde la capital de la Provincia o Territorio (Consignar minuciosamente las diferentes jornadas que han de hacerse en ferrocarril, vapor automóvil, caballo, mula; lugares en que debe trasbordarse y comodidades que haya en los mismos, para el caso de pernoctar en ellos, etc., consignar los precios de transporte de todos los casos y también los de alojamiento por separado)

a)Desde Buenos Aires: Por F.C.S., de Est.Constitución; actualmente tres trenes semanales, salen martes, jueves y sábado, más o menos a las 8 y llegan a Gral.Fdez.Oro al día siguiente más o menos a las 9. Pasaje de la. sin cama: $ 41,30.

b)Desde Viedma, capital del Territorio: Por tren F.C.S. de Patagones a Bahía Blanca, 6 horas de viaje. En Bahía Blanca se toma el tren procedente de Bs.As.

En Cipolletti, a 9 Km. de esta escuela, hay buenos hoteles, precios de alojamiento moderados; también hay un automóvil de alquiler.

Epoca del año en que es más conveniente viajar, con indicación de las causas Igual en cualquier época.

Vías, medios y formas de remitir las cargas Por Fc C.S., en Est. Constitución para Est. Gral.Fernández Oro.

Consignatario Director de la Escuela Nº 40.

Itinerario gráfico del camino, desde la estación del ferrocarril o puerto más próximo, hasta la escuela, en escala

ESCALA: Cada lado de un cuadrado es igual..... 50 ..... metros.

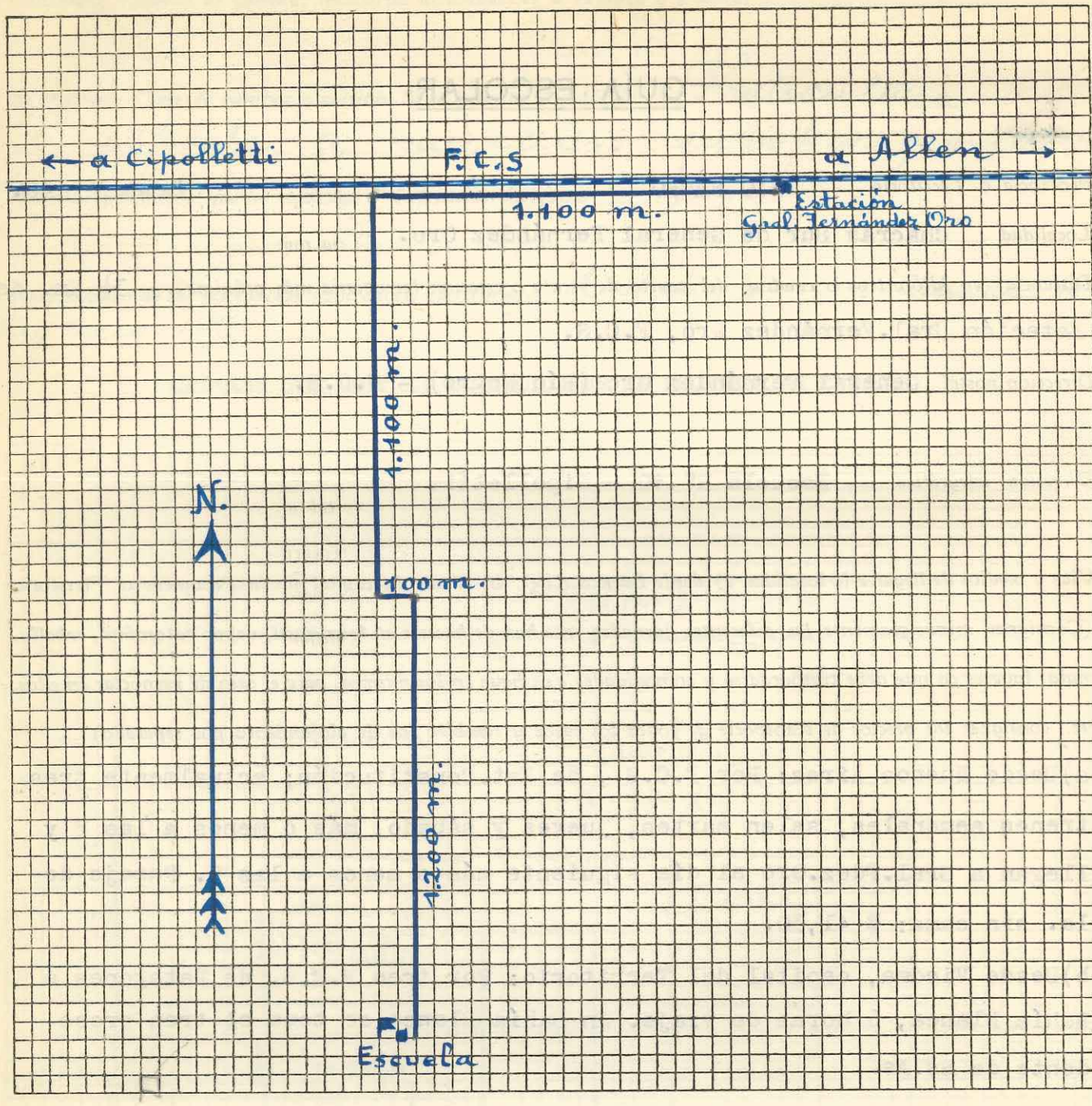

EDIFICIO DE LA ESCUELA

Número de aulas 2.

¿Hay comedor instalado? No. *¿Hay dónde instalarlo?* Sí.

¿Hay cocina? Cocina pequeña p.el Direct. *¿Hay dónde instalarla?* No.

¿Tiene baños? NO. *¿Hay dónde instalarlos?* Sí.

Propietario del edificio Sr. Carlos Vera.

Alquiler mensual $ 90,oo.

Fecha de iniciación y vencimiento del contrato 1° de enero de 1937, por 5 años.

Población escolar del lugar

varones 3 a 5 años	7	*6 a 14 años*	23.
mujeres 3 a 5 ,,	8	*6 a 14 ,,*	25.

Estado general de nutrición de los alumnos Bueno.

Vestuario que debe proveerse (camisetas, pantalones, faldas, medias, zapatos, guardapolvos) De todo un poco.

Enfermedades endémicas de la zona No hay.

Enfermedades más comunes en los niños Amigdalitis.

¿Tiene botiquín la escuela? Sí, incompleto. *Remedios más comunmente necesarios* --

DESCRIPCION DE LA LOCALIDAD

Ubicación (sobre mar, río, arroyo, sierras, altura sobre el nivel del mar, etc., distancia de la vía férrea) En el alto valle del río Negro, a 2 Km. del río y a 258 m. de altitud sobre el nivel del mar.

Clima, temperatura máxima y mínima Clima más bien seco y templado. Temperatura máxima, de 38 a 40 grados, mínima de 5 grados bajo cero.

Tipo general de edificación (Casa de material, casillas, y construcciones de madera, cinc, ranchería, construcción de adobe, paja) Casas de material.

Condiciones de salubridad de la vivienda Regular.

Agua. (De donde se obtiene el agua potable, calidad y otros detalles) De canales, proveniente del río Neuquén.

Alimentación (Determinar cuál o cuáles son los elementos predominantes para la alimentación. Si es de vaca, oveja, etc. Si hay verduras. Si no las hay por qué causas) Carne de vacuno y de lanar, verduras y principalmente frutas.

Situación económica general de los pobladores Regular.

¿Hay médico? No *A qué distancia está el más cercano* 9 Km., en Cipolletti.

¿Hay farmacia? No *A qué distancia está la más cercana* 9 Km., en Cipolletti.

¿Hay policía? A 3½ Km. en Gr. Fdez. Oro *¿Hay hotel, fonda o casa de pensión?* No.

¿Hay oficina de Correos? No *¿Cuál es la más próxima?* Gral. Fdez. Oro, a 3½ Km.

¿Hay telégrafo? No. *¿Cuál es la oficina más próxima?* Cipolletti, a 9 Km.

OCUPACION GENERAL DE LOS POBLADORES.

Ganadería: Especies de ganado; industrias derivadas; si se exporta y a dónde Nada.

Agricultura: Clase de siembra o cultivo. Si se exporta y a dónde Fruta, principalmente vid y manzanas; papas y legumbres. Industria: fabricación de vino.

Minería: productos que se explotan - Industrias derivadas Nada.

Nacionalidad de los pobladores (porcentaje aproximado) Población adulta: argentinos, 35 %; españoles, 30 %; chilenos, 20 %; italianos, 15 %.

CROQUIS DEL EDIFICIO OCUPADO POR LA ESCUELA EN ESCALA

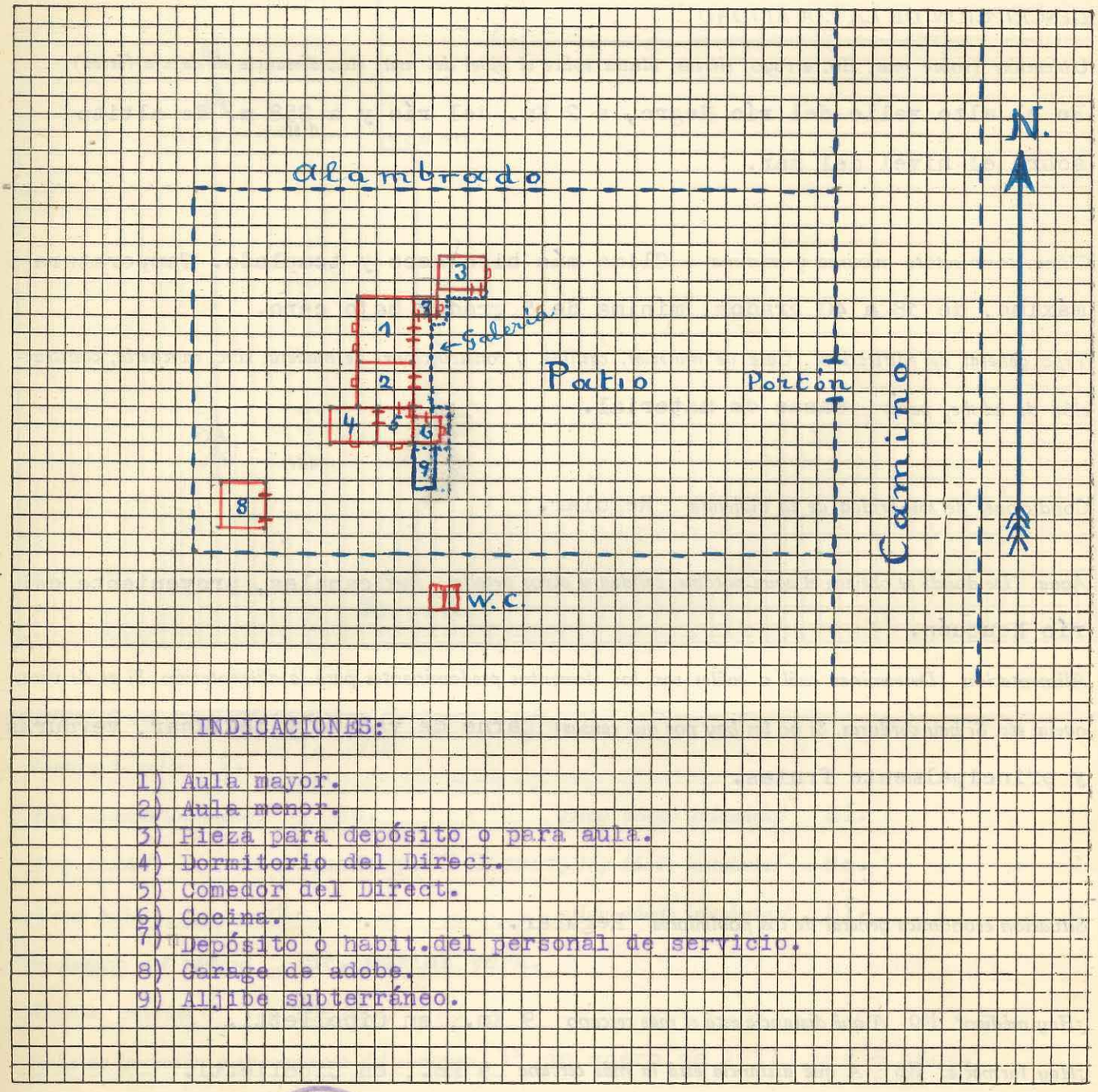

INDICACIONES:

1) Aula mayor.
2) Aula menor.
3) Pieza para depósito o para aula.
4) Dormitorio del Direct.
5) Comedor del Direct.
6) Cocina.
7) Depósito o habit. del personal de servicio.
8) Garage de adobe.
9) Aljibe subterráneo.

ESCALA: Cada lado de un cuadrado es igual a 2..... metros.

Julio de 1941.

Antonio E. Mercader
Director

ESCUELA NACIONAL Nº 40 * RIO NEGRO *

Fórm. 4862

República Argentina
Ministerio de Justicia e Instrucción Pública
CONSEJO NACIONAL DE EDUCACION

GUÍA ESCOLAR

Provincia ó Territorio Río Negro *Escuela Nº* 41

Localidad Barril Niyeu

Distancia (en kilómetros o cuadras, del puerto de escala o estación ferroviaria más próxima). Ciento veinte y cinco kilómetros de Maquinchao (F.C. del E)

Dirección postal Barril Niyeu - Estafeta El Cain (por vía Maquinchao)

Dirección telegráfica Barril Niyeu - Estafeta El Cain (por vía Maquinchao

Vías y medios de llegar a la localidad a) desde Buenos Aires, b) desde la capital de la Provincia o Territorio (Consignar minuciosamente las diferentes jornadas que han de hacerse en ferrocarril, vapor automóvil, caballo, mula; lugares en que debe trasbordarse y comodidades que haya en los mismos, para el caso de pernoctar en ellos, etc., consignar los precios de transporte de todos los casos y también los de alojamiento por separado) Desde Bs As hasta Patagones en F.C.S. de Este a Maquinchao en F.C. del E.; de allí a la Escuela en camiones o autos particulares. Desde Viedma en F.C. del E. hasta Maquinchao y luego en la forma anterior. En Patagones hay alojamientos como así también en Maquinchao; los precios 5$ y 4$ diarios respectivamente. Los precios de pasajes: 1ª clase 60$; 2ª 48; 8$ la cama — 1ª clase 33$ 2ª 24.95$; 8$ la cama respectivamente y de Maquinchao a B. Niyeu en condiciones variando el costo del viaje, en auto o camión, de 30 a 100 pesos. En el lugar no hay alojamiento.

Epoca del año en que es más conveniente viajar, con indicación de las causas Desde septiembre a abril, resto del año por nacaciones y nevadas, es imposible.

Vías, medios y formas de remitir las cargas Por ferrocarril hasta Maquinchao; de allí, hasta la Escuela, en camiones particulares cuyo costo del flete es de tres centavos por Kg. y en bardos o bultos y cajones de peso no mayor de 30 Kgs.

Consignatario Director de la Escuela Nº 41.

Itinerario gráfico del camino, desde la estación del ferrocarril o puerto más próximo, hasta la escuela, en escala

ESCALA: Cada lado de un cuadrado es igual 2.192.... metros.

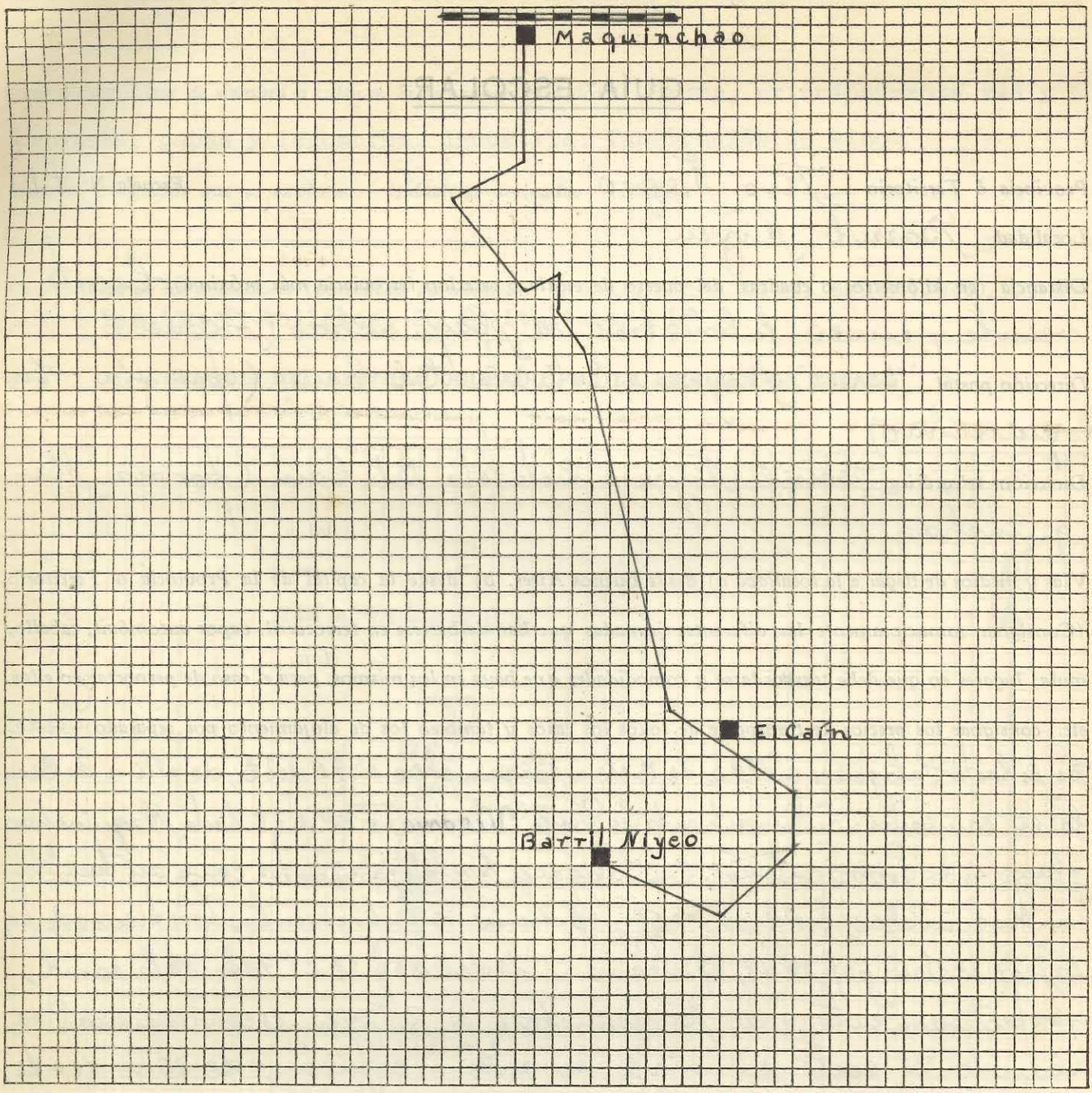

EDIFICIO DE LA ESCUELA

Número de aulas una

¿Hay comedor instalado? no *¿Hay dónde instalarlo?* no

¿Hay cocina? no *¿Hay dónde instalarla?* no

¿Tiene baños? no ; W. C. *¿Hay dónde instalarlos?* no

Propietario del edificio Consejo Nacional de Educación

Alquiler mensual

Fecha de iniciación y vencimiento del contrato

Población escolar del lugar

varones 3 a 5 años	11	*6 a 14 años*	28
mujeres 3 a 5 ,,	6	*6 a 14 ,,*	26

Estado general de nutrición de los alumnos Malas

Vestuario que debe proveerse (camisetas, pantalones, faldas, medias, zapatos, guardapolvos) lo citado más tricotas o rompenientos

Enfermedades endémicas de la zona difteria

Enfermedades más comunes en los niños Difteria

¿Tiene botiquín la escuela? no *Remedios más comunmente necesarios* alcohol, yodo, agua oxigenada, suero preventivo anti-diftérico

DESCRIPCION DE LA LOCALIDAD

Ubicación (sobre mar, río, arroyo, sierras, altura sobre el nivel del mar, etc., distancia de la vía férrea) a 125 Kms de Roquinchao, F.C. del E, en el flanco de un valle y a una altura de 300 ms sobre el nivel del mar.

Clima, temperatura máxima y mínima Frío - Temperatura; en verano máx. 26° minim. 1°; en invierno: max 8° minim. — 18°

Tipo general de edificación (Casa de material, casillas, y construcciones de madera, cinc, ranchería, construcción de adobe, paja) De adobe con techo de chapas, sin cielorraso.

Condiciones de salubridad de la vivienda Regulares

Agua. (De donde se obtiene el agua potable, calidad y otros detalles) Se extrae de pozo surgente de la escuela

Alimentación (Determinar cuál o cuáles son los elementos predominantes para la alimentación. Si es de vaca, oveja, etc. Si hay verduras. Si no las hay por qué causas) Carne de oveja, cabra y potro. Verduras; es muy escasa por la baja temperatura

Situación económica general de los pobladores Malas

¿Hay médico? no *A qué distancia está el más cercano* 125 Kms.

¿Hay farmacia? no *A qué distancia está la más cercana* 125 Kms, [illegible]

¿Hay policía? Si a 35 Kms. *¿Hay hotel, fonda o casa de pensión?* no

¿Hay oficina de Correos? no *¿Cuál es la más próxima?* a 35 Kms, El Cain (estafeta)

¿Hay telégrafo? no *¿Cuál es la oficina más próxima?* a 125 Kms del F. C. del E.

OCUPACION GENERAL DE LOS POBLADORES.

Ganadería: Especies de ganado; industrias derivadas; si se exporta y a dónde Ovinos; no se exporta ni se industrializa.

Agricultura: Clase de siembra o cultivo. Si se exporta y a dónde Ninguna

Minería: productos que se explotan - Industrias derivadas Ninguna

Nacionalidad de los pobladores (porcentaje aproximado) 60% chilenos

CROQUIS DEL EDIFICIO OCUPADO POR LA ESCUELA EN ESCALA

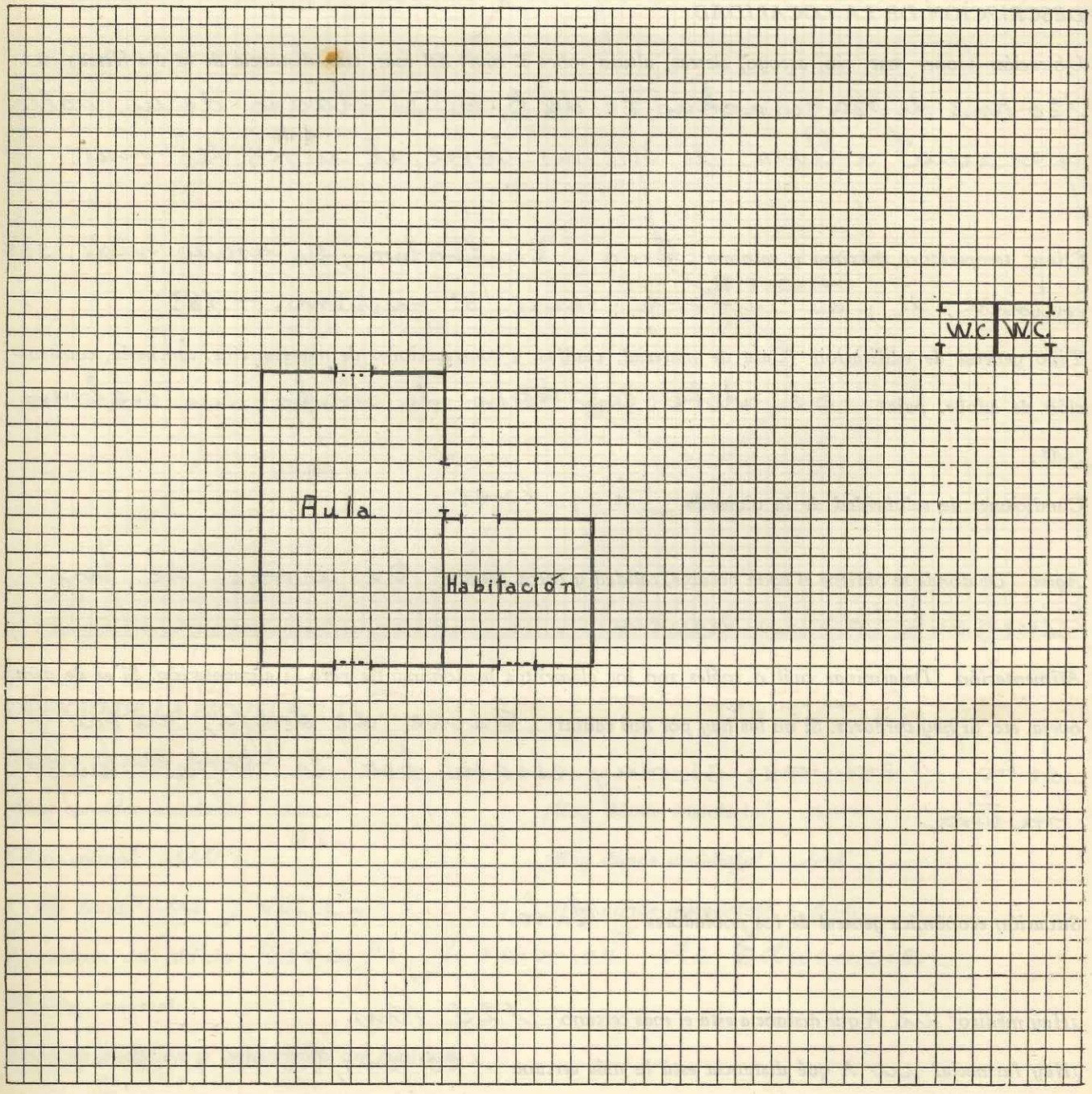

ESCALA: Cada lado de un cuadrado es igual a 0,50..... metro

Fórm. 4862

República Argentina
Ministerio de Justicia e Instrucción Pública
CONSEJO NACIONAL DE EDUCACION

GUÍA ESCOLAR

Provincia ó Territorio Río Negro *Escuela Nº* 42

Localidad Fuerte General Roca

Distancia (en kilómetros o cuadras, del puerto de escala o estación ferroviaria más próxima). Estación Fuerte General Roca (500 m)

Dirección postal Fuerte General Roca (R Negro)

Dirección telegráfica Fuerte General Roca (R Negro)

Vías y medios de llegar a la localidad a) desde Buenos Aires, b) desde la capital de la Provincia o Territorio (Consignar minuciosamente las diferentes jornadas que han de hacerse en ferrocarril, vapor automóvil, caballo, mula; lugares en que debe trasbordarse y comodidades que haya en los mismos, para el caso de pernoctar en ellos, etc., consignar los precios de transporte de todos los casos y también los de alojamiento por separado)

Buenos Aires (Plaza Constitución a Est. Fuerte General Roca por ferrocarril) unas 24 horas. Valor del boleto de 1ª clase $38

Desde Viedma a B. Blanco por FCS y desde B. Blanco a Fuerte General Roca por FCS. Debe trasbordarse en la ciudad de Bahía Blanca donde hay comodidades de todas clases.

Epoca del año en que es más conveniente viajar, con indicación de las causas Fines de diciembre enero y febrero, período en que se realiza la cosecha de la fruta.

Vías, medios y formas de remitir las cargas FC Sud de Estación Sola (B. Aires) a Est. A. Steffenelli en forma normal y condicional navegación del río negro con empalme Patagones

Las cargas pueden remitirse en forma de bíos o en cajones

Consignatario Director de la Escuela Nº 32

C.N de E.-T. G.-Exp. 22283|C|958-1. 30.000

Itinerario gráfico del camino, desde la estación del ferrocarril o puerto más próximo, hasta la escuela, en escala

ESCALA: Cada lado de un cuadrado es igual... 20 ..... metro

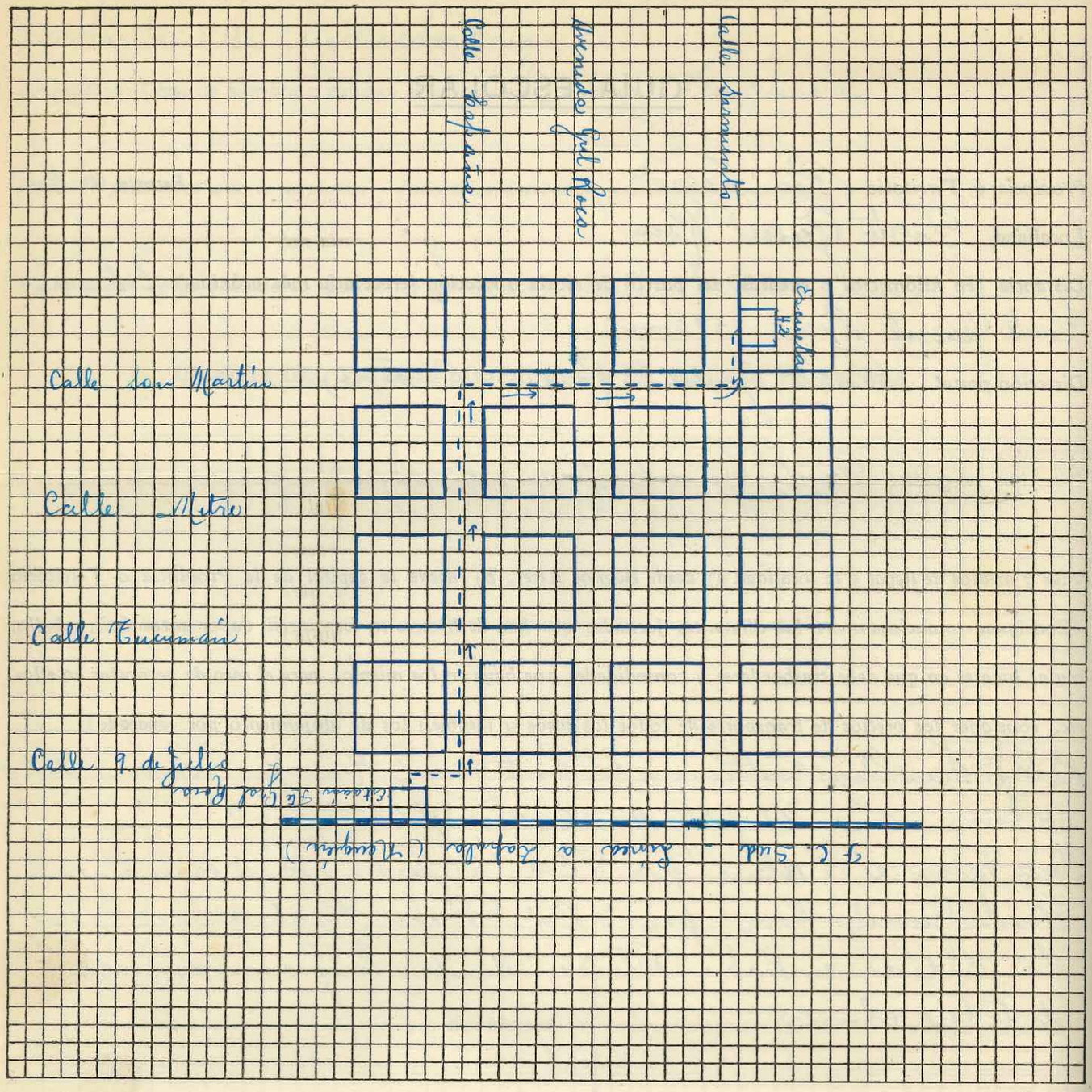

EDIFICIO DE LA ESCUELA

Número de aulas 4

¿Hay comedor instalado? Sí *¿Hay dónde instalarlo?* —

¿Hay cocina? Sí *¿Hay dónde instalarla?* —

¿Tiene baños? Sí *¿Hay dónde instalarlos?*

Propietario del edificio Consejo Nacional de Educación

Alquiler mensual —

Fecha de iniciación y vencimiento del contrato —

Población escolar del (lugar) correspondiente al radio de la escuela

varones 3 a 5 años	81	*6 a 14 años*	263
mujeres 3 a 5 ,,	96	*6 a 14 ,,*	302

Estado general de nutrición de los alumnos Del 85% es buena

Vestuario que debe proveerse (camisetas, pantalones, faldas, medias, zapatos, guardapolvos) De todo

Enfermedades endémicas de la zona Esfoideas - Difterias - Pulmonares

Enfermedades más comunes en los niños Difterias

¿Tiene botiquín la escuela? No *Remedios más comunmente necesarios* Vacunas diversas y elementos de primeros auxilios

DESCRIPCION DE LA LOCALIDAD

Ubicación (sobre mar, río, arroyo, sierras, altura sobre el nivel del mar, etc., distancia de la vía férrea) 326 mts sobre el nivel del mar - A 7 Kilómetros de distancia del río Negro.

Clima, temperatura máxima y mínima Temperatura máxima 40° - Mínima 10 grados bajo cero

Tipo general de edificación (Casa de material, casillas, y construcciones de madera, cinc, ranchería, construcción de adobe, paja) Casas de material

Condiciones de salubridad de la vivienda Zona céntrica buena; suburbana deficiente

Agua. (De donde se obtiene el agua potable, calidad y otros detalles) Canal de riego, 9 meses - Meses de corte (junio, julio, agosto) Río Negro. Distribución fuera de zona en aguas corrientes por acequias

Alimentación (Determinar cuál o cuáles son los elementos predominantes para la alimentación. Si es de vaca, oveja, etc. Si hay verduras. Si no las hay por qué causas) Carne de vaca y oveja - Verduras de todas clases

Situación económica general de los pobladores Del 80 % es buena

¿Hay médico? Sí *A qué distancia está el más cercano* 150 m

¿Hay farmacia? Sí *A qué distancia está la más cercana* 300 m

¿Hay policía? Sí *¿Hay hotel, fonda o casa de pensión?* Sí

¿Hay oficina de Correos? Sí *¿Cuál es la más próxima?* 300 m

¿Hay telégrafo? Sí *¿Cuál es la oficina más próxima?* 300 m

OCUPACION GENERAL DE LOS POBLADORES.

Ganadería: Especies de ganado; industrias derivadas; si se exporta y a dónde Lanar y cabrío

Agricultura: Clase de siembra o cultivo. Si se exporta y a dónde alfalfa, tomate, papa, legumbres. Cultivo de manzanos, perales, frutos de carozo, viñedo

Minería: productos que se explotan - Industrias derivadas Cal y yeso

Nacionalidad de los pobladores (porcentaje aproximado) 10000 habitantes - 57 % argentinos, el resto extranjero

CROQUIS DEL EDIFICIO OCUPADO POR LA ESCUELA EN ESCALA

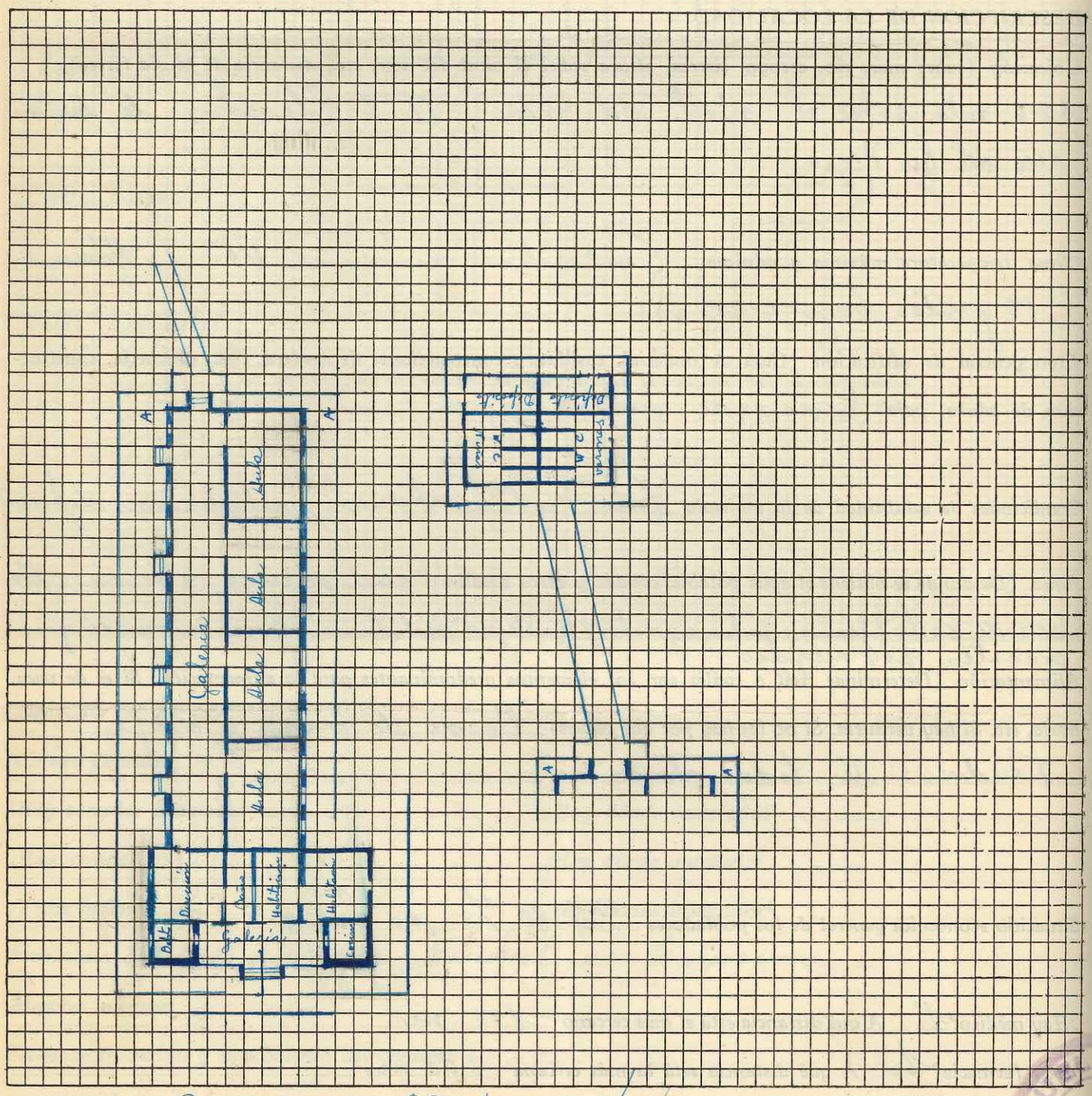

ESCALA: Cada lado de un cuadrado es igual...1.20..... metro

General Roca (R.N) junio 5/1941

Mª del Rosario E. de Ilorq
Directora

República Argentina
Ministerio de Justicia e Instrucción Pública
CONSEJO NACIONAL DE EDUCACION

GUÍA ESCOLAR

Provincia ó Territorio Río Negro *Escuela Nº* 43-

Localidad Chacras de Ingeniero Huergo-

Distancia (en kilómetros o cuadras, del puerto de escala o estación ferroviaria más próxima). 4 Km-

Dirección postal Ingeniero Luis L. Huergo- F.C.S. Río Negro

Dirección telegráfica Idem-

Vías y medios de llegar a la localidad a) desde Buenos Aires, b) desde la capital de la Provincia o Territorio (Consignar minuciosamente las diferentes jornadas que han de hacerse en ferrocarril, vapor automóvil, caballo, mula; lugares en que debe trasbordarse y comodidades que haya en los mismos, para el caso de pernoctar en ellos, etc., consignar los precios de transporte de todos los casos y también los de alojamiento por separado) Para llegar a la localidad desde Buenos Aires por F.C.S. de estación Constitución directamente a Ing. Huergo: duración del viaje: 24 horas. Precio $48.35-

Desde la capital del Territorio (Viedma) por F.C.S. de estación Patagones hasta estación Ing. Huergo, trasbordo en Bahía Blanca- Duración del viaje 18 horas precio $42,20-

De la localidad Ing. Huergo hasta la escuela, distancia 4 Km precio del viaje en automóvil $3-

Hay en la localidad de Ing. Huergo, dos hoteles, siendo el precio de pensión por día $3-

Epoca del año en que es más conveniente viajar, con indicación de las causas Todo el año

Vías, medios y formas de remitir las cargas Por F.C.S. hasta estación Ing. Luis A. Huergo

Consignatario Director Escuela Nº 43

C.N. de E.-T. G.-Exp. 22283(C)938-1-30000

Itinerario gráfico del camino, desde la estación del ferrocarril o puerto más próximo, hasta la escuela, en escala

ESCALA: Cada lado de un cuadrado es igual a 100 metros.



EDIFICIO DE LA ESCUELA

Número de aulas 4

¿Hay comedor instalado? No *¿Hay dónde instalarlo?* Sí

¿Hay cocina? Sí *¿Hay dónde instalarla?*

¿Tiene baños? No *¿Hay dónde instalarlos?* Sí

Propietario del edificio Señor Vicente Corvalani

Alquiler mensual $ 60

Fecha de iniciación y vencimiento del contrato Ya vencido - Nuevo contrato en trámite

Población escolar del lugar

varones 3 a 5 años 13 *6 a 14 años* 41

mujeres 3 a 5 ,, 10 *6 a 14 ,,* 37

Estado general de nutrición de los alumnos Bueno

Vestuario que debe proveerse (camisetas, pantalones, faldas, medias, zapatos, guardapolvos) Camisetas, pantalones, faldas, medias, zapatos, guardapolvos

Enfermedades endémicas de la zona No hay

Enfermedades más comunes en los niños Gripe - conjuntivitis y sarampion

¿Tiene botiquín la escuela? Agotado *Remedios más comunmente necesarios* Agua oxigenada

E. de todo -

DESCRIPCION DE LA LOCALIDAD

Ubicación (sobre mar, río, arroyo, sierras, altura sobre el nivel del mar, etc., distancia de la vía férrea) La localidad ubicada en el valle Superior del Río Negro sobre la margen izquierda de este rio y al sud de la sierra o barda Norte que forma el valle. Altura sobre el nivel del mar m 215.

Clima, temperatura máxima y mínima El clima es templado en general algo frio en invierno y caluroso en verano. Temperatura máxima 39° y mínima 6° bajo cero.

Tipo general de edificación (Casa de material, casillas, y construcciones de madera, cinc, ranchería, construcción de adobe, paja) Edificacion en su gran mayoria de material. hay algunos edificios de adobe.

Condiciones de salubridad de la vivienda Sanas, higiénicas, confortables.

Agua. (De donde se obtiene el agua potable, calidad y otros detalles) Dulce se obtiene del rio Neuquen - Excelé riego

Alimentación (Determinar cuál o cuáles son los elementos predominantes para la alimentación. Si es de vaca, oveja, etc. Si hay verduras. Si no las hay por qué causas) Alimentacion mixta y abundante predominan las frutas y verduras

Situación económica general de los pobladores Muy buena

¿Hay médico? Si *A qué distancia está el más cercano* 4 Km.

¿Hay farmacia? Si *A qué distancia está la más cercana* 4 Km.

¿Hay policía? Si *¿Hay hotel, fonda o casa de pensión?* Si. En Ing. Huergo

¿Hay oficina de Correos? Si *¿Cuál es la más próxima?* Las de Ing. Huergo. a 4 Km

¿Hay telégrafo? Si *¿Cuál es la oficina más próxima?* Ing. Huergo

OCUPACION GENERAL DE LOS POBLADORES.

Ganadería: Especies de ganado; industrias derivadas; si se exporta y a dónde En muy poca escala. ganado vacuno, ovino, caballar y porcino

Agricultura: Clase de siembra o cultivo. Si se exporta y a dónde En gran escala. - Frutales - alfalfa y viñedos - Se exporta a toda la República y al extranjero

Minería: productos que se explotan - Industrias derivadas Hay minas de arena.

Nacionalidad de los pobladores (porcentaje aproximado) Argentinos 80%; españoles 15%, otras nacional 5%

CROQUIS DEL EDIFICIO OCUPADO POR LA ESCUELA EN ESCALA

100 m.

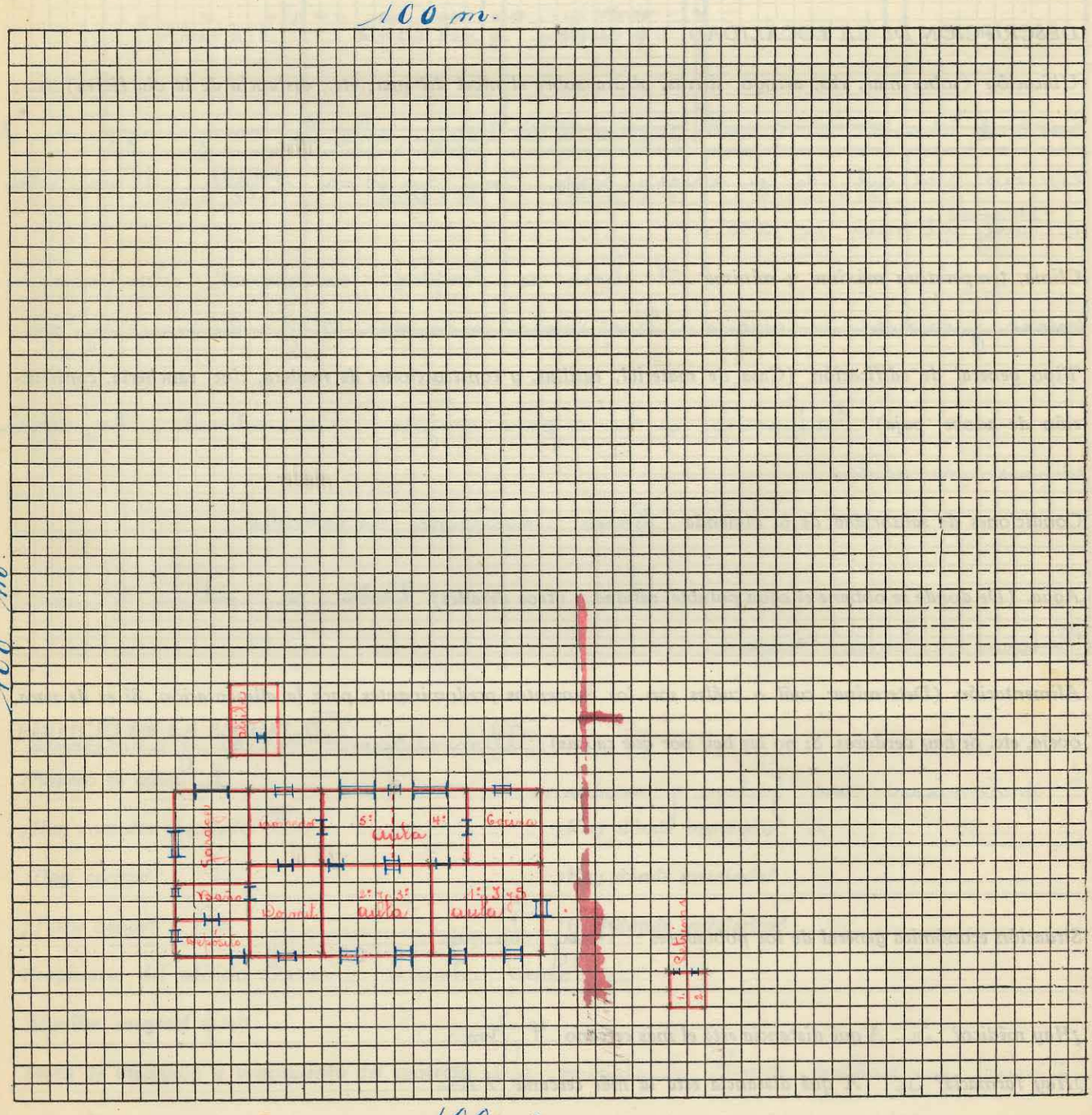

100 m.

ESCALA: Cada lado de un cuadrado es igual a 1 ..... metro

100 m.

Fórm. 4862

República Argentina
CONSEJO NACIONAL DE EDUCACION

GUIA ESCOLAR

Provincia o Territorio Río Negro *Escuela Nº* 44

Localidad Puerto Moreno *Departamento* Bariloche

Nombre especial de la escuela -----

Período escolar del 1° de septiembre al 26 de mayo

Distancia (en kilómetros o cuadras, del puerto de escala o estación ferroviaria más próxima).

12 km.

Distancia a la Capital de la Provincia en Kmts. 847

Situación Oeste

Dirección postal San Carlos de Bariloche *Distancia de la Oficina o estafeta* 10 km.

Dirección telegráfica San Carlos de Bariloche *Distancia de la Oficina* 10 km.

Vías y medios de llegar a la localidad, a) desde Buenos Aires, b) desde la Capital de la Provincia o Territorio (Consignar minuciosamente las diferentes jornadas que han de hacerse en ferrocarril, vapor, automóvil, caballo, mula; lugares en que debe trasbordarse y comodidades que haya en los mismos, para el caso de pernoctar en ellos, etc., consignar los precios de transporte de todos los casos y también los de alojamiento por separado)

F.C.del Sud en combinación con los FF.CC. del Estado hasta San Carlos de Bariloche, o vía aérea (línea L.A.S.O.) con escala en S.C.de Bariloche. Lue- automóvil hasta la escuela.

Boleto de la. clase, con cama, desde Plaza Constitución a San Carlos de Bariloche: $ 123,70 (ida)

Comidas en ambos trenes: $ 15.00

Automóvil hasta la escuela: $ 10.00 (ida y vuelta)

Alojamiento en San Carlos de Bariloche(distante 10 km. de la escuela) $ 10 diarios el mínimo.

Boleto del avión: $ 300.00 (ida y vuelta) Tiempo empleado de la Capital Federal a San Carlos de Bariloche: 6 horas

Epoca del año en que es más conveniente viajar, con indicación de las causas En cualquier época, dado la bondad de los caminos.

Vías, medios y formas de remitir las cargas

F.C.de Sud y Estado hasta San Carlos de Bariloche, o marítima hasta San Antonio Oeste en combinación con los FF.CC. del Estado.

Consignatario Director escuela n° 16 *Estación de carga (destino)* San Carlos de Bariloche-

Escuela más cercana (nacional o provincial) Nacional n° 16 *Distancia (Kmts.)* 10 km.

Itinerario gráfico del camino, desde la estación del ferrocarril o puerto más próximo, hasta la escuela, en escala

ESCALA: Cada lado de un cuadrado es igual ..... metro

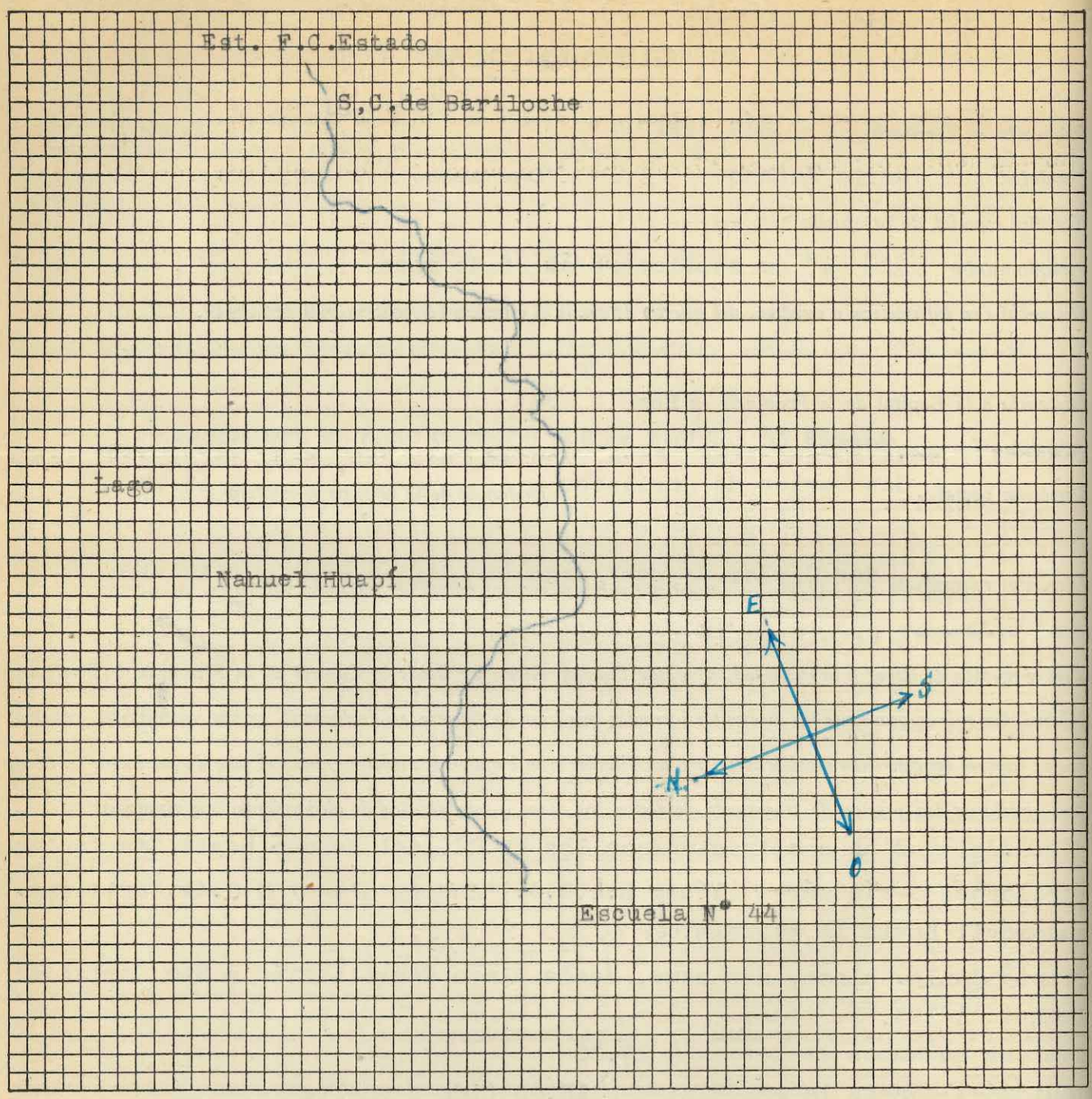

EDIFICIO DE LA ESCUELA

Número de aulas Una

¿Hay comedor instalado? No *¿Hay dónde instalarlo?* Sí

¿Hay cocina? No *¿Hay dónde instalarla?* Sí

¿Tiene baños? No *¿Hay dónde instalarlos?* Sí

¿Hay chacra o huerta escolar? Sí

Propietario del edificio Sr. Napoleón Jorge Beveraggi

Alquiler mensual $ 60.00

Fecha de iniciación y vencimiento del contrato

No hay contrato

Población escolar del lugar

varones 3 a 5 años	4	*6 a 14 años*	15
mujeres 3 a 5 ,,	3	*6 a 14 ,,*	14

¿Tiene Cooperadora? Sí *Nombre* Ada M. Elflein

Estado general de nutrición de los alumnos

Regular

Vestuario que debe proveerse (camisetas, pantalones, faldas, medias, zapatos, guardapolvos) Camisetas, pantalones, faldas, medias, zapatos, guardapolvos, delantales, y tricotas.

Enfermedades endémicas de la zona

Bocio

Enfermedades más comunes en los niños Gripe, difteria, parotiditis, y resfriados.

¿Tiene botiquín la escuela? Sí *Remedios más comunmente necesarios* Cafiaspirina, tosantil, pomada mentolada, gasa, vendas, algodón, agua oxígenada, alcohol, yodo y calcio.

DESCRIPCION DE LA LOCALIDAD

Ubicación (sobre mar, río, arroyo, sierras, altura sobre el nivel del mar, etc., distancia de la vía férrea)

Sobre el arroyo Gutiérrez y próxima a la costa del lago Nahuel Huapí: a 80 metros sobre el nivel del mar y a 12 km. de la estación cabecera de los FF.CC. del Estado. (San Carlos de Bariloche)

Clima, temperatura máxima y mínima El clima en general es frío. Temperatura máxima en invierno: 15° Mínima: 8° Verano: Máxima: 34° Mínima: 14°

Tipo general de edificación (Casa de material, casillas, y construcciones de madera, cinc, ranchería, construcción de adobe, paja) Casas tipo chalet construídas en madera, y las menos en material cocido.

Condiciones de salubridad de la vivienda Relativamente bueno

Agua. (De dónde se obtiene el agua potable, calidad y otros detalles) del arroyo Gutiérrez, carente de cal y yodo, como la mayoría de las aguas de la región.

Alimentación (Determinar cuál o cuáles son los elementos predominantes para la alimentación. Si es de vaca, oveja, etc. Si hay verduras. Si no las hay por qué causas) Carne de vacuno y ovino. Verduras únicamente en primavera y verano, pues en invierno dado el intenso frío se hace imposible el cultivo de la huerta.

Situación económica general de los pobladores

Bastante precaria

¿Hay médico? No *A qué distancia está el más cercano* 10 km.

¿Hay farmacia? No *A qué distancia está la más cercana* 10 km.

¿Hay policía? No *¿Hay hotel, fonda o casa de pensión?* Sí

¿Hay oficina de Correos? No *¿Cuál es la más próxima?* San Carlos de Bariloche

¿Hay teléfono? Sí *¿Cuál es la oficina más próxima?* Usina Hidroeléctrica, San Martín y cía.

OCUPACION GENERAL DE LOS POBLADORES.

~~*Ganadería: Especies de ganado, industrias derivadas, si se exporta y a dónde*~~ La ocupación principal hombre, consiste en el talado del bosque cuya leña transporta en catangos ~~*Agricultura: Clase de siembra o cultivo. Si se exporta y a dónde*~~ venderla en San Carlos de Bari Las mujeres, en las horas libres después de efectuados los quehaceres de ~~*Minería: productos que se explotan - Industrias derivadas*~~ sa, tejen matras, alfombritas, medias charpes, guantes, tricotas, etc. que luego venden a buen precio.

Nacionalidad de los pobladores (porcentaje aproximado) 65 % chilenos, 20 % argentinos, y el restante suizos, alemanes, italianos, españoles y eslavos.

CROQUIS DEL EDIFICIO OCUPADO POR LA ESCUELA EN ESCALA

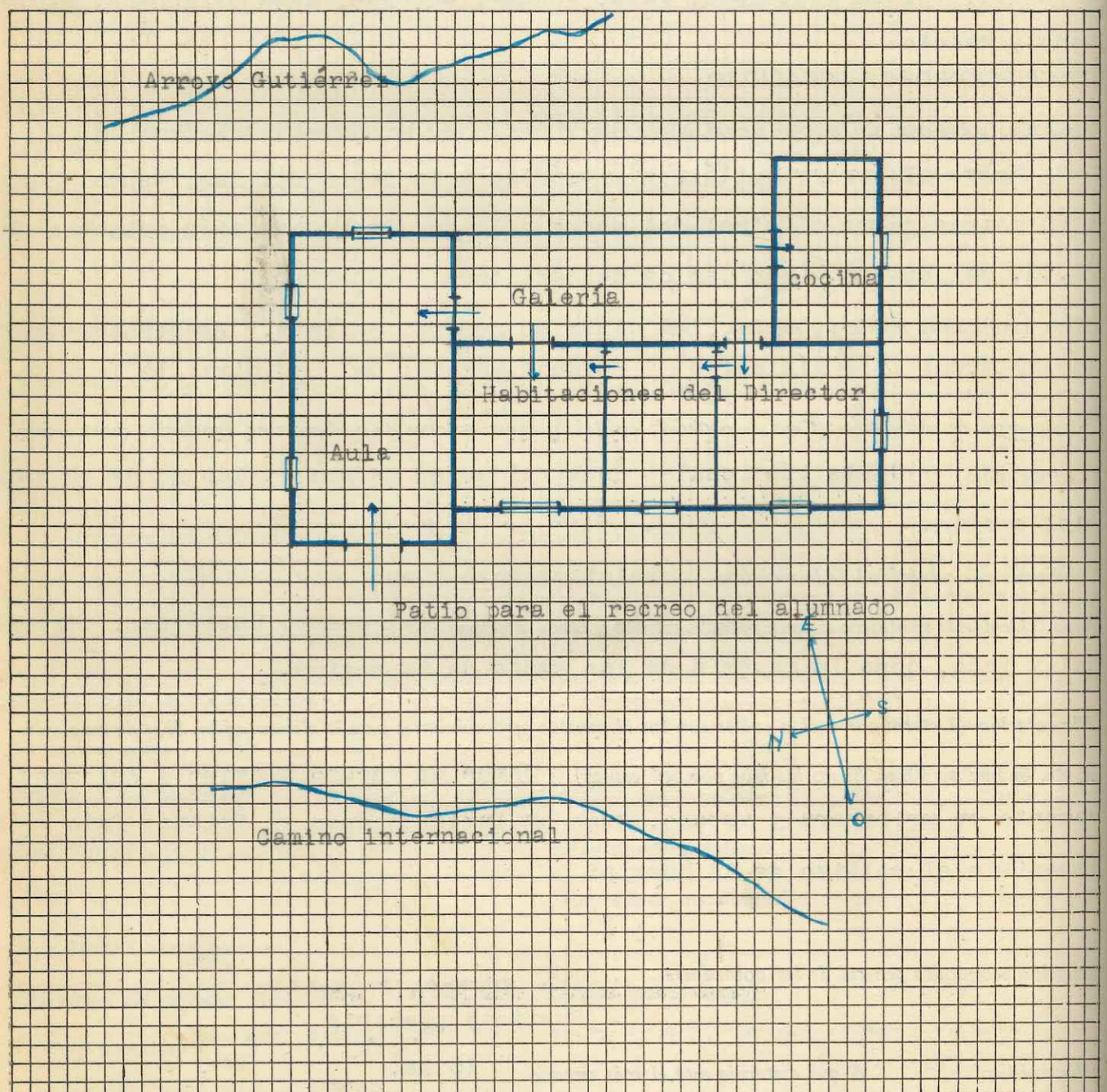

ESCALA: Cada lado de un cuadrado es igual ..... 0.50 ..... metro

Observaciones: A pesar de no haber comedor instalado, el alumnado almuerz en el aula (sopa, pucher y guiso) que provee diariamente la Guarnición Militar local.

ESCUELA N° 41 RIO

ELÍAS SMITH
DIRECTOR

República Argentina
Ministerio de Justicia e Instrucción Pública
CONSEJO NACIONAL DE EDUCACION

GUÍA ESCOLAR

Provincia ó Territorio Río Negro *Escuela Nº* 45

Localidad Colonia Lucinda (Lipolletti)

Distancia (en kilómetros o cuadras, del puerto de escala o estación ferroviaria más próxima). Estación Lipolletti F.C.S. 5 Km

Dirección postal Lipolletti F.C.S. (Río Negro)

Dirección telegráfica Lipolletti

Vías y medios de llegar a la localidad a) desde Buenos Aires, b) desde la capital de la Provincia o Territorio (Consignar minuciosamente las diferentes jornadas que han de hacerse en ferrocarril, vapor automóvil, caballo, mula; lugares en que debe trasbordarse y comodidades que haya en los mismos, para el caso de pernoctar en ellos, etc., consignar los precios de transporte de todos los casos y también los de alojamiento por separado)

De B. Aires a Lipolletti F.C.S. Vía Neuquen y Zapala 26 horas.
Precio del pasaje sin cama $ 41 30/100.
De Viedma á B. Blanca F.C.S. Enausbordar al tren que viene de Bs. Aires.
De Lipolletti a la Escuela Nº 45: Servicio de ómnibus a $ 0.20 el boleto. Línea a Cinco Saltos y C. Cordero. Autos de alquiler precio convencional.
En Lipolletti hay hoteles de distinto orden.

Epoca del año en que es más conveniente viajar, con indicación de las causas No hay impedimentos de tránsito en ninguna época del año.

Vías, medios y formas de remitir las cargas Por medio del F.C.S. a estación Lipolletti y hasta la escuela en camiones fletadores.

Consignatario Directoras de las escuelas Nos 33 ó 53 de Lipolletti

Itinerario gráfico del camino, desde la estación del ferrocarril o puerto más próximo, hasta la escuela, en escala

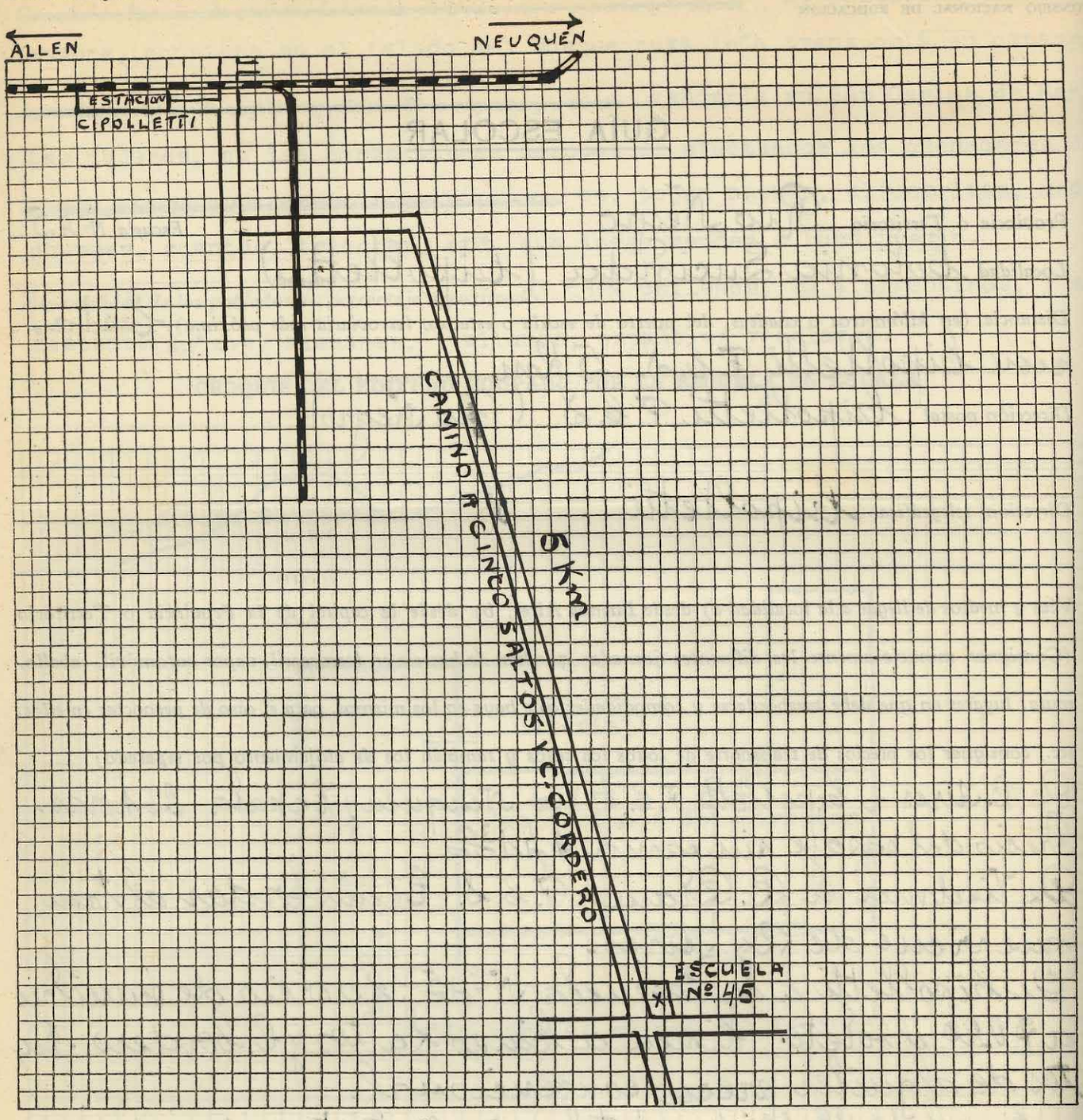

ESCALA: Cada lado de un cuadrado es igual a 100 metros

EDIFICIO DE LA ESCUELA

Número de aulas 3 (tres)

¿Hay comedor instalado? no *¿Hay dónde instalarlo?* no

¿Hay cocina? no *¿Hay dónde instalarla?* no

¿Tiene baños? no *¿Hay dónde instalarlos?* no

Propietario del edificio Margarita J. Vda de Ibar e Hijos

Alquiler mensual $85 m/n

Fecha de iniciación y vencimiento del contrato 1º de Enero de 1940. Por tres años renovable por otros tres

Población escolar del lugar

varones 3 a 5 años		*6 a 14 años*	45
mujeres 3 a 5 ,,		*6 a 14 ,,*	44

Estado general de nutrición de los alumnos Bueno

Vestuario que debe proveerse (camisetas, pantalones, faldas, medias, zapatos, guardapolvos) Ropas de abrigo y guarda polvos

Enfermedades endémicas de la zona Fiebre tifus

Enfermedades más comunes en los niños —

¿Tiene botiquín la escuela? no *Remedios más comunmente necesarios* Primeros auxilios Medicamentos isodados preventivos del bocio

DESCRIPCION DE LA LOCALIDAD

Ubicación (sobre mar, río, arroyo, sierras, altura sobre el nivel del mar, etc., distancia de la vía férrea) En el Alto Valle del Rio Negro, a 2000 m del rio Neuquen en las proximidades de su confluencia con el Limay.

Clima, temperatura máxima y mínima Máxima 38° Mínima 10° bajo cero.

Tipo general de edificación (Casa de material, casillas, y construcciones de madera, cinc, ranchería, construcción de adobe, paja) casas de material 50% de adobes y cinc 40% ranchería 10%

Condiciones de salubridad de la vivienda Buena.

Agua. (De donde se obtiene el agua potable, calidad y otros detalles) De pozo, salitrosa. De acequia de riego, regular. Es indispensable el filtro

Alimentación (Determinar cuál o cuáles son los elementos predominantes para la alimentación. Si es de vaca, oveja, etc. Si hay verduras. Si no las hay por qué causas) Verduras en abundancia y de excelente calidad. Carnes de vacuno, ovino y porcino. Aves. Frutas —

Situación económica general de los pobladores En general buena salvo las peonadas con jornales muy bajos

¿Hay médico? Si *A qué distancia está el más cercano* En Cipolletti 5 Km

¿Hay farmacia? Si *A qué distancia está la más cercana* En Cipolletti 5 Km

¿Hay policía? En Cipolletti 5 Km *¿Hay hotel, fonda o casa de pensión?* En Cipolletti

¿Hay oficina de Correos? Si *¿Cuál es la más próxima?* En Cipolletti 5 Km

¿Hay telégrafo? Si *¿Cuál es la oficina más próxima?* En Cipolletti 5 Km

OCUPACION GENERAL DE LOS POBLADORES.

Ganadería: Especies de ganado; industrias derivadas; si se exporta y a dónde Vacunos, ovinos, porcinos; no alcanza para el consumo local.

Agricultura: Clase de siembra o cultivo. Si se exporta y a dónde Fruticultura de primera calidad para exportacion. Viticultura - Alfalfa - Verduras.

Minería: productos que se explotan - Industrias derivadas ———

Nacionalidad de los pobladores (porcentaje aproximado) Arg. 35% Chil. 30% Ital 15% Esp. 10% Otros 10%

CROQUIS DEL EDIFICIO OCUPADO POR LA ESCUELA EN ESCALA

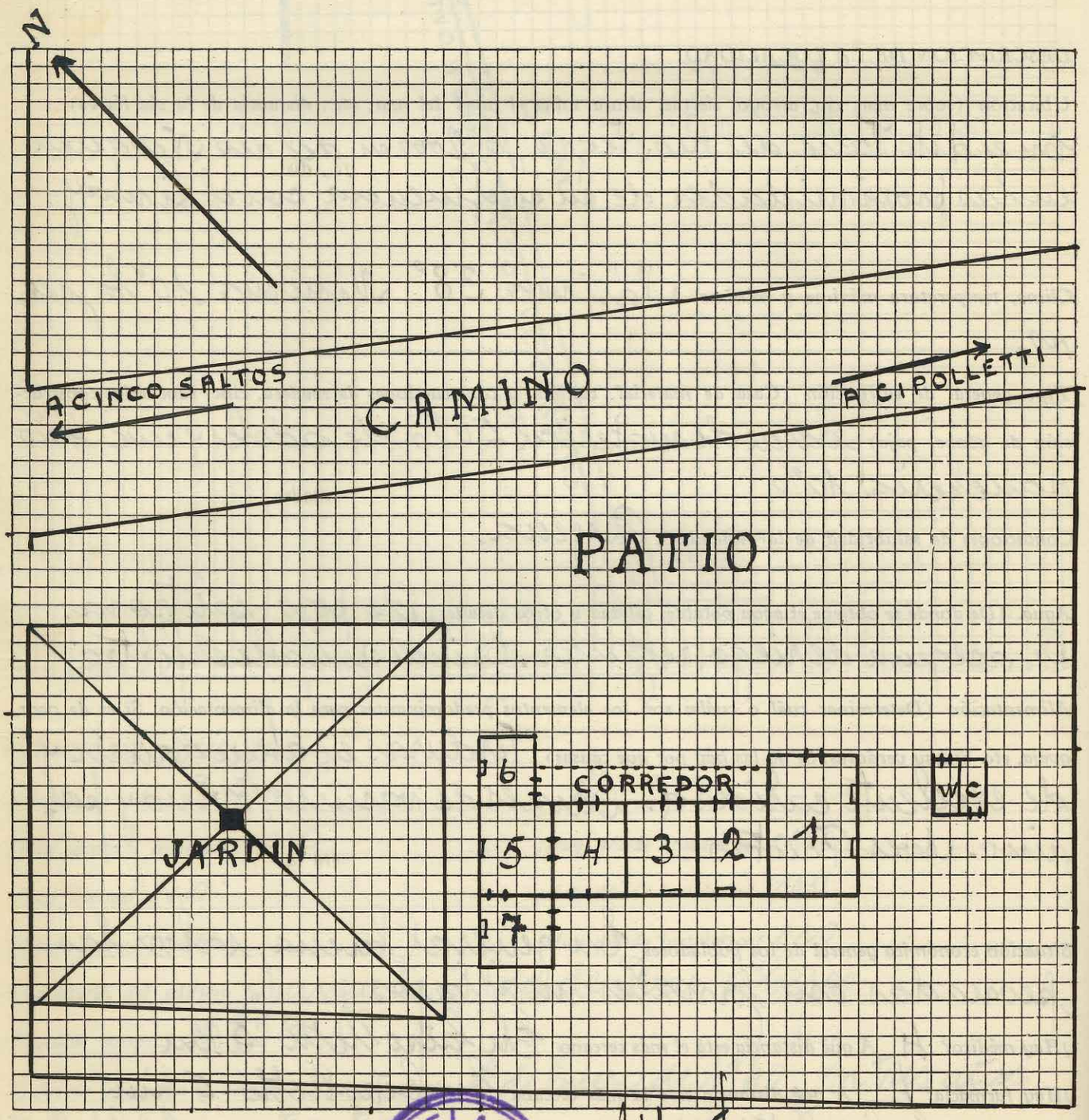

ESCALA: Cada lado de un cuadrado es igual a 1..... metro

ESCUELA Nº 45 * RIO NEGRO *

Pedro M. Abad
Director

República Argentina
Ministerio de Justicia e Instrucción Pública
CONSEJO NACIONAL DE EDUCACION

GUÍA ESCOLAR

Provincia ó Territorio Río Negro *Escuela Nº* 46

Localidad Colonia Julia y Echarren.

Distancia (en kilómetros o cuadras, del puerto de escala o estación ferroviaria más próxima). Once Kilómetros.

Dirección postal Colonia Julia y Echarren - Río Colorado - F.C.S.

Dirección telegráfica Río Colorado - Río Negro - (11 km.)

Vías y medios de llegar a la localidad a) desde Buenos Aires, b) desde la capital de la Provincia o Territorio (Consignar minuciosamente las diferentes jornadas que han de hacerse en ferrocarril, vapor automóvil, caballo, mula; lugares en que debe trasbordarse y comodidades que haya en los mismos, para el caso de pernoctar en ellos, etc., consignar los precios de transporte de todos los casos y también los de alojamiento por separado)

a. - Desde estación Constitución por F.C.S. hasta Río Colorado. - Río Negro. -

b. - Desde Viedma por F.C.S. hasta Bahía Blanca. - Desde ésta por F.C.S. hasta Río Colorado. -

Desde estación Río Colorado a la escuela Nº 46, en automóvil - 11 Km. -, costo del viaje $ 5.00. -

El pueblo de Río Colorado posee comodidades para alojamiento de pasajeros, - varios hoteles: - Comercio - Italia. España - etc., a razón de $ 6.00 por día.

Epoca del año en que es más conveniente viajar, con indicación de las causas En cualquier época del año. -

Vías, medios y formas de remitir las cargas Por ferrocarril Sud. - Forma de su envío: Cajones, esqueletos, pardos, etc. -

Consignatario Director Escuela Nº 18 - Río Colorado - F.C.S.

C.N. de E.-T. G.-Exp. 22283|C|933-T. 30.000

Itinerario gráfico del camino, desde la estación del ferrocarril o puerto más próximo, hasta la escuela, en escala



ESCALA: Cada lado de un cuadrado es igual a 200 metros.

EDIFICIO DE LA ESCUELA

Número de aulas Cinco -

¿Hay comedor instalado? Sí *¿Hay dónde instalarlo?* —

¿Hay cocina? Sí *¿Hay dónde instalarla?* —

¿Tiene baños? No *¿Hay dónde instalarlos?* Sí.

Propietario del edificio Sr. Arcángelo Colucci

Alquiler mensual Sesenta pesos m/n.

Fecha de iniciación y vencimiento del contrato - Fecha de iniciación - el 1º de septiembre de 1938, por cinco años, pudiendo el H.C. renovarlo por cinco años. -

Población escolar del lugar

varones 3 a 5 años	12	*6 a 14 años*	54.
mujeres 3 a 5 ,,	16	*6 a 14 ,,*	61.

Estado general de nutrición de los alumnos El 80 % proviene de hogares pobres, su estado sanitario y nutritivo es regular; viven hasta tres mil metros de distancia y se trasladan a la escuela a pie.-

Vestuario que debe proveerse (camisetas, pantalones, faldas, medias, zapatos, guardapolvos) Equipos completos, en la mayor cantidad que el H. C. pueda hacerlo.

Enfermedades endémicas de la zona —

Enfermedades más comunes en los niños Grippe, sarampión, viricela.-

¿Tiene botiquín la escuela? no *Remedios más comunmente necesarios* Un botiquín.

DESCRIPCION DE LA LOCALIDAD

Ubicación (sobre mar, río, arroyo, sierras, altura sobre el nivel del mar, etc., distancia de la vía férrea) La escuela Nº 46 encuéntrase ubicada en el centro de una extensa colonia de regadío, de 6.700 Ha., a la margen derecha del Río Colorado- en el Depto de Pichi Mahuida - Territorio de Río Negro y a una distancia de 11 Km. de la estación Río Colorado - F. C. S.- Altura sobre nivel del mar 78 m.

Clima, temperatura máxima y mínima Frío. - Temp. máxima 41º, mínima 10º bajo cero. —

Tipo general de edificación (Casa de material, casillas, y construcciones de madera, cinc, ranchería, construcción de adobe, paja) Predominan las casas de adobe. En general la edificación es deficiente.

Condiciones de salubridad de la vivienda Las construcciones son regulares: techos de barro, bajas, pisos de tierra, poca ventilación, etc.-

Agua. (De donde se obtiene el agua potable, calidad y otros detalles) Se obtiene agua potable de los canales de riego,- mediante filtros,- molinos, aljibes, etc.. —

Alimentación (Determinar cuál o cuáles son los elementos predominantes para la alimentación. Si es de vaca, oveja, etc. Si hay verduras. Si no las hay por qué causas) Predomina la carne de ovino y cerdo.- Hay abundancia de frutas y verduras en determinadas época del año.-

Situación económica general de los pobladores Regular: Sobre las tierras que cultivan tienen grandes hipotecas del Bco. de la Nación y del Bco. Hipotecario.

¿Hay médico? Si *A qué distancia está el más cercano* 11 Km.- Río Colorado Río Negro-

¿Hay farmacia? Si *A qué distancia está la más cercana* 11 Km.- " " " "

¿Hay policía? Si *¿Hay hotel, fonda o casa de pensión?* no. —

¿Hay oficina de Correos? Si *¿Cuál es la más próxima?* 7 Km. - Colonia Julia y Echarren.

¿Hay telégrafo? no *¿Cuál es la oficina más próxima?* Río Colorado - Río Negro - 11 Km.—

OCUPACION GENERAL DE LOS POBLADORES.

Ganadería: Especies de ganado; industrias derivadas; si se exporta y a dónde —

Agricultura: Clase de siembra o cultivo. Si se exporta y a dónde Arboles prutales, viña, forrajes, legumbres, hortalizas, etc. — Los productos se exportan a los mercados de Bs. Aires y Bahía Blanca.

Minería: productos que se explotan - Industrias derivadas

Nacionalidad de los pobladores (porcentaje aproximado) Españoles, italianos, argentinos y otras nacionalidades: 70 % españoles. —

CROQUIS DEL EDIFICIO OCUPADO POR LA ESCUELA EN ESCALA

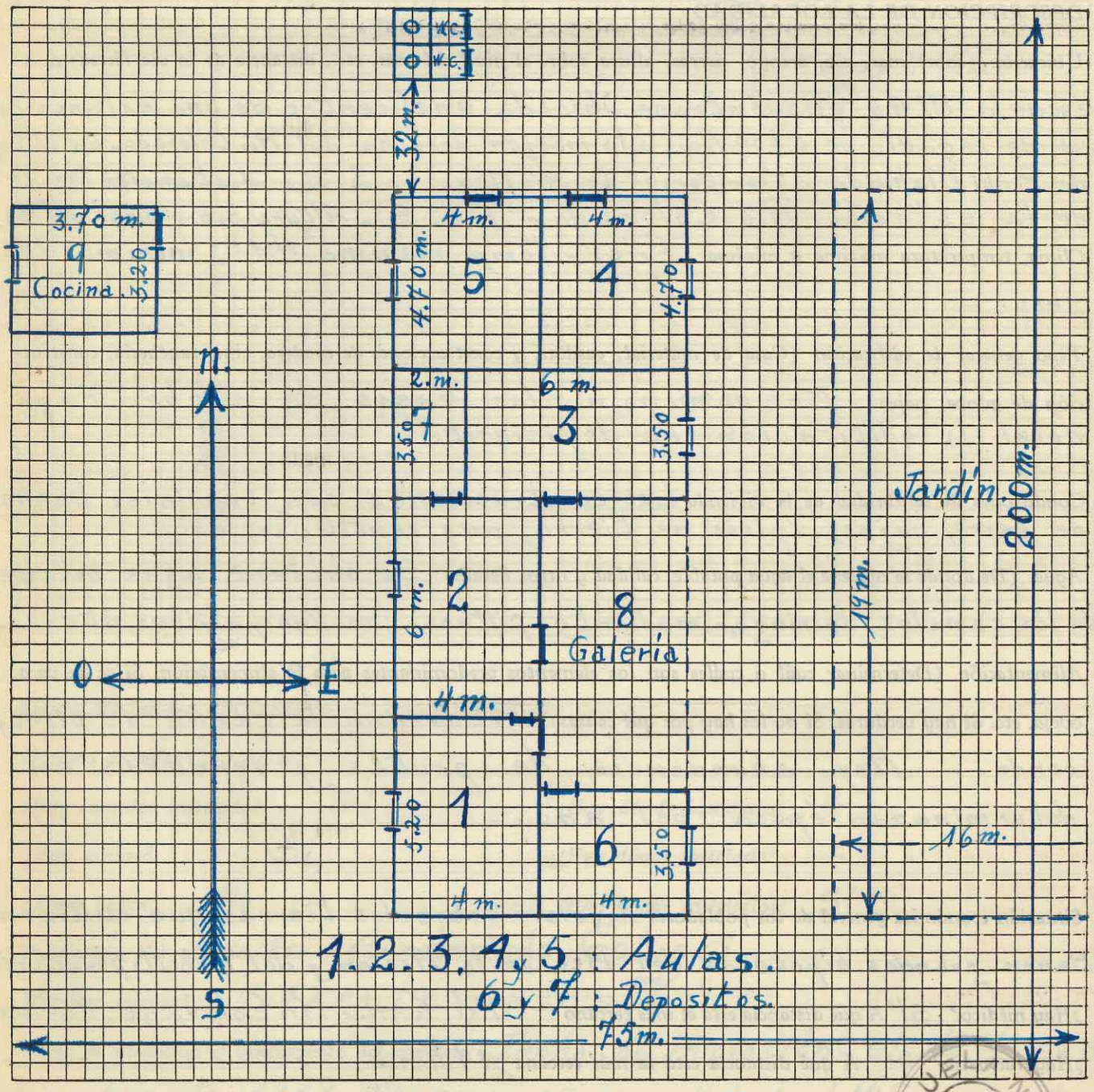

ESCALA: Cada lado de un cuadrado es igual 0.50 metro

Colonia Juliá y Echaren - R. N. Junio 10 1941

Domingo G. Lazzi

Director

ESCUELA Nº 46 RIO NEGRO

República Argentina
Ministerio de Justicia e Instrucción Pública
CONSEJO NACIONAL DE EDUCACION

GUÍA ESCOLAR

Provincia ó Territorio RIO NEGRO *Escuela Nº* 47

Localidad PUENTE DEL PICHI LEUFÚ

Distancia (en kilómetros o cuadras, del puerto de escala o estación ferroviaria más próxima). 13 kilómetros a Pilcaniyeu, estación ferroviaria.-

Dirección postal Pilcaniyeu (Río Negro) F.C.del Estado

Dirección telegráfica Pilcaniyeu (Río Negro) F.C.del Estado

Vías y medios de llegar a la localidad a) desde Buenos Aires, b) desde la capital de la Provincia o Territorio (Consignar minuciosamente las diferentes jornadas que han de hacerse en ferrocarril, vapor automóvil, caballo, mula; lugares en que debe trasbordarse y comodidades que haya en los mismos, para el caso de pernoctar en ellos, etc., consignar los precios de transporte de todos los casos y también los de alojamiento por separado)

El viaje se hace en ferrocarril desde Constitución hasta Pilcaniyeu.-En esta localidad hay un hotel con relativa comodidad que cobra $5.ee m/n por día.-El pasaje desde Buenos Aires, con cama, cuesta $120.00 m/n.-Desde Pilcaniyeu puede viajarse hasta la Escuela en automóvil por $15.00 m/n.-El invierno y la primavera en su primer mes son estaciones inadecuadas para viajar, debido a que los caminos suelen estar poco menos que intransitables.-

Epoca del año en que es más conveniente viajar, con indicación de las causas De noviembre a abril, época en que los caminos se hallan en buenas condiciones y el río da paso sin mayores inconvenientes.-

Vías, medios y formas de remitir las cargas Por ferrocarril hasta Pilcaniyeu y desde allí en camión o carro hasta la Escuela.-Conviene que los bultos no excedan de 70 kilogramos.-

Consignatario Director de la Escuela, Señor Mario Fernández Coria.-

Itinerario gráfico del camino, desde la estación del ferrocarril o puerto más próximo, hasta la escuela, en escala

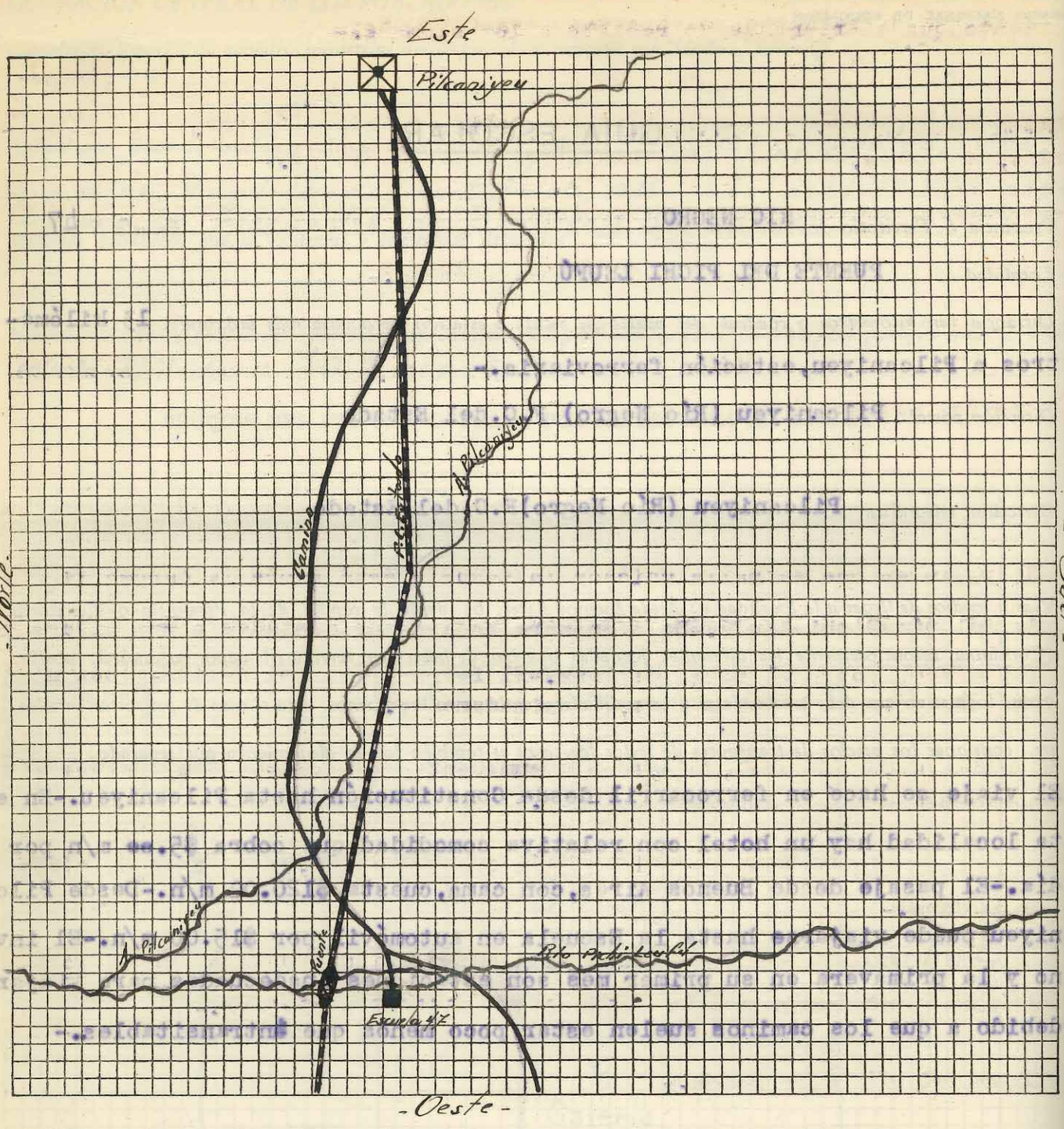

ESCALA: Cada lado de un cuadrado es igual....250..... metros

- Norte -

- Sud -

EDIFICIO DE LA ESCUELA

Número de aulas UNA

¿Hay comedor instalado? No.- *¿Hay dónde instalarlo?* No hay comodidad para e

¿Hay cocina? Sí.- *¿Hay dónde instalarla?* ----------

¿Tiene baños? No.- *¿Hay dónde instalarlos?* No.-

Propietario del edificio Consejo Nacional de Educación.-

Alquiler mensual ----------

Fecha de iniciación y vencimiento del contrato ----- ----------

Población escolar del lugar

varones 3 a 5 años	7	*6 a 14 años*	21
mujeres 3 a 5 ,,	6	*6 a 14 ,,*	14

Estado general de nutrición de los alumnos Regular, pero ha sido mejorado con el alimento que diariamente se reparte a los alumnos.-

Vestuario que debe proveerse (camisetas, pantalones, faldas, medias, zapatos, guardapolvos) Habiéndose hecho un reparto de ropa y calzado a fines de marzo último, no es necesario, por ahora, efectuar otro entre los alumnos pobres.-

Enfermedades endémicas de la zona ----------

Enfermedades más comunes en los niños resfríos y gripe.-

¿Tiene botiquín la escuela? Sí.- *Remedios más comunmente necesarios* Desinfectantes de heridas.-

DESCRIPCION DE LA LOCALIDAD

Ubicación (sobre mar, río, arroyo, sierras, altura sobre el nivel del mar, etc., distancia de la vía férrea) El lugar en que se halla ubicada la Escuela está sobre la margen izquierda del río Pichi Leufú.-Se encuentra rodeado de montañas a una altura de 700 metros sobre el nivel del mar.-El ferrocarril del Estado-linea al Nahuel Huapí-pasa a 500 metros, aproximadamente.-

Clima, temperatura máxima y mínima El clima es, en general, frío, seco y sumamente ventoso.-La temperatura máxima alcanza a 25° y la mínima a -18°.-

Tipo general de edificación (Casa de material, casillas, y construcciones de madera, cinc, ranchería, construcción de adobe, paja) El tipo de edificación que predomina, es la casa de adobe y l a de madera.-

Condiciones de salubridad de la vivienda Son, en general, malas, debido a que la construcción es deficiente y a la falta de prolijidad e higiene.-

Agua. (De donde se obtiene el agua potable, calidad y otros detalles) El agua es muy buena.-Se obtiene del río y de pozos.-

Alimentación (Determinar cuál o cuáles son los elementos predominantes para la alimentación. Si es de vaca, oveja, etc. Si hay verduras. Si no las hay por qué causas) La alimentación predominante es la carne de oveja.-Durante el verano hay verduras en la mayoría de las casas.-

Situación económica general de los pobladores Regular.-Hay familias que viven casi en la indigencia.-

¿Hay médico? No.- *A qué distancia está el más cercano* a 60 kilómetros

¿Hay farmacia? No.- *A qué distancia está la más cercana* a 60 kilómetros.-

¿Hay policía? Si, destacamento.- *¿Hay hotel, fonda o casa de pensión?* No.-

¿Hay oficina de Correos? No.- *¿Cuál es la más próxima?* Pilcaniyeu, a 13 kilómetros.-

¿Hay telégrafo? No.- *¿Cuál es la oficina más próxima?* Pilcaniyeu.-

OCUPACION GENERAL DE LOS POBLADORES.

Ganadería: Especies de ganado; industrias derivadas; si se exporta y a dónde Ganado lanar.-La lana se envía a Buenos Aires.-

Agricultura: Clase de siembra o cultivo. Si se exporta y a dónde Hortalizas, trigo, avena y alfalfa Solamente para las necesidades locales.-

Minería: productos que se explotan - Industrias derivadas ----------

Nacionalidad de los pobladores (porcentaje aproximado) 60%, extranjeros; 40%, argentinos.-El 98% de los niños es argentino.-

CROQUIS DEL EDIFICIO OCUPADO POR LA ESCUELA EN ESCALA

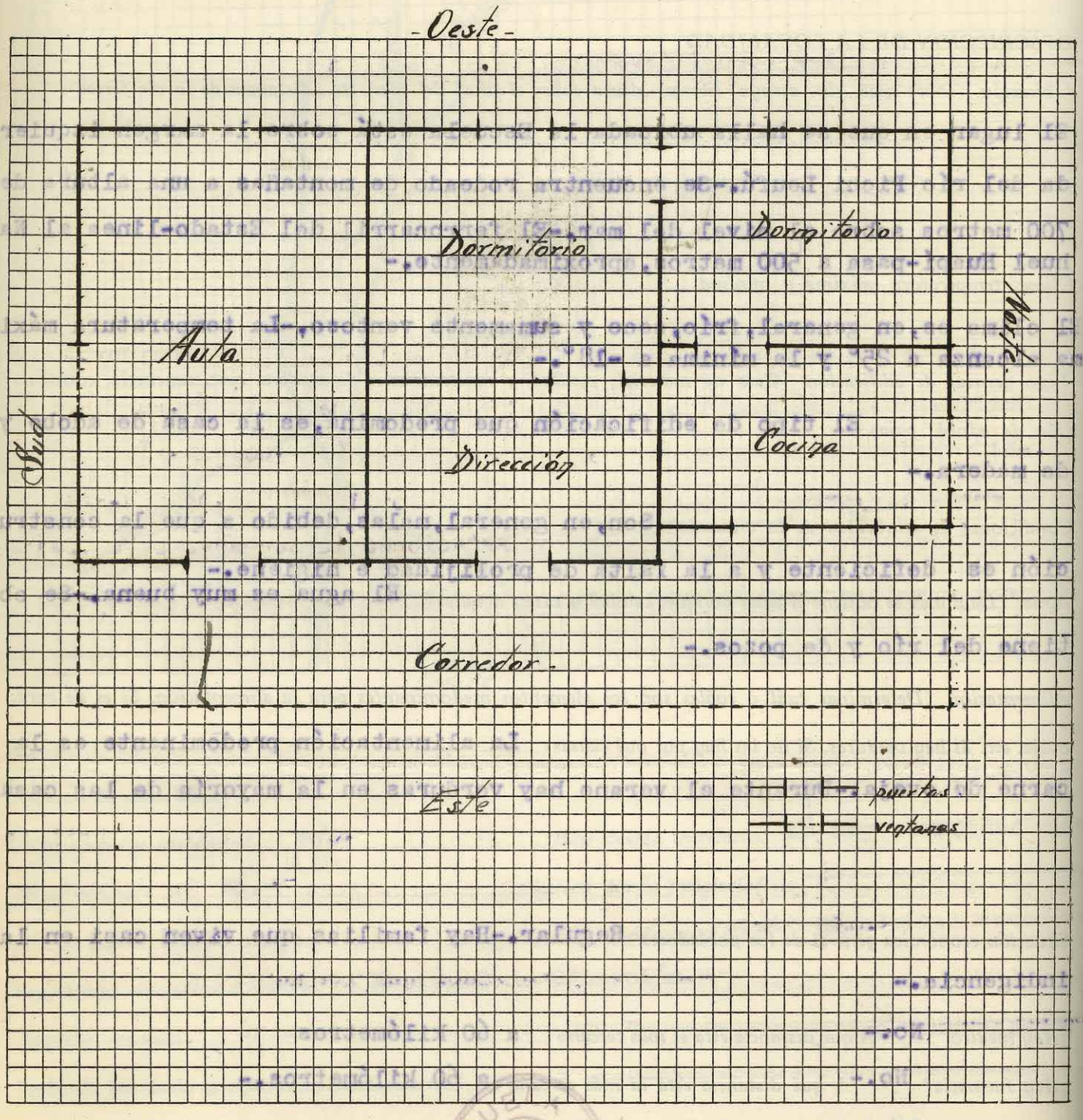

ESCALA: Cada lado de un cuadrado es igual... 0,25.... metro

La Plata, 2 de Junio de 1941

MARIO FERNANDEZ CORIA
DIRECTOR

C.N. de E.T. G. Esp. 2226 3|C|938-T. 30.000

República Argentina
Ministerio de Justicia e Instrucción Pública
CONSEJO NACIONAL DE EDUCACION

GUÍA ESCOLAR

Provincia ó Territorio RIO NEGRO. *Escuela Nº* 48.

Localidad PENINSULA SAN PEDRO.

Distancia (en kilómetros o cuadras, del puerto de escala o estación ferroviaria más próxima). 19 KILOMETROS.

Dirección postal SAN CARLOS DE BARILOCHE.

Dirección telegráfica BARILOCHE.

Vías y medios de llegar a la localidad a) desde Buenos Aires, b) desde la capital de la Provincia o Territorio (Consignar minuciosamente las diferentes jornadas que han de hacerse en ferrocarril, vapor automóvil, caballo, mula; lugares en que debe trasbordarse y comodidades que haya en los mismos, para el caso de pernoctar en ellos, etc., consignar los precios de transporte de todos los casos y también los de alojamiento por separado) DESDE BUENOS AIRES PARA LLEGAR A LA ESCUELA SE TOMA EL TREN EN CONSTITUCION A S.C.DE BARILOCHE.EL F.C.DEL SUD EXPIDE BOLETOS DIRECTOS EN COMBINACION CON EL F.C.DEL ESTADO.EN INVIERNO HAY DOS TRENES YCINCO EN VERANO. TRES DE ESTOS ULTIMOS COMBINAN EN PATAGONES CON COCHES MOTORES DIESEL,QUE DISMINUYEN EN MUCHAS HORAS EL VIAJE.LA DISTANCIA DESDE BUENOS AIRES A S.C. DE BARILOCHE ES DE 1742 KMS.DESDE BARILOCHE SE TOMA AUTOS O COLECTIVOS YDESPUES DE RECORRER 19 KMS.,POR EL CAMINO QUE VA AL LLAO-LLAO,SE LLEGA A LA ESCUELA QUE QUEDA SOBRE ESTE CAMINO.EL PASAJE DESDE P.AIRES A BARILOCHE IDA Y VUELTA CON CAMA CUESTA 140$.ES VIAJE DE BARILOCHE A LA ESCUELA EN AUTO CUESTA 15$.

Epoca del año en que es más conveniente viajar, con indicación de las causas SE PUEDE VIAJAR EN CUALQUIER EPOCA DEL ANO.

Vías, medios y formas de remitir las cargas POR F.CARRIL A LA ESTACION DE S.C.DE BARILOCHE.

Consignatario DIRECTOR ESCUELA NUMERO 16,DON CLAUDIO P.AGUERO.

Itinerario gráfico del camino, desde la estación del ferrocarril o puerto más próximo, hasta la escuela, en escala

ESCALA: Cada lado de un cuadrado es igual a 500 metros



EDIFICIO DE LA ESCUELA

Número de aulas DOS

¿Hay comedor instalado? NO. *¿Hay dónde instalarlo?* NO

¿Hay cocina? SI. *¿Hay dónde instalarla?* ____

¿Tiene baños? NO. *¿Hay dónde instalarlos?* SI.

Propietario del edificio C.N.DE EDUCACION.

Alquiler mensual ____

Fecha de iniciación y vencimiento del contrato ____

Población escolar del lugar

varones 3 a 5 años	8	*6 a 14 años*	23
mujeres 3 a 5 ,,	11	*6 a 14 ,,*	32

Estado general de nutrición de los alumnos MALO .

Vestuario que debe proveerse (camisetas, pantalones, faldas, medias, zapatos, guardapolvos) CAMISETAS, PANTALONES, MEDIAS, ZAPATOS, GUARDAPOLVOS.

Enfermedades endémicas de la zona GRIPE Y GRANOS.

Enfermedades más comunes en los niños BOCIO, GRIPE Y GRANOS.

¿Tiene botiquín la escuela? NO. *Remedios más comunmente necesarios* YODO, AGUA OXIGENADA, GASAS, VENDAS, ALGODON.

DESCRIPCION DE LA LOCALIDAD CERCA DEL BRAZO CAMPANARIO DEL LAGO NAHUEL

Ubicación (sobre mar, río, arroyo, sierras, altura sobre el nivel del mar, etc., distancia de la vía férrea) HUAPI. ESTA A 777 METROS SOBRE EL NIVEL DEL MAR. QUEDA A 19 KMS. DE LA ESTACION DEL F.C.

Clima, temperatura máxima y mínima LA PRIMERA ESDE 35 GRADOS MAS O MENOS Y LA SEGUNDA DE 1o GRADOS BAJO CERO.

Tipo general de edificación (Casa de material, casillas, y construcciones de madera, cinc, ranchería, construcción de adobe, paja) DE MADERA A DOS AGUAS.

Condiciones de salubridad de la vivienda EN GENERAL BUENA.

Agua. (De donde se obtiene el agua potable, calidad y otros detalles) DEL LAGO NAHUEL-HUAPI YA QUE LA DEL POZO NO ES POTABLE.

Alimentación (Determinar cuál o cuáles son los elementos predominantes para la alimentación. Si es de vaca, oveja, etc. Si hay verduras. Si no las hay por qué causas) PAPAS. LEGUMBRES, CARNE Y VERDURAS.

Situación económica general de los pobladores ES GENTE POBRE.

¿Hay médico? NO *A qué distancia está el más cercano* 19 KMS.

¿Hay farmacia? NO *A qué distancia está la más cercana* 19KMS.

¿Hay policía? NO. *¿Hay hotel, fonda o casa de pensión?* NO

¿Hay oficina de Correos? NO. *¿Cuál es la más próxima?* 19KMS.

¿Hay telégrafo? NO *¿Cuál es la oficina más próxima?* 19 KMS

OCUPACION GENERAL DE LOS POBLADORES.

Ganadería: Especies de ganado; industrias derivadas; si se exporta y a dónde NO SE CRIA NINGUN GANADO NI HAY NINGUNA INDUSTRIA.

Agricultura: Clase de siembra o cultivo. Si se exporta y a dónde SE SIEMBRA PAPAS, LEGUMBRES Y VERDURAS.

Minería: productos que se explotan - Industrias derivadas NINGUN PRODUCTO MINERAL SE EXPLOTA.

Nacionalidad de los pobladores (porcentaje aproximado) EL 90% CHILENA.

CROQUIS DEL EDIFICIO OCUPADO POR LA ESCUELA EN ESCALA



ESCALA: Cada lado de un cuadrado es igual... 0,50... metro

Fórm. 4862

República Argentina
Ministerio de Justicia e Instrucción Pública
CONSEJO NACIONAL DE EDUCACION

GUÍA ESCOLAR

Provincia ó Territorio Rio Negro *Escuela Nº* 49

Localidad Los Menucos.

Distancia (en kilómetros o cuadras, del puerto de escala o estación ferroviaria más próxima). 2 cuadras.

Dirección postal Escuela Nº 49 - Los Menucos - Rio Negro -

Dirección telegráfica Escuela Nº 49 - Los Menucos -

Vías y medios de llegar a la localidad a) desde Buenos Aires, b) desde la capital de la Provincia o Territorio (Consignar minuciosamente las diferentes jornadas que han de hacerse en ferrocarril, vapor automóvil, caballo, mula; lugares en que debe trasbordarse y comodidades que haya en los mismos, para el caso de pernoctar en ellos, etc., consignar los precios de transporte de todos los casos y también los de alojamiento por separado) Por ferrocarril Sud en combinación con el F. C. del Estado - vía Bariloche - Constitución a Viedma, Viedma a Los Menucos -

Epoca del año en que es más conveniente viajar, con indicación de las causas Setiembre a mayo, por razones climatéricas.

Vías, medios y formas de remitir las cargas Por carga de ferrocarril en bultos hasta de 70 kilos. -

Consignatario Director Esc. Nº 49 - Alfredo R. Ronchetti

C.N. de E.-T. G.-Exp. 2228 3|C|938-T. 30.000

Itinerario gráfico del camino, desde la estación del ferrocarril o puerto más próximo, hasta la escuela, en escala

ESCALA: Cada lado de un cuadrado es igual a 1/4 metro



EDIFICIO DE LA ESCUELA

Número de aulas 2

¿Hay comedor instalado? Si *¿Hay dónde instalarlo?* .....

¿Hay cocina? No *¿Hay dónde instalarla?* No

¿Tiene baños? No *¿Hay dónde instalarlos?* No

Propietario del edificio F. C. del E

Alquiler mensual No paga

Fecha de iniciación y vencimiento del contrato No hay —

Población escolar del lugar

varones 3 a 5 años 35 *6 a 14 años* 104

mujeres 3 a 5 ,, 28 *6 a 14 ,,* 67

Estado general de nutrición de los alumnos Regular - Malo en el elemento nativo. —

Vestuario que debe proveerse (camisetas, pantalones, faldas, medias, zapatos, guardapolvos) Equipos completos. —

Enfermedades endémicas de la zona (Ninguna)

Enfermedades más comunes en los niños Difteria - Grippe -

¿Tiene botiquín la escuela? Si Remedios más comunmente necesarios Analgesicos - Agua Oxigenada, Gotas, Alcohol, vendas, algodón —

DESCRIPCION DE LA LOCALIDAD

Ubicación (sobre mar, río, arroyo, sierras, altura sobre el nivel del mar, etc., distancia de la vía férrea) A 704m. de altura sobre el nivel del mar, en un valle cerrado por cerros. —

Clima, temperatura máxima y mínima Frío - Temp. máxima: 30 grados - Temp. mínima: 11 grados bajo cero. —

Tipo general de edificación (Casa de material, casillas, y construcciones de madera, cinc, ranchería, construcción de adobe, paja) Material cocido, material crudo, ranchería. —

Condiciones de salubridad de la vivienda Mala —

Agua. (De donde se obtiene el agua potable, calidad y otros detalles) Agua de pozo, algo salobre y mucha potasa. —

Alimentación (Determinar cuál o cuáles son los elementos predominantes para la alimentación. Si es de vaca, oveja, etc. Si hay verduras. Si no las hay por qué causas) Carne de oveja - Verduras no hay por razones climatéricas. Se traen de otras regiones, siendo su valor elevado. —

Situación económica general de los pobladores En general mala —

¿Hay médico? Si A qué distancia está el más cercano

¿Hay farmacia? Si A qué distancia está la más cercana

¿Hay policía? Si ¿Hay hotel, fonda o casa de pensión? Si

¿Hay oficina de Correos? Si ¿Cuál es la más próxima?

¿Hay telégrafo? Si ¿Cuál es la oficina más próxima?

OCUPACION GENERAL DE LOS POBLADORES.

Ganadería: Especies de ganado; industrias derivadas; si se exporta y a dónde Lanares. Se envía sus productos a Buenos Aires. –

Agricultura: Clase de siembra o cultivo. Si se exporta y a dónde No hay –

Minería: productos que se explotan - Industrias derivadas No hay –

Nacionalidad de los pobladores (porcentaje aproximado) Arabes 30% Nativos 50% Españoles 20%

CROQUIS DEL EDIFICIO OCUPADO POR LA ESCUELA EN ESCALA

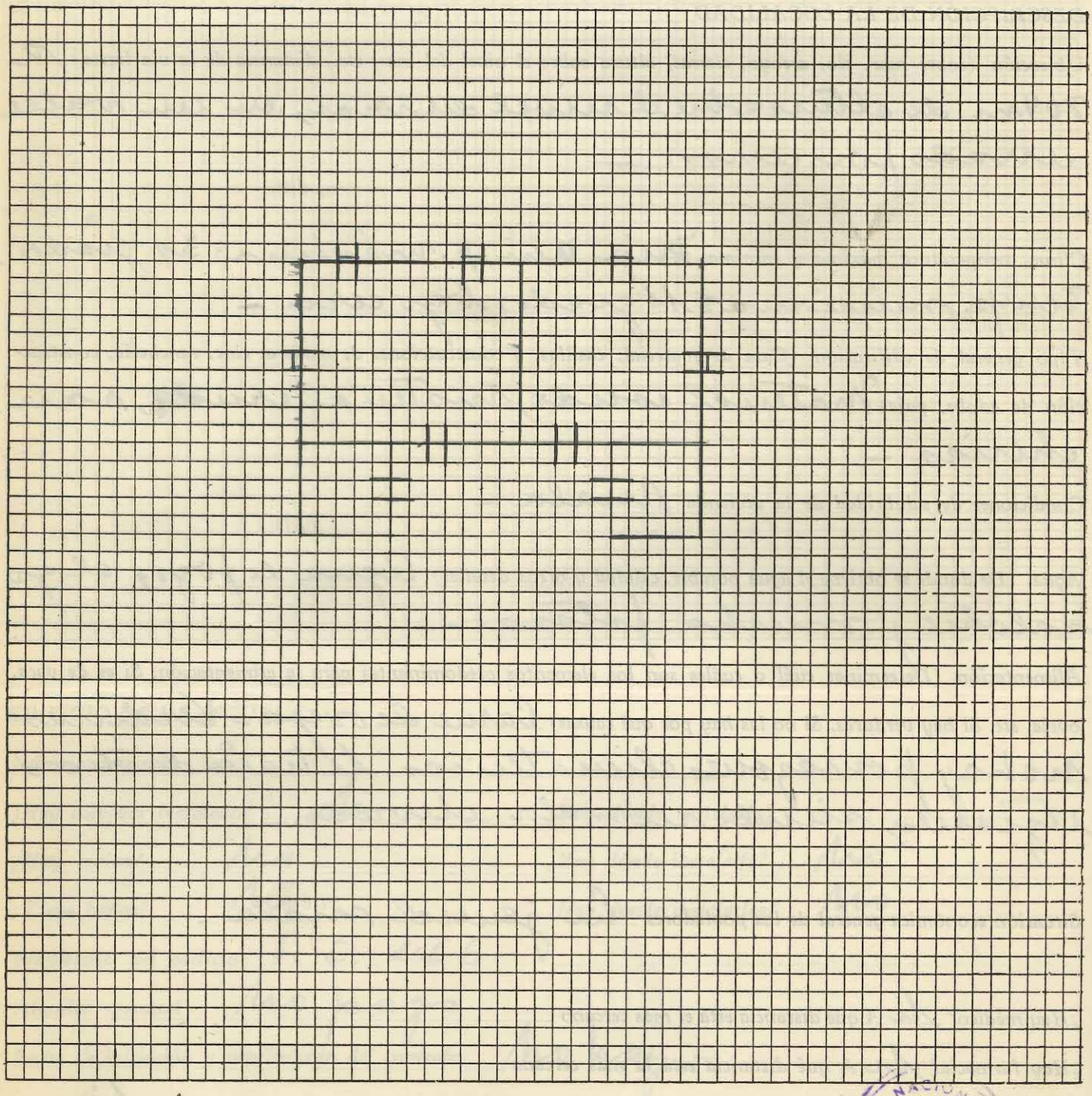

ESCALA: Cada lado de un cuadrado es igual a 2 metro

Los Menucos, 6 de mayo 1941

ALFREDO R. RONCHETTI
DIRECTOR

ESCUELA NACIONAL No. 49 * RIO NEGRO *

Fórm. 4862

República Argentina
Ministerio de Justicia e Instrucción Pública
CONSEJO NACIONAL DE EDUCACION

GUÍA ESCOLAR

Provincia ó Territorio Río Negro *Escuela Nº* 50

Localidad Confluencia

Distancia (en kilómetros o cuadras, del puerto de escala o estación ferroviaria más próxima). 6 Km. de Cipolletti F.C.S.

Dirección postal Cipolletti F.C.S.

Dirección telegráfica Cipolletti F.C.S.

Vías y medios de llegar a la localidad a) desde Buenos Aires, b) desde la capital de la Provincia o Territorio (Consignar minuciosamente las diferentes jornadas que han de hacerse en ferrocarril, vapor automóvil, caballo, mula; lugares en que debe trasbordarse y comodidades que haya en los mismos, para el caso de pernoctar en ellos, etc., consignar los precios de transporte de todos los casos y también los de alojamiento por separado) Desde Buenos Aires por f.c. cuyo pasaje con cama cuesta $50- Desde Viedma por f.c. hasta Bahía Blanca y luego hasta Cipolletti

Desde Cipolletti se viaja hasta la escuela en auto que cobra $5 ida y vuelta

En Cipolletti hay varios hoteles que cobran $5 diarios o $90 por mes

Epoca del año en que es más conveniente viajar, con indicación de las causas En cualquier época del año

Vías, medios y formas de remitir las cargas Por f.c. en bultos de cualquier tamaño y peso-

Consignatario El director de la Escuela N° 50-

Itinerario gráfico del camino, desde la estación del ferrocarril o puerto más próximo, hasta la escuela, en escala

E

ESCALA: Cada lado de un cuadrado es igual 100 metro



O

EDIFICIO DE LA ESCUELA

Número de aulas Dos

¿Hay comedor instalado? No *¿Hay dónde instalarlo?* No

¿Hay cocina? No *¿Hay dónde instalarla?* No

¿Tiene baños? No *¿Hay dónde instalarlos?* No

Propietario del edificio Consejo Nac. de Educación

Alquiler mensual

Fecha de iniciación y vencimiento del contrato

Población escolar del lugar

varones 3 a 5 años	15	*6 a 14 años*	21
mujeres 3 a 5 ,,	12	*6 a 14 ,,*	16

Estado general de nutrición de los alumnos Bueno

Vestuario que debe proveerse (camisetas, pantalones, faldas, medias, zapatos, guardapolvos) Ropa de abrigo y guardapolvo

Enfermedades endémicas de la zona —

Enfermedades más comunes en los niños —

¿Tiene botiquín la escuela? Sí *Remedios más comunmente necesarios* —

DESCRIPCION DE LA LOCALIDAD

Ubicación (sobre mar, río, arroyo, sierras, altura sobre el nivel del mar, etc., distancia de la vía férrea) El paraje Confluencia está situado en el Valle Superior del Río de Río Negro, en la márgen izquierda del río del mismo nombre, a 6 Km. al S. de Ingeniero Jacobacci y a 264 m. sobre nivel del mar

Clima, temperatura máxima y mínima El clima es seco y sano. Temp. máx. 30,08 y mín. 4,01

Tipo general de edificación (Casa de material, casillas, y construcciones de madera, cinc, ranchería, construcción de adobe, paja) Predomina la construcción de adobe con techo de cinc

Condiciones de salubridad de la vivienda Regular

Agua. (De donde se obtiene el agua potable, calidad y otros detalles) El agua potable la trae el chofer en damajuanas desde Ingeniero Jacobacci. Muy buena.

Alimentación (Determinar cuál o cuáles son los elementos predominantes para la alimentación. Si es de vaca, oveja, etc. Si hay verduras. Si no las hay por qué causas) En cuanto a alimentación se come de todo: buena carne, mucha verdura y abundante fruta

Situación económica general de los pobladores Es buena.

¿Hay médico? No *A qué distancia está el más cercano* En Ingeniero Jacobacci a 6 Km.

¿Hay farmacia? No *A qué distancia está la más cercana* " " "

¿Hay policía? En Ingeniero Jacobacci a 6 Km. *¿Hay hotel, fonda o casa de pensión?* En Ingeniero Jacobacci.

¿Hay oficina de Correos? No *¿Cuál es la más próxima?* Ingeniero Jacobacci a 6 Km

¿Hay telégrafo? No *¿Cuál es la oficina más próxima?* " " "

OCUPACION GENERAL DE LOS POBLADORES.

Ganadería: Especies de ganado; industrias derivadas; si se exporta y a dónde No es región ganadera

Agricultura: Clase de siembra o cultivo. Si se exporta y a dónde Zona frutícola, cuyos productos se exp. al resto del país y al extranjero

Minería: productos que se explotan - Industrias derivadas —

Nacionalidad de los pobladores (porcentaje aproximado) Adultos extranj.: el 100 %- Infantiles argentinos el 95%.

CROQUIS DEL EDIFICIO OCUPADO POR LA ESCUELA EN ESCALA

E



ESCALA: Cada lado de un cuadrado es igual.....1..... metro

6.

Fórm. 4862

República Argentina
Ministerio de Justicia e Instrucción Pública
CONSEJO NACIONAL DE EDUCACION

GUÍA ESCOLAR

Provincia ó Territorio RIO NEGRO.- *Escuela Nº* -51-

Localidad COLONIA JOSEFA.-

Distancia (en kilómetros o cuadras, del puerto de escala o estación ferroviaria más próxima). 60 Kilómetros de Choele-Choel-F.C.Sud-(Río Negro)-

Dirección postal Colonia Josefa-(Hay oficina de Correos y Telégrafos)-

Dirección telegráfica Colonia Josefa-(R.Negro)-

Vías y medios de llegar a la localidad a) desde Buenos Aires, b) desde la capital de la Provincia o Territorio (Consignar minuciosamente las diferentes jornadas que han de hacerse en ferrocarril, vapor automóvil, caballo, mula; lugares en que debe trasbordarse y comodidades que haya en los mismos, para el caso de pernoctar en ellos, etc., consignar los precios de transporte de todos los casos y también los de alojamiento por separado)

a)-Desde Buenos Aires-hasta Choele-Choel-(R.Negro)-en F.C.Sud. Precio del pasaje en 1ra. clase con cama $ 45.00 - 2da. clase $ 28.00 - Desde Choele-Choel a Colonia Josefa en automóvil a $ 20 el viaje.-

b)-Desde Viedma-(R.Negro)-hasta Choele-Choel en F.C.Sud con trasbordo en Bahía Blanca. Precio pasaje 1ra. Clase $ 27.00 - 2da. clase $ 19.65. Desde Choele-Choel hasta Colonia Josefa en automóvil a $ 20 el viaje. - Tambien se puede efectuar el viaje de Viedma a Colonia Josefa directamente en automóvil a $ 70 el viaje.-

En caso de pernoctar en Choele-Choel existen 4 hoteles a $ 5.00 diarios por persona.-

Epoca del año en que es más conveniente viajar, con indicación de las causas En primavera y verano ya que en invierno las crecientes impiden el normal funcionamiento de las balsas para el paso de los ríos.-

Vías, medios y formas de remitir las cargas Por F.C.Sud hasta Choele-Choel en cualquier forma.

Consignatario Dirección Escuela Nº-10 de Choele-Choel o consignada directamente a esta Escuela.-

Itinerario gráfico del camino, desde la estación del ferrocarril o puerto más próximo, hasta la escuela, en escala

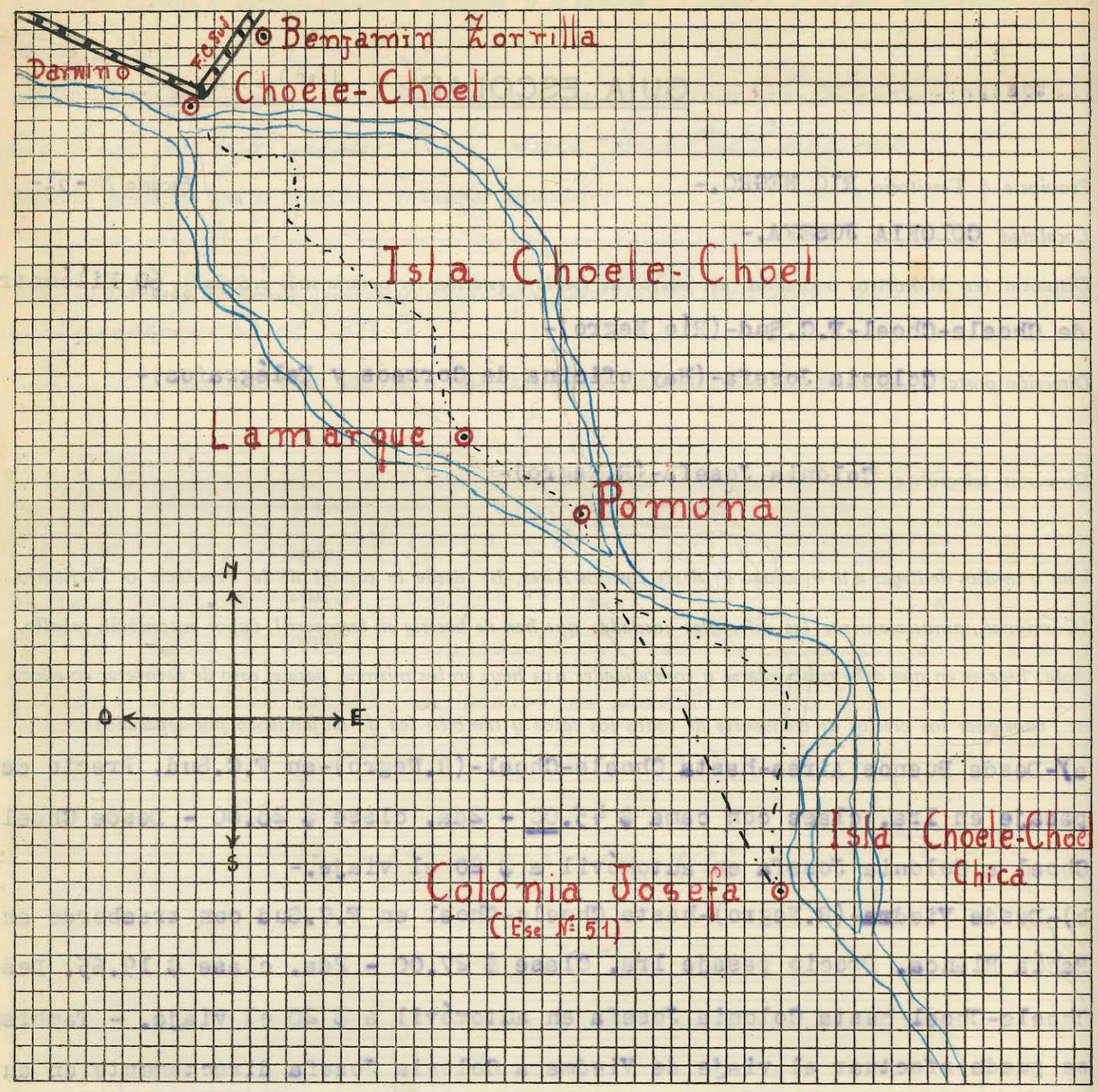

ESCALA: Cada lado de un cuadrado es igual a 1 kilómetro.-

EDIFICIO DE LA ESCUELA

Número de aulas Una-(La Cooperadora Escolar cede su salón de actos para otro gra

¿Hay comedor instalado? No.- *¿Hay dónde instalarlo?* Si.-

¿Hay cocina? No.- *¿Hay dónde instalarla?* Si.-

¿Tiene baños? No.- *¿Hay dónde instalarlos?* Si.-

Propietario del edificio Paz Anchorena Hnos.-

Alquiler mensual Gratuito.-

Fecha de iniciación y vencimiento del contrato No existe ni es posible su realización.-

Población escolar del lugar

varones 3 a 5 años	15	*6 a 14 años*	21
mujeres 3 a 5 ,,	17	*6 a 14 ,,*	26

Estado general de nutrición de los alumnos Bueno.-

Vestuario que debe proveerse (camisetas, pantalones, faldas, medias, zapatos, guardapolvos) Equipos completos para 30 alumnos.-

Enfermedades endémicas de la zona No hay.-

Enfermedades más comunes en los niños Carie en la dentadura.-

¿Tiene botiquín la escuela? No.- *Remedios más comunmente necesarios* Todos los elementos concernientes a los primeros auxilios.-

DESCRIPCION DE LA LOCALIDAD

Ubicación (sobre mar, río, arroyo, sierras, altura sobre el nivel del mar, etc., distancia de la vía férrea) LLanura casi a nivel del mar a orillas de un brazo del Río Negro que sufre crecidas temporarias. La zona se encuentraen el valle del Río Negro, rodeada de cuchillas de escasa altura. Abundan los sauces en la costa del río.-

Clima, temperatura máxima y mínima Máxima en verano 38 grados. Mínina en invierno 5 grados bajo cero.-El clima es el general benigno.-

Tipo general de edificación (Casa de material, casillas, y construcciones de madera, cinc, ranchería, construcción de adobe, paja) Casas de material, construcciones de adobe y pared francesa.-

Condiciones de salubridad de la vivienda Buenas.-

Agua. (De donde se obtiene el agua potable, calidad y otros detalles) De pozos, molinos, bombas y del río. En general es buena pero carece de yodo.-

Alimentación (Determinar cuál o cuáles son los elementos predominantes para la alimentación. Si es de vaca, oveja, etc. Si hay verduras. Si no las hay por qué causas) Predomina la carne de oveja. Existen verduras aunque no en abundancia.-

Situación económica general de los pobladores En general buena.-

¿Hay médico? No.- *A qué distancia está el más cercano* a 60 Kilómetros (en Choele-Choel-R.N.)-

¿Hay farmacia? No.- *A qué distancia está la más cercana* A 35 Km. (Lamarque, R. Negro)-

¿Hay policía? No.- *¿Hay hotel, fonda o casa de pensión?* No.-

¿Hay oficina de Correos? Si *¿Cuál es la más próxima?* ----------

¿Hay telégrafo? Si.- *¿Cuál es la oficina más próxima?* ----------

OCUPACION GENERAL DE LOS POBLADORES.

Ganadería: Especies de ganado; industrias derivadas; si se exporta y a dónde Abunda el ganado lanar, va
y caballar. Los animales se exportan a B.Blanca y Bs. Aires.-

Agricultura: Clase de siembra o cultivo. Si se exporta y a dónde Se siembra y cultiva la alfalfa,
tándose a B.Blanca y Bs.Aires.-

Minería: productos que se explotan - Industrias derivadas)No hay elementos minerales en expl

Nacionalidad de los pobladores (porcentaje aproximado) El 40 por ciento es extrangero, predom
los Italianos y Españoles.-

CROQUIS DEL EDIFICIO OCUPADO POR LA ESCUELA EN ESCALA

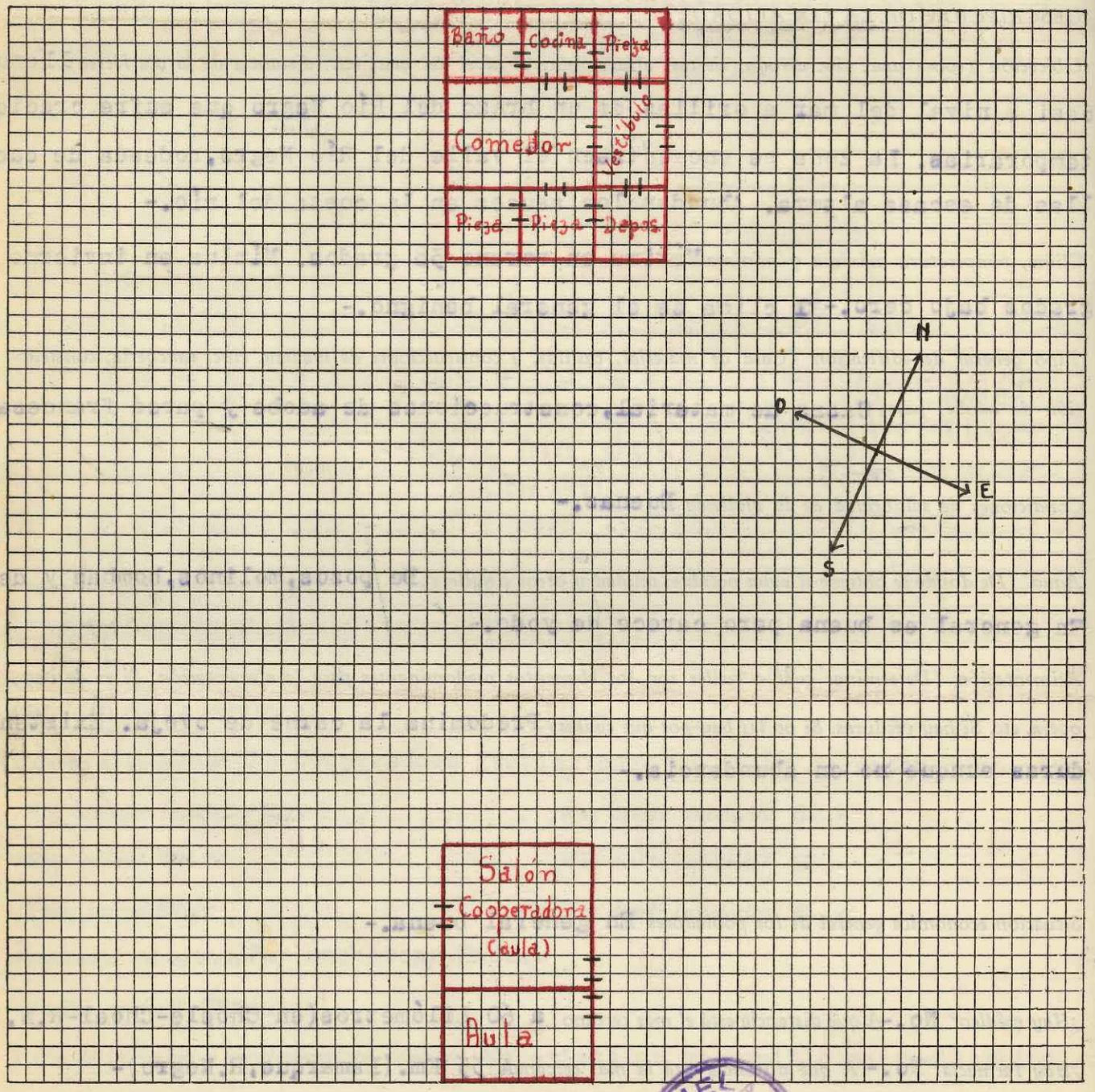

ESCALA: Cada lado de un cuadrado es igual a 1 metro

Colonia Josefa-(R.Negro)- Mayo 31 de 1942.

ESCUELA Nº 51 * RIO NEGRO *

Manuel Carlos Ravone
Director

República Argentina
Ministerio de Justicia e Instrucción Pública
CONSEJO NACIONAL DE EDUCACION

GUÍA ESCOLAR

Provincia ó Territorio RIO NEGRO *Escuela Nº* 52

Localidad Villa Regina.F.C.SUD.

Distancia (en kilómetros o cuadras, del puerto de escala o estación ferroviaria más próxima).

Tres cuadras.

Dirección postal Villa Regina-F.C.S.

Dirección telegráfica Villa Regina.

Vías y medios de llegar a la localidad a) desde Buenos Aires, b) desde la capital de la Provincia o Territorio (Consignar minuciosamente las diferentes jornadas que han de hacerse en ferrocarril, vapor automóvil, caballo, mula; lugares en que debe trasbordarse y comodidades que haya en los mismos, para el caso de pernoctar en ellos, etc., consignar los precios de transporte de todos los casos y también los de alojamiento por separado)

a.) Hay tren directo desde la Capital Federal.Precio del pasaje:$48.05 con cama.

b) Desde Viedma a Bahía Blanca y de allí a Villa Regina,sin necesidad de pernoctar en aquella ciudad.Precio del pasaje de primera clase: $ 34.oo-

Epoca del año en que es más conveniente viajar, con indicación de las causas

Puede viajarse en cualquier época del año.

Vías, medios y formas de remitir las cargas Por ferrocarril.

Consignatario Alberto Uhalde-Director de la Escuela Nº 52.

Itinerario gráfico del camino, desde la estación del ferrocarril o puerto más próximo, hasta la escuela, en escala



ESCALA: Cada lado de un cuadrado es igual..... metro

EDIFICIO DE LA ESCUELA

Número de aulas 4 en el local central y 3 en el anexo.

¿Hay comedor instalado? no *¿Hay dónde instalarlo?* no

¿Hay cocina? no *¿Hay dónde instalarla?* no

¿Tiene baños? no *¿Hay dónde instalarlos?* no

Propietario del edificio De propiedad del Consejo el central y de Humberto Scaletta el anexo.

Alquiler mensual $70.-

Fecha de iniciación y vencimiento del contrato Del 20 de agosto de 1940 al 20 de agosto de

Población escolar del lugar

varones 3 a 5 años	103	*6 a 14 años*	228
mujeres 3 a 5 ,,	104	*6 a 14 ,,*	225

Estado general de nutrición de los alumnos Muy bueno.

Vestuario que debe proveerse (camisetas, pantalones, faldas, medias, zapatos, guardapolvos) Camisetas, pantalones, faldas, medias, zapatos y guardapolvos.

Enfermedades endémicas de la zona Fiebre tifoidea, debido a la falta de agua corriente, se provee por acequias.

Enfermedades más comunes en los niños Amigdalitis, difteria, conjuntivitis, trastornos intestinales y del aparato digestivo, en general.

¿Tiene botiquín la escuela? Sí *Remedios más comunmente necesarios* Agua oxigenada, alcohol, aspirina, algodón, gasas, etc.

DESCRIPCION DE LA LOCALIDAD

Ubicación (sobre mar, río, arroyo, sierras, altura sobre el nivel del mar, etc., distancia de la vía férrea) A 1106 km de la Capital Federal, sobre línea férrea. En el Alto Valle del Río Negro. A 200 m sobre el nivel del mar. A 8km del Río Negro y en la margen izquierda.

Clima, temperatura máxima y mínima El clima es seco y sano. La temperatura varía entre 39° en verano y -8° en invierno.

Tipo general de edificación (Casa de material, casillas, y construcciones de madera, cinc, ranchería, construcción de adobe, paja) Edificios de ladrillo y cal. No existen ranchos ni construcciones de adobe.

Condiciones de salubridad de la vivienda En general son saludables.

Agua. (De donde se obtiene el agua potable, calidad y otros detalles) Se suministra a la población por acequias que tienen su origen en la red de canales de la Colonia. Sus condiciones de salubridad son malas debido al sistema de provisión.

Alimentación (Determinar cuál o cuáles son los elementos predominantes para la alimentación. Si es de vaca, oveja, etc. Si hay verduras. Si no las hay por qué causas) Predominan las verduras y las frutas. Se consume carne de vaca, oveja y cerdo.

Situación económica general de los pobladores Sin llegar a ser de opulencia, la situación económica de la generalidad de los pobladores es buena, no careciendo, salvo casos excepcionales, de los medios necesarios para la subsistencia.

¿Hay médico? sí *A qué distancia está el más cercano* tres médicos en el pueblo.

¿Hay farmacia? sí *A qué distancia está la más cercana* dos farmacias.

¿Hay policía? sí-Comisaría. *¿Hay hotel, fonda o casa de pensión?* sí. varios.

¿Hay oficina de Correos? sí *¿Cuál es la más próxima?* En el pueblo.

¿Hay telégrafo? sí *¿Cuál es la oficina más próxima?* " " "

OCUPACION GENERAL DE LOS POBLADORES.

Ganadería: Especies de ganado; industrias derivadas; si se exporta y a dónde No hay.

Agricultura: Clase de siembra o cultivo. Si se exporta y a dónde Frutales, vid, legumbres, alfalfa, elaboración del vino, miel de abejas, conserva de tomates, dulce de membrillo. -Se exportan frutas a Europa y a Estados Unidos de Norte América.

Minería: productos que se explotan - Industrias derivadas

Nacionalidad de los pobladores (porcentaje aproximado) 20% argentinos-70% italianos-10% de otras nacionalidades.

CROQUIS DEL EDIFICIO OCUPADO POR LA ESCUELA EN ESCALA

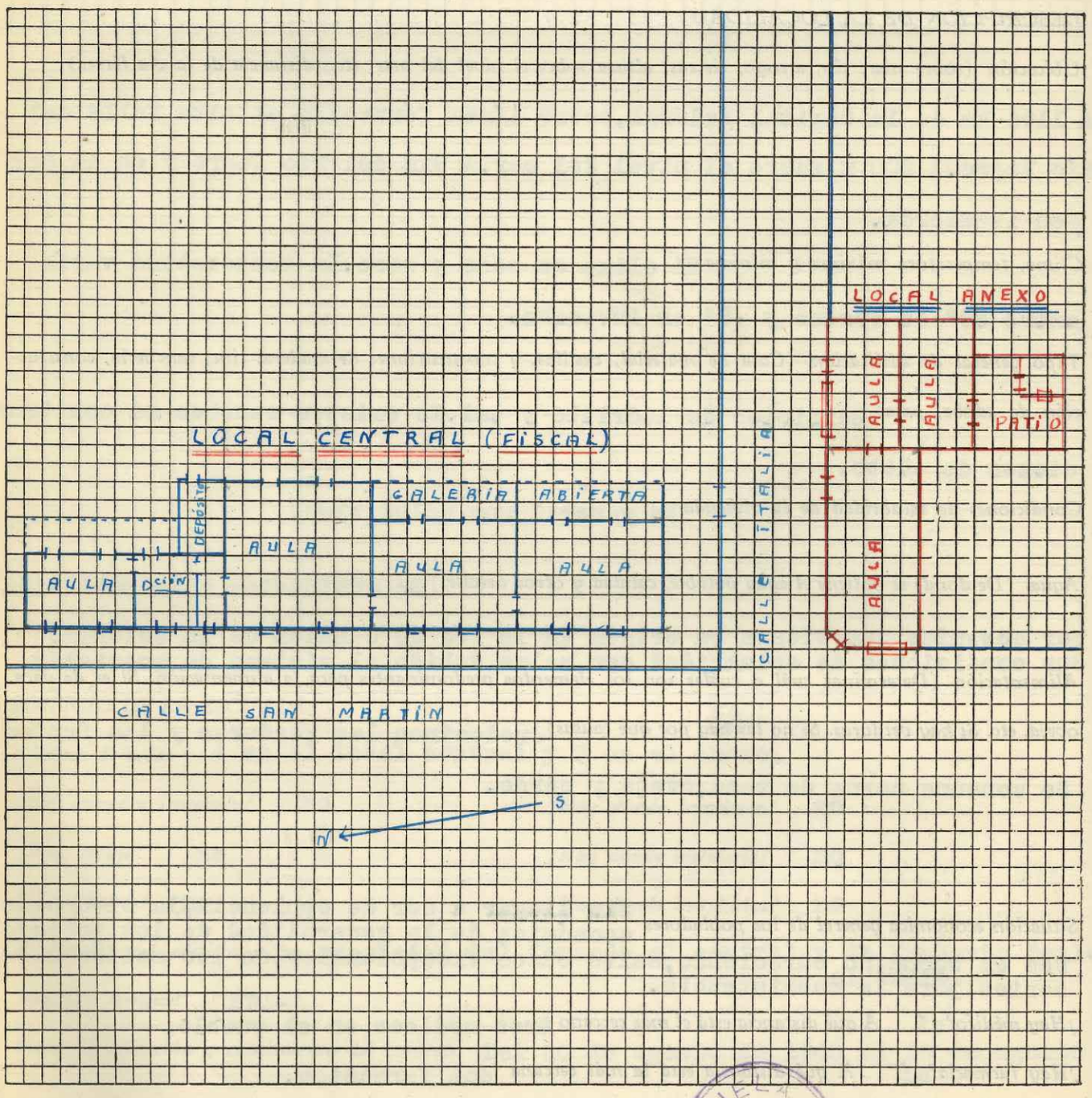

ESCALA: Cada lado de un cuadrado es igual a 1 metro

Villa Regina (Río Negro), mayo 31 de 1941.

ESCUELA Nº 52 * RIO NEGRO *

Alberto Uhalde

República Argentina
CONSEJO NACIONAL DE EDUCACION

Fórm. 4862

GUIA ESCOLAR

Provincia o Territorio Río Negro. *Escuela Nº* 53.

Localidad Cipolletti *Departamento* Gral Roca.

Nombre especial de la escuela Bernardino Rivadavia

Período escolar Marzo a Noviembre.

Distancia (en kilómetros o cuadras, del puerto de escala o estación ferroviaria más próxima). Km. 0,350.

Distancia a la Capital de la Provincia en Kmts. 643.

Situación Urbana

Dirección postal Cipolletti F.C.S. R.N. *Distancia de la Oficina o estafeta* Km. 0,300.

Dirección telegráfica Cipolletti F.C.S. R.Negro *Distancia de la Oficina* Km. 0,300

Vías y medios de llegar a la localidad, a) desde Buenos Aires, b) desde la Capital de la Provincia o Territorio (Consignar minuciosamente las diferentes jornadas que han de hacerse en ferrocarril, vapor, automóvil, caballo, mula; lugares en que debe trasbordarse y comodidades que haya en los mismos, para el caso de pernoctar en ellos, etc., consignar los precios de transporte de todos los casos y también los de alojamiento por separado)

Desde Bs Aires directamente por el F.C.S. desde Neuquen, el F.C. del estado llega hasta Bahía Blanca. En esta Capital se toma el F.C.S. y directamente se realiza el viaje hasta Cipolletti. También puede tomarse el F.C.S en Estaciones.

Epoca del año en que es más conveniente viajar, con indicación de las causas Puede viajarse en toda epoca del año.

Vías, medios y formas de remitir las cargas por F.C.S. en cajones como habitualmente se ha hecho.

Consignatario *Estación de carga (destino)* Cipolletti F.C.S

Escuela más cercana (nacional o ~~provincial~~) la 1ª en Barrio N *Distancia (Kmts.)* 0,400

Itinerario gráfico del camino, desde la estación del ferrocarril o puerto más próximo, hasta la escuela, en escala

ESCALA: Cada lado de un cuadrado es igual ..... metro

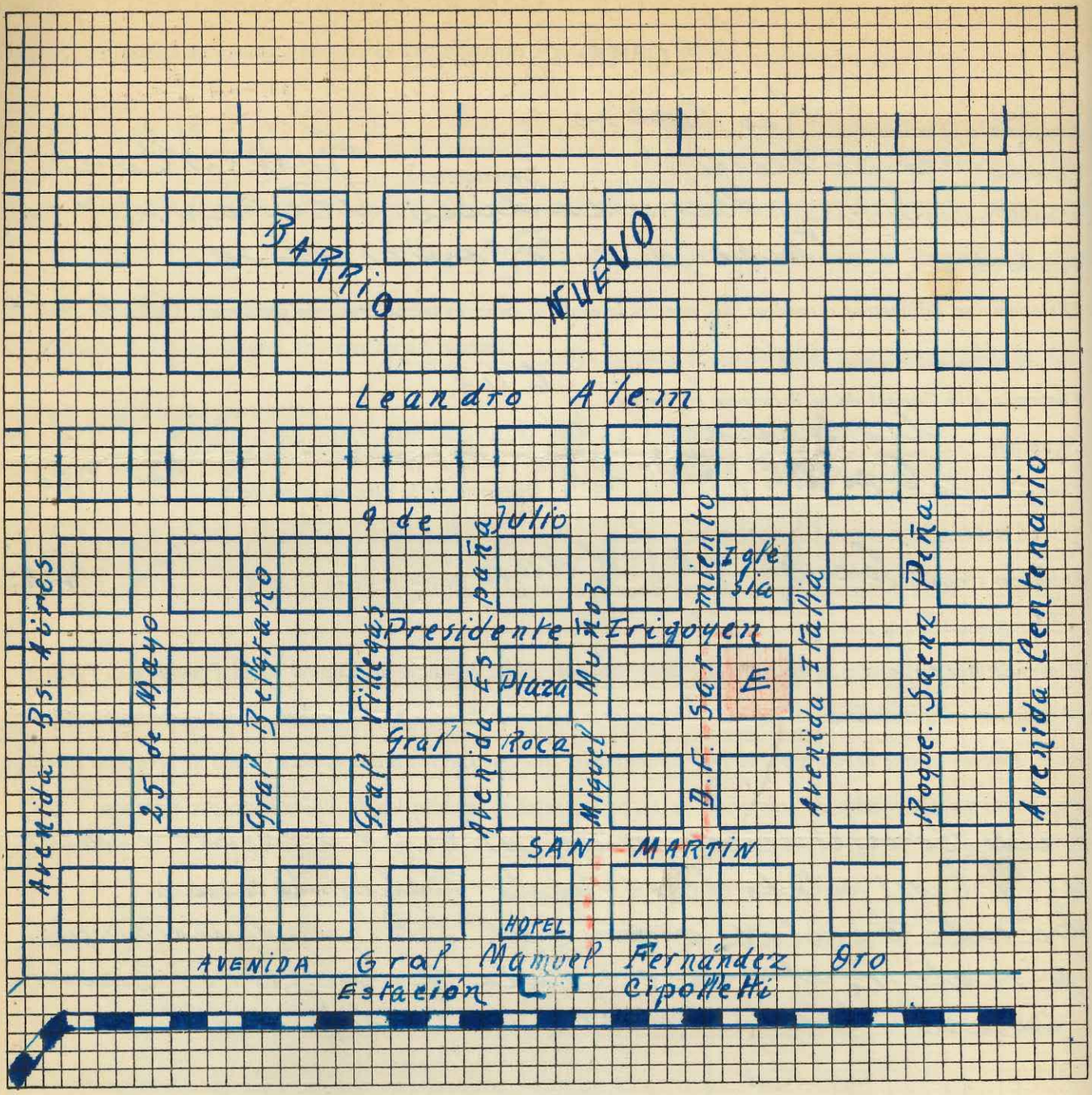

EDIFICIO DE LA ESCUELA

Número de aulas 12

¿Hay comedor instalado? Si *¿Hay dónde instalarlo?* —

¿Hay cocina? Si *¿Hay dónde instalarla?* —

¿Tiene baños? Si *¿Hay dónde instalarlos?* —

¿Hay chacra o huerta escolar? No

Propietario del edificio C. N. de Educación

Alquiler mensual —

Fecha de iniciación y vencimiento del contrato —

Población escolar del lugar — *varones 3 a 5 años* ..... *6 a 14 años* .....

mujeres 3 a 5 ,, ... *6 a 14 ,,* .....

¿Tiene Cooperadora? Si Nombre Gral Manuel Fernández Oro.

Estado general de nutrición de los alumnos Bueno.

BIBLIOTECA NACIONAL DE MAESTROS

Vestuario que debe proveerse (camisetas, pantalones, faldas, medias, zapatos, guardapolvos) camisetas, pantalones, faldas, medias, zapatos, guardapolvos, buzos

Enfermedades endémicas de la zona ninguna.

Enfermedades más comunes en los niños Sarampión, difteria, gripe.

¿Tiene botiquín la escuela? no Remedios más comunmente necesarios algodón, iodo, alcohol, vendas, gasa esterilizada, pomada para granos y desinfectante

DESCRIPCION DE LA LOCALIDAD

Ubicación (sobre mar, río, arroyo, sierras, altura sobre el nivel del mar, etc., distancia de la vía férrea) Cipolletti está situada sobre la margen izquierda del río Negro progresa notablemente; algunas bardas al VE recortan el horizonte. Altura sobre el nivel del mar 265 m

Clima, temperatura máxima y mínima frío y seco. Temperatura máxima 41,8°; mínima 13,9° bajo cero.

Tipo general de edificación (Casa de material, casillas, y construcciones de madera, cinc, ranchería, construcción de adobe, paja) de material.

Condiciones de salubridad de la vivienda Buenas y regulares

Agua. (De dónde se obtiene el agua potable, calidad y otros detalles) Está instalada el agua corriente, proviene del río Limay, es de muy buena calidad

Alimentación (Determinar cuál o cuáles son los elementos predominantes para la alimentación. Si es de vaca, oveja, etc. Si hay verduras. Si no las hay por qué causas) Comen de vaca, oveja, cabra, cerdo; verduras y frutas variadas.

Situación económica general de los pobladores Buena y regulas.

¿Hay médico? 4 A qué distancia está el más cercano a 50 m.

¿Hay farmacia? 3 A qué distancia está la más cercana a Km 0,300

¿Hay policía? Si ¿Hay hotel, fonda o casa de pensión? Si

¿Hay oficina de Correos? Si ¿Cuál es la más próxima? a Km. 0,300.

¿Hay teléfono? Si ¿Cuál es la oficina más próxima? a Km. 0,400.

OCUPACION GENERAL DE LOS POBLADORES.

Ganadería: Especies de ganado; industrias derivadas; si se exporta y a dónde ovino, vacuno caballar, cabrío y porcino, no se exporta.

Agricultura: Clase de siembra o cultivo. Si se exporta y a dónde fruticultura, vid, hortalizas y forrajeras, se exportan peras y manzanas al interior del país y al extranjero.

Minería: productos que se explotan - Industrias derivadas

Nacionalidad de los pobladores (porcentaje aproximado) 75% argentinos, 25% chilenos, españoles, italianos etc.

CROQUIS DEL EDIFICIO OCUPADO POR LA ESCUELA EN ESCALA

ESCALA: Cada lado de un cuadrado es igual ..... metro

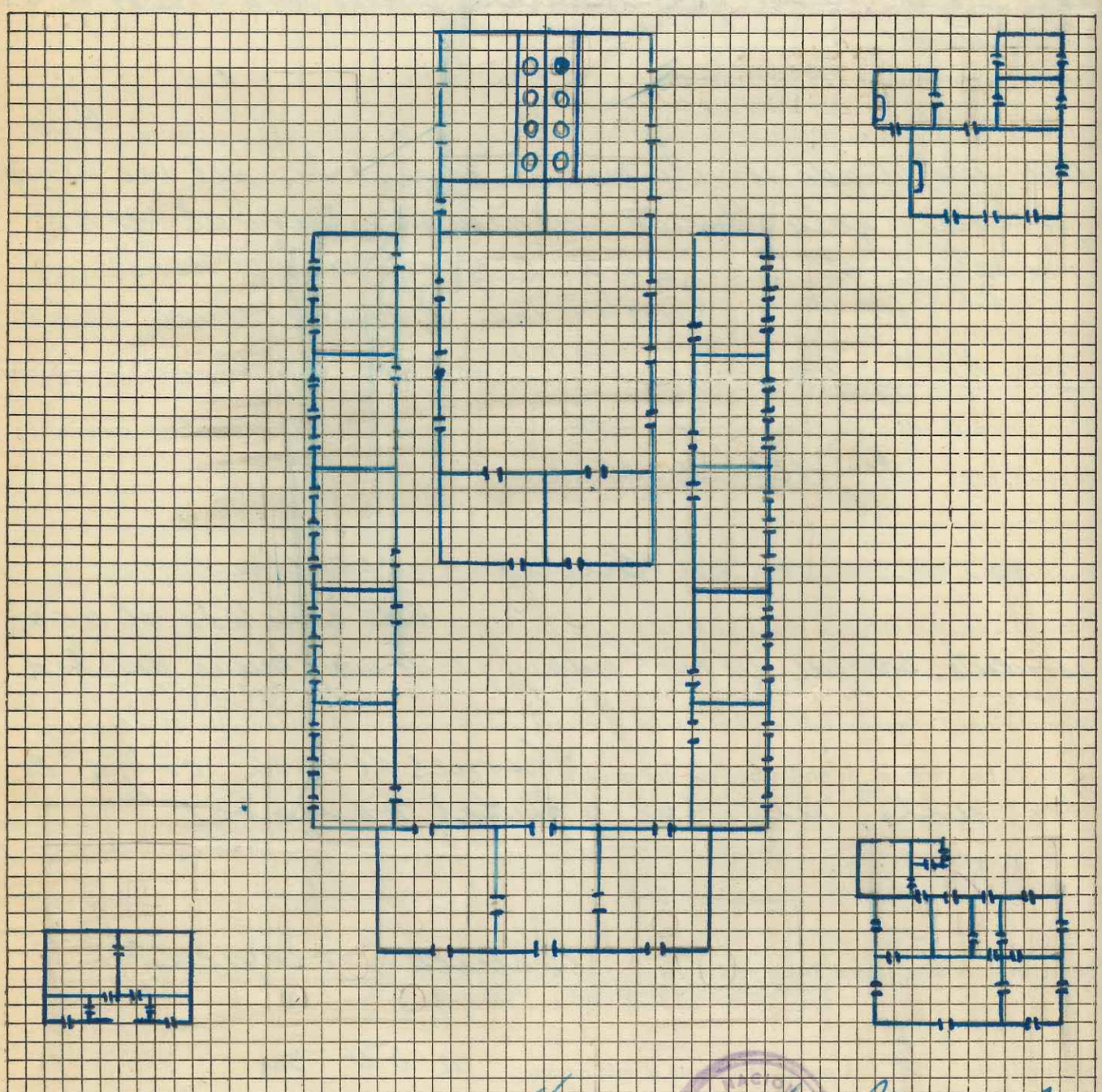

Agueda H. de Medela

Directora Esc. 53

ESCUELA NACIONAL ... RIO NEGRO

República Argentina
Ministerio de Justicia e Instrucción Pública
CONSEJO NACIONAL DE EDUCACION

GUÍA ESCOLAR

Provincia ó Territorio RIO NEGRO *Escuela Nº* 54

Localidad Allen

Distancia (en kilómetros o cuadras, del puerto de escala o estación ferroviaria más próxima). siete

Dirección postal Allen F.C Sud

Dirección telegráfica Allen,F.C.Sud

Vías y medios de llegar a la localidad a) desde Buenos Aires, b) desde la capital de la Provincia o Territorio (Consignar minuciosamente las diferentes jornadas que han de hacerse en ferrocarril, vapor automóvil, caballo, mula; lugares en que debe trasbordarse y comodidades que haya en los mismos, para el caso de pernoctar en ellos, etc., consignar los precios de transporte de todos los casos y también los de alojamiento por separado)

Desde Buenos Aires a Allen por ffcc. costando el pasaje $48,25 de 1ª clase-Desde Allen a la Escuela en omnibus $0.30, o en automovil $3- á $4- Desde Viedma se puede viajar en ffcc. o en automovil-En Allen hay Hoteles cómodos cuyos precios de pensión por día son de $4- a $6-

En el vecindario de la Escuela no hay donde pernoctar.-

Epoca del año en que es más conveniente viajar, con indicación de las causas En cualquier epoca

Vías, medios y formas de remitir las cargas Por ferrocarril hasta Allen y desde allí en camiones hasta la escuela-Forma,peso y medidas que acepte el ffcc.

Consignatario Director Escuela Nº 54

Itinerario gráfico del camino, desde la estación del ferrocarril o puerto más próximo, hasta la escuela, en escala

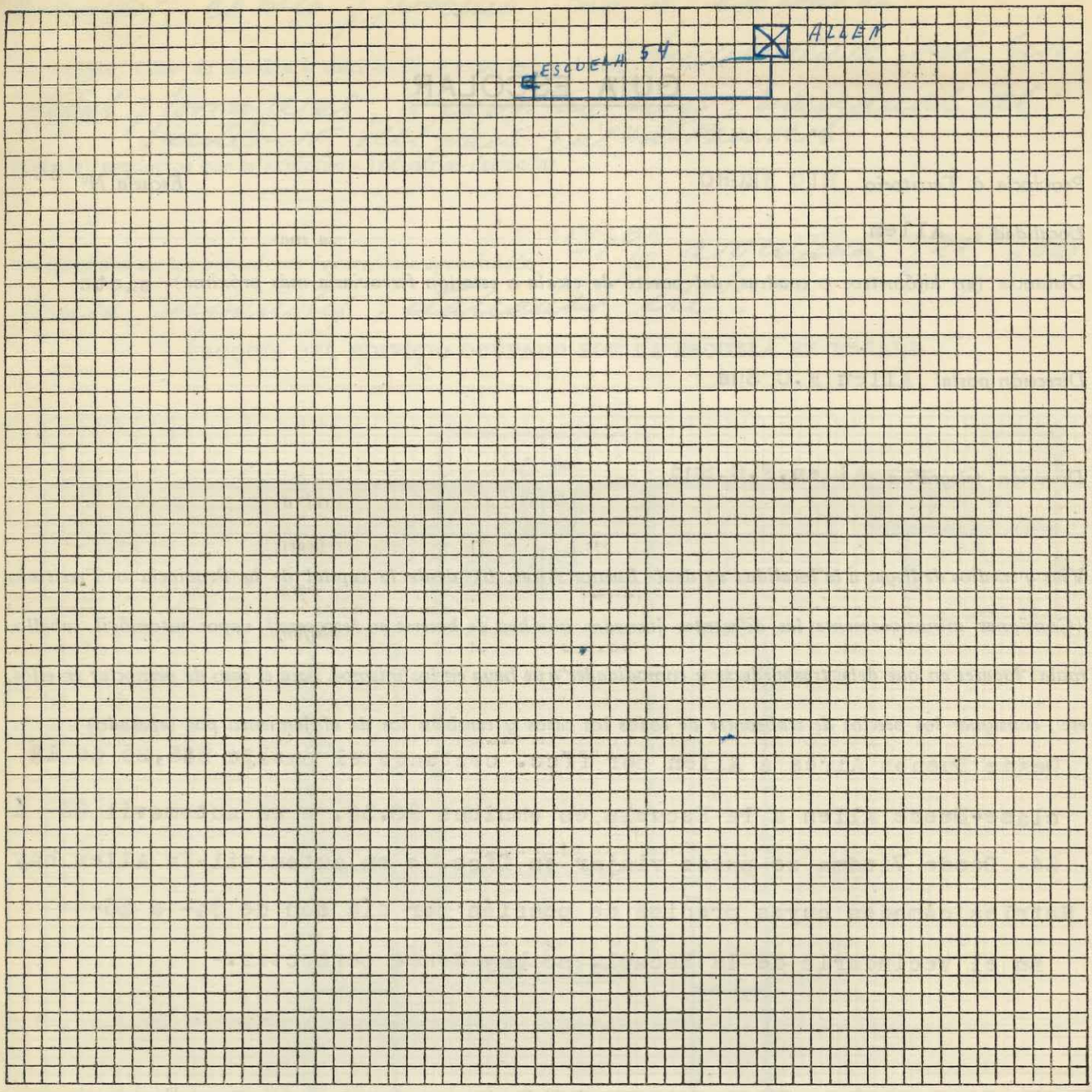

ESCALA: Cada lado de un cuadrado es igual..... metro

EDIFICIO DE LA ESCUELA

Número de aulas 3

¿Hay comedor instalado? no *¿Hay dónde instalarlo?* no

¿Hay cocina? no *¿Hay dónde instalarla?* no

¿Tiene baños? uno *¿Hay dónde instalarlos?* no

Propietario del edificio Sr. José Velasco

Alquiler mensual Ciento Diez pesos-

Fecha de iniciación y vencimiento del contrato Comienza el 1º de marzo de 1940 y termina el 1º de marzo de 1942-

Población escolar del lugar

varones 3 a 5 años	10	*6 a 14 años*	29
mujeres 3 a 5 ,,	4	*6 a 14 ,,*	17

Estado general de nutrición de los alumnos Regular

Vestuario que debe proveerse (camisetas, pantalones, faldas, medias, zapatos, guardapolvos) Para todos según numero de alumnos-

Enfermedades endémicas de la zona Conjuntivitis y difteria

Enfermedades más comunes en los niños Las indicadas

¿Tiene botiquín la escuela? no *Remedios más comunmente necesarios* Los indicados para las enfermedades anotadas y los para primeros auxilios, comunes-

DESCRIPCION DE LA LOCALIDAD

Ubicación (sobre mar, río, arroyo, sierras, altura sobre el nivel del mar, etc., distancia de la vía férrea) La Escuela está ubicada en las Chacras Oeste de Allen, a 2,500 metros de la margen izquierda del Rio Negro y distante 7 Km. del pueblo de Allen. Encontrandosé en un valle de terreno completamente fértil, está rodeada, la escuela, de chacras en plena produccion-

Clima, temperatura máxima y mínima Algo variable, en verano hasta 42 grados sobre cero y en invierno baja hasta 5 grados bajo cero-

Tipo general de edificación (Casa de material, casillas, y construcciones de madera, cinc, ranchería, construcción de adobe, paja) Construcciones de material-

Condiciones de salubridad de la vivienda Mas o menos buenas

Agua. (De donde se obtiene el agua potable, calidad y otros detalles) El agua potable solo se obtiene trayendo del rio proximo. La de pozos que se extrae con bombas, como la existe en la escuela, no es apta para beber. En la Escuela se carece de agua.-

Alimentación (Determinar cuál o cuáles son los elementos predominantes para la alimentación. Si es de vaca, oveja, etc. Si hay verduras. Si no las hay por qué causas) Carnes, verduras y frutas en general-

Situación económica general de los pobladores Regular

¿Hay médico? no *A qué distancia está el más cercano* 7 Km.

¿Hay farmacia? no *A qué distancia está la más cercana* 7Km.

¿Hay policía? no *¿Hay hotel, fonda o casa de pensión?* no

¿Hay oficina de Correos? no *¿Cuál es la más próxima?* Allen

¿Hay telégrafo? no *¿Cuál es la oficina más próxima?* Allen

OCUPACION GENERAL DE LOS POBLADORES.

Ganadería: Especies de ganado; industrias derivadas; si se exporta y a dónde ----------

Agricultura: Clase de siembra o cultivo. Si se exporta y a dónde Manzanas, peras duraznos etc.
Se exporta por intermedio de consignatarios en B.Aires a Europa

Minería: productos que se explotan - Industrias derivadas -----

Nacionalidad de los pobladores (porcentaje aproximado) 60% italianos, 20% argentinos y 20 espa-
(ñoles-

CROQUIS DEL EDIFICIO OCUPADO POR LA ESCUELA EN ESCALA



ESCALA: Cada lado de un cuadrado es igual 1 ..... metro

Fórm. 4862

República Argentina
Ministerio de Justicia e Instrucción Pública
CONSEJO NACIONAL DE EDUCACION

GUÍA ESCOLAR

Provincia ó Territorio Río Negro *Escuela Nº* 55

Localidad "El Dique" (planta rural de Viedma).

Distancia (en kilómetros o cuadras, del puerto de escala o estación ferroviaria más próxima). 12 1/2 Km.

Dirección postal Viedma - Río Negro.

Dirección telegráfica Viedma - Río Negro.

Vías y medios de llegar a la localidad a) desde Buenos Aires, b) desde la capital de la Provincia o Territorio (Consignar minuciosamente las diferentes jornadas que han de hacerse en ferrocarril, vapor automóvil, caballo, mula; lugares en que debe trasbordarse y comodidades que haya en los mismos, para el caso de pernoctar en ellos, etc., consignar los precios de transporte de todos los casos y también los de alojamiento por separado) Para llegar de Buenos Aires a "El Dique", lugar éste donde se halla ubicada la Escuela, se realiza en la forma siguiente: Saliendo de P. Constitución se llega directamente a Carmen de Patagones por el F. C. del Sud; luego de esta estación a "El Dique" se realiza el viaje en automóvil cubriendo una distancia de aproximada de 12 1/2 kilómetros. Para pernoctar puede hacerse en Patagones o Viedma, indistintamente. En ambos pueblos existen hoteles que reunen condiciones de higiene y confort. El viaje de ida y vuelta en ferrocarril en 1ª clase, con cama es de $ 89.80; de la estación hasta la escuela en automóvil - ida y vuelta - $ 12. Hospedaje, por día, 5 $.—

Epoca del año en que es más conveniente viajar, con indicación de las causas Se puede viajar en cualquier época del año.—

Vías, medios y formas de remitir las cargas Por el F. C. del Sud, en cajones, esqueletos y líos.—

Consignatario Inspección Nacional de Escuelas de Río Negro.

Itinerario gráfico del camino, desde la estación del ferrocarril o puerto más próximo, hasta la escuela, en escala

ESCALA: Cada lado de un cuadrado es igual..... metro

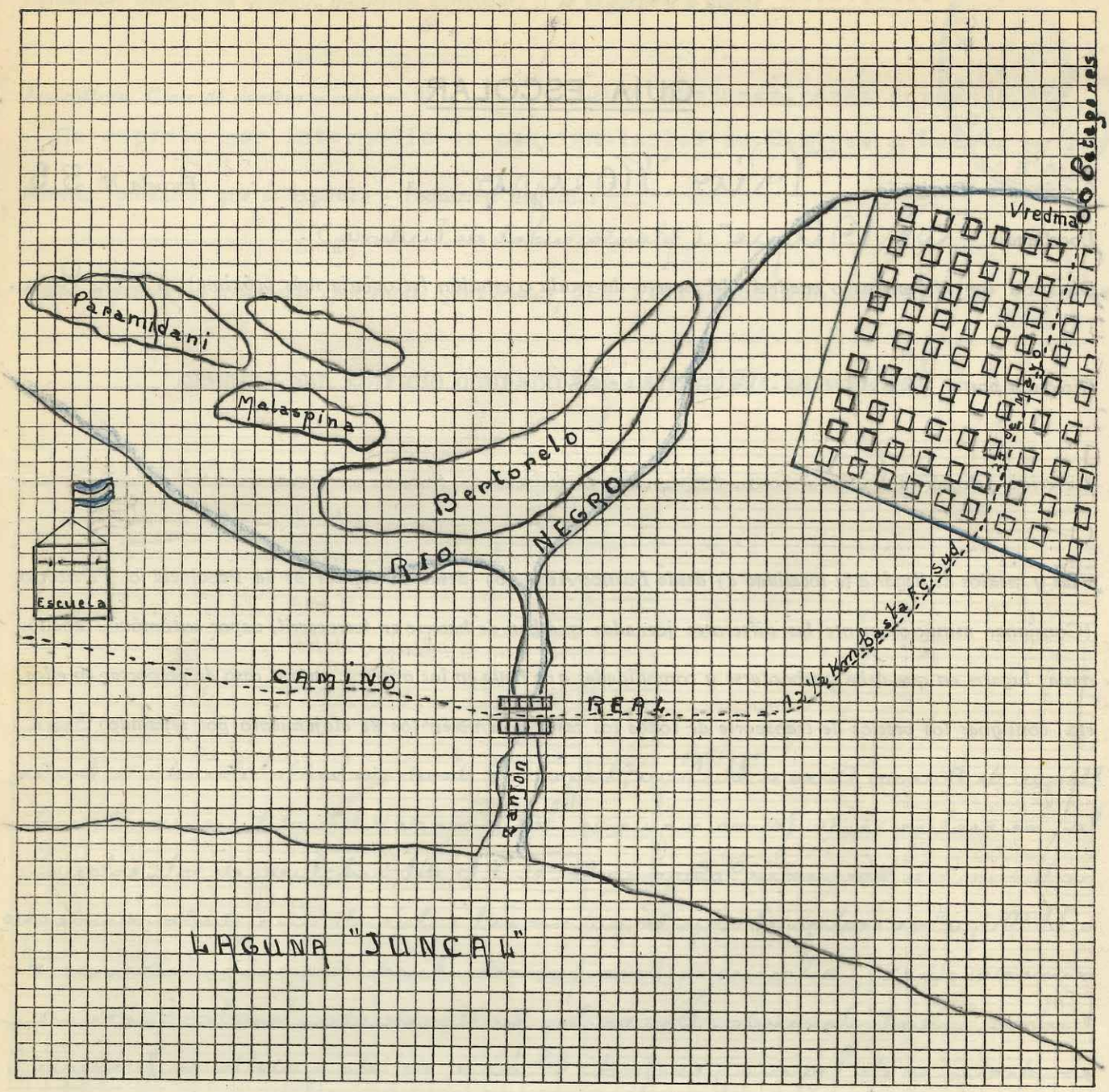

EDIFICIO DE LA ESCUELA

Número de aulas Dos

¿Hay comedor instalado? No *¿Hay dónde instalarlo?* Si

¿Hay cocina? No *¿Hay dónde instalarla?* Si

¿Tiene baños? No *¿Hay dónde instalarlos?* Si

Propietario del edificio Consejo Nacional de Educación

Alquiler mensual

Fecha de iniciación y vencimiento del contrato

Población escolar del lugar

varones 3 a 5 años ..... *6 a 14 años* 27

mujeres 3 a 5 ,, ... *6 a 14 ,,* 25

Estado general de nutrición de los alumnos : Algunos deficiente. En la escuela se les da diariamente una taza de mate cocido con leche y pan.

Vestuario que debe proveerse (*camisetas, pantalones, faldas, medias, zapatos, guardapolvos*) camisetas, pantalones, faldas, medias, zapatos y guardapolvos.

Enfermedades endémicas de la zona Generalmente, en invierno ataca la gripe, pero en forma benigna. No existen enfermedades endémicas.

Enfermedades más comunes en los niños Gripe y afecciones simple a la garganta.

¿Tiene botiquín la escuela? Sí *Remedios más comunmente necesarios* Tintura de yodo, alcohol puro, gasas, vendas, algodón, etc.

DESCRIPCION DE LA LOCALIDAD

Ubicación (*sobre mar, río, arroyo, sierras, altura sobre el nivel del mar, etc., distancia de la vía férrea*) La escuela se halla ubicada sobre el río Negro, a 4 metros sobre el nivel del mar, a 7 kilómetros de la vía ferrea. F.C.B. del E. Pertenece a la zona rural de Viedma. Sección chacras.

Clima, temperatura máxima y mínima La temperatura máxima oscila entre los 35° y 38° y la mínima 0° a 2° bajo cero.

Tipo general de edificación (*Casa de material, casillas, y construcciones de madera, cinc, ranchería, construcción de adobe, paja*) El tipo general de edificación es de material cocido asentado en barro y techo de zinc. Algunos son de adobe.

Condiciones de salubridad de la vivienda Buenas.

Agua. (*De donde se obtiene el agua potable, calidad y otros detalles*) El agua se obtiene directamente del río, en pozos o perforaciones y es de buena calidad.

Alimentación (*Determinar cuál o cuáles son los elementos predominantes para la alimentación. Si es de vaca, oveja, etc. Si hay verduras. Si no las hay por qué causas*) La alimentación es mixta. Carne de vaca, oveja y cerdo y verduras de todas clase.

Situación económica general de los pobladores En su mayoría se dedican a la agricultura en chacras y quintas y son pobres.

¿Hay médico? Sí *A qué distancia está el más cercano* a 7 Km.

¿Hay farmacia? Sí *A qué distancia está la más cercana* a 7 Km.

¿Hay policía? Sí, a 7 Km. *¿Hay hotel, fonda o casa de pensión?* Sí, a 7 Km.

¿Hay oficina de Correos? Sí *¿Cuál es la más próxima?* Viedma - 7 Km.

¿Hay telégrafo? Sí *¿Cuál es la oficina más próxima?* Viedma.

OCUPACION GENERAL DE LOS POBLADORES.

Ganadería: Especies de ganado; industrias derivadas; si se exporta y a dónde Lanar y lanina para el consumo de Fiedma.

Agricultura: Clase de siembra o cultivo. Si se exporta y a dónde Maiz, trigo, avena, hortalizas, frutales en general. Se exporta en poca escala a B. Blanca, Chubut y Santa Cruz

Minería: productos que se explotan - Industrias derivadas Ninguna.-

Nacionalidad de los pobladores (porcentaje aproximado) Argentinos 36%; italianos 34%; rusos 20%; españoles 6%; otros 4%.-

CROQUIS DEL EDIFICIO OCUPADO POR LA ESCUELA EN ESCALA

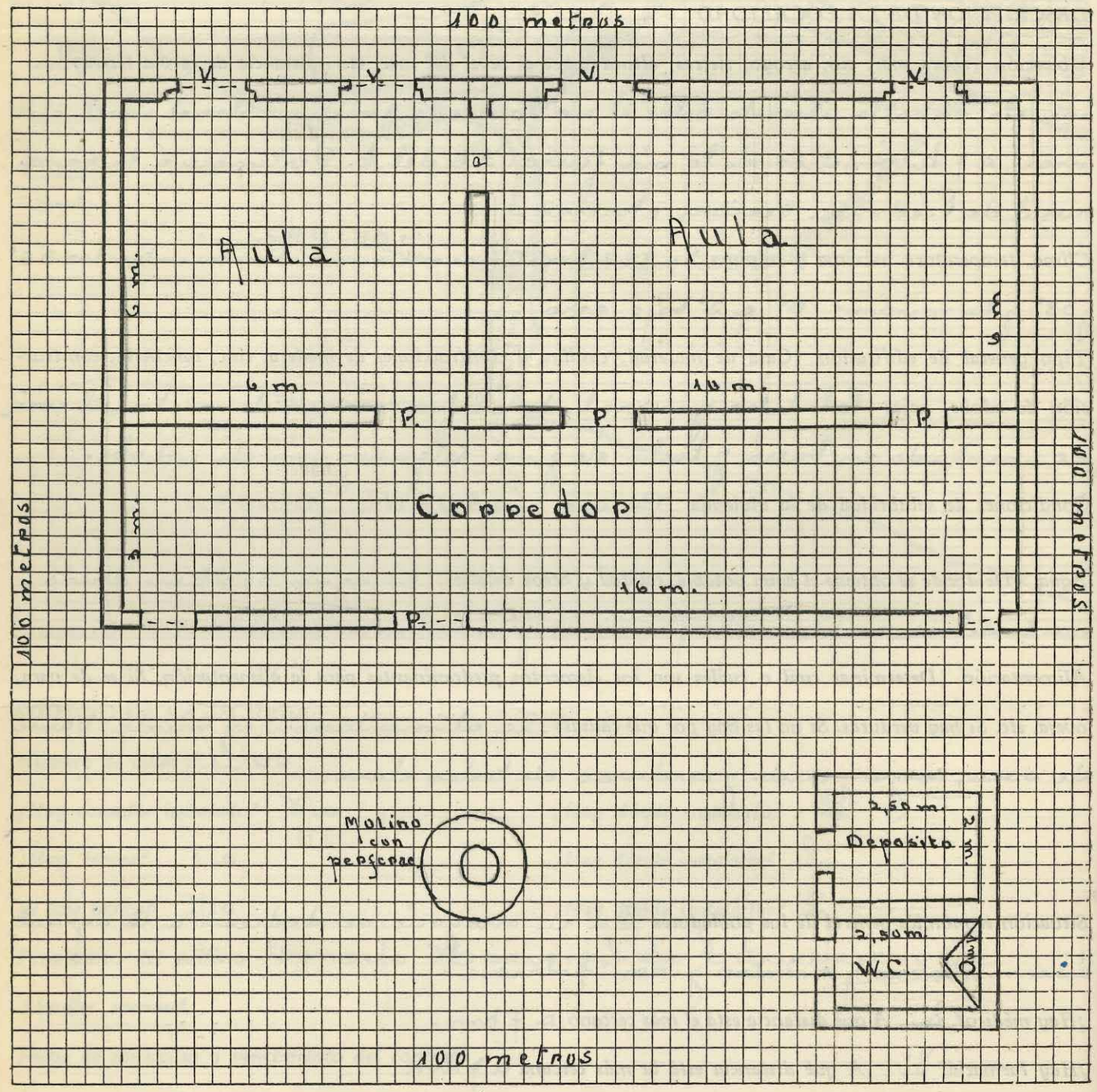

ESCALA: Cada lado de un cuadrado os igual..... metro

Fórm. 4862

República Argentina
Ministerio de Justicia e Instrucción Pública
CONSEJO NACIONAL DE EDUCACION

ESCUELA N.° 56 · RIO NEGRO

GUÍA ESCOLAR

Provincia ó Territorio Rio Negro *Escuela N°* 56

Localidad Fuerte General Roca

Distancia (en kilómetros o cuadras, del puerto de escala o estación ferroviaria más próxima) 1.600 metros

Dirección postal Fuerte General Roca

Dirección telegráfica Fuerte General Roca

Vías y medios de llegar a la localidad a) desde Buenos Aires, b) desde la capital de la Provincia o Territorio (Consignar minuciosamente las diferentes jornadas que han de hacerse en ferrocarril, vapor automóvil, caballo, mula; lugares en que debe trasbordarse y comodidades que haya en los mismos, para el caso de pernoctar en ellos, etc., consignar los precios de transporte de todos los casos y también los de alojamiento por separado)

a)Por F.C.Sud hasta estación Stefenelli.- b)Por F.C.Sud hasta Bahia Blanca debiendo trasbordar y tomar el tren via Neuquen.-Precio del pasaje desde Buenos Aires $ 40,70 además $ 8,15 decame.- En Stefenelli no existe comodidad para pernoctar pero siguiendo seis kilometros más se llega a Fuerte General Roca donde existen varios hoteles y medios de movilidad.-

Epoca del año en que es más conveniente viajar, con indicación de las causas la época más indicada es el verano,dado que la zona de agricultura y es en ese periodo que puede apreciarse la riqueza y el movimiento de la región.

Vías, medios y formas de remitir las cargas Por F.C.Sud hasta estación Stefenelli.

Consignatario Escuela N° 32 - General Roca

Itinerario gráfico del camino, desde la estación del ferrocarril o puerto más próximo, hasta la escuela, en escala

ESCALA: Cada lado de un cuadrado es igual..... metro

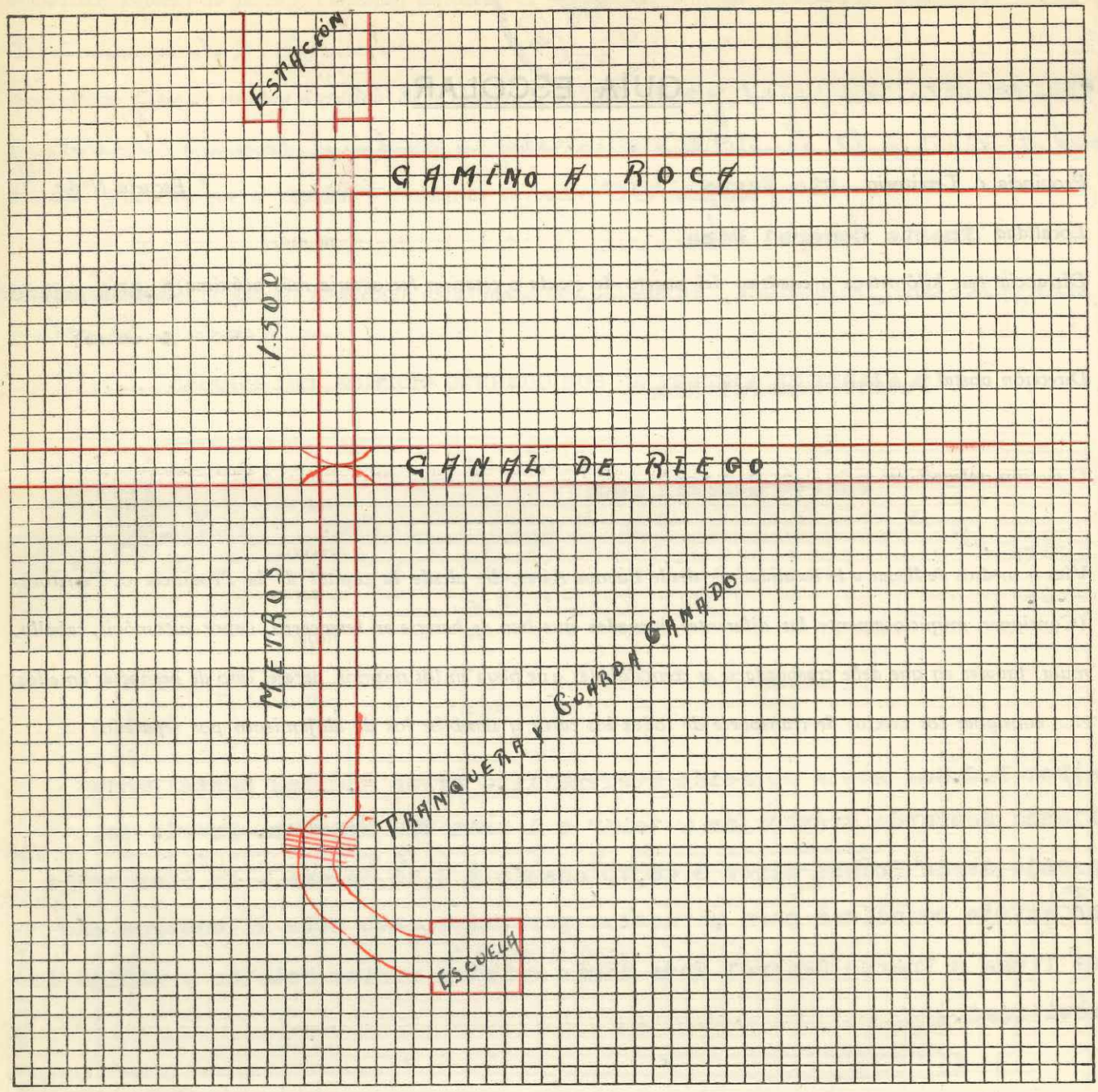

EDIFICIO DE LA ESCUELA

Número de aulas dos aulas

¿Hay comedor instalado? si *¿Hay dónde instalarlo?* si

¿Hay cocina? no *¿Hay dónde instalarla?* si en el depósito

¿Tiene baños? si *¿Hay dónde instalarlos?* si

Propietario del edificio M.O.P. de la Nación

Alquiler mensual gratuito

Fecha de iniciación y vencimiento del contrato no

Población escolar del lugar

varones 3 a 5 años	20	*6 a 14 años*	35
mujeres 3 a 5 ,,	20	*6 a 14 ,,*	28

Estado general de nutrición de los alumnos regular existe una parte de la población que carece de alimentos

Vestuario que debe proveerse (camisetas, pantalones, faldas, medias, zapatos, guardapolvos) equipos completos para varones 20 para mujeres 25

Enfermedades endémicas de la zona tifus, difteria

Enfermedades más comunes en los niños tifus, difteria, tuberculosis

¿Tiene botiquín la escuela? si *Remedios más comunmente necesarios* alcohol agua oxigenada pomada mercurial

DESCRIPCION DE LA LOCALIDAD

Ubicación (sobre mar, río, arroyo, sierras, altura sobre el nivel del mar, etc., distancia de la vía férrea) Sobre el Rio Negro a 240 mt.s/el nivel del mar a 1.600 metros de la via del F.C.Sud se encuentra ubicada esta escuela

Clima, temperatura máxima y mínima Buena Máxima 37° Minima 10°

Tipo general de edificación (Casa de material, casillas, y construcciones de madera, cinc, ranchería, construcción de adobe, paja) tratándose de un campamento de obras el lugar donde se encuentra ubicada la escuela la edificación es de desmontable construidas en zinc y madera.

Condiciones de salubridad de la vivienda buena

Agua. (De donde se obtiene el agua potable, calidad y otros detalles) de Rio Negro por canales

Alimentación (Determinar cuál o cuáles son los elementos predominantes para la alimentación. Si es de vaca, oveja, etc. Si hay verduras. Si no las hay por qué causas) Indistintamente de vaca y oveja existen verdauras sobretodo durante la estación

Situación económica general de los pobladores Regular - una parte de ella mala

¿Hay médico? si *A qué distancia está el más cercano* cinco mil metros

¿Hay farmacia? si *A qué distancia está la más cercana* cinco mil metros

¿Hay policía? si *¿Hay hotel, fonda o casa de pensión?* si

¿Hay oficina de Correos? si *¿Cuál es la más próxima?* Fte General Roca

¿Hay telégrafo? si *¿Cuál es la oficina más próxima?* Fte Gral Roca

OCUPACION GENERAL DE LOS POBLADORES.

Ganadería: Especies de ganado; industrias derivadas; si se exporta y a dónde es zona agrícola

Agricultura: Clase de siembra o cultivo. Si se exporta y a dónde Fruta -Viña, alfalfa, legumbres, la fruta en el país y una parte al extranjero y pasto picado.-en el país los demás productos.

Minería: productos que se explotan - Industrias derivadas Yeso - cal

Nacionalidad de los pobladores (porcentaje aproximado) Argentinos 50% - Españoles 20% Italianos 20% -Otras nacionalidades 10%

CROQUIS DEL EDIFICIO OCUPADO POR LA ESCUELA EN ESCALA

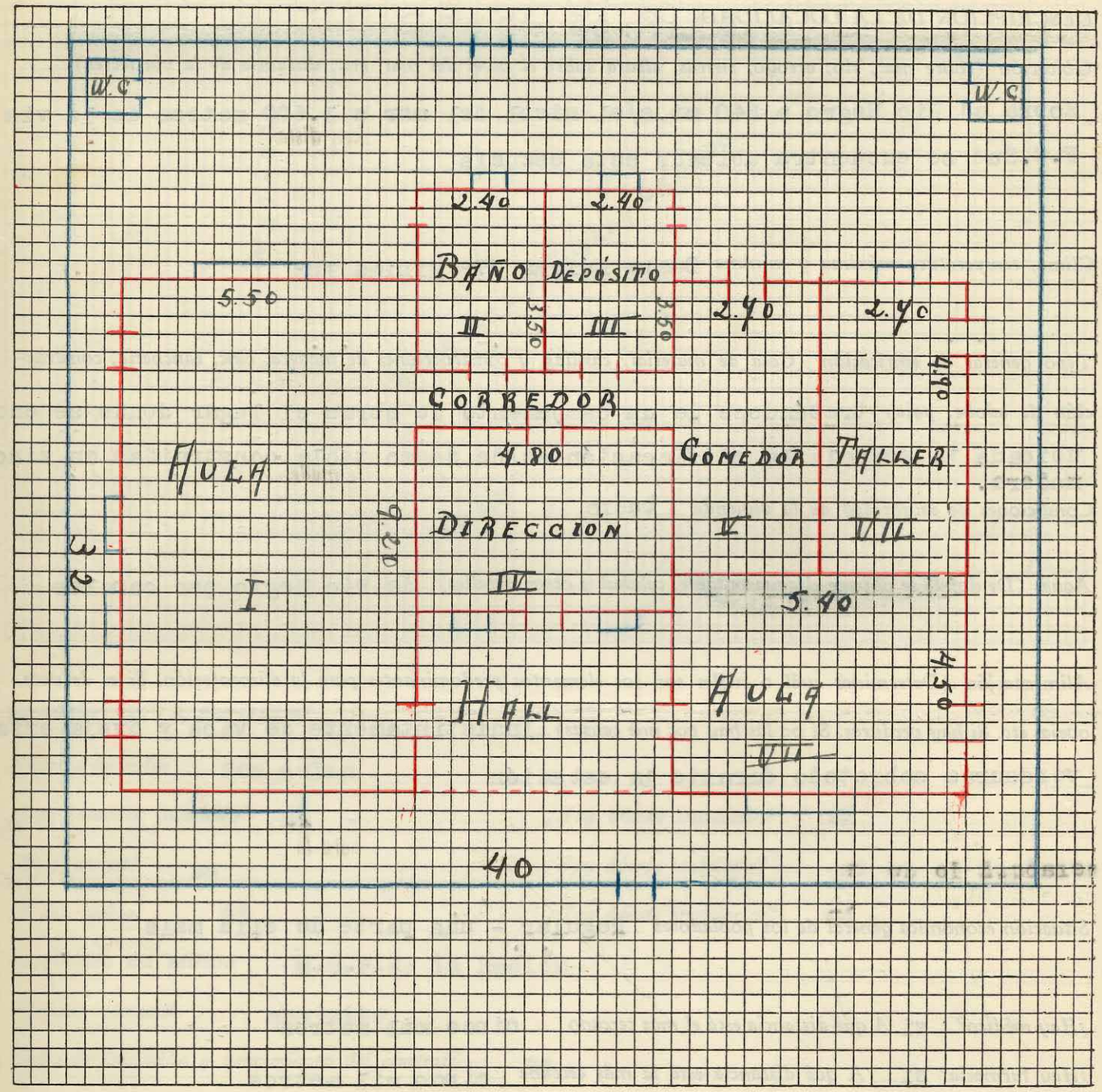

ESCALA: Cada lado de un cuadrado es igual... 1/3 de metro

Fórm. 4862

República Argentina
Ministerio de Justicia e Instrucción Pública
CONSEJO NACIONAL DE EDUCACION

GUÍA ESCOLAR

Provincia ó Territorio Río Negro *Escuela Nº* 57

Localidad Cervantes

Distancia (en kilómetros o cuadras, del puerto de escala o estación ferroviaria más próxima). 300 m.

Dirección postal Estación Cervantes - Río Negro

Dirección telegráfica Idem

Vías y medios de llegar a la localidad a) desde Buenos Aires, b) desde la capital de la Provincia o Territorio (Consignar minuciosamente las diferentes jornadas que han de hacerse en ferrocarril, vapor automóvil, caballo, mula; lugares en que debe trasbordarse y comodidades que haya en los mismos, para el caso de pernoctar en ellos, etc., consignar los precios de transporte de todos los casos y también los de alojamiento por separado)

En viaje directo hasta Cervantes; precio del boleto de 1ra $ 41.95 Sin cama. de segunda $ 24.90. En Cervantes no hay hotel ni casa de pensión donde pernoctar; es preferible viajar hasta Fuerte General Roca, distante 15 Km. y con boleto de 1ra 40.75 $, de segunda 25.05 $, y donde hay toda clase de comodidades.

b) En viaje hasta Bahía Blanca, dónde se debe tomar combinación hasta Cervantes. ——

Epoca del año en que es más conveniente viajar, con indicación de las causas En toda época, por viaje exclusivamente en ferrocarril. —

Vías, medios y formas de remitir las cargas Por ferrocarril hasta Cervantes, en forma de fardos, cajones, paquetes, líos etc.

Consignatario Escuela N.º 57

Itinerario gráfico del camino, desde la estación del ferrocarril o puerto más próximo, hasta la escuela, en escala

ESCALA: Cada lado de un cuadrado es igual a 10 metros



EDIFICIO DE LA ESCUELA

Número de aulas Dos

¿Hay comedor instalado? No *¿Hay dónde instalarlo?* .....

¿Hay cocina? No *¿Hay dónde instalarla?* .....

¿Tiene baños? No *¿Hay dónde instalarlos?* .....

Propietario del edificio Consejo N. de Educación

Alquiler mensual —

Fecha de iniciación y vencimiento del contrato —

Población escolar del lugar

varones 3 a 5 años	15	*6 a 14 años*	34
mujeres 3 a 5 ,,	16	*6 a 14 ,,*	47

Estado general de nutrición de los alumnos En general es bueno

Vestuario que debe proveerse (camisetas, pantalones, faldas, medias, zapatos, guardapolvos) equipos completos para 40 alumnos

Enfermedades endémicas de la zona —

Enfermedades más comunes en los niños difteria, grippe

¿Tiene botiquín la escuela? Si Remedios más comunmente necesarios alcohol aspirina, agua oxigenada —

DESCRIPCION DE LA LOCALIDAD

Ubicación (sobre mar, río, arroyo, sierras, altura sobre el nivel del mar, etc., distancia de la vía férrea) Ubicada en un amplio y fértil valle a orillas del Río Negro a 221.87 m. sobre el nivel del mar y a sólo 200 m. de la estación del ferrocarril

Clima, temperatura máxima y mínima Clima bueno, 41° en verano — 7° en invierno

Tipo general de edificación (Casa de material, casillas, y construcciones de madera, cinc, ranchería, construcción de adobe, paja) Formada por edificios hechos con material cocido y techos de cinc.

Condiciones de salubridad de la vivienda Buena

Agua. (De donde se obtiene el agua potable, calidad y otros detalles) agua mala, obtenida unicamente de las acequias que sirven para riego

Alimentación (Determinar cuál o cuáles son los elementos predominantes para la alimentación. Si es de vaca, oveja, etc. Si hay verduras. Si no las hay por qué causas) Carne vacuna, con gran variedad de verduras.

Situación económica general de los pobladores Variable, según la fluctuación en los precios de los productos agrícolas y a causas naturales

¿Hay médico? No A qué distancia está el más cercano 15 Km.

¿Hay farmacia? No A qué distancia está la más cercana 15 Km

¿Hay policía? Si ¿Hay hotel, fonda o casa de pensión? No

¿Hay oficina de Correos? Si ¿Cuál es la más próxima? —

¿Hay telégrafo? Si ¿Cuál es la oficina más próxima? —

OCUPACION GENERAL DE LOS POBLADORES.

Ganadería: Especies de ganado; industrias derivadas; si se exporta y a dónde Ganado lanar cabrío y caballar en pequeña escala.

Agricultura: Clase de siembra o cultivo. Si se exporta y a dónde hortalizas en general, alfalfa, maíz, frutales.

Minería: productos que se explotan - Industrias derivadas Sin estudiar

Nacionalidad de los pobladores (porcentaje aproximado) españoles, italianos, en mayor

CROQUIS DEL EDIFICIO OCUPADO POR LA ESCUELA EN ESCALA

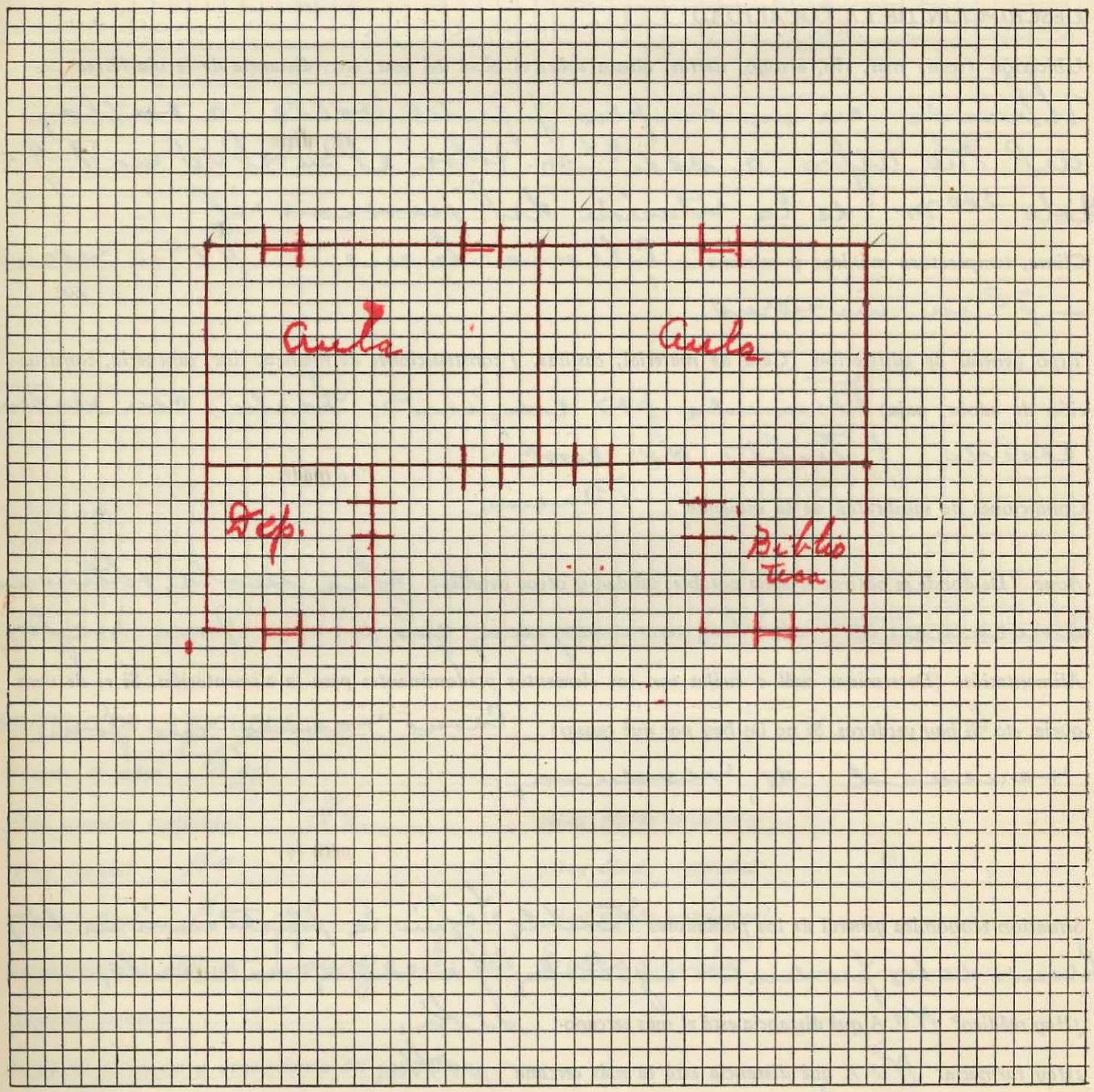

ESCALA: Cada lado de un cuadrado es igual..... metro

República Argentina
Ministerio de Justicia e Instrucción Pública
CONSEJO NACIONAL DE EDUCACION

GUÍA ESCOLAR

Provincia ó Territorio Río Negro *Escuela Nº* 58

Localidad Comallo abajo

Distancia (en kilómetros ~~o cuadras~~, del puerto de escala o estación ferroviaria más próxima). 20

Dirección postal Comallo - F. C. Estado

Dirección telegráfica Comallo. - -

Vías y medios de llegar a la localidad a) desde Buenos Aires, b) desde la capital de la Provincia o Territorio (Consignar minuciosamente las diferentes jornadas que han de hacerse en ferrocarril, vapor automóvil, caballo, mula; lugares en que debe trasbordarse y comodidades que haya en los mismos, para el caso de pernoctar en ellos, etc., consignar los precios de transporte de todos los casos y también los de alojamiento por separado)

Por ferro-carril, desde Buenos Aires a Comallo y de esta localidad a la escuela en automóvil ó a caballo - Precios convencionales

Epoca del año en que es más conveniente viajar, con indicación de las causas En primavera ó verano - En otras épocas del año es muy frío.

Vías, medios y formas de remitir las cargas Por ferro-carril

Consignatario Director Escuela Nº 73. Comallo -

Itinerario gráfico del camino, desde la estación del ferrocarril o puerto más próximo, hasta la escuela, en escala

ESCALA: Cada lado de un cuadrado es igual... 500 ... metro

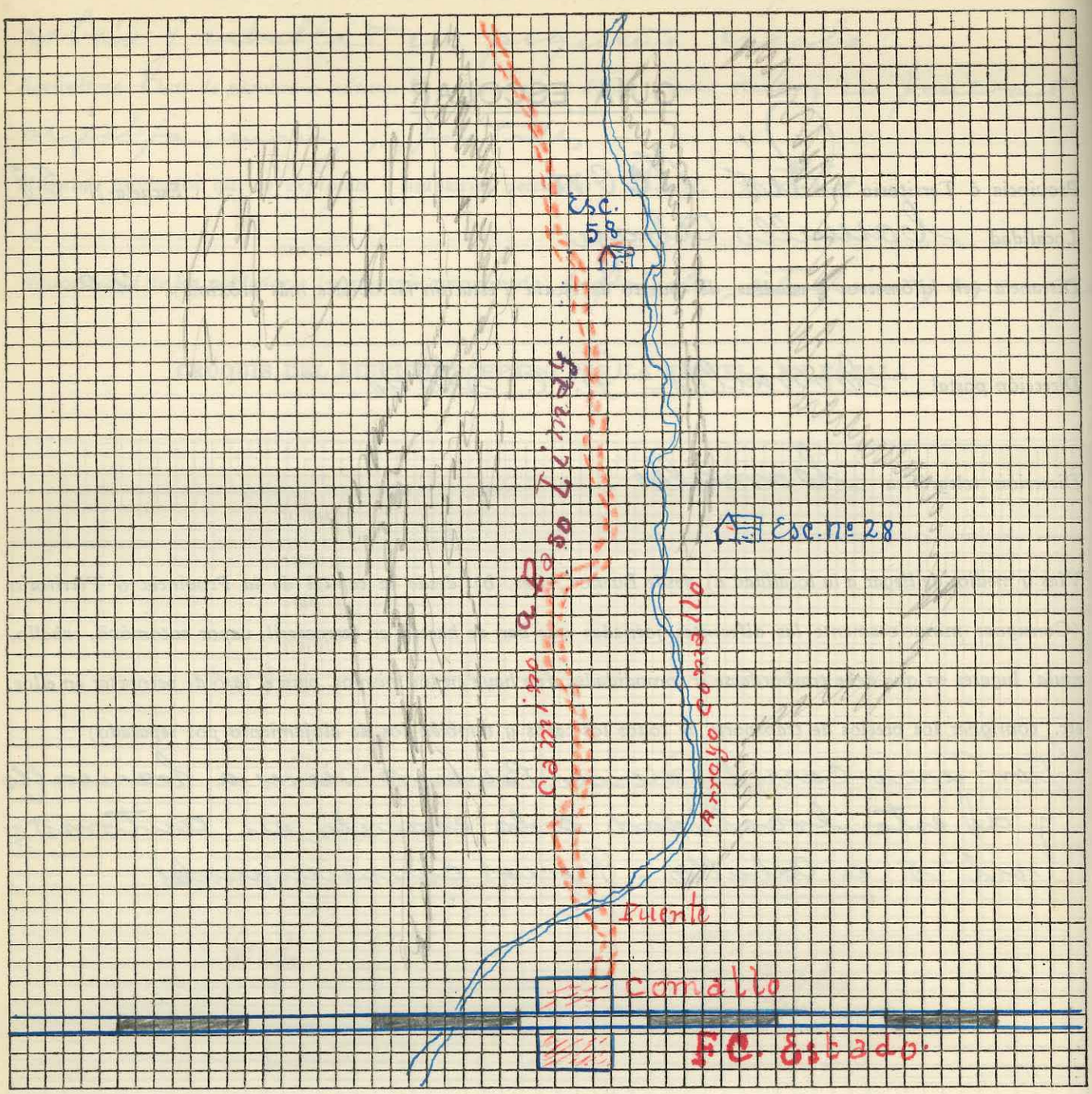

EDIFICIO DE LA ESCUELA

Número de aulas una.

¿Hay comedor instalado? si *¿Hay dónde instalarlo?* en el aula.

¿Hay cocina? si *¿Hay dónde instalarla?* si

¿Tiene baños? no *¿Hay dónde instalarlos?* no

Propietario del edificio Jacinto Saiqq.

Alquiler mensual Treinta ($30) pesos.

Fecha de iniciación y vencimiento del contrato

Población escolar del lugar

varones 3 a 5 años	3	*6 a 14 años*	18
mujeres 3 a 5 ,,	4	*6 a 14 ,,*	17

Estado general de nutrición de los alumnos deficiente

Vestuario que debe proveerse (camisetas, pantalones, faldas, medias, zapatos, guardapolvos) Un equipo para cada alumno.

Enfermedades endémicas de la zona Ninguna

Enfermedades más comunes en los niños resfriados

¿Tiene botiquín la escuela? no *Remedios más comunmente necesarios* Jarabe purgantes

DESCRIPCION DE LA LOCALIDAD

Ubicación (sobre mar, río, arroyo, sierras, altura sobre el nivel del mar, etc., distancia de la vía férrea) Está ubicada sobre la margen izquierda del arroyo Coualo, a 20km de la estación del mismo nombre, rumbo N.E.

Clima, temperatura máxima y mínima Muy frío en invierno, templado en verano.

Tipo general de edificación (Casa de material, casillas, y construcciones de madera, cinc, ranchería, construcción de adobe, paja) adobe

Condiciones de salubridad de la vivienda deficiente

Agua. (De donde se obtiene el agua potable, calidad y otros detalles) De pozo - potable.

Alimentación (Determinar cuál o cuáles son los elementos predominantes para la alimentación. Si es de vaca, oveja, etc. Si hay verduras. Si no las hay por qué causas) Carne de oveja y chivo. Se cultivan algunas verduras

Situación económica general de los pobladores Pobre

¿Hay médico? no *A qué distancia está el más cercano* 20

¿Hay farmacia? no *A qué distancia está la más cercana* - - - -

¿Hay policía? En Coualo *¿Hay hotel, fonda o casa de pensión?* no

¿Hay oficina de Correos? no *¿Cuál es la más próxima?* 20 km. Coualo

¿Hay telégrafo? no *¿Cuál es la oficina más próxima?* Coualo - F. C. Estado

OCUPACION GENERAL DE LOS POBLADORES.

Ganadería: Especies de ganado; industrias derivadas; si se exporta y a dónde lanudos del país. de lanar y cabrío - No hay industrial -

Agricultura: Clase de siembra o cultivo. Si se exporta y a dónde trigo. alfalfa. se vende en la zona

Minería: productos que se explotan - Industrias derivadas no hay -

Nacionalidad de los pobladores (porcentaje aproximado) argentinos y chilenos.

CROQUIS DEL EDIFICIO OCUPADO POR LA ESCUELA EN ESCALA



ESCALA: Cada lado de un cuadrado es igual..... metro

Director

ESCUELA Nº 58 * RIO NEGRO

República Argentina
Ministerio de Justicia e Instrucción Pública
CONSEJO NACIONAL DE EDUCACION

GUÍA ESCOLAR

Provincia ó Territorio RIO NEGRO.- *Escuela Nº* 59.-

Localidad CHIMPAY.-

Distancia (en kilómetros o cuadras, del puerto de escala o estación ferroviaria más próxima).

Desde la Estación Chimpay.F.C.S. a la escuela :250 metros.-

Dirección postal :Chimpay.F.C.Sud(Rio Negro).-

Dirección telegráfica Chimpay(Rio Negro) (Telégrafo F.C.Sud.)
(Nohay telégrafo nacional).-

Vías y medios de llegar a la localidad a) desde Buenos Aires, b) desde la capital de la Provincia o Territorio (Consignar minuciosamente las diferentes jornadas que han de hacerse en ferrocarril, vapor automóvil, caballo, mula; lugares en que debe trasbordarse y comodidades que haya en los mismos, para el caso de pernoctar en ellos, etc., consignar los precios de transporte de todos los casos y también los de alojamiento por separado)

Por via F.C.S desde Estación Plaza Constitución a Estación Chimpay 1019 kilómetros,pasaje primera $38.65 en camarote$46.65.- Pasaje de 2a. clase $23.80.- Los pasajeros que viajan en camarote no trasbordan;los que viajan en primera y segunda clase trasbordan en Estación Bahia Blanca. El viaje es directo.-

Desde Viedma capital del Territorio de R.Negro se viaja en automovil hasta Patagones localidades muy próximas.Desde Estación Patagones F.C.S a Chimpay.F.C.S. 656 Kilómetros.Pasaje de lra.$32.55 y de 2a. $20.10,se trasborda en Estación Bahia Blanca.

En Chimpay se dispone de un hotel con comodidades para pasajeros.

Epoca del año en que es más conveniente viajar, con indicación de las causas :Primavera por ser mas benigna la temperatura en esa época.-

Vías, medios y formas de remitir las cargas :Desde Estación Plaza Constitución se podran remitir cargas en forma de lios, esqueletos,cajones,etc.-

Igualmente desde Patagones.-

Consignatario :Pedro A.Garro Vidal,director Escuela N.59 de Rio Negro.-

BIBLIOTECA NACIONAL DE MAESTROS

Itinerario gráfico del camino, desde la estación del ferrocarril o puerto más próximo, hasta la escuela, en escala

ESCALA: Cada lado de un cuadrado es igual a 1/4 de ..... metro

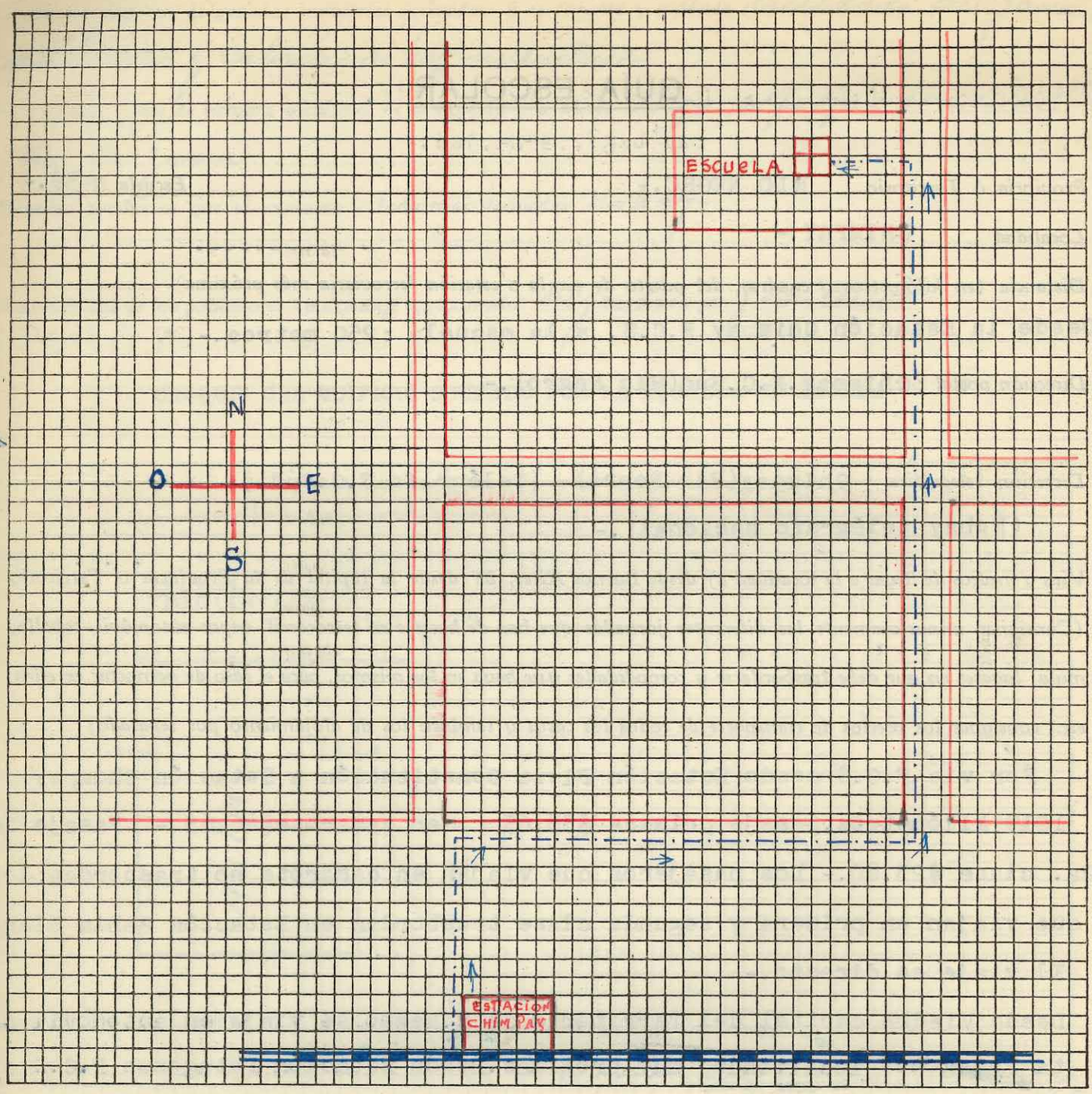

EDIFICIO DE LA ESCUELA

Número de aulas: Una.-

¿Hay comedor instalado? No.- *¿Hay dónde instalarlo?* No.-

¿Hay cocina? No.- *¿Hay dónde instalarla?* No.-

¿Tiene baños? No.- *¿Hay dónde instalarlos?* No.-

Propietario del edificio El vecindario.-

Alquiler mensual: Cedido gratis.-

Fecha de iniciación y vencimiento del contrato: No hay contrato.-

Población escolar del lugar

varones 3 a 5 años: 9.- *6 a 14 años*: 30.-

mujeres 3 a 5 ,, 11.- *6 a 14 ,,* 26.-

Estado general de nutrición de los alumnos Bueno.-

Vestuario que debe proveerse (camisetas, pantalones, faldas, medias, zapatos, guardapolvos) Camisetas, pantalones, faldas, medias, zapatos, guardapolvos, etc.-

Enfermedades endémicas de la zona: impétigo, sarna, etc.-

Enfermedades más comunes en los niños tos cnvulsa, impétigo, sarna, etc.-

¿Tiene botiquín la escuela? Si. *Remedios más comunmente necesarios:* agua oxigenada-alcohol-yodo- algodon, vendas, gasa esterilizada, etc.-

DESCRIPCION DE LA LOCALIDAD

Ubicación (sobre mar, río, arroyo, sierras, altura sobre el nivel del mar, etc., distancia de la vía férrea) El pueblo de Chimpay, está situado al norte de la Estación y via del F.C.S. Rodeado de Colonia agricola bajo riego y zona adyacente ganadera.

Su ubicación sobre el nivel del mar es de 154 mts. 86 centimetros

Clima, temperatura máxima y mínima El clima en general es benigno.

Máxima: 36 grados y mínima 10 grdos bajo cero.-

Tipo general de edificación (Casa de material, casillas, y construcciones de madera, cinc, ranchería, construcción de adobe, paja) Casa de material.-

Condiciones de salubridad de la vivienda: En general es buena.-

Agua. (De donde se obtiene el agua potable, calidad y otros detalles) Agua de pozo de sabor marcadamente salobre.- También se consume de canales procedente del Rio Negro.-

Alimentación (Determinar cuál o cuáles son los elementos predominantes para la alimentación. Si es de vaca, oveja, etc. Si hay verduras. Si no las hay por qué causas): Carne de oveja con preferencia, también se consume de vaca, pero en menor escala. Se cultivan verduras en las chacras para consumo local y exportación .

Situación económica general de los pobladores : Deficiente.-

¿Hay médico? Si *A qué distancia está el más cercano* Cinco kilómetros.-

¿Hay farmacia? No. *A qué distancia está la más cercana:* Sesenta Kilómetros.-

¿Hay policía? Sub Comisaria.- *¿Hay hotel, fonda o casa de pensión?* Hotel.

¿Hay oficina de Correos? Si *¿Cuál es la más próxima?* Distante de la escuela 100 metros.

¿Hay telégrafo? Si *¿Cuál es la oficina más próxima?* Estación Chimpay del F.C.S. a 250 mts.

OCUPACION GENERAL DE LOS POBLADORES.

Ganadería: Especies de ganado; industrias derivadas; si se exporta y a dónde: Predomina el ganado lanar y vacuno. Se exporta ganado en pié a B, Blanca y Bs. Aires. Hay una fabrica qu

Agricultura: Clase de siembra o cultivo. Si se exporta y a dónde: Frutales: manzanos, perales, durazne viñedos, alfalfares - Se exporta: fruta, vinos, semilla alfalfa, pasto a Bs. Aires

Minería: productos que se explotan - Industrias derivadas ----------

---

Nacionalidad de los pobladores (porcentaje aproximado) Predominan argentinos, españoles e itali

CROQUIS DEL EDIFICIO OCUPADO POR LA ESCUELA EN ESCALA



ESCALA: Cada lado de un cuadrado es igual.....mm..... metro

Chimpay, Mayo 18 de 1941.-

ESCUELA NACIONAL No. 50 RIO NEGRO

Pedro A. Garro Vidal
Director.-

República Argentina
Ministerio de Justicia e Instrucción Pública
CONSEJO NACIONAL DE EDUCACION

GUÍA ESCOLAR

Provincia ó Territorio Río Negro *Escuela Nº* 60

Localidad Los Retoños

Distancia (en kilómetros o cuadras, del puerto de escala o estación ferroviaria más próxima).
La estación más cercana es Norquincó (F. C. del E.) a 72 Kms

Dirección postal El Maiten - Chubut

Dirección telegráfica El Maiten - Chubut

Vías y medios de llegar a la localidad a) desde Buenos Aires, b) desde la capital de la Provincia o Territorio (Consignar minuciosamente las diferentes jornadas que han de hacerse en ferrocarril, vapor automóvil, caballo, mula; lugares en que debe trasbordarse y comodidades que haya en los mismos, para el caso de pernoctar en ellos, etc., consignar los precios de transporte de todos los casos y también los de alojamiento por separado)
Por ferrocarril desde Constitución hasta Ingeniero Jacobacci y ahí trasbordar para tomar el tren de trocha angosta hasta Norquincó
Desde Viedma se hará el viaje en la misma forma.
Desde Norquincó hasta la escuela se puede viajar en el transporte que hace el correo - Pasaje cinco pesos sin equipaje. En caso de pernoctar en Norquincó hay hoteles y fondas que cobran cinco pesos diarios más o menos.

Epoca del año en que es más conveniente viajar, con indicación de las causas Exceptuando la época invernal, después se puede viajar todo el resto del año.

Vías, medios y formas de remitir las cargas Por vía marítima o por ferrocarril. Es preferible la primera por ser más económica.

Consignatario A Peirano Hnos en Ingeniero Jacobacci o a San Martín y Cía

Itinerario gráfico del camino, desde la estación del ferrocarril o puerto más próximo, hasta la escuela, en escala

ESCALA: Cada lado de un cuadrado es igual... 2.400 ... metros

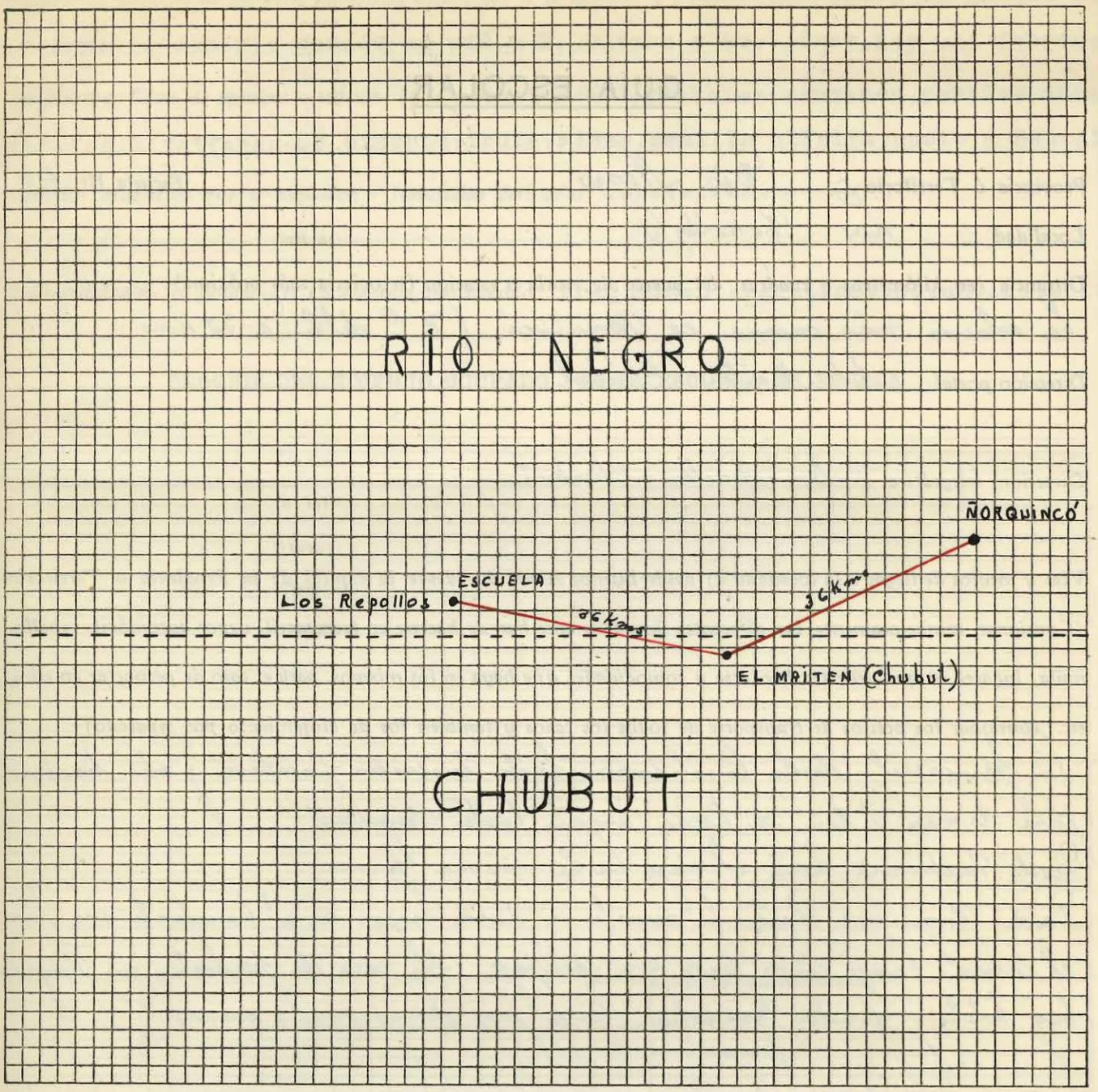

EDIFICIO DE LA ESCUELA

Número de aulas Una

¿Hay comedor instalado? Si *¿Hay dónde instalarlo?* .....

¿Hay cocina? No *¿Hay dónde instalarla?* Si

¿Tiene baños? No *¿Hay dónde instalarlos?* No

Propietario del edificio C. N. de Educación

Alquiler mensual ~~~

Fecha de iniciación y vencimiento del contrato ~~~

Población escolar del lugar

varones 3 a 5 años	10	*6 a 14 años*	25
mujeres 3 a 5 ,,	8	*6 a 14 ,,*	18

Estado general de nutrición de los alumnos Deficiente

Vestuario que debe proveerse (camisetas, pantalones, faldas, medias, zapatos, guardapolvos) Un equipo completo de ropa para cada alumno. -

Enfermedades endémicas de la zona No hay

Enfermedades más comunes en los niños Granos y bocio

¿Tiene botiquín la escuela? Si Remedios más comunmente necesarios Remedios para los granos y el bocio - Jabon desinfectante

DESCRIPCION DE LA LOCALIDAD

Ubicación (sobre mar, río, arroyo, sierras, altura sobre el nivel del mar, etc., distancia de la vía férrea) Esta localidad está ubicada en el departamento San Carlos de Bariloche al Sur-Oeste del mismo - Es un valle que corre de N. a S. Su altura es de 810 mts sobre el nivel del mar - Dista 72 kms de la linea ferrea.

Clima, temperatura máxima y mínima Es de clima frio - Sus inviernos son rigurosos - Nevando y helando con frecuencia - Temperatura: Maxima 30° - Minima 8° bajo cero

Tipo general de edificación (Casa de material, casillas, y construcciones de madera, cinc, ranchería, construcción de adobe, paja) El tipo general de edificacion es el de adobe con techo de teja

Condiciones de salubridad de la vivienda Deficiente

Agua. (De donde se obtiene el agua potable, calidad y otros detalles) El agua que se bebe en su mayoria es de arroyos - Pozos hay muy pocos - La calidad del agua es buena

Alimentación (Determinar cuál o cuáles son los elementos predominantes para la alimentación. Si es de vaca, oveja, etc. Si hay verduras. Si no las hay por qué causas) La alimentación predominante es la carne lanar - La verdura es escasa debido a lo frio del clima.

Situación económica general de los pobladores Precaria

¿Hay médico? No A qué distancia está el más cercano Cuatro leguas

¿Hay farmacia? No A qué distancia está la más cercana Cuatro leguas

¿Hay policía? Un destacamento policial ¿Hay hotel, fonda o casa de pensión? No

¿Hay oficina de Correos? No ¿Cuál es la más próxima? El Bolsón

¿Hay telégrafo? No ¿Cuál es la oficina más próxima? " "

OCUPACION GENERAL DE LOS POBLADORES.

Ganadería: Especies de ganado; industrias derivadas; si se exporta y a dónde La mayoría de ellos se dedican al cuidado de ovejas en poca escala - No se explota.-

Agricultura: Clase de siembra o cultivo. Si se exporta y a dónde Las siembras son muy escasas y las que se efectuan muy reducidas - El clima no permite

Minería: productos que se explotan - Industrias derivadas No hay

Nacionalidad de los pobladores (porcentaje aproximado) 50% argentinos - 50% extranjeros

CROQUIS DEL EDIFICIO OCUPADO POR LA ESCUELA EN ESCALA



ESCALA: Cada lado de un cuadrado es igual... medio... metro

ESCUELA NACIONAL No. 60 * RIO NEGRO *

Pablo Burgo
Director Esc. Nº 60

Fórm. 4862

República Argentina
Ministerio de Justicia e Instrucción Pública
CONSEJO NACIONAL DE EDUCACION

ESCUELA Nº 61 * RIO NEGRO *

GUÍA ESCOLAR

Provincia ó Territorio Río Negro *Escuela Nº* 61.

Localidad Maingué

Distancia (en kilómetros o cuadras, del puerto de escala o estación ferroviaria más próxima). ½ Kmt.

Dirección postal Maingué F.C Sud - (Río Negro)

Dirección telegráfica Idem. -

Vías y medios de llegar a la localidad a) desde Buenos Aires, b) desde la capital de la Provincia o Territorio (Consignar minuciosamente las diferentes jornadas que han de hacerse en ferrocarril, vapor automóvil, caballo, mula; lugares en que debe trasbordarse y comodidades que haya en los mismos, para el caso de pernoctar en ellos, etc., consignar los precios de transporte de todos los casos y también los de alojamiento por separado)

a) Tren directo desde Plaza Constitución. b) Tren desde Viedma hasta B. Blanca y desde allí a Maingué, con combinación segun horarios del F.C Sud. -

Epoca del año en que es más conveniente viajar, con indicación de las causas Cualquier época.

Vías, medios y formas de remitir las cargas Por F.C Sud. consignadas a Directora Escuela Nº 61. embalaje ó encajonado en bultos que no pasen de 50 kilos - Encomienda postal -

Consignatario Directora Escuela Nº 61. Maingué F.C Sud. (Río Negro.)

Itinerario gráfico del camino, desde la estación del ferrocarril o puerto más próximo, hasta la escuela, en escala

N



S.

ESCALA: Cada lado de un cuadrado es igual a 1.00 metro

EDIFICIO DE LA ESCUELA

Número de aulas Cuatro y una dirección -

¿Hay comedor instalado? No *¿Hay dónde instalarlo?* No

¿Hay cocina? No *¿Hay dónde instalarla?* No

¿Tiene baños? No *¿Hay dónde instalarlos?* No

Propietario del edificio Enrique Vallée

Alquiler mensual 70 $

Fecha de iniciación y vencimiento del contrato 1º de abril 1927 al 1º de abril de 1930, renovable por 3 años.

Población escolar del lugar

varones 3 a 5 años	10	*6 a 14 años*	50
mujeres 3 a 5 ,,	10	*6 a 14 ,,*	50

Estado general de nutrición de los alumnos Buena.

Vestuario que debe proveerse (camisetas, pantalones, faldas, medias, zapatos, guardapolvos) Doce equipos completos de varones y niñas alcanzan para ser distribuidos.

Enfermedades endémicas de la zona Tifus

Enfermedades más comunes en los niños Forúnculos conjuntivitis.

¿Tiene botiquín la escuela? Sí *Remedios más comunmente necesarios* Todo alcohol.

DESCRIPCION DE LA LOCALIDAD

Ubicación (sobre mar, río, arroyo, sierras, altura sobre el nivel del mar, etc., distancia de la vía férrea) Zona de riego - Colonia agrícola, se cultiva alfalfa, viña y frutales Ubicada en el Alto Valle del Río Negro a 213 mts sobre el nivel del mar. la vía del F.C.Sud de B. Blanca a Zapala cruza el valle en toda su extensión.

Clima, temperatura máxima y mínima + 40° en verano; — 14° bajo cero en invierno.-

Tipo general de edificación (Casa de material, casillas, y construcciones de madera, cinc, ranchería, construcción de adobe, paja) Casas de ladrillo, cal y arena.

Condiciones de salubridad de la vivienda Bien ventiladas, asoleadas y secas.

Agua. (De donde se obtiene el agua potable, calidad y otros detalles) Canales de riego del Río Negro - de bombas, agua potable.

Alimentación (Determinar cuál o cuáles son los elementos predominantes para la alimentación. Si es de vaca, oveja, etc. Si hay verduras. Si no las hay por qué causas) Toda clase de carnes, frutas y verduras - miel.

Situación económica general de los pobladores Regular, depende del precio y demanda de los productos.

¿Hay médico? No *A qué distancia está el más cercano* a 7 Kmts en Ing. Huergo

¿Hay farmacia? No *A qué distancia está la más cercana* " "

¿Hay policía? Hay destacamento *¿Hay hotel, fonda o casa de pensión?* No.

¿Hay oficina de Correos? — *¿Cuál es la más próxima?* Hay estafeta a ½ Kmt.

¿Hay telégrafo? Sí *¿Cuál es la oficina más próxima?* Estación Mainqué a ½ Kmt.

OCUPACION GENERAL DE LOS POBLADORES.

Ganadería: Especies de ganado; industrias derivadas; si se exporta y a dónde Ganado para consumo local - Criadero ovejas Karakul para venta de astrakan.

Agricultura: Clase de siembra o cultivo. Si se exporta y a dónde Alfalfa, viña y frutales, se exporta al extranjero a los mercados argentinos y se malogra gran cantidad de fruta especialmente peras, por falta de precios convenientes.

Minería: productos que se explotan - Industrias derivadas .....

Nacionalidad de los pobladores (porcentaje aproximado) 50 % españoles, 40 % italianos, 10 % nac: varias.

CROQUIS DEL EDIFICIO OCUPADO POR LA ESCUELA EN ESCALA

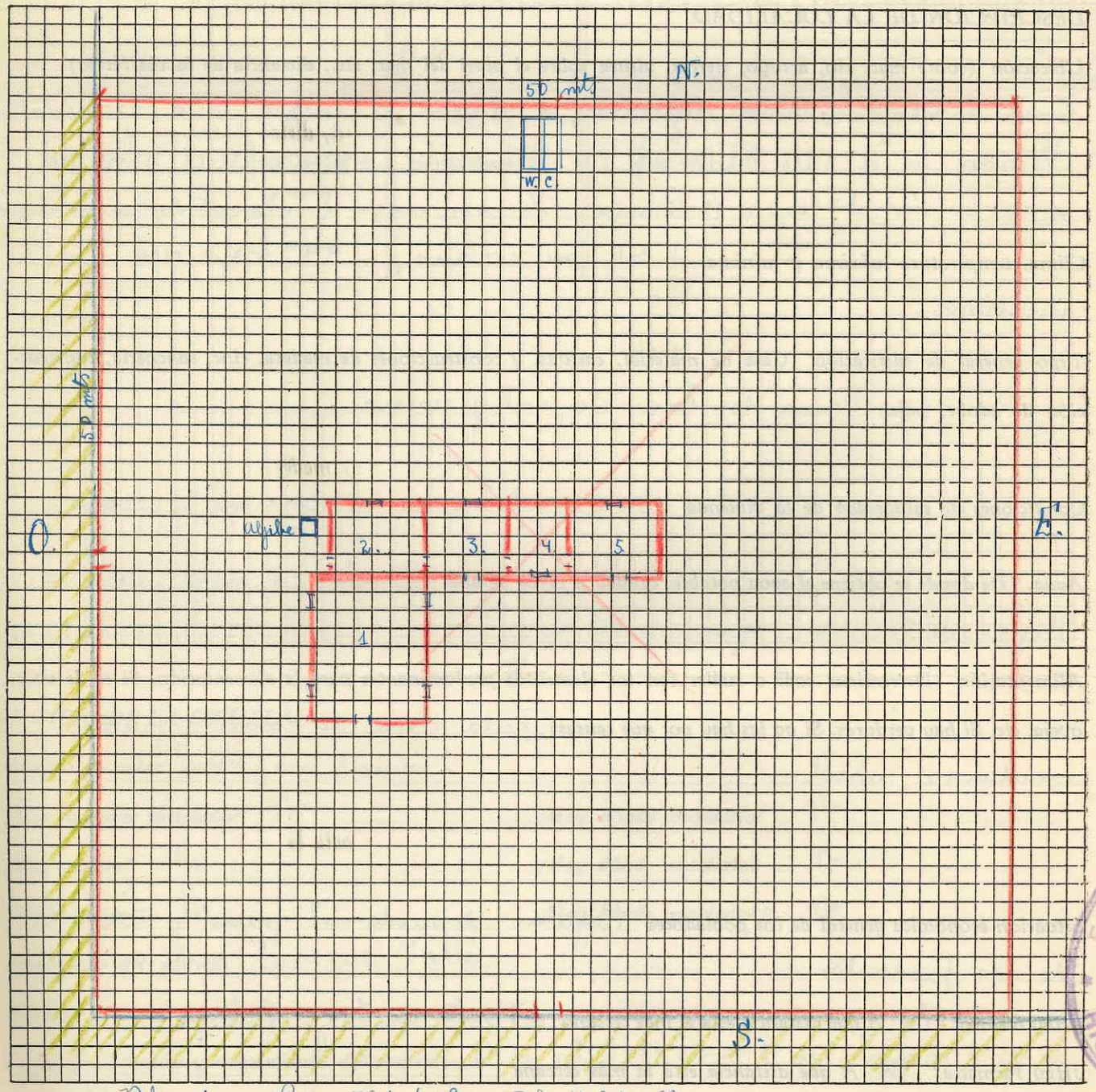

ESCALA: Cada lado de un cuadrado es igual..... 1..... metro

Referencias - Pieza Nº 1 - 6 x 8 - Aula 1º Sup: y 2º
" " 2 - 3,75 x 5 - aula 1º Inf:
" " 3 - 3,75 x 5 - aula 5º gr:
" " 4 - 3,75 x 2,80 - Dirección
" " 5 - 3,75 x 5 - aula 3º y 4º

Mainqué, mayo 15 de 1.941

Barbarita 13 L de Andre

República Argentina
CONSEJO NACIONAL DE EDUCACION

Fórm. 4862

GUIA ESCOLAR

~~Provincia~~ o Territorio del Rio Negro Escuela Nº 62

Localidad Sierra Grande Departamento San Antonio Oeste

Nombre especial de la escuela no tiene

Período escolar de Marzo a Noviembre

Distancia (en kilómetros o cuadras, del puerto de escala o estación ferroviaria más próxima). ciento treinta Kilómetros

Distancia a la Capital de la ~~Provincia~~ Trio en Kmts. trecientos treinta Kilómetros

Situación sud-este.

Dirección postal Sierra Grande (R. Negro) Distancia de la Oficina o estafeta cuatro kilómetros.

Dirección telegráfica Sierra Grande (Rio Negro) Distancia de la Oficina cuatro kilómetros

Vías y medios de llegar a la localidad, a) desde Buenos Aires, b) desde la Capital de la Provincia o Territorio (Consignar minuciosamente las diferentes jornadas que han de hacerse en ferrocarril, vapor, automóvil, caballo, mula; lugares en que debe trasbordarse y comodidades que haya en los mismos, para el caso de pernoctar en ellos, etc., consignar los precios de transporte de todos los casos y también los de alojamiento por separado)

Desde Bs As se viaja en tren hasta S. Antonio Oeste, se toma aquí el pullman que conduce a el Arroyo Salado, aquí a Sierra Grande se traslada en automóvil particular.
Desde Viedma igual que en el caso anterior. El transborde se efectua en San Antonio y Arroyo Salado; en el primero existen hoteles y pensiones, costando pesos tres la estadía de una noche; en el segundo se carece de todo, no existe lugar en caso de pernotar, ni ninguna clase de comodidad.
De Bs As a San Antonio el pasaje oscila en pesos cincuenta y nueve y el pullman al Salado es pesos cinco

Epoca del año en que es más conveniente viajar, con indicación de las causas Para viajar todo el año se presta, existen buenos caminos macanadizados

Vías, medios y formas de remitir las cargas por camiones transporte

Consignatario Escuela Nº 6 Estación de carga (destino) San Antonio

Escuela más cercana (nacional o ~~provincial~~) Escuela Nº 6 Distancia (Kmts.) 130 Km

Itinerario gráfico del camino, desde la estación del ferrocarril o puerto más próximo, hasta la escuela, en escala

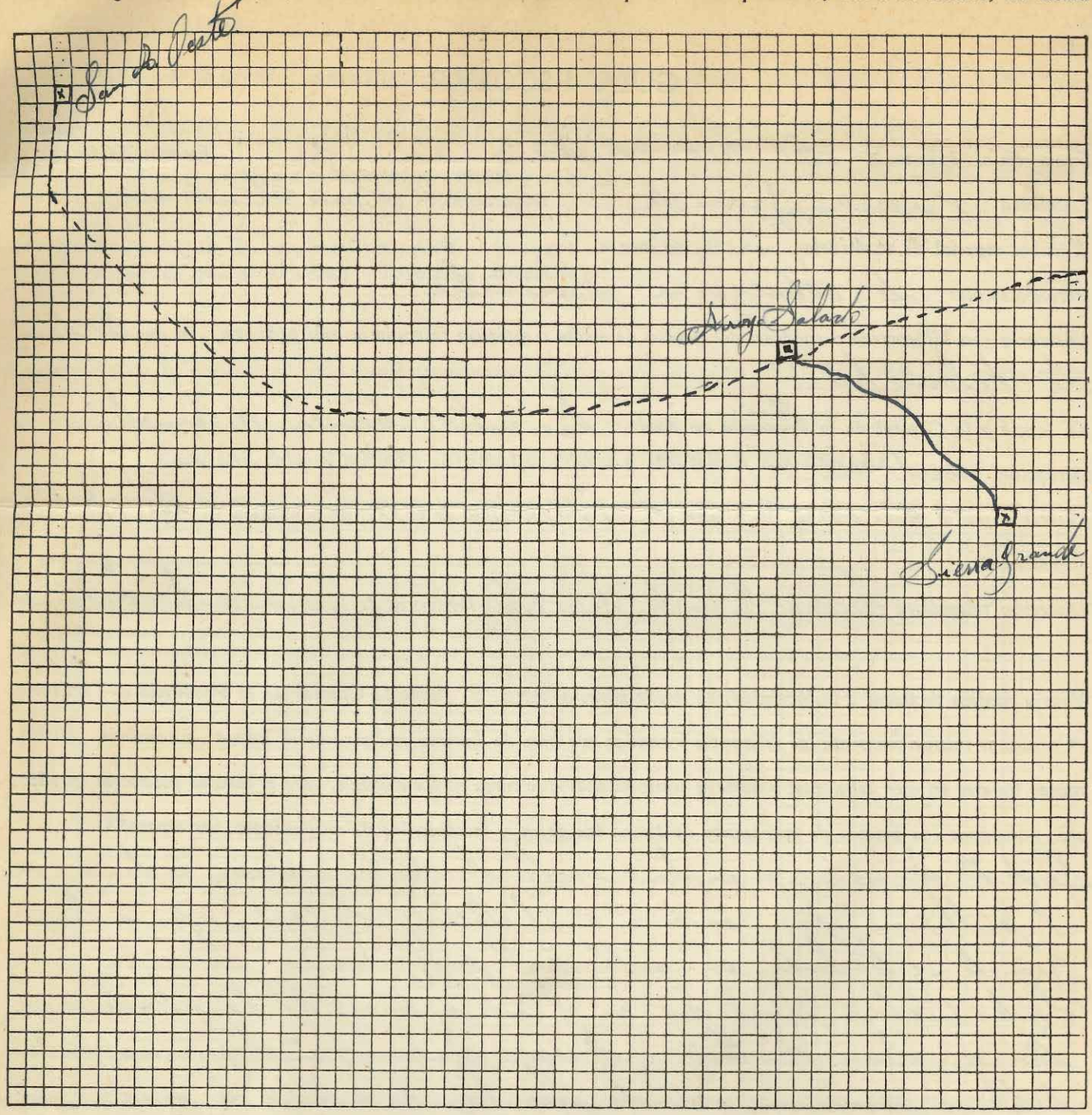

ESCALA: Cada lado de un cuadrado es igual ..... metro

EDIFICIO DE LA ESCUELA

Número de aulas una

¿Hay comedor instalado? existe *¿Hay dónde instalarlo?* Sí

¿Hay cocina? Sí *¿Hay dónde instalarla?* Sí

¿Tiene baños? no *¿Hay dónde instalarlos?* Sí

¿Hay chacra o huerta escolar? se está ampliando la existente

Propietario del edificio Esteban Calvo

Alquiler mensual cuarenta pesos

Fecha de iniciación y vencimiento del contrato todos los meses

Población escolar del lugar

varones	*3 a 5 años*	once	*6 a 14 años*	veinte y uno
mujeres	*3 a 5 ,,*	doce	*6 a 14 ,,*	treinta y uno

¿Tiene Cooperadora? tiene Nombre Nueve de Julio

Estado general de nutrición de los alumnos: Regular, debido a la escases de productos en la zona.

Vestuario que debe proveerse (camisetas, pantalones, faldas, medias, zapatos, guardapolvos) camisetas de abrigo, pantalones cortos, faldas - medias, zapatos fuertes y guardapolvos.

Enfermedades endémicas de la zona gripe

Enfermedades más comunes en los niños afecciones a la vista.

¿Tiene botiquín la escuela? carece de él Remedios más comunmente necesarios yodo, alcohol, agua oxigenada, y en general los elementos de primer auxilio para el escolar

DESCRIPCION DE LA LOCALIDAD

Ubicación (sobre mar, río, arroyo, sierras, altura sobre el nivel del mar, etc., distancia de la vía férrea) Sierra Grande ubicada sobre un suelo de altas Sierras, está a 130 Km. de la vía férrea. Altura sobre el nivel del mar, aproximadamente quinientos metros.

Clima, temperatura máxima y mínima: Clima Continental, seco, 5 en invierno y aproximadamente treinta y ocho a cuarenta grados en verano

Tipo general de edificación (Casa de material, casillas, y construcciones de madera, cinc, ranchería, construcción de adobe, paja) Tipo general edificación de adobe.

Condiciones de salubridad de la vivienda: confortables

Agua. (De dónde se obtiene el agua potable, calidad y otros detalles) Agua es obtenida en manantial, que brota en invierno, secandose en el mes de Enero, en que se extrae de pozos

Alimentación (Determinar cuál o cuáles son los elementos predominantes para la alimentación. Si es de vaca, oveja, etc. Si hay verduras. Si no las hay por qué causas) La alimentación se basa en la carne de vacuno y lanar, careciendo de verduras por la topografía del suelo quebradizo y pétreo y por la escases de agua.

Situación económica general de los pobladores cómoda, en su mayoría hacendados

¿Hay médico? no A qué distancia está el más cercano a ciento treinta kilómetros

¿Hay farmacia? no A qué distancia está la más cercana " " " "

¿Hay policía? si ¿Hay hotel, fonda o casa de pensión? no

¿Hay oficina de Correos? si ¿Cuál es la más próxima? la local

¿Hay teléfono? no ¿Cuál es la oficina más próxima? a ciento treinta k. S. Antonio

OCUPACION GENERAL DE LOS POBLADORES.

Ganadería: Especies de ganado; industrias derivadas; si se exporta y a dónde Lanar y caprino no existiendo ninguna industria derivada

Agricultura: Clase de siembra o cultivo. Si se exporta y a dónde no se practica por los vaivenes ante expuestos

Minería: productos que se explotan - Industrias derivadas no existen

Nacionalidad de los pobladores (porcentaje aproximado) argentinos con el 2% extranjeros

CROQUIS DEL EDIFICIO OCUPADO POR LA ESCUELA EN ESCALA



ESCALA: Cada lado de un cuadrado es igual ..... metro

ESCUELA NACIONAL
RIO NEGRO

República Argentina
CONSEJO NACIONAL DE EDUCACION

Fórm. 1862

62

GUIA ESCOLAR

Provincia o Territorio Río Negro *Escuela Nº* 63.-

Localidad BOCA DE LA TRAVESIA *Departamento* GENERAL CONESA

Nombre especial de la escuela No tiene.-

Período escolar Marzo a Noviembre.-

Distancia (en kilómetros o cuadras, del puerto de escala o estación ferroviaria más próxima). Situada a 135 K. de la Estación PATAGONES del F.C.Sud.-

Distancia a la Capital del territorio o Provincia en Kmts. 140.-

Situación Rural.-

Dirección postal Boca de la Travesía(R.N.) *Distancia de la Oficina o estafeta* 20 metros de la escuela.-

Dirección telegráfica Boca de la Travesía (R.N.) *Distancia de la Oficina* 20 metros de la escuela.-

Vías y medios de llegar a la localidad, a) desde Buenos Aires, b) desde la Capital de la Provincia o Territorio (Consignar minuciosamente las diferentes jornadas que han de hacerse en ferrocarril, vapor, automóvil, caballo, mula; lugares en que debe trasbordarse y comodidades que haya en los mismos, para el caso de pernoctar en ellos, etc., consignar los precios de transporte de todos los casos y también los de alojamiento por separado) Cuatro veces por semana sale un tren de Plaza Constitución(Capital Federal),que llega al día siguiente a Patagones,demorando,término medio,22 horas el viaje,con coches dormitorios y restaurant.-De Patagones a Boca de la Travesía,puede viajarse en un transporte automóvil que en 6 horas hace el recorrido y cobra $ 8.oc por pasagero;menores de 6 a 14 años,pagan medio pasaje.-Este servicio corre dos veces por semana,a su vez transporta la correspondencia y encomiendas postales;tambien lleva cargas.-En Patagones, hay hoteles de 1ª y 2ª orden,oscilando los precios de hospedaje,por persona de $ 4 a $ 7, diarios.- El trayecto directo de Patagones a Boca de la Travesía,puede efectuarse comodamente en automóvil particular o de alquiler en 3 horas,en épocas normales.-
Se atraviesa la localidad de Coronel Pringles(R.N.),ubicada a 90 kilómetros de Patagones,con buenos hoteles y comodidades para pasajeros y garage para automóviles.- La tarifa de los hoteles oscila de $ 5 a 7, diarios por persona,incluído cochera.-De Coronel Pringles (R.N.),a Boca de la Travesía,media una distancia de 45 kilómetros.-En esta localidad no hay ningún hotel o casa de pensión.-

Epoca del año en que es más conveniente viajar, con indicación de las causas Desde mediados del mes de Octubre a Mayo,inclusive,por el mejor estado de los caminos.-

Vías, medios y formas de remitir las cargas Es muy conveniente remitirlas por el F.C.S. a Patagones y de allí,por los vapores del M.de O.Públicas de la Nación,que hacen el recorrido por el Río Negro,desde patagones hasta Choele-Choel y vice versa.-El flete por vapor es lo más barato y el que ofrece mayores seguridades de transporte para los distintos efectos,sin sufrir ningún riesgo y a horarios fijos; este servicio se efectua una vez por semana.-
No se aconseja el envío de cargas por carros o camiones,por los deterioros.-

Consignatario Escuela Nº 63 *Estación de carga (destino)* Boca de la Travesía.-

Escuela más cercana (nacional o provincial) nacional *Distancia (Kmts.)* 15 K.-

Itinerario gráfico del camino, desde la estación del ferrocarril o puerto más próximo, hasta la escuela, en escala

ESCALA: Cada lado de un cuadrado es igual ..... metro

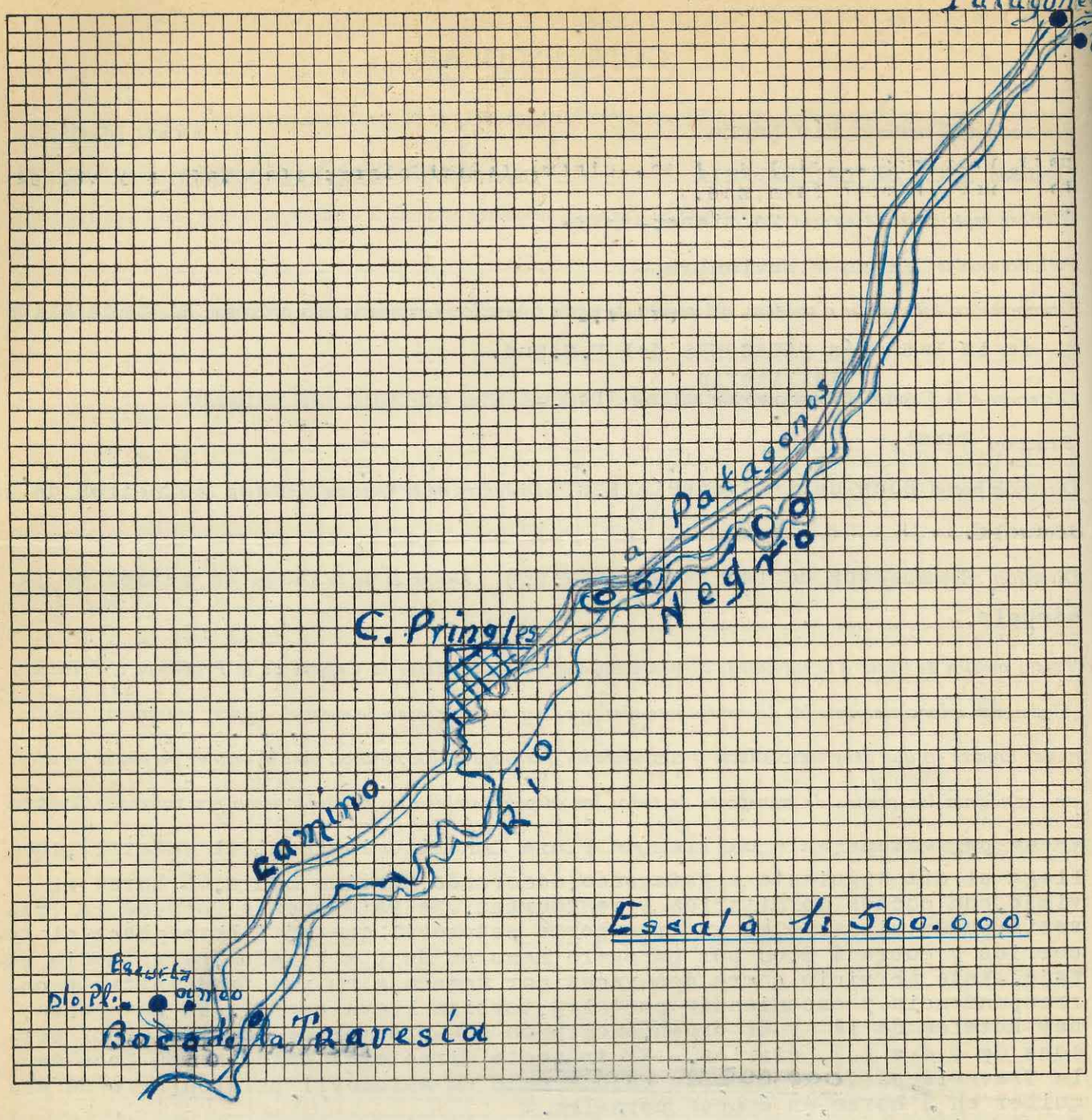

EDIFICIO DE LA ESCUELA

Número de aulas una.-

¿Hay comedor instalado? No.- *¿Hay dónde instalarlo?* Sí.-

¿Hay cocina? No.- *¿Hay dónde instalarla?* Sí.-

¿Tiene baños? No y es necesario *¿Hay dónde instalarlos?* Sí.-

¿Hay chacra o huerta escolar? No.-

Propietario del edificio Sr. Arturo Jones, que ejercita la posesión y tramita la hijuela de la Sucesión de Don Juan Jones, padre de este.-

Alquiler mensual $ 50.00-

Fecha de iniciación y vencimiento del contrato 1º de Abril de 1938 al 1º de Abril de 1943.-

Población escolar del lugar

varones	*3 a 5 años*	uno.-	*6 a 14 años*	tres.-
mujeres	*3 a 5 ,,*	tres.-	*6 a 14 ,,*	ocho.-

¿Tiene Cooperadora? NO.- *Nombre* ---

Estado general de nutrición de los alumnos Bueno.-

Vestuario que debe proveerse (camisetas, pantalones, faldas, medias, zapatos, guardapolvos) tres equipos para varones: 11,12 y 13 años.-Cinco equipos niñas: Dos 7,dos 8 y uno para 9 años,respectivamente.-

Enfermedades endémicas de la zona .....

Enfermedades más comunes en los niños Gripe.-

¿Tiene botiquín la escuela? No.- *Remedios más comunmente necesarios* purgantes, Yodo,agua oxigenada,alcohol,gasas,vendas,algodón,jabones desinfectantes.-

DESCRIPCION DE LA LOCALIDAD

Ubicación (sobre mar, río, arroyo, sierras, altura sobre el nivel del mar, etc., distancia de la vía férrea) Se halla ubicada entre el Río Negro y las sierras del lado Norte, a 100 metros del primero y a 500 metros de estas últimas.- A 111 metros sobre el nivel del mar y a 135 kilómetros de la vía férrea (Patagones) F.C.S.-

Clima, temperatura máxima y mínima Clima templado y sano.- En verano la máxima registrada ha sido de 30 grados;la mínima fué de 4 grados bajo cero,hace dos años.-

Tipo general de edificación (Casa de material, casillas, y construcciones de madera, cinc, ranchería, construcción de adobe, paja) La edificación en su mayoría,es de material,tambien existen algunas de madera y adobe,hay muy pocos ranchos.-

Condiciones de salubridad de la vivienda deficientes.-

Agua. (De dónde se obtiene el agua potable, calidad y otros detalles) en los edificios que ocupan la Escuela,Correos y Telégrafos,Destacamento de Policía y almacen,el agua que consumen es buena,que surte un molino y distribuye una cañería.-

Alimentación (Determinar cuál o cuáles son los elementos predominantes para la alimentación. Si es de vaca, oveja, etc. Si hay verduras. Si no las hay por qué causas) La carne predominante y de mayor consumo,es la de oveja,muy poca se consume de vaca por ser escasa.-Hay poca verdura,los pobladores no se dedican mayormente a su cultivo y la que se consigue la venden muy cara.-

Situación económica general de los pobladores pobre (agricultores y ganaderos en pequeña escala).-

¿Hay médico? No.- *A qué distancia está el más cercano* 45 kilómetros.-

¿Hay farmacia? No.- *A qué distancia está la más cercana* 45 kilómetros.-

¿Hay policía? A veces.- *¿Hay hotel, fonda o casa de pensión?* NO.-

¿Hay oficina de Correos? Sí.- *¿Cuál es la más próxima?* La local-Boca de la Travesía.-

¿Hay teléfono? No.- *¿Cuál es la oficina más próxima?* Coronel Pringles (R.N.) U.T.

OCUPACION GENERAL DE LOS POBLADORES.

Ganadería: Especies de ganado; industrias derivadas; si se exporta y a dónde Cria en pequeña escala de lanares y muy rudimentaria.- No se explota industria alguna derivada.- No se exporta, la producción la venden a acopiadores locales.-

Agricultura: Clase de siembra o cultivo. Si se exporta y a dónde En las chacras ribereñas, como asimismo en las islas; predomina el cultivo de la alfalfa.- Muy poca siembra de maíz, cebada y papas.- Exísten muchos viñedos, casi toda la producción es elaborada en vino.-

Minería: productos que se explotan - Industrias derivadas No se conoce.-

Nacionalidad de los pobladores (porcentaje aproximado) El 97 %, es argentino, el 3 % restante, entre españoles y galenses.-

CROQUIS DEL EDIFICIO OCUPADO POR LA ESCUELA EN ESCALA

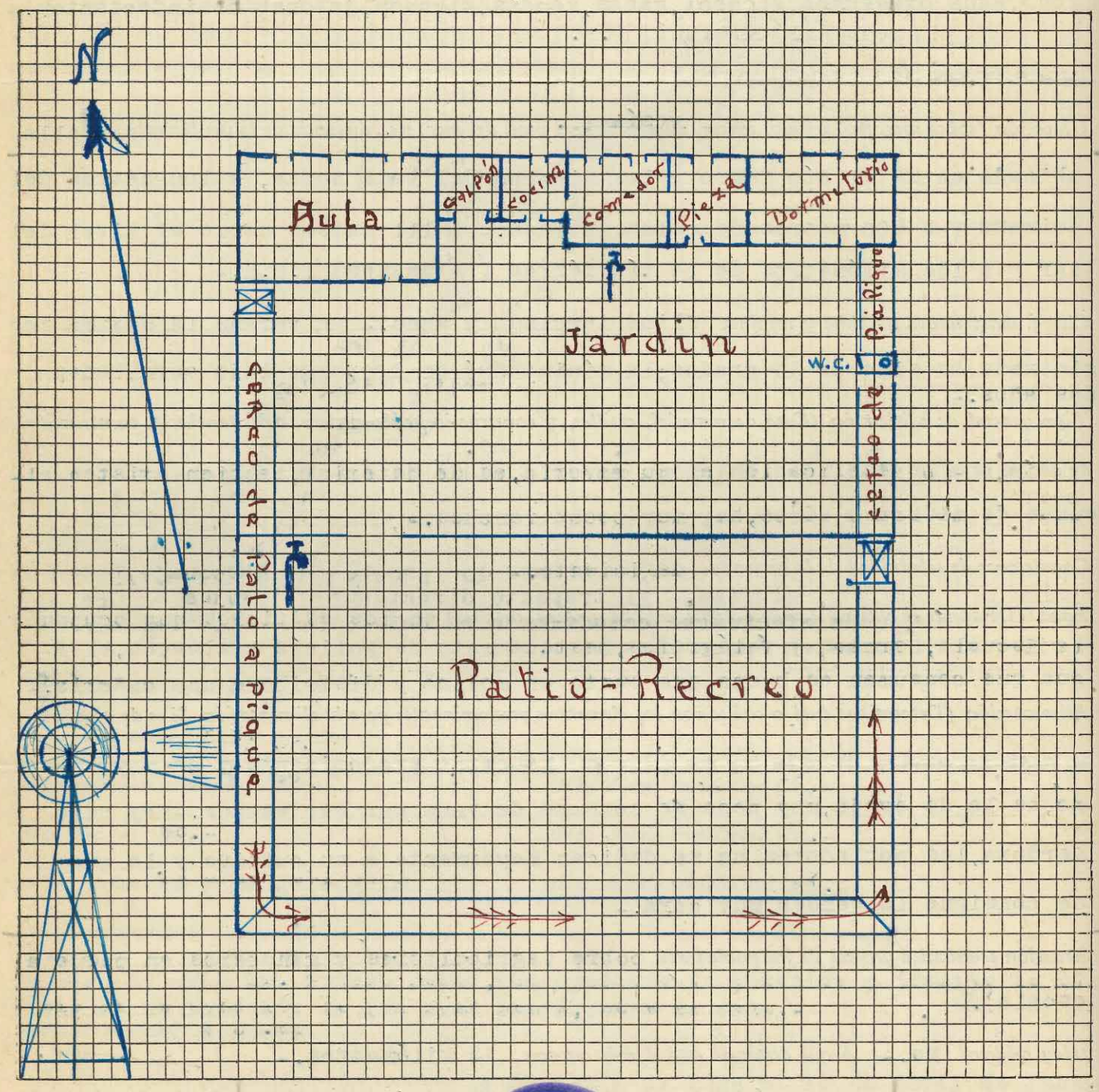

ESCALA: Cada lado de un cuadrado es igual a 1 ..... metro

ESCUELA N° 88 * RIO NEGRO *

Elvira Ansola de Arnaiz

ELVIRA ANSOLA de ARNAIZ
DIRECTORA

República Argentina
Ministerio de Justicia e Instrucción Pública
CONSEJO NACIONAL DE EDUCACION

GUÍA ESCOLAR

Provincia ó Territorio Rio Negro *Escuela Nº* 64

Localidad ALLEN

Distancia (en kilómetros o cuadras, del puerto de escala o estación ferroviaria más próxima).

Cuatro cuadras de la Estación del Ferrocarril

Dirección postal Allen

Dirección telegráfica Allen

Vías y medios de llegar a la localidad a) desde Buenos Aires, b) desde la capital de la Provincia o Territorio (Consignar minuciosamente las diferentes jornadas que han de hacerse en ferrocarril, vapor automóvil, caballo, mula; lugares en que debe trasbordarse y comodidades que haya en los mismos, para el caso de pernoctar en ellos, etc., consignar los precios de transporte de todos los casos y también los de alojamiento por separado)

Desde Buenos Aires por Ferrocarril Sùd.-

Desde la Capital del Territorio en Ferrocarril, haciendo escala en Bahía Blanca o en automóvil directamente.- Este viaje se hace en el día por caminos en su mayoría muy buenos.-El costo del pasaje desde Buenos Aires es mas o menos Cincuenta pesos con cama.-

Epoca del año en que es más conveniente viajar, con indicación de las causas En cualquier época

Vías, medios y formas de remitir las cargas Por Ferrocarril.-

Consignatario Escuela No.23

Itinerario gráfico del camino, desde la estación del ferrocarril o puerto más próximo, hasta la escuela, en escala

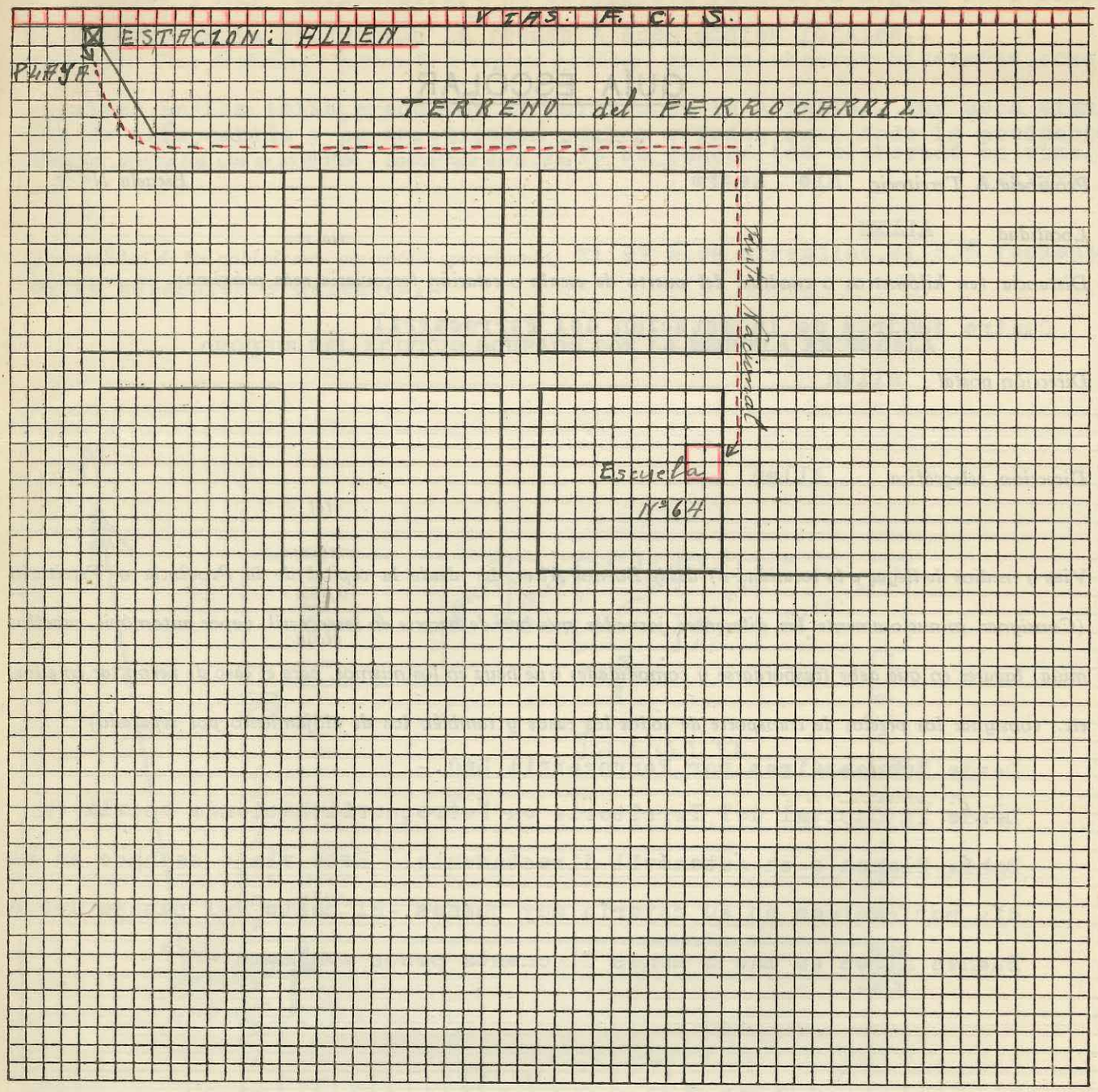

ESCALA: Cada lado de un cuadrado es igual a 10 metros

EDIFICIO DE LA ESCUELA

Número de aulas Dos

¿Hay comedor instalado? No.- *¿Hay dónde instalarlo?* No-Podría edificarse.

¿Hay cocina? No- *¿Hay dónde instalarla?* Solamente que se edificar

¿Tiene baños? No- *¿Hay dónde instalarlos?* No-

Propietario del edificio Eduardo P. Llanos

Alquiler mensual Ochenta pesos m/n.

Fecha de iniciación y vencimiento del contrato Aún no se ha recibido el edificio, por estar en construcción. Posiblemente será entregado para el 1 de setiembre próximo.-

Población escolar del lugar

varones 3 a 5 años		*6 a 14 años*	
mujeres 3 a 5 ,,		*6 a 14 ,,*	

Estado general de nutrición de los alumnos .....

Vestuario que debe proveerse (camisetas, pantalones, faldas, medias, zapatos, guardapolvos) .....

Enfermedades endémicas de la zona Ninguna

Enfermedades más comunes en los niños .....

¿Tiene botiquín la escuela? No *Remedios más comunmente necesarios* .....

DESCRIPCION DE LA LOCALIDAD

Ubicación (sobre mar, río, arroyo, sierras, altura sobre el nivel del mar, etc., distancia de la vía férrea) Está ubicada en un valle, a la margen izquierda del Rio Negro y sobre el Ferrocarril Sud en el ramal Constitución-Zapala.-La altura sobre el nivel del mar es de unos 254 metros.-

Clima, temperatura máxima y mínima Máxima:34 grados -Mínima:8 grados bajo cero

Tipo general de edificación (Casa de material, casillas, y construcciones de madera, cinc, ranchería, construcción de adobe, paja) Moderna.-

Condiciones de salubridad de la vivienda Buenas.-

Agua. (De donde se obtiene el agua potable, calidad y otros detalles) Del Rio Negro o de aljibes.-

Alimentación (Determinar cuál o cuáles son los elementos predominantes para la alimentación. Si es de vaca, oveja, etc. Si hay verduras. Si no las hay por qué causas) Carne, verduras y frutas.-

Situación económica general de los pobladores Buena

¿Hay médico? si *A qué distancia está el más cercano* Hay varios en la localidad.-

¿Hay farmacia? si *A qué distancia está la más cercana* Hay varias.-Hay Hospital Regional

¿Hay policía? Si *¿Hay hotel, fonda o casa de pensión?* varios

¿Hay oficina de Correos? si *¿Cuál es la más próxima?* La de la localidad-

¿Hay telégrafo? si *¿Cuál es la oficina más próxima?* La de la localidad

OCUPACION GENERAL DE LOS POBLADORES.

Ganadería: Especies de ganado; industrias derivadas; si se exporta y a dónde La ganadería no se explota en gran escala. Es apenas suficiente para el abastecimiento local.-

Agricultura: Clase de siembra o cultivo. Si se exporta y a dónde La mayoría de los pobladores se dedican al cultivo de la fruta (per s. manzanas etc.) buena parte de la cual se exporta.

Minería: productos que se explotan - Industrias derivadas Yeso y alabastro.-

Nacionalidad de los pobladores (porcentaje aproximado) Población heterogénea.-

CROQUIS DEL EDIFICIO OCUPADO POR LA ESCUELA EN ESCALA

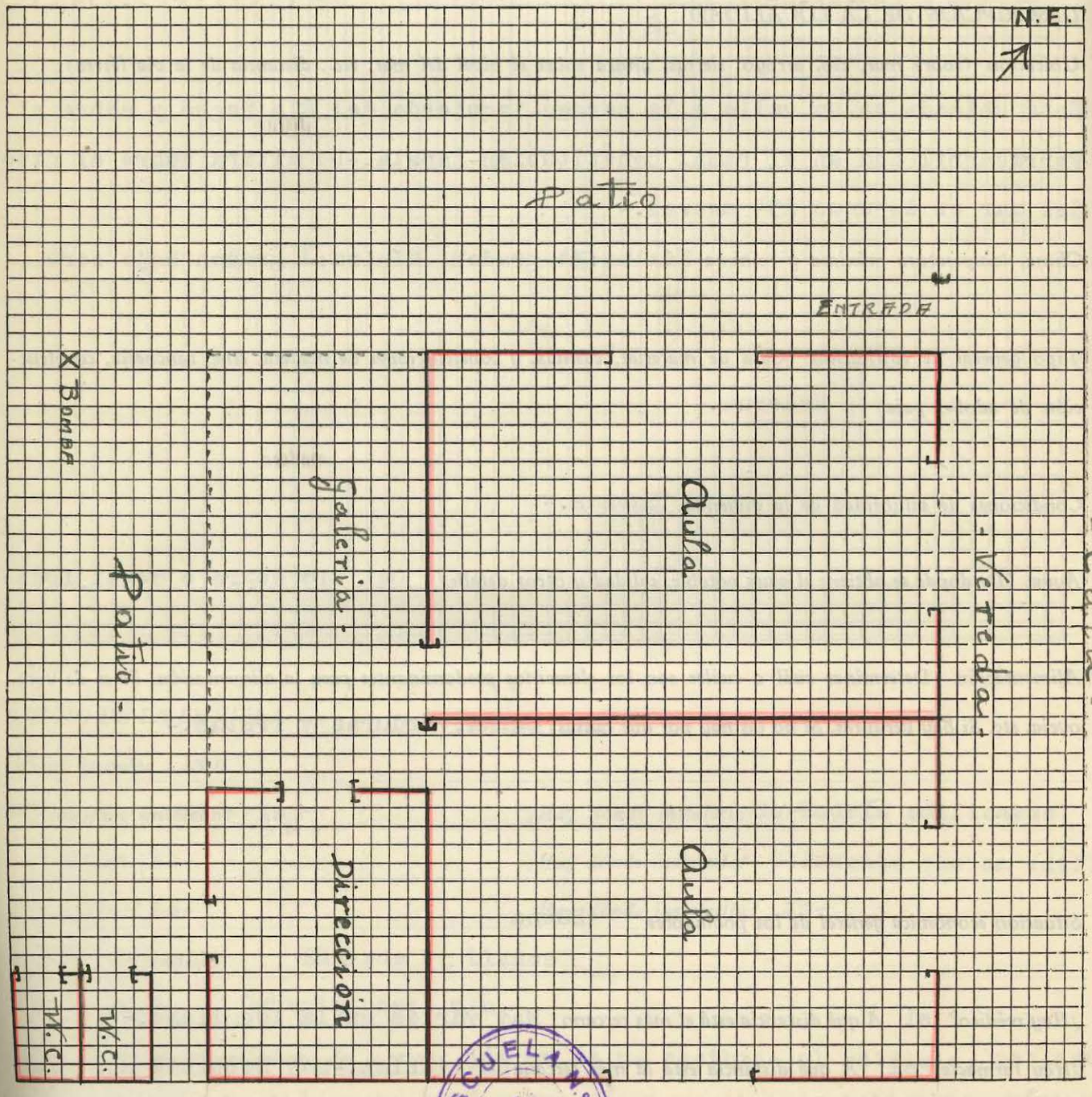

ESCALA: Cada lado de un cuadrado es igual a... 0,25 metro

ESCUELA N.º 64 RIO NEGRO

Saturnino Díaz

SATURNINO DIAZ
DIRECTOR

Fórm. 4862

República Argentina
CONSEJO NACIONAL DE EDUCACION

GUIA ESCOLAR

Provincia o Territorio Rio Negro *Escuela Nº* 65

Localidad Chacay Huarruca *Departamento* Ñorquin-có

Nombre especial de la escuela No tiene

Período escolar Setiembre a mayo

Distancia (en kilómetros o cuadras, del puerto de escala o estación ferroviaria más próxima) 30 kilómetros.

Distancia a la Capital de la Provincia en Kmts. 873 kilómetros.

Situación S.O.

Dirección postal Ñorquin-có *Distancia de la Oficina o estafeta* 30 kilómetros

Dirección telegráfica Ñorquin-có *Distancia de la Oficina* 30 kilómetros

Vías y medios de llegar a la localidad, a) desde Buenos Aires, b) desde la Capital de la Provincia o Territorio (Consignar minuciosamente las diferentes jornadas que han de hacerse en ferrocarril, vapor, automóvil, caballo, mula; lugares en que debe trasbordarse y comodidades que haya en los mismos, para el caso de pernoctar en ellos, etc., consignar los precios de transporte de todos los casos y también los de alojamiento por separado)

Por ferrocarril en viaje directo desde Constitución hasta Jacobacci $ 110 De Jacobacci hasta Ñorquincó en Pulman $ 15ºº.-De Ñorquincó hasta Chacay Huarruca en automóvil de alquiler $ 20ºº/44.
Alojamiento: con hoteles en todos los puntos de trasbordos, precio término medio, $ 5.ºº.

Epoca del año en que es más conveniente viajar, con indicación de las causas De setiembre a mayo. Otras épocas dudoso por el mal estado de los caminos.

Vías, medios y formas de remitir las cargas Por ferrocarril hasta Ñorquin-có.

Consignatario Esc.Nº 29-Ñorquin-có *Estación de carga (destino)* Ñorquin-có

Escuela más cercana (nacional o provincial) Nº 97 Fitalancao *Distancia (Kmts.)* 15 k.

Itinerario gráfico del camino, desde la estación del ferrocarril o puerto más próximo, hasta la escuela, en escala

ESCALA: Cada lado de un cuadrado es igual a 1 kilómetro

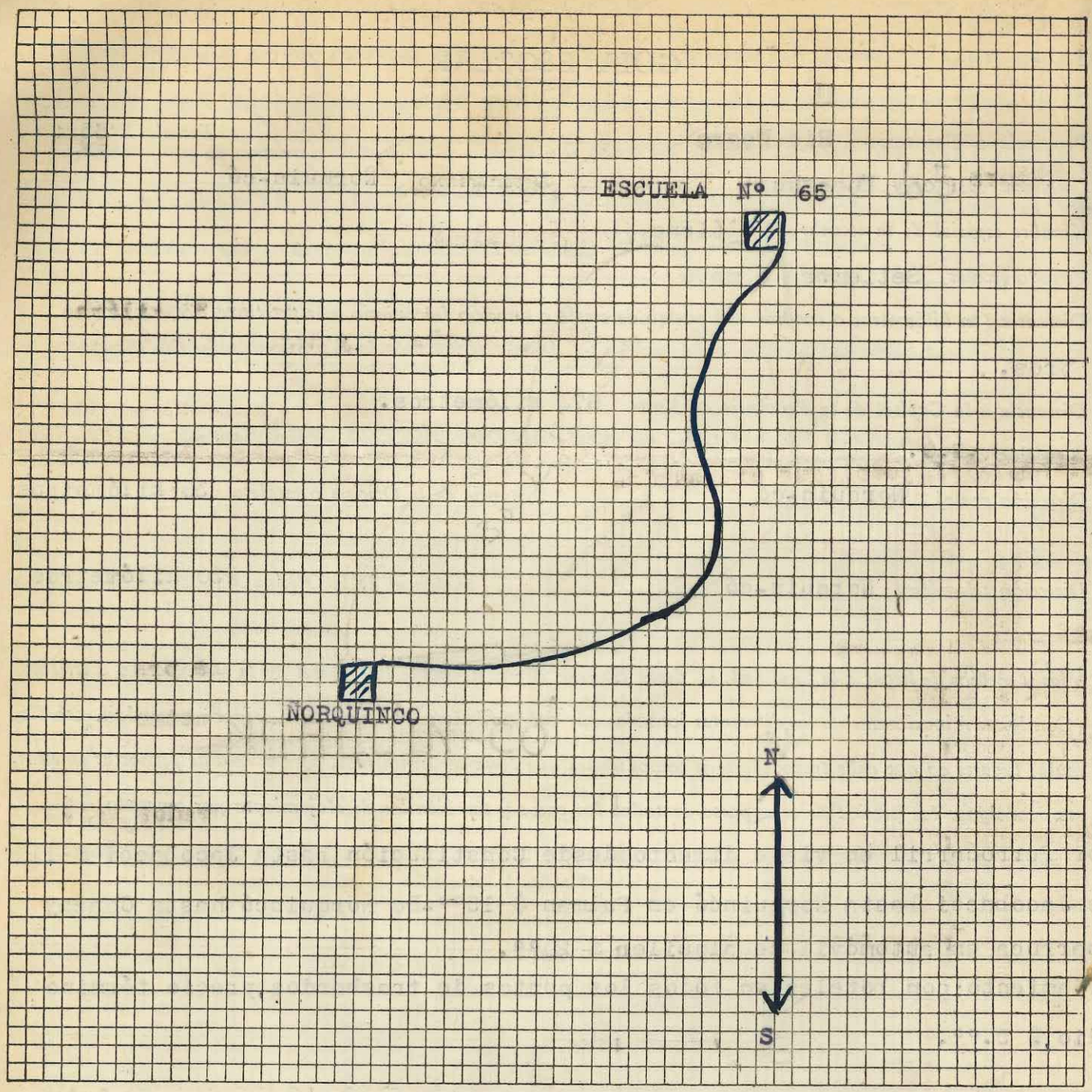

EDIFICIO DE LA ESCUELA

Número de aulas una

¿Hay comedor instalado? no *¿Hay dónde instalarlo?* si

¿Hay cocina? no *¿Hay dónde instalarla?* si

¿Tiene baños? no *¿Hay dónde instalarlos?* no

¿Hay chacra o huerta escolar? no

Propietario del edificio Señor Miguel Antonio Sada

Alquiler mensual $ 60°°

Fecha de iniciación y vencimiento del contrato En setiembre de 1938 y vence en setiembre de 1941.

Población escolar del lugar

varones 3 a 5 años		*6 a 14 años*	
mujeres 3 a 5 ,,		*6 a 14 ,,*	

¿Tiene Cooperadora? no *Nombre* ----------

Estado general de nutrición de los alumnos deficiente.

Vestuario que debe proveerse (camisetas, pantalones, faldas, medias, zapatos, guardapolvos)

20 equipos para varones - 20 equipos para niñas.

Enfermedades endémicas de la zona escarlatina,coqueluche,grippe.

Enfermedades más comunes en los niños escarlatina,coqueluche y sarampión grippe.

¿Tiene botiquín la escuela? no *Remedios más comunmente necesarios* purgantes, cafiaspirina,yodo,agua oxigenada.

DESCRIPCION DE LA LOCALIDAD

Ubicación (sobre mar, río, arroyo, sierras, altura sobre el nivel del mar, etc., distancia de la vía férrea)

Está ubicada en el valle de Chacay Huarruca,situado este en la pre-cordillera a 1.100 metros sobre el nivel del mar y dista 30 kilómetros de la vía férrea(Norquin-có.

Clima, temperatura máxima y mínima En general seco.y frio.Maxima 28 grados,minima 28 grados bajo cero.

Tipo general de edificación (Casa de material, casillas, y construcciones de madera, cinc, ranchería, construcción de adobe, paja) rancherias,construcciones de adobe y paja.

Condiciones de salubridad de la vivienda deficiente

Agua. (De dónde se obtiene el agua potable, calidad y otros detalles) El agua es buena y se obtiene de pozos a 3 metros de profundidad.

Alimentación (Determinar cuál o cuáles son los elementos predominantes para la alimentación. Si es de vaca, oveja, etc. Si hay verduras. Si no las hay por qué causas) carne de oveja.Poca verdura.

Situación económica general de los pobladores Regular

¿Hay médico? no *A qué distancia está el más cercano?* 30 kilótros.

¿Hay farmacia? no *A qué distancia está la más cercana?* 150 kilómetros

¿Hay policía? no *¿Hay hotel, fonda o casa de pensión?* no

¿Hay oficina de Correos? no *¿Cuál es la más próxima?* 30 kilómetros

¿Hay teléfono? no *¿Cuál es la oficina más próxima?* 150 k. Jacobacci.

OCUPACION GENERAL DE LOS POBLADORES.

Ganadería: Especies de ganado; industrias derivadas; si se exporta y a dónde lanares.

La lana se envia a Bahia Blanca.

Agricultura: Clase de siembra o cultivo. Si se exporta y a dónde alfalfa para el consumo local.

Minería: productos que se explotan - Industrias derivadas ———————

Nacionalidad de los pobladores (porcentaje aproximado) El 90 % son aborígenes chilenos.

CROQUIS DEL EDIFICIO OCUPADO POR LA ESCUELA EN ESCALA

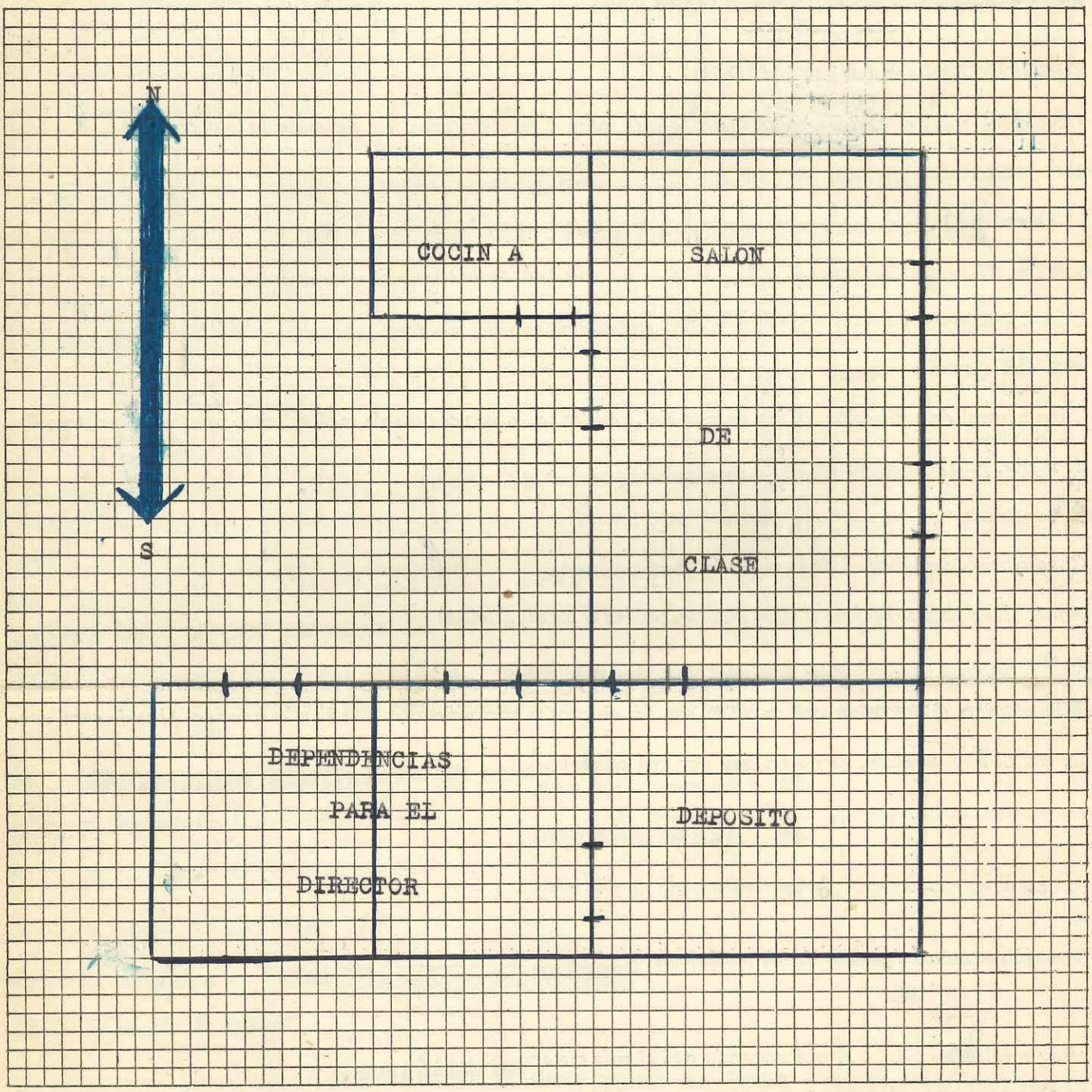

ESCALA: Cada lado de un cuadrado es igual 1/4 ..... metro

República Argentina
Ministerio de Justicia e Instrucción Pública
CONSEJO NACIONAL DE EDUCACION

GUÍA ESCOLAR

Provincia ó Territorio R I O N E G R O *Escuela Nº* 66.

Localidad C O R O N E L J U A N F. G O M E Z.

Distancia (en kilómetros o cuadras, del puerto de escala o estación ferroviaria más próxima).

700 metros.

Dirección postal FUERTE GENERAL ROCA. RIO NEGRO

Dirección telegráfica GENERAL ROCA

Vías y medios de llegar a la localidad a) desde Buenos Aires, b) desde la capital de la Provincia o Territorio (Consignar minuciosamente las diferentes jornadas que han de hacerse en ferrocarril, vapor automóvil, caballo, mula; lugares en que debe trasbordarse y comodidades que haya en los mismos, para el caso de pernoctar en ellos, etc., consignar los precios de transporte de todos los casos y también los de alojamiento por separado)

Esta localidad está unida directamente con Buenos Aires mediante el ramal del ferrocarril Sud, que va a Zapala (Neuquén) y la proximidad de la escuela a la estación (700 metros) hace sumamente fácil el acceso a ella. No hay comodidades para alojamiento, pero su proximidad a Fuerte General Roca subsanan este pequeño inconveniente; ya que en este punto, hay hoteles que disponen de su buen confort.-

Epoca del año en que es más conveniente viajar, con indicación de las causas Toda época es propicia para llegar a la localidad.-

Vías, medios y formas de remitir las cargas Utilícese el servicio de cargas del ferrocarril Sud, sin restricción por la forma y peso de los bultos.-

Consignatario Director Escuela Nº 66.

Itinerario gráfico del camino, desde la estación del ferrocarril o puerto más próximo, hasta la escuela, en escala

ESCALA: Cada lado de un cuadrado es igual....50..... metros.



EDIFICIO DE LA ESCUELA

Número de aulas 1.

¿Hay comedor instalado? No. *¿Hay dónde instalarlo?* Si.

¿Hay cocina? Si. *¿Hay dónde instalarla?* .....

¿Tiene baños? No. *¿Hay dónde instalarlos?* No.

Propietario del edificio Señor. Terentio Padelo.....

Alquiler mensual $60. (SESENTA PESOS MONEDA NACIONAL).....

Fecha de iniciación y vencimiento del contrato El contrato venció el 13 de abril del año 1941.....

Población escolar del lugar

varones 3 a 5 años ..... *6 a 14 años* 19.-

mujeres 3 a 5 ,, ... *6 a 14 ,,* 38.-

Estado general de nutrición de los alumnos La mayoría de las familias viven en estado de indigencia, razón por la cual la nutrición de los alumnos es deficiente.-

Vestuario que debe proveerse (camisetas, pantalones, faldas, medias, zapatos, guardapolvos) Un equipo completo para 40 niños...(.20.V..20..M.).....

Enfermedades endémicas de la zona Ninguna.....

Enfermedades más comunes en los niños Ninguna.....

¿Tiene botiquín la escuela? No. *Remedios más comunmente necesarios* Yodo, alcohol, agua oxigenada, algodón, vendas, gasa esterilizada etc.....

DESCRIPCION DE LA LOCALIDAD

Ubicación (sobre mar, río, arroyo, sierras, altura sobre el nivel del mar, etc., distancia de la vía férrea) Esta localidad como ya se menciona más arriba, es a la vez estación del ferrocarril, distando de la Capital Federal 1156 kilómetros. Tiene además salida sobre el río Negro distante 10 kilómetros.....

Clima, temperatura máxima y mínima Clima agradable. Se han registrado temperaturas máximas de 40 grados y mínimas de 6 a 7 grados bajo cero.....

Tipo general de edificación (Casa de material, casillas, y construcciones de madera, cinc, ranchería, construcción de adobe, paja) Sumamente variado es el tipo de edificación, en su mayoría son ranchos de adobe y carrizo, hay algunos edificios de material cocido.-

Condiciones de salubridad de la vivienda De acuerdo al tipo de vivindas, puede conceptuarse de regular las condiciones de salubridad.....

Agua. (De donde se obtiene el agua potable, calidad y otros detalles) El agua es suministrada por los diferentes canales de riego. Su potabilidd es con frecuencia afectada por contaminación.....

Alimentación (Determinar cuál o cuáles son los elementos predominantes para la alimentación. Si es de vaca, oveja, etc. Si hay verduras. Si no las hay por qué causas) La carne de vaca como la de oveja constituye la base de la alimentación. Se cultivan las verdras en variedad e intensidad .....

Situación económica general de los pobladores La mayoría de los pobladores viven de un jornal escaso, en consecuencia su situación económica es mala.

¿Hay médico? No. *A qué distancia está el más cercano* 7 Kms.

¿Hay farmacia? No. *A qué distancia está la más cercana* 7 Kms.

¿Hay policía? Destacamento de Plocía. *¿Hay hotel, fonda o casa de pensión?* No.

¿Hay oficina de Correos? No. *¿Cuál es la más próxima?* FUERTE GENERAL ROCA.....

¿Hay telégrafo? No *¿Cuál es la oficina más próxima?* General Roca.....

OCUPACION GENERAL DE LOS POBLADORES.

Ganadería: Especies de ganado; industrias derivadas; si se exporta y a dónde Se cría en pequeña escala ganado lanar y vacuno.....

Agricultura: Clase de siembra o cultivo. Si se exporta y a dónde De los cultivos, el de la vid y frutales, son los más importantes. La fruta se exporta al extranjero y al interior del pais.....

Minería: productos que se explotan - Industrias derivadas En minería los productos que se explotan son: cal, yeso y alabastro.....

Nacionalidad de los pobladores (porcentaje aproximado) Entre los pobladores hay argentinos italianos, españoles. Los primeros alcalzan a un 50%; los segundos a un 20% y los últimos a un 30%.....

CROQUIS DEL EDIFICIO OCUPADO POR LA ESCUELA EN ESCALA

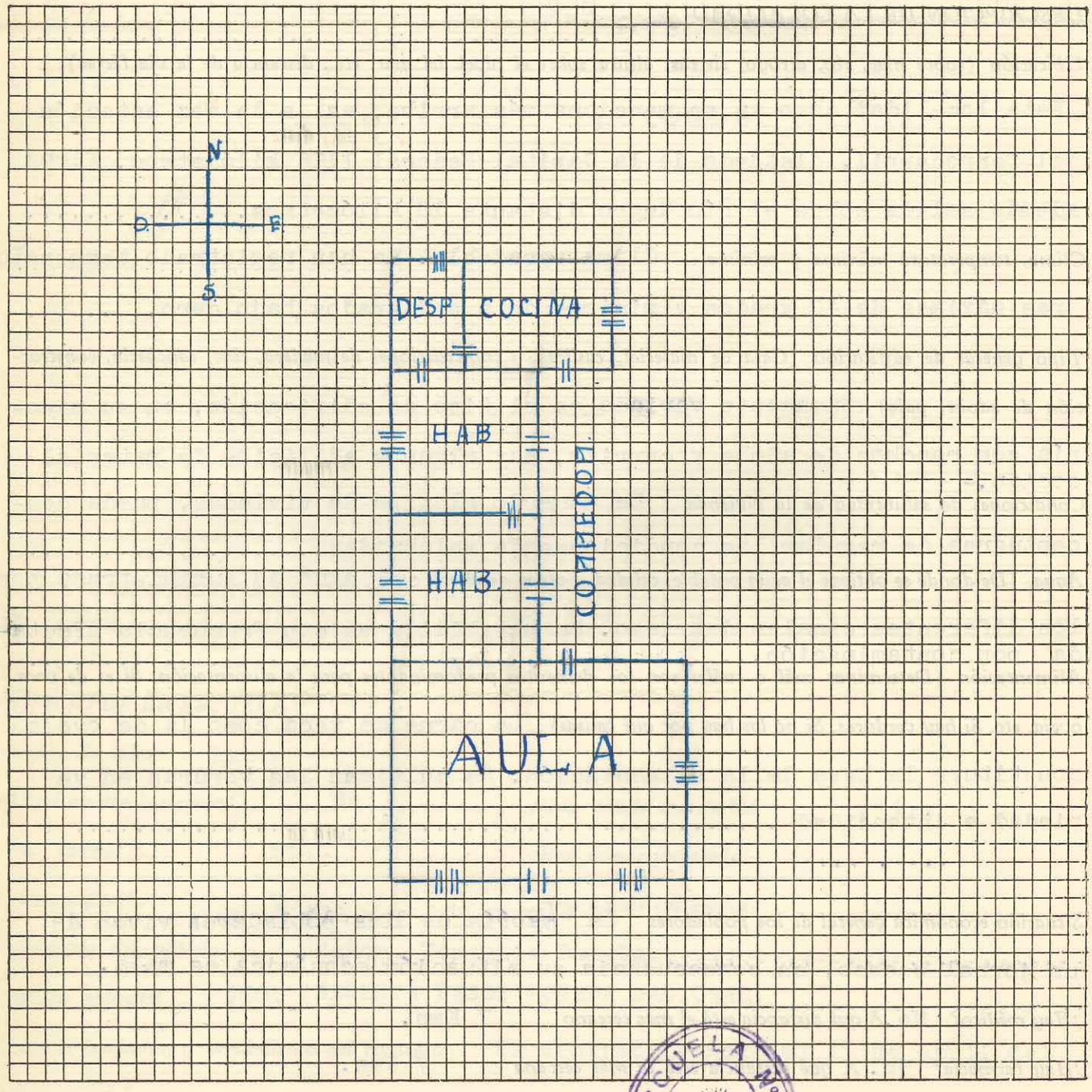

ESCALA: Cada lado de un cuadrado es igual..... metro

ESCUELA Nº 69 • RIO NEGRO •

Director.

Fórm. 4862

República Argentina
Ministerio de Justicia e Instrucción Pública
CONSEJO NACIONAL DE EDUCACION

GUÍA ESCOLAR

Provincia ó Territorio Río Negro. *Escuela Nº* 67.

Localidad Monte Bagual.=

Distancia (en kilómetros o cuadras, del puerto de escala o estación ferroviaria más próxima). Setenta kilómetros

Dirección postal Estafeta Monte Bagual (Río Negro).

Dirección telegráfica Viedma.

Vías y medios de llegar a la localidad a) desde Buenos Aires, b) desde la capital de la Provincia o Territorio (Consignar minuciosamente las diferentes jornadas que han de hacerse en ferrocarril, vapor automóvil, caballo, mula; lugares en que debe trasbordarse y comodidades que haya en los mismos, para el caso de pernoctar en ellos, etc., consignar los precios de transporte de todos los casos y también los de alojamiento por separado) De Constitución a Patagones F.C.S. = Tren directo. = De Patagones a Viedma, en automóvil de alquiler (5 klmts) y de este último punto en automóvil a la Escuela Nº 67. = Distancia 70 kmts. = Precio del pasaje $ M. 00/100. = Hay comodidad para alojar. = Precio de $ 2 a 3. =

Epoca del año en que es más conveniente viajar, con indicación de las causas Cualquiera. =

Vías, medios y formas de remitir las cargas Por ferrocarril a Patagones. = Consignadas a Inspección Escuelas 6ª Sección. Viedma. = En cajones de forma de paralelepípedo resulta más práctico y usual. =

Consignatario Inspector Escuelas Viedma. =

Itinerario gráfico del camino, desde la estación del ferrocarril o puerto más próximo, hasta la escuela, en escala

ESCALA: Cada lado de un cuadrado es igual..... metro

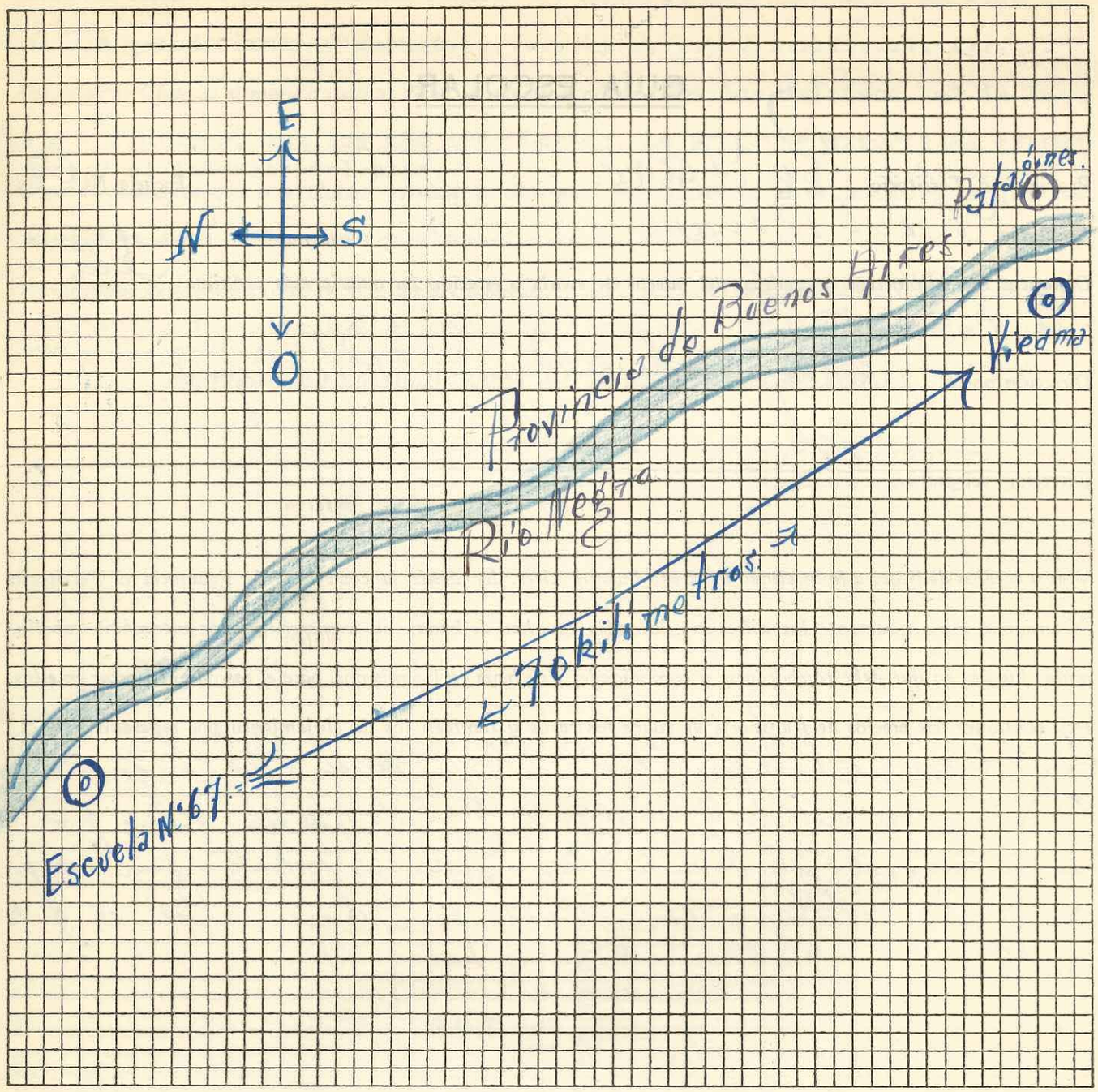

EDIFICIO DE LA ESCUELA

Número de aulas Una.

¿Hay comedor instalado? No *¿Hay dónde instalarlo?* Sí,

¿Hay cocina? No. *¿Hay dónde instalarla?* Sí,

¿Tiene baños? No. *¿Hay dónde instalarlos?* Sí

Propietario del edificio Consejo Nacional Educación.

Alquiler mensual —

Fecha de iniciación y vencimiento del contrato —

Población escolar del lugar

varones 3 a 5 años	2	*6 a 14 años*	12
mujeres 3 a 5 ,,	4	*6 a 14 ,,*	11.

Estado general de nutrición de los alumnos Bueno.

Vestuario que debe proveerse (camisetas, pantalones, faldas, medias, zapatos, guardapolvos) Zapatos, pantalones, polleras. Tricotas, guardapolvos y delantales. =

Enfermedades endémicas de la zona Ninguna.

Enfermedades más comunes en los niños Resfrío con afecciones leves a la garganta debido a los bajos y húmedos del terreno. —

¿Tiene botiquín la escuela? Sí *Remedios más comunmente necesarios* Todos los primeros auxilios para las enfermedades citadas. =

DESCRIPCION DE LA LOCALIDAD

Ubicación (sobre mar, río, arroyo, sierras, altura sobre el nivel del mar, etc., distancia de la vía férrea) Ubicada sobre la margen derecha del río Negro (Valle inferior) se encuentra a una altura sobre el nivel del mar que oscila entre los 10 á 15 metros. = De la vía férrea dista 7 kilmts. =

Clima, temperatura máxima y mínima Máxima 35º más o menos. = Mínima entre 0º a 3º más o menos. =

Tipo general de edificación (Casa de material, casillas, y construcciones de madera, cinc, ranchería, construcción de adobe, paja) General de adobes o barro cocidos, techos de zinc piso de tierra. =

Condiciones de salubridad de la vivienda Regulares. =

Agua. (De donde se obtiene el agua potable, calidad y otros detalles) De pozos y del río. =

Alimentación (Determinar cuál o cuáles son los elementos predominantes para la alimentación. Si es de vaca, oveja, etc. Si hay verduras. Si no las hay por qué causas) Carne de oveja y vaca. Hay verduras y frutas en el verano. =

Situación económica general de los pobladores Buena en general. =

¿Hay médico? No *A qué distancia está el más cercano* 7 kmts. =

¿Hay farmacia? No *A qué distancia está la más cercana* 7 kmts. =

¿Hay policía? Sí *¿Hay hotel, fonda o casa de pensión?* Se consigue hospedaje.

¿Hay oficina de Correos? Sí *¿Cuál es la más próxima?* Colonia Manuel Raquel (8 kmts. =

¿Hay telégrafo? No *¿Cuál es la oficina más próxima?* Viedma 7 kmts. =

OCUPACION GENERAL DE LOS POBLADORES.

Ganadería: Especies de ganado; industrias derivadas; si se exporta y a dónde El 95%.= ovino.= vacuno Calerío y yeguarizo.= No hay industrias.= Mercado: Viedma y Patagones

Agricultura: Clase de siembra o cultivo. Si se exporta y a dónde 5%.= Alfalfa, maíz, cebada, zapallos garbanzos, legumbres.= No se exporta.= Consumo local.=

Minería: productos que se explotan - Industrias derivadas —

Nacionalidad de los pobladores (porcentaje aproximado) 98% Argentinos; 2% Extranjeros

CROQUIS DEL EDIFICIO OCUPADO POR LA ESCUELA EN ESCALA

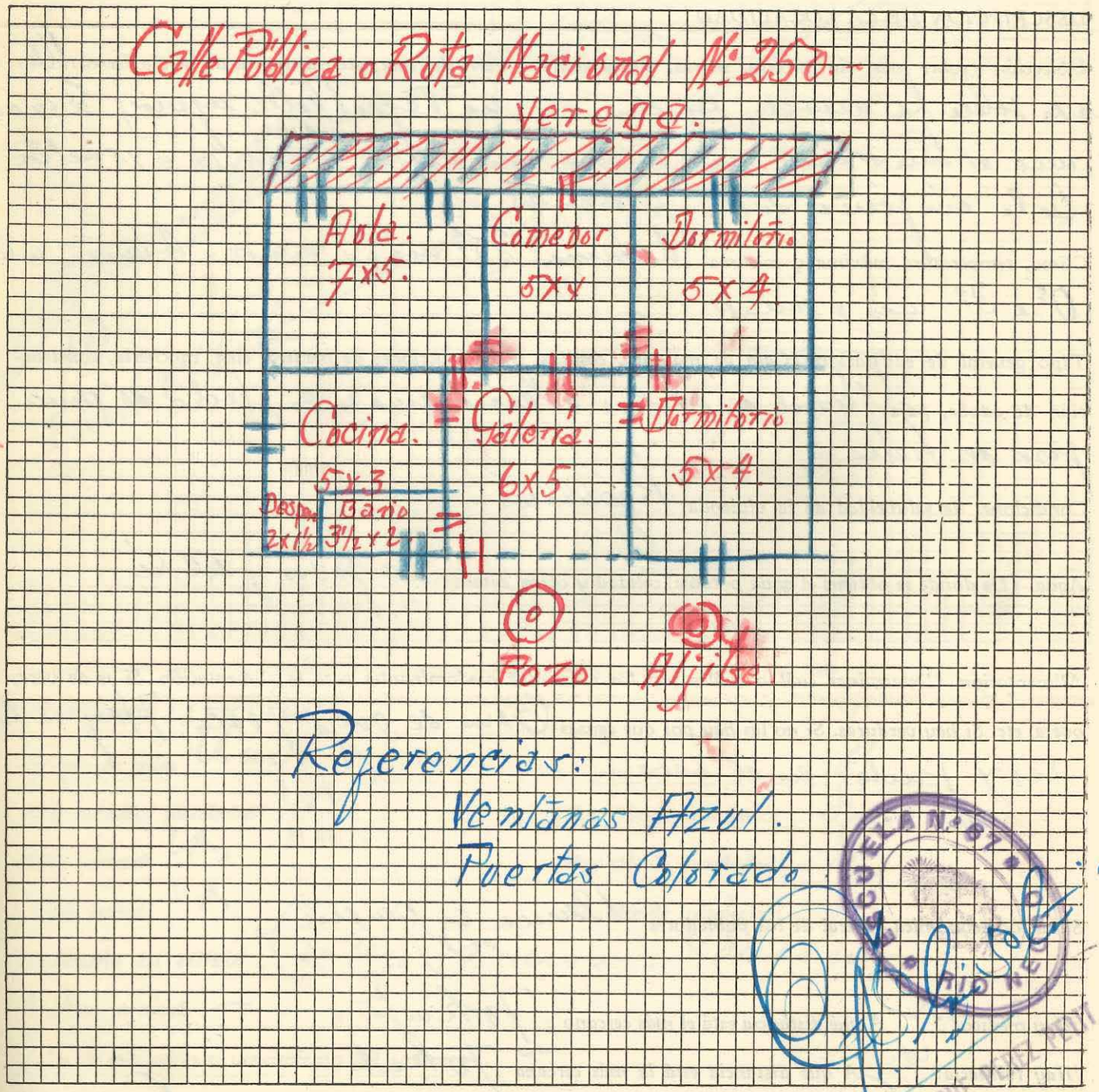

ESCALA: Cada lado de un cuadrado es igual ½ metro

ENRIQUE PEREZ PELLI

Fórm. 4862

República Argentina
Ministerio de Justicia e Instrucción Pública
CONSEJO NACIONAL DE EDUCACION

GUÍA ESCOLAR

Provincia ó Territorio Río Negro *Escuela Nº* 58

Localidad Cte M. Guerrico

Distancia (en kilómetros o cuadras, del puerto de escala o estación ferroviaria más próxima). 3 Kms.

Dirección postal Puerto Gral Roca - F.C.S.

Dirección telegráfica Pte Gral Roca F.C.S

Vías y medios de llegar a la localidad a) desde Buenos Aires, b) desde la capital de la Provincia o Territorio (Consignar minuciosamente las diferentes jornadas que han de hacerse en ferrocarril, vapor automóvil, caballo, mula; lugares en que debe trasbordarse y comodidades que haya en los mismos, para el caso de pernoctar en ellos, etc., consignar los precios de transporte de todos los casos y también los de alojamiento por separado)

Desde Bs As a Pte Gral Roca viaje directo en tren F.C.S. $ 40.70 cama $ 8.15 desde Pte Gral Roca en omnibus hasta el boulevard (chacra 124) aquí mismo de la Escuela - precio del pasaje en omnibus 50 cts. Alojamiento en Roca $ 6 diarios

Epoca del año en que es más conveniente viajar, con indicación de las causas En cualquier época

Vías, medios y formas de remitir las cargas Vía Neuquen F.C.S. - Estación Cte M. Guerrico - en pequeños bultos

Consignatario Director Escuela Nº 58. Cte M. Guerrico F.C.S.

Itinerario gráfico del camino, desde la estación del ferrocarril o puerto más próximo, hasta la escuela, en escala

ESCALA: Cada lado de un cuadrado es igual..... metro



EDIFICIO DE LA ESCUELA

Número de aulas 2

¿Hay comedor instalado? no *¿Hay dónde instalarlo?* no

¿Hay cocina? no *¿Hay dónde instalarla?* no

¿Tiene baños? no *¿Hay dónde instalarlos?* no

Propietario del edificio José Saroni

Alquiler mensual $40

Fecha de iniciación y vencimiento del contrato año 1940 a 1943

Población escolar del lugar

varones 3 a 5 años		*6 a 14 años*	20
mujeres 3 a 5 ,,		*6 a 14 ,,*	30

Estado general de nutrición de los alumnos Bueno

Vestuario que debe proveerse (camisetas, pantalones, faldas, medias, zapatos, guardapolvos) Guardapolvos para diez niños

Enfermedades endémicas de la zona ninguna.

Enfermedades más comunes en los niños sarampión escarlatina difteria

¿Tiene botiquín la escuela? no *Remedios más comunmente necesarios*

DESCRIPCION DE LA LOCALIDAD

Ubicación (sobre mar, río, arroyo, sierras, altura sobre el nivel del mar, etc., distancia de la vía férrea) En un valle a 3 Kms y ½ del río Negro. a 2 Kms de la vía férrea

Clima, temperatura máxima y mínima Bueno. 40 gs. m. bajo cero 6 grados

Tipo general de edificación (Casa de material, casillas, y construcciones de madera, cinc, ranchería, construcción de adobe, paja) material y adobe

Condiciones de salubridad de la vivienda deficiente

Agua. (De donde se obtiene el agua potable, calidad y otros detalles) de los canales de riego.

Alimentación (Determinar cuál o cuáles son los elementos predominantes para la alimentación. Si es de vaca, oveja, etc. Si hay verduras. Si no las hay por qué causas) carne. vaca oveja y cabra verduras de todo clase

Situación económica general de los pobladores Regular. medianeros y peones de campo

¿Hay médico? no *A qué distancia está el más cercano* 15

¿Hay farmacia? no *A qué distancia está la más cercana* 15

¿Hay policía? Dto de Policía en Cto Juarez *¿Hay hotel, fonda o casa de pensión?* no

¿Hay oficina de Correos? no *¿Cuál es la más próxima?*

¿Hay telégrafo? 8 *¿Cuál es la oficina más próxima?* Estación de FCS. prot. y nacional 15 Kms Roca

OCUPACION GENERAL DE LOS POBLADORES.

Ganadería: Especies de ganado; industrias derivadas; si se exporta y a dónde pm consumo

Agricultura: Clase de siembra o cultivo. Si se exporta y a dónde alfalfa - se exporta a Bs As.

Minería: productos que se explotan - Industrias derivadas no hay

Nacionalidad de los pobladores (porcentaje aproximado) 90% español 10% it. chileno otros mc.

CROQUIS DEL EDIFICIO OCUPADO POR LA ESCUELA EN ESCALA

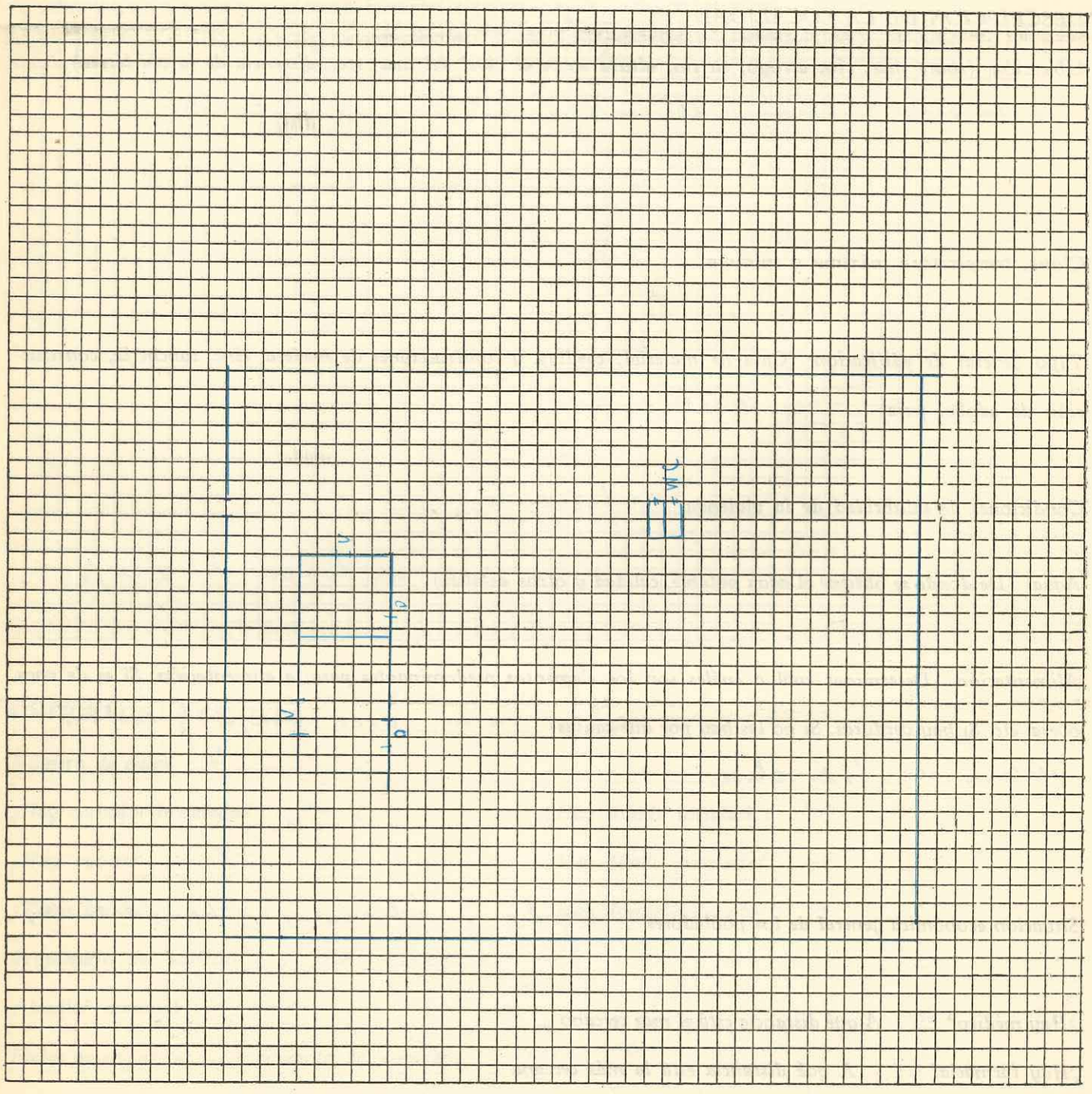

- ESCALA: Cada lado de un cuadrado es igual a 1 metro

República Argentina
Ministerio de Justicia e Instrucción Pública
CONSEJO NACIONAL DE EDUCACION

GUÍA ESCOLAR

Provincia ó Territorio Rio Negro *Escuela Nº* 69

Localidad Sierra Pailemañ

Distancia (en kilómetros o cuadras, del puerto de escala o estación ferroviaria más próxima). 12 Kilometros de la estación Aguada Cecilio

Dirección postal "Casilla 26." San Antonio Oeste" (No se ponga Sierra Pailemañ en la dirección (Solamente San Antonio O. R. Negro-

Dirección telegráfica Casilla 26. San Antonio Oeste Rio Negro.

Vías y medios de llegar a la localidad a) desde Buenos Aires, b) desde la capital de la Provincia o Territorio (Consignar minuciosamente las diferentes jornadas que han de hacerse en ferrocarril, vapor automóvil, caballo, mula; lugares en que debe trasbordarse y comodidades que haya en los mismos, para el caso de pernoctar en ellos, etc., consignar los precios de transporte de todos los casos y también los de alojamiento por separado) Los días Viernes y Lunes sale de Constitución el tren que llega a Patagones. Fin del F.C. del Sud. hay que trasbordar y tomar el tren que sale a las 40 minutos de espera en Patagones el tren que se toma es del F.C. del Estado. llega a San Antonio Oeste, donde hay hoteles buenos. El viaje de Constitución a San Antonio Oeste dura 24 horas. de San Antonio hay un transporte policial que sale todos los lunes y llega a la escuela y cobra el viaje $ 5.00 por persona. y el equipaje se cobran a parte. siendo su precio 2.50 los 50 Klos.

Epoca del año en que es más conveniente viajar, con indicación de las causas En el verano es mas conveniente las lluvias y nieve descomponen los Caminos

Vías, medios y formas de remitir las cargas Por el ferrocarril hasta Aguada Cecilio.

Consignatario Director de la escuela Nº 126 de Aguada Cecilio

Itinerario gráfico del camino, desde la estación del ferrocarril o puerto más próximo, hasta la escuela, en escala

ESCALA: Cada lado de un cuadrado es igual ..... metro

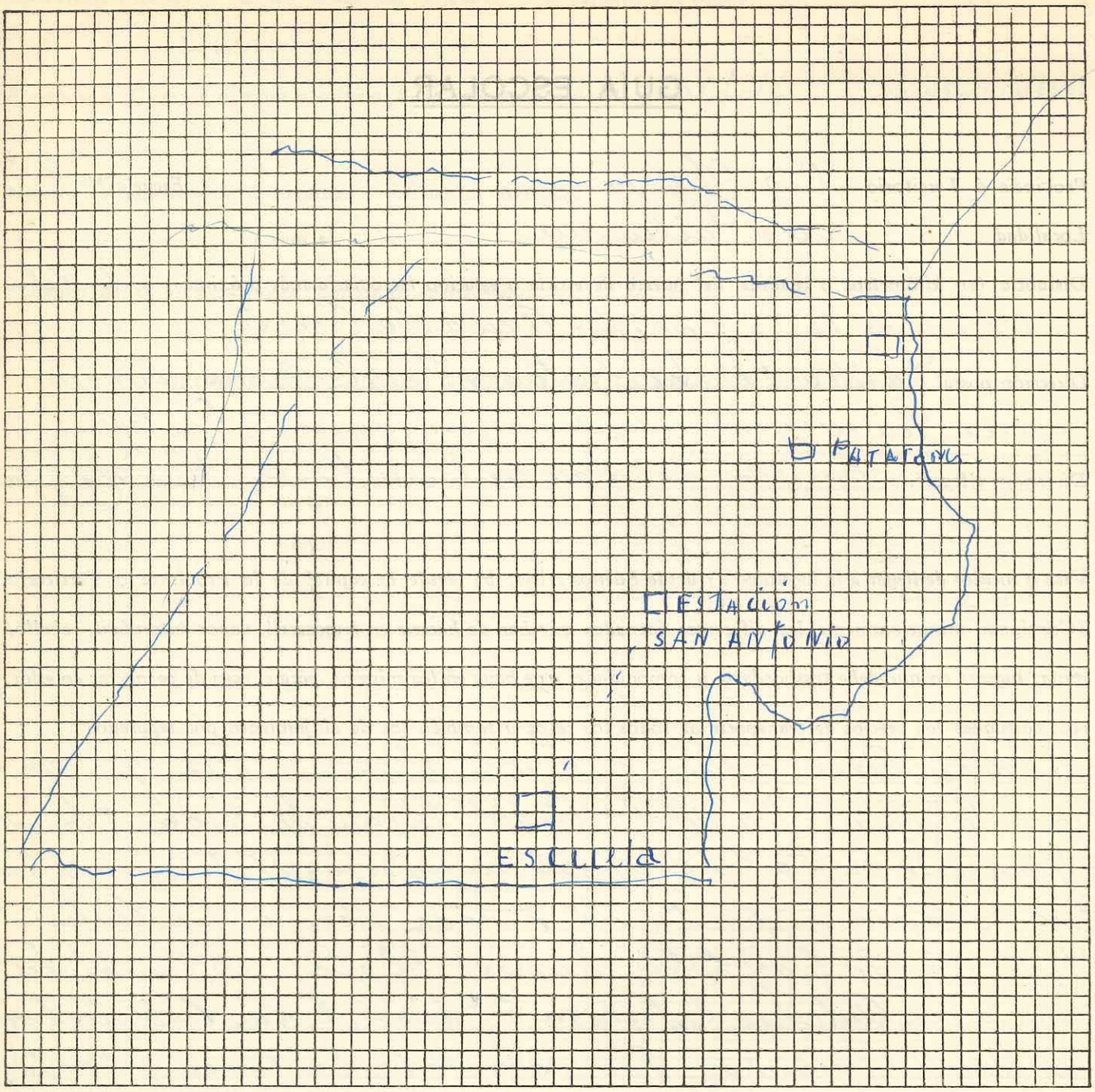

EDIFICIO DE LA ESCUELA

Número de aulas 2

¿Hay comedor instalado? no *¿Hay dónde instalarlo?* no

¿Hay cocina? no *¿Hay dónde instalarla?* si

¿Tiene baños? no *¿Hay dónde instalarlos?* Si

Propietario del edificio C. Domingo Ceballos.

Alquiler mensual $ 25 ºº

Fecha de iniciación y vencimiento del contrato Hay un expediente en trámite sobre la venta del local

Población escolar del lugar

varones 3 a 5 años	20	*6 a 14 años*	25
mujeres 3 a 5 ,,	25	*6 a 14 ,,*	25

Estado general de nutrición de los alumnos Mala - la zona se compone de elemento muy pobre.

Vestuario que debe proveerse (camisetas, pantalones, faldas, medias, zapatos, guardapolvos) equipos completos de ropa de lana

Enfermedades endémicas de la zona —

Enfermedades más comunes en los niños Gripe granos enfermedad de los ojos

¿Tiene botiquín la escuela? no Remedios más comunmente necesarios desinfectantes algodon gasa purgantes (aceite ricino

DESCRIPCION DE LA LOCALIDAD

Ubicación (sobre mar, río, arroyo, sierras, altura sobre el nivel del mar, etc., distancia de la vía férrea) La escuela esta situada al pie de la serrania y a la margen del arroyo Sierra Pailman. dista 12 kms. de la estacion Agua da Cecilo pero de nada sirve por falta de vehiculos que lleguen a esa

Clima, temperatura máxima y mínima El Clima en verano es uso portable, los vientos son fuertes, en invierno es frio.

Tipo general de edificación (Casa de material, casillas, y construcciones de madera, cinc, ranchería, construcción de adobe, paja) Adobe ranchos sucios

Condiciones de salubridad de la vivienda Muy poco de higiene se ocupan los pobladores

Agua. (De donde se obtiene el agua potable, calidad y otros detalles) - del arroyo para riego y hay un pozo para consumo.

Alimentación (Determinar cuál o cuáles son los elementos predominantes para la alimentación. Si es de vaca, oveja, etc. Si hay verduras. Si no las hay por qué causas) La alimentacion carne de oveja La verdura es escasa los pobladores no se dedican

Situación económica general de los pobladores Muy mala

¿Hay médico? no A qué distancia está el más cercano 122 kms.

¿Hay farmacia? no A qué distancia está la más cercana 122 " "

¿Hay policía? sin (destacamento ¿Hay hotel, fonda o casa de pensión? no

¿Hay oficina de Correos? No ¿Cuál es la más próxima? 122 kms

¿Hay telégrafo? No ¿Cuál es la oficina más próxima? 122. Kms

OCUPACION GENERAL DE LOS POBLADORES.

Ganadería: Especies de ganado; industrias derivadas; si se exporta y a dónde En muy poca escala se dedican a la cría de ganado lanar.

Agricultura: Clase de siembra o cultivo. Si se exporta y a dónde En poca escala la viña

Minería: productos que se explotan - Industrias derivadas a 10 kilometros hay una mina de cal. llevan en cálidad al Ingenio de Conesa (R. Negro)

Nacionalidad de los pobladores (porcentaje aproximado) 80% son Chilenos - (Indígenas.

CROQUIS DEL EDIFICIO OCUPADO POR LA ESCUELA EN ESCALA



ESCALA: Cada lado de un cuadrado es igual..... metro

Edelmira M. de Ceballos
Directora

Fórm. 4662

República Argentina
Ministerio de Justicia e Instrucción Pública
CONSEJO NACIONAL DE EDUCACION

ESCUELA Nº 70 RIO NEGRO

GUÍA ESCOLAR

Provincia ó Territorio Rio Negro *Escuela Nº* 70

Localidad Gral Enrique Godoy

Distancia (en kilómetros o cuadras, del puerto de escala o estación ferroviaria más próxima). Cuatrocientos a quinientos metros.

Dirección postal Gral Enrique Godoy

Dirección telegráfica Villa Regina .Distancia 8 km

Vías y medios de llegar a la localidad a) desde Buenos Aires, b) desde la capital de la Provincia o Territorio (Consignar minuciosamente las diferentes jornadas que han de hacerse en ferrocarril, vapor automóvil, caballo, mula; lugares en que debe trasbordarse y comodidades que haya en los mismos, para el caso de pernoctar en ellos, etc., consignar los precios de transporte de todos los casos y también los de alojamiento por separado)

Desde Buenos Aires.Se sale de Plaza Constitución F.CS,en viaje directo empleando en el recorrido 26 horas.1113 kms.Precio del boleto $ 48.05- Desde Viedma,con escala en Bahia Blanca,para continuar al día siguiente- con destino a ésta,con diez y nueve horas de recorrido.Precio del boleto- $ 34.10 En ambas localidades,existen comodidades para hospedarse y a precios módicos de tres a siete pesos diarios,Hoteles,restaurant,etc.

Epoca del año en que es más conveniente viajar, con indicación de las causas En toda época

Vías, medios y formas de remitir las cargas Por carga F.C.S

Consignatario Director de la Escuela.Sr.Domingo Pérsico

Itinerario gráfico del camino, desde la estación del ferrocarril o puerto más próximo, hasta la escuela, en escala

ESCALA: Cada lado de un cuadrado es igual..... metro



EDIFICIO DE LA ESCUELA

Número de aulas 3

¿Hay comedor instalado? No *¿Hay dónde instalarlo?* No

¿Hay cocina? No *¿Hay dónde instalarla?* No

¿Tiene baños? No *¿Hay dónde instalarlos?* No

Propietario del edificio Dr. Julio Rey Pastor

Alquiler mensual $ 120

Fecha de iniciación y vencimiento del contrato Primero de Enero de 1940.

Población escolar del lugar

varones 3 a 5 años	37	*6 a 14 años*	50
mujeres 3 a 5 ,,	40	*6 a 14 ,,*	52

Estado general de nutrición de los alumnos Bueno

Vestuario que debe proveerse (camisetas, pantalones, faldas, medias, zapatos, guardapolvos) Pantalones Faldas,medias,zapatos,y guardaplovos.

Enfermedades endémicas de la zona Difteria ,Tifoidea

Enfermedades más comunes en los niños Granos y Difteria

¿Tiene botiquín la escuela? No *Remedios más comunmente necesarios* Pomada para granos,alcohol,agua oxigenada,algodón,venda.etc

DESCRIPCION DE LA LOCALIDAD

Ubicación (sobre mar, río, arroyo, sierras, altura sobre el nivel del mar, etc., distancia de la vía férrea) A la margen izquierda del Rio Negro.5 kms.A una altura sobre el nivel - mar de 208.42 ms.Sobre linea férrea .

Clima, temperatura máxima y mínima

Tipo general de edificación (Casa de material, casillas, y construcciones de madera, cinc, ranchería, construcción de adobe, paja) Material cocido.Edificación moderna

Condiciones de salubridad de la vivienda Buena

Agua. (De donde se obtiene el agua potable, calidad y otros detalles) De canales durantes los meses de Septiembre a Mayo,de este a Agosto,pozos semisurgentes (Agua mala)

Alimentación (Determinar cuál o cuáles son los elementos predominantes para la alimentación. Si es de vaca, oveja, etc. Si hay verduras. Si no las hay por qué causas) Carne de distintas clases,oveja,vaca cerdos,aves,etc.Verduras de todas clases.

Situación económica general de los pobladores Buena a excepción de algunos,que por negligencia se ven en condiciones poco favorable.

¿Hay médico? No *A qué distancia está el más cercano* a 8 kms.

¿Hay farmacia? No *A qué distancia está la más cercana* a 8 kms

¿Hay policía? Si *¿Hay hotel, fonda o casa de pensión?* No

¿Hay oficina de Correos? Sí *¿Cuál es la más próxima?* Estafeta

¿Hay telégrafo? No *¿Cuál es la oficina más próxima?* Villa Regina a 8 kms

OCUPACION GENERAL DE LOS POBLADORES.

Ganadería: Especies de ganado; industrias derivadas; si se exporta y a dónde .....

Agricultura: Clase de siembra o cultivo. Si se exporta y a dónde Alfalfa, Papa, Tomates. La frutifi cultura tiene mayor desarrollo, se exporta al Brasil, Inglaterra, Suiza

Minería: productos que se explotan - Industrias derivadas Yeso, cal, alabastro

Nacionalidad de los pobladores (porcentaje aproximado) Español la población adulta en un 80 %. La escolar Argentina en un 100 %

CROQUIS DEL EDIFICIO OCUPADO POR LA ESCUELA EN ESCALA

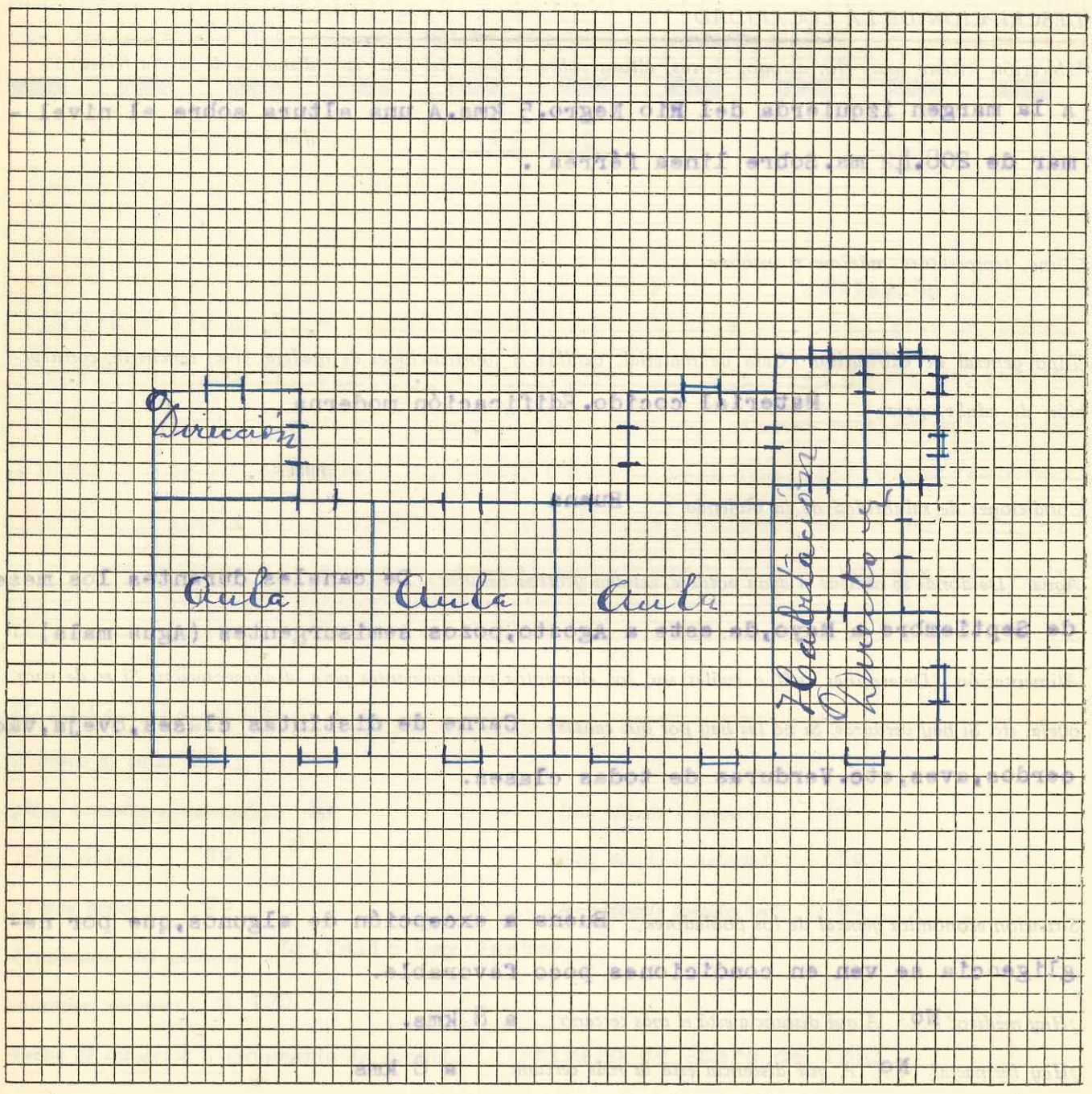

ESCALA: Cada lado de un cuadrado es igual... 1/2 ... metro

República Argentina
Ministerio de Justicia e Instrucción Pública
CONSEJO NACIONAL DE EDUCACION

GUÍA ESCOLAR

Provincia ó Territorio Río Negro *Escuela Nº* 71

Localidad San Carlos de Bariloche

Distancia (en kilómetros o cuadras, del puerto de escala o estación ferroviaria más próxima). 1 1/2 Km.

Dirección postal San Carlos de Bariloche

Dirección telegráfica San Carlos de Bariloche -

Vías y medios de llegar a la localidad a) desde Buenos Aires, b) desde la capital de la Provincia o Territorio (Consignar minuciosamente las diferentes jornadas que han de hacerse en ferrocarril, vapor automóvil, caballo, mula; lugares en que debe trasbordarse y comodidades que haya en los mismos, para el caso de pernoctar en ellos, etc., consignar los precios de transporte de todos los casos y también los de alojamiento por separado) Directamente de Buenos Aires a Bariloche por ferro Carril - En igual forma de Viedma (capital Territorio) Parage de 1ª con cama $123.60. Parage Turismo $135 ida y vuelta sin cama - De Viedma $66. De la estación al centro de la población, en automovil $1 por persona - Por avión $ 310.04 ida y vuelta

Alojamiento: hay varios hoteles, fondas, casas de pensión desde $25 a $5 diarios por persona -

Epoca del año en que es más conveniente viajar, con indicación de las causas Puede efectuarse el viaje en automovil durante los meses de verano. Epoca del año que conviene viajar a esta.

Vías, medios y formas de remitir las cargas Directamente por ferrocarril desde Buenos Aires - En vapor a San Antonio, desde esa localidad a Bariloche por F.C. Estado.

Consignatario Dirección Esc Nº 71

Itinerario gráfico del camino, desde la estación del ferrocarril o puerto más próximo, hasta la escuela, en escala

ESCALA: Cada lado de un cuadrado es igual..... metro

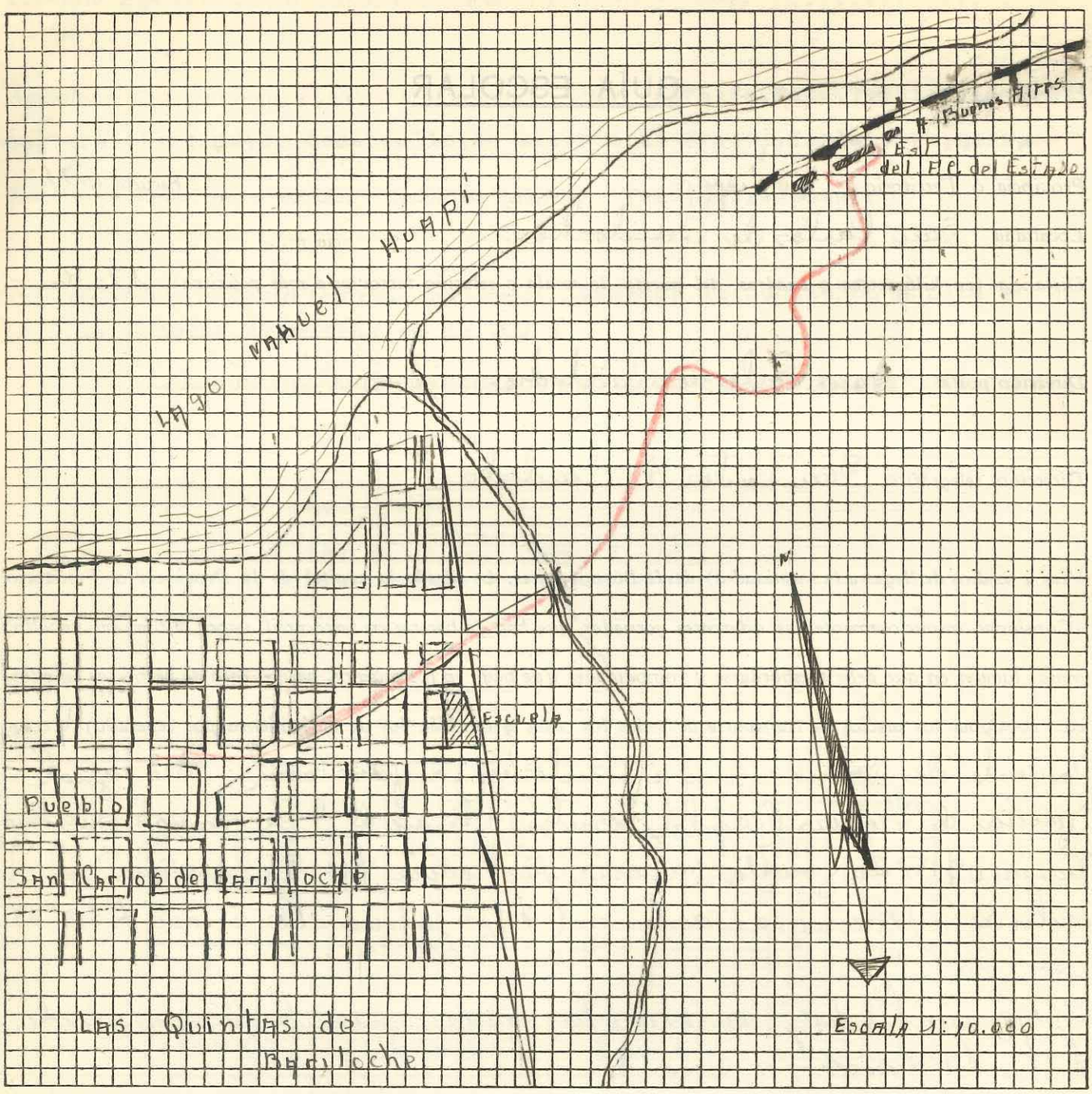

EDIFICIO DE LA ESCUELA

Número de aulas dos

¿Hay comedor instalado? no *¿Hay dónde instalarlo?* —

¿Hay cocina? si *¿Hay dónde instalarla?* —

¿Tiene baños? no *¿Hay dónde instalarlos?* —

Propietario del edificio Julio Comezaña

Alquiler mensual $ 80

Fecha de iniciación y vencimiento del contrato Venció en enero del corriente año.

Población escolar del lugar

varones 3 a 5 años	20	*6 a 14 años*	97
mujeres 3 a 5 „	25	*6 a 14 „*	86

Estado general de nutrición de los alumnos La mayoría procede de lugares indigentes; su estado de nutrición es deficiente.

Vestuario que debe proveerse (camisetas, pantalones, faldas, medias, zapatos, guardapolvos) Debe proveerse de cada una de estas prendas y calzado.

Enfermedades endémicas de la zona Sarna, tos, ronquera, amigdalitis, colitis

Enfermedades más comunes en los niños las enumeradas anteriormente.

¿Tiene botiquín la escuela? si *Remedios más comunmente necesarios* Desinfectante, algodón, tela adhesiva, pomada mercurial

DESCRIPCION DE LA LOCALIDAD

Ubicación (sobre mar, río, arroyo, sierras, altura sobre el nivel del mar, etc., distancia de la vía férrea) Encuentrase situada en la margen Sud del lago Nahuel Huapi. Su ubicación es precisamente en la linea divisoria, entre la Patagonia estril y la región boscosa de la cordillera. Está a una altura de 780 mts.

Clima, temperatura máxima y mínima

frio, 22 y 7.6 bajo cero respectivamente.

Tipo general de edificación (Casa de material, casillas, y construcciones de madera, cinc, ranchería, construcción de adobe, paja) Tipo Chalet. Construidas en madera, piedra y material.

Condiciones de salubridad de la vivienda Malsanas, por su redacción y falta de ventilación

Agua. (De donde se obtiene el agua potable, calidad y otros detalles) Del lago, corriente y pozos a tres metros de profundidad.

Alimentación (Determinar cuál o cuáles son los elementos predominantes para la alimentación. Si es de vaca, oveja, etc. Si hay verduras. Si no las hay por qué causas) Carne de vaca y oveja - Falta de verduras.

Situación económica general de los pobladores Precaria

¿Hay médico? si *A qué distancia está el más cercano* 1 Km

¿Hay farmacia? si *A qué distancia está la más cercana* 1 Km

¿Hay policía? si *¿Hay hotel, fonda o casa de pensión?* si

¿Hay oficina de Correos? si *¿Cuál es la más próxima?* la del pueblo.

¿Hay telégrafo? si *¿Cuál es la oficina más próxima?* la del pueblo.

OCUPACION GENERAL DE LOS POBLADORES.

Ganadería: Especies de ganado; industrias derivadas; si se exporta y a dónde Vacuno en poca escala, lanar por excelencia

Agricultura: Clase de siembra o cultivo. Si se exporta y a dónde Una fuente de suma importancia, la explotación de madera, muy apreciada en la construcc

Minería: productos que se explotan - Industrias derivadas —

Nacionalidad de los pobladores (porcentaje aproximado) argentinos chilenos 80 %, suizos, alemanes, españoles, italianos etc en menor escala.

CROQUIS DEL EDIFICIO OCUPADO POR LA ESCUELA EN ESCALA

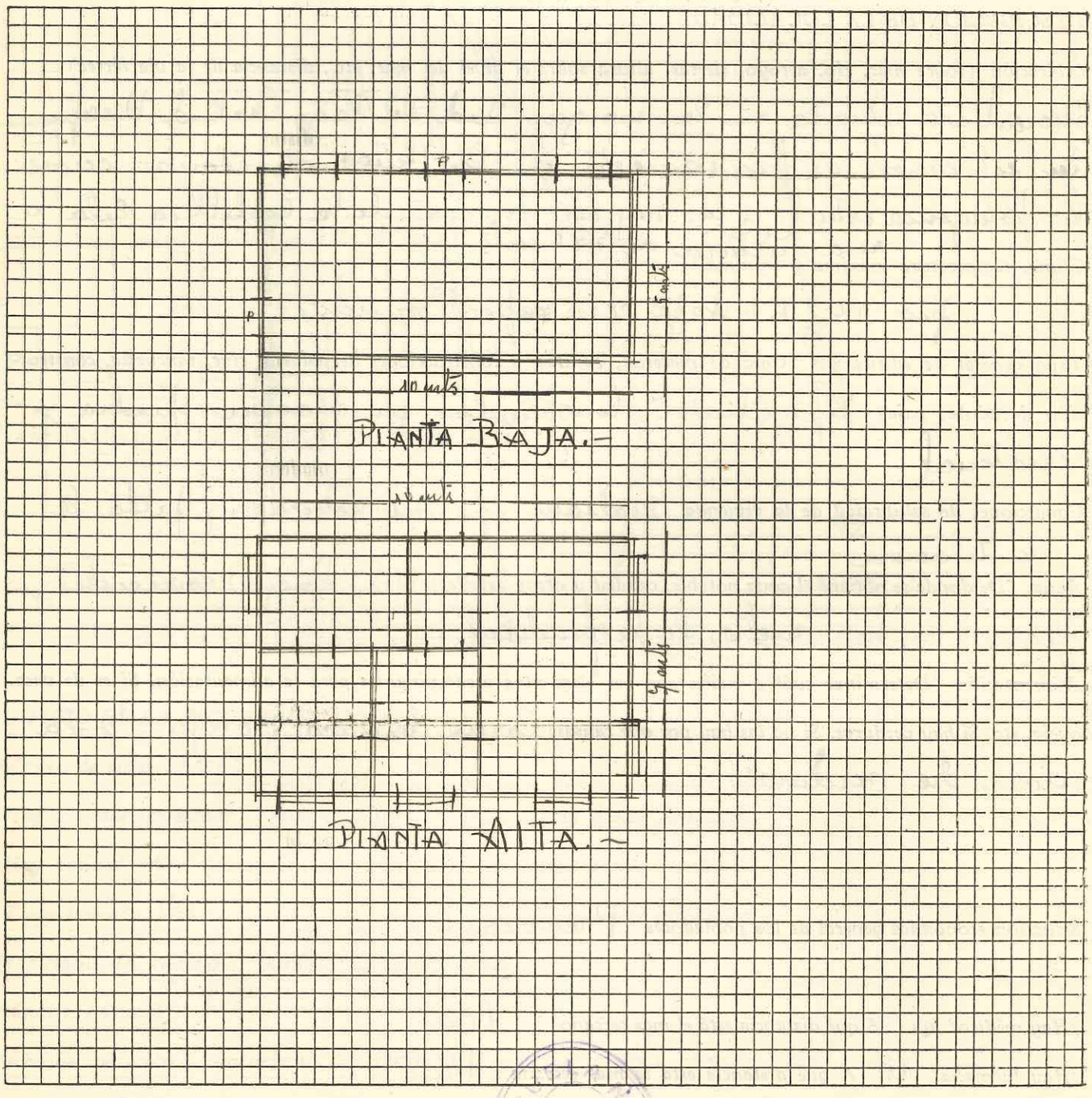

ESCALA: Cada lado de un cuadrado es igual..... 1/2..... metro

República Argentina
Ministerio de Justicia e Instrucción Pública
CONSEJO NACIONAL DE EDUCACION

GUÍA ESCOLAR

Provincia ó Territorio RIO NEGRO.- *Escuela Nº* 72.-

Localidad CAÑADON CHILENO.-

Distancia (en kilómetros o cuadras, del puerto de escala o estación ferroviaria más próxima). 39 Kilómetros de la Estación Comallo-Ferrocarril de Estado.-

Dirección postal Cañadón Chileno-Comallo-Rio Negro.-

Dirección telegráfica Escuela Nº 72-Comallo-Rio Negro.-

Vías y medios de llegar a la localidad a) desde Buenos Aires, b) desde la capital de la Provincia o Territorio (Consignar minuciosamente las diferentes jornadas que han de hacerse en ferrocarril, vapor automóvil, caballo, mula; lugares en que debe trasbordarse y comodidades que haya en los mismos, para el caso de pernoctar en ellos, etc., consignar los precios de transporte de todos los casos y también los de alojamiento por separado) a)Ferrocarril del Sud (P.Constitución a Patagones)Ferrocarril del Estado (Patagones a Comallo)-36 horas de viaje.Precio del pasaje $ 96.05 con cama-De Comallo a Cañadón Chileno en automóvil-1 hora-Precio $ 10.00.- b)Ferrocarril del Estado (De Viedma a Comallo) 18 horas-Precio del pasaje $ 51.35-De Comallo a Cañadón Chileno en automóvil-1 hora-Precio $ 10.00.-

Epoca del año en que es más conveniente viajar, con indicación de las causas De Octubre a Abril,por buen estado de los caminos.-

Vías, medios y formas de remitir las cargas F.C.Estado-Estación Comallo-Rio Negro,consignadas al Director de la Escuela Nº 73.-

Consignatario Director de la Escuela Nº 73 de Comallo.-

Itinerario gráfico del camino, desde la estación del ferrocarril o puerto más próximo, hasta la escuela, en escala

ESCALA: Cada lado de un cuadrado es igual a 1.000 metros.

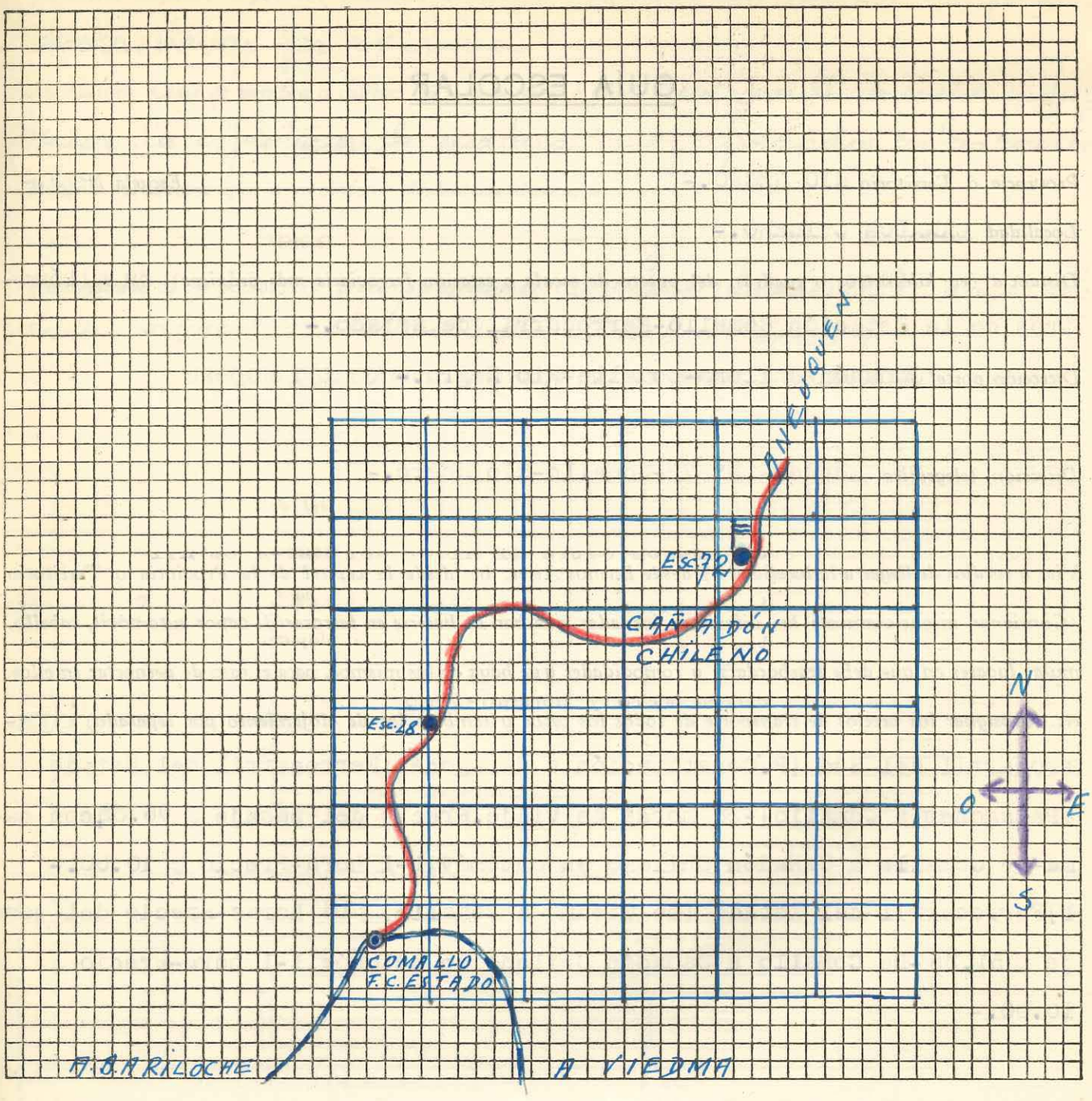

EDIFICIO DE LA ESCUELA

Número de aulas Una.-

¿Hay comedor instalado? No *¿Hay dónde instalarlo?* Sí.-

¿Hay cocina? Sí.- *¿Hay dónde instalarla?* --

¿Tiene baños? No.- *¿Hay dónde instalarlos?* Sí.-

Propietario del edificio Señor Felipe Beledo Carro.-

Alquiler mensual $ 25.00.-

Fecha de iniciación y vencimiento del contrato 1º de diciembre de 1937 al 1º de diciembre de 1939, con prórroga de dos años.-

Población escolar del lugar

varones 3 a 5 años	12	*6 a 14 años*	25
mujeres 3 a 5 ,,	7	*6 a 14 ,,*	19

Estado general de nutrición de los alumnos Regular.-

Vestuario que debe proveerse (camisetas, pantalones, faldas, medias, zapatos, guardapolvos) 52 equipos-32 de varón y 20 de mujer.-

Enfermedades endémicas de la zona ----------

Enfermedades más comunes en los niños Infecciosas cutaneas-Grippe-

¿Tiene botiquín la escuela? No *Remedios más comunmente necesarios* De desinfección-laxantes-tónicos.-

DESCRIPCION DE LA LOCALIDAD

Ubicación (sobre mar, río, arroyo, sierras, altura sobre el nivel del mar, etc., distancia de la vía férrea) Entre sierras-A 1.200 metros sobre el nivel del mar-A 39 Kilómetros de la vía férrea-La escuela está situada sobre el camino que une San Carlos de Bariloche con Neuquén.-

Clima, temperatura máxima y mínima Frío y húmedo-Temperatura máxima 26°-Temperatura mínima 12° bajo cero.-

Tipo general de edificación (Casa de material, casillas, y construcciones de madera, cinc, ranchería, construcción de adobe, paja) Construcciones de adobe,paja,chapas de cinc-Rancherias.-

Condiciones de salubridad de la vivienda Málsanas y húmedas.-Poca ventilación y pequeñas.-

Agua. (De donde se obtiene el agua potable, calidad y otros detalles) Subterranea y de manantiales-Límpida,transparente y agradable.-

Alimentación (Determinar cuál o cuáles son los elementos predominantes para la alimentación. Si es de vaca, oveja, etc. Si hay verduras. Si no las hay por qué causas) A base de carne de oveja-Escasea la verdura por el clima poco propicio.-

Situación económica general de los pobladores Precaria,por tratarse de una zona muy pobre.-

¿Hay médico? No. *A qué distancia está el más cercano* 39 Kilometrso.-

¿Hay farmacia? No *A qué distancia está la más cercana* 39 Kilometrso.-

¿Hay policía? Sí-Destacamento.- *¿Hay hotel, fonda o casa de pensión?* No.-

¿Hay oficina de Correos? No *¿Cuál es la más próxima?* Comallo.-

¿Hay telégrafo? No *¿Cuál es la oficina más próxima?* Estación del F.C.Estado en Comallo.-

OCUPACION GENERAL DE LOS POBLADORES.

Ganadería: Especies de ganado; industrias derivadas; si se exporta y a dónde Cuidado del ganado ovino-vacuno-caprino.-

Agricultura: Clase de siembra o cultivo. Si se exporta y a dónde No.-

Minería: productos que se explotan - Industrias derivadas No.-

Nacionalidad de los pobladores (porcentaje aproximado) Argentinos 75 %-Chilenos 20 %-Otras 5%.-

CROQUIS DEL EDIFICIO OCUPADO POR LA ESCUELA EN ESCALA

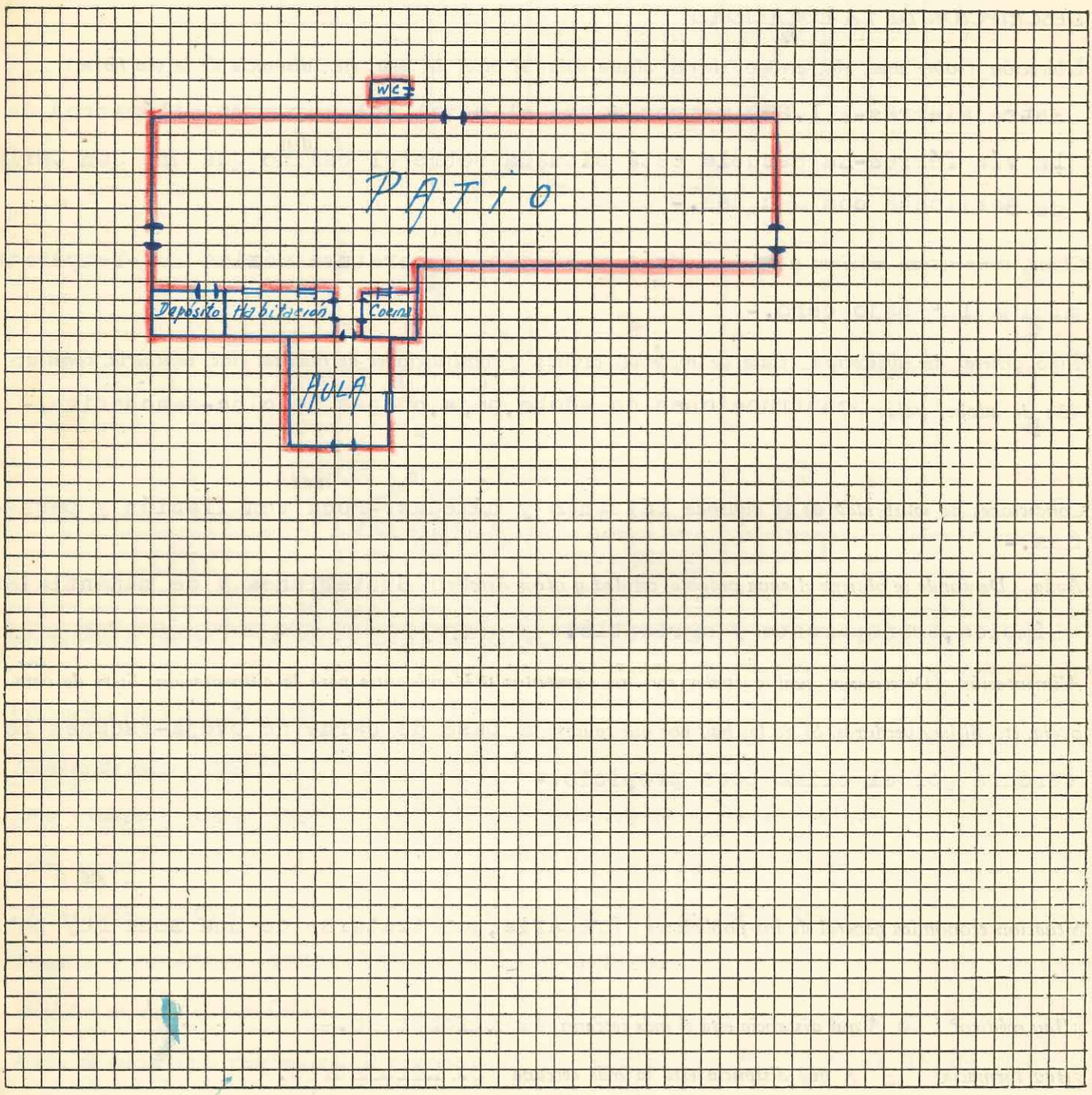

ESCALA: Cada lado de un cuadrado es igual..... 1..... metro

República Argentina
Ministerio de Justicia e Instrucción Pública
CONSEJO NACIONAL DE EDUCACION

GUÍA ESCOLAR

Provincia ó Territorio Río Negro.- *Escuela Nº* 73.-

Localidad Comallo.-

Distancia (en kilómetros o cuadras, del puerto de escala o estación ferroviaria más próxima). 160 m.desde la Estación del F.C.del Estado.-

Dirección postal Comallo(Río Negro),F/C/E/.-

Dirección telegráfica Comallo(Río Negro).-

Vías y medios de llegar a la localidad a) desde Buenos Aires, b) desde la capital de la Provincia o Territorio (Consignar minuciosamente las diferentes jornadas que han de hacerse en ferrocarril, vapor automóvil, caballo, mula; lugares en que debe trasbordarse y comodidades que haya en los mismos, para el caso de pernoctar en ellos, etc., consignar los precios de transporte de todos los casos y también los de alojamiento por separado)

Desde Buenos Aires,por vía marítima hasta el puerto de San Antonio Oeste (R.N.),de donde se continúa el viaje por líneas del F.C.E..-Desde Buenos Aires por la línea del F.C.S. hasta Patagones(Prov.Buenos Aires),continuando por la del Estado.-Puede tambien efectuarse el viaje por el F.C.S. hasta Neuquén,de ahí se prosigue el viaje en el auto-correo.que hace el recorrido semanal.-Partiendo de Viedma,por la línea del Estado.-En todos los puntos hay comodidades para alojamiento.-

Epoca del año en que es más conveniente viajar, con indicación de las causas En cualquier época del año.-

Vías, medios y formas de remitir las cargas Por vapor hasta San Antonio Oeste,consignando las cargas a la "Compañía Comercial","S.A.Podestá","San Martín",Peirano / Hnos".-De esta localidad se remiten por línea del Estado.-Pueden enviarse directamente desde Buenos Aires.-

Consignatario Director Escuela Nº73.-

Itinerario gráfico del camino, desde la estación del ferrocarril o puerto más próximo, hasta la escuela, en escala

ESCALA: Cada lado de un cuadrado es igual..... metro



EDIFICIO DE LA ESCUELA

Número de aulas 4.-

¿Hay comedor instalado? Si.- *¿Hay dónde instalarlo?* -----

¿Hay cocina? Sí.- *¿Hay dónde instalarla?* ------

¿Tiene baños? No.- *¿Hay dónde instalarlos?* No.-

Propietario del edificio Elías Rached.-

Alquiler mensual $100.00.-

Fecha de iniciación y vencimiento del contrato del 1º/1/940 al 31/12/944.-

Población escolar del lugar

varones 3 a 5 años	15	*6 a 14 años*	59
mujeres 3 a 5 ,,	12	*6 a 14 ,,*	44

Estado general de nutrición de los alumnos Bueno.-

Vestuario que debe proveerse (camisetas, pantalones, faldas, medias, zapatos, guardapolvos) Todo lo que se indica en la enumeración.-

Enfermedades endémicas de la zona ---

Enfermedades más comunes en los niños Tos, erupciones cutáneas.-

¿Tiene botiquín la escuela? Sí.- *Remedios más comunmente necesarios* Purgantes, alcohol, iodo.-

DESCRIPCION DE LA LOCALIDAD

Ubicación (sobre mar, río, arroyo, sierras, altura sobre el nivel del mar, etc., distancia de la vía férrea) Ubicada sobre la margen derecha del arroyo del mismo nombre, departamento Pilcaniyén; rumbo S.O.-Población rodeada de mesetas de poca altura.-Está a 782.06 m. sobre el nivel del mar.-Dista 1634 km. de la Capital Federal y 713 de la del Territorio.-A 140 m. de la línea férrea.-

Clima, temperatura máxima y mínima Clima frío, seco y sano.-Temperatura en invierno: 14º bajo cero.-En veranö: a5º sobre cero.-

Tipo general de edificación (Casa de material, casillas, y construcciones de madera, cinc, ranchería, construcción de adobe, paja) Construcción predominante: ladrillo y zinc.-

Condiciones de salubridad de la vivienda Malsana, edificación deficiente.-

Agua. (De donde se obtiene el agua potable, calidad y otros detalles) Por medio de bombas.-Se utiliza la del arroyo.-

Alimentación (Determinar cuál o cuáles son los elementos predominantes para la alimentación. Si es de vaca, oveja, etc. Si hay verduras. Si no las hay por qué causas) Carne de oveja.-La de vaca se consume en poca cantidad y no diariamente. Este ganado es escaso.-Las verduras se traen de Viedma o Patagones.-En esta localidad no se pueden cultivar por el frío y la falta de agua corriente.-

Situación económica general de los pobladores Mala.-

¿Hay médico? Sí.- *A qué distancia está el más cercano* A 40 metros.-

¿Hay farmacia? Sí.- *A qué distancia está la más cercana* A 40 metros.-

¿Hay policía? Sí.- *¿Hay hotel, fonda o casa de pensión?* Hotel y fondas

¿Hay oficina de Correos? Sí.- *¿Cuál es la más próxima?* La que funciona en la localidad

¿Hay telégrafo? Sí.- *¿Cuál es la oficina más próxima?* Pilcaniyén.-

OCUPACION GENERAL DE LOS POBLADORES.

Ganadería: Especies de ganado; industrias derivadas; si se exporta y a dónde Ganados ovino y caprino.-No hay industrias.-Se exportan lanas,cueros y pieles.con destino Buenos Aires.-

Agricultura: Clase de siembra o cultivo. Si se exporta y a dónde Trigo,alfalfa,papas.-Se exportan a Ingeniero Jacobacci,San Carlos de Bariloche.-

Minería: productos que se explotan - Industrias derivadas No hay.-

Nacionalidad de los pobladores (porcentaje aproximado) Argentina,siria,española,italiana, chilena,rusa,alemana.-

CROQUIS DEL EDIFICIO OCUPADO POR LA ESCUELA EN ESCALA

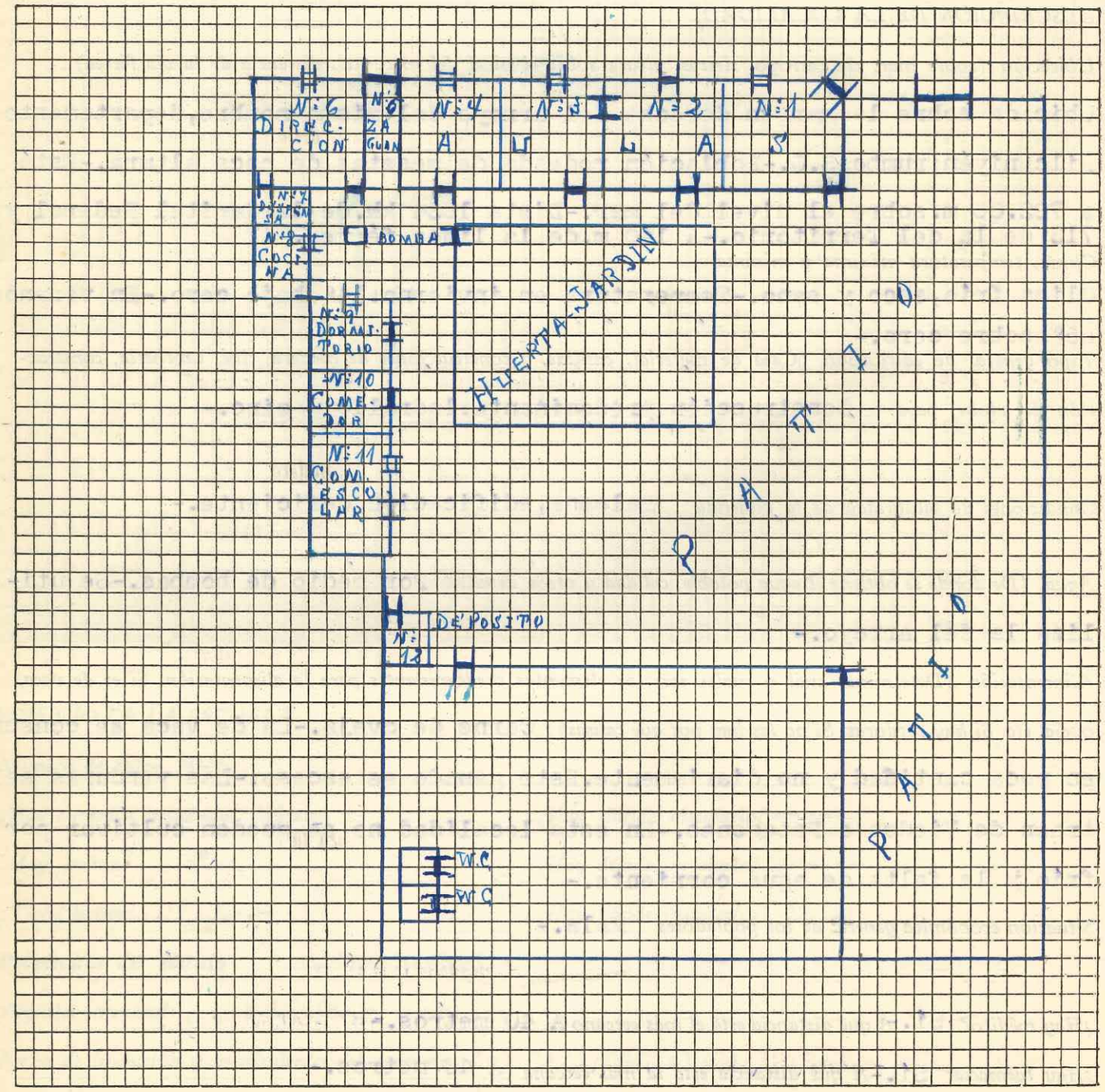

ESCALA: Cada lado de un cuadrado es igual..... metro

Fórm. 4862.

República Argentina
Ministerio de Justicia e Instrucción Pública
CONSEJO NACIONAL DE EDUCACION

GUÍA ESCOLAR

Provincia ó Territorio Río Negro *Escuela Nº* 74

Localidad Isla Chica (Colonia Choele Choel)

Distancia (en kilómetros o cuadras, del puerto de escala o estación ferroviaria más próxima). Veintitrés kilometros de la Estación Choele Choel F.C. Sud.

Dirección postal Lamarque - Río Negro -

Dirección telegráfica Lamarque - Río Negro

Vías y medios de llegar a la localidad a) desde Buenos Aires, b) desde la capital de la Provincia o Territorio (Consignar minuciosamente las diferentes jornadas que han de hacerse en ferrocarril, vapor automóvil, caballo, mula; lugares en que debe trasbordarse y comodidades que haya en los mismos, para el caso de pernoctar en ellos, etc., consignar los precios de transporte de todos los casos y también los de alojamiento por separado)

a) Desde Buenos Aires se emplea el F.C. Sud hasta la Estación Choele Choel en viaje directo de 22 horas. Precio del boleto con cama $48.=
Desde la Estación Choele Choel a la Escuela se hace el viaje en automóvil. Precio del mismo $15.=.- Para el caso necesario, puede pernoctarse en Choele Choel. Precio por cama $1.50.-
b) Desde Viedma se emplea el mismo ferrocarril vía Bahía Blanca.
Se puede hacer el viaje directo en automóvil, en ocho horas por camino longitudinal que cruza a lo largo del valle del Río Negro. Precio del viaje en automóvil $150.= m/nal.

Epoca del año en que es más conveniente viajar, con indicación de las causas Se puede viajar durante todo el año. En el invierno puede haber dificultades por crecientes del Río Negro.

Vías, medios y formas de remitir las cargas F.C. Sud desde Estación Sola a Estación Choele Choel. - Desde Estación Choele Choel a la Escuela se emplean camiones. Precio por tonelada, o fracción cuando la carga no pase de una tonelada $15.= m/nal.

Consignatario Director de la Escuela Nº 74 de Río Negro

Itinerario gráfico del camino, desde la estación del ferrocarril o puerto más próximo, hasta la escuela, en escala

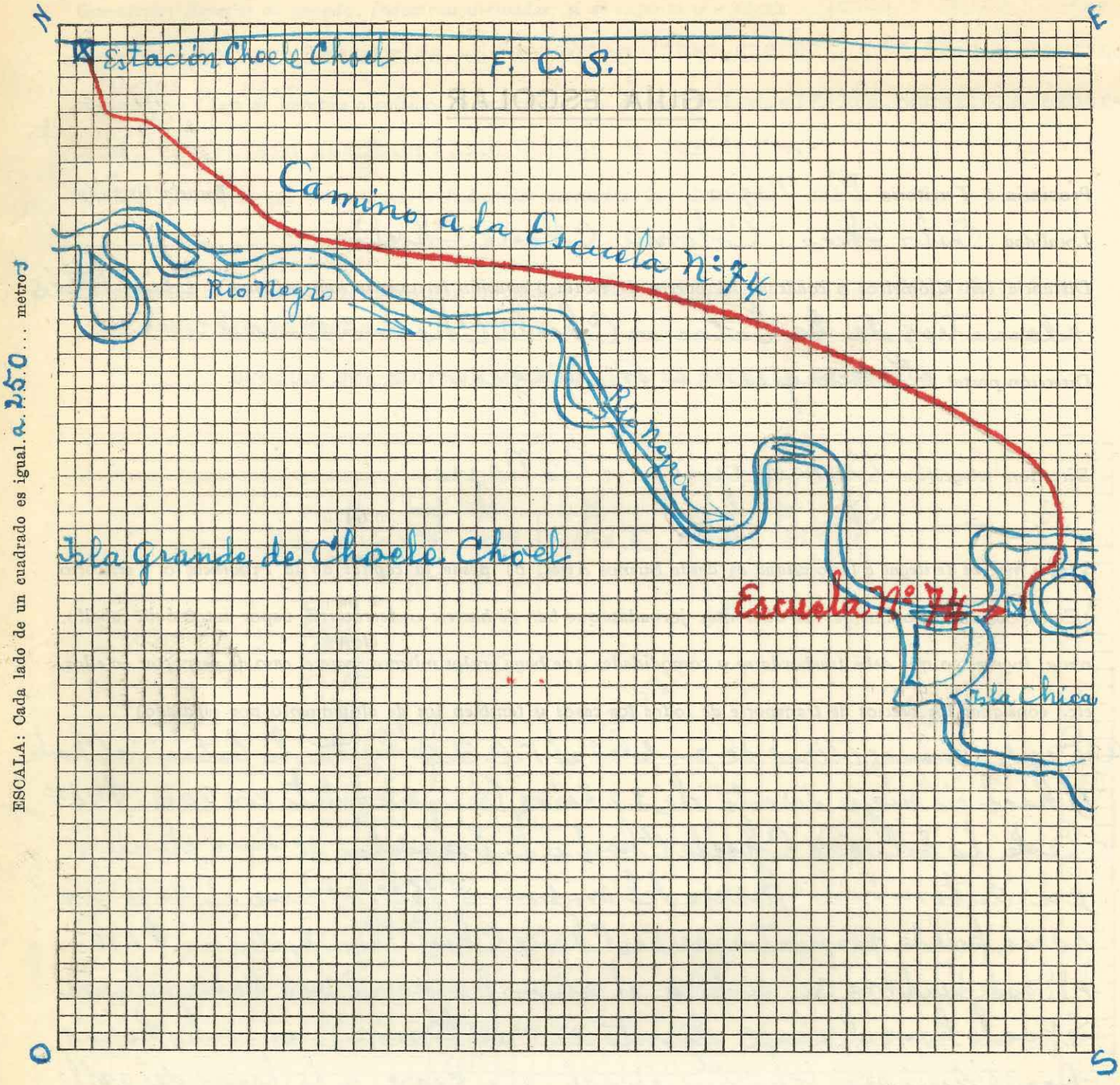

ESCALA: Cada lado de un cuadrado es igual a 250 metros

EDIFICIO DE LA ESCUELA

Número de aulas 1

¿Hay comedor instalado? no *¿Hay dónde instalarlo?* no

¿Hay cocina? Sí, del director *¿Hay dónde instalarla?* no

¿Tiene baños? Sí, del director *¿Hay dónde instalarlos?* no

Propietario del edificio Señor Pedro Hildemann

Alquiler mensual $30.- m/n

Fecha de iniciación y vencimiento del contrato 1° de abril de 1941 al 31 de marzo de 1943 pudiendo el Consejo renovarlo por dos años.

Población escolar del lugar

varones 3 a 5 años	5	*6 a 14 años*	23
mujeres 3 a 5 ,,	8	*6 a 14 ,,*	11

Estado general de nutrición de los alumnos Buenos

Vestuario que debe proveerse (camisetas, pantalones, faldas, medias, zapatos, guardapolvos) Camisetas y tricotas de lana, faldas, medias, zapatos de cuero y guardapolvos.

Enfermedades endémicas de la zona Ninguna

Enfermedades más comunes en los niños Resfrios, grippe, granos.

¿Tiene botiquín la escuela? Sí *Remedios más comunmente necesarios* purgas, tintura de yodo, alcohol, agua oxigenada, analgésicos, dentifricos, ácido bórico.-

DESCRIPCION DE LA LOCALIDAD

Ubicación (sobre mar, río, arroyo, sierras, altura sobre el nivel del mar, etc., distancia de la vía férrea) La Isla Chica forma parte integrante de la Colonia Chocle Chocl y se halla separada de la Isla Grande del mismo nombre por un brazo del Río Negro que la forma. Altura sobre el mar 130 metros. Dista 20 kilómetros de la Estación Chocle Chocl F.C. Sud.

Clima, temperatura máxima y mínima Bueno.- Temperatura máxima en verano 42°; mínima 10°. En invierno, máxima 10°; mínima -15°.-

Tipo general de edificación (Casa de material, casillas, y construcciones de madera, cinc, ranchería, construcción de adobe, paja) Prevalece el rancho.- Hay solo tres construcciones en ladrillos. Para los techos se emplea en general el cinc.-

Condiciones de salubridad de la vivienda malas, desabrigados y antihigiénicas.

Agua. (De donde se obtiene el agua potable, calidad y otros detalles) El agua es de escalente calidad. Se la extrae del subsuelo, a cuatro metros de profundidad.-

Alimentación (Determinar cuál o cuáles son los elementos predominantes para la alimentación. Si es de vaca, oveja, etc. Si hay verduras. Si no las hay por qué causas) Predomina el consumo de carne de oveja, luego la de vaca, hay aves de corral, cerdos, etc. Hay verduras, aunque suelen escasear en ciertas épocas por desidia de los pobladores. Se produce frutas en gran cantidad y de Super Calidad. Hay miel.

Situación económica general de los pobladores Buena. Se dedican al cultivo de la alfalfa, viña y frutales, y a la crianza de ovejas, vacas, etc.

¿Hay médico? No *A qué distancia está el más cercano* 15 kilometros en Chocle Chocl

¿Hay farmacia? No *A qué distancia está la más cercana* 9 kilometros en Lamarque

¿Hay policía? No *¿Hay hotel, fonda o casa de pensión?* No

¿Hay oficina de Correos? No *¿Cuál es la más próxima?* Lamarque a 9 kms.

¿Hay telégrafo? No *¿Cuál es la oficina más próxima?* Lamarque a 9 kms.

OCUPACION GENERAL DE LOS POBLADORES.

Ganadería: Especies de ganado; industrias derivadas; si se exporta y a dónde Se crían ovejas, vacas, caballos, cerdos y aves de corral. Se produce miel. La lana y la miel se exporta a Bahía Blanca y Buenos Aires.

Agricultura: Clase de siembra o cultivo. Si se exporta y a dónde Se cultivan en gran escala la alfalfa y los frutales. La semilla de alfa y la fruta se exportan a Buenos Aires, Bahía Blanca y otras ciudades. No se explota ningún producto mineral, ni hay minas.

Minería: productos que se explotan - Industrias derivadas .....

Nacionalidad de los pobladores (porcentaje aproximado) Argentinos 70%; Italianos 10%; Españoles 10%; Varios

CROQUIS DEL EDIFICIO OCUPADO POR LA ESCUELA EN ESCALA

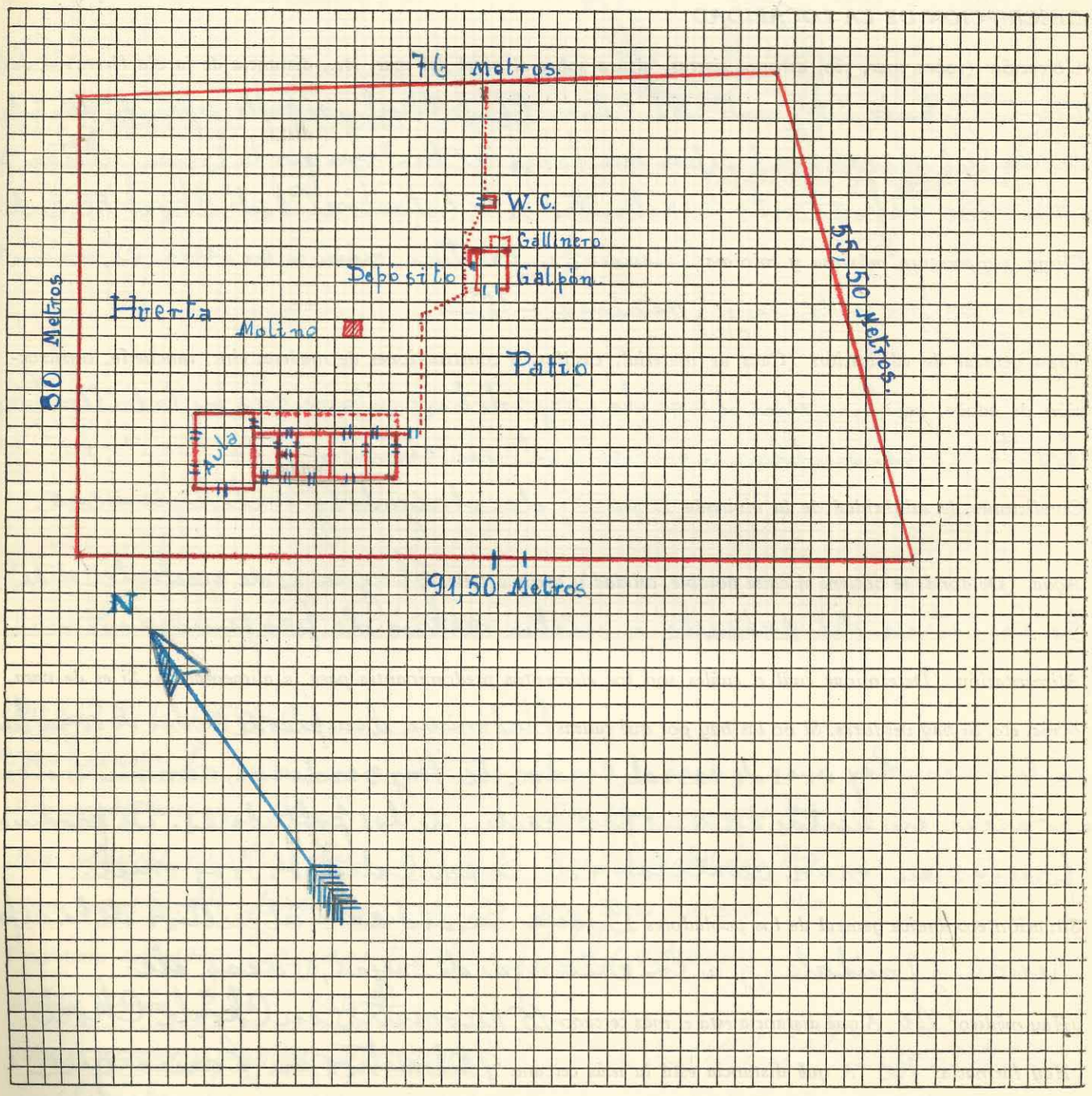

ESCALA: Cada lado de un cuadrado es igual a ... 2 ..... metros.

República Argentina
Ministerio de Justicia e Instrucción Pública
CONSEJO NACIONAL DE EDUCACION

GUÍA ESCOLAR

Provincia ó Territorio Río Negro *Escuela Nº* 75

Localidad Arroyo de los Berros

Distancia (en kilómetros o cuadras, del puerto de escala o estación ferroviaria más próxima) 150 Km.

Dirección postal Escuela Nº 75 - Arroyo de los Berros. Por San Antonio Oeste (Río Negro)

Dirección telegráfica Escuela Nº 75 - Arroyo de los Berros. Por San Antonio Oeste

Vías y medios de llegar a la localidad a) desde Buenos Aires, b) desde la capital de la Provincia o Territorio (Consignar minuciosamente las diferentes jornadas que han de hacerse en ferrocarril, vapor automóvil, caballo, mula; lugares en que debe trasbordarse y comodidades que haya en los mismos, para el caso de pernoctar en ellos, etc., consignar los precios de transporte de todos los casos y también los de alojamiento por separado)

a.) Estación Constitución F.C.S. transbordo en Retagues con F.C.E hasta San Antonio Oeste. Desde San Antonio Oeste hasta Arroyo de los Berros, transporte policial los días lunes, tarifa 6$; 50 Kg. de equipaje 5$.
b.) F.C.E. hasta San Antonio Oeste, y de allí a Arroyo de los Berros. En San Antonio Oeste hay hoteles, tarifa 4,50$ a 6$ diarios

Epoca del año en que es más conveniente viajar, con indicación de las causas Se puede viajar en cualquier época del.

Vías, medios y formas de remitir las cargas Hasta San Antonio Oeste por ferrocarril o vapor. Desde San Antonio Oeste a Arroyo de los Berros, transporte policial: carga máxima 50 Kg. $3,50. Cargas de más peso en camiones particulares a precios convencionales.

Consignatario San Martín y Leiva.

Itinerario gráfico del camino, desde la estación del ferrocarril o puerto más próximo, hasta la escuela, en escala

ESCALA: Cada lado de un cuadrado es igual 500..... metro



EDIFICIO DE LA ESCUELA

Número de aulas 2

¿Hay comedor instalado? no. (funciona en un aula) *¿Hay dónde instalarlo?* no

¿Hay cocina? Sí *¿Hay dónde instalarla?* ——

¿Tiene baños? no *¿Hay dónde instalarlos?* no

Propietario del edificio Consejo Nacional de Educación

Alquiler mensual ——

Fecha de iniciación y vencimiento del contrato ——

Población escolar del lugar

varones 3 a 5 años	11	*6 a 14 años*	33
mujeres 3 a 5 ,,	7	*6 a 14 ,,*	23

Estado general de nutrición de los alumnos De regular a mala

Vestuario que debe proveerse (camisetas, pantalones, faldas, medias, zapatos, guardapolvos) Camisetas, pantalones, faldas, medias, zapatos, guardapolvos.

Enfermedades endémicas de la zona Pediculosis, Sarna, Conjuntivitis.

Enfermedades más comunes en los niños Resfrios, anginas gripales, parotiditis.

¿Tiene botiquín la escuela? no *Remedios más comunmente necesarios* Tintura de yodo, alcohol, agua oxigenada, linimento de Sloan, pomada mercurial, geniol, laxantes, algodón, vendas gasas etc.

DESCRIPCION DE LA LOCALIDAD

Ubicación (sobre mar, río, arroyo, sierras, altura sobre el nivel del mar, etc., distancia de la vía férrea) Paraje situado en el Departamento Valcheta, Sección I-A - II a 150 Km. de la estación Ferroviaria San Antonio Oeste, grupo de 18 casas a ambos lados del Arroyo de los Berros a 100 m. sobre el nivel del mar. Panorama desolado, vegetación achaparrada.

Clima, temperatura máxima y mínima Clima benigno, temperatura normal de 0° a 34° Vientos frecuentes Lluvias escasas.

Tipo general de edificación (Casa de material, casillas, y construcciones de madera, cinc, ranchería, construcción de adobe, paja) Construcciones de adobes, pajas y rancherios.

Condiciones de salubridad de la vivienda En general antihigiénicos.

Agua. (De donde se obtiene el agua potable, calidad y otros detalles) Buena un poco salobre de acequia y pozos.

Alimentación (Determinar cuál o cuáles son los elementos predominantes para la alimentación. Si es de vaca, oveja, etc. Si hay verduras. Si no las hay por qué causas) Alimentación pobre: Carne de ganado lanar, cabrio, equino y rara vez vacuno. Frutas y verduras escasas. Se cultivan pequeñas parcelas con hortalizas

Situación económica general de los pobladores De regular a mala

¿Hay médico? no *A qué distancia está el más cercano* 150 Km.

¿Hay farmacia? no *A qué distancia está la más cercana* 150 Km.

¿Hay policía? Si *¿Hay hotel, fonda o casa de pensión?* no

¿Hay ~~oficina~~ estafeta de Correos? Si *¿Cuál es la más próxima?* ———

¿Hay telégrafo? no *¿Cuál es la oficina más próxima?* San Antonio Oeste, 150 Km.

OCUPACION GENERAL DE LOS POBLADORES.

Ganadería: Especies de ganado; industrias derivadas; si se exporta y a dónde Se ocupan de la ganadería ovina y cabría; poca bovina y equina. Lanas y cueros se venden en San Antonio

Agricultura: Clase de siembra o cultivo. Si se exporta y a dónde En total 5 Ha. cultivadas con hortalizas y alfalfa.

Minería: productos que se explotan - Industrias derivadas No hay

Nacionalidad de los pobladores (porcentaje aproximado) 80 % arg., 10 % chilenos, 8 % árabes y 2 % espa

CROQUIS DEL EDIFICIO OCUPADO POR LA ESCUELA EN ESCALA



ESCALA: Cada lado de un cuadrado es igual a 0,50 .... metro

Arroyo de los Berros, Junio 9 de 1941.

Luis Pardo Rojo
(Director)

ESCUELA N° 75 • RIO NEGRO •

República Argentina
Ministerio de Justicia e Instrucción Pública
CONSEJO NACIONAL DE EDUCACION

GUÍA ESCOLAR

Provincia ó Territorio Río Negro *Escuela Nº* 76

Localidad las Horquetas

Distancia (en kilómetros o cuadras, del puerto de escala o estación ferroviaria más próxima) A Valcheta: 63 Kilómetros

Dirección postal Esc. 76.- Valcheta - Río Negro.- F.C. Estado

Dirección telegráfica Esc. 76.- Valcheta - Río Negro

Vías y medios de llegar a la localidad a) desde Buenos Aires, b) desde la capital de la Provincia o Territorio (Consignar minuciosamente las diferentes jornadas que han de hacerse en ferrocarril, vapor automóvil, caballo, mula; lugares en que debe trasbordarse y comodidades que haya en los mismos, para el caso de pernoctar en ellos, etc., consignar los precios de transporte de todos los casos y también los de alojamiento por separado)

Por tren directo desde Buenos Aires y Viedma, hasta Valcheta; y luego en automóvil o camión hasta el lugar.

Epoca del año en que es más conveniente viajar, con indicación de las causas En Verano, porque los caminos están en mejor estado.-

Vías, medios y formas de remitir las cargas Por vapor hasta San Antonio; y hasta Valcheta, luego.-

Consignatario Director Escuela N.º 15.- Valcheta.-

C.N. de E.-T. G.-Exp. 22283|C|938-T. 30.000

Itinerario gráfico del camino, desde la estación del ferrocarril o puerto más próximo, hasta la escuela, en escala

ESCALA: Cada lado de un cuadrado es igual a 2,000 metro S



EDIFICIO DE LA ESCUELA

Número de aulas 2

¿Hay comedor instalado? Sí *¿Hay dónde instalarlo?* —

¿Hay cocina? Sí *¿Hay dónde instalarla?* —

¿Tiene baños? No *¿Hay dónde instalarlos?* Sí

Propietario del edificio Consejo Nacional de Educación

Alquiler mensual —

Fecha de iniciación y vencimiento del contrato —

Población escolar del lugar

varones 3 a 5 años	10	*6 a 14 años*	22
mujeres 3 a 5 ,,	5	*6 a 14 ,,*	10

Estado general de nutrición de los alumnos Regular

Vestuario que debe proveerse (camisetas, pantalones, faldas, medias, zapatos, guardapolvos) Ropa de abrigo y calamorros.

Enfermedades endémicas de la zona —

Enfermedades más comunes en los niños Gripe.

¿Tiene botiquín la escuela? Sí *Remedios más comunmente necesarios* Alcohol, Aspirinas, Purgantes, Iodo.-

DESCRIPCION DE LA LOCALIDAD

Ubicación (sobre mar, río, arroyo, sierras, altura sobre el nivel del mar, etc., distancia de la vía férrea) Sobre el arroyo Chipauquil, rodeada de planicies, en un valle estrecho, a unos 4.000 metros sobre el nivel del mar.-

Clima, temperatura máxima y mínima +30 y -7º

Tipo general de edificación (Casa de material, casillas, y construcciones de madera, cinc, ranchería, construcción de adobe, paja) Adobe

Condiciones de salubridad de la vivienda Mala

Agua. (De donde se obtiene el agua potable, calidad y otros detalles) Agua potable no hay.- Se obtiene agua del arroyo, la que se asegura que está contaminada.-

Alimentación (Determinar cuál o cuáles son los elementos predominantes para la alimentación. Si es de vaca, oveja, etc. Si hay verduras. Si no las hay por qué causas) Predomina la carne de oveja. En verano hay verduras.-

Situación económica general de los pobladores Regular

¿Hay médico? No *A qué distancia está el más cercano* 63 Kilómetros

¿Hay farmacia? No *A qué distancia está la más cercana* >> >>

¿Hay policía? Sí *¿Hay hotel, fonda o casa de pensión?* No

¿Hay oficina de Correos? No *¿Cuál es la más próxima?* la de Valcheta

¿Hay telégrafo? No *¿Cuál es la oficina más próxima?* >> >> >>

OCUPACION GENERAL DE LOS POBLADORES.

Ganadería: Especies de ganado; industrias derivadas; si se exporta y a dónde Cría de ovejas

Agricultura: Clase de siembra o cultivo. Si se exporta y a dónde Papas. Se exporta a Valcheta y San Antonio.-

Minería: productos que se explotan - Industrias derivadas No hay industrias mineras.-

Nacionalidad de los pobladores (porcentaje aproximado) 60 % argentinos

CROQUIS DEL EDIFICIO OCUPADO POR LA ESCUELA EN ESCALA

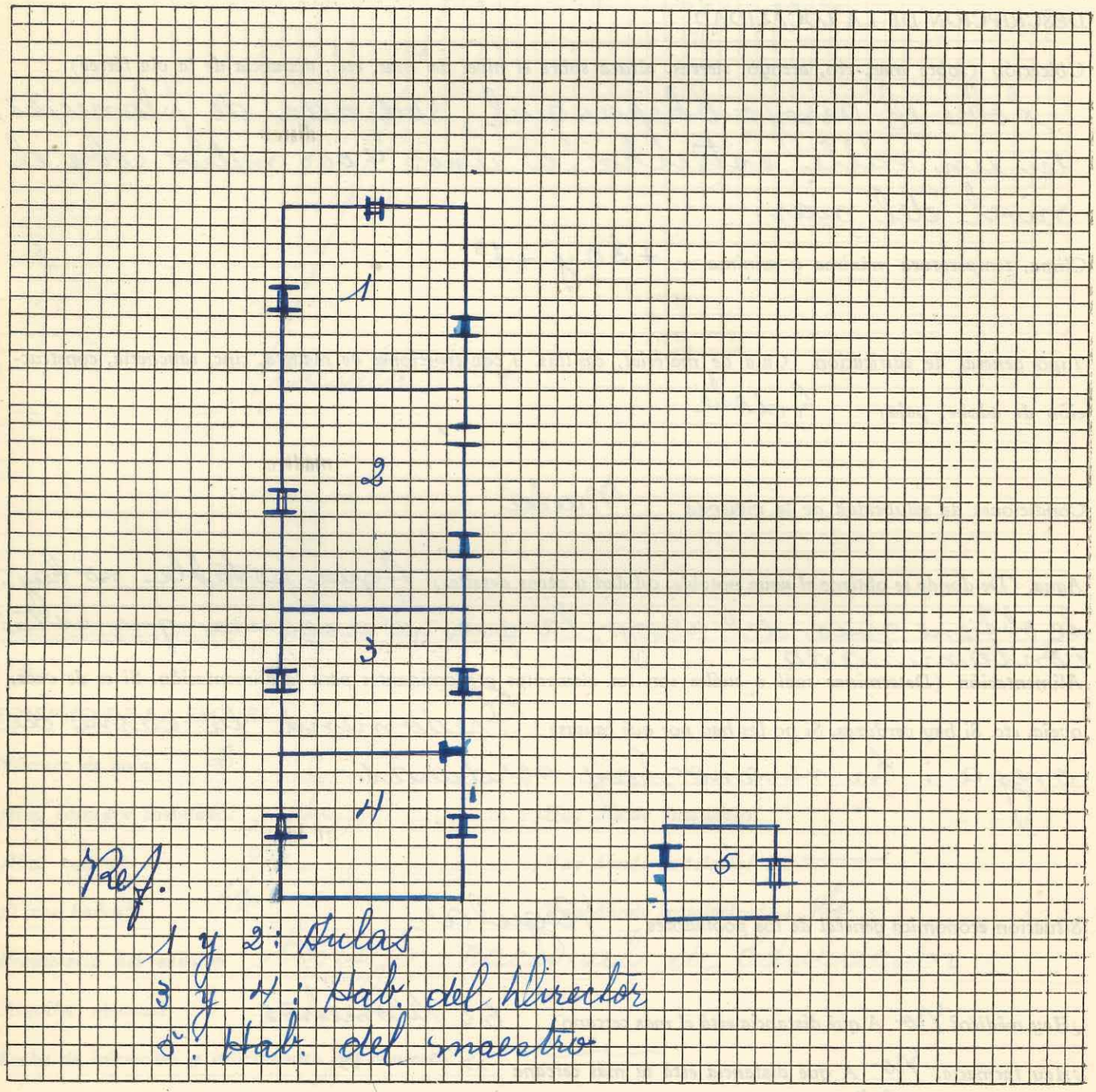

ESCALA: Cada lado de un cuadrado es igual a 0,5..... metro

República Argentina
Ministerio de Justicia e Instrucción Pública
CONSEJO NACIONAL DE EDUCACION

GUÍA ESCOLAR

Provincia ó Territorio Río Negro *Escuela Nº* 77

Localidad Paso Piedra - Cmia Choele Choel -

Distancia (en kilómetros o ~~cuadras, del puerto de escala o estación~~ ferroviaria más próxima). 12

Dirección postal Choele Choel - Río Negro - Fr. C. Sud.

Dirección telegráfica Choele Choel -

Vías y medios de llegar a la localidad a) desde Buenos Aires, b) desde la capital de la Provincia ó Territorio (Consignar minuciosamente las diferentes jornadas que han de hacerse en ferrocarril, vapor automóvil, caballo, mula; lugares en que debe trasbordarse y comodidades que haya en los mismos, para el caso de pernoctar en ellos, etc., consignar los precios de transporte de todos los casos y también los de alojamiento por separado)

En automóvil ó tren: Buenos Aires - Bahía Blanca - Río Colorado - Choele Choel -

b) En ferrocarril: Viedma - Bahía Blanca - (tomar vía Neuquen), Choele Choel. pernoctar en Choele Choel (hay hotels) ó continuar directamente hasta el local escuela, en automóvil - (una balsa efectua servicio de pasajes del río Negro, frente a la Villa - Pasaje: de Estación ferroviaria a la escuela, 5$, estadía hoteles, cinco pesos diarios.

En automóvil: recorrido 400 Km. carretera - Viedma - Conesa - Choele Choel -

Epoca del año en que es más conveniente viajar, con indicación de las causas En cualquier época -

Vías, medios y formas de remitir las cargas Por vapor: Patagones - Choele Choel -
Por ferrocarril: Viedma - Bahía Blanca - Choele Choel - -
- Buenos Aires - Bahía Blanca - Choele Choel -

Consignatario Caracciolo Tissera - Dtor. Escuela 10 - Choele Choel -

Itinerario gráfico del camino, desde la estación del ferrocarril o puerto más próximo, hasta la escuela, en escala

ESCALA: Cada lado de un cuadrado es igual a N/D ..... metro



EDIFICIO DE LA ESCUELA

Número de aulas Una

¿Hay comedor instalado? no *¿Hay dónde instalarlo?* no

¿Hay cocina? no *¿Hay dónde instalarla?* no

¿Tiene baños? no *¿Hay dónde instalarlos?* —

Propietario del edificio Dª María Sáenz

Alquiler mensual Treinta pesos m/nal.-

Fecha de iniciación y vencimiento del contrato Enero 1936- Vence Enero 1942.

Población escolar del lugar

varones 3 a 5 años	10	*6 a 14 años*	24
mujeres 3 a 5 ,,	11	*6 a 14 ,,*	21

Estado general de nutrición de los alumnos Buena —

Vestuario que debe proveerse (camisetas, pantalones, faldas, medias, zapatos, guardapolvos) 25-15-10-25-25 respectivamente

Enfermedades endémicas de la zona —

Enfermedades más comunes en los niños resfríos

¿Tiene botiquín la escuela? Sí *Remedios más comunmente necesarios y que deben proveerse:* tintura de arnica - alcohol - algodón - Zodo - Vendas - Gasas -

DESCRIPCION DE LA LOCALIDAD

Ubicación (sobre mar, río, arroyo, sierras, altura sobre el nivel del mar, etc., distancia de la vía férrea) Sobre una isla de una ext de 32000 hs (treinta y dos mil hectáreas) formada por dos brazos del río Negro - dista 12 Km. de la estación ferroviaria -

Clima, temperatura máxima y mínima 5° bajo cero y 40° sobre cero -

Tipo general de edificación (Casa de material, casillas, y construcciones de madera, cinc, ranchería, construcción de adobe, paja) De material y adobe -

Condiciones de salubridad de la vivienda Buena

Agua. (De donde se obtiene el agua potable, calidad y otros detalles) pozo balde - (salobre -)

Alimentación (Determinar cuál o cuáles son los elementos predominantes para la alimentación. Si es de vaca, oveja, etc. Si hay verduras. Si no las hay por qué causas) Carnes variadas - siendo la más común, la de vaca - se cultivan verduras en los meses de primavera y verano, en invierno, se proveen de Bahía Blanca -

Situación económica general de los pobladores Regular

¿Hay médico? — *A qué distancia está el más cercano* Luis Beltrán - 8 Km.

¿Hay farmacia? no *A qué distancia está la más cercana* " " - 8 Km.

¿Hay policía? Luis Beltrán - 8 Km. *¿Hay hotel, fonda o casa de pensión?* no

¿Hay oficina de Correos? no *¿Cuál es la más próxima?* Choele Choel -

¿Hay telégrafo? no *¿Cuál es la oficina más próxima?* Choele Choel -

OCUPACION GENERAL DE LOS POBLADORES.

Ganadería: Especies de ganado; industrias derivadas; si se exporta y a dónde vacas - ovejas - fruta - manteca - (consumo local) -

Agricultura: Clase de siembra o cultivo. Si se exporta y a dónde fruticultura - viñedos - pasto - semilla de alfalfa -

Minería: productos que se explotan - Industrias derivadas -

Nacionalidad de los pobladores (porcentaje aproximado) españoles 40% - argentinos 31% - italianos 20% - rusos 3% - turcos 3% - alemanes 3% -

CROQUIS DEL EDIFICIO OCUPADO POR LA ESCUELA EN ESCALA



ESCALA: Cada lado de un cuadrado es igual a 1/2 metro

Mayo - 1941

W. Beron
Dtor

República Argentina
Ministerio de Justicia e Instrucción Pública
CONSEJO NACIONAL DE EDUCACION

GUÍA ESCOLAR

Provincia ó Territorio Río Negro *Escuela Nº* 78

Localidad Coronel Belisle

Distancia (en kilómetros o cuadras, del puerto de escala o estación ferroviaria más próxima). Tres cuadras y veinte metros

Dirección postal Coronel Belisle F.C.S.

Dirección telegráfica Coronel Belisle F.C.S.

Vías y medios de llegar a la localidad a) desde Buenos Aires, b) desde la capital de la Provincia o Territorio (Consignar minuciosamente las diferentes jornadas que han de hacerse en ferrocarril, vapor automóvil, caballo, mula; lugares en que debe trasbordarse y comodidades que haya en los mismos, para el caso de pernoctar en ellos, etc., consignar los precios de transporte de todos los casos y también los de alojamiento por separado) Desde Estación Constitución (Bs. Aires) hasta Coronel Belisle (R. Negro) por F.C. Sud. Precio del boleto: 1ra clase $ 38.75 m/n.

Desde Viedma (R. Negro) en automóviles colectivos y lanchas a motor hasta Carmen de Patagones (Pcia de Bs. Aires) desde allí a Bahía Blanca por F.C. Sud y por el mismo ferrocarril hasta Coronel Belisle. Precio del boleto: 1ra clase $ 34.95 m/n. También se puede el viaje en automóvil, hay caminos carreteros en regulares condiciones.

El precio de los alojamientos en las localidades citadas oscilan de $4 m/n a $5 m/n.

Epoca del año en que es más conveniente viajar, con indicación de las causas En verano por ser esta la estación de temperatura mas benigna en estas regiones.

Vías, medios y formas de remitir las cargas F.C. Sud

Consignatario Directora Escuela Nº 78

Itinerario gráfico del camino, desde la estación del ferrocarril o puerto más próximo, hasta la escuela, en escala

ESCALA: Cada lado de un cuadrado es igual... 9 ..... metros

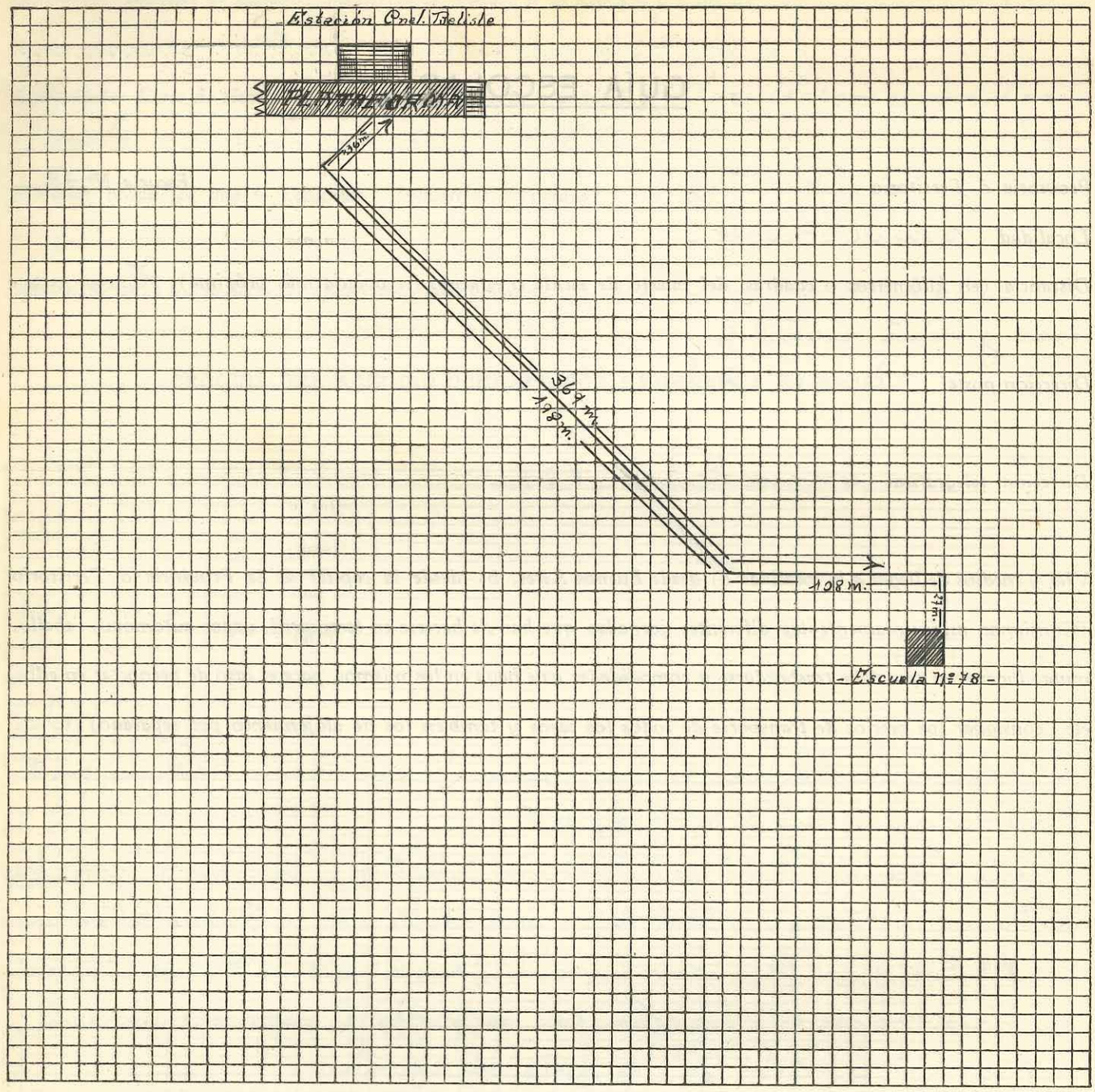

EDIFICIO DE LA ESCUELA

Número de aulas Una

¿Hay comedor instalado? Si, pero no instalado *¿Hay dónde instalarlo?* No

¿Hay cocina? No *¿Hay dónde instalarla?* No

¿Tiene baños? No *¿Hay dónde instalarlos?* No

Propietario del edificio Sr. Felix E. Muñoz

Alquiler mensual Gratuito

Fecha de iniciación y vencimiento del contrato

Población escolar del lugar

varones 3 a 5 años	15	*6 a 14 años*	26
mujeres 3 a 5 ,,	10	*6 a 14 ,,*	28

Estado general de nutrición de los alumnos Es buena, ya que los niños necesitados reciben alimento en el Comedor Escolar.

Vestuario que debe proveerse (camisetas, pantalones, faldas, medias, zapatos, guardapolvos) Guardapolvo. pantalones. faldas. medias y zapatos.

Enfermedades endémicas de la zona Sarampión, escarlatina y los convulsa.

Enfermedades más comunes en los niños La tos y gripe.

¿Tiene botiquín la escuela? No *Remedios más comunmente necesarios* Alcohol. yodo. linimento. agua oxigenada. aspirina o genial. purgantes.

DESCRIPCION DE LA LOCALIDAD

Ubicación (sobre mar, río, arroyo, sierras, altura sobre el nivel del mar, etc., distancia de la vía férrea)

Altura sobre el nivel del mar 1178 m.
Distancia al Río Salado 4 Km.
Distancia a la Vía Férrea 369 m.

Clima, temperatura máxima y mínima Clima frio. Temperatura maxima 40 grados y minima 14° bajo cero.

Tipo general de edificación (Casa de material, casillas, y construcciones de madera, cinc, ranchería, construcción de adobe, paja) Hay construcciones de (paja y barro con techos de cinc, ranchería) y casas de material.

Condiciones de salubridad de la vivienda Buenas. regulares y malas.

Agua. (De donde se obtiene el agua potable, calidad y otros detalles) El agua potable se obtiene del canal de riego, de pozos y aljibes.

Alimentación (Determinar cuál o cuáles son los elementos predominantes para la alimentación. Si es de vaca, oveja, etc. Si hay verduras. Si no las hay por qué causas) El tipo de alimentación predominante de la zona, es la carne de oveja, verduras y frutas en cantidad, estas en determinadas épocas del año.

Situación económica general de los pobladores Medianamente buena en algunas y en otras malas.

¿Hay médico? No *A qué distancia está el más cercano* 17 Km.

¿Hay farmacia? No *A qué distancia está la más cercana* 35 Km.

¿Hay policía? Si *¿Hay hotel, fonda o casa de pensión?* Fonda.

¿Hay oficina de Correos? Estaf. *¿Cuál es la más próxima?* Estafeta Postal de la Localidad.

¿Hay telégrafo? Si *¿Cuál es la oficina más próxima?* Estación Gral Belgrano. F.C.S.

BIBLIOTECA NACIONAL DE MAESTROS

OCUPACION GENERAL DE LOS POBLADORES.

Ganadería: Especies de ganado; industrias derivadas; si se exporta y a dónde Lanar, caballar, caballar y vacuna

Agricultura: Clase de siembra o cultivo. Si se exporta y a dónde Alfalfa, cebada, avena y maiz. Frutales (peras, manzanas, ciruelas, damascos y vid)

Minería: productos que se explotan - Industrias derivadas

Nacionalidad de los pobladores (porcentaje aproximado) 50% argentinos, 20% esp., 10% alemanes, 10% rusos

CROQUIS DEL EDIFICIO OCUPADO POR LA ESCUELA EN ESCALA

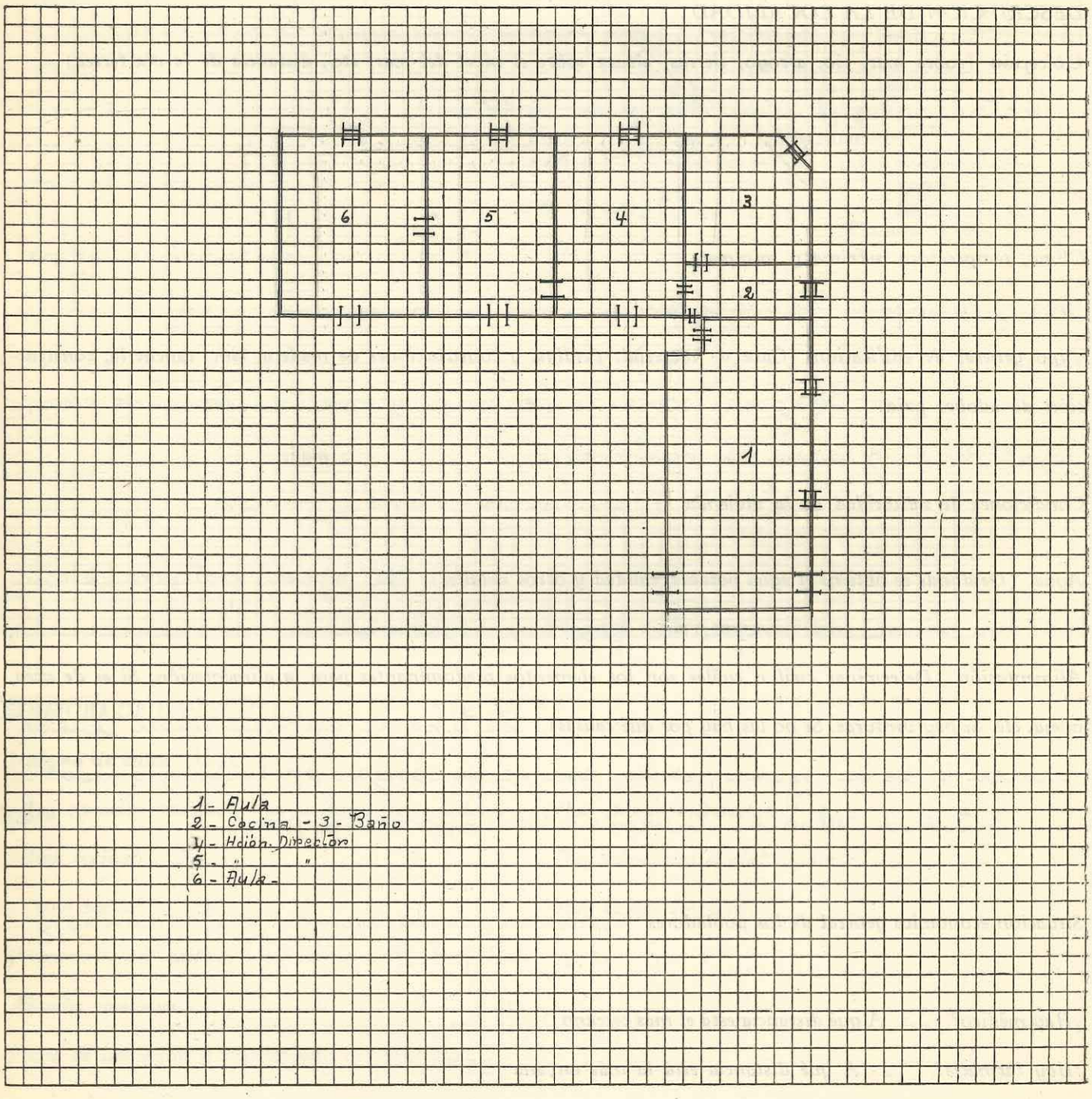

1 - Aula
2 - Cocina - 3 - Baño
4 - Hoión. Dirección
5 - " "
6 - Aula -

ESCALA: Cada lado de un cuadrado es igual .../2..... metro

República Argentina
Ministerio de Justicia e Instrucción Pública
CONSEJO NACIONAL DE EDUCACION

GUÍA ESCOLAR

Provincia ó Territorio Río Negro *Escuela Nº* 79

Localidad La Balsa

Distancia (en kilómetros o cuadras, del puerto de escala o estación ferroviaria más próxima). 5.000 mts.

Dirección postal Allen F.C.S.

Dirección telegráfica Allen F.C.S.

Vías y medios de llegar a la localidad a) desde Buenos Aires, b) desde la capital de la Provincia o Territorio (Consignar minuciosamente las diferentes jornadas que han de hacerse en ferrocarril, vapor automóvil, caballo, mula; lugares en que debe trasbordarse y comodidades que haya en los mismos, para el caso de pernoctar en ellos, etc., consignar los precios de transporte de todos los casos y también los de alojamiento por separado)

Desde Buenos Aires por F.C.S. directamente.
Desde Viedma a Patagones en auto; desde Patagones se continúa con F.C.S.

Epoca del año en que es más conveniente viajar, con indicación de las causas Cualquier época del año.

Vías, medios y formas de remitir las cargas Por ferro carril

Consignatario Director Escuela Nº 23.

Itinerario gráfico del camino, desde la estación del ferrocarril o puerto más próximo, hasta la escuela, en escala

ESCALA: Cada lado de un cuadrado es igual..... metro



EDIFICIO DE LA ESCUELA

Número de aulas 2

¿Hay comedor instalado? No *¿Hay dónde instalarlo?* No

¿Hay cocina? No *¿Hay dónde instalarla?* No

¿Tiene baños? No *¿Hay dónde instalarlos?* No

Propietario del edificio Señor José Cirigliano

Alquiler mensual $ 40

Fecha de iniciación y vencimiento del contrato

Población escolar del lugar

varones 3 a 5 años *6 a 14 años* 73

mujeres 3 a 5 ,, *6 a 14 ,,* 74

Estado general de nutrición de los alumnos Regular

Vestuario que debe proveerse (camisetas, pantalones, faldas, medias, zapatos, guardapolvos) camisetas, faldas, medias, zapatos, guardapolvos.

Enfermedades endémicas de la zona Tifus

Enfermedades más comunes en los niños Difteria, grippe, sarampión, tos-ferina.

¿Tiene botiquín la escuela? No. *Remedios más comunmente necesarios* Alcohol, vendas, árnica, yodo.

DESCRIPCION DE LA LOCALIDAD

Ubicación (sobre mar, río, arroyo, sierras, altura sobre el nivel del mar, etc., distancia de la vía férrea) A la márgen izquierda a 2000 mts. del Río Negro. A 5.000 mts. de la Estación Allen F. C. S.

Clima, temperatura máxima y mínima Frío

Tipo general de edificación (Casa de material, casillas, y construcciones de madera, cinc, ranchería, construcción de adobe, paja) Predomina la edificación de adobe, habiendo tambien ranchos de jarillas.

Condiciones de salubridad de la vivienda En general insalubres.

Agua. (De donde se obtiene el agua potable, calidad y otros detalles) Agua de canales, con los peligros que son de preveer.

Alimentación (Determinar cuál o cuáles son los elementos predominantes para la alimentación. Si es de vaca, oveja, etc. Si hay verduras. Si no las hay por qué causas) Principalmente carne de vaca, existiendo verduras de la zona.

Situación económica general de los pobladores Mala.

¿Hay médico? No. *A qué distancia está el más cercano* 5.000 mts.

¿Hay farmacia? No *A qué distancia está la más cercana* 5.000 mts.

¿Hay policía? No *¿Hay hotel, fonda o casa de pensión?* No

¿Hay oficina de Correos? No *¿Cuál es la más próxima?* Allen - F. C. S. - 5.000 mts.

¿Hay telégrafo? No *¿Cuál es la oficina más próxima?* Allen - F. C. S. - 5.000 mts.

OCUPACION GENERAL DE LOS POBLADORES.

Ganadería: Especies de ganado; industrias derivadas; si se exporta y a dónde No se dedican.

Agricultura: Clase de siembra o cultivo. Si se exporta y a dónde La ocupación principal de la población la constituye la agricultura cultivándose los frutales, la vid, cuyos productos se exportan a la Capital Federal.

Minería: productos que se explotan - Industrias derivadas ———

Nacionalidad de los pobladores (porcentaje aproximado) Principalmente españoles, hay también italianos y alemanes.

CROQUIS DEL EDIFICIO OCUPADO POR LA ESCUELA EN ESCALA

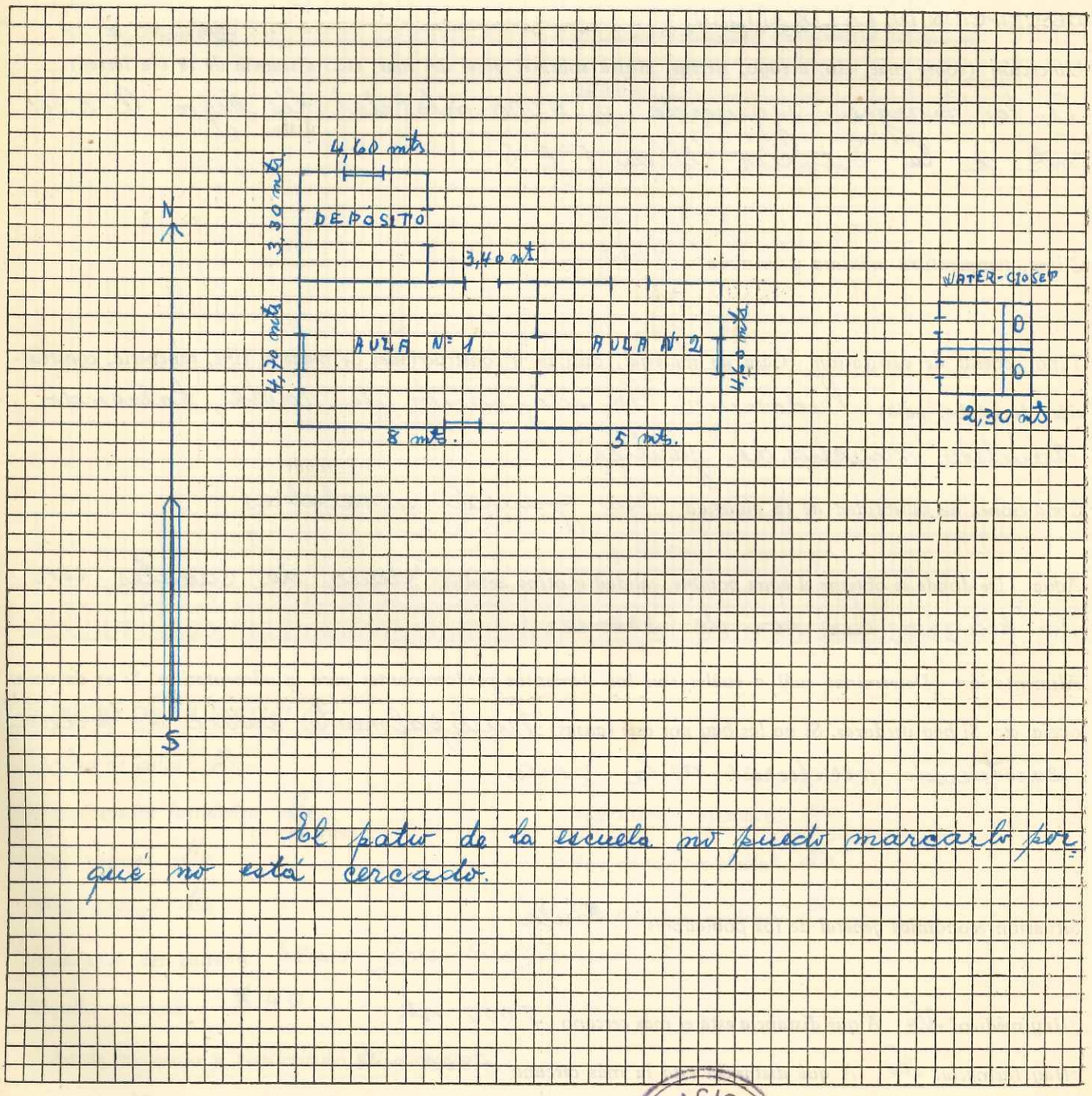

El patio de la escuela no puedo marcarlo por que no está cercado.

ESCALA: Cada lado de un cuadrado es igual..... metro

Palmira Barbaro
maestra a cargo de la dirección

ESCUELA NACIONAL N° 69 - RIO NEGRO -

Fórm. 4862

República Argentina
Ministerio de Justicia e Instrucción Pública
CONSEJO NACIONAL DE EDUCACION

ESCUELA N.° 80 RIO NEGRO

GUÍA ESCOLAR

~~Provincia ó~~ Territorio de Río Negro Escuela Nº 80.

Localidad Allen (Barrio Norte)

Distancia (en kilómetros o cuadras, del puerto de escala o estación ferroviaria más próxima). Cinco cuadras.

Dirección postal Allen (Río Negro) F.C.S.

Dirección telegráfica Allen (Río Negro)

Vías y medios de llegar a la localidad a) desde Buenos Aires, b) desde la capital de la Provincia o Territorio (Consignar minuciosamente las diferentes jornadas que han de hacerse en ferrocarril, vapor automóvil, caballo, mula; lugares en que debe trasbordarse y comodidades que haya en los mismos, para el caso de pernoctar en ellos, etc., consignar los precios de transporte de todos los casos y también los de alojamiento por separado) a) por la línea del F.C.S. que sale de Plaza Constitución, y también en automovil. b) en automovil, y por tren (F.C.S.) que sale de Viedma.

Epoca del año en que es más conveniente viajar, con indicación de las causas se puede viajar convenientemente, en cualquier época del año.

Vías, medios y formas de remitir las cargas por el ferrocarril Sur.

Consignatario Directora de la escuela N.° 80 de Allen (Río Negro)

Itinerario gráfico del camino, desde la estación del ferrocarril o puerto más próximo, hasta la escuela, en escala

ESCALA: Cada lado de un cuadrado es igual a 10 metro

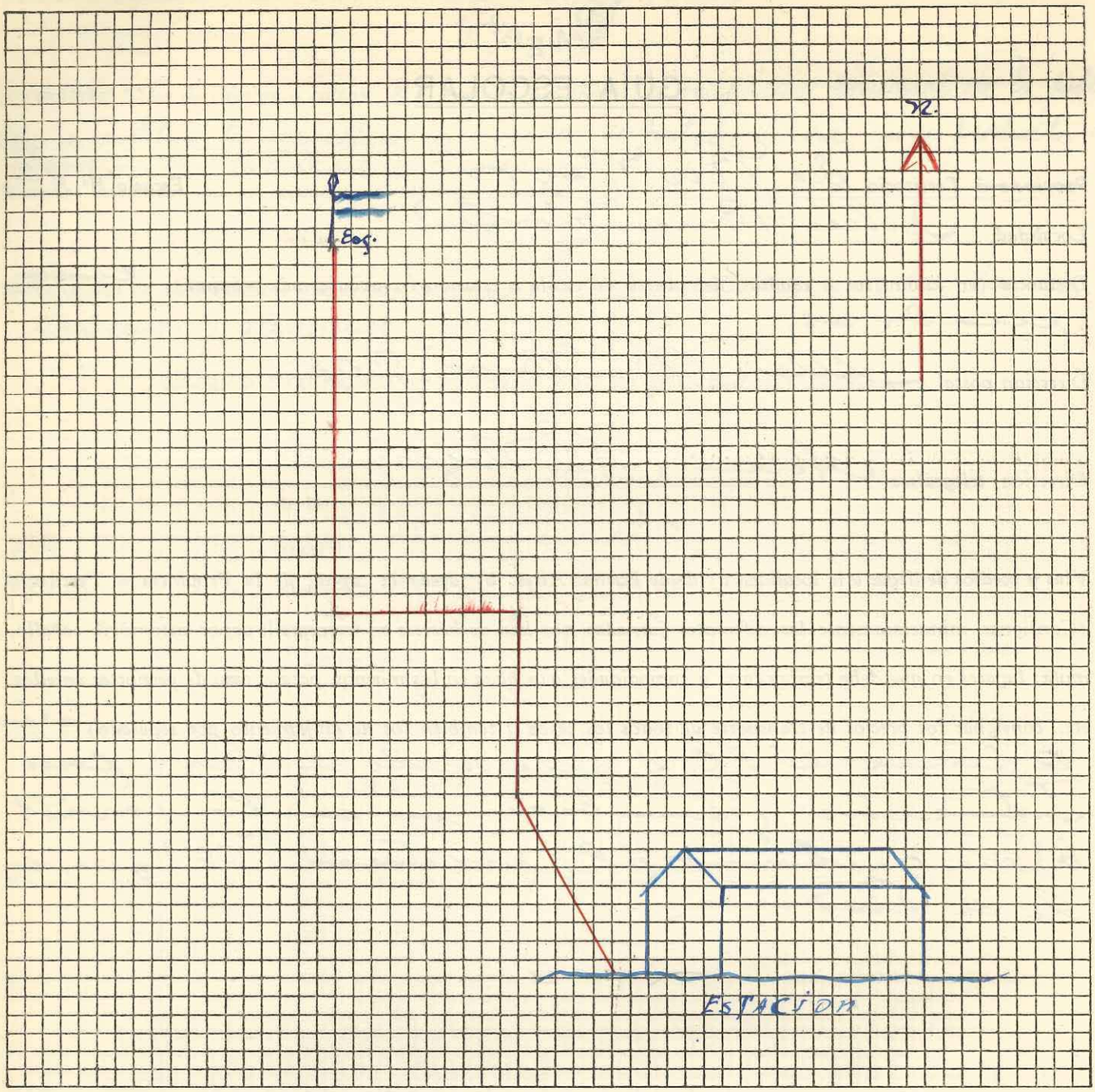

EDIFICIO DE LA ESCUELA

Número de aulas cuatro

¿Hay comedor instalado? no *¿Hay dónde instalarlo?* Sí

¿Hay cocina? no *¿Hay dónde instalarla?* Sí

¿Tiene baños? no *¿Hay dónde instalarlos?* Sí

Propietario del edificio Consejo N. de Educación

Alquiler mensual —

Fecha de iniciación y vencimiento del contrato —

Población escolar del lugar

varones	*3 a 5 años*	26	*6 a 14 años*	70
mujeres	*3 a 5 ,,*	38	*6 a 14 ,,*	80

Estado general de nutrición de los alumnos regular

Vestuario que debe proveerse (camisetas, pantalones, faldas, medias, zapatos, guardapolvos) camisetas, pantalones, faldas, medias, zapatos, guardapolvos, tricotas.

Enfermedades endémicas de la zona grippe.

Enfermedades más comunes en los niños fiebres intestinal.

¿Tiene botiquín la escuela? si Remedios más comunmente necesarios geniol, cafiaspirina, vendas, yodo, alcohol, agua oxigenada, algodon, sal inglesa, etc.

DESCRIPCION DE LA LOCALIDAD

Ubicación (sobre mar, río, arroyo, sierras, altura sobre el nivel del mar, etc., distancia de la vía férrea) está ubicada en el Valle de Río Negro, sobre la margen izquierda del mismo río, a una altura de 256,68 mts. sobre el nivel del mar; está cruzada por el F.C.S.

Clima, temperatura máxima y mínima el clima es frío, seco, sano y agradable.

Tipo general de edificación (Casa de material, casillas, y construcciones de madera, cinc, ranchería, construcción de adobe, paja) de ladrillo cocido y crudo.

Condiciones de salubridad de la vivienda mala

Agua. (De donde se obtiene el agua potable, calidad y otros detalles) del canal general de riego siendo su calidad antihigiénica.

Alimentación (Determinar cuál o cuáles son los elementos predominantes para la alimentación. Si es de vaca, oveja, etc. Si hay verduras. Si no las hay por qué causas) carne de vaca, verduras, fruta y pan

Situación económica general de los pobladores regular

¿Hay médico? si A qué distancia está el más cercano siete cuadras

¿Hay farmacia? si A qué distancia está la más cercana seis "

¿Hay policía? si: Comisaría ¿Hay hotel, fonda o casa de pensión? si

¿Hay oficina de Correos? si ¿Cuál es la más próxima?

¿Hay telégrafo? si ¿Cuál es la oficina más próxima?

OCUPACION GENERAL DE LOS POBLADORES.

Ganadería: Especies de ganado; industrias derivadas; si se exporta y a dónde lanar, vacu-
no, caballar.

Agricultura: Clase de siembra o cultivo. Si se exporta y a dónde viñas, frutales, du-
raznos, manzanos, etc.

Minería: productos que se explotan - Industrias derivadas cal, yeso, alabas-
tro.

Nacionalidad de los pobladores (porcentaje aproximado) italiana.

CROQUIS DEL EDIFICIO OCUPADO POR LA ESCUELA EN ESCALA

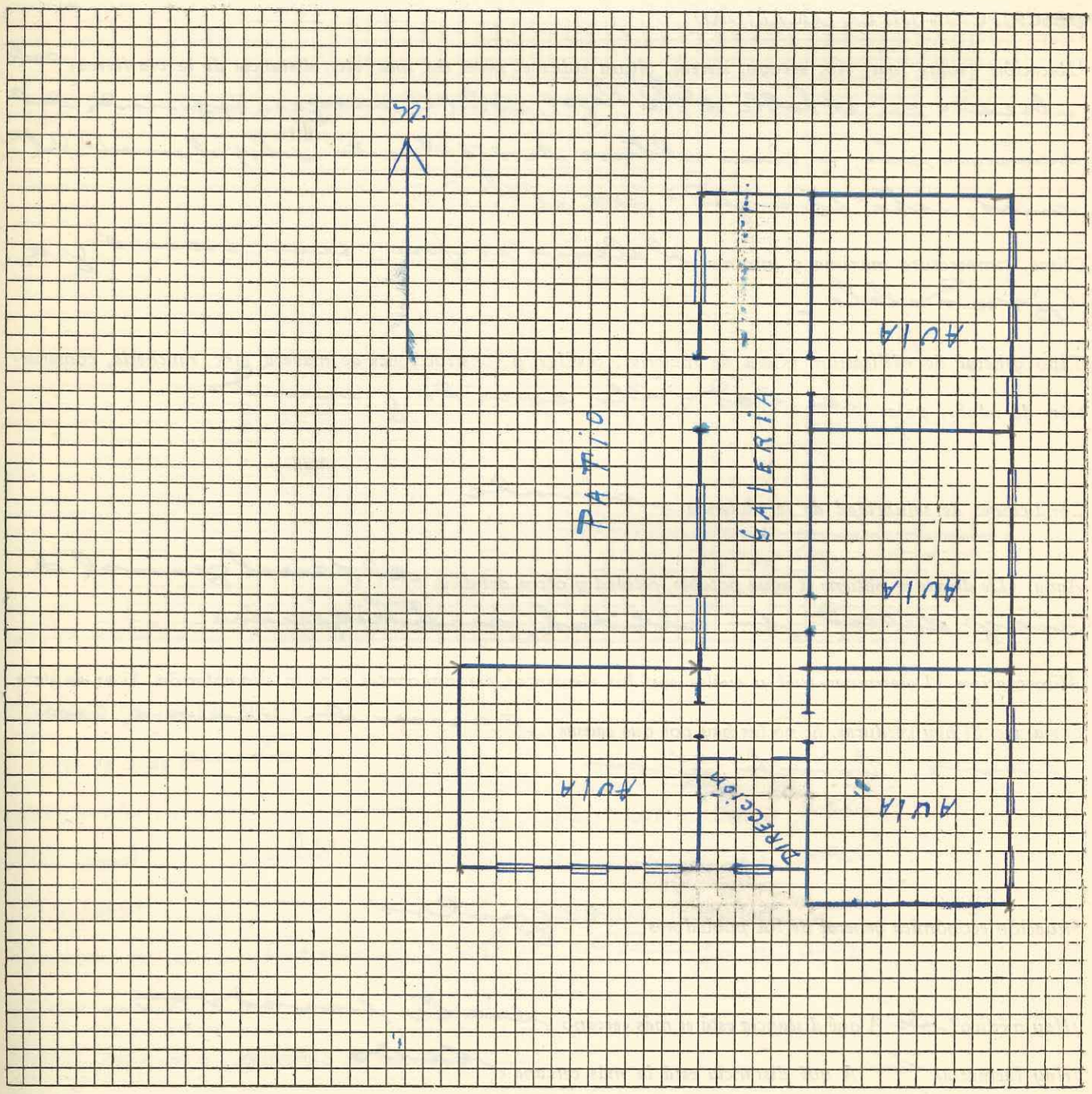

ESCALA: Cada lado de un cuadrado es igual a 1/2 metro

República Argentina
inisterio de Justicia e Instrucción Pública
CONSEJO NACIONAL DE EDUCACION

GUÍA ESCOLAR

Provincia ó Territorio Río Negro *Escuela Nº* 81

Localidad Punta del Agua

Distancia (en kilómetros o cuadras, del puerto de escala o estación ferroviaria más próxima). 15

Dirección postal Esc. 81 Valcheta F. C. del Estado

Dirección telegráfica Esc. 81 Valcheta

Vías y medios de llegar a la localidad a) desde Buenos Aires, b) desde la capital de la Provincia o Territorio (Consignar minuciosamente las diferentes jornadas que han de hacerse en ferrocarril, vapor automóvil, caballo, mula; lugares en que debe trasbordarse y comodidades que haya en los mismos, para el caso de pernoctar en ellos, etc., consignar los precios de transporte de todos los casos y también los de alojamiento por separado)

Vapor, automóvil etc. Debe tomarse el tren en Constitución hasta Patagones, de ahí a Valcheta; de esta hay 15 kilómetros a la Escuela. Autos en el Hotel Italia, y en el Hotel Ferroviario.

Epoca del año en que es más conveniente viajar, con indicación de las causas Cualquier época del año es conveniente siempre que no llueva mucho.

Vías, medios y formas de remitir las cargas Capones, líos etc; pueden remitirse por Vapor y Ferrocarril.

Consignatario Escuela Nº 81 Valcheta (Río Negro)

Itinerario gráfico del camino, desde la estación del ferrocarril o puerto más próximo, hasta la escuela, en escala

ESCALA: Cada lado de un cuadrado es igual..... metro

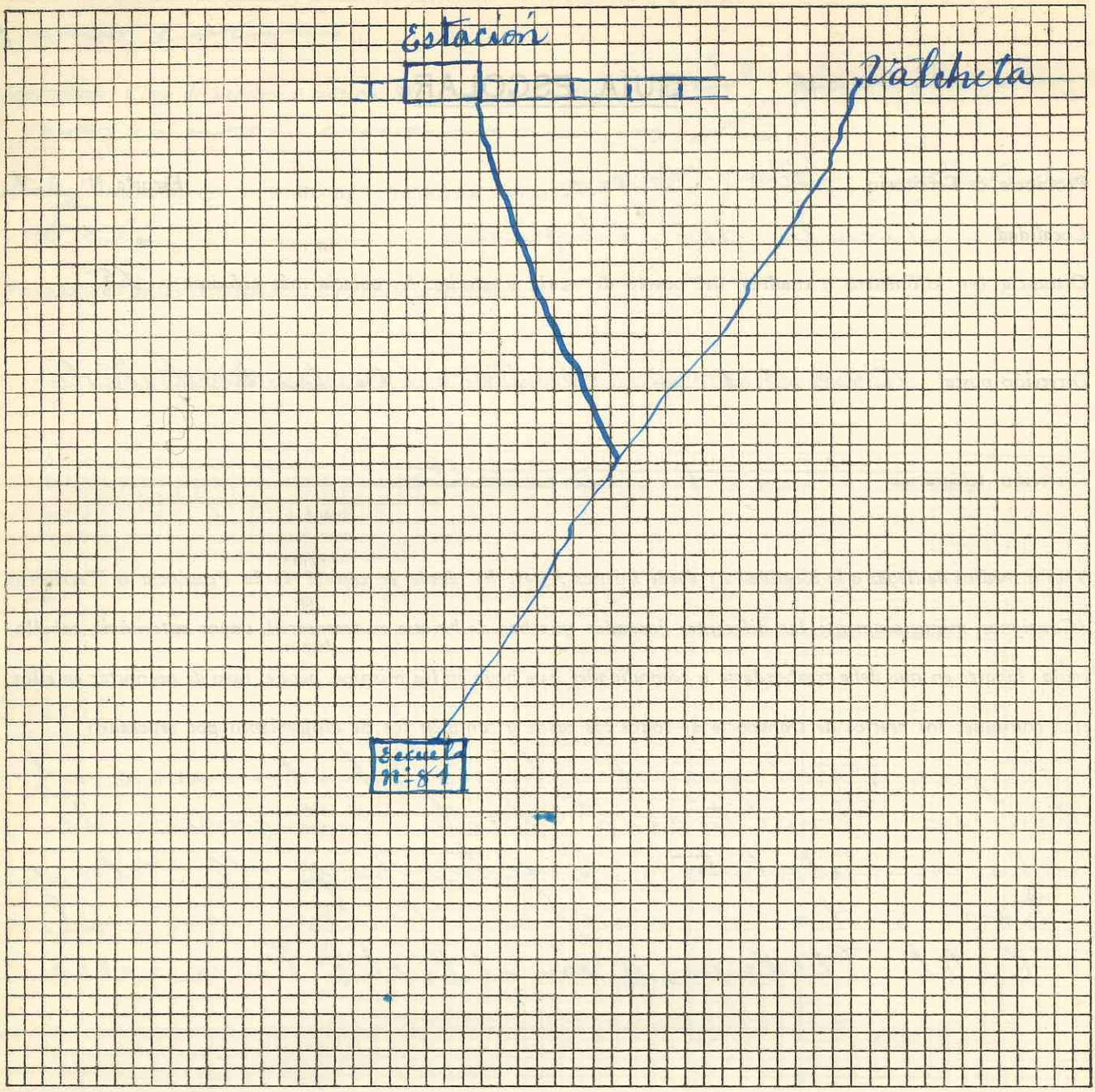

EDIFICIO DE LA ESCUELA

Número de aulas 1

¿Hay comedor instalado? nó *¿Hay dónde instalarlo?* nó

¿Hay cocina? nó *¿Hay dónde instalarla?* nó

¿Tiene baños? nó *¿Hay dónde instalarlos?* nó

Propietario del edificio Es particular

Alquiler mensual Cedido gratuitamente

Fecha de iniciación y vencimiento del contrato El Contrato se firmó el año 1927 y vencerá cuando la suscripta termine de prestar servicios.

Población escolar del lugar

varones 3 a 5 años	10	*6 a 14 años*	14
mujeres 3 a 5	11	*6 a 14 „*	13

Estado general de nutrición de los alumnos En general el estado de nutrición del alumnado es regular.

Vestuario que debe proveerse (camisetas, pantalones, faldas, medias, zapatos, guardapolvos) Toda clase de ropas y calzado necesitan

Enfermedades endémicas de la zona Por lo general gozan de buena salud, no reinan enfermedades.

Enfermedades más comunes en los niños Resfríos y tos, pasageros.

¿Tiene botiquín la escuela? no *Remedios más comunmente necesarios* Untisal Aceite de hígado de bacalao, iodo, alcohol etc

DESCRIPCION DE LA LOCALIDAD

Ubicación (sobre mar, río, arroyo, sierras, altura sobre el nivel del mar, etc., distancia de la vía férrea) La Escuela está ubicada en el Lote pastoril Nº 10 de la Colonia Valcheta, a 15 kilómetros de la vía férrea, en el parage denominado Punta del Agua, pues aquí se pierde o termina el arroyo Valcheta.

Clima, temperatura máxima y mínima

Tipo general de edificación (Casa de material, casillas, y construcciones de madera, cinc, ranchería, construcción de adobe, paja) La edificación en general es de adobe y casi todos ranchos.

Condiciones de salubridad de la vivienda Regular y mala.

Agua. (De donde se obtiene el agua potable, calidad y otros detalles) El agua se obtiene directamente del Arroyo o de pozos.

Alimentación (Determinar cuál o cuáles son los elementos predominantes para la alimentación. Si es de vaca, oveja, etc. Si hay verduras. Si no las hay por qué causas) La alimentación predominante es la carne, de vaca, muy poca; de oveja, de cabra y más aún de caballo: pocas verduras pueden cultivarse porque en verano escasea el agua; no hay riego.

Situación económica general de los pobladores Todos son muy pobres y no menos haraganes.

¿Hay médico? no *A qué distancia está el más cercano* a 15 kms. en Valcheta

¿Hay farmacia? no *A qué distancia está la más cercana* " " " " "

¿Hay policía? En Valcheta *¿Hay hotel, fonda o casa de pensión?* no

¿Hay oficina de Correos? no *¿Cuál es la más próxima?* la de Valcheta

¿Hay telégrafo? no *¿Cuál es la oficina más próxima?* " " "

OCUPACION GENERAL DE LOS POBLADORES.

Ganadería: Especies de ganado; industrias derivadas; si se exporta y a dónde Son pequeñas puntas de ovejas o cabras todo el ganado que tienen.

Agricultura: Clase de siembra o cultivo. Si se exporta y a dónde Los cultivos son reducidos y no siendo en invierno el agua es escasa.

Minería: productos que se explotan - Industrias derivadas ———

Nacionalidad de los pobladores (porcentaje aproximado) La mayoría son Argentinos

CROQUIS DEL EDIFICIO OCUPADO POR LA ESCUELA EN ESCALA

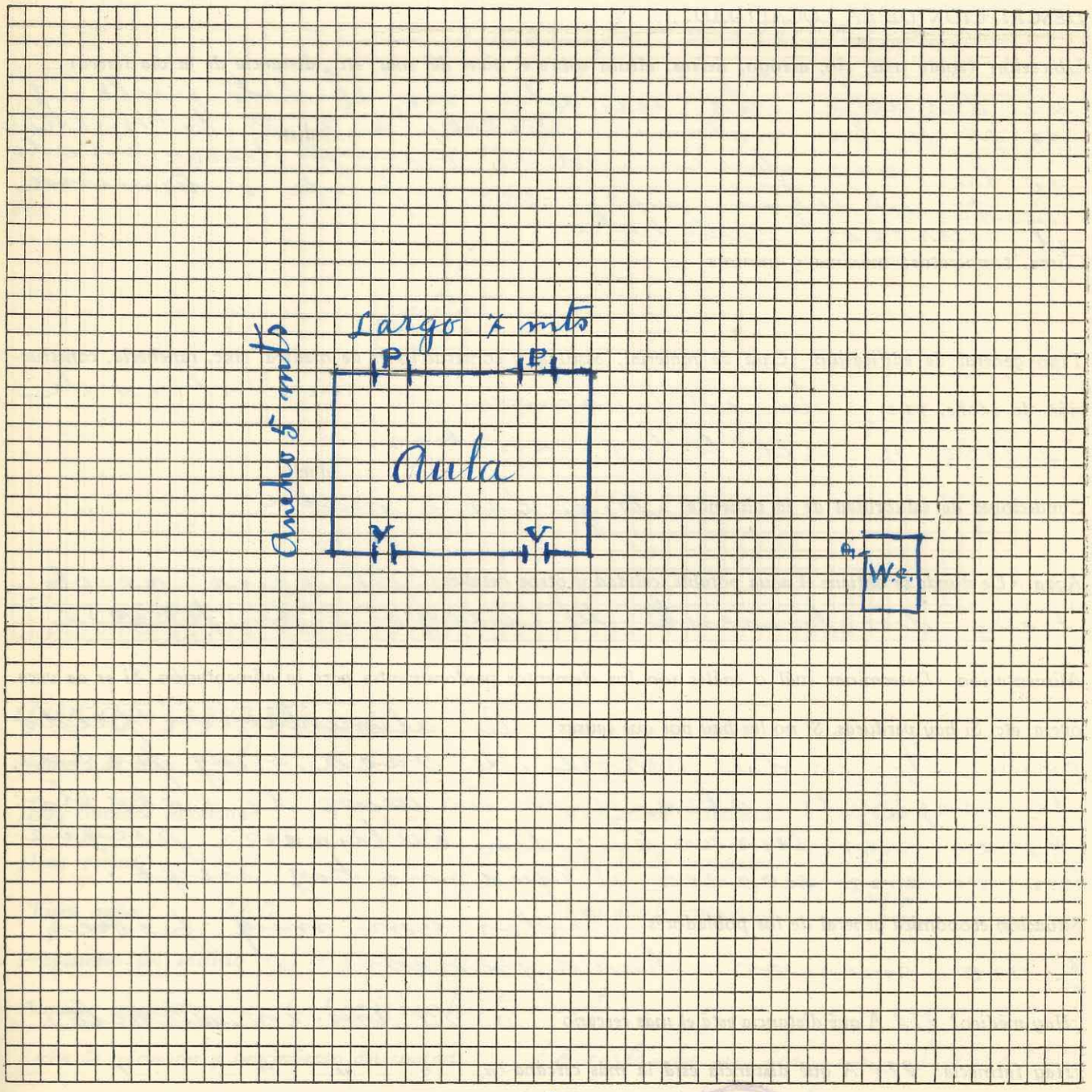

ESCALA: Cada lado de un cuadrado es igual.... 1/2 ..... metro

Mayo 15 de 1941

Dolores L. de Cabrera

DOLORES L. DE CABRERA
DIRECTORA

ESCUELA N.º 87 ★ RIO NEGRO ★

Fórm. 4862

República Argentina
Ministerio de Justicia e Instrucción Pública
CONSEJO NACIONAL DE EDUCACION

GUÍA ESCOLAR

~~Provincia~~ ó Territorio Río Negro Escuela Nº 82

Localidad La Llanada

Distancia (en kilómetros o cuadras, del puerto de escala o estación ferroviaria más próxima). 5 Kilómetros desde Est Cipolletti

Dirección postal Cipolletti (Río Negro)

Dirección telegráfica Cipolletti

Vías y medios de llegar a la localidad a) desde Buenos Aires, b) desde la capital de la ~~Provincia~~ o Territorio (Consignar minuciosamente las diferentes jornadas que han de hacerse en ferrocarril, vapor automóvil, caballo, mula; lugares en que debe trasbordarse y comodidades que haya en los mismos, para el caso de pernoctar en ellos, etc., consignar los precios de transporte de todos los casos y también los de alojamiento por separado) F. C. Sud hasta Cipolletti viaje directo 27 horas; 1188 Kilómetros. Desde Viedma, 21 horas, 828 Kilómetros; traslado hasta la escuela 10 minutos en automóvil. Existen buenas comodidades para alojamiento

Epoca del año en que es más conveniente viajar, con indicación de las causas Es indiferente cualquier época del año

Vías, medios y formas de remitir las cargas Hasta Cipolletti por F. C. Sud; peso y medidas las reglamentarias de ferrocarriles y postales, transporte a la escuela camiones

Consignatario Directora Escuela Nº 82 Cipolletti (R. Negro)

Itinerario gráfico del camino, desde la estación del ferrocarril o puerto más próximo, hasta la escuela, en escala

ESCALA: Cada lado de un cuadrado es igual a 50 metro

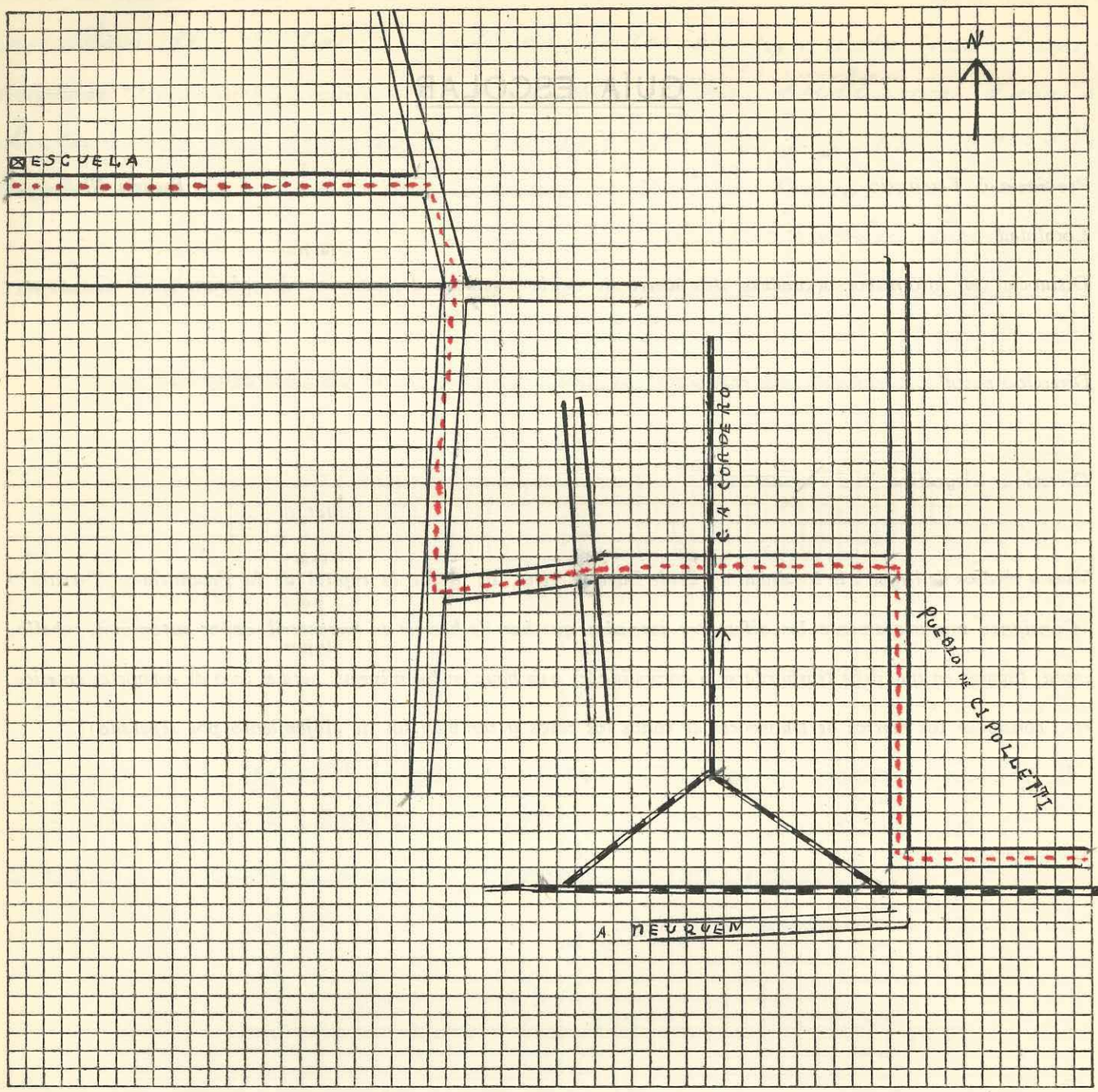

EDIFICIO DE LA ESCUELA

Número de aulas una

¿Hay comedor instalado? no *¿Hay dónde instalarlo?* no

¿Hay cocina? no *¿Hay dónde instalarla?* no

¿Tiene baños? no *¿Hay dónde instalarlos?* no

Propietario del edificio Sr. Julio Nicolai

Alquiler mensual treinta pesos m/n

Fecha de iniciación y vencimiento del contrato 1 de mayo de 1940 hasta 30 de abril de 1943

Población escolar del lugar

varones 3 a 5 años	6	*6 a 14 años*	38
mujeres 3 a 5 ,,	16	*6 a 14 ,,*	28

Estado general de nutrición de los alumnos Regular

Vestuario que debe proveerse (camisetas, pantalones, faldas, medias, zapatos, guardapolvos) camisetas, buzos, pantalones, medias, zapatos, faldas, guardapolvos

Enfermedades endémicas de la zona

Enfermedades más comunes en los niños Inflamaciones a la garganta, conjuntivitis, resfríos

¿Tiene botiquín la escuela? Sí *Remedios más comunmente necesarios* los medicamentos para primeros auxilios

DESCRIPCION DE LA LOCALIDAD

Ubicación (sobre mar, río, arroyo, sierras, altura sobre el nivel del mar, etc., distancia de la vía férrea) altura sobre el nivel del mar 265 metros

Clima, temperatura máxima y mínima Frío - En verano; máxima 41,3, mínima 4,4 bajo cero; Invierno máxima 32,9 mínima 13,6 bajo cero

Tipo general de edificación (Casa de material, casillas, y construcciones de madera, cinc, ranchería, construcción de adobe, paja) Construcciones de material; de adobes, ranchería de barro y totora

Condiciones de salubridad de la vivienda Buena con algunas excepciones

Agua. (De donde se obtiene el agua potable, calidad y otros detalles) Regular, se obtiene de canales de riego y bombas

Alimentación (Determinar cuál o cuáles son los elementos predominantes para la alimentación. Si es de vaca, oveja, etc. Si hay verduras. Si no las hay por qué causas) vaca, oveja, cerdo, variedad de verduras.

Situación económica general de los pobladores Regular

¿Hay médico? no *A qué distancia está el más cercano* 5 Kilómetros

¿Hay farmacia? no *A qué distancia está la más cercana*

¿Hay policía? no *¿Hay hotel, fonda o casa de pensión?* no

¿Hay oficina de Correos? no *¿Cuál es la más próxima?* Espelette

¿Hay telégrafo? no *¿Cuál es la oficina más próxima?*

OCUPACION GENERAL DE LOS POBLADORES.

Ganadería: Especies de ganado; industrias derivadas; si se exporta y a dónde .....

.....

Agricultura: Clase de siembra o cultivo. Si se exporta y a dónde Manzanas, peras, vid, alfalfa, hortalizas

Minería: productos que se explotan - Industrias derivadas .....

.....

Nacionalidad de los pobladores (porcentaje aproximado) La totalidad son italianos o españoles

CROQUIS DEL EDIFICIO OCUPADO POR LA ESCUELA EN ESCALA

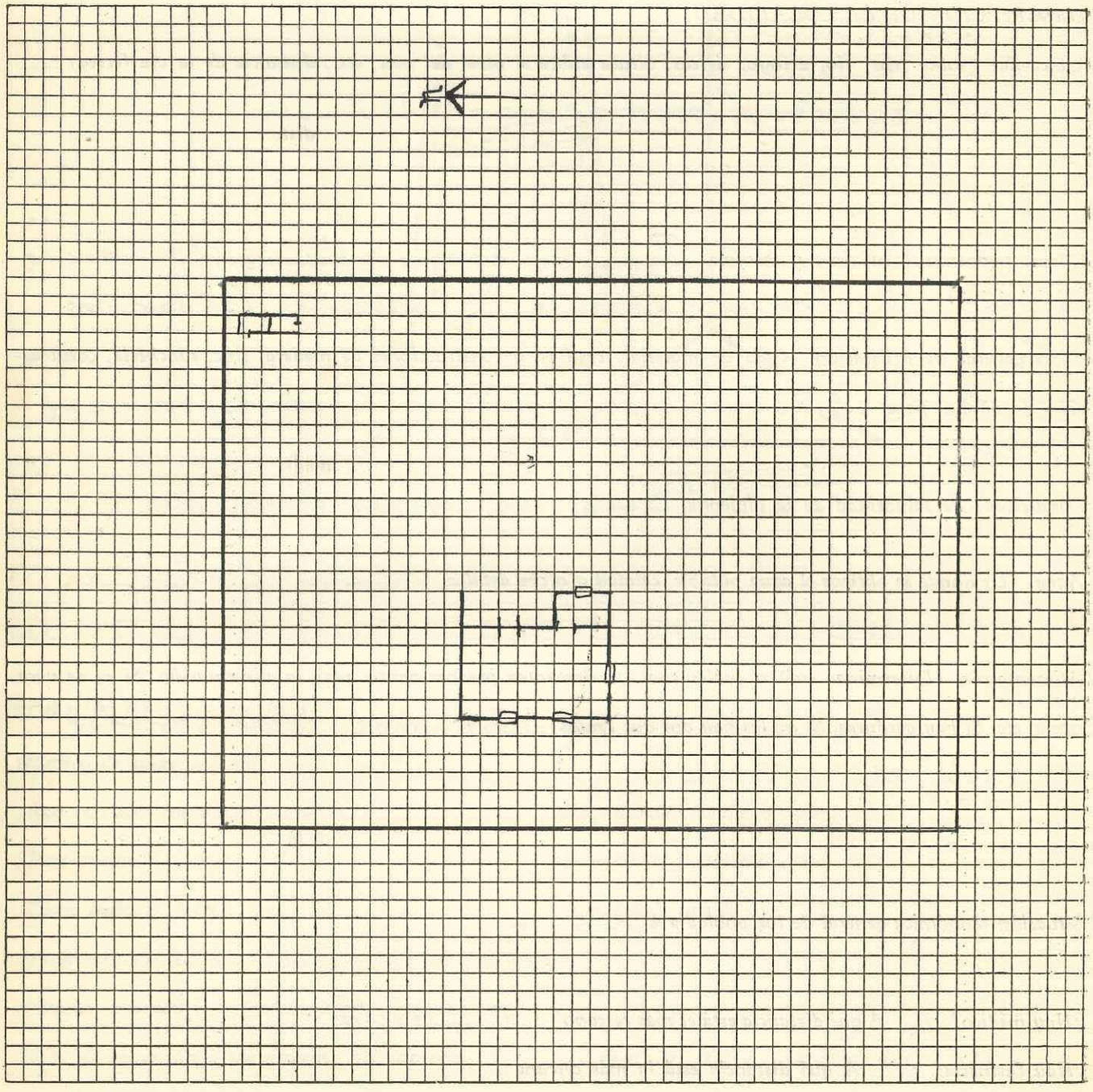

ESCALA: Cada lado de un cuadrado es igual a 1 ..... metro

República Argentina
Ministerio de Justicia e Instrucción Pública
CONSEJO NACIONAL DE EDUCACION

GUÍA ESCOLAR

~~Provincia ó~ Territorio RIO NEGRO Escuela Nº 83.-

Localidad BAJADA COLORADA.-

Distancia (en kilómetros o cuadras, del puerto de escala o estación ferroviaria más próxima). DOSCIENTOS.

Dirección postal FUERTE GENERAL ROCA; POR TRANSPORTE OFICIAL N.6.

Dirección telegráfica FUERTE GENERAL ROCA.

Vías y medios de llegar a la localidad a) desde Buenos Aires, b) desde la capital de la Provincia o Territorio (Consignar minuciosamente las diferentes jornadas que han de hacerse en ferrocarril, vapor automóvil, caballo, mula; lugares en que debe trasbordarse y comodidades que haya en los mismos, para el caso de pernoctar en ellos, etc., consignar los precios de transporte de todos los casos y también los de alojamiento por separado) Por ferrocarril sud desde Plaza Constitución a Estación Neuquén del mismo ferrocarril.- Desde éste último punto (Territorio Neuquén), el recorrido que hay hasta la Escuela, en automovil (200 Kms.), cruzando el río en balza en Senillosa (Neuquén) y desde la balza, directamente hasta la Escuela (ocho horas de viaje en automovil).-Caminos regulares.-

Partiendo desde Viedma (Cap. Territ.) en el F. C. del Estado hasta Estación Comallo del mismo F.C. y desde éste punto en automóvil hasta la Escuela.-Caminos exelentes.-

En caso de no contar con automóvil, es conveniante llegar hasta Fte. Grl Roca y desde ahí realizar el viaje en el transporte oficial n.6 que llega hasta esta localidad.

Epoca del año en que es más conveniente viajar, con indicación de las causas Verano y primavera.-Es preferible ésta época para evitar las fuertes lluvias que dejan intransitables los caminos.-

Vías, medios y formas de remitir las cargas La vía más conveniente de remitir las cargas que no pasen de 40 ó 50 kilos, es la siguiente: Fuerte General Roca; por transporte oficial n.6; consignado a: TRANSPORTE OFICIAL N.6 (SU CONDUCTOR: JUAN GIUCIA). -En caso de cargas más importantes que vengan consignados a: Elías Rached; Fuerte General Roca.

Consignatario De acuerdo a lo que antecede: Elías Rached y Transporte Oficial N.6.-

Itinerario gráfico del camino, desde la estación del ferrocarril o puerto más próximo, hasta la escuela, en escala

ESCALA: Cada lado de un cuadrado es igual..... metro

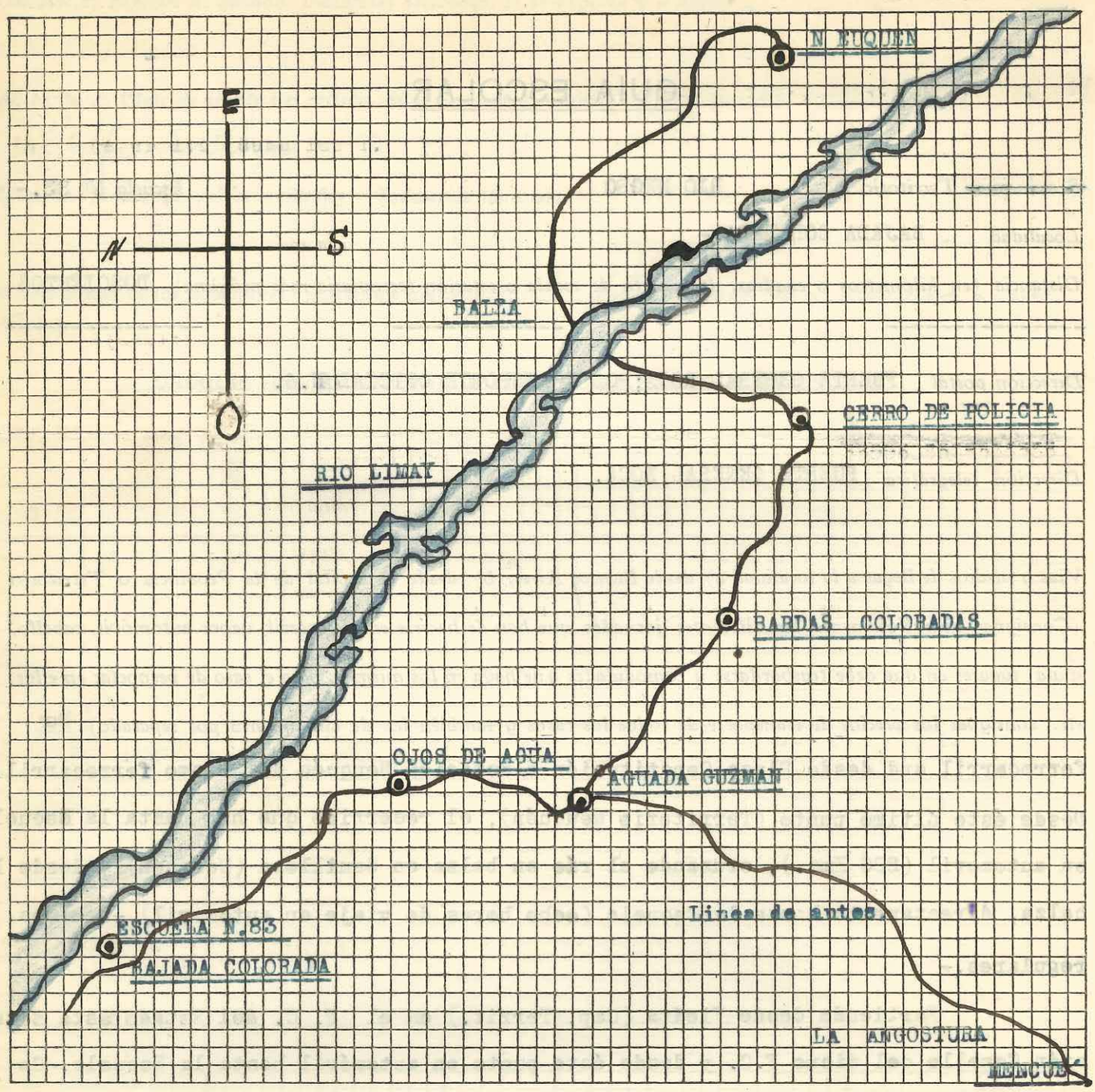

EDIFICIO DE LA ESCUELA

Número de aulas 1.-

¿Hay comedor instalado? Sí *¿Hay dónde instalarlo?* - ----

¿Hay cocina? Nó *¿Hay dónde instalarla?* Sí.-

¿Tiene baños? Nó *¿Hay dónde instalarlos?* Nó

Propietario del edificio H.C.N.de Educación.-

Alquiler mensual ----------

Fecha de iniciación y vencimiento del contrato ---------

Población escolar del lugar

varones 3 a 5 años	14	*6 a 14 años*	25
mujeres 3 a 5 ,,	9	*6 a 14 ,,*	22

Estado general de nutrición de los alumnos Bueno; con los beneficios que les proporciona el Comedor Escolar.

Vestuario que debe proveerse (camisetas, pantalones, faldas, medias, zapatos, guardapolvos) En general todos los que se mencionan precedentemente.

Enfermedades endémicas de la zona Hay casos aislados de enfermedades, que en realidad no se puede considerarlas como endémicas. Gripe; dolores de garganta etc., es lo más común.

Enfermedades más comunes en los niños Gripe; tos; refríos.

¿Tiene botiquín la escuela? Sí.-Muy escaso.- *Remedios más comunmente necesarios* Gasas; vendas; yodo; alcohol etc.

DESCRIPCION DE LA LOCALIDAD

Ubicación (sobre mar, río, arroyo, sierras, altura sobre el nivel del mar, etc., distancia de la vía férrea) El paraje, es relativamente pintoresco por su ubicación sobre la margen derecha del Río Limay cuyas aguas fertilizan las tierras del mismo valle.

Clima, temperatura máxima y mínima En invierno oscila entre 10 y 12 grados.-Verano: oscila 28 y 30, más ó menos.-El clima de esta zona no es variable.-Podría denominarse FIJO.

Tipo general de edificación (Casa de material, casillas, y construcciones de madera, cinc, ranchería, construcción de adobe, paja) Tipo rancho, como se denomina comunmente.-

Condiciones de salubridad de la vivienda Malas en general.-La misma pobreza de los pobladores impide que séan higiénicas.

Agua. (De donde se obtiene el agua potable, calidad y otros detalles) El aguas es potable.-La mayoría de los pobladores la obtienen de pozos.

Alimentación (Determinar cuál o cuáles son los elementos predominantes para la alimentación. Si es de vaca, oveja, etc. Si hay verduras. Si no las hay por qué causas) Casi exclusivamente de carne.- Sin embargo, observo que, poco a poco, la mayor parte de los poblado res cultivan lindas hortalizas.

Situación económica general de los pobladores Mala.-(poco valen los frutos).

¿Hay médico? Nó *A qué distancia está el más cercano* (200 kms.)

¿Hay farmacia? Nó *A qué distancia está la más cercana* (200 kms.)

¿Hay policía? Sí *¿Hay hotel, fonda o casa de pensión?* Nó

¿Hay oficina de Correos? Nó *¿Cuál es la más próxima?* 20 kms. (ha y el inconveniente del Rio)

¿Hay telégrafo? Sí *¿Cuál es la oficina más próxima?* 20 " " " " ".-

OCUPACION GENERAL DE LOS POBLADORES.

Ganadería: Especies de ganado; industrias derivadas; si se exporta y a dónde Ganado lanar;cabrío y vacun en pequeña escala.

Agricultura: Clase de siembra o cultivo. Si se exporta y a dónde Trigo; maiz; alfalfa;legumbres en general;consumo local.

Minería: productos que se explotan - Industrias derivadas No hay

Nacionalidad de los pobladores (porcentaje aproximado) Los pobladores e n su mayoria son de nacionalidad chilena .

CROQUIS DEL EDIFICIO OCUPADO POR LA ESCUELA EN ESCALA

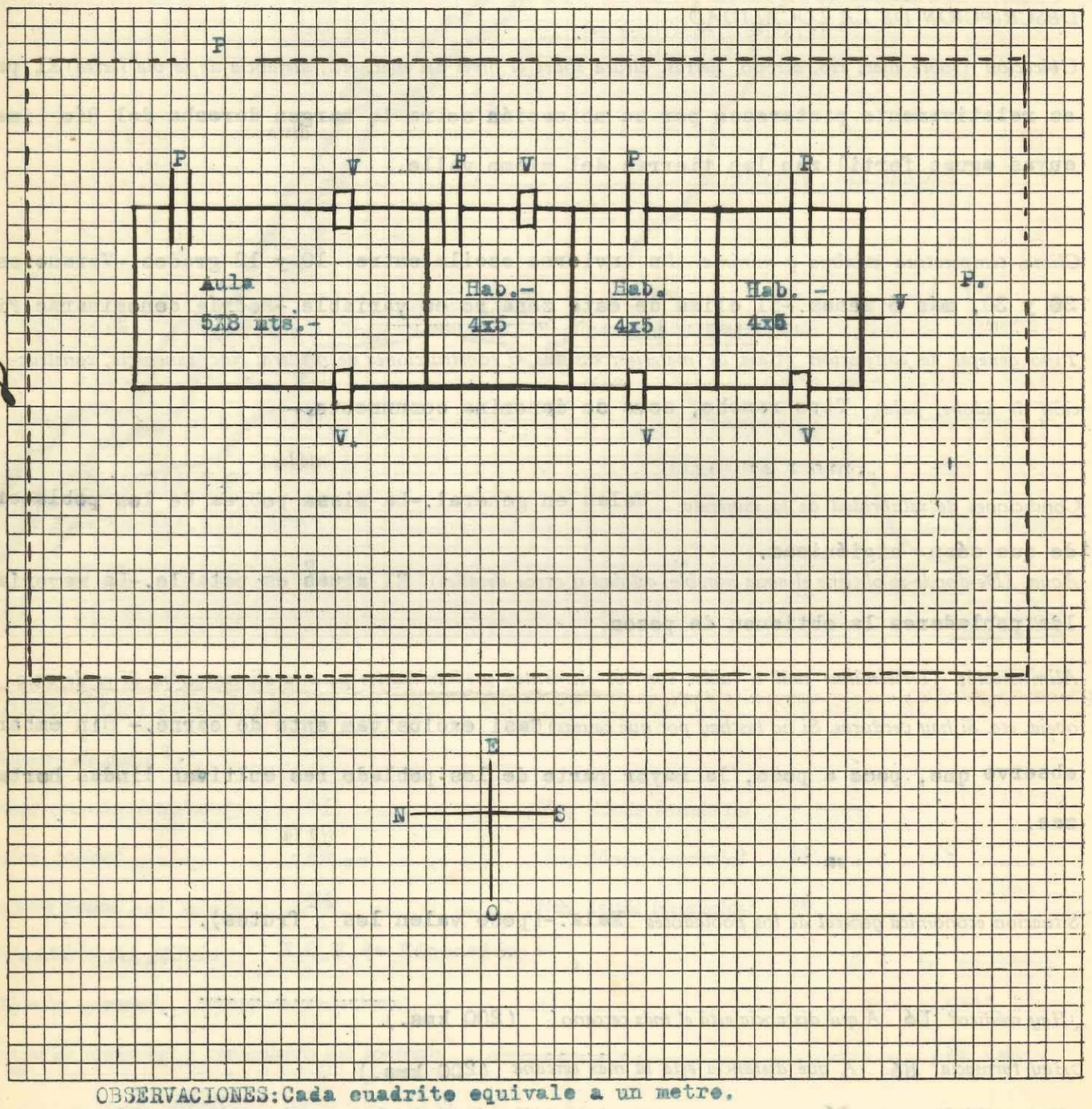

ESCALA: Cada lado de un cuadrado es igual a 1/2 metro

OBSERVACIONES: Cada cuadrito equivale a un metro.
// = puertas; # = ventanas .-

República Argentina
Ministerio de Justicia e Instrucción Pública
CONSEJO NACIONAL DE EDUCACION

Fórm. 4862

GUIA ESCOLAR

Provincia o Territorio RIO NEGRO *Escuela Nº* 84

Localidad CINCO SALTOS

Distancia (en kilómetros o cuadras, del puerto de escala o estación ferroviaria más próxima). 15 kms de la estación ferroviaria Cinco Saltos-F.C Sud.

Dirección postal CINCO SALTOS.-F,C.Sud.

Dirección telegráfica CINCO SALTOS.-F.C.Sud

Vías y medios de llegar a la localidad, a) desde Buenos Aires, b) desde la Capital de la Provincia o Territorio (Consignar minuciosamente las diferentes jornadas que han de hacerse en ferrocarril, vapor, automóvil, caballo, mula; lugares en que debe trasbordarse y comodidades que haya en los mismos, para el caso de pernoctar en ellos, etc., consignar los precios de transporte de todos los casos y también los de alojamiento por separado)

a)Desde Buenos Aires por el ferrocarril Sud en 26 horas.Cinco trenes semanales.Pasaje con cama $.-50,30m/n.Trasbordo inmediato en Cipolletti tren local a C.Cordero.Existe una ruta nacional desde la C.Federal a Bariloche que pasa por el Alto Valle de Río Negro, donde se halla ubicado C.Saltos y al que se llega comodamente en autómóvil,por ser la ruta perfectamente tr transitable, en 22 á 24 horas, que se hacen generalmente en dos etapas: la.B.Aires-Santa Rosa (Pampa); 2aSanta Rosa-C.Saltos.

b)Desde Viedma por F.C.S.en 20 horas, con trasbordo en Bahía Blanca.Costo pasaje con cama $-47.Hoteles para pernoctar en B.Blanca,desde $-3.-M./n.

Camino costeando el río Negro,bueno,desde Viedma hasta C.Saltos,que se re corre en 20 horas comodamente.

Epoca del año en que es más conveniente viajar, con indicación de las causas Cualquiera

Vías, medios y formas de remitir las cargas Ferrocarril,Postal.Encomiendas y cargas.

Consignatario Directora de la Esc.Nº30. Sra Alejandrina Mac Auliffe

Itinerario gráfico del camino, desde la estación del ferrocarril o puerto más próximo, hasta la escuela, en escala

ESCALA. Cada lado de un cuadrado es igual a 3 kms de camino ..... metro

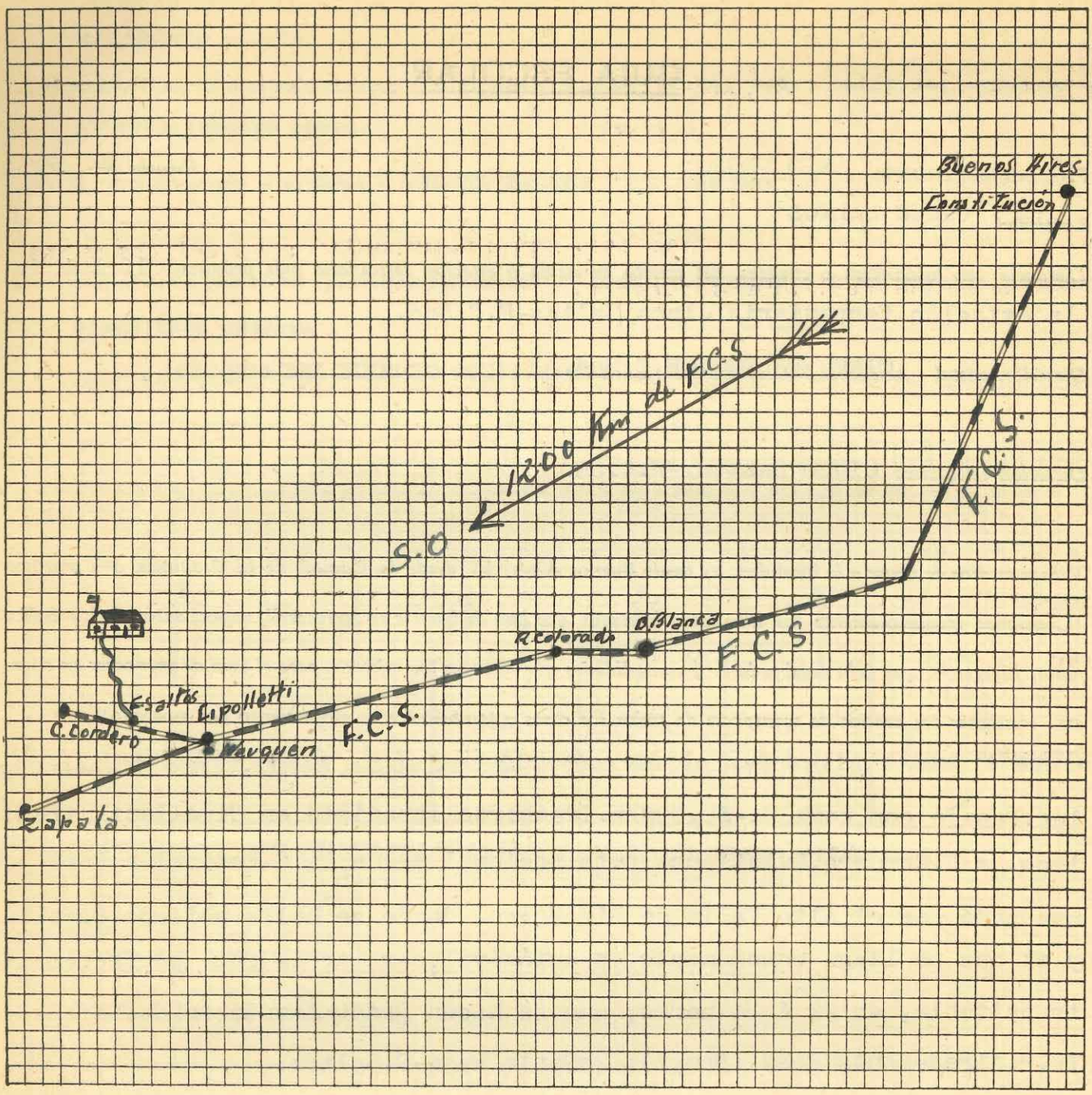

EDIFICIO DE LA ESCUELA

Número de aulas Una

¿Hay comedor instalado? No *¿Hay dónde instalarlo?* Si

¿Hay cocina? No *¿Hay dónde instalarla?* Si

¿Tiene baños? No *¿Hay dónde instalarlos?* Si

Propietario del edificio Castiglioni, Pes y Cía

Alquiler mensual Gratuito

Fecha de iniciación y vencimiento del contrato

Población escolar del lugar

varones 3 a 5 años Cuatro *6 a 14 años* Catorce

mujeres 3 a 5 ,, tres *6 a 14 ,,* Dieciseis

Estado general de nutrición de los alumnos Regular

Vestuario que debe proveerse (camisetas, pantalones, faldas, medias, zapatos, guardapolvos) Tricotas, camisetas, pantalones, faldas, medias, zapatos y guardapolvos.

Enfermedades endémicas de la zona No tiene

Enfermedades más comunes en los niños Tifoidea, grippe, bronquittis, coqueluche y enfermedades eruptivas (sarampión, escarlatina. etc.)

¿Tiene botiquín la escuela? No *Remedios más comunmente necesarios* Primeros auxilios. Uso externo. Vacunas antivariólicas. antidiftéricas y antitifoidicas.

DESCRIPCION DE LA LOCALIDAD

Ubicación (sobre mar, río, arroyo, sierras, altura sobre el nivel del mar, etc., distancia de la vía férrea) Ubicada a 16 km, de la márgen izq. del Río Neuquen y a una altura de 250m. sobre el nivel del mar; compuesta de serranías, vulgarmente llamadas bardas y que forman canteras de yeso, arena y arcilla. A 16 km. esta la estación del F.C.S., Cinco Saltos.

Clima, temperatura máxima y mínima Sano, fuerte y seco. Max. en verano 40º. Mínima en invierno riguroso 6º bajo O. T.m. verano 27º. T.M. en invierno 16º sobre O.

Tipo general de edificación (Casa de material, casillas, y construcciones de madera, cinc, ranchería, construcción de adobe, paja) Adobe y paja.

Condiciones de salubridad de la vivienda Deficiente

Agua. (De donde se obtiene el agua potable, calidad y otros detalles) Traída del río Neuquen.

Alimentación (Determinar cuál o cuáles son los elementos predominantes para la alimentación. Si es de vaca, oveja, etc. Si hay verduras. Si no las hay por qué causa) Carne de vaca y verduras, por tratarse de un paraje que limita con la zona frutícola más rica de la República.

Situación económica general de los pobladores Pobre. Pues a pesar de te ner jornales buenos llevan vida propia de seres primitivos. Son de raza indígena araucana, ya chilenos ya argentinos.

¿Hay médico? Si *A qué distancia está el más cercano* En Cinco Saltos a 15 Km.

¿Hay farmacia? Si *A qué distancia está la más cercana* En Cinco Saltos.

¿Hay policía? Si. En Cinco Saltos *¿Hay hotel, fonda o casa de pensión?* Si. C. Saltos.

¿Hay oficina de Correos? Si *¿Cuál es la más próxima?* En Cinco Saltos.

¿Hay telégrafo? Si *¿Cuál es la oficina más próxima?* Cinco Saltos.

OCUPACION GENERAL DE LOS POBLADORES.

Ganadería: Especies de ganado; industrias derivadas; si se exporta y a dónde))) --------

Agricultura: Clase de siembra o cultivo. Si se exporta y a dónde ---------

Minería: productos que se explotan - Industrias derivadas YESO. Siendo la mina de yeso más importante del país, tanto en calidad como cantidad. Explotación intensa. Se trabaja 24 horas diarias divididas en tres turnos.

Nacionalidad de los pobladores (porcentaje aproximado) Argentinos 70%. Chilenos 30%.

CROQUIS DEL EDIFICIO OCUPADO POR LA ESCUELA EN ESCALA

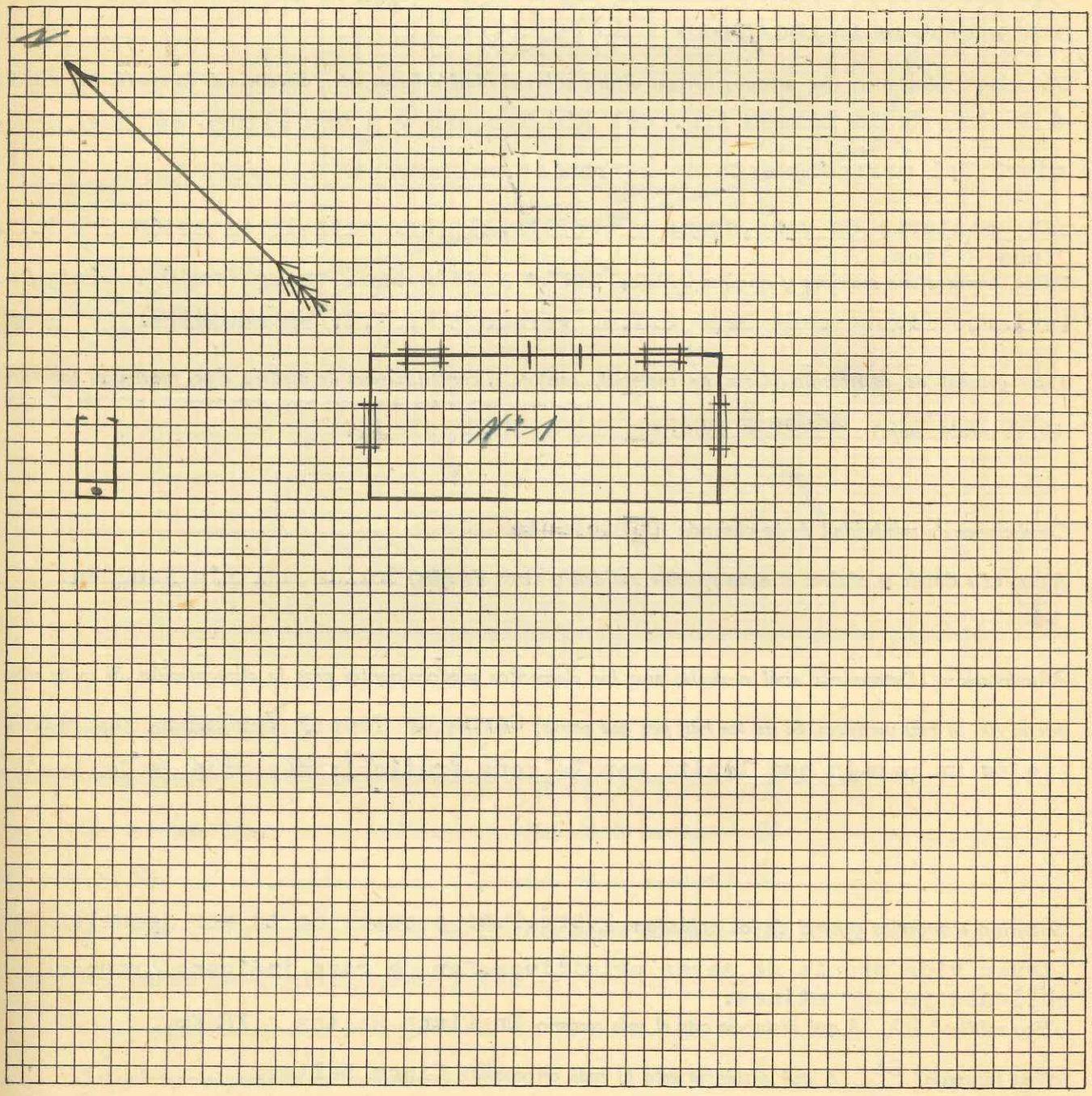

ESCALA. Cada lado de un cuadrado es igual a 1/2 metro

Fórm. 4862

República Argentina
CONSEJO NACIONAL DE EDUCACION

GUIA ESCOLAR

Provincia o Territorio Nacional de Rio Negro *Escuela Nº* 35

Localidad Gral Enrique Godoy *Departamento* Gral Roca

Nombre especial de la escuela No tiene

Período escolar de Marzo a Noviembre

Distancia (en kilómetros o cuadras, del puerto de escala o estación ferroviaria más próxima). 31/2 Kilometros

Distancia a la Capital de la Provincia en Kmts. 800 kilometros

Situación Rural

Dirección postal Gral Enrique Godoy *Distancia de la Oficina o estafeta* 3.1/2 kilometros

Dirección telegráfica Villa Regina *Distancia de la Oficina* 10 kilometros

Vías y medios de llegar a la localidad, a) desde Buenos Aires, b) desde la Capital de la Provincia o Territorio (Consignar minuciosamente las diferentes jornadas que han de hacerse en ferrocarril, vapor, automóvil, caballo, mula; lugares en que debe trasbordarse y comodidades que haya en los mismos, para el caso de pernoctar en ellos, etc., consignar los precios de transporte de todos los casos y también los de alojamiento por separado) Para llegar a la localidad puede hacerse por dos medios, en ferrocarril y en Automovil en ferrocarril, desde Bs As se toma el tren en Plaza Constitución hasta Gral Enrique Godoy, el pasaje actualmente cuesta cuarenta y ocho pesos. En automovil seguir la Ruta marcada por el Automovil Club, que toca Santa Rosa Pampa ó la Ruta que sigue por La Plata, Bahia Blanca Rio Negro. Desde la capital del territorio Viedma) se toma el tren en Patagones a Bahia Blanca trasbordar para tomar el ferrocarril Sud hasta Gral E. Godoy, pasaje veinticuatro pesos. En automovil seguir Ruta que pasa por San Antonio, Gral Conesa a Gral E. Godoy.

Epoca del año en que es más conveniente viajar, con indicación de las causas Se puede viajar en cualquier época del año.

Vías, medios y formas de remitir las cargas En carga por ferrocarril, bultos hasta cien kilos Por correo en encomienda postal cuyo peso no pase de diez kilos y las dimenciones del embalaje no mayores a ochenta centimetros por lado.

Consignatario Director Esc. Nº 70 *Estación de carga (destino)* Gral E. Godoy

Escuela más cercana (nacional o provincial) Esc. Nacional Nº 70 *Distancia (Kmts.)* 3.1/2 kilometros

Itinerario gráfico del camino, desde la estación del ferrocarril o puerto más próximo, hasta la escuela, en escala

ESCALA: Cada lado de un cuadrado es igual ..... metro



EDIFICIO DE LA ESCUELA

Número de aulas dos

¿Hay comedor instalado? no *¿Hay dónde instalarlo?* no

¿Hay cocina? no *¿Hay dónde instalarla?* ------

¿Tiene baños? no *¿Hay dónde instalarlos?* no

¿Hay chacra o huerta escolar? no

Propietario del edificio Cooperativa Colonica Regina Alvear Ltda

Alquiler mensual CINCUENTA pesos moneda nacional

Fecha de iniciación y vencimiento del contrato Contrato vencido

Población escolar del lugar

varones 3 a 5 años 16 *6 a 14 años* 47

mujeres 3 a 5 ,, 14 *6 a 14 ,,* 47

¿Tiene Cooperadora? Si *Nombre* Juan Bautista Alberdi

Estado general de nutrición de los alumnos Buena

Vestuario que debe proveerse (camisetas, pantalones, faldas, medias, zapatos, guardapolvos) Tricotas, pantalones, faldas, medias, zapatos, guardapolvos y delantales.

Enfermedades endémicas de la zona Refrios gripales con afecciones bronquiales

Enfermedades más comunes en los niños Granos, Tifus y Difteria

¿Tiene botiquín la escuela? Si *Remedios más comunmente necesarios* Desinfectantes algodon, gasas, alcohol

DESCRIPCION DE LA LOCALIDAD

Ubicación (sobre mar, río, arroyo, sierras, altura sobre el nivel del mar, etc., distancia de la vía férrea) Zona rural situada sobre margenes izquierda del Rio Negro a 3000 metros de distancia de su costa, a 208 metros de altura sobre el nivel del Mar, a 3.1/2 kilometros de la Estación ferroviaria

Clima, temperatura máxima y mínima La temperatura maxima en la zona es de 37 gdos y la minima de 10° bajo cero.

Tipo general de edificación (Casa de material, casillas, y construcciones de madera, cinc, ranchería, construcción de adobe, paja) El tipo general de la edificación es de ladrillo

Condiciones de salubridad de la vivienda Buena

Agua. (De dónde se obtiene el agua potable, calidad y otros detalles) Se provee de Canales durante los meses de septiembre a mayo; de junio a agosto pozos semisurgentes (agua mala)

Alimentación (Determinar cuál o cuáles son los elementos predominantes para la alimentación. Si es de vaca, oveja, etc. Si hay verduras. Si no las hay por qué causas) carne de vaca, oveja y cerdo, verduras y frutas varias.

Situación económica general de los pobladores Buena

¿Hay médico? No *A qué distancia está el más cercano* 10 kilometros

¿Hay farmacia? No *A qué distancia está la más cercana* 10 kilometros

¿Hay policía? Si *¿Hay hotel, fonda o casa de pensión?* No

¿Hay oficina de Correos? No *¿Cuál es la más próxima?* Estafeta Gral E. Godoy

¿Hay teléfono? No *¿Cuál es la oficina más próxima?* Villa Regina

OCUPACION GENERAL DE LOS POBLADORES.

***Ganadería:** Especies de ganado; industrias derivadas; si se exporta y a dónde* ------

***Agricultura:** Clase de siembra o cultivo. Si se exporta y a dónde* Papas, alfalfa, tomates y frutas; se exportan a Europa y Naciones Americanas.

***Minería:** productos que se explotan - Industrias derivadas* ------

***Nacionalidad** de los pobladores (porcentaje aproximado)* Italianos 85 % y 15 % Españoles

CROQUIS DEL EDIFICIO OCUPADO POR LA ESCUELA EN ESCALA

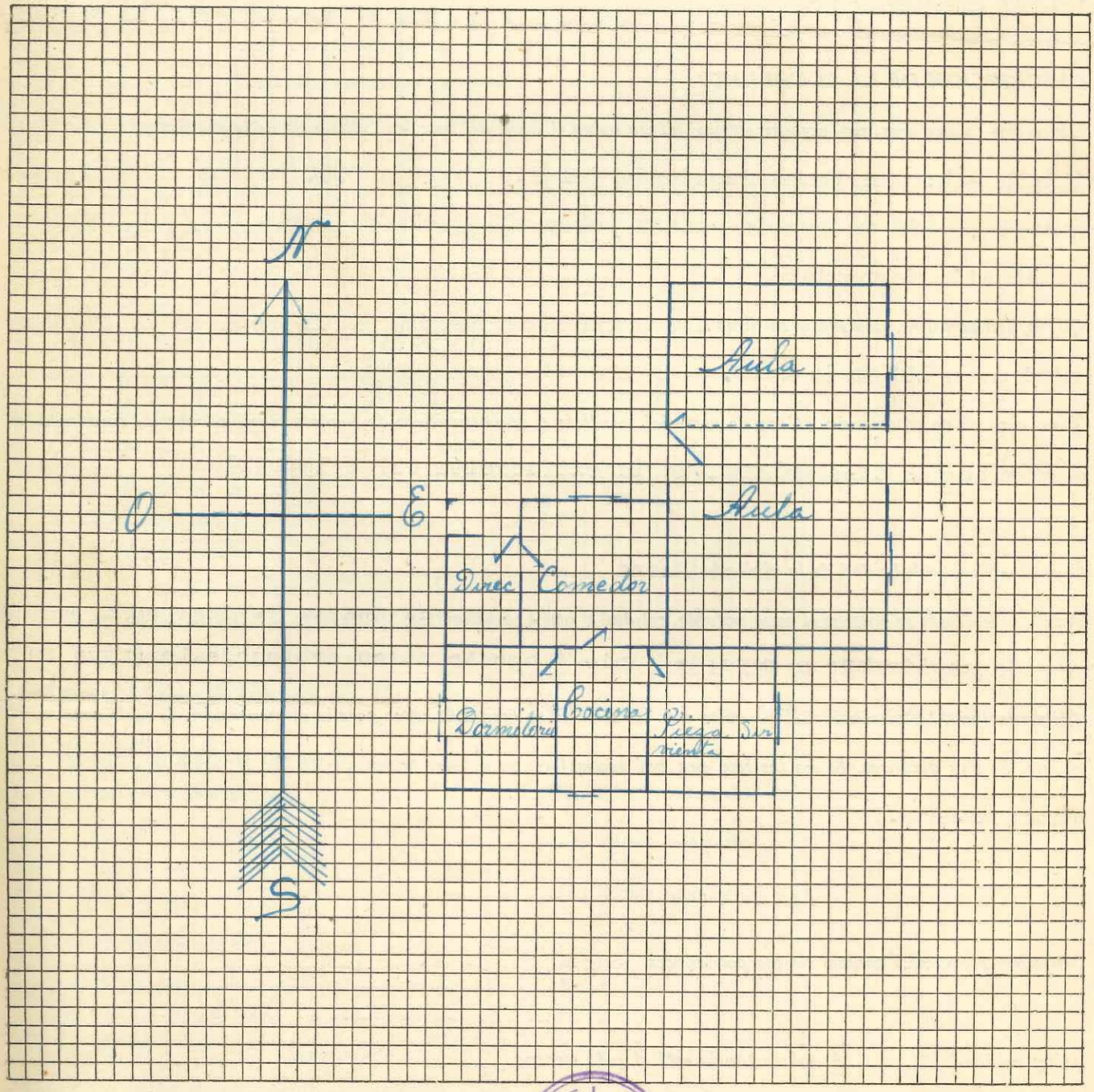

ESCALA: Cada lado de un cuadrado es igual ..... metro

ESCUELA Nº 88 RIO NEGRO

República Argentina
Ministerio de Justicia e Instrucción Pública
CONSEJO NACIONAL DE EDUCACION

GUÍA ESCOLAR

Provincia ó Territorio Río Negro . *Escuela Nº* 86.

Localidad Chacras de Frte General Roca.

Distancia (en kilómetros o cuadras, del puerto de escala o estación ferroviaria más próxima). 6 kilómetros

Dirección postal Frte General Roca - Río Negro .-

Dirección telegráfica " " " "

Vías y medios de llegar a la localidad a) desde Buenos Aires, b) desde la capital de la Provincia o Territorio (Consignar minuciosamente las diferentes jornadas que han de hacerse en ferrocarril, vapor automóvil, caballo, mula; lugares en que debe trasbordarse y comodidades que haya en los mismos, para el caso de pernoctar en ellos, etc., consignar los precios de transporte de todos los casos y también los de alojamiento por separado)

Desde estación Plaza,F.C.S. por tren hasta Frte General Roca,emplea 25 horas. y luego en colectivo o automóvil de alquiler hsta la escuela,6 K.

Epoca del año en que es más conveniente viajar, con indicación de las causas En cualquier época.

Vías, medios y formas de remitir las cargas Estación Alejandro Stefenelli,F.C.S. Rio Negro
Encomiendas por correo,Frte General Roca - Río Negro.-

Consignatario Director Esc.Nº86. Sr. Benigno Roldán Sánchez.-

Itinerario gráfico del camino, desde la estación del ferrocarril o puerto más próximo, hasta la escuela, en escala



ESCALA: Cada lado de un cuadrado es igual a 1 metro

EDIFICIO DE LA ESCUELA

Número de aulas 8

¿Hay comedor instalado? Si. *¿Hay dónde instalarlo?* -

¿Hay cocina? Si. *¿Hay dónde instalarla?* -

¿Tiene baños? No. *¿Hay dónde instalarlos?* Si.

Propietario del edificio Sr. Septimio Romagnoli.-

Alquiler mensual $160,00

Fecha de iniciación y vencimiento del contrato 1º de marzo de 1939 - Vence 1944.-

Población escolar del lugar

varones 3 a 5 años	59	*6 a 14 años*	94
mujeres 3 a 5 ,,	49	*6 a 14 ,,*	65.

Estado general de nutrición de los alumnos Regular.-

Vestuario que debe proveerse (camisetas, pantalones, faldas, medias, zapatos, guardapolvos)

Equipos completos.

Enfermedades endémicas de la zona Disentería , tifus , bronquitis , difteria.

Enfermedades más comunes en los niños Difteria , bronquitis , tifus .-

¿Tiene botiquín la escuela? No. *Remedios más comunmente necesarios* Es necesario la provisión de un botiquín completo.-

DESCRIPCION DE LA LOCALIDAD

Ubicación (sobre mar, río, arroyo, sierras, altura sobre el nivel del mar, etc., distancia de la vía férrea)

Ubicada en el valle de Río Negro, en medio de chacras a 6 kilómetros de Gral Roca y a 230 metros sobre el nivel del mar.-

Clima, temperatura máxima y mínima Máxima 39 % - Mínima 10º bajo cero.-

Tipo general de edificación (Casa de material, casillas, y construcciones de madera, cinc, ranchería, construcción de adobe, paja) En general la edificación es de adobe y material cocido y rancherías en cantidad en muy malas condiciones de higiene.-

Condiciones de salubridad de la vivienda Regular.-

Agua. (De donde se obtiene el agua potable, calidad y otros detalles) Algo salobre la que se provee por medio de bombas y mala y antihigiénica la de acequias.-

Alimentación (Determinar cuál o cuáles son los elementos predominantes para la alimentación. Si es de vaca, oveja, etc. Si hay verduras. Si no las hay por qué causas) Carne de vaca, oveja y verduras en general.-

Situación económica general de los pobladores Regular - Hay mucha gente indigente.-

¿Hay médico? Si *A qué distancia está el más cercano* En Gral Roca. 6 K.

¿Hay farmacia? Si *A qué distancia está la más cercana* " " "

¿Hay policía? Si *¿Hay hotel, fonda o casa de pensión?* Si.

¿Hay oficina de Correos? No *¿Cuál es la más próxima?* Gral Roca. 6 k.

¿Hay telégrafo? No *¿Cuál es la oficina más próxima?* " " ".

OCUPACION GENERAL DE LOS POBLADORES.

Ganadería: Especies de ganado; industrias derivadas; si se exporta y a dónde En poca escala, unicamente para el consumo particular.-

Agricultura: Clase de siembra o cultivo. Si se exporta y a dónde Eminentemente agrícola, especialmente se dedican a la fruticultura.-

Minería: productos que se explotan - Industrias derivadas Yeso y alabastro.-

Nacionalidad de los pobladores (porcentaje aproximado) Españoles 40 % ; italianos 30 % ; argentinos el IO % y 20 % otras nacionalidades.-

CROQUIS DEL EDIFICIO OCUPADO POR LA ESCUELA EN ESCALA

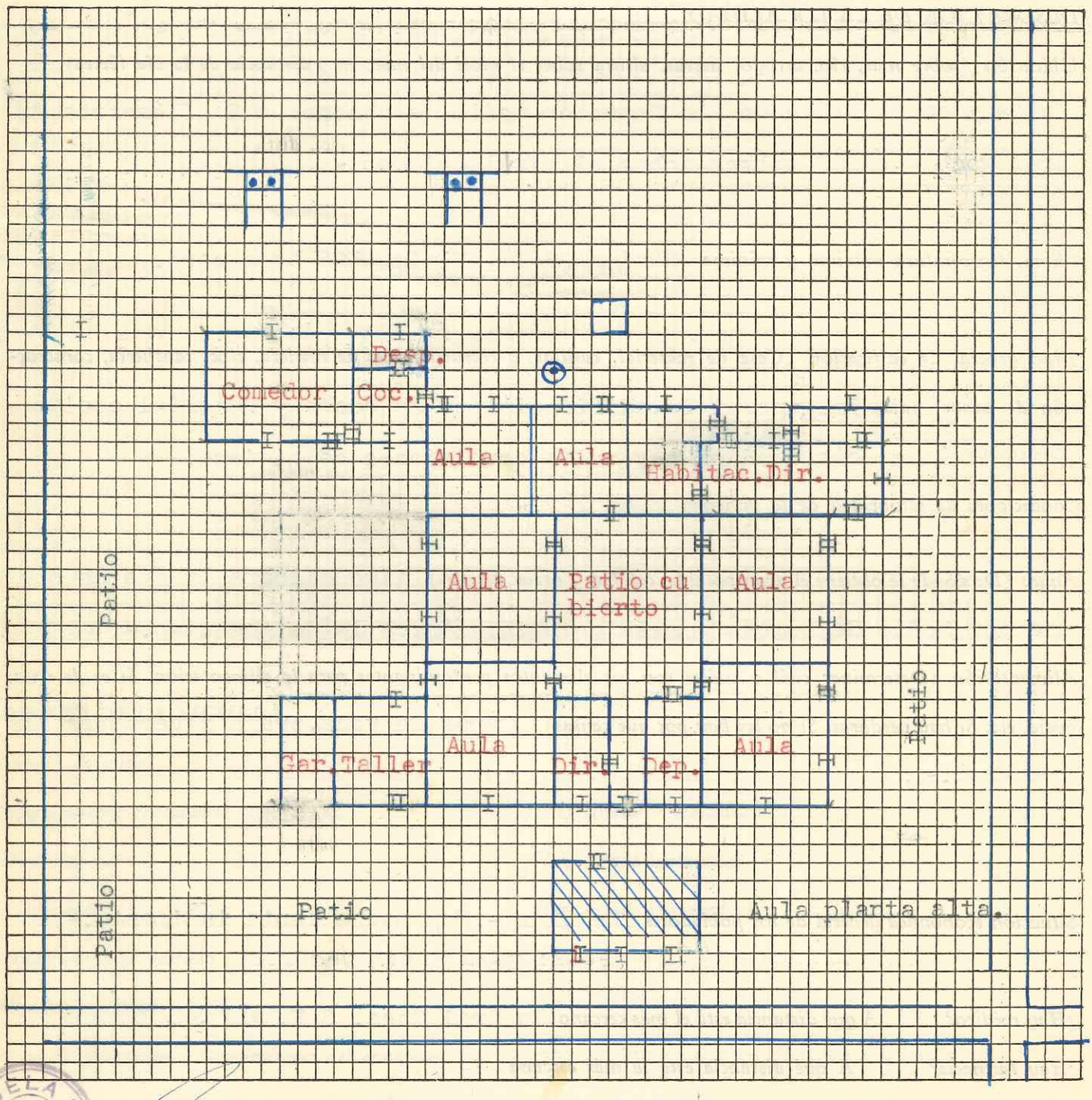

ESCALA: Cada lado de un cuadrado es igual ...1..... metro

ESCUELA N.º 8 RIO NEGRO

18/7/1941.

Fórm. 4862

República Argentina
Ministerio de Justicia e Instrucción Pública
CONSEJO NACIONAL DE EDUCACION

GUÍA ESCOLAR

Provincia ó Territorio Nacional de RIO NEGRO *Escuela Nº* 87

Localidad El Cuy.-

Distancia (en kilómetros o cuadras, del puerto de escala o estación ferroviaria más próxima). 135 k. de la Estación F.C.Sud de Fuerte General Roca.-(desde allí hay mucho trafico hasta esta Escuela).-

Dirección postal El Cuy Fuerte General Roca F.C.Sud.-

Dirección telegráfica Fuerte General Roca.-

Vías y medios de llegar a la localidad a) desde Buenos Aires, b) desde la capital de la Provincia o Territorio (Consignar minuciosamente las diferentes jornadas que han de hacerse en ferrocarril, vapor automóvil, caballo, mula; lugares en que debe trasbordarse y comodidades que haya en los mismos, para el caso de pernoctar en ellos, etc., consignar los precios de transporte de todos los casos y también los de alojamiento por separado)

A) En F.C.S. B) En F.C.Sud desde Carmen de Patagones.- Una vez por semana hay tren directo desde B.Aires a General Roca, y desde Patagones también, de los demás trenes que corren diariamente se trasborda en B.Blanca, donde se debe permanecer casi un día (En B.Blanca se tiene toda clase de comodidades.-Desde General Roca hasta la Escuela se puede llegar en el transporte policial , que todos los miercoles sale de dicho punto, cobrando $ 5 por viaje.-Además esta Escuela está situada sobre una ruta de mucho transito.- En este paraje se puede hospedar en un hotel que existe de propiedad de F.Rearte, 5 $ diarios.-

Epoca del año en que es más conveniente viajar, con indicación de las causas En todo el año, con excecio de producirse grandes precipitaciones fluviales.-

Vías, medios y formas de remitir las cargas Por carga F.C.S. a Fuerte General Roca.-

Consignatario Escuela Nº 32 de Fuerte General Roca.-

C.N.de E.-T. G.-Exp. 22283|C|938-1. 50.000

Itinerario gráfico del camino, desde la estación del ferrocarril o puerto más próximo, hasta la escuela, en escala

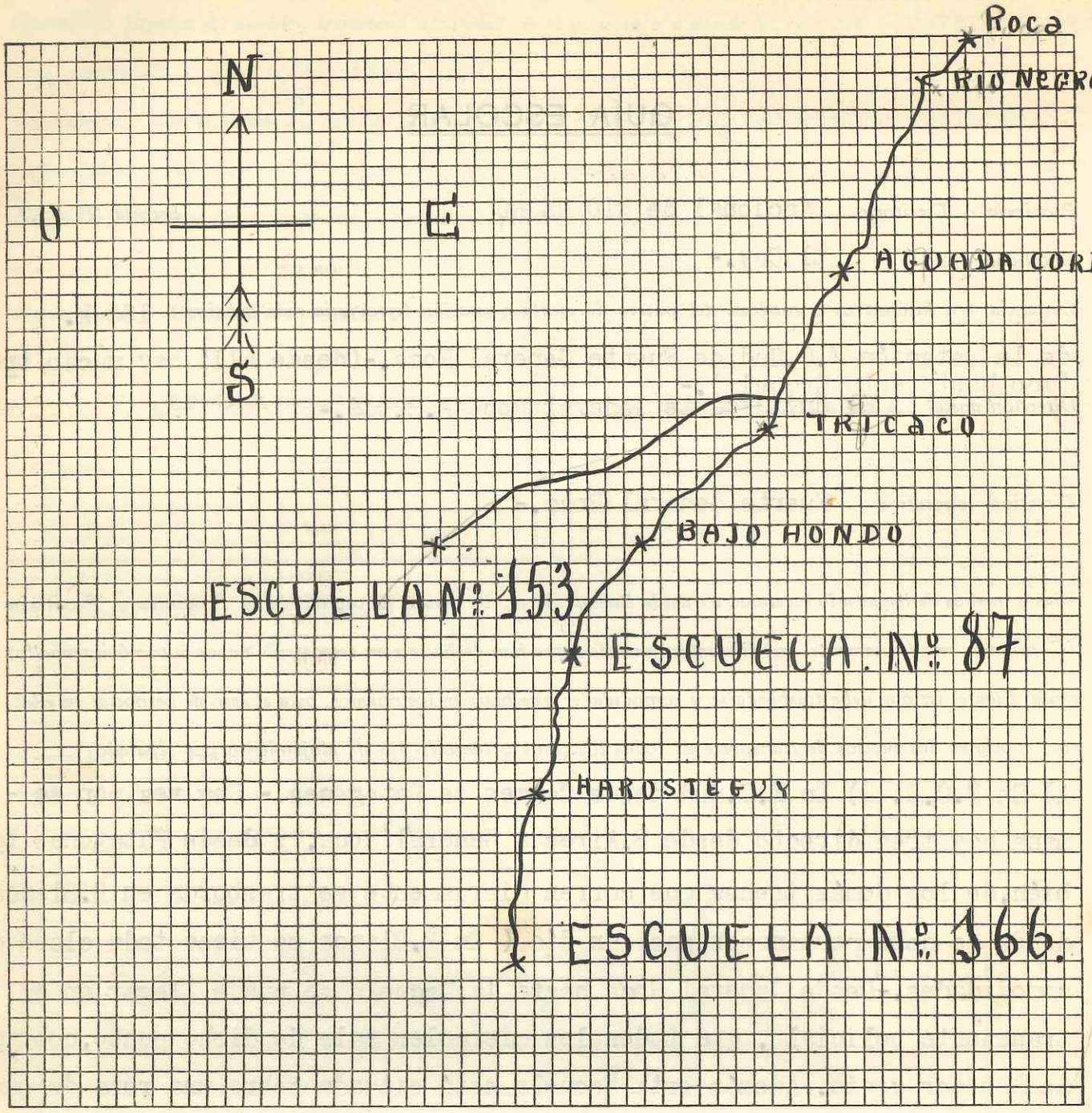

ESCALA: Cada lado de un cuadrado es igual 4 K... metro

EDIFICIO DE LA ESCUELA

Número de aulas Dos (2).-

¿Hay comedor instalado? Si *¿Hay dónde instalarlo?* --

¿Hay cocina? Si *¿Hay dónde instalarla?*

¿Tiene baños? No *¿Hay dónde instalarlos?* Si

Propietario del edificio Don FERNANDO REARTE

Alquiler mensual Ochetna pesos ($ 80,00)

Fecha de iniciación y vencimiento del contrato 1 de Dic. de 1938...---- 1 de Dic. de 1944

Población escolar del lugar

varones 3 a 5 años	14	*6 a 14 años*	22
mujeres 3 a 5 ,,	18	*6 a 14 ,,*	25

Estado general de nutrición de los alumnos Deficiente (Pero con la creacion del comedor Escolar sostenido por la C.N. de Ayuda, esto se subsana)

Vestuario que debe proveerse (camisetas, pantalones, faldas, medias, zapatos, guardapolvos) De todo.-

Enfermedades endémicas de la zona Ninguna.-

Enfermedades más comunes en los niños Gripe resfrios.-

¿Tiene botiquín la escuela? No *Remedios más comunmente necesarios* Un botiquin con elementos de primeros auxilios, inyecciones anti-diftericas y suero.-

DESCRIPCION DE LA LOCALIDAD

Ubicación (sobre mar, río, arroyo, sierras, altura sobre el nivel del mar, etc., distancia de la vía férrea) En un valle rodeado por pequeñas sierras.- Altura sobre el nivel del mar 713 metros.- 36 grados sobre cero y 17 grados bajo cero.-

Clima, temperatura máxima y mínima ---

Tipo general de edificación (Casa de material, casillas, y construcciones de madera, cinc, ranchería, construcción de adobe, paja) Rancheria y construccion de adobe, techos de papaja y algunos de cinc.-

Condiciones de salubridad de la vivienda bueno en la Escuela - y muy deficiente en la población.-

Agua. (De donde se obtiene el agua potable, calidad y otros detalles) potable.- Se obtiene de pozos y manantiales.-

Alimentación (Determinar cuál o cuáles son los elementos predominantes para la alimentación. Si es de vaca, oveja, etc. Si hay verduras. Si no las hay por qué causas) Carne de oveja, vaca y cabrio.- Verduras en pequeña cantidad.-por los enormes vientos reinantes y la falta de tierras propicias.-

Situación económica general de los pobladores Regular.-

¿Hay médico? No *A qué distancia está el más cercano* 135 kilometros

¿Hay farmacia? No *A qué distancia está la más cercana* 135 kilometros.

¿Hay policía? Si.- *¿Hay hotel, fonda o casa de pensión?* Fonda.-

¿Hay oficina de Correos? Si *¿Cuál es la más próxima?*

¿Hay telégrafo? No *¿Cuál es la oficina más próxima?* Fuerte General Roca 135 kilometros.

OCUPACION GENERAL DE LOS POBLADORES.

Ganadería: Especies de ganado; industrias derivadas; si se exporta y a dónde Vacuno, Ovino y Cabrio.-

No hay industria.-

Agricultura: Clase de siembra o cultivo. Si se exporta y a dónde No hay agricultura por la falta

de tierras adecuadas y tambien por la indolencia de los pobladores.-

Minería: productos que se explotan - Industrias derivadas No hay mineria.-

Nacionalidad de los pobladores (porcentaje aproximado) de Argentinos 95 por ciento.-

CROQUIS DEL EDIFICIO OCUPADO POR LA ESCUELA EN ESCALA



ESCALA: Cada lado de un cuadrado es igual a 1/2 ..... metro

ESCUELA NACIONAL Nº 87 * EL CUY (RIO NEGRO) *

Fernando J. Fernández Soler
DIRECTOR

República Argentina
nisterio de Justicia e Instrucción Pública
CONSEJO NACIONAL DE EDUCACION

GUÍA ESCOLAR

Provincia ó Territorio Rio Negro *Escuela Nº* 88

Localidad Colonia La Picasa (Cinco Saltos)

Distancia (en kilómetros o cuadras, del puerto de escala o estación ferroviaria más próxima). 4 Km. Estación Cinco Saltos del F.C.S.

Dirección postal Cinco Saltos F.C.S.

Dirección telegráfica Cinco Saltos

Vías y medios de llegar a la localidad a) desde Buenos Aires, b) desde la capital de la Provincia o Territorio (Consignar minuciosamente las diferentes jornadas que han de hacerse en ferrocarril, vapor automóvil, caballo, mula; lugares en que debe trasbordarse y comodidades que haya en los mismos, para el caso de pernoctar en ellos, etc., consignar los precios de transporte de todos los casos y también los de alojamiento por separado) de la Capital Federal a Cipolletti (F.C.S.) viaje directo,duración de 25 horas; de Cipolletti a Cinco Saltos (combinación con el anterior) 40 minutos. De cinco Saltos a la escuela,por camino muy frecuentado (4 Km.) De Viedamá a Bahía Blanca (5Horas) en combinación con Cipollett (12 horas) todo por F.C.S.

Epoca del año en que es más conveniente viajar, con indicación de las causas cualesquiera

Vías, medios y formas de remitir las cargas por F.C.S.

Consignatario Director Escuela

Itinerario gráfico del camino, desde la estación del ferrocarril o puerto más próximo, hasta la escuela, en escala

ESCALA: Cada lado de un cuadrado es igual..... metro

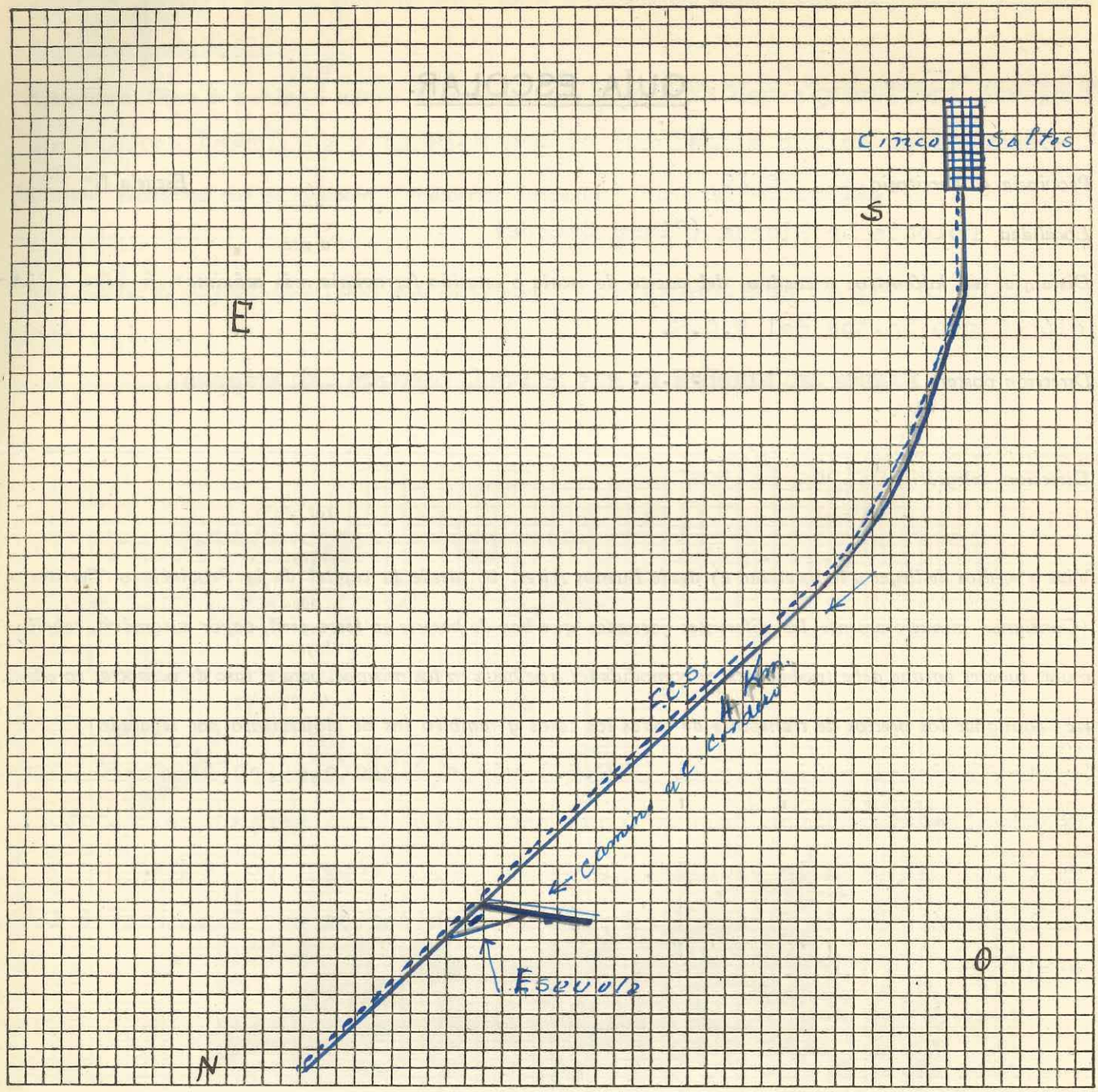

EDIFICIO DE LA ESCUELA

Número de aulas tres

¿Hay comedor instalado? si *¿Hay dónde instalarlo?* ----

¿Hay cocina? si *¿Hay dónde instalarla?* ----

¿Tiene baños? si *¿Hay dónde instalarlos?* si

Propietario del edificio Consejo Nacional de Educación

Alquiler mensual -----

Fecha de iniciación y vencimiento del contrato -----

Población escolar del lugar

varones 3 a 5 años	21	*6 a 14 años*	43
mujeres 3 a 5 ,,	19	*6 a 14 ,,*	36

Estado general de nutrición de los alumnos bueno

Vestuario que debe proveerse (camisetas, pantalones, faldas, medias, zapatos, guardapolvos) camisetas, pantalones, faldas, zapatos, medias, guardapolvos.

Enfermedades endémicas de la zona bocio endémico

Enfermedades más comunes en los niños tifoidea, sarampión y coqueluche

¿Tiene botiquín la escuela? si *Remedios más comunmente necesarios* alcohol, Yodo, jarabes, anti-coqueluche, sueros anti-diftéircos,.-

DESCRIPCION DE LA LOCALIDAD

Ubicación (sobre mar, río, arroyo, sierras, altura sobre el nivel del mar, etc., distancia de la vía férrea) sobre las vías del F.C.S. y camino Nacional, en el Valle del Río Neuquén, a 700 metros de las altiplanicies que forman toda la meseta patagónica. El Rio Neuquén, que corre casi en el centro del Valle del mismo nombre, está a una distancia aproximada de 1.500 m.

Clima, temperatura máxima y mínima La temperatura media del verano es de 36 grados y del invierno 4 bajo cero (registrándose hasta una mínima de 12 º.)

Tipo general de edificación (Casa de material, casillas, y construcciones de madera, cinc, ranchería, construcción de adobe, paja) El edificio de la escuela es en su casi totalidad de material cocido, salvo un salón galpón y cocina que es de adobes. Techo de cinc en su totalidad y cielo-raso de madera.

Condiciones de salubridad de la vivienda muy buena

Agua. (De donde se obtiene el agua potable, calidad y otros detalles) de los canales que pasan en linderos del terreno de la escuela

Alimentación (Determinar cuál o cuáles son los elementos predominantes para la alimentación. Si es de vaca, oveja, etc. Si hay verduras. Si no las hay por qué causas) Carnes las hay de toda clase, lo mismo que verduras, que abundan, por tratarse de una región de regadío.

Situación económica general de los pobladores muy buena (la casi totalidad se dedican a la explotación frutícola)

¿Hay médico? dos *A qué distancia está el más cercano* 2 Km.

¿Hay farmacia? si *A qué distancia está la más cercana* 4 Km.

¿Hay policía? si *¿Hay hotel, fonda o casa de pensión?* dos hoteles

¿Hay oficina de Correos? si *¿Cuál es la más próxima?* Cinco Saltos

¿Hay telégrafo? si *¿Cuál es la oficina más próxima?* Cinco Saltos

OCUPACION GENERAL DE LOS POBLADORES.

Ganadería: Especies de ganado; industrias derivadas; si se exporta y a dónde -----

Agricultura: Clase de siembra o cultivo. Si se exporta y a dónde Cultivo de frutales (perales y manzanos), como también viñedos. Se exporta la totalidad de la fruta.

Minería: productos que se explotan - Industrias derivadas yeso y cal

Nacionalidad de los pobladores (porcentaje aproximado) la casi totalidad son extranjeros españoles, ingleses, alemmes, polacos, clilenos, italianos, 85%.

CROQUIS DEL EDIFICIO OCUPADO POR LA ESCUELA EN ESCALA

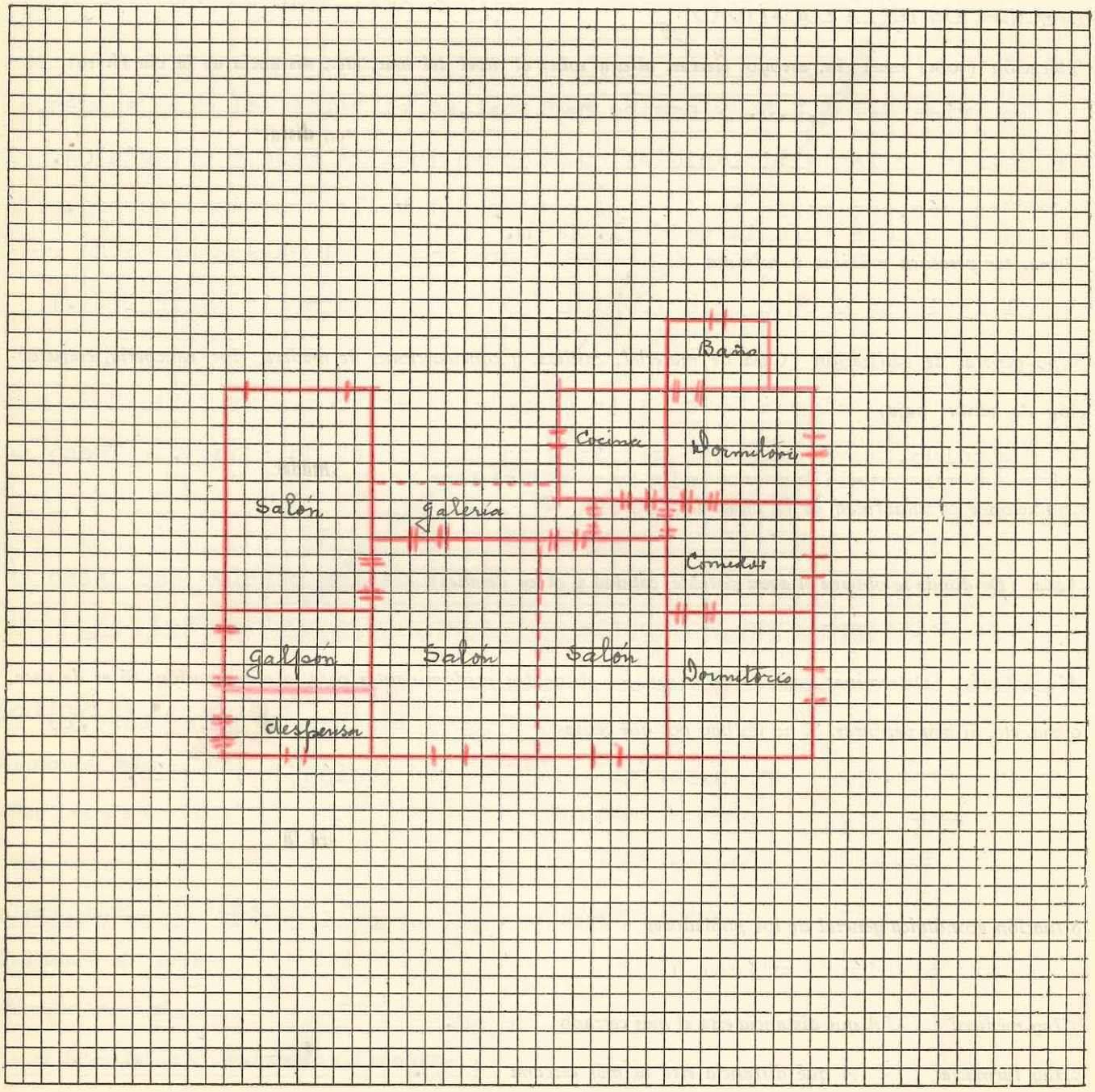

ESCALA: Cada lado de un cuadrado es igual..... metro

Director

República Argentina
Ministerio de Justicia e Instrucción Pública
CONSEJO NACIONAL DE EDUCACION

GUÍA ESCOLAR

Provincia ó Territorio RIO NEGRO *Escuela Nº* 1(89)

Localidad CHICHINALES

Distancia (en kilómetros o cuadras, del puerto de escala o estación ferroviaria más próxima).

4 cuadras

Dirección postal Chichinales - F.C.Sud - Río Negro

Dirección telegráfica Chichinales

Vías y medios de llegar a la localidad a) desde Buenos Aires, b) desde la capital de la Provincia o Territorio (Consignar minuciosamente las diferentes jornadas que han de hacerse en ferrocarril, vapor automóvil, caballo, mula; lugares en que debe trasbordarse y comodidades que haya en los mismos, para el caso de pernoctar en ellos, etc., consignar los precios de transporte de todos los casos y también los de alojamiento por separado)

a) Por F.C.Sud - 22 horas - 1a. $ 39,85 - 2a. $ 24,50 -

Fonda: $ 5.- por día.

b) Por F.C.Sud - Trasbordo en Bahía Blanca - 1a. $ 38.- aprox. 2a. $ 20.-

Epoca del año en que es más conveniente viajar, con indicación de las causas Todo el año.

Vías, medios y formas de remitir las cargas Por F.C.Sud -

Consignatario Director Escuela Nacional Nº 89 -

Itinerario gráfico del camino, desde la estación del ferrocarril o puerto más próximo, hasta la escuela, en escala

ESCALA: Cada lado de un cuadrado es igual... 2.5 ..... metros



EDIFICIO DE LA ESCUELA

Número de aulas Tres.

¿Hay comedor instalado? No. *¿Hay dónde instalarlo?* No.

¿Hay cocina? No. *¿Hay dónde instalarla?* No.

¿Tiene baños? No. *¿Hay dónde instalarlos?* Sí.

Propietario del edificio Francisco López

Alquiler mensual $ 60.-

Fecha de iniciación y vencimiento del contrato 1 de octubre de 1939 - 30 de septiembre de 1942 -

Población escolar del lugar

varones 3 a 5 años	10	*6 a 14 años*	35
mujeres 3 a 5 ,,	12	*6 a 14 ,,*	34

Estado general de nutrición de los alumnos Bueno.

Vestuario que debe proveerse (camisetas, pantalones, faldas, medias, zapatos, guardapolvos)

Camisetas, pantalones, faldas, medias, zapatos, guardapolvos, medias.

Enfermedades endémicas de la zona -

Enfermedades más comunes en los niños Granos, gripe, resfríos.

¿Tiene botiquín la escuela? Sí. (Agotado) *Remedios más comunmente necesarios*

Agua oxigenada, tintura de yodo, alcohol, jarabes, tónicos, untura blanca, etc.

DESCRIPCION DE LA LOCALIDAD

Ubicación (sobre mar, río, arroyo, sierras, altura sobre el nivel del mar, etc., distancia de la vía férrea)

Sobre sierras, a 6 Km. del río Negro.

m. 196,14 sobre el nivel del mar.

m. 400 de la vía férrea.

Clima, temperatura máxima y mínima Máxima 33 grados - Mínima 5 grados bajo cero.

Tipo general de edificación (Casa de material, casillas, y construcciones de madera, cinc, ranchería, construcción de adobe, paja) Ladrillo y cal; en general, adobe y paja.

Condiciones de salubridad de la vivienda Regulares.

Agua. (De donde se obtiene el agua potable, calidad y otros detalles) Pozo, acequias de riego y depósito rodante del F.C.Sud. Mala calidad.

Alimentación (Determinar cuál o cuáles son los elementos predominantes para la alimentación. Si es de vaca, oveja, etc. Si hay verduras. Si no las hay por qué causas) Vaca, oveja y cabra. Hay verduras. Carne de cerdo - Aves de corral - Huevos.

Situación económica general de los pobladores En general, regular.

¿Hay médico? No. *A qué distancia está el más cercano* 12 Km.

¿Hay farmacia? No. *A qué distancia está la más cercana* 12 Km.

¿Hay policía? Sí. *¿Hay hotel, fonda o casa de pensión?* Fonda.

¿Hay oficina de Correos? Sí. *¿Cuál es la más próxima?* Estafeta.

¿Hay telégrafo? Sí. *¿Cuál es la oficina más próxima?* F.C.Sud.

OCUPACION GENERAL DE LOS POBLADORES.

Ganadería: Especies de ganado; industrias derivadas; si se exporta y a dónde Ovejas, en pequeña Escala.

Agricultura: Clase de siembra o cultivo. Si se exporta y a dónde Semilla de alfalfa, papas, vid, tomates, peras, manzanas. Se exporta fruta y semilla de alfalfa a Europa.

Minería: productos que se explotan - Industrias derivadas -

Nacionalidad de los pobladores (porcentaje aproximado) 50% Españoles, 20% Italianos, 30% Argentinos.

CROQUIS DEL EDIFICIO OCUPADO POR LA ESCUELA EN ESCALA

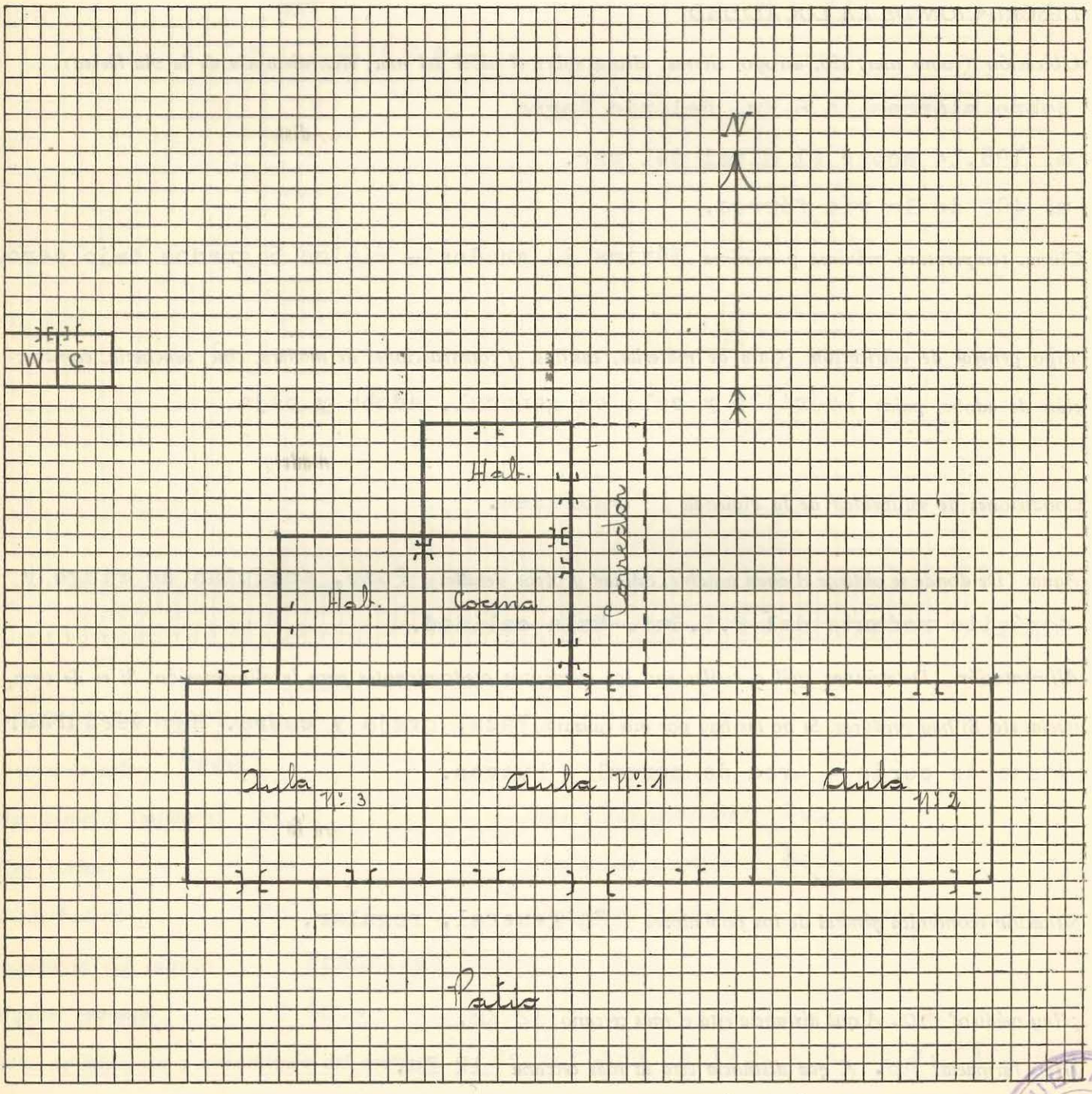

ESCALA: Cada lado de un cuadrado es igual... 0,50... metro

Chichinales (R.N.), 15 de mayo de 1941

Carlos Pifarré

Carlos Pifarré
Director

Fórm. 4862

República Argentina
Ministerio de Justicia e Instrucción Pública
CONSEJO NACIONAL DE EDUCACION

GUÍA ESCOLAR

~~Provincia~~ ó Territorio Río Negro *Escuela Nº* 90

Localidad Colonia Julia y Echarren

Distancia (en kilómetros o cuadras, del puerto de escala o estación ferroviaria más próxima). Ocho Kiló metros de la Estación ferroviaria Río Colorado F. C. Sud.

Dirección postal Río Colorado F. C. Sud. a 8 kilómetros

Dirección telegráfica Río Colorado (Río Negro) a 8 kilómetros

Vías y medios de llegar a la localidad a) desde Buenos Aires, b) desde la capital de la Provincia o Territorio (Consignar minuciosamente las diferentes jornadas que han de hacerse en ferrocarril, vapor automóvil, caballo, mula; lugares en que debe trasbordarse y comodidades que haya en los mismos, para el caso de pernoctar en ellos, etc., consignar los precios de transporte de todos los casos y también los de alojamiento por separado)

a) Desde Buenos Aires: Tomar tren de viajeros en las primeras horas de la noche en Estación Constitución F. C. Sud (Capital Federal) directo a Estación Río Colorado para llegar al día siguiente a esta estación, en donde debe tomarse automóvil, camión u otro medio de locomoción para llegar al local de la Escuela Nº 90. Si se desea pernoctar puede hacerse en Río Colorado en cómodos hoteles en donde se cobra por día de pensión cinco y seis pesos. El precio de transporte es de un peso por legua cuando son distancias más o menos prolongadas.

b) Desde la capital del Territorio: El máximum de tiempo para llegar a la Escuela Nº 90 son dos días.

Epoca del año en que es más conveniente viajar, con indicación de las causas en cualquier época. Siempre hay comodidades

Vías, medios y formas de remitir las cargas F. C. Sud, en esqueletes, cajones y bultos hasta cien kilogramos de peso por carga. En pequeñas fracciones por encomienda la misma empresa y correo nacional.

Consignatario Director Escuela Nº 18. Sr. Enrique Garro Vidal

C.N. de E.-T. G.-Exp. 22283|C|938-1. 30.000

Itinerario gráfico del camino, desde la estación del ferrocarril o puerto más próximo, hasta la escuela, en escala

ESCALA: Cada lado de un cuadrado es igual..... metro

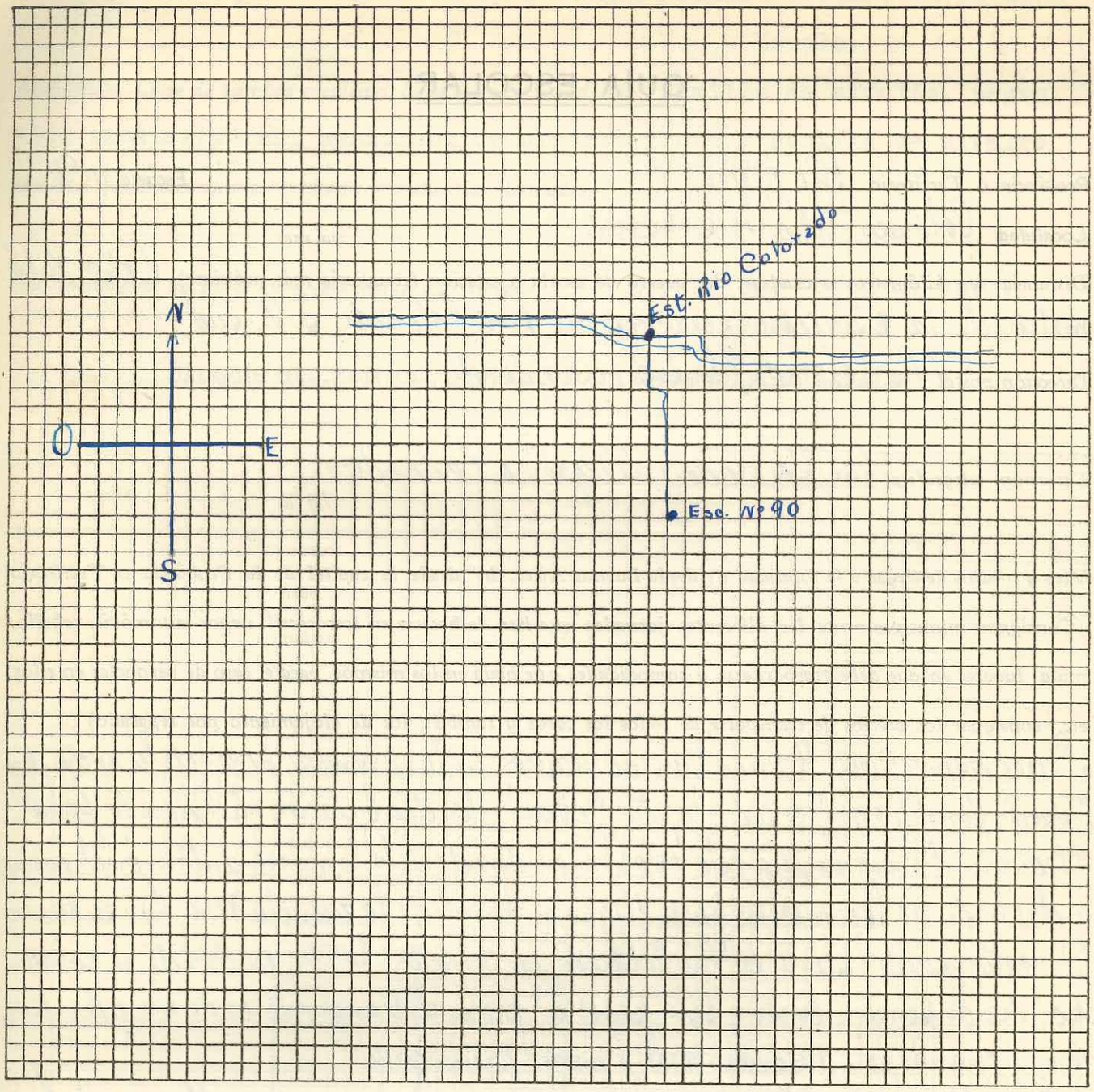

EDIFICIO DE LA ESCUELA

Número de aulas 2

¿Hay comedor instalado? no *¿Hay dónde instalarlo?* sí

¿Hay cocina? no *¿Hay dónde instalarla?* sí

¿Tiene baños? no *¿Hay dónde instalarlos?* sí

Propietario del edificio Sucesión Juan Catany

Alquiler mensual $25

Fecha de iniciación y vencimiento del contrato Septiembre 1º 1939 - Vence Septiembre 1º - 1942.

Población escolar del lugar

varones 3 a 5 años	6	*6 a 14 años*	26
mujeres 3 a 5 ,,	9	*6 a 14 ,,*	32

Estado general de nutrición de los alumnos Bueno

Vestuario que debe proveerse (camisetas, pantalones, faldas, medias, zapatos, guardapolvos) pantalones camisetas, faldas, medias, zapatos, guardapolvos.

Enfermedades endémicas de la zona —

Enfermedades más comunes en los niños —

¿Tiene botiquín la escuela? No Remedios más comunmente necesarios alcohol, agua oxigenada - Tintura de yodo.

DESCRIPCION DE LA LOCALIDAD

Ubicación (sobre mar, río, arroyo, sierras, altura sobre el nivel del mar, etc., distancia de la vía férrea) Sobre la margen derecha del Río Colorado - a 8 kilómetros de la Estación Río Colorado.

Clima, temperatura máxima y mínima Templado. En Verano máxima 40 grados Invierno seis grados.

Tipo general de edificación (Casa de material, casillas, y construcciones de madera, cinc, ranchería, construcción de adobe, paja) En su mayoría de adobe.

Condiciones de salubridad de la vivienda Regular

Agua. (De donde se obtiene el agua potable, calidad y otros detalles) Muy buena - De canales de riego que la conducen desde el Río Colorado.

Alimentación (Determinar cuál o cuáles son los elementos predominantes para la alimentación. Si es de vaca, oveja, etc. Si hay verduras. Si no las hay por qué causas) Carne de oveja y vaca - Verduras Frutas.

Situación económica general de los pobladores Regular

¿Hay médico? Sí A qué distancia está el más cercano a 8 kilómetros

¿Hay farmacia? Sí A qué distancia está la más cercana a 8 kilómetros

¿Hay policía? Sí ¿Hay hotel, fonda o casa de pensión? Sí, en Río Colorado

¿Hay oficina de Correos? Sí ¿Cuál es la más próxima? a 8 kilómetros.

¿Hay telégrafo? Sí ¿Cuál es la oficina más próxima? a 8 kilómetros

OCUPACION GENERAL DE LOS POBLADORES.

Ganadería: Especies de ganado; industrias derivadas; si se exporta y a dónde —

Agricultura: Clase de siembra o cultivo. Si se exporta y a dónde alfalfa, maíz, papas viña, frutales.

Minería: productos que se explotan - Industrias derivadas —

Nacionalidad de los pobladores (porcentaje aproximado) Mayoría españoles e italianos

CROQUIS DEL EDIFICIO OCUPADO POR LA ESCUELA EN ESCALA

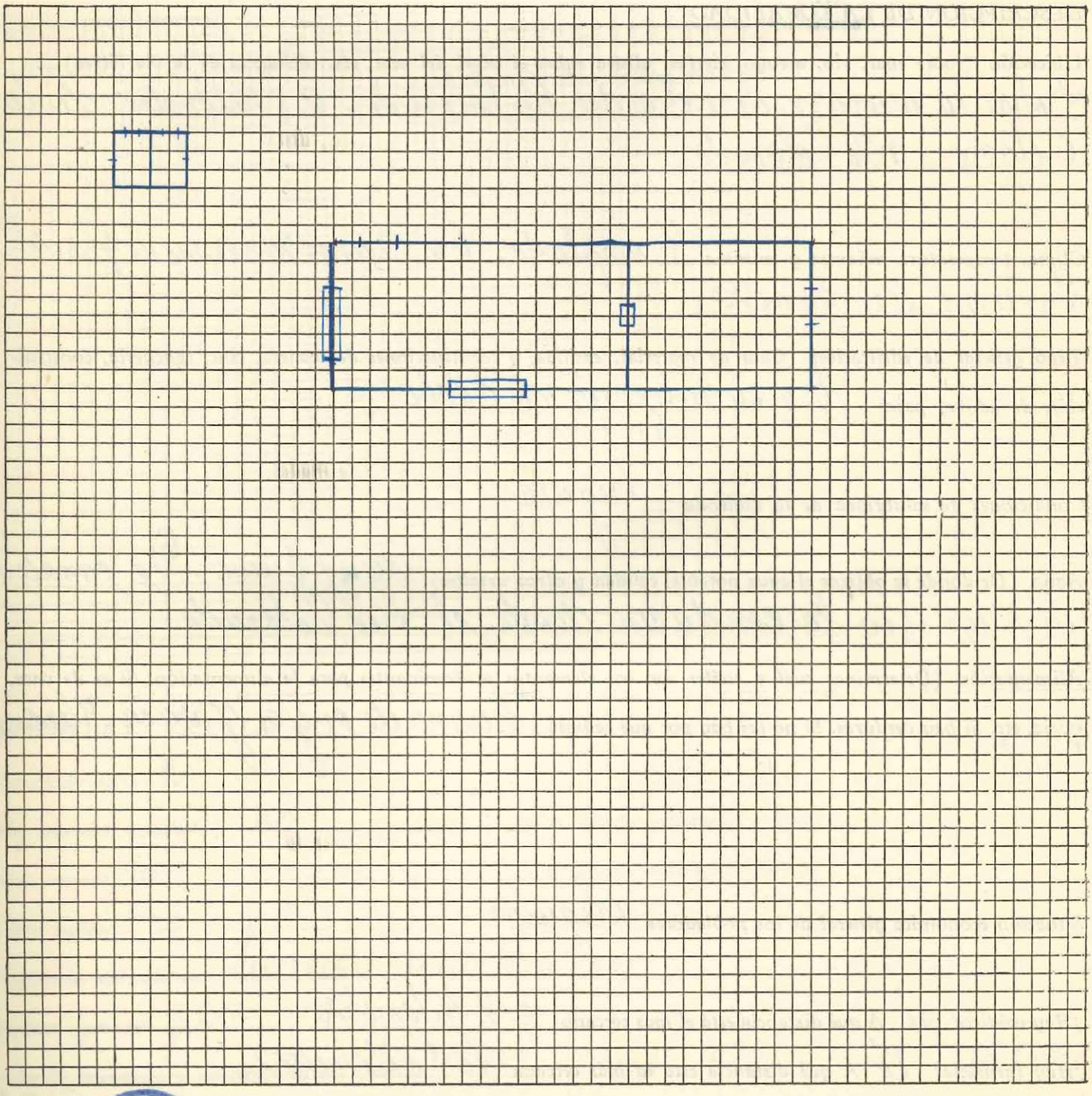

ESCALA: Cada lado de un cuadrado es igual..... metro

ESCUELA No. 10 RIO NEGRO

Micaela B. de Catany

Micaela B. de Catany
Directora

República Argentina
Ministerio de Justicia e Instrucción Pública
CONSEJO NACIONAL DE EDUCACION

GUÍA ESCOLAR

Provincia ó Territorio RIO NEGRO. *Escuela Nº* 91.

Localidad Rio Colorado.

Distancia (en kilómetros o cuadras, del puerto de escala o estación ferroviaria más próxima). 500 metros.

Dirección postal Rio Colorado- Rio Negro- F.C.S.

Dirección telegráfica Rio Colorado (Rio Negro).

Vías y medios de llegar a la localidad a) desde Buenos Aires, b) desde la capital de la Provincia o Territorio (Consignar minuciosamente las diferentes jornadas que han de hacerse en ferrocarril, vapor automóvil, caballo, mula; lugares en que debe trasbordarse y comodidades que haya en los mismos, para el caso de pernoctar en ellos, etc., consignar los precios de transporte de todos los casos y también los de alojamiento por separado)

Por ferrocarril desde Buenos Aires(Plaza Constitución) Viaje directo de 16 horas.El pasaje de primera con cama cuesta $43,45 m/n.Hay todas las comodidades necesarias.

Desde la capital del Territorio puede viajarse igualmente por ferrocarril.

Epoca del año en que es más conveniente viajar, con indicación de las causas En cualquier época del año.

Vías, medios y formas de remitir las cargas Ferrocarril.

Consignatario Director Enrique Garro Vidal.

Itinerario gráfico del camino, desde la estación del ferrocarril o puerto más próximo, hasta la escuela, en escala

ESCALA: Cada lado de un cuadrado es igual.....50..... metro



EDIFICIO DE LA ESCUELA

Número de aulas Tres.

¿Hay comedor instalado? Si *¿Hay dónde instalarlo?* _____

¿Hay cocina? Si *¿Hay dónde instalarla?* _____

¿Tiene baños? Si *¿Hay dónde instalarlos?* _____

Propietario del edificio Sr Baustista Ongaro.

Alquiler mensual $100 M/N.

Fecha de iniciación y vencimiento del contrato Por dos años y el Consejo puede renovarlo igual término, habiendo empezado a regir el 1º de octubre de 1940.

Población escolar del lugar

varones 3 a 5 años	25	*6 a 14 años*	86
mujeres 3 a 5 ,,	27	*6 a 14 ,,*	80

Estado general de nutrición de los alumnos Regular.

Vestuario que debe proveerse (camisetas, pantalones, faldas, medias, zapatos, guardapolvos) Camisetas,pantalones,faldas,medias,zapatos y guardapolvos.

Enfermedades endémicas de la zona No hay.

Enfermedades más comunes en los niños Gripe,sarampión,tos convulsa.

¿Tiene botiquín la escuela? No *Remedios más comunmente necesarios* yodo,alcohol, tintura de árnica,desinfectantes,

DESCRIPCION DE LA LOCALIDAD

Ubicación (sobre mar, río, arroyo, sierras, altura sobre el nivel del mar, etc., distancia de la vía férrea) Rio Colorado se halla situado hacia la margen derecha del rio del mismo nombre,a 78,80 metros sobre el nivel del mar.El aspecto es en general llano,las tierras son muy buenas para diversos cultivos.Cuenta con su colonia agricola-ganadera.

Clima, temperatura máxima y mínima máxima 43º y minima hasta 14º

Tipo general de edificación (Casa de material, casillas, y construcciones de madera, cinc, ranchería, construcción de adobe, paja) Material cocido de buena calidad.Dia a dia se moderniza la edificación.

Condiciones de salubridad de la vivienda Muy buenas condiciones.

Agua. (De donde se obtiene el agua potable, calidad y otros detalles) La población se surte de agua de algibe y de pozo.Esta última es en general salitrosa.

Alimentación (Determinar cuál o cuáles son los elementos predominantes para la alimentación. Si es de vaca, oveja, etc. Si hay verduras. Si no las hay por qué causas) Hay toda clase de alimentos,tanto animales como vegetales.

Situación económica general de los pobladores Buena.

¿Hay médico? Si *A qué distancia está el más cercano* 300 metros.

¿Hay farmacia? si *A qué distancia está la más cercana* 250 metros.

¿Hay policía? Si *¿Hay hotel, fonda o casa de pensión?* Si.

¿Hay oficina de Correos? si *¿Cuál es la más próxima?* 600 metros.

¿Hay telégrafo? Si *¿Cuál es la oficina más próxima?* 600 metros.

OCUPACION GENERAL DE LOS POBLADORES.

Ganadería: Especies de ganado; industrias derivadas; si se exporta y a dónde Vacuno y lanar. Lana y grasa. Se envian al puerto de Bahia Blanca y Buenos Aires.

Agricultura: Clase de siembra o cultivo. Si se exporta y a dónde Se dedican los pobladores especialmente a la fruticultura y cereales en general.

Minería: productos que se explotan - Industrias derivadas No hay.

Nacionalidad de los pobladores (porcentaje aproximado) 30% de españoles, 20 % de italianos, 30% de argentinos y el resto de diversas nacionalidades.

CROQUIS DEL EDIFICIO OCUPADO POR LA ESCUELA EN ESCALA



ESCALA: Cada lado de un cuadrado es igual a 0,50 metro

José L. Mercado.
Director.

República Argentina
Ministerio de Justicia e Instrucción Pública
CONSEJO NACIONAL DE EDUCACION

GUÍA ESCOLAR

Provincia ó Territorio Rio Negro *Escuela Nº* 92

Localidad El Manso

Distancia (en kilómetros o ~~cuadras~~, del puerto de escala o estación ferroviaria más próxima). 125

Dirección postal El Bolsón

Dirección telegráfica El Bolsón

Vías y medios de llegar a la localidad a) - desde Buenos Aires, b) desde la capital de la Provincia o Territorio (Consignar minuciosamente las diferentes jornadas que han de hacerse en ferrocarril, vapor automóvil, caballo, mula; lugares en que debe trasbordarse y comodidades que haya en los mismos, para el caso de pernoctar en ellos, etc., consignar los precios de transporte de todos los casos y también los de alojamiento por separado) por F.C. Sud desde Bs. Aires hasta Gatagones - pasaje 1ª $ 44.70 De Gatagones a Ingeniero Jacobacci por F.C del E. pasaje 1ª C. 35$ aproximado. De I. Jacobacci a Norquinco por F.C trocha angosta ó en automóvil pasaje $ 10 Alojar en Norquinco 1 día - pensión (4 a 5$) - Norquinco al Bolsón en el transporte del Correo - precio 10$ - Alojar en el Bolsón - hotel 6$ diarios - Del Bolsón a El Manso 22 leguas a Caballo - Se puede ir acompañado de la Comisión Policial exento de gastos consiguiendo caballos - Con un baqueano que facilita caballo de silla y bilchero en dos jornadas puede llegarse a El Manso. precio 20 a 25$.

Epoca del año en que es más conveniente viajar, con indicación de las causas Fin de verano, dado que los ríos disminuyen su caudal.

Vías, medios y formas de remitir las cargas Por F. C. hasta I. Jacobacci. En camión hasta El Bolsón, en cargueros hasta El Manso

Consignatario

Itinerario gráfico del camino, desde la estación del ferrocarril o puerto más próximo, hasta la escuela, en escala

ESCALA: Cada lado de un cuadrado es igual a 3 Kms. metro



EDIFICIO DE LA ESCUELA

Número de aulas Una 1

¿Hay comedor instalado? No *¿Hay dónde instalarlo?* Si

¿Hay cocina? Si *¿Hay dónde instalarla?* –

¿Tiene baños? No *¿Hay dónde instalarlos?* Si

Propietario del edificio Consejo Nacional de Educación

Alquiler mensual –

Fecha de iniciación y vencimiento del contrato –

Población escolar del lugar

varones 3 a 5 años	2	*6 a 14 años*	14
mujeres 3 a 5 ,,	5	*6 a 14 ,,*	13

Estado general de nutrición de los alumnos Bueno

Vestuario que debe proveerse (camisetas, pantalones, faldas, medias, zapatos, guardapolvos) medias, botines - guardapolvos

Enfermedades endémicas de la zona

Enfermedades más comunes en los niños

¿Tiene botiquín la escuela? Si *Remedios más comunmente necesarios* Aspirina - Iodo - Agua Oxigenada - Iodo.

DESCRIPCION DE LA LOCALIDAD

Ubicación (sobre mar, río, arroyo, sierras, altura sobre el nivel del mar, etc., distancia de la vía férrea) sobre el rio Manso, angosto valle. 200 mts sobre el nivel del mar - 125 Kms.

Clima, temperatura máxima y mínima 34° y 1° en verano
14 y 10° bajo cero en invierno.

Tipo general de edificación (Casa de material, casillas, y construcciones de madera, cinc, ranchería, construcción de adobe, paja) Construcción de madera de dos aguas con corredor, tipo moderno, sobre basas.

Condiciones de salubridad de la vivienda Bueno.

Agua. (De donde se obtiene el agua potable, calidad y otros detalles) de arroyos que bajan de las Cumbres - calidad buena

Alimentación (Determinar cuál o cuáles son los elementos predominantes para la alimentación. Si es de vaca, oveja, etc. Si hay verduras. Si no las hay por qué causas) Alimentación diversa, predomina la carne de lanar, despues vaca - Verduras en abundancia

Situación económica general de los pobladores Regular

¿Hay médico? No *A qué distancia está el más cercano* 110 Kms

¿Hay farmacia? No *A qué distancia está la más cercana* 110 Kms

¿Hay policía? Si *¿Hay hotel, fonda o casa de pensión?* No

¿Hay oficina de Correos? No *¿Cuál es la más próxima?* la del Bolsón

¿Hay telégrafo? No *¿Cuál es la oficina más próxima?* la del Bolsón

OCUPACION GENERAL DE LOS POBLADORES.

Ganadería: Especies de ganado; industrias derivadas; si se exporta y a dónde Ganado bovino, se exporta en poca escala en el verano a la República de Chile

Agricultura: Clase de siembra o cultivo. Si se exporta y a dónde Sembrados de trigo y avena para subvenir las necesidades del hogar.

Minería: productos que se explotan - Industrias derivadas -

Nacionalidad de los pobladores (porcentaje aproximado) Chilenos - 95%

CROQUIS DEL EDIFICIO OCUPADO POR LA ESCUELA EN ESCALA



ESCALA: Cada lado de un cuadrado es igual a 1 metro

ESCUELA No. 92 RIO NEGRO

Abayú

Director a/Es

Fórm. 4862

República Argentina
Ministerio de Justicia e Instrucción Pública
CONSEJO NACIONAL DE EDUCACION

ESCUELA Nº 93 RIO NEGRO

GUÍA ESCOLAR

~~Provincia ó~~ Territorio Río Negro Escuela Nº 95.

Localidad Sierra Paileman

Distancia (en kilómetros o cuadras, del puerto de escala o estación ferroviaria más próxima). 40 Kms de Aguada Cecilio. 100 Kms de San Antonio Oeste.

Dirección postal San Antonio Oeste (Río Negro) F.C. del Estado.

Dirección telegráfica Escuela Nº 95 San Antonio Oeste (Río Negro)

Vías y medios de llegar a la localidad a) desde Buenos Aires, b) desde la capital de la Provincia o Territorio (Consignar minuciosamente las diferentes jornadas que han de hacerse en ferrocarril, vapor automóvil, caballo, mula; lugares en que debe trasbordarse y comodidades que haya en los mismos, para el caso de pernoctar en ellos, etc., consignar los precios de transporte de todos los casos y también los de alojamiento por separado)

a) Ferrocarril Sud hasta Patagones y de aquí hasta San Antonio F.C. del Estado, viaje que se efectúa sin trasbordar (23 horas de viaje). Desde San Antonio Oeste a ésta se efectúa el viaje en el Transporte Policial Nº 4 que sale los lunes a las 8 horas (1 1/2 a 4 horas de viaje).

Precio del pasaje de ferrocarril hasta San Antonio Oeste en 1ª clase: $ 52.80.

Precio del pasaje del Transporte Policial: $ 5 sin equipaje; el equipaje se cobra a parte a razón de $ 3.50 cada 50 kilos.

Precio del hospedaje en San Antonio Oeste de $ 5 a 6 por día.

b) Ferrocarril del Estado desde Viedma hasta San Antonio Oeste (4 1/2 horas de viaje) Precio del pasaje: $ 15.90 (1ª clase).

Epoca del año en que es más conveniente viajar, con indicación de las causas En toda época se puede viajar con comodidad.

Vías, medios y formas de remitir las cargas Por vapor o ferrocarril a San Antonio Oeste. Por ferrocarril a Aguada Cecilio consignado al Director de la escuela Nº 126.

Si se despacha por vapor debe consignarse a Compañía Comercial de San Antonio Oeste.

Si se despacha por ferrocarril a San Antonio debe consignarse

Consignatario a Director de la escuela Nº 6.

Itinerario gráfico del camino, desde la estación del ferrocarril o puerto más próximo, hasta la escuela, en escala



ESCALA: Cada lado de un cuadrado es igual..... metro

EDIFICIO DE LA ESCUELA

Número de aulas 2

¿Hay comedor instalado? No *¿Hay dónde instalarlo?* Sí

¿Hay cocina? Sí *¿Hay dónde instalarla?* —

¿Tiene baños? No *¿Hay dónde instalarlos?* Sí

Propietario del edificio Lorenzo Llanqueleo

Alquiler mensual 25,00 $.

Fecha de iniciación y vencimiento del contrato 1º de Septiembre de 1940 vence el 31 de Agosto de 1942 (2º período)

Población escolar del lugar

varones 3 a 5 años	4	*6 a 14 años*	10
mujeres 3 a 5 ,,	6	*6 a 14 ,,*	7

Estado general de nutrición de los alumnos Regular

Vestuario que debe proveerse (camisetas, pantalones, faldas, medias, zapatos, guardapolvos) 20 equipos completos 12 para varón, 8 para mujer.

Enfermedades endémicas de la zona No hay.

Enfermedades más comunes en los niños Gripe, tos convulsa, sarampión, difteria, bronquitis, etc.

¿Tiene botiquín la escuela? Sí *Remedios más comunmente necesarios* Alcohol, tintura yodo, aspirina, jarabe para la tos, ventura blanca y agua oxigenada.

DESCRIPCION DE LA LOCALIDAD

Ubicación (sobre mar, río, arroyo, sierras, altura sobre el nivel del mar, etc., distancia de la vía férrea) Ubicada entre sierras, sobre un arroyo de agua salada; a 100 metros sobre el nivel del mar. Dista de la vía férrea 40 Kms (Aguada Cecilio) F.C. del Estado.

Clima, temperatura máxima y mínima Frío en general. Máxima 30 grados. Mínima 4 grados bajo cero.

Tipo general de edificación (Casa de material, casillas, y construcciones de madera, cinc, ranchería, construcción de adobe, paja) Piedra, adobe y cinc. Chorizo y jacilla. La escuela es de piedra y cinc, con piso de madera y galería de cinc.

Condiciones de salubridad de la vivienda Regular.

Agua. (De donde se obtiene el agua potable, calidad y otros detalles) De pozos, de regular calidad. La escuela la obtiene por intermedio de un canal de 5 Kms de extensión, proveniente de un manantial de excelente calidad.

Alimentación (Determinar cuál o cuáles son los elementos predominantes para la alimentación. Si es de vaca, oveja, etc. Si hay verduras. Si no las hay por qué causas) En su mayoría carne de oveja y cabra. Verduras no hay, debido a la esterilidad del terreno y a la carencia de agua.

Situación económica general de los pobladores Mala.

¿Hay médico? No *A qué distancia está el más cercano* 75 Kms en Valcheta.

¿Hay farmacia? No *A qué distancia está la más cercana* 75 Kms en Valcheta.

¿Hay policía? Sí. Destacamento *¿Hay hotel, fonda o casa de pensión?* Sí.

¿Hay oficina de Correos? Sí *¿Cuál es la más próxima?* —

¿Hay telégrafo? No *¿Cuál es la oficina más próxima?* Aguada Cecilio (40 Kms).

OCUPACION GENERAL DE LOS POBLADORES.

Ganadería: Especies de ganado; industrias derivadas; si se exporta y a dónde Ganadería en pequeña escala.

Agricultura: Clase de siembra o cultivo. Si se exporta y a dónde No se cultiva.

Minería: productos que se explotan - Industrias derivadas No se explota.

Nacionalidad de los pobladores (porcentaje aproximado) 100% indígena (araucano)

CROQUIS DEL EDIFICIO OCUPADO POR LA ESCUELA EN ESCALA

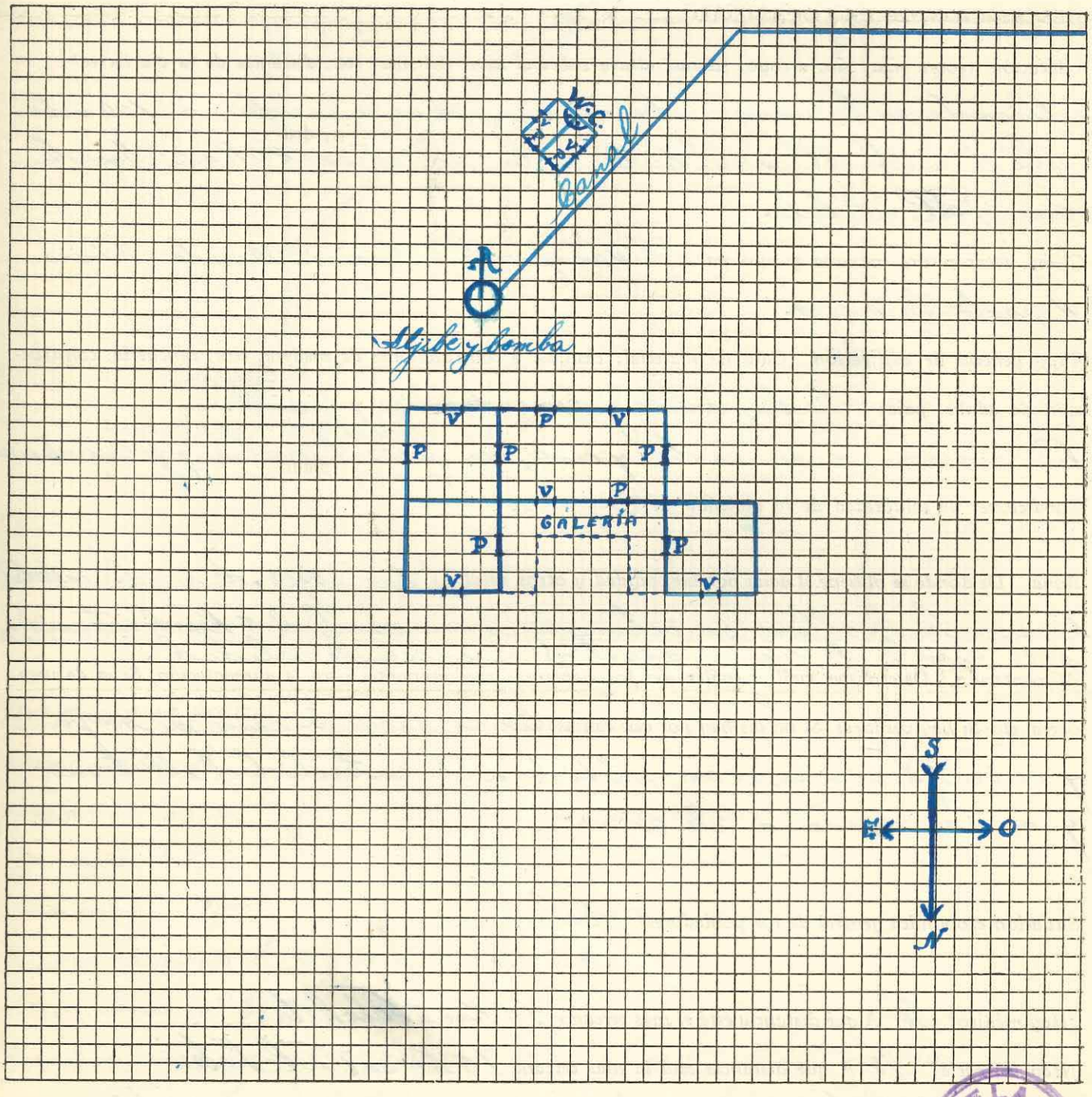

ESCALA: Cada lado de un cuadrado es igual a 1 metro

DIRECTOR

ESCUELA Nº 97 * RIO NEGRO *

República Argentina
Ministerio de Justicia e Instrucción Pública
CONSEJO NACIONAL DE EDUCACION

GUÍA ESCOLAR

Provincia ó Territorio Río Negro. *Escuela Nº* 94.

Localidad Bucú Luan.

Distancia (en kilómetros o cuadras, del puerto de escala o estación ferroviaria más próxima). 100Km. de Maquinchao F.C.del Estado.

Dirección postal Maquinchao F.C.del Estado(Río Negro)

Dirección telegráfica Maquinchao F.C.del Estado.

Vías y medios de llegar a la localidad a) desde Buenos Aires, b) desde la capital de la Provincia o Territorio (Consignar minuciosamente las diferentes jornadas que han de hacerse en ferrocarril, vapor automóvil, caballo, mula; lugares en que debe trasbordarse y comodidades que haya en los mismos, para el caso de pernoctar en ellos, etc., consignar los precios de transporte de todos los casos y también los de alojamiento por separado) Desde Buenos Aires,hasta Viedma,por F.C.S.;precio del pasaje con cama $44ºº,desde ésta,continuando en el mismo tren hasta Maquinchao F.C.E;precio del pasaje$40ºº;puede sacarse pasaje directo.En Maquinchao debe hospedarse en una fonda;precios de hospedaje de $5 a $6.,por día.Al día siguiente debe continuar viaje en automóvil,100Km.,precios del viaje de $35 a$50.Desde Buenos Aires,salen dos trenes semanales:el viernes y el lunes,a las 18 y a las 14 horas respectivamente,llegando a Maquinchao el domingo y miércoles a las 2 y a las 7 horas.

Epoca del año en que es más conveniente viajar, con indicación de las causas En verano.En primavera y en invierno,por las lluvias y por las nieves,puede ocurrir que los caminos estén intransitables.

Vías, medios y formas de remitir las cargas Por F.C.del E. a Maquinchao,consignadas al Director de la Escuela Nº 4.

Consignatario Director de la Escuela Nº 4.Maquinchao F.C.del Estado(R.N.)

Itinerario gráfico del camino, desde la estación del ferrocarril o puerto más próximo, hasta la escuela, en escala

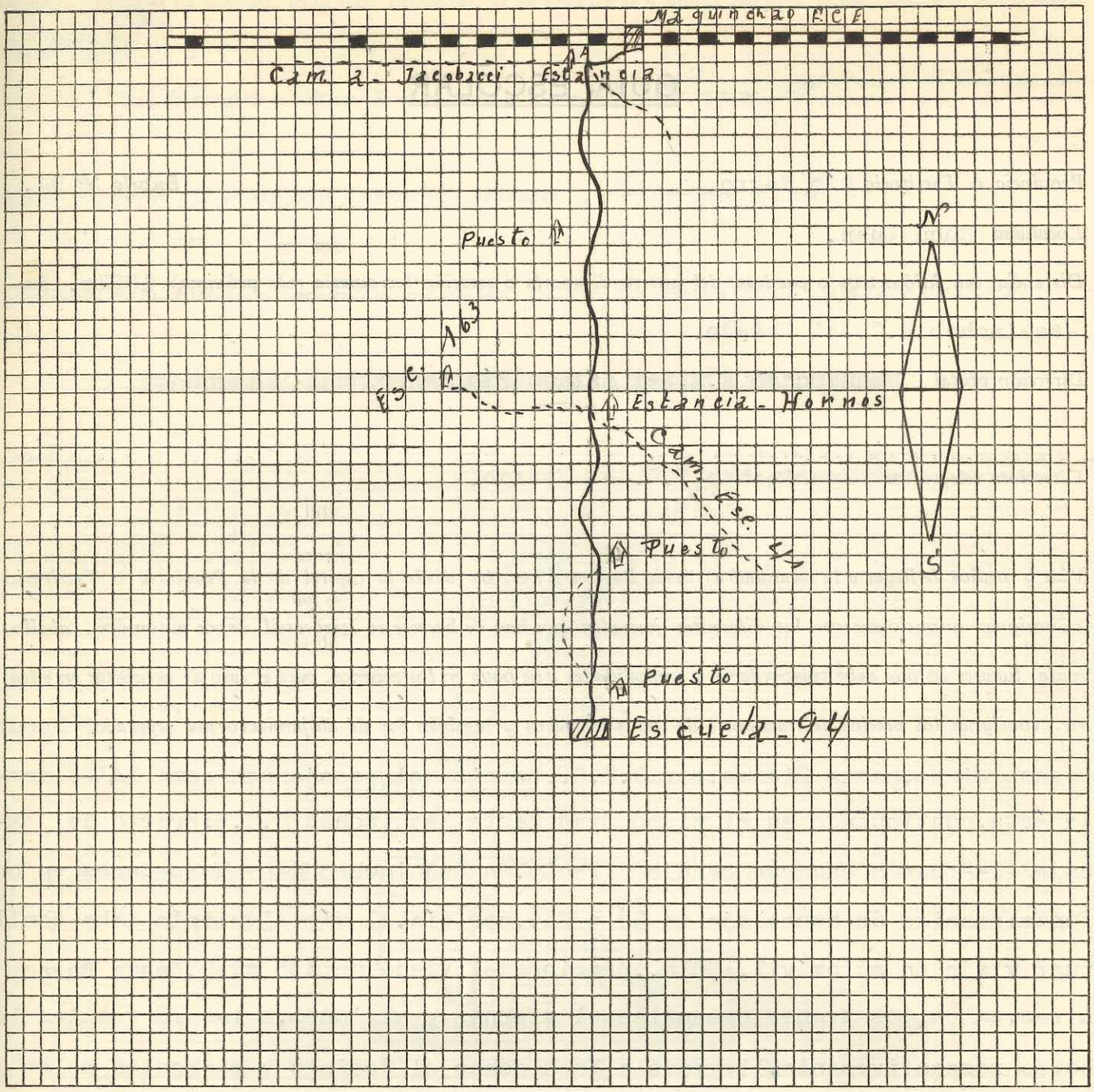

ESCALA: Cada lado de un cuadrado es igual... 2.500 metro

EDIFICIO DE LA ESCUELA

Número de aulas Una.

¿Hay comedor instalado? No. *¿Hay dónde instalarlo?* No.

¿Hay cocina? No. *¿Hay dónde instalarla?* Sí.

¿Tiene baños? No. *¿Hay dónde instalarlos?* No.

Propietario del edificio Consejo Nacional de Educación.

Alquiler mensual ----

Fecha de iniciación y vencimiento del contrato ----

Población escolar del lugar

varones 3 a 5 años 10. *6 a 14 años* 13.

mujeres 3 a 5 ,, 9. *6 a 14 ,,* 12.

Estado general de nutrición de los alumnos La mayor parte,malo.

Vestuario que debe proveerse (camisetas, pantalones, faldas, medias, zapatos, guardapolvos) Equipos completos para 13 varones y 14 niñas.

Enfermedades endémicas de la zona Grippe.

Enfermedades más comunes en los niños Amigdalitis.

¿Tiene botiquín la escuela? No. *Remedios más comunmente necesarios* Alcohol,azul de metileno u otros análogos, jarabes para niños,pastillas de clorato,inyecciones

DESCRIPCION DE LA LOCALIDAD

Ubicación (sobre mar, río, arroyo, sierras, altura sobre el nivel del mar, etc., distancia de la vía férrea) El paraje está ubicado en zona cordillerana a 42º de Latitud Sud y 60º de Longitud y a una altura de 1.350 m. sobre el nivel del mar.A 100Km. pasa la línea férrea que une Buenos Aires con Bariloche.

Clima, temperatura máxima y mínima Frío. Temperatura Máxima 29º;mínima:- 28º.

Tipo general de edificación (Casa de material, casillas, y construcciones de madera, cinc, ranchería, construcción de adobe, paja) Adobe.

Condiciones de salubridad de la vivienda Malas.

Agua. (De donde se obtiene el agua potable, calidad y otros detalles) El agua se obtiene de pozo semi-surgente;en general es buena.

Alimentación (Determinar cuál o cuáles son los elementos predominantes para la alimentación. Si es de vaca, oveja, etc. Si hay verduras. Si no las hay por qué causas) La carne de oveja,es el elemento predominante en la alimentación.Se carece de verduras,dado que el clima,que es muy frío,no permite el cultivo de ellas.

Situación económica general de los pobladores Mala.

¿Hay médico? No. *A qué distancia está el más cercano* 100Km.

¿Hay farmacia? No. *A qué distancia está la más cercana* 100Km.

¿Hay policía? Sí. *¿Hay hotel, fonda o casa de pensión?* No.

¿Hay oficina de Correos? No. *¿Cuál es la más próxima?* Maquinchao Ff.Cc.E.Dista 100Km.

¿Hay telégrafo? No. *¿Cuál es la oficina más próxima?* " " " " "

OCUPACION GENERAL DE LOS POBLADORES.

Ganadería: Especies de ganado; industrias derivadas; si se exporta y a dónde Ganadería:lanar y cabrío.

Los frutos se venden a los comerciantes de la zona.

Agricultura: Clase de siembra o cultivo. Si se exporta y a dónde ------

Minería: productos que se explotan - Industrias derivadas --------

Nacionalidad de los pobladores (porcentaje aproximado) Argentinos:80%.Chilenos:18%.Españ.:2%.

CROQUIS DEL EDIFICIO OCUPADO POR LA ESCUELA EN ESCALA



ESCALA: Cada lado de un cuadrado es igual... 0,50.... metro

Luis E. R. Pérsico

LUIS E.R.PÉRSICO
Director.

ESCUELA Nº 94 RIO NEGRO

República Argentina
Ministerio de Justicia e Instrucción Pública
CONSEJO NACIONAL DE EDUCACION

GUÍA ESCOLAR

Provincia ó Territorio Río Negro *Escuela Nº* 95

Localidad Colonia Julia y Echarren

Distancia (en kilómetros o cuadras, del puerto de escala o estación ferroviaria más próxima). 15 Km.

Dirección postal Río Colorado F. C. S.

Dirección telegráfica Río Colorado F. C. S.

Vías y medios de llegar a la localidad a) desde Buenos Aires, b) desde la capital de la Provincia o Territorio (Consignar minuciosamente las diferentes jornadas que han de hacerse en ferrocarril, vapor automóvil, caballo, mula; lugares en que debe trasbordarse y comodidades que haya en los mismos, para el caso de pernoctar en ellos, etc., consignar los precios de transporte de todos los casos y también los de alojamiento por separado)

Desde Buenos Aires, Plaza Constitución a Río Colorado en F.C.Sud. ($ 43 10/100) pasaje. Pernoctar en Río Colorado hotel Comercio ($ 5 diario). Luego en automóvil a la Escuela cinco horas el viaje.

De Viedma a Bahía Blanca. de Bahía Blanca a Río Colorado F. C. S.

Epoca del año en que es más conveniente viajar, con indicación de las causas Indistintamente en cualquier época del año.

Vías, medios y formas de remitir las cargas Por F. C. Sud.

Consignatario Enrique Garro Vidal Director Escuela nº 78

Itinerario gráfico del camino, desde la estación del ferrocarril o puerto más próximo, hasta la escuela, en escala

ESCALA: Cada lado de un cuadrado es igual a 2 metro

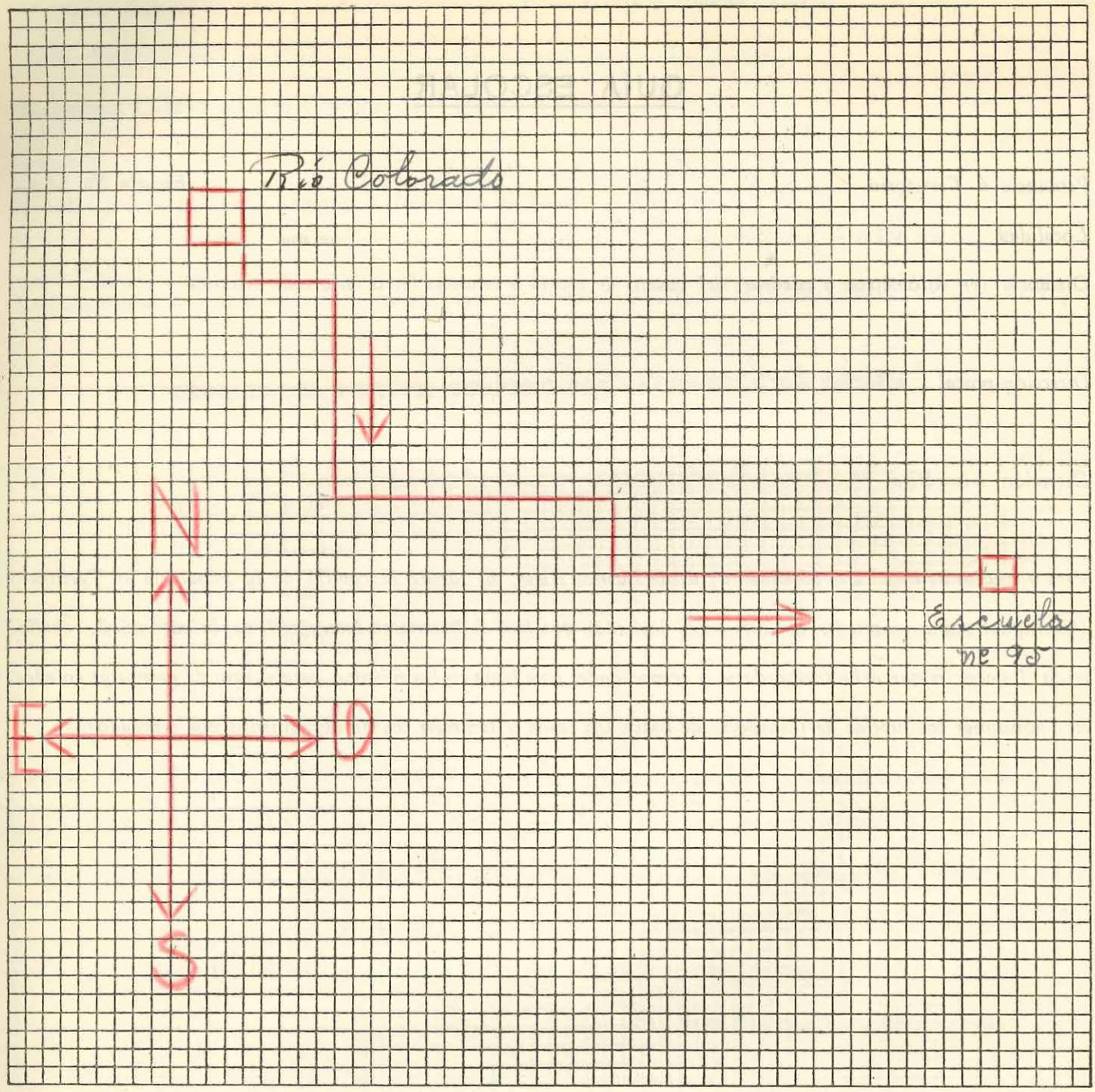

EDIFICIO DE LA ESCUELA

Número de aulas 2

¿Hay comedor instalado? No *¿Hay dónde instalarlo?* No

¿Hay cocina? No *¿Hay dónde instalarla?* No

¿Tiene baños? No *¿Hay dónde instalarlos?* No

Propietario del edificio José Barrios

Alquiler mensual $ 60.- m/n.

Fecha de iniciación y vencimiento del contrato 15 de marzo 1940 a 15 de marzo de 1941

Población escolar del lugar

varones 3 a 5 años	5	*6 a 14 años*	16
mujeres 3 a 5 ,,	4	*6 a 14 ,,*	15

Estado general de nutrición de los alumnos Bueno

Vestuario que debe proveerse (camisetas, pantalones, faldas, medias, zapatos, guardapolvos) Pantalones, faldas, medias, zapatos y guardapolvos.

Enfermedades endémicas de la zona No hay

Enfermedades más comunes en los niños Gripe - Encantatina -

¿Tiene botiquín la escuela? No *Remedios más comunmente necesarios* Yodo al cohol, algodón, vendas, etc.

DESCRIPCION DE LA LOCALIDAD

Ubicación (sobre mar, río, arroyo, sierras, altura sobre el nivel del mar, etc., distancia de la vía férrea) Sobre la ribera derecha del río Colorado - a 15 Kms. del F. C. S.

Clima, temperatura máxima y mínima Dentro de la zona templada - Invierno - 5° - Verano 42°

Tipo general de edificación (Casa de material, casillas, y construcciones de madera, cinc, ranchería, construcción de adobe, paja) Construcciones sencillas de adobe y cinc.

Condiciones de salubridad de la vivienda Regular

Agua. (De donde se obtiene el agua potable, calidad y otros detalles) Bombas - Pozos - Se obtiene agua no potable.

Alimentación (Determinar cuál o cuáles son los elementos predominantes para la alimentación. Si es de vaca, oveja, etc. Si hay verduras. Si no las hay por qué causas) La alimentación es a base de carne (vaca, oveja, cerdo), de legumbres y verduras -

Situación económica general de los pobladores Regular.

¿Hay médico? Sí *A qué distancia está el más cercano* 15 Kms.

¿Hay farmacia? Sí *A qué distancia está la más cercana* 15 Kms.

¿Hay policía? Sí *¿Hay hotel, fonda o casa de pensión?* No.

¿Hay oficina de Correos? No *¿Cuál es la más próxima?* 15 Kms.

¿Hay telégrafo? No *¿Cuál es la oficina más próxima?* 15 Kms.

OCUPACION GENERAL DE LOS POBLADORES.

Ganadería: Especies de ganado; industrias derivadas; si se exporta y a dónde No.

Agricultura: Clase de siembra o cultivo. Si se exporta y a dónde Semilla de alfalfa Manzana - Pera - Uva - Papa - etc. Bahía Blanca.

Minería: productos que se explotan - Industrias derivadas No hay.

Nacionalidad de los pobladores (porcentaje aproximado) Españoles 40% - Italianos 40% Polacos 20

CROQUIS DEL EDIFICIO OCUPADO POR LA ESCUELA EN ESCALA

ESCALA: Cada lado de un cuadrado es igual 1/2 metro



ESCUELA N.° 95 RIO NEGRO

Juan Leiva

Juan F. Leiva
Director

Fórm. 1862

República Argentina
Ministerio de Justicia e Instrucción Pública
CONSEJO NACIONAL DE EDUCACION

ESCUELA Nº 96

GUÍA ESCOLAR

Provincia ó Territorio Río Negro *Escuela Nº* 96

Localidad Pilcaniyeu Viejo

Distancia (en kilómetros o cuadras, del puerto de escala o estación ferroviaria más próxima). 18 Kms

Dirección postal Pilcaniyeu

Dirección telegráfica Pilcaniyeu

Vías y medios de llegar a la localidad a) desde Buenos Aires, b) desde la capital de la Provincia o Territorio (Consignar minuciosamente las diferentes jornadas que han de hacerse en ferrocarril, vapor automóvil, caballo, mula; lugares en que debe trasbordarse y comodidades que haya en los mismos, para el caso de pernoctar en ellos, etc., consignar los precios de transporte de todos los casos y también los de alojamiento por separado)

a) F. C. Sud y del Estado hasta Pilcaniyeu y auto hasta Pilcaniyeu Viejo.

b) F. C. del Estado hasta Pilcaniyeu y auto hasta Pilcaniyeu Viejo.

Epoca del año en que es más conveniente viajar, con indicación de las causas Toda época

Vías, medios y formas de remitir las cargas F. C. Carril.

Consignatario Escuela Nº 111. Pilcaniyeu

Itinerario gráfico del camino, desde la estación del ferrocarril o puerto más próximo, hasta la escuela, en escala

ESCALA: Cada lado de un cuadrado es igual ..... 200 ..... metro

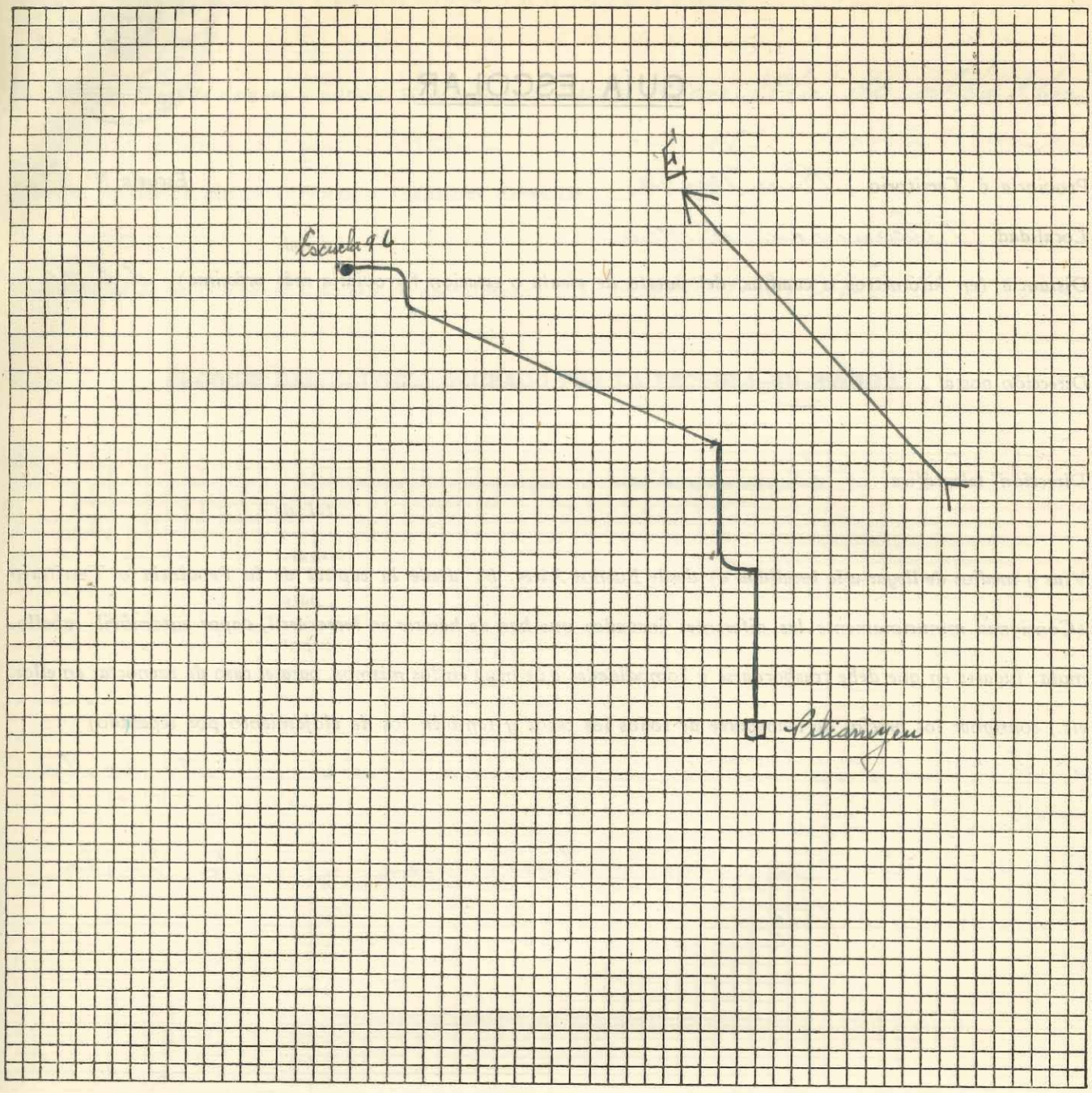

EDIFICIO DE LA ESCUELA

Número de aulas 1

¿Hay comedor instalado? No *¿Hay dónde instalarlo?* No

¿Hay cocina? Si *¿Hay dónde instalarla?* —

¿Tiene baños? No *¿Hay dónde instalarlos?* Si

Propietario del edificio C. G. E.

Alquiler mensual —

Fecha de iniciación y vencimiento del contrato —

Población escolar del lugar

varones 3 a 5 años 2 *6 a 14 años* 7

mujeres 3 a 5 ,, 1 *6 a 14 ,,* 9

BIBLIOTECA NACIONAL
DE MAESTROS

Estado general de nutrición de los alumnos Satisfactorio

Vestuario que debe proveerse (camisetas, pantalones, faldas, medias, zapatos, guardapolvos) medias zapatos y guardapolvos

Enfermedades endémicas de la zona —

Enfermedades más comunes en los niños —

¿Tiene botiquín la escuela? Si Remedios más comunmente necesarios algodón vendas, árnica etc

DESCRIPCION DE LA LOCALIDAD

Ubicación (sobre mar, río, arroyo, sierras, altura sobre el nivel del mar, etc., distancia de la vía férrea) Precordillera, 900 mts sobre el nivel del mar, 18 Kms de la vía férrea

Clima, temperatura máxima y mínima Máxima 25° Mínima 18° bajo cero

Tipo general de edificación (Casa de material, casillas, y construcciones de madera, cinc, ranchería, construcción de adobe, paja) Adobe

Condiciones de salubridad de la vivienda Regular

Agua. (De donde se obtiene el agua potable, calidad y otros detalles) De pozo, muy buena

Alimentación (Determinar cuál o cuáles son los elementos predominantes para la alimentación. Si es de vaca, oveja, etc. Si hay verduras. Si no las hay por qué causas) Carne de vaca.

Situación económica general de los pobladores Mala

¿Hay médico? No A qué distancia está el más cercano 18 Kms

¿Hay farmacia? No A qué distancia está la más cercana 30 Kms

¿Hay policía? No Si en Pilcaniyeu ¿Hay hotel, fonda o casa de pensión? No

¿Hay oficina de Correos? No ¿Cuál es la más próxima? Pilcaniyeu

¿Hay telégrafo? No ¿Cuál es la oficina más próxima? Pilcaniyeu

OCUPACION GENERAL DE LOS POBLADORES.

Ganadería: Especies de ganado; industrias derivadas; si se exporta y a dónde Cría de pequeños rebaños de ovejas y cabras

Agricultura: Clase de siembra o cultivo. Si se exporta y a dónde —

Minería: productos que se explotan - Industrias derivadas —

Nacionalidad de los pobladores (porcentaje aproximado) 80% argentinos 20% extranjeros

CROQUIS DEL EDIFICIO OCUPADO POR LA ESCUELA EN ESCALA

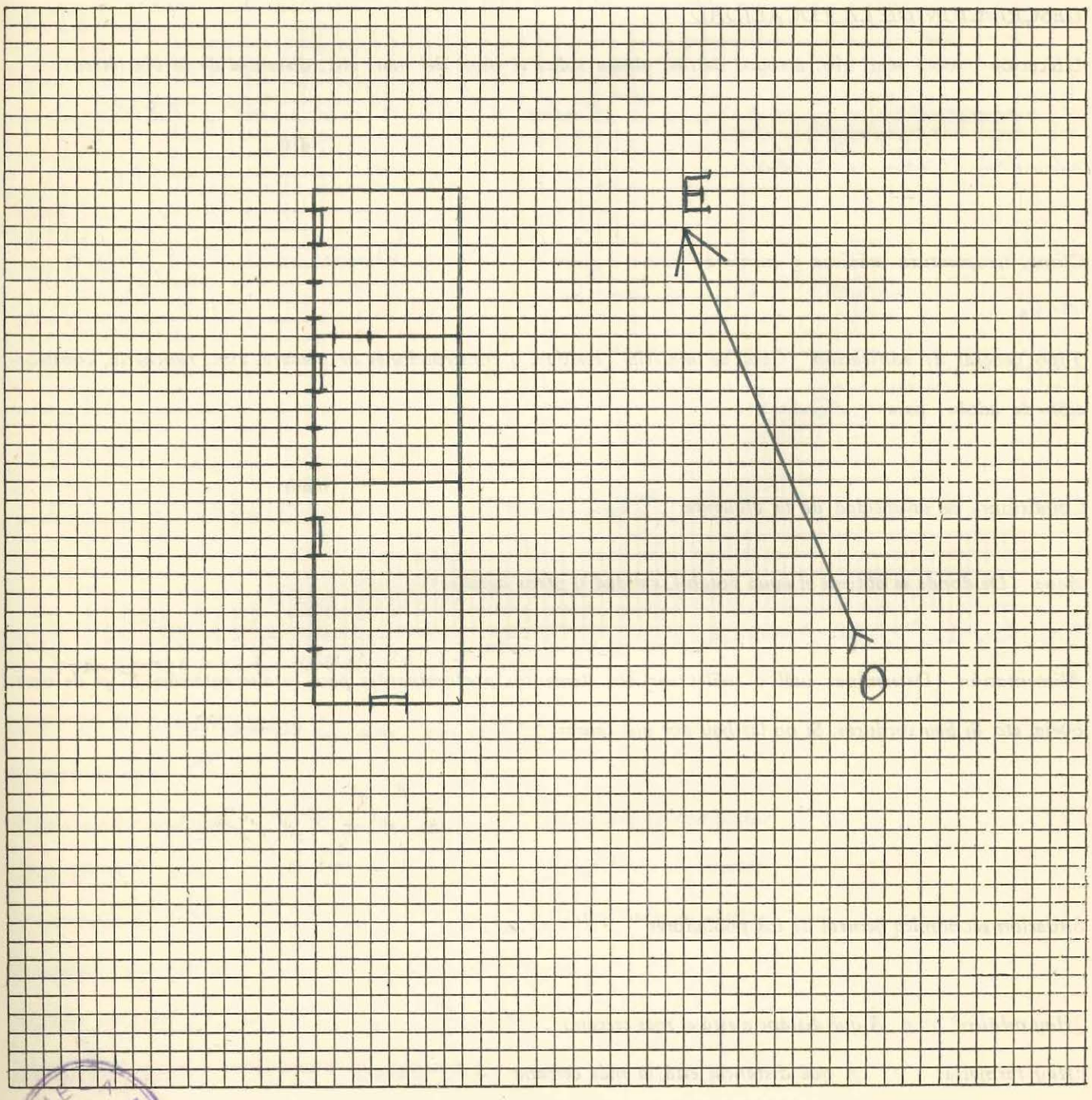

ESCALA: Cada lado de un cuadrado es igual... 0.50 metro

ESCUELA Nº 95 RIO NEGRO

Lorrachategui

Fórm. 4862

República Argentina
Ministerio de Justicia e Instrucción Pública
CONSEJO NACIONAL DE EDUCACION

GUÍA ESCOLAR

Provincia ó Territorio Río Negro *Escuela Nº* 97

Localidad Fitalancao

Distancia (en kilómetros o cuadras, del puerto de escala o estación ferroviaria más próxima). 20 Km desde la estación Norquincó F.C. del Estado.

Dirección postal Norquincó

Dirección telegráfica Norquincó

Vías y medios de llegar a la localidad a) desde Buenos Aires, b) desde la capital de la Provincia o Territorio (Consignar minuciosamente las diferentes jornadas que han de hacerse en ferrocarril, vapor automóvil, caballo, mula; lugares en que debe trasbordarse y comodidades que haya en los mismos, para el caso de pernoctar en ellos, etc., consignar los precios de transporte de todos los casos y también los de alojamiento por separado) Desde Constitución directamente hasta Ingeniero Jacobacci, en líneas del F.C. Sud y del Estado; ahí, trasbordo al F.C. de trocha económica F.C. Estado hasta Norquincó. Se vuelve el mismo recorrido hasta Norquincó. En Jacobacci hay líneas de autos que efectúan el viaje dos veces por semana. Hay hoteles en Jacobacci y en Norquincó, con mayores comodidades en el primer lugar nombrado. Los precios son: Desde Constitución a Jacobacci $75 y $15 de cama, aproximadamente. El pasaje del tren desde Jacobacci a Norquincó: $8. El auto, desde Jacobacci a Norquincó $15; a veces $20 según el estado de los caminos. Los hoteles $5 diarios. Los precios que anoto para la tarifa del F.C. son aproximadas pues en este último tiempo han hecho rebajas, que no conozco con precisión.

Epoca del año en que es más conveniente viajar, con indicación de las causas En los meses de Diciembre Enero, Febrero y Marzo. No depende más que del tiempo: una lluvia estropea el camino por muchos días. En este año, en marzo, en la primera quincena, quedaron imposibles a causa de una fuerte tormenta.

Vías, medios y formas de remitir las cargas Por cajones y bultos, bien acondicionados, dirigidos al director de la Escuela y a Norquincó F.C. del Estado.

Consignatario Pueden consignarse al Sr. Director de la Escuela Nº 29 de Norquincó Don Manuel Gonzalez.

BIBLIOTECA NACIONAL DE MAESTROS

Itinerario gráfico del camino, desde la estación del ferrocarril o puerto más próximo, hasta la escuela, en escala

ESCALA: Cada lado de un cuadrado es igual... 500..... metro

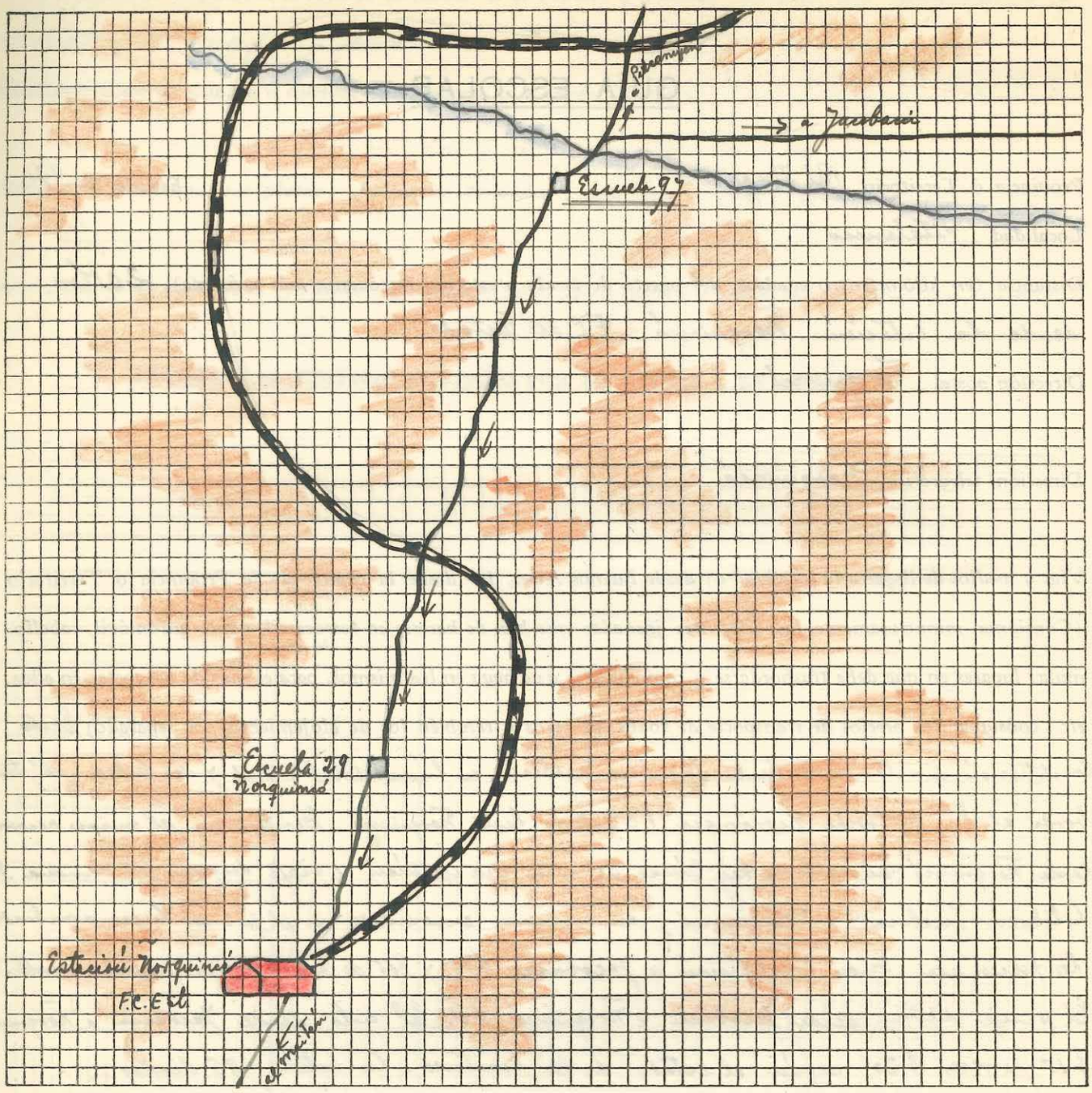

EDIFICIO DE LA ESCUELA

Número de aulas una

¿Hay comedor instalado? no *¿Hay dónde instalarlo?* no

¿Hay cocina? no *¿Hay dónde instalarla?* no

¿Tiene baños? no *¿Hay dónde instalarlos?* no

Propietario del edificio Miguel Antonio Sede

Alquiler mensual Es cesión gratuita.

Fecha de iniciación y vencimiento del contrato El último contrato fué firmado en Febrero del año en curso y dura 2 años.

Población escolar del lugar

varones 3 a 5 años	6	*6 a 14 años*	10
mujeres 3 a 5 ,,	5	*6 a 14 ,,*	10

Estado general de nutrición de los alumnos deficiente

Vestuario que debe proveerse (camisetas, pantalones, faldas, medias, zapatos, guardapolvos) equipos completos

Enfermedades endémicas de la zona bocio

Enfermedades más comunes en los niños resfrio, tos, granos.

¿Tiene botiquín la escuela? no *Remedios más comunmente necesarios* aspirina, tintura de iodo - linimento stokes - Jarabe contra la tos.

DESCRIPCION DE LA LOCALIDAD

Ubicación (sobre mar, río, arroyo, sierras, altura sobre el nivel del mar, etc., distancia de la vía férrea) Sobre el arroyo Fitalancao, de escasa importancia, ya que en el verano no lleva casi agua; en todas direcciones, lomas altas; la línea férrea para a una legua de distancia. Está ubicada a unos 900 m. sobre el nivel del mar.

Clima, temperatura máxima y mínima El clima es rano: la máxima, 29°; la mínima 18° bajo cero - hiela fuertemente.

Tipo general de edificación (Casa de material, casillas, y construcciones de madera, cinc, ranchería, construcción de adobe, paja) Ranchos de adobe, en las condiciones más deplorables.

Condiciones de salubridad de la vivienda Muy malas.

Agua. (De donde se obtiene el agua potable, calidad y otros detalles) El agua de todas la viviendas es de pozo. Todos los chicos tienen bocio, lo que indica que no es buena.

Alimentación (Determinar cuál o cuáles son los elementos predominantes para la alimentación. Si es de vaca, oveja, etc. Si hay verduras. Si no las hay por qué causas) La alimentación es a base de carne de oveja. Puede cultivarse una huerta, pero de limitado producto pues hiela aún en el verano. No puede cosecharse cualquier verdura. Como la escuela está sobre el camino de auto, es frecuente, en el verano, el paso de camiones que vienen del Valle, cargados de frutas y verduras, que venden en cualquier cantidad.

Situación económica general de los pobladores
mala

¿Hay médico? no *A qué distancia está el más cercano* 15 Km

¿Hay farmacia? no *A qué distancia está la más cercana* 30 leguas ó sean 150 Km.

¿Hay policía? no *¿Hay hotel, fonda o casa de pensión?* no.

¿Hay oficina de Correos? no *¿Cuál es la más próxima?* Norquinco - 15 Km.

¿Hay telégrafo? no *¿Cuál es la oficina más próxima?* Norquinco - 15 Km.

OCUPACION GENERAL DE LOS POBLADORES.

Ganadería: Especies de ganado; industrias derivadas; si se exporta y a dónde Se dedican exclusivamente al cuidado del ganado lanar: la lana es vendida, por intermedio del comerciante de la localidad, a Bs As. No hay industrias derivadas.

Agricultura: Clase de siembra o cultivo. Si se exporta y a dónde La práctica de la agricultura se reduce al cuidado de pequeñas huertas.

Minería: productos que se explotan - Industrias derivadas —

Nacionalidad de los pobladores (porcentaje aproximado) La juventud y la niñez son argentinas - Los padres de éstos todos chilenos, a excepción de un uruguayo y 5 italianos —

CROQUIS DEL EDIFICIO OCUPADO POR LA ESCUELA EN ESCALA

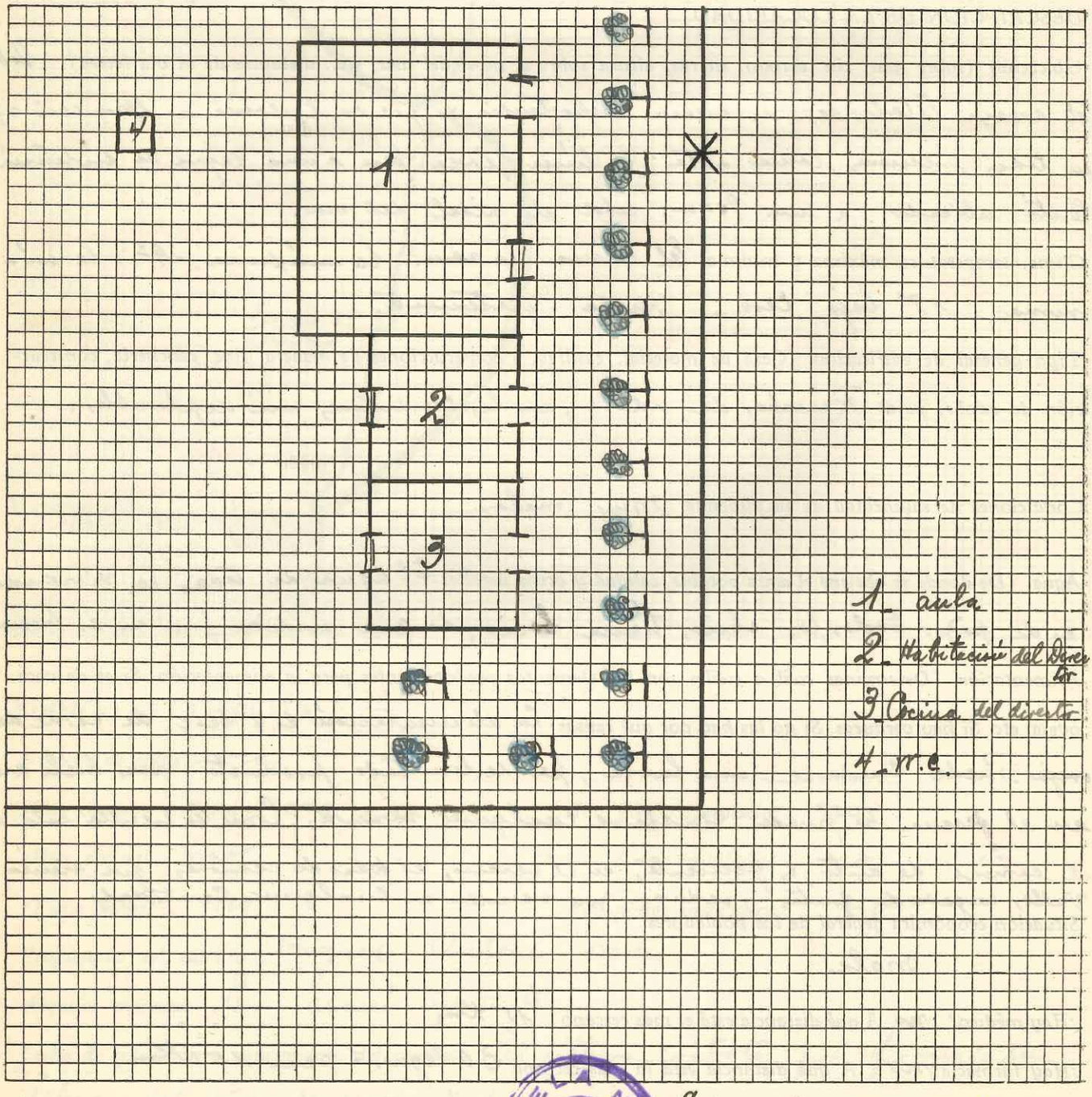

ESCALA: Cada lado de un cuadrado es igual a 1/2 ..... metro

ESCUELA Nº 97 * RIO NEGRO

Elisa Magdalena Mangoni
Catriel (R.N.) 8 de May. de

República Argentina
Ministerio de Justicia e Instrucción Pública
CONSEJO NACIONAL DE EDUCACION

GUÍA ESCOLAR

Provincia ó Territorio Río Negro *Escuela Nº* 98

Localidad Pichi Leufú Abajo

Distancia (en kilómetros o cuadras, del puerto de escala o estación ferroviaria más próxima). 35. —

Dirección postal Pilcaniyeu

Dirección telegráfica

Vías y medios de llegar a la localidad a) desde Buenos Aires, b) desde la capital de la Provincia o Territorio (Consignar minuciosamente las diferentes jornadas que han de hacerse en ferrocarril, vapor automóvil, caballo, mula; lugares en que debe trasbordarse y comodidades que haya en los mismos, para el caso de pernoctar en ellos, etc., consignar los precios de transporte de todos los casos y también los de alojamiento por separado)

Desde Buenos Aires a Pilcaniyeu el viaje se hace por ferrocarril.- En este último lugar hay un hotel donde se puede pernoctar. Hasta la Escuela, distante 35 kilómetros, en verano, se puede viajar en automóvil. En otras épocas el viaje debe hacerse a caballo. Los precios de transporte son convencionales.-

Epoca del año en que es más conveniente viajar, con indicación de las causas Es más conveniente viajar en Verano por estar bajo el río P. Leufú.-

Vías, medios y formas de remitir las cargas Para remitir cargas hasta Pilcaniyeu, se emplea el ferrocarril, y hasta la escuela, carreta de bueyes.-

Consignatario Director de la Escuela Nº 111.-

Itinerario gráfico del camino, desde la estación del ferrocarril o puerto más próximo, hasta la escuela, en escala

ESCALA: Cada lado de un cuadrado es igual a 1000 metro

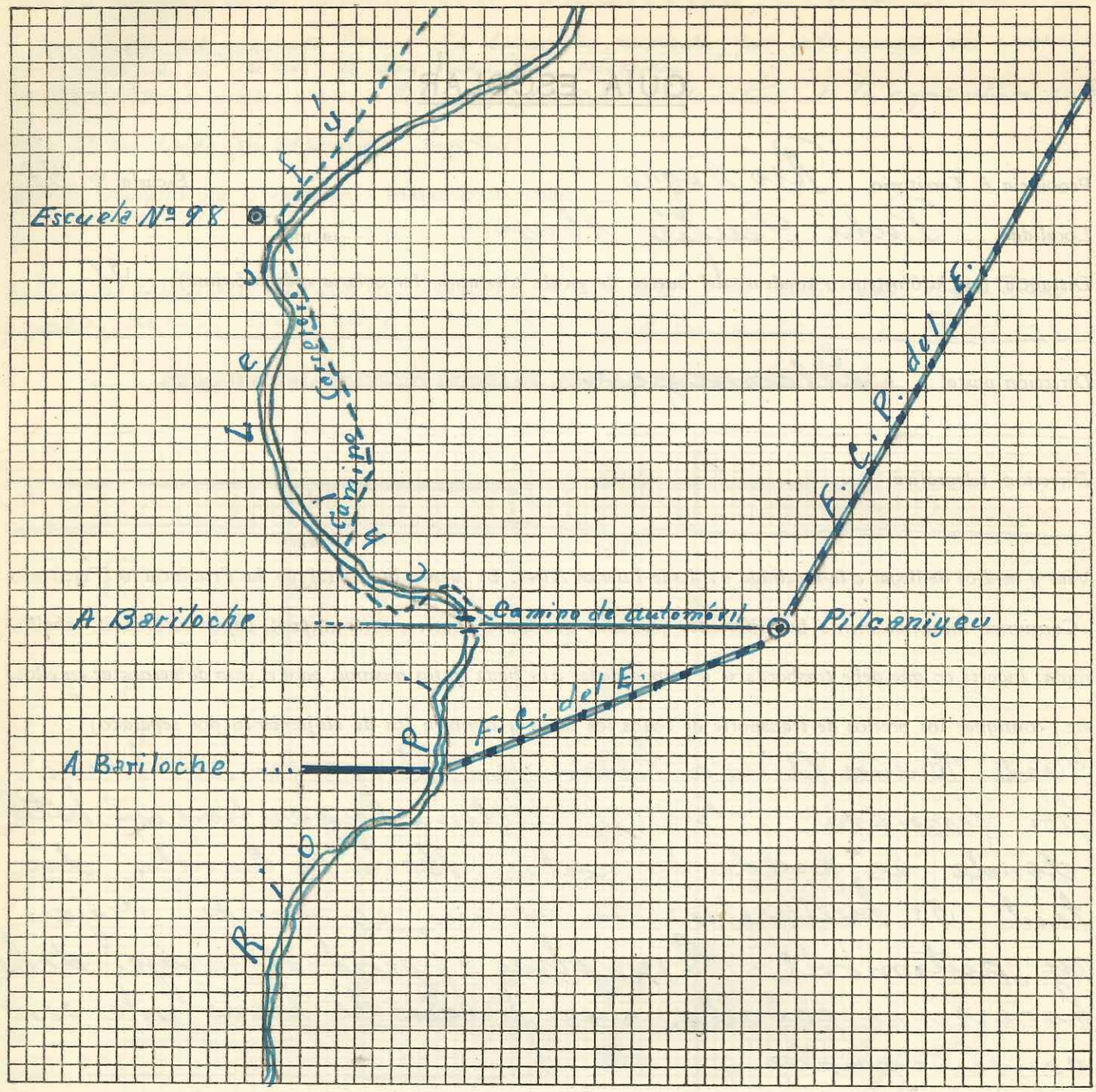

EDIFICIO DE LA ESCUELA

Número de aulas 1

¿Hay comedor instalado? no *¿Hay dónde instalarlo?* no

¿Hay cocina? no *¿Hay dónde instalarla?* no

¿Tiene baños? no *¿Hay dónde instalarlos?* no

Propietario del edificio Consejo Nacional de Educación

Alquiler mensual ———

Fecha de iniciación y vencimiento del contrato ———

Población escolar del lugar

varones 3 a 5 años		*6 a 14 años*	19
mujeres 3 a 5 ,,		*6 a 14 ,,*	20

Estado general de nutrición de los alumnos deficiente

Vestuario que debe proveerse (camisetas, pantalones, faldas, medias, zapatos, guardapolvos) tricotas, de lana, pantalones, polleras, medias, zapatos y guardapolvos.

Enfermedades endémicas de la zona no hay

Enfermedades más comunes en los niños gripe, resfriado.-

¿Tiene botiquín la escuela? si Remedios más comunmente necesarios tintura de yodo, untura blanca, alcohol, ácido bórico, sal inglesa, etc.

DESCRIPCION DE LA LOCALIDAD

Ubicación (sobre mar, río, arroyo, sierras, altura sobre el nivel del mar, etc., distancia de la vía férrea) Pre-cordillera. La Escuela está situada a 280 metros sobre la margen izquierda del Río Pichi Leufú a 882 metros sobre el nivel del mar. El punto más elevado es de 1.610 metros.-

Clima, temperatura máxima y mínima La temperatura es muy variada, pero siempre fría; variando entre los 26º y — 18º.-

Tipo general de edificación (Casa de material, casillas, y construcciones de madera, cinc, ranchería, construcción de adobe, paja) construcciones de adobe y paja.

Condiciones de salubridad de la vivienda mala

Agua. (De donde se obtiene el agua potable, calidad y otros detalles) El agua es dulce y muy buena. Se obtiene de pozo, vertiente y arroyos.

Alimentación (Determinar cuál o cuáles son los elementos predominantes para la alimentación. Si es de vaca, oveja, etc. Si hay verduras. Si no las hay por qué causas) La alimentación es casi puramente a base de carne de cabra y oveja. Las verduras se obtienen únicamente en Enero y febrero.-

Situación económica general de los pobladores mala.

¿Hay médico? no A qué distancia está el más cercano a 35 kilómetros

¿Hay farmacia? no A qué distancia está la más cercana a 45 kilómetros

¿Hay policía? si (destacamento) ¿Hay hotel, fonda o casa de pensión? no

¿Hay oficina de Correos? no ¿Cuál es la más próxima? La de Pilcaniyeu

¿Hay telégrafo? no ¿Cuál es la oficina más próxima? Pilcaniyeu.-

OCUPACION GENERAL DE LOS POBLADORES.

Ganadería: Especies de ganado; industrias derivadas; si se exporta y a dónde Ovejas y cabras. Las lanas y cueros se remiten por ferrocarril a Buenos Aires.

Agricultura: Clase de siembra o cultivo. Si se exporta y a dónde Cereales: trigo, centeno.- Forrajes: alfalfa, cebada y avena.-

Minería: productos que se explotan - Industrias derivadas ———

Nacionalidad de los pobladores (porcentaje aproximado) 60% chilenos; 30% argentinos; 10% otras nacionalidades.-

CROQUIS DEL EDIFICIO OCUPADO POR LA ESCUELA EN ESCALA

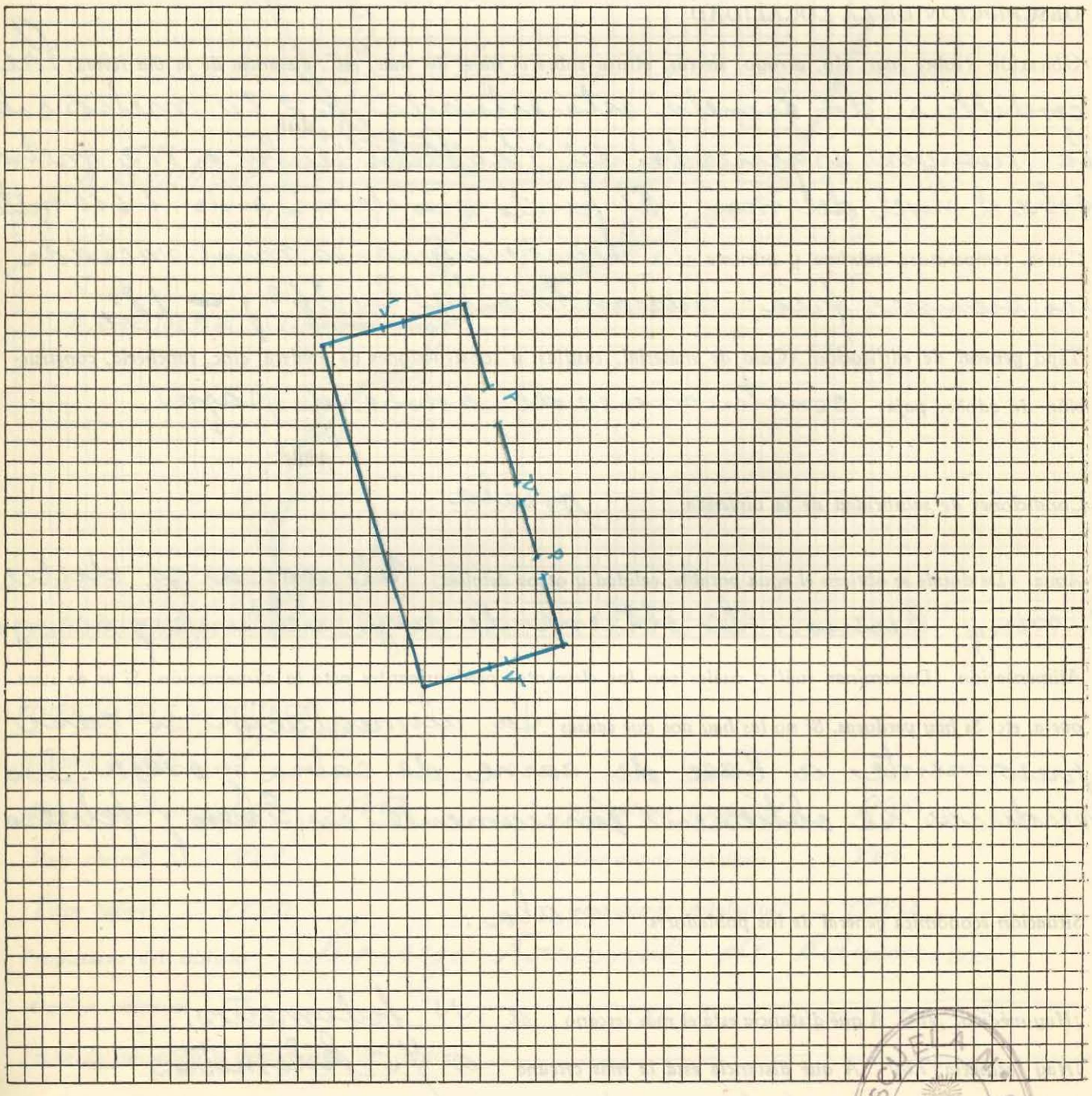

ESCALA: Cada lado de un cuadrado es igual a 1/2 metro

10 de Junio de 1941

Juan Hernández

ESCUELA 86 RIO NEGRO

República Argentina
Ministerio de Justicia e Instrucción Pública
CONSEJO NACIONAL DE EDUCACION

GUÍA ESCOLAR

Provincia ó Territorio Rio Negro *Escuela Nº* 99

Localidad Paso de los Molles.

Distancia (en kilómetros o cuadras, del puerto de escala o estación ferroviaria más próxima). cua-
renta Kilómetros.

Dirección postal Pilcaniyeu

Dirección telegráfica Pilcaniyeu.

Vías y medios de llegar a la localidad a) desde Buenos Aires, b) desde la capital de la Provincia o Territorio (Consignar minuciosamente las diferentes jornadas que han de hacerse en ferrocarril, vapor automóvil, caballo, mula; lugares en que debe trasbordarse y comodidades que haya en los mismos, para el caso de pernoctar en ellos, etc., consignar los precios de transporte de todos los casos y también los de alojamiento por separado)
Por Ferrocarril Sud hasta Patagones, donde se debe tras-
bordar al F.C. del Estado hasta Pilcaniyeu, desde Buenos Aires
36 horas de viaje. De Pilcaniyeu al lugar de la escuela en
camión, distan 40 Kilometros.

Epoca del año en que es más conveniente viajar, con indicación de las causas De Noviembre a
Marzo, los demas meses las lluvias y la nieve dejan intransitable el camino

Vías, medios y formas de remitir las cargas De Constitución hasta Pilcaniyeu
por ferrocarril, de allí hasta la escuela en camión.

Consignatario Directora de la escuela

Itinerario gráfico del camino, desde la estación del ferrocarril o puerto más próximo, hasta la escuela, en escala

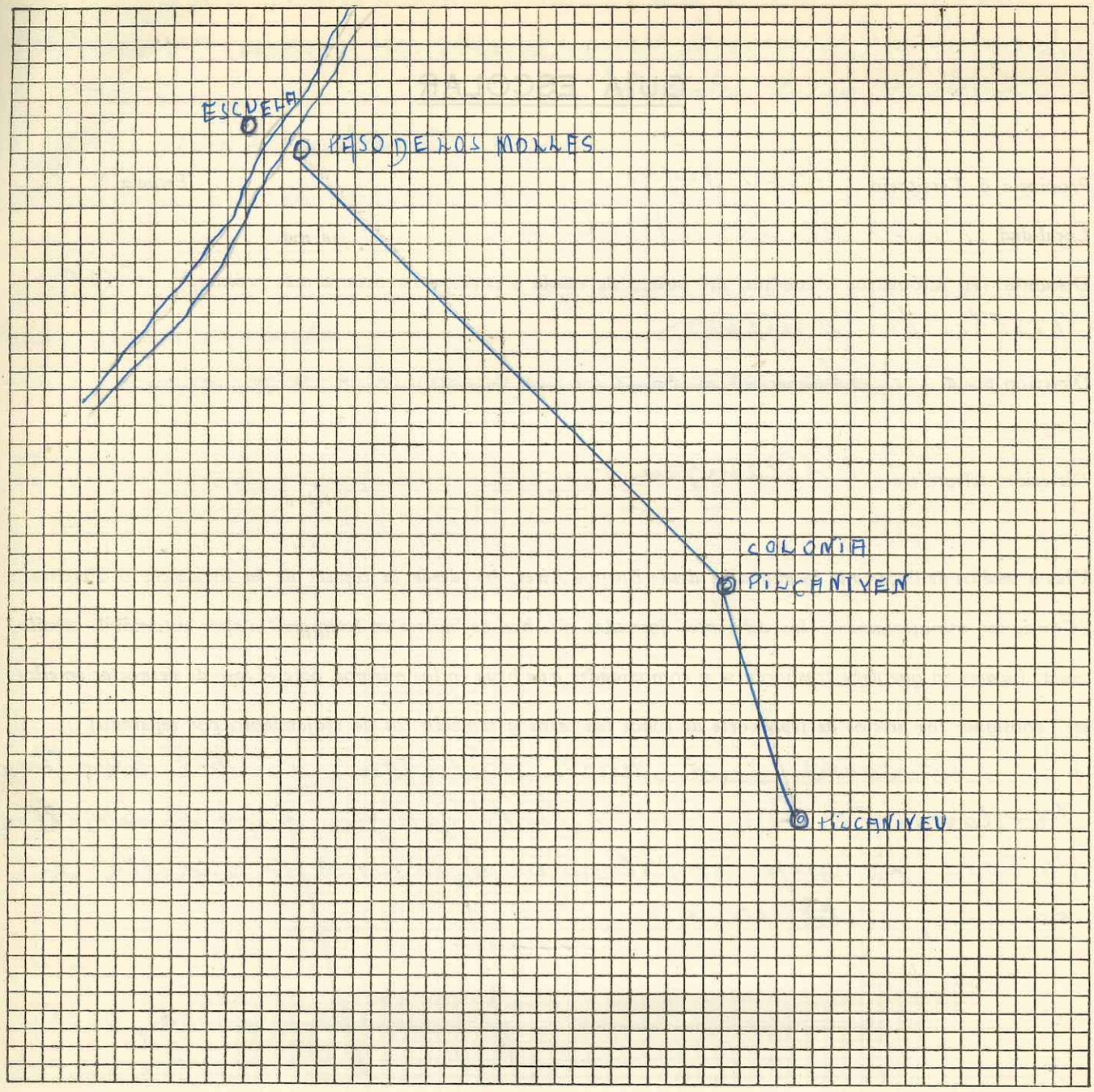

ESCALA: Cada lado de un cuadrado es igual a 1.000 metros.

EDIFICIO DE LA ESCUELA

Número de aulas Una

¿Hay comedor instalado? No *¿Hay dónde instalarlo?* Si

¿Hay cocina? Si *¿Hay dónde instalarla?* .....

¿Tiene baños? No *¿Hay dónde instalarlos?* No.

Propietario del edificio Benjamín Adonso

Alquiler mensual $30.

Fecha de iniciación y vencimiento del contrato 1º de Julio de 1937 vence el 1º de Julio de 1943.

Población escolar del lugar

varones 3 a 5 años	12	*6 a 14 años*	26
mujeres 3 a 5 ,,	15	*6 a 14 ,,*	34

Estado general de nutrición de los alumnos En general es muy deficiente.

Vestuario que debe proveerse (camisetas, pantalones, faldas, medias, zapatos, guardapolvos) 22 equipos completos para varones y 25 para mujeres.

Enfermedades endémicas de la zona Gripes contagiosas, paperas.

Enfermedades más comunes en los niños Sarampión

¿Tiene botiquín la escuela? No Remedios más comunmente necesarios Pomadas para gripes, jabones, desinfectante y botiquín completo.

DESCRIPCION DE LA LOCALIDAD

Ubicación (sobre mar, río, arroyo, sierras, altura sobre el nivel del mar, etc., distancia de la vía férrea) Entre sierras a 50 metros del Río Pichi Leufu a 700 metros del nivel del mar. 40 Kmts de Pilcaniyeu.

Clima, temperatura máxima y mínima 28 grados sobre cero y 12 bajo cero.

Tipo general de edificación (Casa de material, casillas, y construcciones de madera, cinc, ranchería, construcción de adobe, paja) de adobe, techos y pisos de madera

Condiciones de salubridad de la vivienda Buena.

Agua. (De donde se obtiene el agua potable, calidad y otros detalles) De un arroyo, y el agua es de muy buena calidad, proviene de deshielos

Alimentación (Determinar cuál o cuáles son los elementos predominantes para la alimentación. Si es de vaca, oveja, etc. Si hay verduras. Si no las hay por qué causas) Se consume con preferencia carne de ovino y cabrío, verduras hay las que el poblador siembra, arvejas, papas, zanahorias, remolacha etc.

Situación económica general de los pobladores Mala, es gente pobrísima.

¿Hay médico? No. A qué distancia está el más cercano 65 Kmts.

¿Hay farmacia? No A qué distancia está la más cercana 100 Kmts.

¿Hay policía? Si ¿Hay hotel, fonda o casa de pensión? No.

¿Hay oficina de Correos? No ¿Cuál es la más próxima? Pilcaniyeu

¿Hay telégrafo? No. ¿Cuál es la oficina más próxima? Pilcaniyeu.

OCUPACION GENERAL DE LOS POBLADORES.

Ganadería: Especies de ganado; industrias derivadas; si se exporta y a dónde Ganado ovino cuya lana se vende al comercio local, la mayor parte de los pobladores son peones.

Agricultura: Clase de siembra o cultivo. Si se exporta y a dónde Avena, trigo, alfalfa, centeno, haba, arveja, vendiendose al comercio del lugar.

Minería: productos que se explotan - Industrias derivadas .....

.....

Nacionalidad de los pobladores (porcentaje aproximado) 25% argentino, 5% español, 70% chileno.

CROQUIS DEL EDIFICIO OCUPADO POR LA ESCUELA EN ESCALA



ESCALA: Cada lado de un cuadrado es igual, medio metro

ESCUELA N.º 99 * RIO NEGRO *

María Mercedes Martínez de Seijo

Fórm. 4862

República Argentina
Ministerio de Justicia e Instrucción Pública
CONSEJO NACIONAL DE EDUCACION

GUÍA ESCOLAR

~~Provincia ó~~ Territorio Río Negro Escuela Nº 100

Localidad Arroyo de las Minas

Distancia (en kilómetros o cuadras, del puerto de escala o estación ferroviaria más próxima). 30 Kilómetros.

Dirección postal Ñorquincó (Río Negro)

Dirección telegráfica Ñorquincó (Río Negro)

Vías y medios de llegar a la localidad a) desde Buenos Aires, b) desde la capital de la Provincia o Territorio (Consignar minuciosamente las diferentes jornadas que han de hacerse en ferrocarril, vapor automóvil, caballo, mula; lugares en que debe trasbordarse y comodidades que haya en los mismos, para el caso de pernoctar en ellos, etc., consignar los precios de transporte de todos los casos y también los de alojamiento por separado)

En ferrocarril desde Buenos Aires hasta Ñorquincó
En automóvil desde Ñorquincó hasta Arroyo de las Minas (30 Kilómetros) precio $25.00 ida y vuelta.
En A. de las Minas, no hay lugar en donde pernoctar salvo en el local escolar.

Epoca del año en que es más conveniente viajar, con indicación de las causas En verano

Vías, medios y formas de remitir las cargas por ferrocarril hasta Ñorquincó desde Ñorquincó hasta el destino, se encarga la Escuela.

Consignatario Criado, Castro y Cía

Itinerario gráfico del camino, desde la estación del ferrocarril o puerto más próximo, hasta la escuela, en escala

ESCALA: Cada lado de un cuadrado es igual..... metro



EDIFICIO DE LA ESCUELA

Número de aulas 1

¿Hay comedor instalado? Sí *¿Hay dónde instalarlo?* —

¿Hay cocina? Sí *¿Hay dónde instalarla?* —

¿Tiene baños? No *¿Hay dónde instalarlos?* —

Propietario del edificio Consejo Nacional de Educación

Alquiler mensual —

Fecha de iniciación y vencimiento del contrato —

Población escolar del lugar

varones	*3 a 5 años*	15	*6 a 14 años*	21
mujeres	*3 a 5 ,,*	14	*6 a 14 ,,*	11

Estado general de nutrición de los alumnos bueno

Vestuario que debe proveerse (camisetas, pantalones, faldas, medias, zapatos, guardapolvos) bombachas faldas, camisetas, medias, zapatos y guardapolvos.

Enfermedades endémicas de la zona -

Enfermedades más comunes en los niños gripe

¿Tiene botiquín la escuela? no Remedios más comunmente necesarios gemicol

DESCRIPCION DE LA LOCALIDAD

Ubicación (sobre mar, río, arroyo, sierras, altura sobre el nivel del mar, etc., distancia de la vía férrea) La escuela está ubicada sobre el rio Alto Chubut a 750 metros sobre el nivel del mar.

Clima, temperatura máxima y mínima clima frio.

Tipo general de edificación (Casa de material, casillas, y construcciones de madera, cinc, ranchería, construcción de adobe, paja) construcción de madera

Condiciones de salubridad de la vivienda -

Agua. (De donde se obtiene el agua potable, calidad y otros detalles) potable

Alimentación (Determinar cuál o cuáles son los elementos predominantes para la alimentación. Si es de vaca, oveja, etc. Si hay verduras. Si no las hay por qué causas) consumen los pobladores carne de animal ovino - se cultiva verduras en poca escala.

Situación económica general de los pobladores pulcante

¿Hay médico? no A qué distancia está el más cercano 30 Kmts

¿Hay farmacia? no A qué distancia está la más cercana 185 Kmts.

¿Hay policía? no hay ¿Hay hotel, fonda o casa de pensión? no hay

¿Hay oficina de Correos? no ¿Cuál es la más próxima? la de Norquinco.

¿Hay telégrafo? no ¿Cuál es la oficina más próxima? " " "

OCUPACION GENERAL DE LOS POBLADORES.

Ganadería: Especies de ganado; industrias derivadas; si se exporta y a dónde Lanares: principalmente de ovejas. - Se exporta lana.

Agricultura: Clase de siembra o cultivo. Si se exporta y a dónde —

Minería: productos que se explotan - Industrias derivadas Oro

Nacionalidad de los pobladores (porcentaje aproximado) 95 % chilenos.

CROQUIS DEL EDIFICIO OCUPADO POR LA ESCUELA EN ESCALA



ESCALA: Cada lado de un cuadrado es igual 1/2 metro

República Argentina
Ministerio de Justicia e Instrucción Pública
CONSEJO NACIONAL DE EDUCACION

GUÍA ESCOLAR

Provincia ó Territorio Río Negro *Escuela Nº* 101

Localidad Rincón de Cruz

Distancia (en kilómetros o cuadras, del puerto de escala o estación ferroviaria más próxima). 15 Kilómetros.

Dirección postal Lamarque - Río Negro

Dirección telegráfica Lamarque - Río Negro

Vías y medios de llegar a la localidad a) desde Buenos Aires, b) desde la capital de la Provincia o Territorio (Consignar minuciosamente las diferentes jornadas que han de hacerse en ferrocarril, vapor automóvil, caballo, mula; lugares en que debe trasbordarse y comodidades que haya en los mismos, para el caso de pernoctar en ellos, etc., consignar los precios de transporte de todos los casos y también los de alojamiento por separado) a) desde Plaza Constitución á Choele Choel, $ 25.- viaje directo; y desde estación Choele Choel a Rincón de Cruz, viaje en automóvil, cuyo costo es de ocho $ 8.- b) desde la Capital del Territorio: de Patagones á Choele Choel, con trasbordo en Bahía Blanca, por $ 25.- Debe pernoctarse á la llegada, en Choele Choel, pues en Rincón de Cruz no hay casa para hospedaje.

Epoca del año en que es más conveniente viajar, con indicación de las causas en todo el año.

Vías, medios y formas de remitir las cargas Por ferrocarril Sud. desde Plaza Constitución á Choele Choel, por carga y en fardos ó cajones.

Consignatario Director de la Escuela Nº 10 de Río Negro

Itinerario gráfico del camino, desde la estación del ferrocarril o puerto más próximo, hasta la escuela, en escala

ESCALA: Cada lado de un cuadrado es igual..... 500 ... metro S



EDIFICIO DE LA ESCUELA

Número de aulas 1

¿Hay comedor instalado? No *¿Hay dónde instalarlo?* No

¿Hay cocina? Si *¿Hay dónde instalarla?* —

¿Tiene baños? Si (1) *¿Hay dónde instalarlos?* —

Propietario del edificio Consejo Nacional de Educación

Alquiler mensual ———

Fecha de iniciación y vencimiento del contrato ———

Población escolar del lugar

varones 3 a 5 años	4	*6 a 14 años*	22
mujeres 3 a 5 ,,	9	*6 a 14 ,,*	15

Estado general de nutrición de los alumnos En general, buena.

Vestuario que debe proveerse (camisetas, pantalones, faldas, medias, zapatos, guardapolvos) camisetas, pantalones, zapatos, guarda polvos.

Enfermedades endémicas de la zona

Enfermedades más comunes en los niños Resfriados, gripe.

¿Tiene botiquín la escuela? Sí Remedios más comunmente necesarios alcohol, agua oxigenada,

DESCRIPCION DE LA LOCALIDAD

Ubicación (sobre mar, río, arroyo, sierras, altura sobre el nivel del mar, etc., distancia de la vía férrea) Paraje situado en la Colonia Agrícola de Choele Choel, cerca de la costa Sud del Brazo Sud del río Negro. Paraje alto; dista 15 kilómetros de la Estación ferroviaria.

Clima, temperatura máxima y mínima Clima bueno y sano; temperatura máxima, 39°; mínima, 8° bajo cero

Tipo general de edificación (Casa de material, casillas, y construcciones de madera, cinc, ranchería, construcción de adobe, paja) En general, construcción de adobe, ranchería.

Condiciones de salubridad de la vivienda Regular.

Agua. (De donde se obtiene el agua potable, calidad y otros detalles) Agua potable, obtenida de pozo.

Alimentación (Determinar cuál o cuáles son los elementos predominantes para la alimentación. Si es de vaca, oveja, etc. Si hay verduras. Si no las hay por qué causas) La alimentación está basada en carne de oveja, vaca, cabra y cerdo. Hay aves; verduras, abundantes en verano, escasas en invierno.

Situación económica general de los pobladores Regulas; pequeños granjeros.

¿Hay médico? No A qué distancia está el más cercano 8 Kms

¿Hay farmacia? No A qué distancia está la más cercana 8 "

¿Hay policía? No ¿Hay hotel, fonda o casa de pensión? No

¿Hay oficina de Correos? No ¿Cuál es la más próxima? Lamarque

¿Hay telégrafo? No ¿Cuál es la oficina más próxima? Lamarque.

OCUPACION GENERAL DE LOS POBLADORES.

Ganadería: Especies de ganado; industrias derivadas; si se exporta y a dónde vacuno, lanar, cabrío, caballar, porcino.

Agricultura: Clase de siembra o cultivo. Si se exporta y a dónde cereales, alfalfa, frutas en general.

Minería: productos que se explotan - Industrias derivadas ——

Nacionalidad de los pobladores (porcentaje aproximado) 80% extranjeros.

CROQUIS DEL EDIFICIO OCUPADO POR LA ESCUELA EN ESCALA

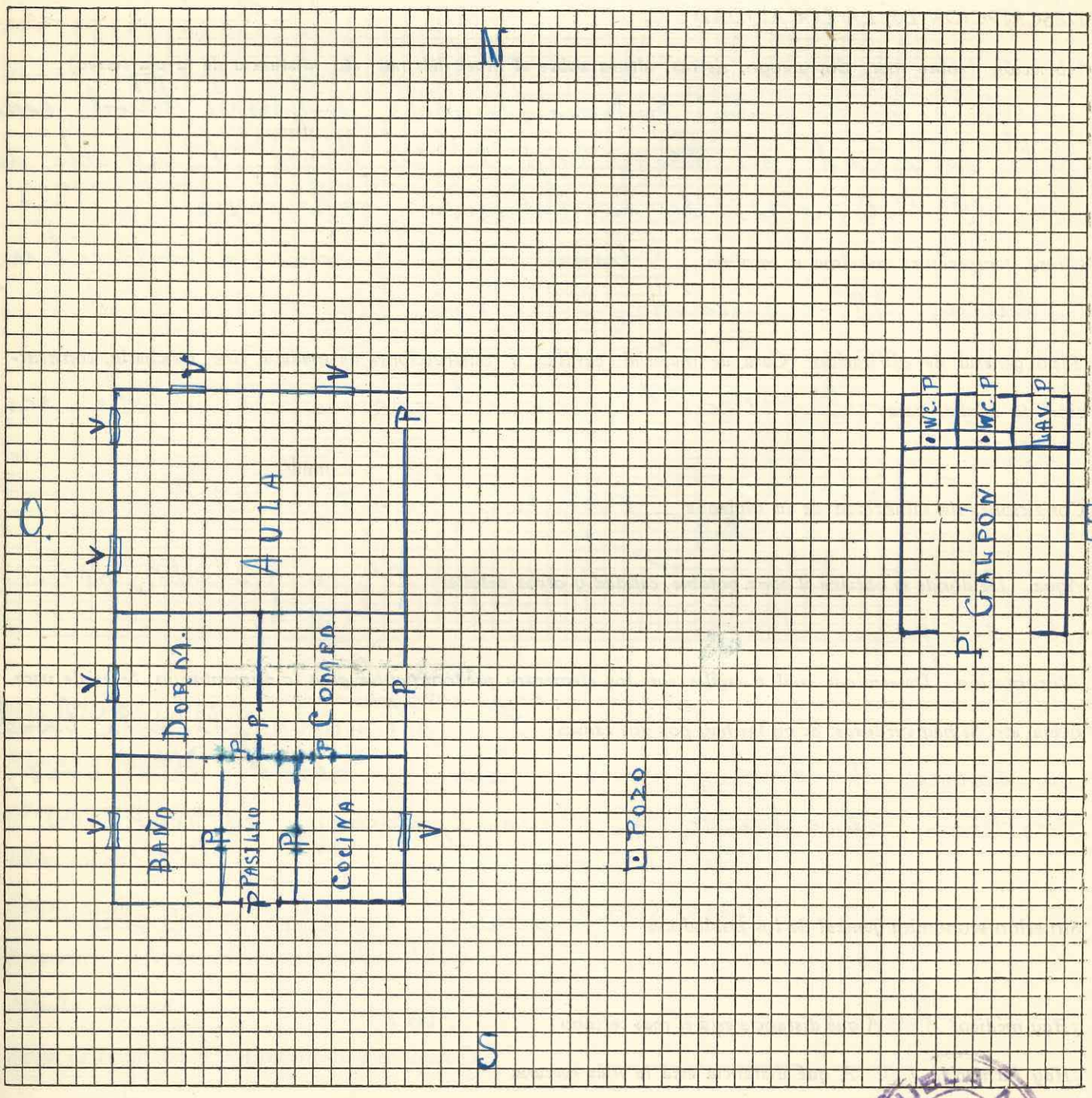

ESCALA: Cada lado de un cuadrado es igual a 1/2 metro

ESCUELA Nº 101 · Río Negro

República Argentina
Ministerio de Justicia e Instrucción Pública
CONSEJO NACIONAL DE EDUCACION

GUÍA ESCOLAR

Provincia ó Territorio Río Negro *Escuela Nº* 102

Localidad Gral Fernández Oro

Distancia (en kilómetros o cuadras, del puerto de escala o estación ferroviaria más próxima).

Dirección postal Gral Fernández Oro.

Dirección telegráfica Estación Gral Fernández Oro.

Vías y medios de llegar a la localidad a) desde Buenos Aires, b) desde la capital de la Provincia o Territorio (Consignar minuciosamente las diferentes jornadas que han de hacerse en ferrocarril, vapor automóvil, caballo, mula; lugares en que debe trasbordarse y comodidades que haya en los mismos, para el caso de pernoctar en ellos, etc., consignar los precios de transporte de todos los casos y también los de alojamiento por separado)

Desde Bs As, tren directo de Constitución a Gral Fernandez Oro - De Viedma, tren de Patagones trasbordando en Bahia Blanca.

Epoca del año en que es más conveniente viajar, con indicación de las causas En cualquiera de las estaciones del año

Vías, medios y formas de remitir las cargas Por ferrocarril por encomienda o carga.

Consignatario Director de la escuela.

Itinerario gráfico del camino, desde la estación del ferrocarril o puerto más próximo, hasta la escuela, en escala

ESCALA: Cada lado de un cuadrado es igual..... metro

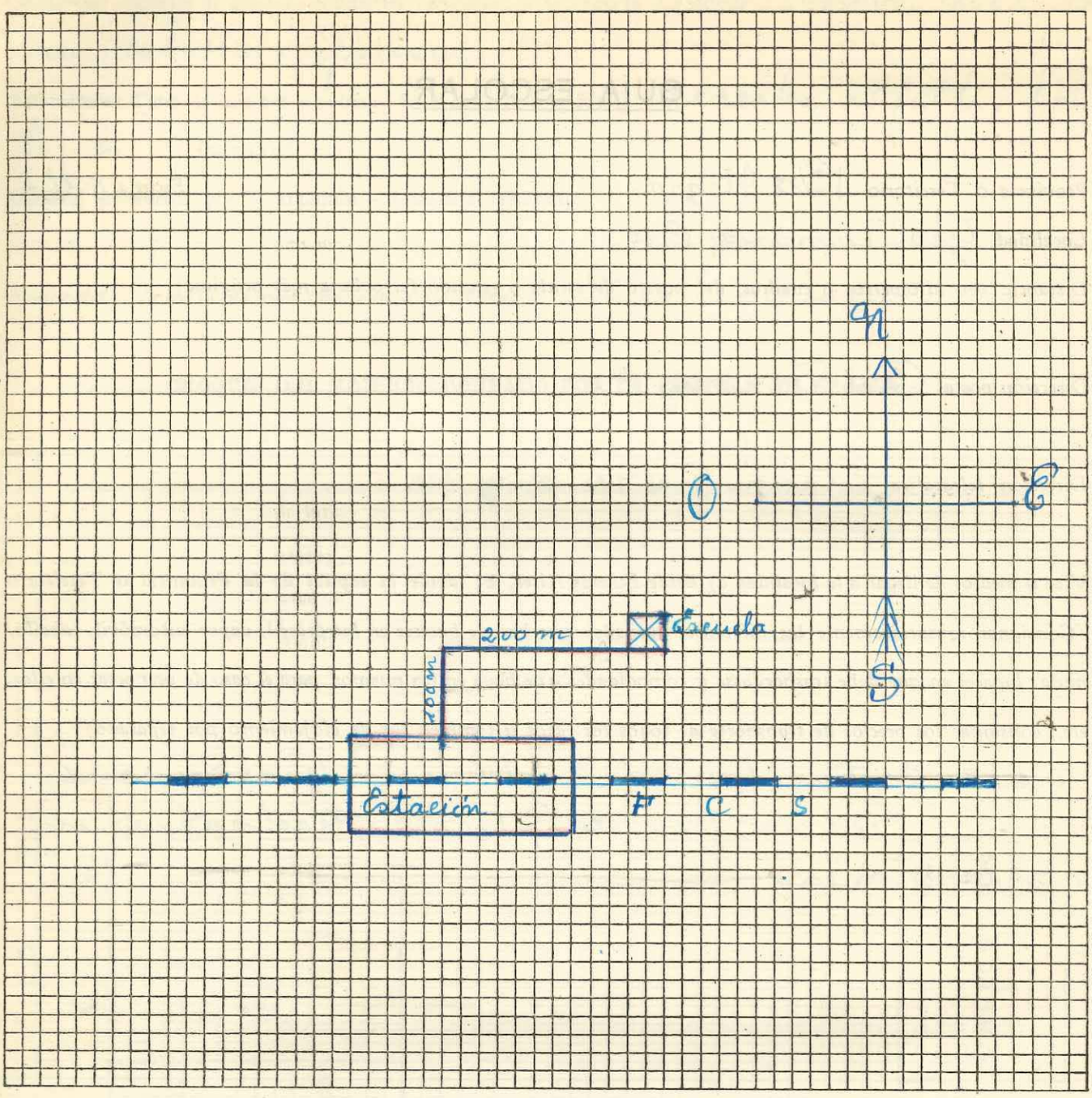

EDIFICIO DE LA ESCUELA

Número de aulas Cuatro

¿Hay comedor instalado? No *¿Hay dónde instalarlo?* Sí

¿Hay cocina? No *¿Hay dónde instalarla?* No

¿Tiene baños? No *¿Hay dónde instalarlos?* No

Propietario del edificio Nazareno Sagnoni

Alquiler mensual Cien pesos.

Fecha de iniciación y vencimiento del contrato 1º de abril del 39 al 1º de abril de 1944

Población escolar del lugar

varones 3 a 5 años		*6 a 14 años*	75
mujeres 3 a 5 ,,		*6 a 14 ,,*	65

Estado general de nutrición de los alumnos Regular

Vestuario que debe proveerse (camisetas, pantalones, faldas, medias, zapatos, guardapolvos) zapatos, tricotas, faldas, pantalones, medias, guardapolvo.

Enfermedades endémicas de la zona Grispe - Sarampión

Enfermedades más comunes en los niños Conjuntivitis

¿Tiene botiquín la escuela? Sí Remedios más comunmente necesarios Alcohol

Vendas, algodon

DESCRIPCION DE LA LOCALIDAD.

Ubicación (sobre mar, río, arroyo, sierras, altura sobre el nivel del mar, etc., distancia de la vía férrea) Situada sobre ferrocarril; a 5 Kilometros del Río Negro. 260 mts sobre el nivel del mar.

Clima, temperatura máxima y mínima

Tipo general de edificación (Casa de material, casillas, y construcciones de madera, cinc, ranchería, construcción de adobe, paja) Casas construidas con ladrillo.

Condiciones de salubridad de la vivienda Buena

Agua. (De donde se obtiene el agua potable, calidad y otros detalles) De las acequias pero en general es mala.

Alimentación (Determinar cuál o cuáles son los elementos predominantes para la alimentación. Si es de vaca, oveja, etc. Si hay verduras. Si no las hay por qué causas) Carne de vaca y de oveja. Hay verdura de toda clase.

Situación económica general de los pobladores En general es mala

¿Hay médico? no A qué distancia está el más cercano 8 Kilometros

¿Hay farmacia? no A qué distancia está la más cercana

¿Hay policía? Sí ¿Hay hotel, fonda o casa de pensión? no

¿Hay oficina de Correos? Sí ¿Cuál es la más próxima? —

¿Hay telégrafo? Sí ¿Cuál es la oficina más próxima? Estación del F C

OCUPACION GENERAL DE LOS POBLADORES.

Ganadería: Especies de ganado; industrias derivadas; si se exporta y a dónde .....

.....

Agricultura: Clase de siembra o cultivo. Si se exporta y a dónde Alfalfa se exporta a la Peia de Buenos Aires

Minería: productos que se explotan - Industrias derivadas Cal y yeso.

.....

Nacionalidad de los pobladores (porcentaje aproximado) Italiana 50 % - Española 30 %

CROQUIS DEL EDIFICIO OCUPADO POR LA ESCUELA EN ESCALA

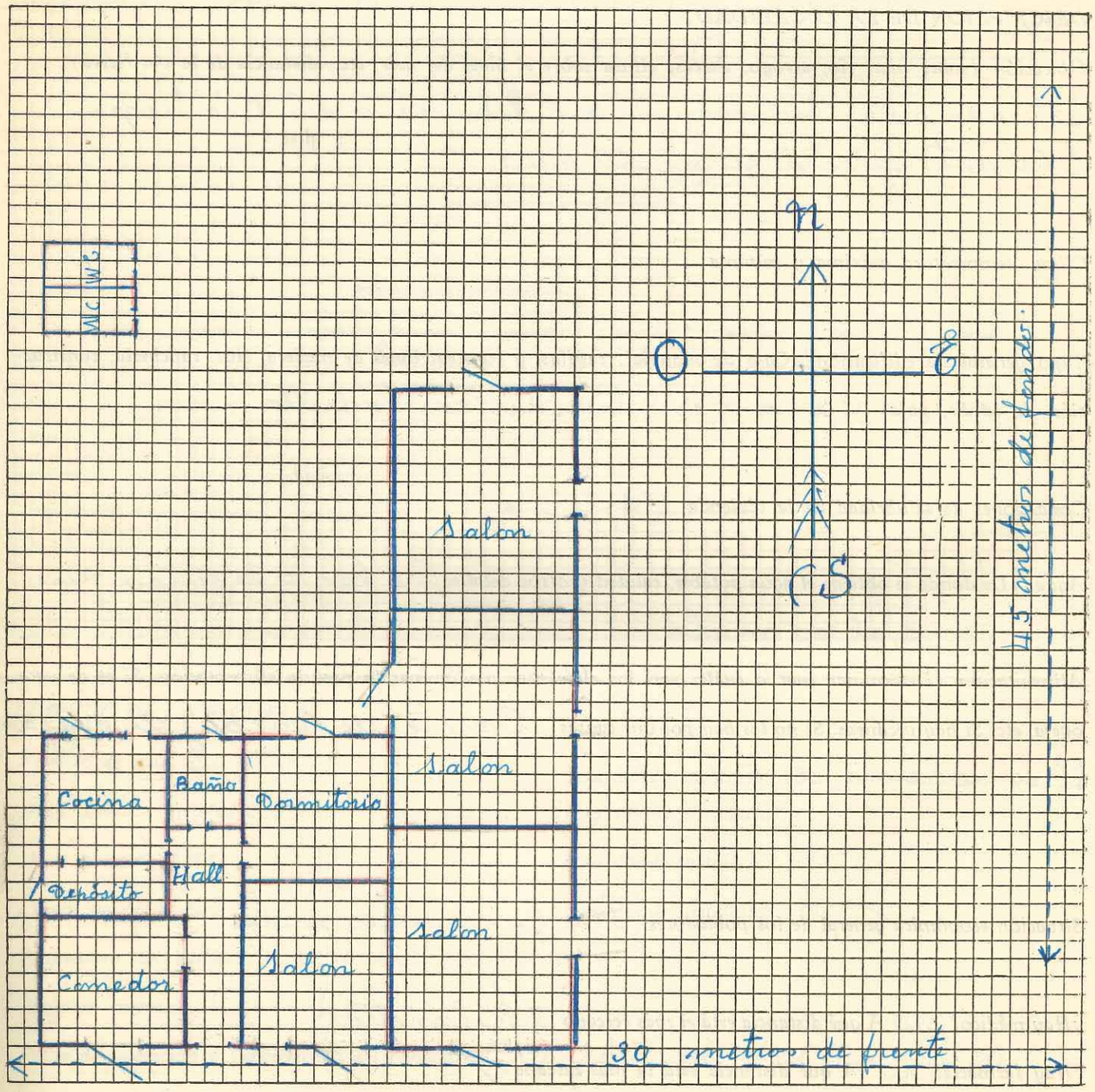

ESCALA: Cada lado de un cuadrado es igual..0,50..... metro

Fórm. 4862

República Argentina
Ministerio de Justicia e Instrucción Pública
CONSEJO NACIONAL DE EDUCACION

ESCUELA Nº 103 · Río Negro

GUÍA ESCOLAR

~~Provincia~~ ó Territorio Río Negro Escuela Nº 103

Localidad Costa del Río

Distancia (en kilómetros o cuadras, del puerto de escala o estación ferroviaria más próxima). 105 Kilómetros desde Ñorquincó, Estación Ferrocarril del Estado.

Dirección postal El Bolsón

Dirección telegráfica El Bolsón

Vías y medios de llegar a la localidad a) desde Buenos Aires, b) desde la capital de la Provincia o Territorio (Consignar minuciosamente las diferentes jornadas que han de hacerse en ferrocarril, vapor automóvil, caballo, mula; lugares en que debe trasbordarse y comodidades que haya en los mismos, para el caso de pernoctar en ellos, etc., consignar los precios de transporte de todos los casos y también los de alojamiento por separado) En Plaza Constitución tomar el tren y desembarcar en la Estación Ingeniero Yacobacci; trasbordar de inmediato a el tren trocha angosta (Estado) y llegar hasta Ñorquincó, punto final del viaje en ferrocarril. Desde esa tomar la mensajería del correo que llega hasta El Bolsón. Y de allí tomar automóvil expreso que cobra $16 y llegar hasta la escuela. En todos los puntos mencionados existen hoteles, cuyas tarifas son de $7 a $8 diarios; menos en el paraje de la escuela que no existen hoteles ni casas de alojamiento. La tarifa de la mensajería es de $9 por persona sin contar el equipaje que se cobra según el peso. El viaje del ferrocarril de Yacobacci a Ñorquincó cuesta $10. También de Yacobacci a Ñorquincó puede viajarse en mensajería.

Epoca del año en que es más conveniente viajar, con indicación de las causas Lo más conveniente es viajar en verano; en invierno las heladas y nevadas obstaculizan el tráfico.

Vías, medios y formas de remitir las cargas Por ferrocarril hasta Yng. Yacobacci; por intermedio del Expreso Villalonga. O bien directamente hasta Ñorquincó. Desde El Bolsón a Yacobacci y viceversa, salen diariamente camiones de cargas. Estos camiones cobran cuatro centavos el Kilo por el transporte hasta El Bolsón.

Consignatario Los útiles escolares son consignados a la Ese. de Y. Yacobacci Nº 17

Itinerario gráfico del camino, desde la estación del ferrocarril o puerto más próximo, hasta la escuela, en escala

ESCALA: Cada lado de un cuadrado es igual... 3.000.. metros



EDIFICIO DE LA ESCUELA

Número de aulas 2

¿Hay comedor instalado? Si *¿Hay dónde instalarlo?* ——

¿Hay cocina? No *¿Hay dónde instalarla?* Si

¿Tiene baños? No *¿Hay dónde instalarlos?* Si

Propietario del edificio Consejo Nacional de Educación

Alquiler mensual —— ——

Fecha de iniciación y vencimiento del contrato ——

——

Población escolar del lugar

varones 3 a 5 años	30	*6 a 14 años*	56
mujeres 3 a 5 ,,	40	*6 a 14 ,,*	47

Estado general de nutrición de los alumnos Bueno

Vestuario que debe proveerse (camisetas, pantalones, faldas, medias, zapatos, guardapolvos) Equipo completo de todas las vestimentas mencionadas.

Enfermedades endémicas de la zona Ninguna

Enfermedades más comunes en los niños Bocio e impétigo. Sarna ovina

¿Tiene botiquín la escuela? Nó *Remedios más comunmente necesarios* Yodo agua oxigenada, alcohol, venda y algodón

DESCRIPCION DE LA LOCALIDAD

Ubicación (sobre mar, río, arroyo, sierras, altura sobre el nivel del mar, etc., distancia de la vía férrea) Ubicación inmejorable; sobre una extensa loma de exuberante vegetación que bordea las costas del Río Azul y muy próximo a las cordilleras A 300 m. s. el nivel del mar y a 105 Kms de Norquinco

Clima, temperatura máxima y mínima Frío y muy variable. Temperatura máxima de 28 a 30° y la mínima de 6 a 10° bajo cero

Tipo general de edificación (Casa de material, casillas, y construcciones de madera, cinc, ranchería, construcción de adobe, paja) Casas de maderas con paredes tipo francesa

Condiciones de salubridad de la vivienda Bueno.

Agua. (De donde se obtiene el agua potable, calidad y otros detalles) De pozos, vertientes y arroyos; de buena calidad pero carecen de yodo.

Alimentación (Determinar cuál o cuáles son los elementos predominantes para la alimentación. Si es de vaca, oveja, etc. Si hay verduras. Si no las hay por qué causas) Los alimentos principales lo constituyen las carnes de ovejas y cabras. En verano existen verduras abundantes. Existen muchas variedades de frutas, sobresaliendo las manzanas

Situación económica general de los pobladores Mala, ya que en general predomina la pobreza.

¿Hay médico? Sí. *A qué distancia está el más cercano* A 15 Kilómetros

¿Hay farmacia? *A qué distancia está la más cercana* A 15 kilómetros

¿Hay policía? Sí (Destacamento) *¿Hay hotel, fonda o casa de pensión?* Nó.

¿Hay oficina de Correos? Sí *¿Cuál es la más próxima?* El Bolsón

¿Hay telégrafo? Sí *¿Cuál es la oficina más próxima?* El Bolsón

OCUPACION GENERAL DE LOS POBLADORES.

Ganadería: Especies de ganado; industrias derivadas; si se exporta y a dónde Ganado lanar y cabrío

Agricultura: Clase de siembra o cultivo. Si se exporta y a dónde Sembrados de trigos, papas y arvejas; también avena y centeno

Minería: productos que se explotan - Industrias derivadas ———

Nacionalidad de los pobladores (porcentaje aproximado) Chilenos 90 %

CROQUIS DEL EDIFICIO OCUPADO POR LA ESCUELA EN ESCALA

ESCALA: Cada lado de un cuadrado es igual..... 1/2..... metro

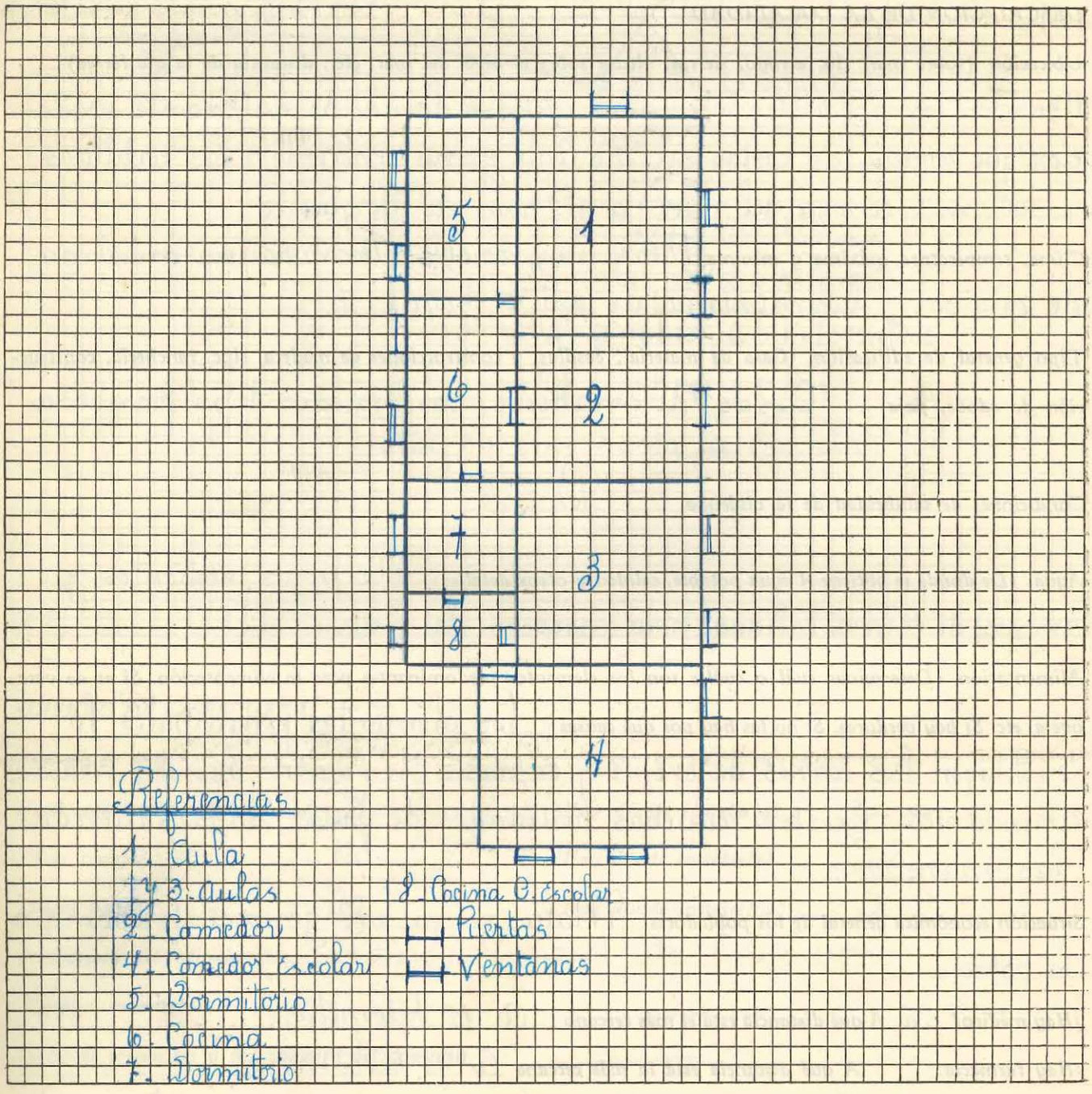

Clara Barceló de Granollers

CLARA BARCELÓ de GRANOLLERS
Directora Esc. Nº 103

República Argentina
Ministerio de Justicia e Instrucción Pública
CONSEJO NACIONAL DE EDUCACION

GUÍA ESCOLAR

Provincia ó Territorio RIO NEGRO *Escuela Nº* 104

Localidad CLEMENTE ONELLI

Distancia (en kilómetros o cuadras, del puerto de escala o estación ferroviaria más próxima). Una cuadra

Dirección postal Clemente Onelli.- F.C.del E. - Rio Negro.

Dirección telegráfica Escuela No, 104.- Clemente Onelli.- Rio Negro.-

Vías y medios de llegar a la localidad a) desde Buenos Aires, b) desde la capital de la Provincia o Territorio (Consignar minuciosamente las diferentes jornadas que han de hacerse en ferrocarril, vapor automóvil, caballo, mula; lugares en que debe trasbordarse y comodidades que haya en los mismos, para el caso de pernoctar en ellos, etc., consignar los precios de transporte de todos los casos y también los de alojamiento por separado)

a) Desde Buenos Aires: en ferrocaril directamente desde Plaza Constitución. Duración del viaje: 35 horas. Precio del boleto: de Ia. sin cama: $77.90; de 2a.: $46.70.-

b) Desde Viedma: Por la misma linea férrea. Duración del viaje: I6 horas. Precio del pasaje: de Ia. sin cama: $4I.-; de 2a.: $23.90

Epoca del año en que es más conveniente viajar, con indicación de las causas Cualquiera.

Vías, medios y formas de remitir las cargas Directamente en ferrocaril desde la Estación Sola (F.C.S.). Bultos hasta I00 kilos.

Consignatario Director de la Escuela.

Itinerario gráfico del camino, desde la estación del ferrocarril o puerto más próximo, hasta la escuela, en escala

ESCALA: Cada lado de un cuadrado es igual a 5 metros



EDIFICIO DE LA ESCUELA

Número de aulas 2

¿Hay comedor instalado? Si *¿Hay dónde instalarlo?* ———

¿Hay cocina? Si *¿Hay dónde instalarla?* ———

¿Tiene baños? No *¿Hay dónde instalarlos?* No

Propietario del edificio Consejo Nacional de Educacion.

Alquiler mensual ———

Fecha de iniciación y vencimiento del contrato ———

Población escolar del lugar

varones 3 a 5 años	13	*6 a 14 años*	21
mujeres 3 a 5 ,,	6	*6 a 14 ,,*	12

Estado general de nutrición de los alumnos De bueno a regular.

Vestuario que debe proveerse (camisetas, pantalones, faldas, medias, zapatos, guardapolvos) Todo lo enumerado en el paréntesis.

Enfermedades endémicas de la zona Ninguna.

Enfermedades más comunes en los niños Resfrios y gripe.

¿Tiene botiquín la escuela? Si *Remedios más comunmente necesarios* Desinfectantes, purgantes, expectorantes, etc.

DESCRIPCION DE LA LOCALIDAD

Ubicación (sobre mar, río, arroyo, sierras, altura sobre el nivel del mar, etc., distancia de la vía férrea) Clemente Onelli está a 1082 m. sobre el nivel del mar. Es un valle estrecho y muy castigado por los vientos. No existen rios ni arroyos ni manantiales cerca. No hay vegetación arborescente alguna. La vía férrea pasa por le mismo pueblo.

Clima, temperatura máxima y mínima Frio y seco. Temperatura máxima en verano: 29º ; minima: 15º ; en invierno: máxima: 16º ; minima: - 20º.-

Tipo general de edificación (Casa de material, casillas, y construcciones de madera, cinc, ranchería, construcción de adobe, paja) De adobe crudo. Incluida la escuela solamente hay tres casas bien terminadas y cómodas.

Condiciones de salubridad de la vivienda Malas.

Agua. (De donde se obtiene el agua potable, calidad y otros detalles) De pozos. Es de buen sabor aunque corta un poco el jabón.

Alimentación (Determinar cuál o cuáles son los elementos predominantes para la alimentación. Si es de vaca, oveja, etc. Si hay verduras. Si no las hay por qué causas) La alimentacion es a base de carne ovina. No se siembran verduras por desidia en primer término; luego por inconvenientes (no insalvables) de clima y tierra. Aquellas se traen en ferrocaril pero son caras.

Situación económica general de los pobladores Malas.

¿Hay médico? No *A qué distancia está el más cercano* 39 Km.

¿Hay farmacia? No *A qué distancia está la más cercana* 48 Km.

¿Hay policía? Si *¿Hay hotel, fonda o casa de pensión?* No

¿Hay oficina de Correos? Si *¿Cuál es la más próxima?* _____

¿Hay telégrafo? Si *¿Cuál es la oficina más próxima?* _____

OCUPACION GENERAL DE LOS POBLADORES.

Ganadería: Especies de ganado; industrias derivadas; si se exporta y a dónde Cria de la oveja. No existe ninguna industria derivada. Se vende solamente lanas y cueros.

Agricultura: Clase de siembra o cultivo. Si se exporta y a dónde En la zona existen solamente dos chacras. No hay mas cultivos.

Minería: productos que se explotan - Industrias derivadas Parece que no existen productos abundantes de mineria. No hay explotacion.

Nacionalidad de los pobladores (porcentaje aproximado) En la zona existe un 85% de aborigenes. En el pueblo la mayoria es extranjera.

CROQUIS DEL EDIFICIO OCUPADO POR LA ESCUELA EN ESCALA

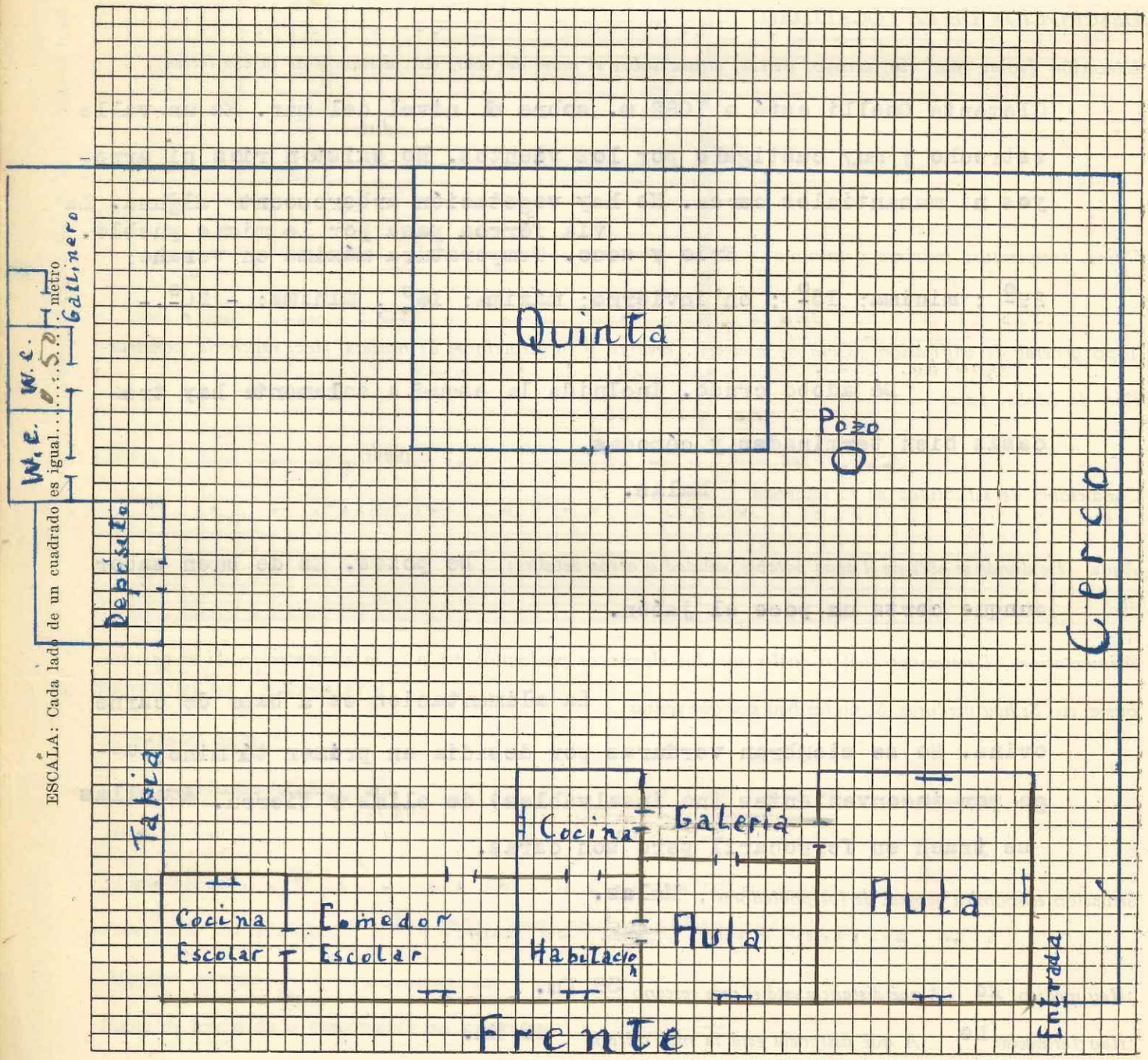

República Argentina
Ministerio de Justicia e Instrucción Pública
CONSEJO NACIONAL DE EDUCACION

GUÍA ESCOLAR

Provincia ó Territorio Río Negro *Escuela Nº* 105

Localidad Villa Regina 2da Zona (Chacras)

Distancia (en kilómetros o cuadras, del puerto de escala o estación ferroviaria más próxima). seis kilometros

Dirección postal Villa Regina - Río Negro -

Dirección telegráfica Villa Regina - Río Negro.

Vías y medios de llegar a la localidad a) desde Buenos Aires, b) desde la capital de la Provincia o Territorio (Consignar minuciosamente las diferentes jornadas que han de hacerse en ferrocarril, vapor automóvil, caballo, mula; lugares en que debe trasbordarse y comodidades que haya en los mismos, para el caso de pernoctar en ellos, etc., consignar los precios de transporte de todos los casos y también los de alojamiento por separado)

Desde B. Aires por F.C.Sud. precio $40.45 hasta la Est. V. Regina -, de ahí a la Esc. (6 Kms) en auto. precio $5.-

Desde Viedma se llega a Bahía Blanca por F.C.S; ahí se cambia vía para tomar el ramal del mismo ferrocarril que va a V. Regina, precio total $75.- m/n.

Puede venirse en auto desde Buenos Aires cruzando dicha provincia hasta Bahía Blanca, y de ahí a V. Regina; o bien cruzando el territorio de la Pampa - precio el correspondiente.

Epoca del año en que es más conveniente viajar, con indicación de las causas En cualquier época por F.C.S. y desde setiembre a marzo por automovil

Vías, medios y formas de remitir las cargas -

Por ferrocarril, al consignatario escolar Sr. Alberto Uhalde, Director de la Esc. Nº 52 de V. Regina - Río Negro.

Consignatario Sr. Alberto Uhalde -

Itinerario gráfico del camino, desde la estación del ferrocarril o puerto más próximo, hasta la escuela, en escala

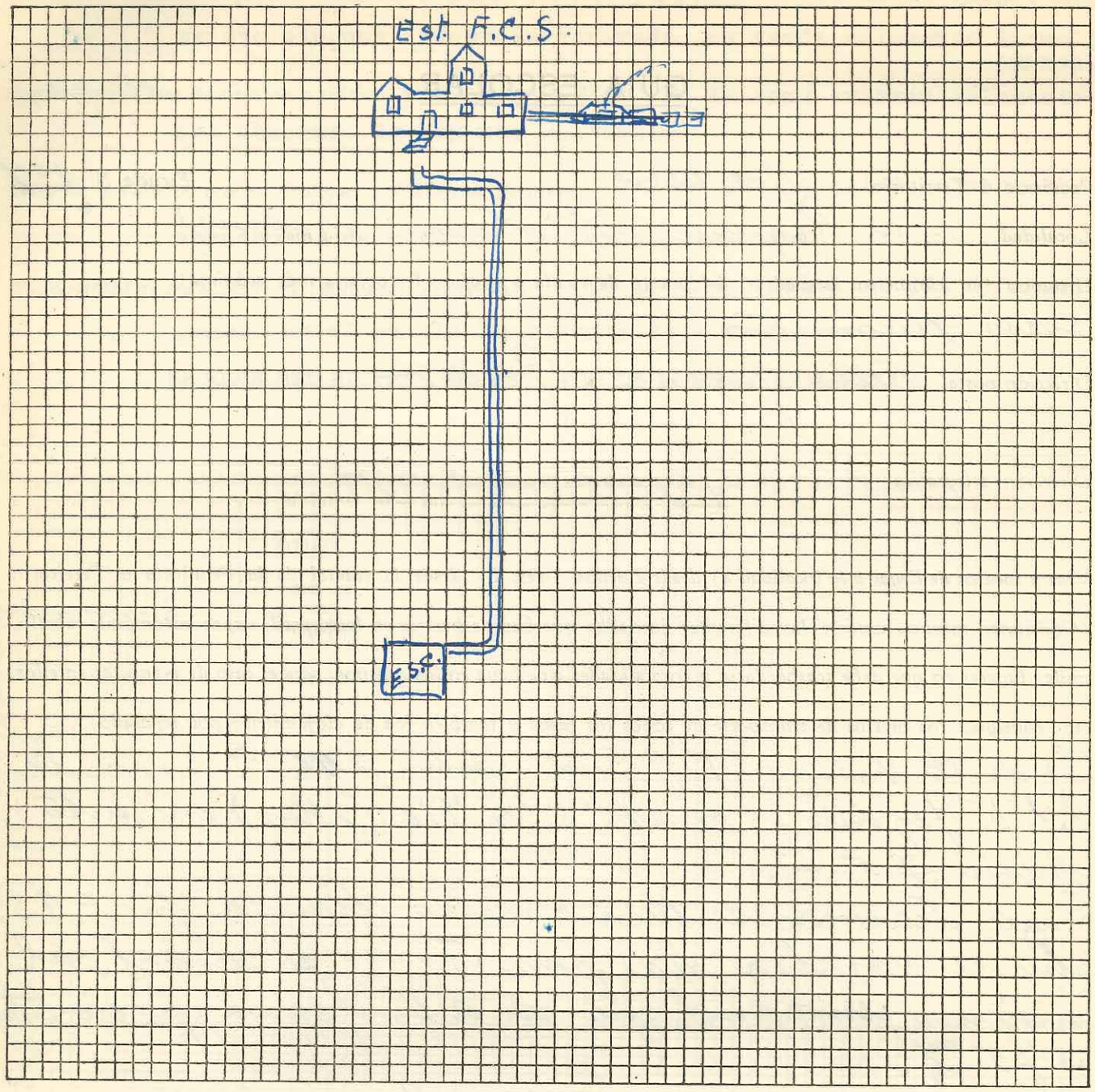

ESCALA: Cada lado de un cuadrado es igual a 2.00 metro

EDIFICIO DE LA ESCUELA

Número de aulas 4

¿Hay comedor instalado? no *¿Hay dónde instalarlo?* no

¿Hay cocina? no *¿Hay dónde instalarla?* no

¿Tiene baños? no *¿Hay dónde instalarlos?* sí

Propietario del edificio Vecinos y parte H.C.N.E.

Alquiler mensual Gratuito

Fecha de iniciación y vencimiento del contrato —

Población escolar del lugar

varones 3 a 5 años	25	*6 a 14 años*	120
mujeres 3 a 5 ,,	20	*6 a 14 ,,*	135

Estado general de nutrición de los alumnos muy buenos -

Vestuario que debe proveerse (camisetas, pantalones, faldas, medias, zapatos, guardapolvos) de todos están vestidos a excepción alumnos pobres que viven en la margen del río -

Enfermedades endémicas de la zona ———

Enfermedades más comunes en los niños gripe, tos -

¿Tiene botiquín la escuela? sí Remedios más comunmente necesarios algodón, vendas, gasa, agua oxigenada, cafiaspirina, alcohol, desinfectantes y jabón -

DESCRIPCION DE LA LOCALIDAD

Ubicación (sobre mar, río, arroyo, sierras, altura sobre el nivel del mar, etc., distancia de la vía férrea) Villa Regina situada en un hermoso valle, limitada al norte por una viena está situada a escasos metros de la estación del F.C.S. y la Rc. 105, ubicada en las chacras pertenece a la 2ª Zona de este pueblo, distante 6. Kms.

Clima, temperatura máxima y mínima benigno - temperatura maxima 32° y mínima 10° bajo cero -

Tipo general de edificación (Casa de material, casillas, y construcciones de madera, cinc, ranchería, construcción de adobe, paja) casas de material

Condiciones de salubridad de la vivienda buenas.

Agua. (De donde se obtiene el agua potable, calidad y otros detalles) agua del río Neuquén que viene por canales - y también de pozo -

Alimentación (Determinar cuál o cuáles son los elementos predominantes para la alimentación. Si es de vaca, oveja, etc. Si hay verduras. Si no las hay por qué causas) carne de vacuno y verduras de todas clases. fruta en abundancia -

Situación económica general de los pobladores desahogada

¿Hay médico? sí A qué distancia está el más cercano 6 Kms.

¿Hay farmacia? sí A qué distancia está la más cercana "

¿Hay policía? sí ¿Hay hotel, fonda o casa de pensión? varias -

¿Hay oficina de Correos? sí ¿Cuál es la más próxima? 6 Kms.

¿Hay telégrafo? sí ¿Cuál es la oficina más próxima? "

OCUPACION GENERAL DE LOS POBLADORES.

Ganadería: Especies de ganado; industrias derivadas; si se exporta y a dónde —

Agricultura: Clase de siembra o cultivo. Si se exporta y a dónde pastos, tomateras y viñedos frutales - exportación de fruta -

Minería: productos que se explotan - Industrias derivadas —

Nacionalidad de los pobladores (porcentaje aproximado) italianos 90% -

CROQUIS DEL EDIFICIO OCUPADO POR LA ESCUELA EN ESCALA

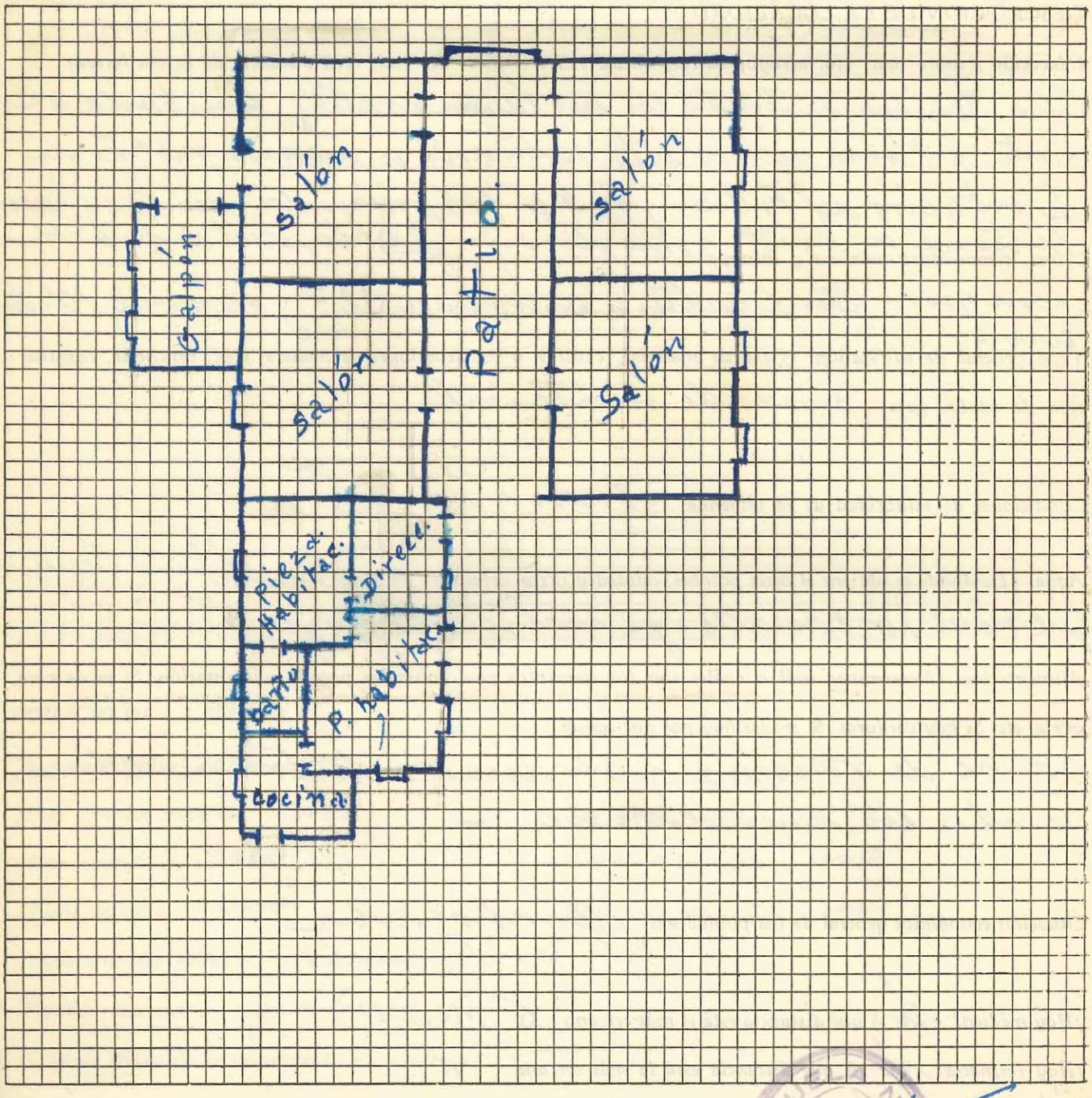

ESCALA: Cada lado de un cuadrado es igual.....1/2... metro

mayo 15/941
Dolores M. de Enrini

Fórm. 4862

República Argentina
Ministerio de Justicia e Instrucción Pública
CONSEJO NACIONAL DE EDUCACION

ESCUELA Nº 106 · RIO NEGRO

GUÍA ESCOLAR

Provincia ó Territorio Rio Negro *Escuela Nº* 106

Localidad Puente Berreaute

Distancia (en kilómetros o cuadras, del puerto de escala o estación ferroviaria más próxima).
18 kilometros a Viedma

Dirección postal Patagones F. C. S.

Dirección telegráfica Patagones F. C. S.

Vías y medios de llegar a la localidad a) desde Buenos Aires, b) desde la capital de la Provincia o Territorio (Consignar minuciosamente las diferentes jornadas que han de hacerse en ferrocarril, vapor automóvil, caballo, mula; lugares en que debe trasbordarse y comodidades que haya en los mismos, para el caso de pernoctar en ellos, etc., consignar los precios de transporte de todos los casos y también los de alojamiento por separado)
autos - ferrocarril - hoteles convencionales -

Epoca del año en que es más conveniente viajar, con indicación de las causas En la primavera porque es la más templada

Vías, medios y formas de remitir las cargas ferrocarril a Viedma en camiones

Consignatario S/ Inspector Seccional Sexta.

Itinerario gráfico del camino, desde la estación del ferrocarril o puerto más próximo, hasta la escuela, en escala

ESCALA: Cada lado de un cuadrado es igual..... metro

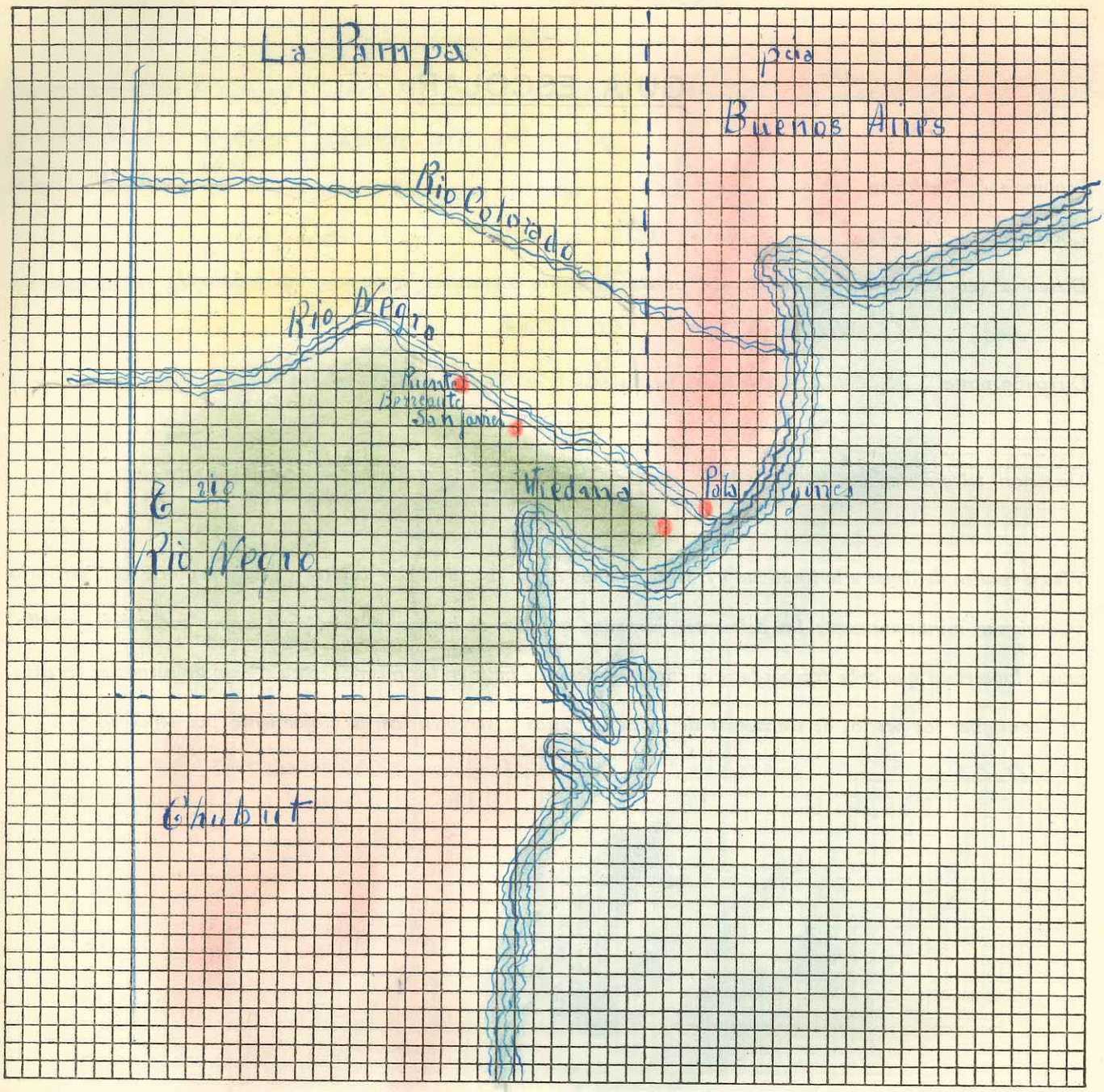

EDIFICIO DE LA ESCUELA

Número de aulas I

¿Hay comedor instalado? no *¿Hay dónde instalarlo?* si

¿Hay cocina? no *¿Hay dónde instalarla?* si

¿Tiene baños? no *¿Hay dónde instalarlos?* si

Propietario del edificio Sr. Julián Perez

Alquiler mensual ($ 25) veinte y cinco pesos

Fecha de iniciación y vencimiento del contrato

Población escolar del lugar

varones 3 a 5 años	3	*6 a 14 años*	8
mujeres 3 a 5 ,,	5	*6 a 14 ,,*	14

Estado general de nutrición de los alumnos regular

Vestuario que debe proveerse (camisetas, ~~pantalones~~, ~~faldas~~, ~~medias~~, zapatos, guardapolvos)

Enfermedades endémicas de la zona anginas gripales - resfrios tos

Enfermedades más comunes en los niños anginas gripales resfrios tos

¿Tiene botiquín la escuela? deficiente Remedios más comunmente necesarios alcohol

DESCRIPCION DE LA LOCALIDAD

Ubicación (sobre mar, río, arroyo, sierras, altura sobre el nivel del mar, etc., distancia de la vía férrea) Está ubicada sobre la margen sud del Rio Negro - a una distancia de 20 kilometros -

Clima, temperatura máxima y mínima frio en el invierno y calor en Verano

Tipo general de edificación (Casa de material, ~~casillas~~, ~~y construcciones de madera, cinc~~, ranchería, construcción de adobe, paja)

Condiciones de salubridad de la vivienda regular

Agua. (De donde se obtiene el agua potable, calidad y otros detalles) - del Rio Negro

Alimentación (Determinar cuál o cuáles son los elementos predominantes para la alimentación. Si es de vaca, oveja, etc. Si hay verduras. Si no las hay por qué causas) vaca - oveja - y verdura en general

Situación económica general de los pobladores regular

¿Hay médico? no A qué distancia está el más cercano 18 Kilometros

¿Hay farmacia? no A qué distancia está la más cercana 18 Kilometros

¿Hay policía? no ¿Hay hotel, fonda o casa de pensión? no

¿Hay oficina de Correos? no ¿Cuál es la más próxima? Viedma

¿Hay telégrafo? no ¿Cuál es la oficina más próxima? Viedma

OCUPACION GENERAL DE LOS POBLADORES.

Ganadería: Especies de ganado; industrias derivadas; si se exporta y a dónde hacendados y vacunos, lanares a consumo Viedma

Agricultura: Clase de siembra o cultivo. Si se exporta y a dónde viña - frutales - verduras a consumo Viedma

Minería: productos que se explotan - Industrias derivadas no hay

Nacionalidad de los pobladores (porcentaje aproximado) argentinos

CROQUIS DEL EDIFICIO OCUPADO POR LA ESCUELA EN ESCALA

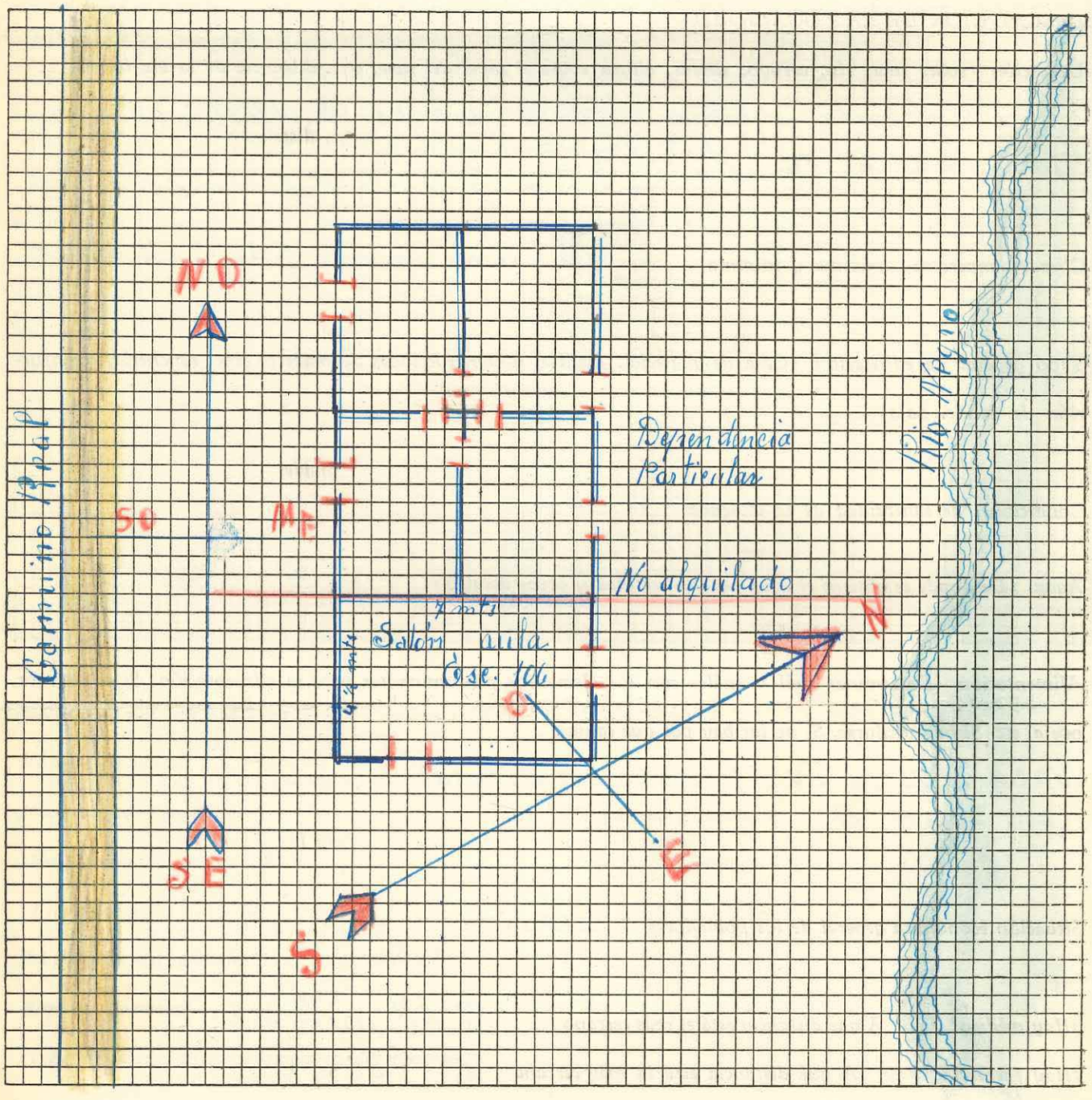

ESCALA: Cada lado de un cuadrado es igual 1/2 ..... metro

República Argentina
Ministerio de Justicia e Instrucción Pública
CONSEJO NACIONAL DE EDUCACION

GUÍA ESCOLAR

Provincia ó Territorio Río Negro *Escuela Nº* 107

Localidad Ingro Julián Romero

Distancia (en kilómetros o cuadras, del puerto de escala o estación ferroviaria más próxima). 0,080 Km.

Dirección postal Ingeniero Julián Romero - F. C. S. (Vía Neuquén)

Dirección telegráfica Estación Ingro Julián Romero (F. C. S.)

Vías y medios de llegar a la localidad a) desde Buenos Aires, b) desde la capital de la Provincia o Territorio (Consignar minuciosamente las diferentes jornadas que han de hacerse en ferrocarril, vapor automóvil, caballo, mula; lugares en que debe trasbordarse y comodidades que haya en los mismos, para el caso de pernoctar en ellos, etc., consignar los precios de transporte de todos los casos y también los de alojamiento por separado)

Vías - Ferrocarril Sud - De Bs As. a Bahia Blanca - o directamente a esta localidad - 24 horas. De Viedma a Bahía Blanca - Transbordo en esta ciudad a Vía Neuquén -

Epoca del año en que es más conveniente viajar, con indicación de las causas Por ferrocarril en cualquier época - Exacto en primavera, verano y otoño -

Vías, medios y formas de remitir las cargas Por ferrocarril en cajones o lios que no pasen de ciento veinte Kgs.

Consignatario Director de la Escuela

Itinerario gráfico del camino, desde la estación del ferrocarril o puerto más próximo, hasta la escuela, en escala

ESCALA: Cada lado de un cuadrado es igual a 2 ..... metro

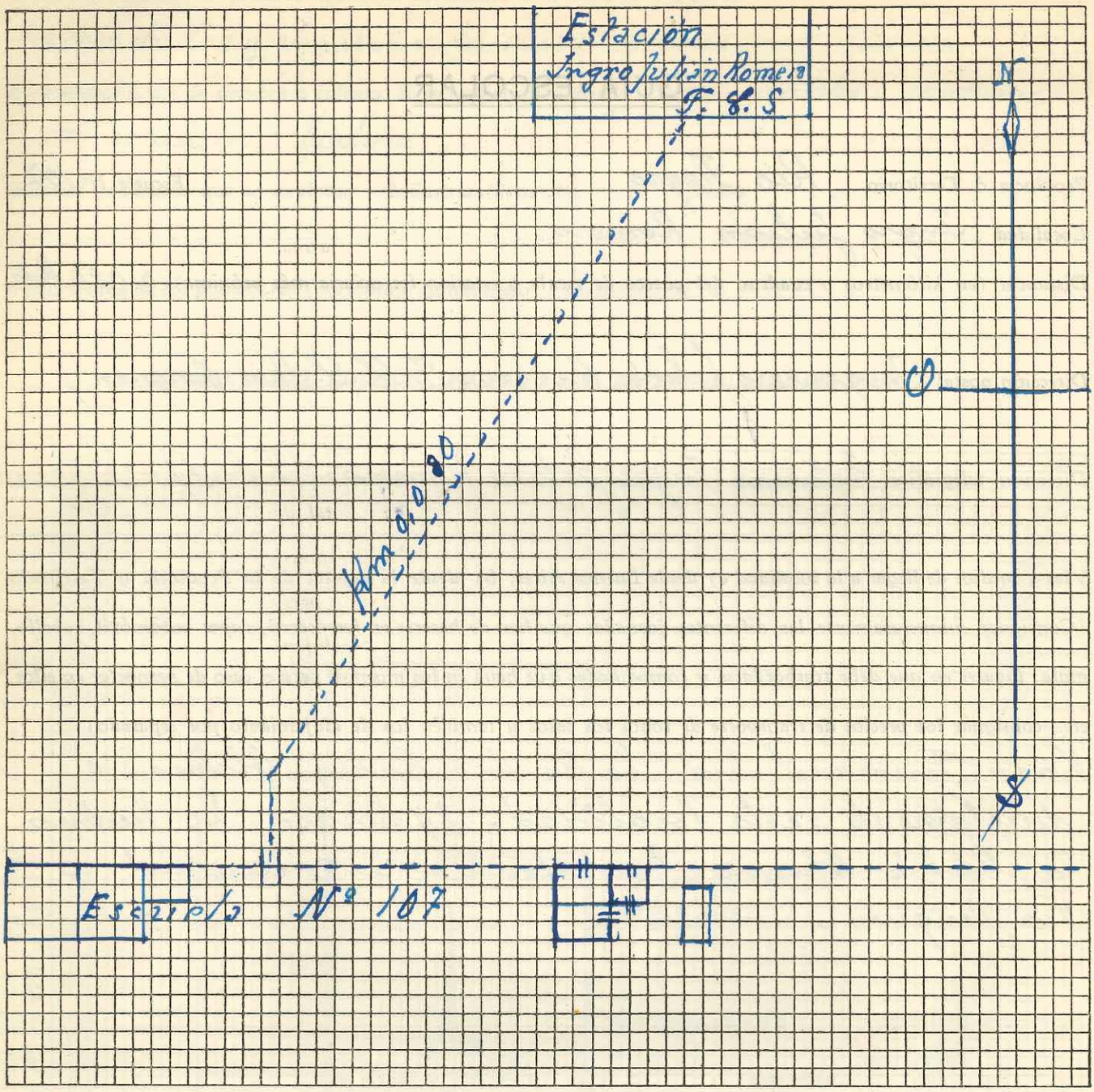

EDIFICIO DE LA ESCUELA

Número de aulas Dos

¿Hay comedor instalado? No *¿Hay dónde instalarlo?* Si

¿Hay cocina? No *¿Hay dónde instalarla?* Si

¿Tiene baños? No *¿Hay dónde instalarlos?* No

Propietario del edificio Sr. Faustino Harina

Alquiler mensual $ 40 00/00

Fecha de iniciación y vencimiento del contrato Renovose el 1º de Julio de 1939 y vence el 1º de Julio de 1942

Población escolar del lugar

varones 3 a 5 años	8	*6 a 14 años*	28
mujeres 3 a 5 ,,	11	*6 a 14 ,,*	13

Estado general de nutrición de los alumnos Malo

Vestuario que debe proveerse (camisetas, pantalones, faldas, medias, zapatos, guardapolvos) camisetas pantalones, faldas, medias, zapatos, guardapolvos.

Enfermedades endémicas de la zona ninguna

Enfermedades más comunes en los niños

¿Tiene botiquín la escuela? No Remedios más comunmente necesarios Agua oxigenada, tintura yodo - untisal - alcohol

DESCRIPCION DE LA LOCALIDAD

Ubicación (sobre mar, río, arroyo, sierras, altura sobre el nivel del mar, etc., distancia de la vía férrea) A margen izquierda del río Negro, entre la vía férrea y el río. a 192,02 m de altura a nivel del mar.

Clima, temperatura máxima y mínima aproximadamente - Máxima 32. Mínima 6 —

Tipo general de edificación (Casa de material, casillas, y construcciones de madera, cinc, ranchería, construcción de adobe, paja) De adobe (ranchos de palo y barro)

Condiciones de salubridad de la vivienda Deficientes

Agua. (De donde se obtiene el agua potable, calidad y otros detalles) Del río y de pozos mediante bombas -

Alimentación (Determinar cuál o cuáles son los elementos predominantes para la alimentación. Si es de vaca, oveja, etc. Si hay verduras. Si no las hay por qué causas) De oveja - Hay verdura aunque no abundante.

Situación económica general de los pobladores Precaria

¿Hay médico? No A qué distancia está el más cercano a seis leguas.

¿Hay farmacia? No A qué distancia está la más cercana a seis leguas.

¿Hay policía? Si ¿Hay hotel, fonda o casa de pensión? No

¿Hay oficina de Correos? No ¿Cuál es la más próxima? Hay Estafeta

¿Hay telégrafo? Si ¿Cuál es la oficina más próxima? Estación Ingeniero Julián Romero F. C. S.

OCUPACION GENERAL DE LOS POBLADORES.

Ganadería: Especies de ganado; industrias derivadas; si se exporta y a dónde Ganadería; lanares vacunos y cabríos

Agricultura: Clase de siembra o cultivo. Si se exporta y a dónde Alfalfa, maíz - frutales

Minería: productos que se explotan - Industrias derivadas

Nacionalidad de los pobladores (porcentaje aproximado) 90% argentinos - el resto españoles e italianos.

CROQUIS DEL EDIFICIO OCUPADO POR LA ESCUELA EN ESCALA

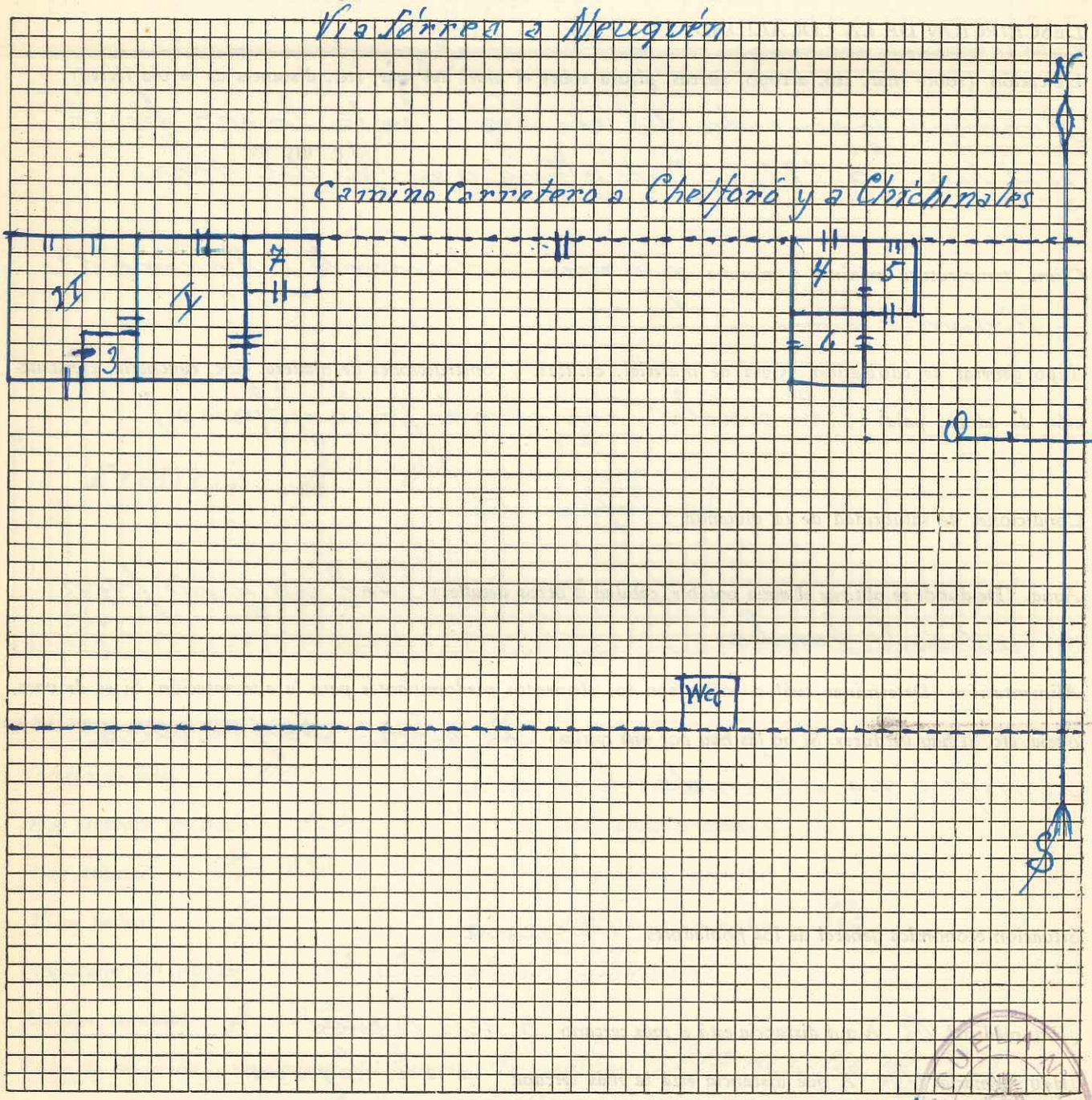

ESCALA: Cada lado de un cuadrado es igual a 1 metro

Mayo 12/941

Augusto A. Valle

ESCUELA N° 107 RIO NEGRO

República Argentina
Ministerio de Justicia e Instrucción Pública
CONSEJO NACIONAL DE EDUCACION

GUÍA ESCOLAR

Provincia ó Territorio Rio Negro *Escuela Nº* 108

Localidad Ingenio San Lorenzo

Distancia (en kilómetros o cuadras, del puerto de escala o estación ferroviaria más próxima). 7 1/2 kilo-metros.-

Dirección postal Ing. San Lorenzo - Conesa - Rio Negro -

Dirección telegráfica Ing. S. Lorenzo - Conesa.

Vías y medios de llegar a la localidad a) desde Buenos Aires, b) desde la capital de la Provincia o Territorio (Consignar minuciosamente las diferentes jornadas que han de hacerse en ferrocarril, vapor automóvil, caballo, mula; lugares en que debe trasbordarse y comodidades que haya en los mismos, para el caso de pernoctar en ellos, etc., consignar los precios de transporte de todos los casos y también los de alojamiento por separado) Ferroca-rril Sud hasta Winter y desde ésta Estación F. vía trocha angosta o Km. 75.- En bultos no mayores de 100 kilos, esqueletos cobrándose desde Es-tación de Estado a la Escuela 3 $ el q. cuando la carga es grande. En caso contrario precio especial.-
Salir de Constitución ferrocarril Sud. trasbordar en Winter (trocha angosta bajar en Km 75 "San Lorenzo" de ésta en automóvil al Hotel o a la Escuela.- Empléase dos días. Precio en hoteles 6 $ diarios.-

Epoca del año en que es más conveniente viajar, con indicación de las causas cualquier época.-

Vías, medios y formas de remitir las cargas Ferrocarril Sud y del Estado en bultos no mayores de 100 kilos o esqueletos.-

Consignatario Directora Escuela Nº 108.-

Itinerario gráfico del camino, desde la estación del ferrocarril o puerto más próximo, hasta la escuela, en escala

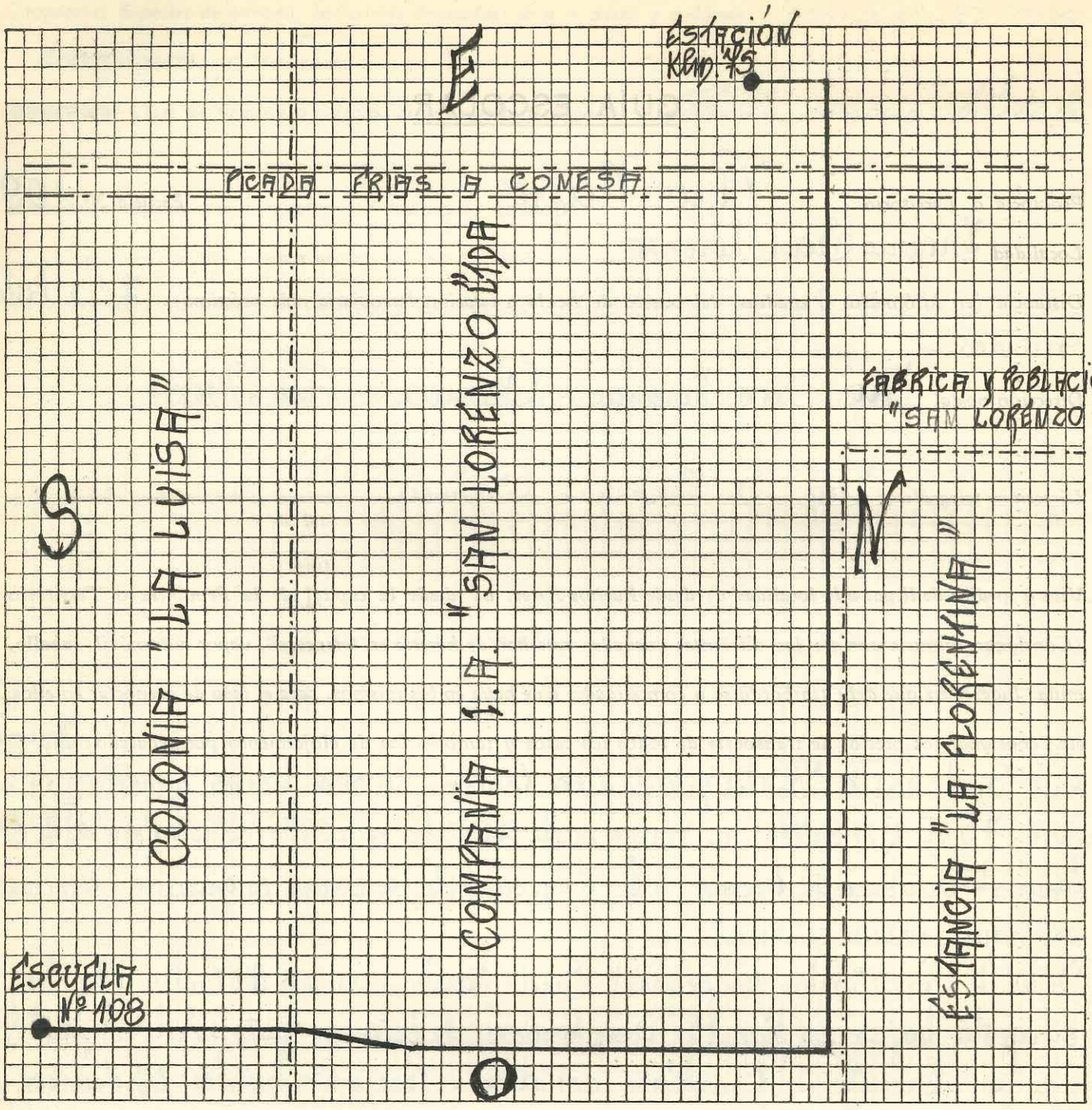

ESCALA: Cada lado de un cuadrado es igual a 25 metros.

EDIFICIO DE LA ESCUELA

Número de aulas dos

¿Hay comedor instalado? no *¿Hay dónde instalarlo?* no

¿Hay cocina? no *¿Hay dónde instalarla?* sí

¿Tiene baños? uno *¿Hay dónde instalarlos?* sí

Propietario del edificio Cía. Industrial Agrícola San Lorenzo

Alquiler mensual cesión gratuita.-

Fecha de iniciación y vencimiento del contrato No se ha firmado contrato

Población escolar del lugar

varones 3 a 5 años	—	*6 a 14 años*	25 (mes mayo)
mujeres 3 a 5 ,,	—	*6 a 14 ,,*	28 ,, ,,

Estado general de nutrición de los alumnos Bueno

Vestuario que debe proveerse (camisetas, pantalones, faldas, medias, zapatos, guardapolvos) camisetas pantalones, zapatos, guardapolvos - faldas medias.-

Enfermedades endémicas de la zona ninguna

Enfermedades más comunes en los niños grippe.-

¿Tiene botiquín la escuela? no *Remedios más comunmente necesarios* alcohol algodon - gasa.-

DESCRIPCION DE LA LOCALIDAD

Ubicación (sobre mar, río, arroyo, sierras, altura sobre el nivel del mar, etc., distancia de la vía férrea) margen derecha del Rio Negro - Dista 1/2 kilómetros de la vía férrea.-

Clima, temperatura máxima y mínima agradable máxima 41° en verano y en invierno hasta 6° bajo 0.-

Tipo general de edificación (Casa de material, casillas, y construcciones de madera, cinc, ranchería, construcción de adobe, paja) material ladrillo.-

Condiciones de salubridad de la vivienda buena.-

Agua. (De donde se obtiene el agua potable, calidad y otros detalles) agua potable del Rio Negro.-

Alimentación (Determinar cuál o cuáles son los elementos predominantes para la alimentación. Si es de vaca, oveja, etc. Si hay verduras. Si no las hay por qué causas) Carne de vaca, de oveja, verduras de toda clase y frutas en cantidad.-

Situación económica general de los pobladores buena.-

¿Hay médico? sí *A qué distancia está el más cercano* 2 Kms.

¿Hay farmacia? no *A qué distancia está la más cercana* 15 Kms.

¿Hay policía? sí *¿Hay hotel, fonda o casa de pensión?* Hotel.-

¿Hay oficina de Correos? no *¿Cuál es la más próxima?* 15 Kms

¿Hay telégrafo? no *¿Cuál es la oficina más próxima?* 15 Kms - Comesa.

OCUPACION GENERAL DE LOS POBLADORES.

Ganadería: Especies de ganado; industrias derivadas; si se exporta y a dónde Cuidar animales de tiro y silla.-

Agricultura: Clase de siembra o cultivo. Si se exporta y a dónde plantación de remolacha - cultivos varios- alfalfa papas - lentejas, porotos etc.-

Minería: productos que se explotan - Industrias derivadas ——

Nacionalidad de los pobladores (porcentaje aproximado) Italianos, polacos, alemanes Argentinos.-

CROQUIS DEL EDIFICIO OCUPADO POR LA ESCUELA EN ESCALA

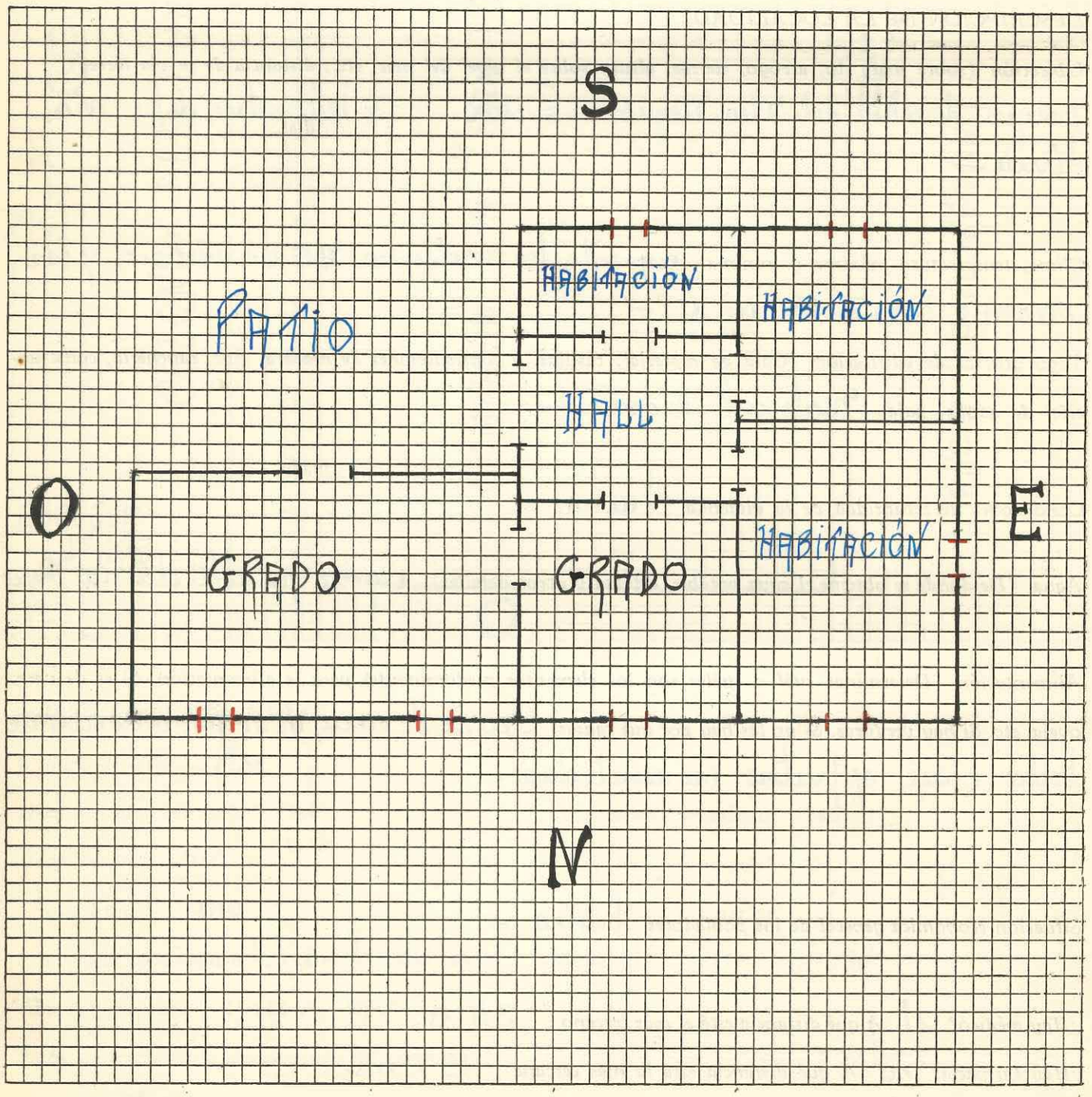

ESCALA: Cada lado de un cuadrado es igual a 0,333... metro (Cada 3 lados igual 1 metro)

Fórm. 4862

República Argentina
Ministerio de Justicia e Instrucción Pública
CONSEJO NACIONAL DE EDUCACION

GUÍA ESCOLAR

Provincia ó Territorio Territorio Río Negro *Escuela Nº* 109

Localidad Colonia Gurri Samuen (Cipolletti)

Distancia (en kilómetros o cuadras, del ~~puerto de escala~~ o estación ferroviaria más próxima). 5 Kilómetros.

Dirección postal Cipolletti.-

Dirección telegráfica Cipolletti.-

Vías y medios de llegar a la localidad a) desde Buenos Aires, b) desde la capital de la Provincia o Territorio (Consignar minuciosamente las diferentes jornadas que han de hacerse en ferrocarril, vapor automóvil, caballo, mula; lugares en que debe trasbordarse y comodidades que haya en los mismos, para el caso de pernoctar en ellos, etc., consignar los precios de transporte de todos los casos y también los de alojamiento por separado)

Desde Buenos Aires, 1188 Km.- Vía F.C.S.- De Plaza Constitución a Cipolletti hay trenes directos. El viaje dura 25 h y 1/2.- Pasaje con cama cuesta entre estos dos puntos $ 49.- Desde Viedma, capital del Territorio 838 Km.- Hay trenes con trasbordo en Bahía Blanca. En Bahía Blanca y Cipolletti hay cómodos hoteles, en los que se paga diariamente por persona de $ 6 y $ 8.- De Cipolletti a la Escuela Nº 109 viaje en automóvil, siendo el precio de $ 10 ida y vuelta.

Epoca del año en que es más conveniente viajar, con indicación de las causas En cualquier época del año.

Vías, medios y formas de remitir las cargas Por F.C.S. hasta estación Cipolletti; pesos y medidas reglamentarias de ferrocarril y postales.- Estas cargas se transportan a la escuela Nº 109 en camiones.

Consignatario Sra. Agueda A. de Medela, Directora Escuela Nº 53 de Cipolletti

Itinerario gráfico del camino, desde la estación del ferrocarril o puerto más próximo, hasta la escuela, en escala

ESCALA: Cada lado de un cuadrado es igual..... 50..... metros.



EDIFICIO DE LA ESCUELA

Número de aulas 2

¿Hay comedor instalado? En proyecto *¿Hay dónde instalarlo?* Sí.

¿Hay cocina? ——— *¿Hay dónde instalarla?* ———

¿Tiene baños? ——— *¿Hay dónde instalarlos?* ———

Propietario del edificio Consejo Nacional de Educación

Alquiler mensual ———

Fecha de iniciación y vencimiento del contrato ———

Población escolar del lugar

varones	*3 a 5 años*	8	*6 a 14 años*	33
mujeres	*3 a 5 ,,*	13	*6 a 14 ,,*	47

Estado general de nutrición de los alumnos En general los niños están mal alimentados. Muchos concurren a las Escuelas de Cipolletti para poder comer en el comedor escolar.

Vestuario que debe proveerse (camisetas, pantalones, faldas, medias, zapatos, guardapolvos) Tricotas, pantalones, faldas, medias, zapatos, guardapolvos.—

Enfermedades endémicas de la zona Propias de la estación: gripe, tos convulsa, habiendo casos de tuberculosis por desnutrición.

Enfermedades más comunes en los niños Sarampión, tos convulsa, viruela bobe, etc.

¿Tiene botiquín la escuela? No *Remedios más comunmente necesarios:* Alcohol, agua oxigenada, yodo, ácido bórico, ácido pícrico.—

DESCRIPCION DE LA LOCALIDAD

Ubicación (sobre mar, río, arroyo, sierras, altura sobre el nivel del mar, etc., distancia de la vía férrea) La Colonia Curri Samuén se encuentra situada en el Alto Valle, a 5 Km. de distancia de la vía férrea. El nivel sobre el mar es de 265 m.—

Clima, temperatura máxima y mínima El clima es templado. En el verano la temperatura máxima es de 43,8° y en el invierno una mínima de -12,8°.—

Tipo general de edificación (Casa de material, casillas, y construcciones de madera, cinc, ranchería, construcción de adobe, paja) Contrucción en la edificación: de ladrillo. Casitas de 2 a 3 piezas, incluyendo la cocina. En la costa del canal terciario hay ranchos de adobe.

Condiciones de salubridad de la vivienda Con excepción de 4 a 5 casas, las demás se encuentran en condiciones precarias de salubridad.—

Agua. (De donde se obtiene el agua potable, calidad y otros detalles) El agua potable se obtiene de los canales y acequias de irigación durante el verano, en el invierno en Cipolletti, Comisión de Fomento, reparto gratuito.—

Alimentación (Determinar cuál o cuáles son los elementos predominantes para la alimentación. Si es de vaca, oveja, etc. Si hay verduras. Si no las hay por qué causas) Carne de vaca, verduras y frutas. La carne de vaca se compra en Cipolletti. Las verduras se cultivan en poca cantidad. Predomina en el verano como alimento la fruta. Hay casos en los niños de excesiva desnutrición.

Situación económica general de los pobladores Mala, por la desvalorización de la fruta y las plagas que han afectado a la agricultura. Fracaso de la cosecha de la uva 50%.—

¿Hay médico? No *A qué distancia está el más cercano* 5 Kms.

¿Hay farmacia? No *A qué distancia está la más cercana* 5 Km.

¿Hay policía? En Cipolletti *¿Hay hotel, fonda o casa de pensión?* En Cipolletti.

¿Hay oficina de Correos? No *¿Cuál es la más próxima?* 5 Km.

¿Hay telégrafo? No *¿Cuál es la oficina más próxima?* 5 Km.

OCUPACION GENERAL DE LOS POBLADORES.

Ganadería: Especies de ganado; industrias derivadas; si se exporta y a dónde No hay ganadería. Se dedican a la fruticultura. Hay bodegas y se exportan los productos a B. Aires.

Agricultura: Clase de siembra o cultivo. Si se exporta y a dónde - Algunos sembrados de forrajeras. - Se exporta la semilla a B. Aires.

Minería: productos que se explotan - Industrias derivadas No hay minería.

Nacionalidad de los pobladores (porcentaje aproximado) 30% italianos, 30% españoles, 40% chilenos, argentinos y otras nacionalidades.

CROQUIS DEL EDIFICIO OCUPADO POR LA ESCUELA EN ESCALA

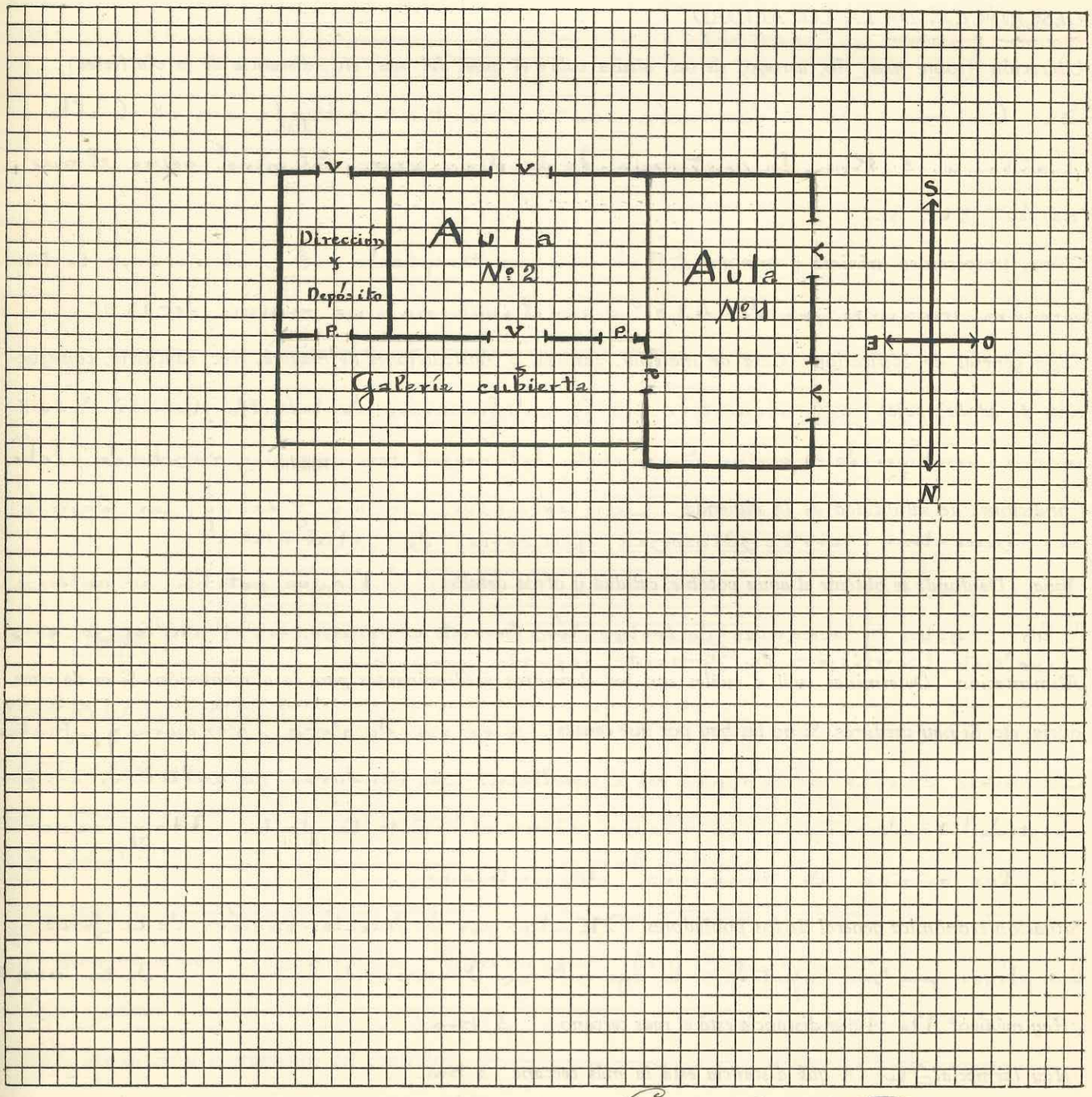

ESCALA: Cada lado de un cuadrado es igual... 0,50.... metro

Curri Lamuén, 12 de mayo de 1941

Gustavo A. Lourcade

Director

ESCUELA N° 109

República Argentina
Ministerio de Justicia e Instrucción Pública
CONSEJO NACIONAL DE EDUCACION

GUÍA ESCOLAR

Provincia ó Territorio Río Negro *Escuela Nº* 110

Localidad La Rinconada - Chelle-Choel

Distancia (en kilómetros o cuadras, del puerto de escala o estación ferroviaria más próxima). 7,5 Kms.

Dirección postal Chelle - Choel

Dirección telegráfica

Vías y medios de llegar a la localidad a) desde Buenos Aires, b) desde la capital de la Provincia o Territorio (Consignar minuciosamente las diferentes jornadas que han de hacerse en ferrocarril, vapor automóvil, caballo, mula; lugares en que debe trasbordarse y comodidades que haya en los mismos, para el caso de pernoctar en ellos, etc., consignar los precios de transporte de todos los casos y también los de alojamiento por separado) En automóvil o tren, en este caso por el Ferrocarril Sud, desde Buenos Aires hasta la estación Chelle-Choel, desde esta a la escuela en automóvil

Epoca del año en que es más conveniente viajar, con indicación de las causas Cualquier época

Vías, medios y formas de remitir las cargas En cajones, bios etc transportables en camiones desde la estación

Consignatario Sra Directora de la Escuela Nac nº 110.

Itinerario gráfico del camino, desde la estación del ferrocarril o puerto más próximo, hasta la escuela, en escala

ESCALA: Cada lado de un cuadrado es igual..... 1 ..... metro

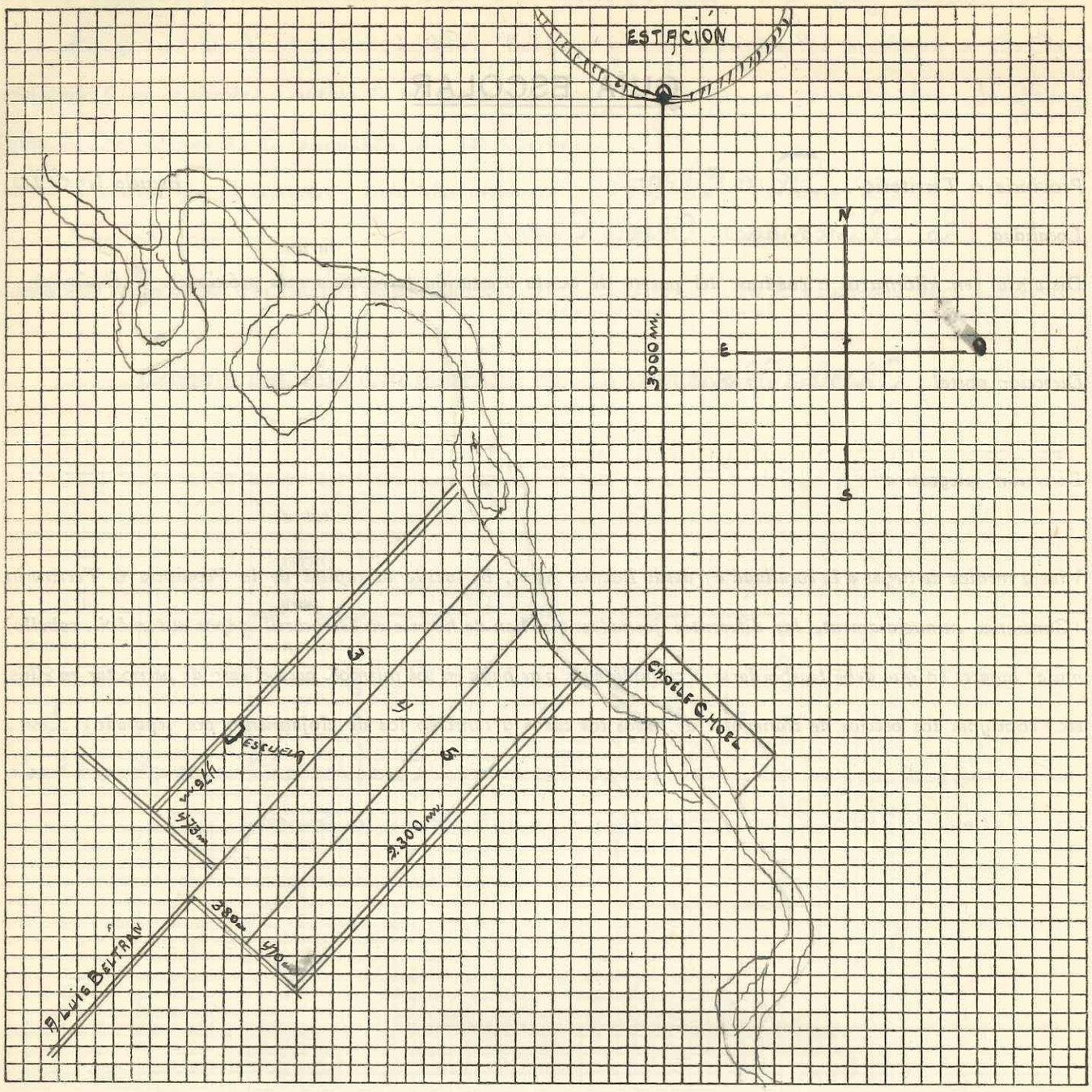

EDIFICIO DE LA ESCUELA

Número de aulas Dos

¿Hay comedor instalado? No *¿Hay dónde instalarlo?* Sí

¿Hay cocina? Sí *¿Hay dónde instalarla?* –

¿Tiene baños? No *¿Hay dónde instalarlos?* Sí

Propietario del edificio Enrique Gadano

Alquiler mensual 30.-$

Fecha de iniciación y vencimiento del contrato .....

Población escolar del lugar

varones 3 a 5 años 7 *6 a 14 años* 20

mujeres 3 a 5 ,, 15 *6 a 14 ,,* 18

Estado general de nutrición de los alumnos Buena

Vestuario que debe proveerse (camisetas, pantalones, faldas, medias, zapatos, guardapolvos) Cuarenta y cuatro equipos completos

Enfermedades endémicas de la zona Sarampión y grippe

Enfermedades más comunes en los niños Sarampión y grippe

¿Tiene botiquín la escuela? No *Remedios más comunmente necesarios* Alcohol, yodo, agua oxigenada, ácido picrico, algodón, vendas, gasas, desinfectantes, bromadal para granos etc

DESCRIPCION DE LA LOCALIDAD

Ubicación (sobre mar, río, arroyo, sierras, altura sobre el nivel del mar, etc., distancia de la vía férrea) Departamento Avellaneda; dentro de la Isla Grande de Choele-Choel, en la sección 4ª chacra nº 3 Paraje ubicado a 1000 mts sobre el Brazo norte del río Negro y a 10 Kms de la vía férrea (estación Choele-Choel)

Clima, temperatura máxima y mínima Templado - Máxima 36°; Mínima 0,5°

Tipo general de edificación (Casa de material, casillas, y construcciones de madera, cinc, ranchería, construcción de adobe, paja) Material y adobe

Condiciones de salubridad de la vivienda Buena

Agua. (De donde se obtiene el agua potable, calidad y otros detalles) Se obtiene de pozos a poca profundidad (2 a 3 mts)

Alimentación (Determinar cuál o cuáles son los elementos predominantes para la alimentación. Si es de vaca, oveja, etc. Si hay verduras. Si no las hay por qué causas) En general es a base de carne y verduras

Situación económica general de los pobladores Regular

¿Hay médico? No *A qué distancia está el más cercano* 8 Kms

¿Hay farmacia? No *A qué distancia está la más cercana* 8 Kms

¿Hay policía? No *¿Hay hotel, fonda o casa de pensión?* No

¿Hay oficina de Correos? No *¿Cuál es la más próxima?* Choele-Choel

¿Hay telégrafo? No *¿Cuál es la oficina más próxima?* Choele-Choel

OCUPACION GENERAL DE LOS POBLADORES.

Ganadería: Especies de ganado; industrias derivadas; si se exporta y a dónde Vacuno, ovino y caprino; no hay industrias derivadas ni se exporta

Agricultura: Clase de siembra o cultivo. Si se exporta y a dónde Trigo, maiz y alfalfa. Se envia a Bahia Blanca y Buenos Aires

Minería: productos que se explotan - Industrias derivadas .....

.....

Nacionalidad de los pobladores (porcentaje aproximado) Extranjeros: 60% - Argentinos 40%

CROQUIS DEL EDIFICIO OCUPADO POR LA ESCUELA EN ESCALA



ESCALA: Cada lado de un cuadrado es igual..... metro

ESCUELA Nº 110 RIO NEGRO

María E. Garro de Medaura

República Argentina
Ministerio de Justicia e Instrucción Pública
CONSEJO NACIONAL DE EDUCACION

GUÍA ESCOLAR

~~Provincia~~ ó Territorio Río Negro.- *Escuela Nº* 111.

Localidad Pilcaniyeu.-

Distancia (en kilómetros ~~o cuadras, del puerto de escala~~ o estación ferroviaria más próxima) ½ kmts.

Dirección postal Escuela No.111- Pilcaniyeu Río Negro.-F.C.del Estado.

Dirección telegráfica Pilcaniyeu (Río Negro)

Vías y medios de llegar a la localidad a) desde Buenos Aires, b) desde la capital de la Provincia o Territorio (Consignar minuciosamente las diferentes jornadas que han de hacerse en ferrocarril, vapor automóvil, caballo, mula; lugares en que debe trasbordarse y comodidades que haya en los mismos, para el caso de pernoctar en ellos, etc., consignar los precios de transporte de todos los casos y también los de alojamiento por separado) a)desde Buenos Aires hasta Pilcaniyeu,por los ferrocarriles del Sud y del Estado,trasbordo en Patagones para entrar en el F.C.del Estado;el precio del pasaje de primera es de $ 82.90 más la cama $ 16.60 si el el viaje es de ida y vuelta $ 119.40 más la cama $ 33.20.-En dos días. b)desde la Capital del Territorio (Viedma)por el F.C.del Estado,pasaje de primera $ 45.55 más la cama $ 9.10,duración del viaje 1 día. En la localidad de la Escuela No.111,hay dos hoteles,los que cobran $ 5.00 diario por persona.-

Epoca del año en que es más conveniente viajar, con indicación de las causas Está sobre F.C.ferrocarril,desde luego lo permite durante su curso escolar.-

Vías, medios y formas de remitir las cargas De Buenos Aires de Estación Sola F.C.Sud a Estación Pilcaniyeu F.C.del Estado.-

Consignatario Director Escuela No.111.-

Itinerario gráfico del camino, desde la estación del ferrocarril o puerto más próximo, hasta la escuela, en escala

ESCALA: Cada lado de un cuadrado es igual... 1 ... metro

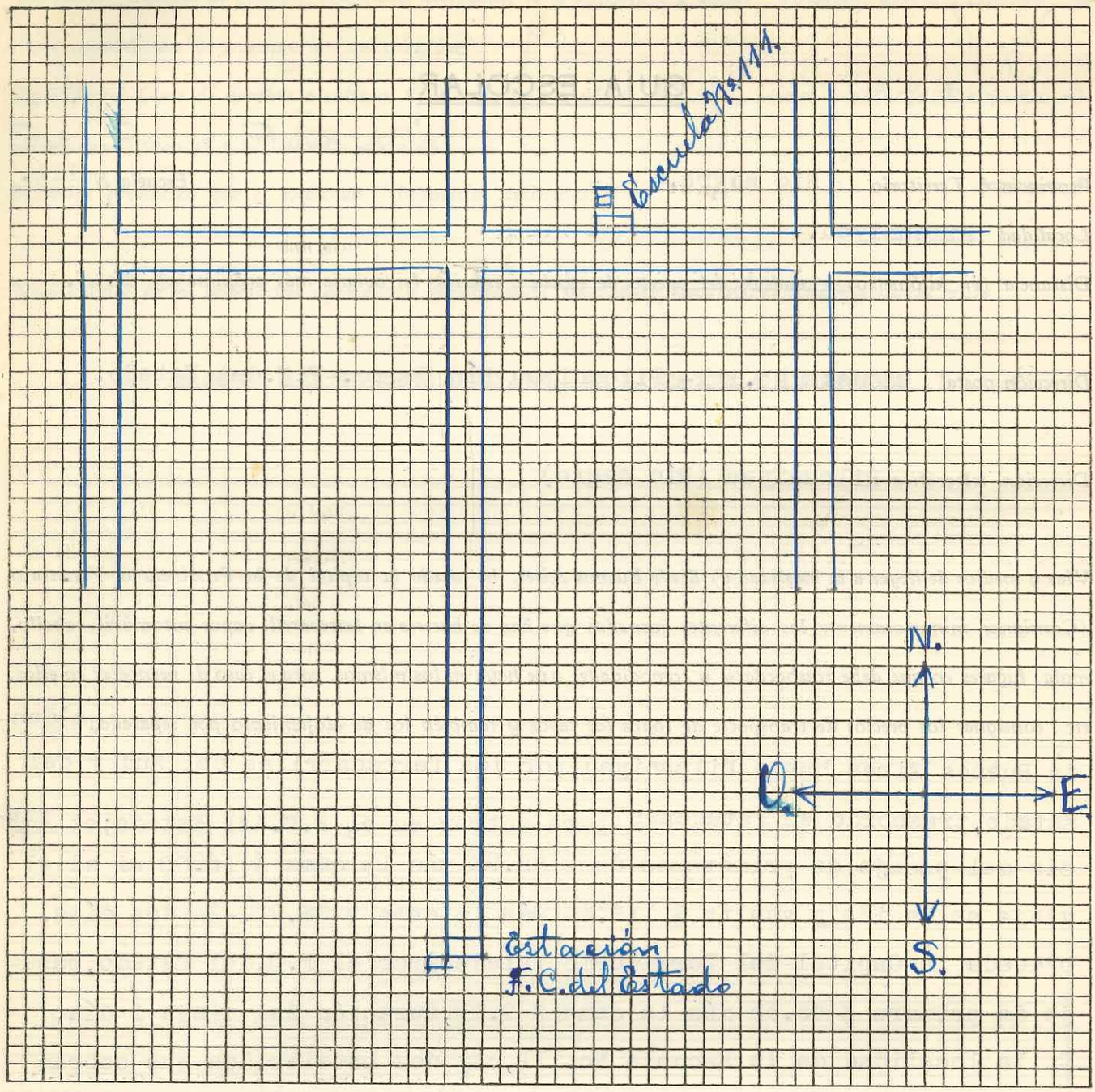

EDIFICIO DE LA ESCUELA

Número de aulas Una.-

¿Hay comedor instalado? No. *¿Hay dónde instalarlo?* No.

¿Hay cocina? No. *¿Hay dónde instalarla?* No.

¿Tiene baños? No. *¿Hay dónde instalarlos?* No.

Propietario del edificio Consejo Nacional de Educación.-

Alquiler mensual ----------

Fecha de iniciación y vencimiento del contrato ----------

Población escolar del lugar

varones 3 a 5 años	3.	*6 a 14 años*	27
mujeres 3 a 5 ,,	3.	*6 a 14 ,,*	16.

Estado general de nutrición de los alumnos Se puede considerar deficiente en casi su totalidad,no hay chacras ni quintas,su clima frio y tierra pedregosa.-

Vestuario que debe proveerse (camisetas, pantalones, faldas, medias, zapatos, guardapolvos) P/V.de 6 a 8 años;(9);de 9 a 10:(6);de 11 a 13:(5).-P/M.de 6 a 8 años:(5);de 9 a 11:(5);de 12 a 13:(2)y en la misma proporción,lo de la lista.-

Enfermedades endémicas de la zona Ninguna,es común-Gastro Enteritis.-

Enfermedades más comunes en los niños Inflamación de las amígdalas.-

¿Tiene botiquín la escuela? Si.- *Remedios más comunmente necesarios* Laudano,yodo, vinagre aromatico,linimento de Sloan y linimento blanco.-

DESCRIPCION DE LA LOCALIDAD

Ubicación (sobre mar, río, arroyo, sierras, altura sobre el nivel del mar, etc., distancia de la vía férrea) El pueblo de Pilcaniyeu está ubicado sobre el Ferrocarril del Estado.Circundado por montañas de poca elevación,no obstante ello,durante el invierno estan cubiertas de nieve.El tablero del ferrocarril está anotado la siguiente cifra:altura sobre el nivel del mar;975metros 60 cent.

Clima, temperatura máxima y mínima El clima es esencialmente seco,su temperatura máxima es de 33 grados y minima de 18 grados bajo cero.-

Tipo general de edificación (Casa de material, casillas, y construcciones de madera, cinc, ranchería, construcción de adobe, paja) Predominan dos tipos de edificación,de piedra y de cinc.-

Condiciones de salubridad de la vivienda Es relativo bueno.-

Agua. (De donde se obtiene el agua potable, calidad y otros detalles) El agua se obtiene de pozo y el de la Escuela se encuentra a mayor altura que los demas de la población

Alimentación (Determinar cuál o cuáles son los elementos predominantes para la alimentación. Si es de vaca, oveja, etc. Si hay verduras. Si no las hay por qué causas) La alimentación predominante es la carne de oveja y muy rara vez la de vaca.La verdura es insignificante por los fuertes vientos,los frios y tierra pedregosa.-

Situación económica general de los pobladores Su mayoria pobres y de pocos recursos.-

¿Hay médico? Si *A qué distancia está el más cercano* - ------

¿Hay farmacia? No. *A qué distancia está la más cercana* ----- 62 kilómetros.-

¿Hay policía? Si. *¿Hay hotel, fonda o casa de pensión?* Si.-

¿Hay oficina de Correos? Si *¿Cuál es la más próxima?* ----------

¿Hay telégrafo? Si. *¿Cuál es la oficina más próxima?* ----------

OCUPACION GENERAL DE LOS POBLADORES.

Ganadería: Especies de ganado; industrias derivadas; si se exporta y a dónde Puesteros de la compañia Argentina Sud Limitada y obreros del Ferrocarril.-

Agricultura: Clase de siembra o cultivo. Si se exporta y a dónde Ninguna.-

Minería: productos que se explotan - Industrias derivadas Ninguna.-

Nacionalidad de los pobladores (porcentaje aproximado) 90 por cientos Chilenos.-

CROQUIS DEL EDIFICIO OCUPADO POR LA ESCUELA EN ESCALA

ESCALA: Cada lado de un cuadrado es igual...0,50... metro

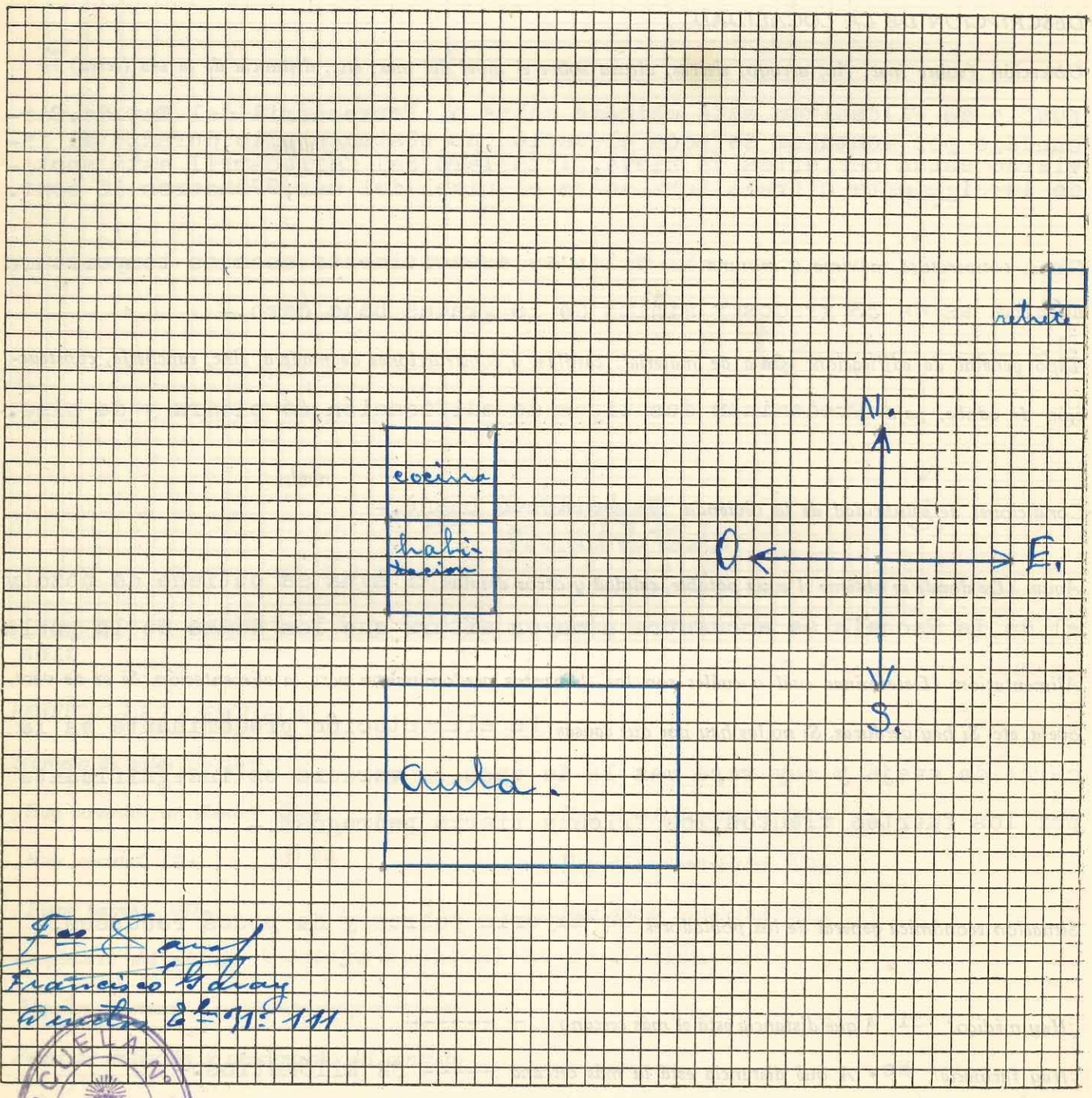

Fco Garay
Francisco Garay
Director Esc. N.º 111

ESCUELA N.º 111 RIO NEGRO

Fórm. 4862

República Argentina
CONSEJO NACIONAL DE EDUCACION

GUIA ESCOLAR

Provincia o Territorio R I O N E G R O *Escuela Nº* 112

Localidad Estancia "La China" In. J. Romero *Departamento* Gral Roca

Nombre especial de la escuela No tiene

Período escolar De Marzo a Noviembre

Distancia (en kilómetros o cuadras, del puerto de escala o estación ferroviaria más próxima). 10Km.

Distancia a la Capital de la Provincia en Kmts. 450 Km.

Situación Rural

Dirección postal Ing. Julian Romero *Distancia de la Oficina o estafeta* 10 Km.

Dirección telegráfica Ing. Julian Romero *Distancia de la Oficina* 10 Km.

Vías y medios de llegar a la localidad, a) desde Buenos Aires, b) desde la Capital de la Provincia o Territorio (Consignar minuciosamente las diferentes jornadas que han de hacerse en ferrocarril, vapor, automóvil, caballo, mula; lugares en que debe trasbordarse y comodidades que haya en los mismos, para el caso de pernoctar en ellos, etc., consignar los precios de transporte de todos los casos y también los de alojamiento por separado)

a)F.C.Sud via Neuquen Precio del pasaje $39,85

b) F.C.Sud hasta Bahia Blanca ,donde se efectua trasborde para la via Neuquen. Desde la estación de ferrocarril hasta la Escuela no hay medio fijo de trasporte pudiendose hacer el viaje en automovil, u otro vehiculodesde Noviembre a Mayo, epoca en que funciona regularmente la balsa Nacional sobre el Rio Negro: de Mayo a Noviembre debe cruzarse el rio en bote y procurar que el establecimiento envíe algun vehiculo a la costa.

Epoca del año en que es más conveniente viajar, con indicación de las causas De Noviembre a Mayo Durante el invierno no funciona la balsa debiendo cruzarse el rio en bote, cosa que ofrece algunos inconvenientes.

Vías, medios y formas de remitir las cargas Por intermedio del F.C.Sud.

Consignatario Sr. Augusto Valle *Estación de carga (destino)* Ing. J.Romero

Escuela más cercana (nacional o provincial) Nac. Nº 107 *Distancia (Kmts.)* 10

Itinerario gráfico del camino, desde la estación del ferrocarril o puerto más próximo, hasta la escuela, en escala

ESCALA: Cada lado de un cuadrado es igual a 80 metro

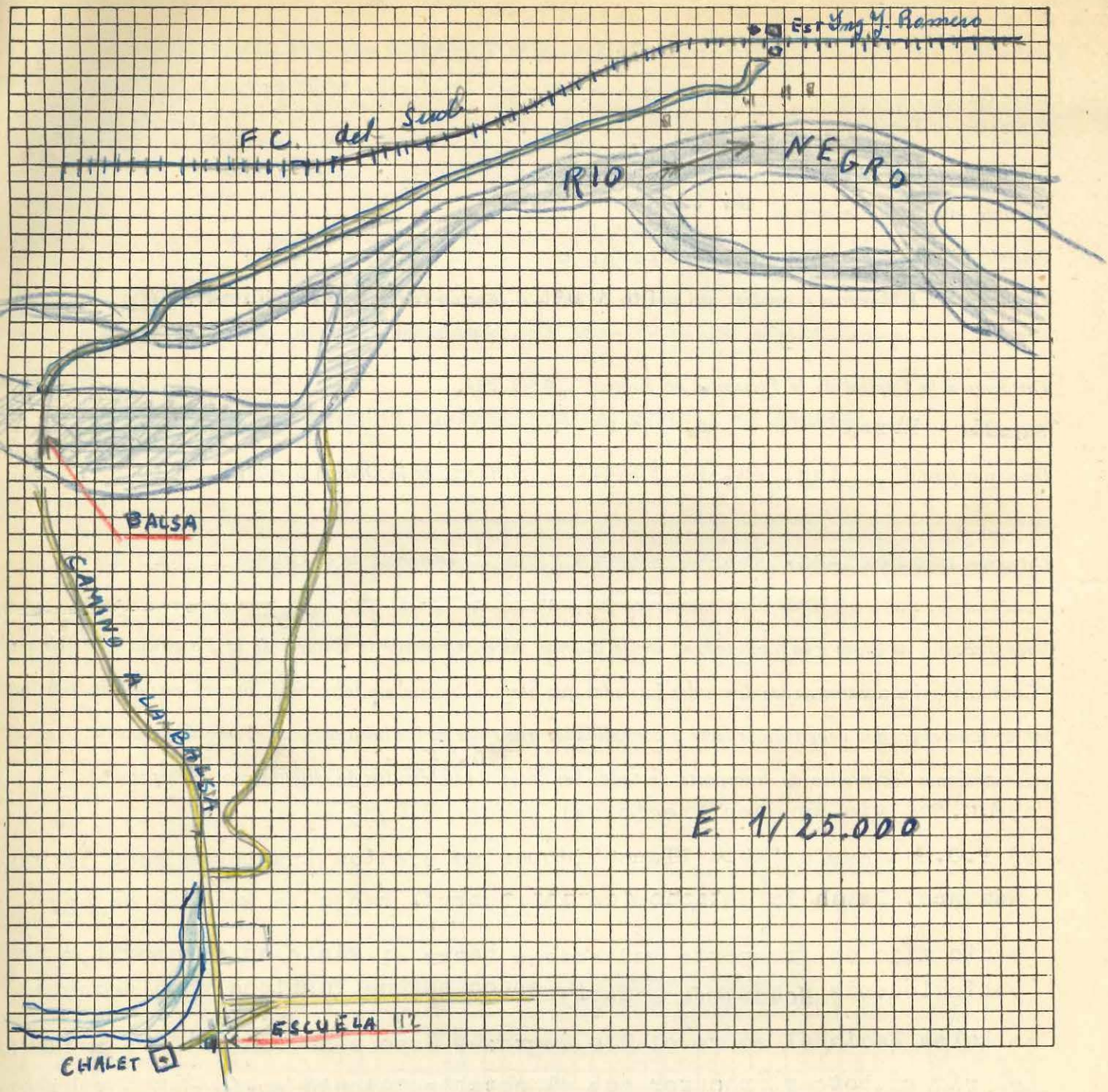

EDIFICIO DE LA ESCUELA

Número de aulas Dos

¿Hay comedor instalado? No *¿Hay dónde instalarlo?* Sí

¿Hay cocina? No *¿Hay dónde instalarla?* Sí

¿Tiene baños? No *¿Hay dónde instalarlos?* Sí

¿Hay chacra o huerta escolar? No

Propietario del edificio Sr. Natalio Botana

Alquiler mensual Gratis

Fecha de iniciación y vencimiento del contrato No hay

Población escolar del lugar

varones 3 a 5 años	4	*6 a 14 años*	14
mujeres 3 a 5 ,,	3	*6 a 14 ,,*	9

¿Tiene Cooperadora? Sí *Nombre* No tiene

Estado general de nutrición de los alumnos Deficiente

Vestuario que debe proveerse (cámisetas, pantalones, faldas, medias, zapatos, guardapolvos) 12 equipos para varones y 8 para niñas.

Enfermedades endémicas de la zona ——

Enfermedades más comunes en los niños Conjuntivitis, impétigo, bronquitis

¿Tiene botiquín la escuela? Si *Remedios más comunmente necesarios* Colirio, antiseptico, Pomada para granos.

DESCRIPCION DE LA LOCALIDAD

Ubicación (sobre mar, río, arroyo, sierras, altura sobre el nivel del mar, etc., distancia de la vía férrea) Es un establecimiento agricolo-ganadero ubicado en la margen derecha del Rio Negro, (valle Inferior) a tres mil metros de las vias del F.C. Sud que corre paralelo a su margen izquierda.

Clima, temperatura máxima y mínima Templadoy seco. Temp. Max. 36° Min. 0°

Tipo general de edificación (Casa de material, casillas, y construcciones de madera, cinc, ranchería, construcción de adobe, paja) Adobe con techo de paja a cinc.

Condiciones de salubridad de la vivienda Deficiente

Agua. (De dónde se obtiene el agua potable, calidad y otros detalles) Hay agua potable a 4 o 5m de profundidad estando generalizado el uso de bombas.

Alimentación (Determinar cuál o cuáles son los elementos predominantes para la alimentación. Si es de vaca, oveja, etc. Si hay verduras. Si no las hay por qué causas) Carne de vaca y oveja. Papa. Las verduras solo se producen en primavera y verano.

Situación económica general de los pobladores Precaria

¿Hay médico? No *A qué distancia está el más cercano* 25 Km.

¿Hay farmacia? No *A qué distancia está la más cercana* 25 Km.

¿Hay policía? Sí *¿Hay hotel, fonda o casa de pensión?* No

¿Hay oficina de Correos? No *¿Cuál es la más próxima?* Ing. Julian Romero

¿Hay teléfono? No *¿Cuál es la oficina más próxima?* Villa Regina

OCUPACION GENERAL DE LOS POBLADORES.

Ganadería: Especies de ganado; industrias derivadas; si se exporta y a dónde Lanar y vacuno

Se remiten en pié a Bahia Blanca y Buenos Aires

Agricultura: Clase de siembra o cultivo. Si se exporta y a dónde Alfalfa, frutales

Minería: productos que se explotan - Industrias derivadas No hay

Nacionalidad de los pobladores (porcentaje aproximado) 40 % de Italianos y españoles ,el resto argentinos.

CROQUIS DEL EDIFICIO OCUPADO POR LA ESCUELA EN ESCALA

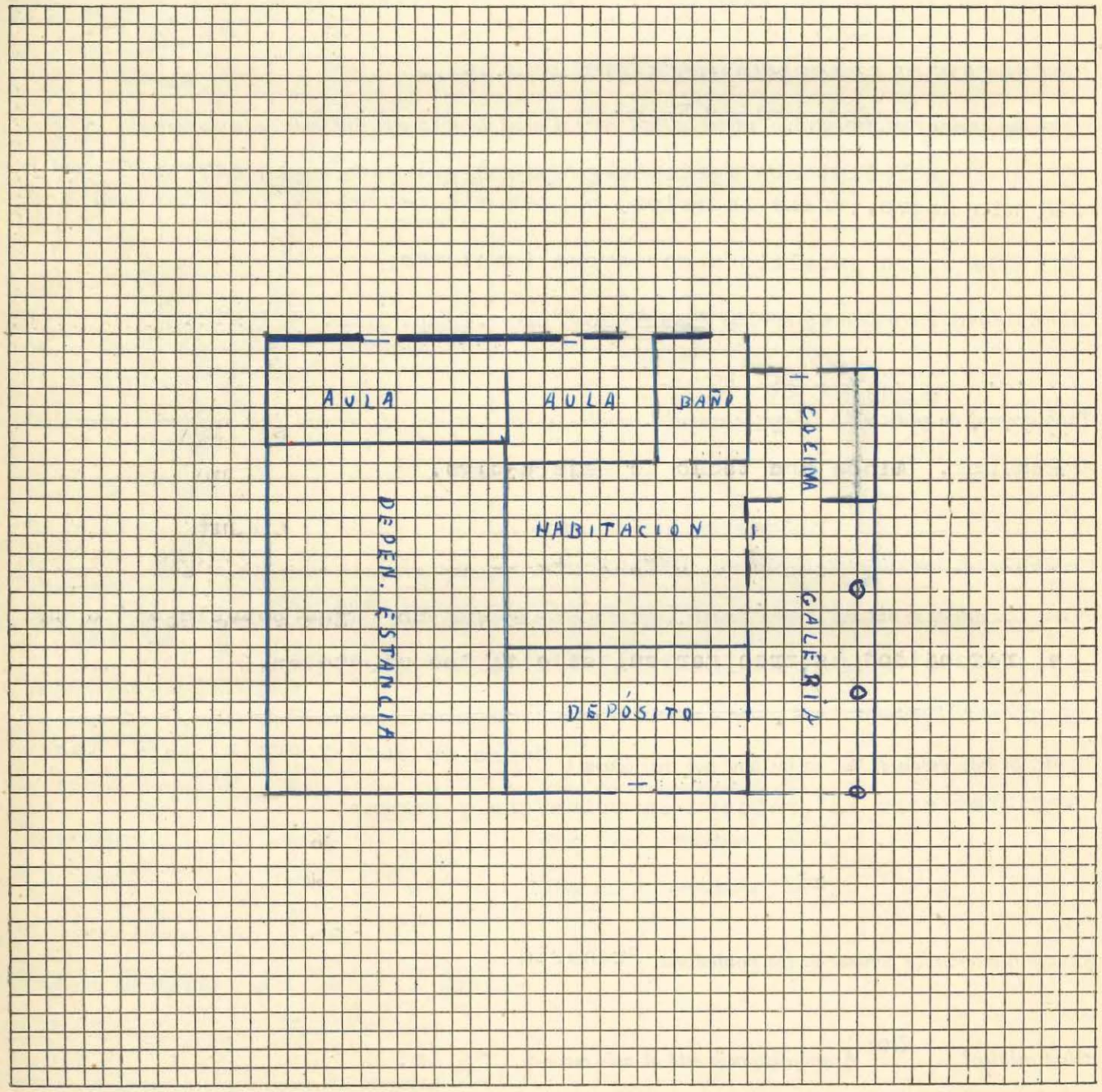

ESCALA: Cada lado de un cuadrado es igual ..... 0.60 ..... metro

Fórm. 4862

República Argentina
Ministerio de Justicia e Instrucción Pública
CONSEJO NACIONAL DE EDUCACION

GUÍA ESCOLAR

Provincia ó Territorio RIO NEGRO *Escuela Nº* 113.-

Localidad EL PANTANOSO.-(Dept.Pilcaniyen).-

Distancia (en kilómetros o cuadras, del puerto de escala o estación ferroviaria más próxima). 75 Kmts.-.

Dirección postal Estafeta LAS BAYAS (R.Negro).-

Dirección telegráfica Estafeta LAS BAYAS.-R.Negro.-

Vías y medios de llegar a la localidad a) desde Buenos Aires, b) desde la capital de la Provincia o Territorio (Consignar minuciosamente las diferentes jornadas que han de hacerse en ferrocarril, vapor automóvil, caballo, mula; lugares en que debe trasbordarse y comodidades que haya en los mismos, para el caso de pernoctar en ellos, etc., consignar los precios de transporte de todos los casos y también los de alojamiento por separado) Desde B.Aires salen dos trenes directos que se toman en Constitución los Lunes y Viernes a las 19 hrs.para llegar a Estac.Pilcaniyeu a las 12 del Miércoles y 8 del dia Domingo subsiguientes respectivamente.-El primero combina con el Correo que sale de Pilcaniyeu el mismo Miércoles y lo deja en Las Bayas desde donde deberá viajar a caballo hasta El Pantanoso que dista 7 leguas.- Si toma el segundo tren es decir elque llega a Pilcaniyeu el Domingo,deberá esperar la oportunidad que algun vehículo que pase los lleve a Las Bayas y desde allí a caballo.a su destino.-

El pasaje por tren desde B.Aires hasta Pilcaniyeu cuesta alrededor de $118.- con cama y desde Viedma tomando los mismos trenes anteriores $50.-- mas o menos en la.-Desde Pilcaniyeu a Las Bayas si llega con la combinación del correo,este transporte le cuesta $5.-por persona.-También puede tomar en Pilcaniyeu camión o coche expreso que lo lleva a destino 16 leguas y le costará $40.-mas o menos segun la época.-

Epoca del año en que es más conveniente viajar, con indicación de las causas Desde fines de octubre hasta principio de abril por encontrarse los caminos en buenas condiciones de tránsito.-

Vías, medios y formas de remitir las cargas Por F.C. a Estac.Pilcaniyeu en cajones o bultos que no excedan de 80 kls consignados al Director de la Escuela de Pilcaniyeu.-Las encomiendas que no excedan de 5 kls a la Oficina de Correos de Las Bayas consignado al Director de la Escuela.-

Consignatario Director Escuela Nacional Estac.Pilcaniyeu.-R.Negro.-

Itinerario gráfico del camino, desde la estación del ferrocarril o puerto más próximo, hasta la escuela, en escala

ESCALA: Cada lado de un cuadrado es igual 2500..... metro

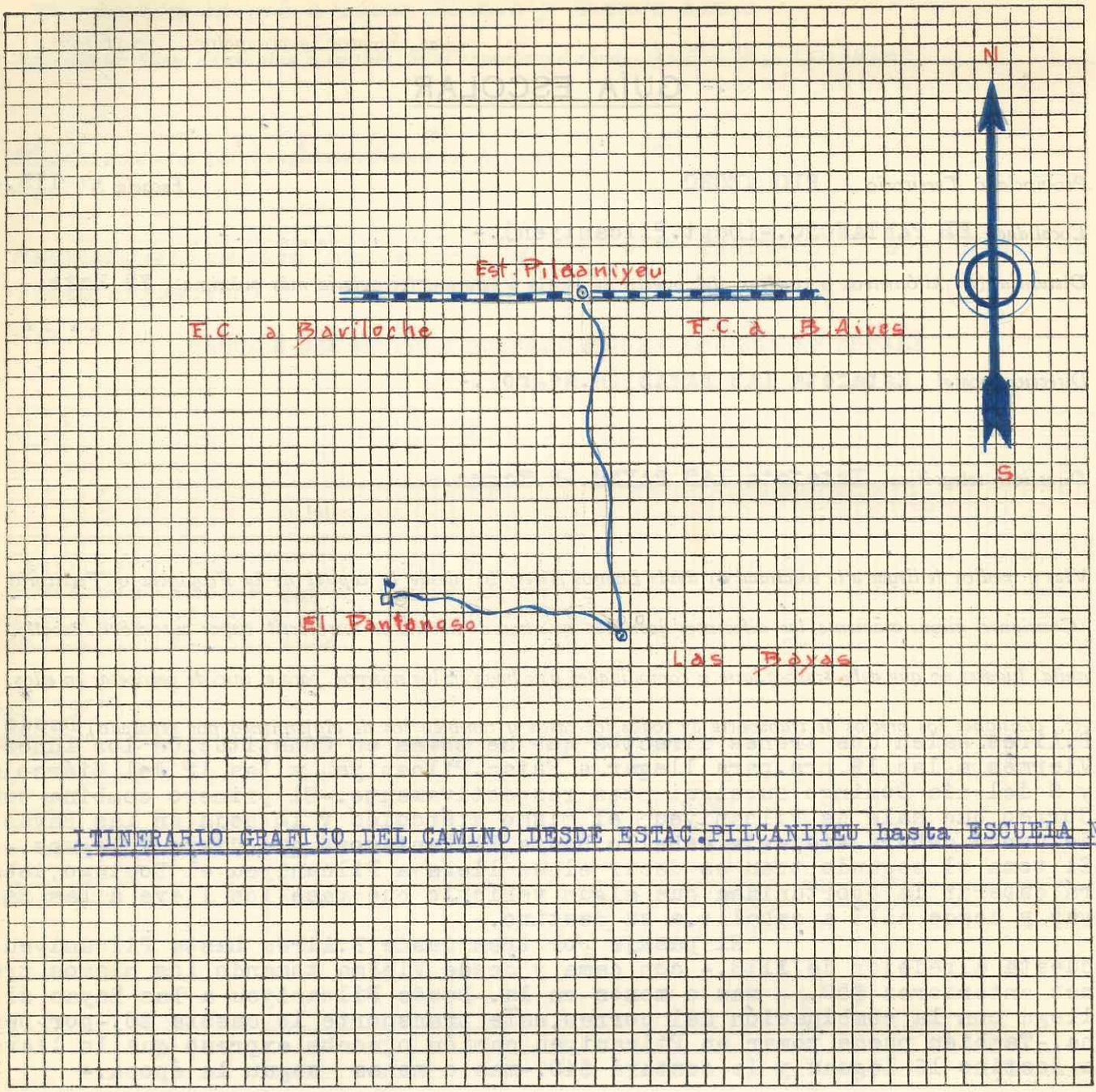

EDIFICIO DE LA ESCUELA

Número de aulas Una.-

¿Hay comedor instalado? Nó *¿Hay dónde instalarlo?* Nó.-

¿Hay cocina? Nó *¿Hay dónde instalarla?* Sí.-

¿Tiene baños? Nó.- *¿Hay dónde instalarlos?* Tampoco.-

Propietario del edificio Juan M.Criado.-

Alquiler mensual gratuito.- (lo costea el vecindario).-

Fecha de iniciación y vencimiento del contrato Ignoro.-

Población escolar del lugar

varones 3 a 5 años	2	*6 a 14 años*	16
mujeres 3 a 5 ,,	2	*6 a 14 ,,*	5

Estado general de nutrición de los alumnos Buena,pero no es racional ni completa.-

Vestuario que debe proveerse (camisetas, pantalones, faldas, medias, zapatos, guardapolvos) zapatos, pantalones,guardapolvos.-

Enfermedades endémicas de la zona Granos,enfermedades de la piél,infecciones.-

Enfermedades más comunes en los niños granos en las manos,resfrios.-

¿Tiene botiquín la escuela? Nó.- *Remedios más comunmente necesarios* Un botiquin completo.-

DESCRIPCION DE LA LOCALIDAD

Ubicación (sobre mar, río, arroyo, sierras, altura sobre el nivel del mar, etc., distancia de la vía férrea)

Su aspecto físico es desolado y triste,se observan cañadones,mesetas y lomas de escasa elevación donde prima el coirón y muy escasos arbustos.- Las poblaciones están constituidas por ranchos miserables de barro,adobe con techo de zinc.diseminados y escondidos entre las lomas.-Surca la Localidad un arroyo que lleva el mismo nombre.-

Clima, temperatura máxima y mínima El clima es variable y hóstil en cualquier época del año.-La temperatura en verano oscila entre 10 y 17 grados.-El Invierno la máxima llega a 10 ° y la mínima desciende a 23° bajo cero,-

Tipo general de edificación (Casa de material, casillas, y construcciones de madera, cinc, ranchería, construcción de adobe, paja) Priman los ranchos de adobe y techo de zinc.insalubres e insanos y desprovistos de toda comodidad.-Son contadas las construcciones de ladrillo y zinc.-

Condiciones de salubridad de la vivienda Insalubres.-

Agua. (De donde se obtiene el agua potable, calidad y otros detalles) Se obtiene de pozos,no es potable.

Alimentación (Determinar cuál o cuáles son los elementos predominantes para la alimentación. Si es de vaca, oveja, etc. Si hay verduras. Si no las hay por qué causas) Es pura y exclusivamente a base de carne de oveja,es muy escasa la leche,el queso y la manteca.-No hay verduras,cuesta mucho traerlas,no sec cultiva en la zona por falta de riego y las tierras son pobres,el clima muy rígido.-

Situación económica general de los pobladores En general buena.-

¿Hay médico? Nó *A qué distancia está el más cercano* 75 Kmts en Pilcaniyeu.-

¿Hay farmacia? Nó *A qué distancia está la más cercana* 14 leguas en línea recta.-

¿Hay policía? Nó.- *¿Hay hotel, fonda o casa de pensión?* Tampoco.-

¿Hay oficina de Correos? Nó *¿Cuál es la más próxima?* Las Bayas a 35 kmts.-

¿Hay telégrafo? Nó *¿Cuál es la oficina más próxima?* Las Bayas.-

OCUPACION GENERAL DE LOS POBLADORES.

Ganadería: Especies de ganado; industrias derivadas; si se exporta y a dónde Todos los pobladores son criadores de ganado lanar cuya producción se consume o vende en la misma localidad.-

Agricultura: Clase de siembra o cultivo. Si se exporta y a dónde No existe.-

Minería: productos que se explotan - Industrias derivadas Ultimamente se explota en pequeña escala una mina de carbón de piedra, que paraliza sus actividades en Invierno debido a los rigores del clima y falta de caminos firmes.-

Nacionalidad de los pobladores (porcentaje aproximado) 80 % argentinos, 20% chilenos y españoles.-

CROQUIS DEL EDIFICIO OCUPADO POR LA ESCUELA EN ESCALA

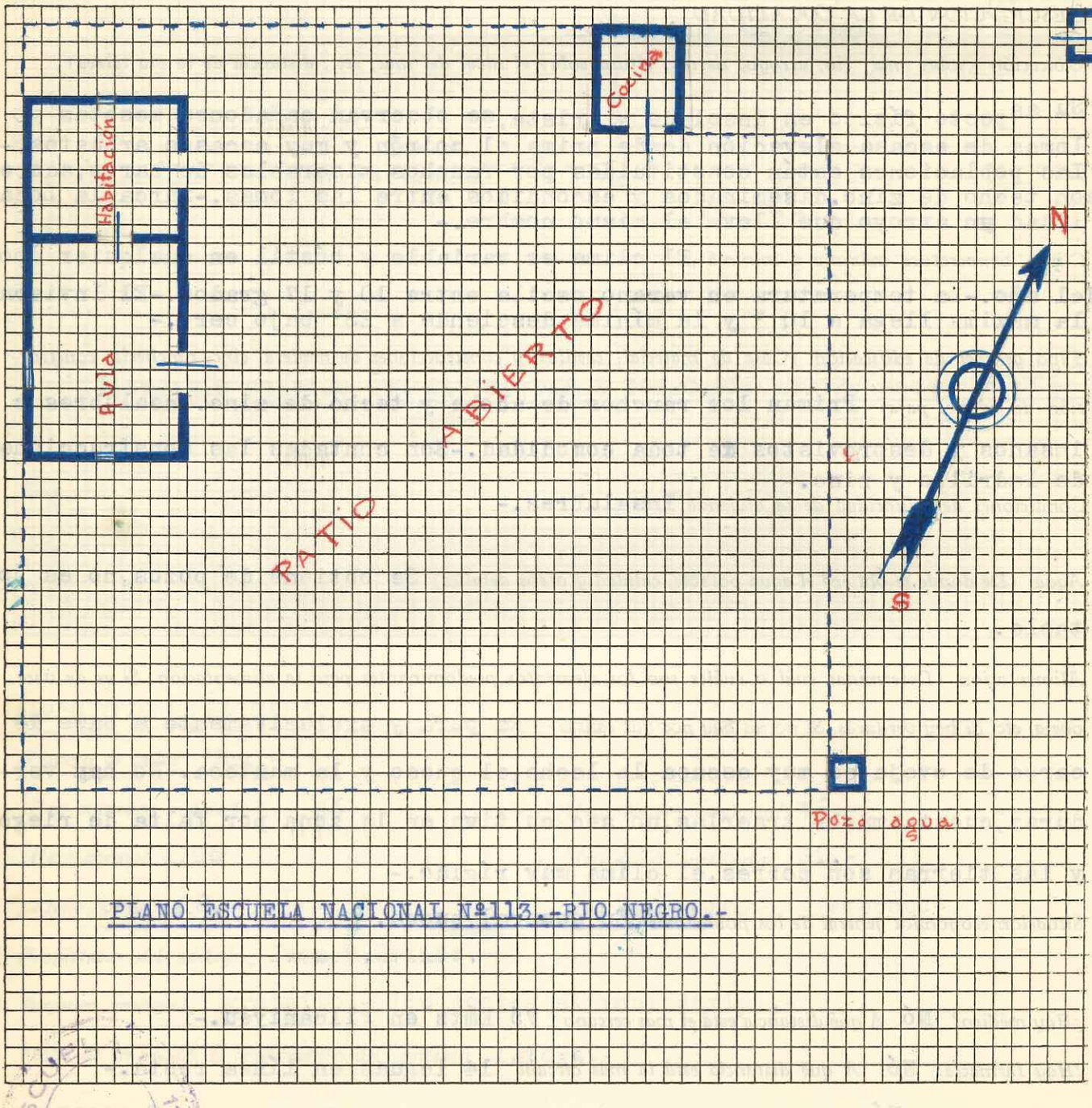

ESCALA: Cada lado de un cuadrado es igual a 1/2 metro

PLANO ESCUELA NACIONAL Nº113.-RIO NEGRO.-

ESCUELA Nº 113 Río Negro

República Argentina
isterio de Justicia e Instrucción Pública
CONSEJO NACIONAL DE EDUCACION

GUÍA ESCOLAR

~~Provincia~~ ó Territorio Río Negro *Escuela Nº* 114

Localidad Neuquén Roca

Distancia (en kilómetros o cuadras, del puerto de escala o estación ferroviaria más próxima). 3 Km.

Dirección postal Neuquén Roca

Dirección telegráfica Neuquén Roca

Vías y medios de llegar a la localidad a) desde Buenos Aires, b) desde la capital de la Provincia o Territorio (Consignar minuciosamente las diferentes jornadas que han de hacerse en ferrocarril, vapor automóvil, caballo, mula; lugares en que debe trasbordarse y comodidades que haya en los mismos, para el caso de pernoctar en ellos, etc. consignar los precios de transporte de todos los casos y también los de alojamiento por separado)

Por ferrocarril desde Plaza Constitución (Buenos Aires) viaje directo. Precio del pasaje: $97,30 m/n
Desde Viedma, capital del territorio. Por ferrocarril, viaje directo. Precio del pasaje: $52,50 m/n

Epoca del año en que es más conveniente viajar, con indicación de las causas Se puede viajar en cualesquier época.

Vías, medios y formas de remitir las cargas Por ferrocarril, consignadas al director de la escuela.

Consignatario Director escuela

Itinerario gráfico del camino, desde la estación del ferrocarril o puerto más próximo, hasta la escuela, en escala

ESCALA: Cada lado de un cuadrado es igual 100 ..... metros

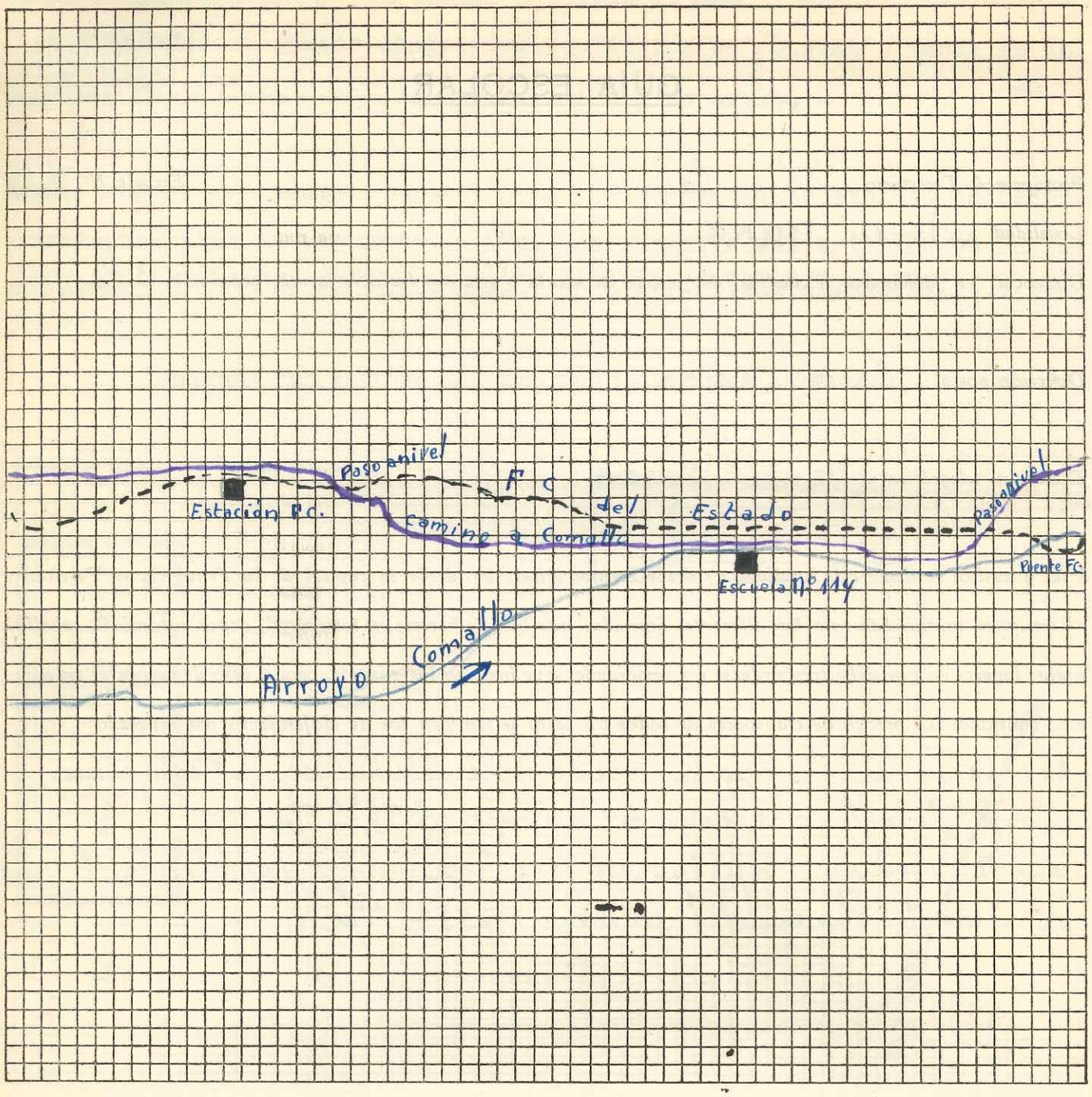

EDIFICIO DE LA ESCUELA

Número de aulas 2

¿Hay comedor instalado? No (funciona en la aula) *¿Hay dónde instalarlo?* No

¿Hay cocina? No *¿Hay dónde instalarla?* No

¿Tiene baños? No *¿Hay dónde instalarlos?* No

Propietario del edificio Víctor Llano

Alquiler mensual Gestiona pago de alquiler

Fecha de iniciación y vencimiento del contrato

Población escolar del lugar

varones 3 a 5 años	9	*6 a 14 años*	18
mujeres 3 a 5 ,,	15	*6 a 14 ,,*	20

Estado general de nutrición de los alumnos Muy bueno

Vestuario que debe proveerse (camisetas, pantalones, faldas, medias, zapatos, guardapolvos) Todo lo enunciado

Enfermedades endémicas de la zona No hay

Enfermedades más comunes en los niños Gripe

¿Tiene botiquín la escuela? No Remedios más comunmente necesarios purgantes, espectorantes, untura blanca, pomada para erupciones cutáneas, analgésicos, yodo, alcohol

DESCRIPCION DE LA LOCALIDAD

Ubicación (sobre mar, río, arroyo, sierras, altura sobre el nivel del mar, etc., distancia de la vía férrea) Sobre la margen derecha del Arroyo Comallo. La vía férrea pasa a 150 metros, pero la estación está a 3 Km.

Clima, temperatura máxima y mínima Clima muy frío. Temperatura máxima 30°; el verano es muy corto. Mínima 20° bajo cero.

Tipo general de edificación (Casa de material, casillas, y construcciones de madera, cinc, ranchería, construcción de adobe, paja) Construcción de adobe

Condiciones de salubridad de la vivienda Buena

Agua. (De donde se obtiene el agua potable, calidad y otros detalles) Del arroyo, buena calidad

Alimentación (Determinar cuál o cuáles son los elementos predominantes para la alimentación. Si es de vaca, oveja, etc. Si hay verduras. Si no las hay por qué causas) Carne de oveja y de cabra. Mediante el estímulo de la escuela y su ejemplo, en casi todas las casas cultivan sus pequeñas huertas. El frío y las heladas son un grave inconveniente.

Situación económica general de los pobladores Muy pobres. Son casi todos jornaleros.

¿Hay médico? No A qué distancia está el más cercano 15 Km

¿Hay farmacia? No A qué distancia está la más cercana 15 Km

¿Hay policía? No ¿Hay hotel, fonda o casa de pensión? No

¿Hay oficina de Correos? Si ¿Cuál es la más próxima? Neuco Rucá

¿Hay telégrafo? Si ¿Cuál es la oficina más próxima? Neuco Rucá

OCUPACION GENERAL DE LOS POBLADORES.

Ganadería: Especies de ganado; industrias derivadas; si se exporta y a dónde La generalidad son granaderos. Hay estancia, vacuno, lanar y porcino en pié a Bahía Blanca

Agricultura: Clase de siembra o cultivo. Si se exporta y a dónde Hay alfalfa, pequeños huertas para consumo particular

Minería: productos que se explotan - Industrias derivadas No hay

Nacionalidad de los pobladores (porcentaje aproximado) Chilenos 60% españoles, 30% argentinos 10%

CROQUIS DEL EDIFICIO OCUPADO POR LA ESCUELA EN ESCALA

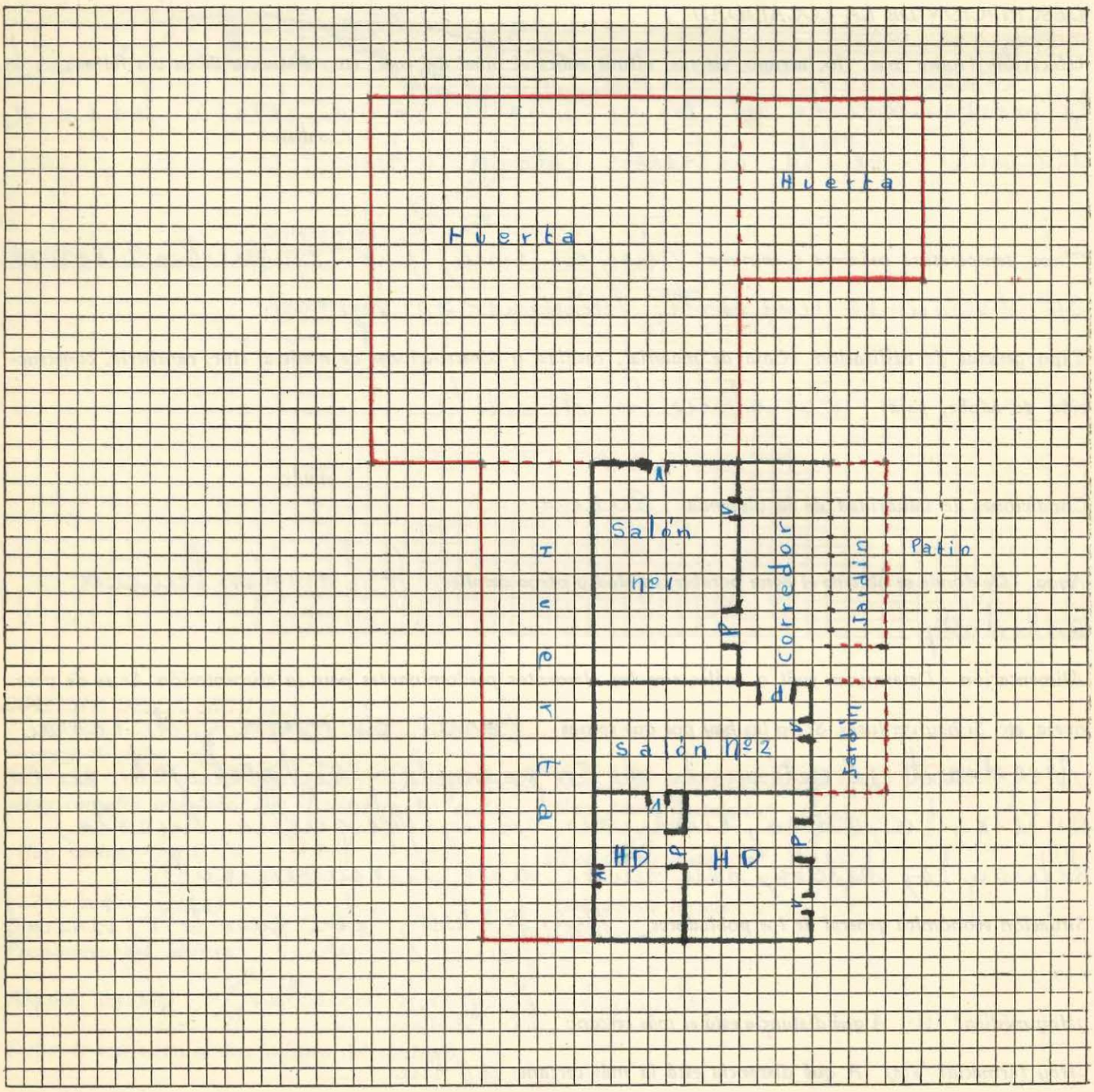

ESCALA: Cada lado de un cuadrado es igual a 1/2 metro Huerta = 1 metro

Fórm. 1862

República Argentina
Ministerio de Justicia e Instrucción Pública
CONSEJO NACIONAL DE EDUCACION

GUÍA ESCOLAR

Provincia ó Territorio Río Negro *Escuela Nº* 115

Localidad Colonia Santa Gregoria

Distancia (en kilómetros o cuadras, del puerto de escala o estación ferroviaria más próxima).
4 Kms de la estación Chimpay F.C. Sud

Dirección postal Chimpay F.C. Sud

Dirección telegráfica Chimpay F.C. Sud

Vías y medios de llegar a la localidad a) desde Buenos Aires, b) desde la capital de la Provincia o Territorio (Consignar minuciosamente las diferentes jornadas que han de hacerse en ferrocarril, vapor automóvil, caballo, mula; lugares en que debe trasbordarse y comodidades que haya en los mismos, para el caso de pernoctar en ellos, etc., consignar los precios de transporte de todos los casos y también los de alojamiento por separado)
a) Mediante el F.C. Sud, a tomar en Constitución hasta Chimpay (22 horas de viaje) Pasaje de 1ª $ 38.50 Camarote $ 8 2ª $ 23.50
b) Tomar el F.C. Sud en Patagones hasta Bahía Blanca 1ª $ 1 direct. Camarote $ 2ª $ 1 recto en Bahía Blanca por el mismo ferrocarril a Chimpay 1ª $ 33.50 Camarote $ 8 2ª $ 20.10 tolerancia equipaje 50 kg individuales
Desde Chimpay a Col. Santa Gregoria (4 kms) vehículos particulares. Hotel Alvarez (Chimpay) 4 $ diarios

Epoca del año en que es más conveniente viajar, con indicación de las causas por ferrocarril todo el año, en automóvil verano y primavera

Vías, medios y formas de remitir las cargas Cargas al ferrocarril Sud

Consignatario Escolar Don Pedro Garro. Escuela 59. Chimpay

Itinerario gráfico del camino, desde la estación del ferrocarril o puerto más próximo, hasta la escuela, en escala

ESCALA: Cada lado de un cuadrado es igual..... 100 ..... metros

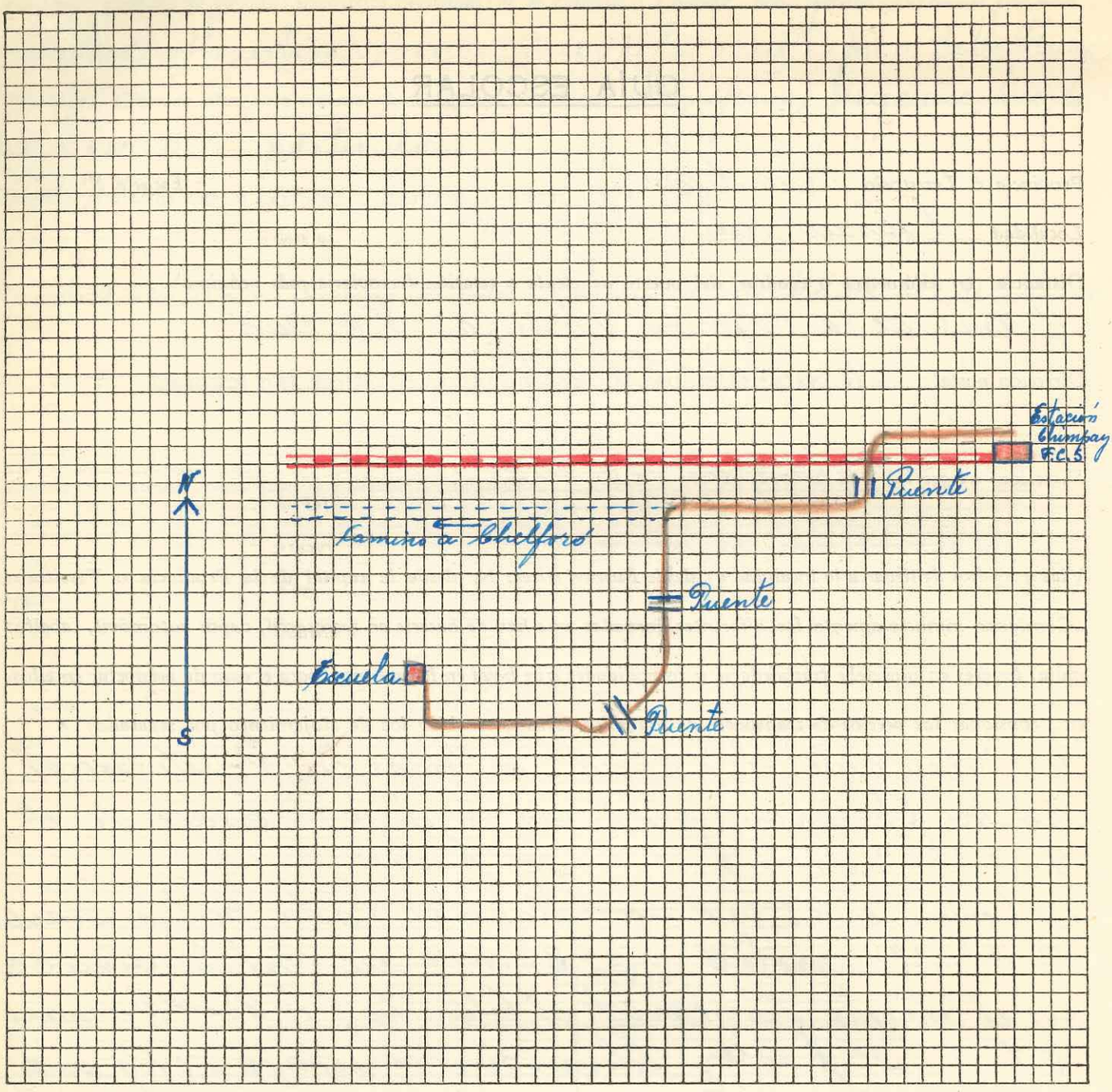

EDIFICIO DE LA ESCUELA

Número de aulas 1

¿Hay comedor instalado? no *¿Hay dónde instalarlo?* En el patio

¿Hay cocina? Del Director *¿Hay dónde instalarla?* si

¿Tiene baños? no *¿Hay dónde instalarlos?* no

Propietario del edificio Nicolás Benassi y C. Canumertoni

Alquiler mensual $ 35

Fecha de iniciación y vencimiento del contrato 1° de Julio de 1939 al 1° de Julio de 1941 (renovable por 2 años)

Población escolar del lugar

varones 3 a 5 años	4	*6 a 14 años*	18
mujeres 3 a 5 ,,	3	*6 a 14 ,,*	18.

Estado general de nutrición de los alumnos Bueno

Vestuario que debe proveerse (camisetas, pantalones, faldas, medias, zapatos, guardapolvos) 35 ves
tuarios completos

Enfermedades endémicas de la zona —

Enfermedades más comunes en los niños granos

¿Tiene botiquín la escuela? si Remedios más comunmente necesarios agua
oxigenada, alcohol

DESCRIPCION DE LA LOCALIDAD

Ubicación (sobre mar, río, arroyo, sierras, altura sobre el nivel del mar, etc., distancia de la vía férrea)
Al Norte del río Negro y en el valle del mismo, a
ms del nivel del mar. La vía férrea corre pa-
ralelamente a la colonia distante 4000 ms

Clima, temperatura máxima y mínima templado. Máxima +43° y
mínima - 6°

Tipo general de edificación (Casa de material, casillas, y construcciones de madera, cinc, ranchería, construcción de adobe, paja) Construcción de adobe

Condiciones de salubridad de la vivienda Buena

Agua. (De donde se obtiene el agua potable, calidad y otros detalles) pozos semisurgen-
tes, algo salobre, buena calidad

Alimentación (Determinar cuál o cuáles son los elementos predominantes para la alimentación. Si es de vaca, oveja, etc. Si hay verduras. Si no las hay por qué causas) Se consume carne
de vaca, y de oveja preferentemente. Abunda la
verdura

Situación económica general de los pobladores Regular

¿Hay médico? si A qué distancia está el más cercano 20 Kms

¿Hay farmacia? no A qué distancia está la más cercana 50 Kms

¿Hay policía? Sub comisaría (Chimpay) ¿Hay hotel, fonda o casa de pensión? no

¿Hay oficina de Correos? no ¿Cuál es la más próxima? Chimpay

¿Hay telégrafo? no ¿Cuál es la oficina más próxima? Chimpay F.C. Sud.

OCUPACION GENERAL DE LOS POBLADORES.

Ganadería: Especies de ganado; industrias derivadas; si se exporta y a dónde Vacuno y lanar a mercados en Bs Aires, reducidamente. Queso

Agricultura: Clase de siembra o cultivo. Si se exporta y a dónde Semilla de alfalda y forraje a Consignatarios de Bahía Blanca

Minería: productos que se explotan - Industrias derivadas —

Nacionalidad de los pobladores (porcentaje aproximado) 40% alemán y ruso 10% esp. 10% italiano

CROQUIS DEL EDIFICIO OCUPADO POR LA ESCUELA EN ESCALA

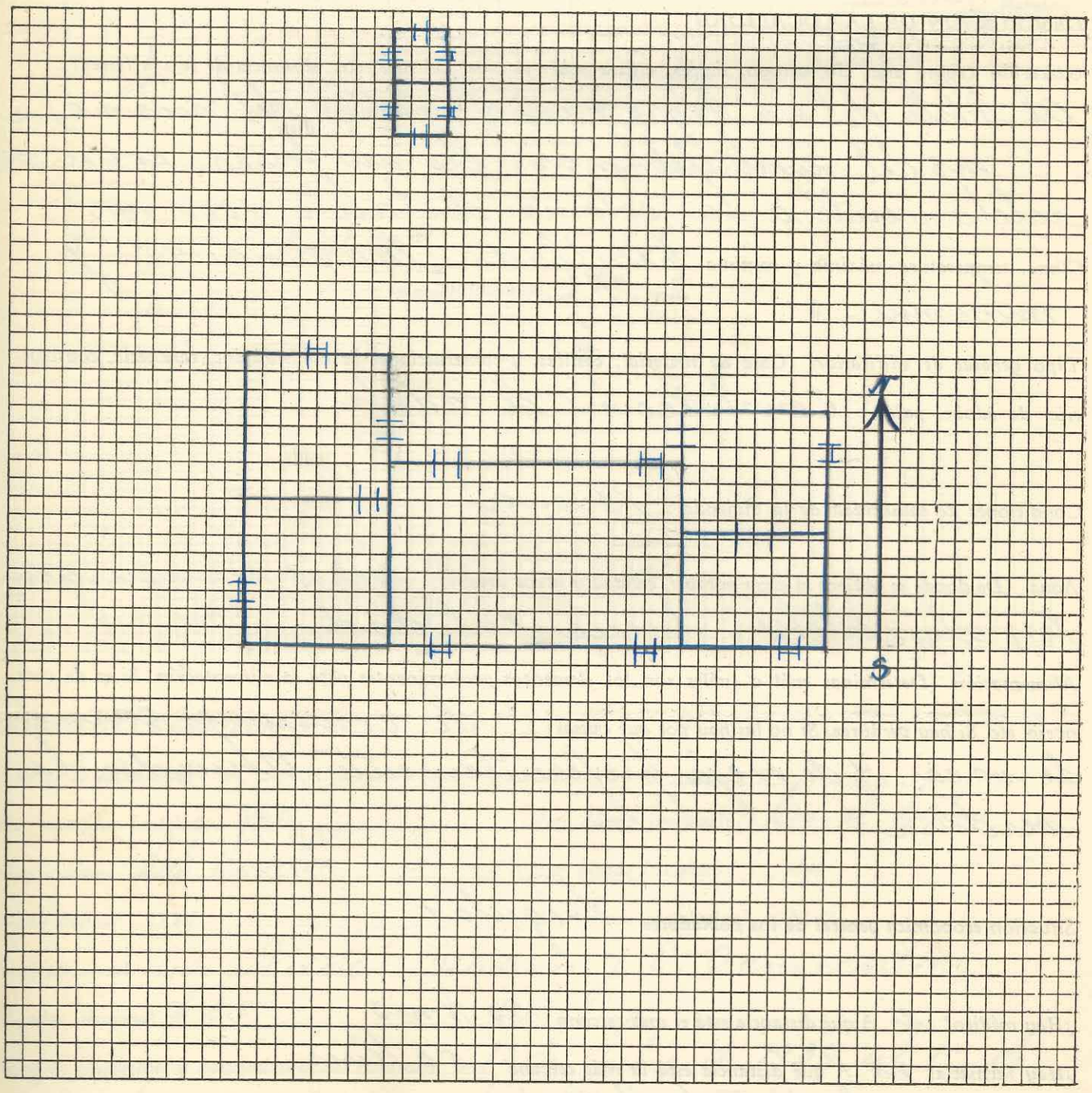

ESCALA: Cada lado de un cuadrado es igual a 2 metro

Fórm. 4862

República Argentina
CONSEJO NACIONAL DE EDUCACION

GUIA ESCOLAR

Provincia o Territorio Rio Negro Escuela Nº 116

Localidad General Lorenzo Vintter Departamento San Antonio

Nombre especial de la escuela

Período escolar Marzo a Noviembre

Distancia (en kilómetros o cuadras, del puerto de escala o estación ferroviaria más próxima). 400 mts

Distancia a la Capital de la Provincia en Kmts. 140

Situación E

Dirección postal Vintter Distancia de la Oficina o estafeta 400 mts

Dirección telegráfica Vintter Distancia de la Oficina 400 mts

Vías y medios de llegar a la localidad, a) desde Buenos Aires, b) desde la Capital de la Provincia o Territorio (Consignar minuciosamente las diferentes jornadas que han de hacerse en ferrocarril, vapor, automóvil, caballo, mula; lugares en que debe trasbordarse y comodidades que haya en los mismos, para el caso de pernoctar en ellos, etc., consignar los precios de transporte de todos los casos y también los de alojamiento por separado)

Desde Bs. As. por ferrocarril directo a Vintter $ 65

Epoca del año en que es más conveniente viajar, con indicación de las causas Cualquier epoca del año es adecuada para viajar

Vías, medios y formas de remitir las cargas Ferrocarril

Consignatario Julio Cesar Romero Estación de carga (destino) Vintter

Escuela más cercana (nacional o provincial) Distancia (Kmts.)

Itinerario gráfico del camino, desde la estación del ferrocarril o puerto más próximo, hasta la escuela, en escala

ESCALA: Cada lado de un cuadrado es igual ..... metro



EDIFICIO DE LA ESCUELA

Número de aulas 1

¿Hay comedor instalado? No *¿Hay dónde instalarlo?* -

¿Hay cocina? Si *¿Hay dónde instalarla?* -

¿Tiene baños? Si *¿Hay dónde instalarlos?*

¿Hay chacra o huerta escolar?

Propietario del edificio F.F.C.C del Estado

Alquiler mensual Gratuito

Fecha de iniciación y vencimiento del contrato

Población escolar del lugar

varones	*3 a 5 años*	4	*6 a 14 años*	8
mujeres	*3 a 5 „*	4	*6 a 14 „*	18

¿Tiene Cooperadora? No Nombre -

Estado general de nutrición de los alumnos Bueno.

Vestuario que debe proveerse (camisetas, pantalones, faldas, medias, zapatos, guardapolvos)
Guardapolvos - zapatos - medias -

Enfermedades endémicas de la zona

Enfermedades más comunes en los niños

¿Tiene botiquín la escuela? No Remedios más comunmente necesarios Alcohol
Agua Oxigenada. Vendas. gasas. algodón.

DESCRIPCION DE LA LOCALIDAD

Ubicación (sobre mar, río, arroyo, sierras, altura sobre el nivel del mar, etc., distancia de la vía férrea)
Esta población está situada a 3 leguas del Oceano Atlántico, a un nivel de 140 mts sobre el nivel del mar. Se compone esta población de unas 200 hs. la mayoría empleados ferroviarios. Carece de agua.

Clima, temperatura máxima y mínima
Templado temperatura máxima 40: Mínima 8:

Tipo general de edificación (Casa de material, casillas, y construcciones de madera, cinc, ranchería, construcción de adobe, paja) Casillas - cinc - maderas.

Condiciones de salubridad de la vivienda Bueno

Agua. (De dónde se obtiene el agua potable, calidad y otros detalles) Se transporta el agua en tanques desde el R. Negro.

Alimentación (Determinar cuál o cuáles son los elementos predominantes para la alimentación. Si es de vaca, oveja, etc. Si hay verduras. Si no las hay por qué causas) Alimentación a base de carne de oveja. Se carece de verduras por la falta de agua.

Situación económica general de los pobladores Buena.

¿Hay médico? No A qué distancia está el más cercano 60 Km

¿Hay farmacia? No A qué distancia está la más cercana 60 Km.

¿Hay policía? Si ¿Hay hotel, fonda o casa de pensión?

¿Hay oficina de Correos? Si ¿Cuál es la más próxima?

¿Hay teléfono? - ¿Cuál es la oficina más próxima?

OCUPACION GENERAL DE LOS POBLADORES.

Ganadería: Especies de ganado; industrias derivadas; si se exporta y a dónde .....

Ganado Ovino

Agricultura: Clase de siembra o cultivo. Si se exporta y a dónde .....

Minería: productos que se explotan - Industrias derivadas .....

Nacionalidad de los pobladores (porcentaje aproximado) ..... 90% Argentinos

CROQUIS DEL EDIFICIO OCUPADO POR LA ESCUELA EN ESCALA



ESCALA: Cada lado de un cuadrado es igual ..... metro

1 m.

República Argentina
Ministerio de Justicia e Instrucción Pública
CONSEJO NACIONAL DE EDUCACION

GUÍA ESCOLAR

Provincia ó Territorio RIO NEGRO *Escuela Nº* 116

Localidad .....

Distancia (en kilómetros o cuadras, del puerto de escala o estación ferroviaria más próxima) .....

Dirección postal .....

Dirección telegráfica .....

Vías y medios de llegar a la localidad a) desde Buenos Aires, b) desde la capital de la Provincia o Territorio (Consignar minuciosamente las diferentes jornadas que han de hacerse en ferrocarril, vapor automóvil, caballo, mula; lugares en que debe trasbordarse y comodidades que haya en los mismos, para el caso de pernoctar en ellos, etc., consignar los precios de transporte de todos los casos y también los de alojamiento por separado) .....

Epoca del año en que es más conveniente viajar, con indicación de las causas .....

Vías, medios y formas de remitir las cargas .....

Consignatario .....

República Argentina
isterio de Justicia e Instrucción Pública
CONSEJO NACIONAL DE EDUCACION

GUÍA ESCOLAR

Provincia ó Territorio Río Negro *Escuela Nº* 118

Localidad Mallín Ahogado

Distancia (en kilómetros o cuadras, del puerto de escala o estación ferroviaria más próxima). 190 Km. de Norquinco - F. C. del E.

Dirección postal El Bolsón - Río Negro

Dirección telegráfica El Bolsón - Río Negro

Vías y medios de llegar a la localidad a) desde Buenos Aires, b) desde la capital de la Provincia o Territorio (Consignar minuciosamente las diferentes jornadas que han de hacerse en ferrocarril, vapor automóvil, caballo, mula; lugares en que debe trasbordarse y comodidades que haya en los mismos, para el caso de pernoctar en ellos, etc., consignar los precios de transporte de todos los casos y también los de alojamiento por separado)

a) Por F.C.S y F.C. del E. hasta Jacobacci; precio pasaje $135.= más $17,50 por cama; 36 hs de viaje. En Jacobacci hoteles: $4 a 5 diarios.- En esta última estación trasbordo F.C. del E trocha angosta hasta Norquinco; pasaje $9,05; 8 a 10 hs. de viaje; hoteles: $3 a 4 diarios. Desde allí transporte correo, pasaje $7.- hasta El Bolsón; 5 a 6 hs. de viaje. En El Bolsón hoteles; $4 a 12 diarios. Desde este pueblo en auto o a caballo. Auto $10.- Caballo: gratis facilitado por la policía.- b) F.C. del E. hasta Jacobacci y desde allí en la misma forma expresada en (a)

Epoca del año en que es más conveniente viajar, con indicación de las causas Se puede viajar en cualquier época.-

Vías, medios y formas de remitir las cargas Por tren hasta Jacobacci. Bultos de 100 Kgs. o menos. Muebles con embalaje perfecto pues desde Jacobacci el transporte se efectua en camiones, siendo los caminos sumamente ásperos.-

Consignatario Director Esc. 17 Jacobacci.-

Itinerario gráfico del camino, desde la estación del ferrocarril o puerto más próximo, hasta la escuela, en escala

ESCALA: Cada lado de un cuadrado es igual..... metro

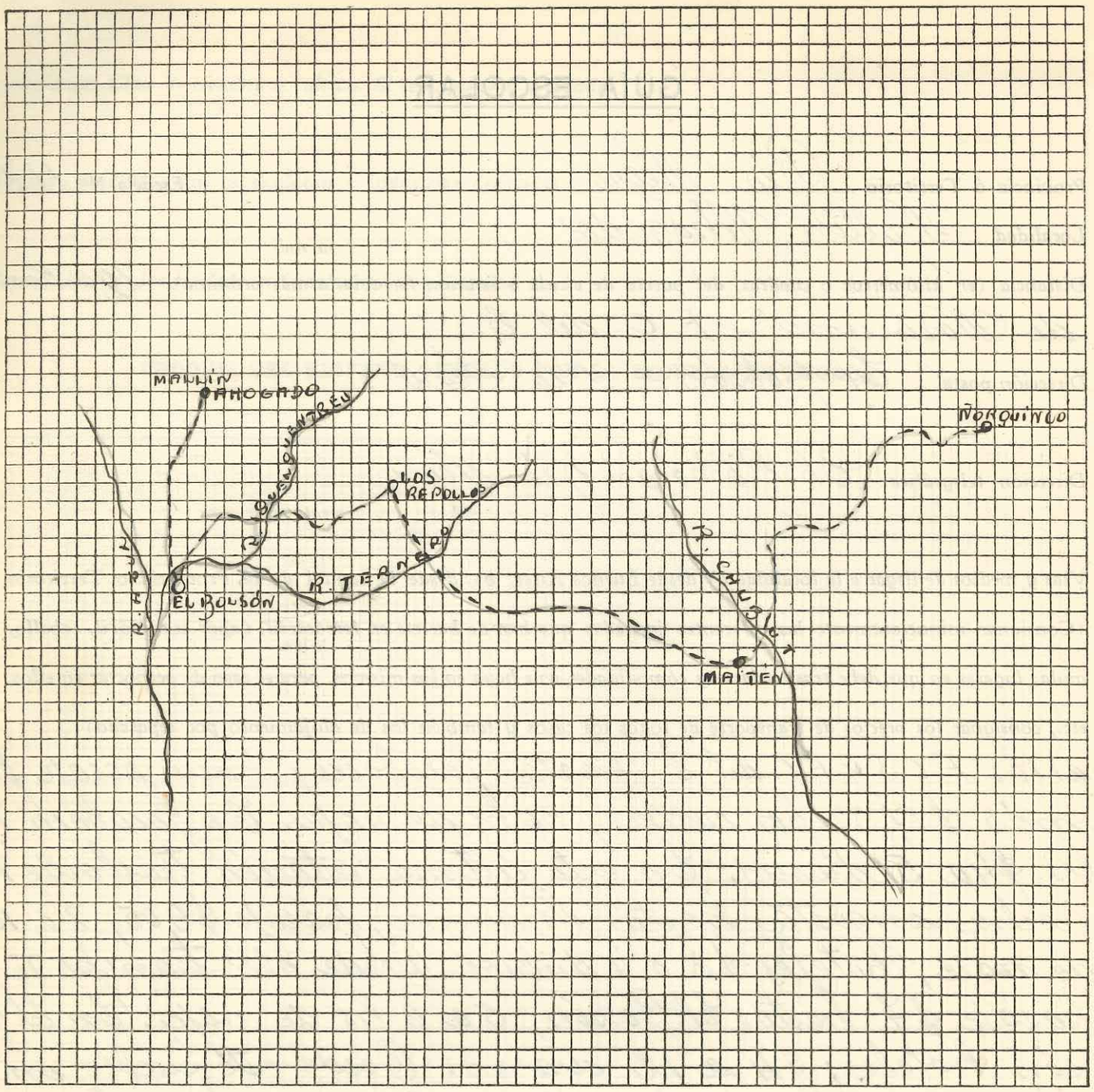

EDIFICIO DE LA ESCUELA

Número de aulas dos

¿Hay comedor instalado? Si *¿Hay dónde instalarlo?* ——

¿Hay cocina? Si *¿Hay dónde instalarla?* ——

¿Tiene baños? no *¿Hay dónde instalarlos?* Si

Propietario del edificio H. Consejo N. de Educación

Alquiler mensual ——

Fecha de iniciación y vencimiento del contrato ——

Población escolar del lugar

varones 3 a 5 años	16	*6 a 14 años*	38
mujeres 3 a 5 ,,	14	*6 a 14 ,,*	30

Estado general de nutrición de los alumnos deficiente

Vestuario que debe proveerse (camisetas, pantalones, faldas, medias, zapatos, guardapolvos) todo

Enfermedades endémicas de la zona Bocio - Sarcoptiasis

Enfermedades más comunes en los niños Sarcoptiasis - gramos infec tos contagiosos - Debilidad general

¿Tiene botiquín la escuela? Si Remedios más comunmente necesarios Iodo - alcohol agua oxigenada - algodón - gasa - vendas - pomada se cante + líquido para fricciones.

DESCRIPCION DE LA LOCALIDAD

Ubicación (sobre mar, río, arroyo, sierras, altura sobre el nivel del mar, etc., distancia de la vía férrea) La escuela se halla situada en el extremo Sur de una ex tensa llanura la que está a 500 m. sobre el nivel del mar. Altas montañas rodean dicha llanura. A pocos metros de la escuela pasa el arroyo del Medio de cristalinas aguas.

Clima, temperatura máxima y mínima En general frío. - Máxima 27°C mínima - 15°C

Tipo general de edificación (Casa de material, casillas, y construcciones de madera, cinc, ranchería, construcción de adobe, paja) Las casas se construyen de madera

Condiciones de salubridad de la vivienda deficientes

Agua. (De donde se obtiene el agua potable, calidad y otros detalles) El agua se obtiene del arroyo y pozos. Agua cristalina carente de sales e iodo

Alimentación (Determinar cuál o cuáles son los elementos predominantes para la alimentación. Si es de vaca, oveja, etc. Si hay verduras. Si no las hay por qué causas) Carne de oveja en general. Carne vacuna escasa. - Verduras en poca cantidad dado que la tierra en su mayor parte no es apta para cultivos.

Situación económica general de los pobladores Predominan los pobladores pobres

¿Hay médico? no A qué distancia está el más cercano 4 leguas

¿Hay farmacia? no A qué distancia está la más cercana 4 leguas

¿Hay policía? Si ¿Hay hotel, fonda o casa de pensión? no

¿Hay oficina de Correos? no ¿Cuál es la más próxima? El Bolsón - G. Negro

¿Hay telégrafo? no ¿Cuál es la oficina más próxima? El Bolson " "

OCUPACION GENERAL DE LOS POBLADORES.

Ganadería: Especies de ganado; industrias derivadas; si se exporta y a dónde Predomina el ganado ovino - Comercio con lana - Se vende en El Bo

Agricultura: Clase de siembra o cultivo. Si se exporta y a dónde Poco desarrollada. En poca escala cultivan trigo y avena. Venta en El Bo

Minería: productos que se explotan - Industrias derivadas no hay

Nacionalidad de los pobladores (porcentaje aproximado) Argentinos 85% Extranje

CROQUIS DEL EDIFICIO OCUPADO POR LA ESCUELA EN ESCALA



ESCALA: Cada lado de un cuadrado es igual..... 1/2..... metro

Vicente B. Ve
Direct. Esc

República Argentina
Ministerio de Justicia e Instrucción Pública
CONSEJO NACIONAL DE EDUCACION

GUÍA ESCOLAR

~~Provincia~~ ó Territorio de Río Negro. Escuela Nº 119

Localidad Peñas Blancas

Distancia (en kilómetros o cuadras, del puerto de escala o estación ferroviaria más próxima). 150 Kms. hasta C. Cordero.

Dirección postal Peñas Blancas.

Dirección telegráfica C. Cordero F. C. Sud.

Vías y medios de llegar a la localidad a) desde Buenos Aires, b) desde la capital de la Provincia o Territorio (Consignar minuciosamente las diferentes jornadas que han de hacerse en ferrocarril, vapor automóvil, caballo, mula; lugares en que debe trasbordarse y comodidades que haya en los mismos, para el caso de pernoctar en ellos, etc., consignar los precios de transporte de todos los casos y también los de alojamiento por separado)

a) Desde B Aires. viaje directo hasta Fuerte General Roca en ferrocarril
b) Desde Viedma (capital del Territorio hasta " " " " " con trasbordo en Bahía Blanca. - Una vez en Roca se puede viajar en el Transporte Policial Línea Nº 2 que sale de ese punto a las 7 hrs, todos los sábados, llegando el día a Peñas Blancas. de donde regresa los Lunes, a la misma hora. - Es el viaje más económico que puede realizarse. - El precio del boleto del transporte son ocho pesos. - También puede viajar en tren hasta C. Cordero y de allí en automóvil a Peñas Blancas.

Epoca del año en que es más conveniente viajar, con indicación de las causas Se puede viajar en cualquier época del año, los caminos son buenos

Vías, medios y formas de remitir las cargas Las cargas deben ser remitidas debidamente acondicionadas en cajones para evitar su deterioro, despachadas por ferrocarril a C. Cordero.

Consignatario Escuela Nº 37 - C. Cordero F. C. Sud.

Itinerario gráfico del camino, desde la estación del ferrocarril o puerto más próximo, hasta la escuela, en escala



ESCALA: Cada lado de un cuadrado es igual a 5000 metro

EDIFICIO DE LA ESCUELA

Número de aulas una.

¿Hay comedor instalado? no *¿Hay dónde instalarlo?* no.

¿Hay cocina? no *¿Hay dónde instalarla?* no.

¿Tiene baños? no *¿Hay dónde instalarlos?* no.

Propietario del edificio Jorge Elías Nasser.

Alquiler mensual Gratuito.

Fecha de iniciación y vencimiento del contrato Empezó a regir en mayo de 1936 y vence en Mayo del corriente año.

Población escolar del lugar

varones 3 a 5 años	4	*6 a 14 años*	19
mujeres 3 a 5 ,,	5	*6 a 14 ,,*	21.

Estado general de nutrición de los alumnos Deficiente

Vestuario que debe proveerse (camisetas, pantalones, faldas, medias, zapatos, guardapolvos) Camisetas. pantalones, faldas, medias, zapatos, guardapolvos, tricotas

Enfermedades endémicas de la zona —

Enfermedades más comunes en los niños sarna y la llamada comunmente el coto, motivado por la mala calidad del agua

¿Tiene botiquín la escuela? si — Remedios más comunmente necesarios agua oxigenada, alcohol, cafiaspirinas o geniol, yodo, jabón desinfectante y pastillas para desinfección del local

DESCRIPCION DE LA LOCALIDAD

Ubicación (sobre mar, río, arroyo, sierras, altura sobre el nivel del mar, etc., distancia de la vía férrea) Situación geográfica = al N.O. del Territorio, sobre la margen derecha del río Colorado, a 150 m sobre el nivel del mar y a una distancia de 150 Km de C. Cordero, que es la estación ferroviaria más próxima

Clima, temperatura máxima y mínima Bueno y saludable. Temperatura agradable

Tipo general de edificación (Casa de material, casillas, y construcciones de madera, cinc, ranchería, construcción de adobe, paja) Pocas construcciones en adobe y techo de barro - La mayoría de los pobladores viven en ranchos.

Condiciones de salubridad de la vivienda Buena.

Agua. (De donde se obtiene el agua potable, calidad y otros detalles) Del río Colorado por medio de canales. En general es mala, falta casi en absoluto de yodo.

Alimentación (Determinar cuál o cuáles son los elementos predominantes para la alimentación. Si es de vaca, oveja, etc. Si hay verduras. Si no las hay por qué causas) La base primordial de alimentación es la carne - Hay verduras y frutas aunque en pequeña escala.

Situación económica general de los pobladores La mayoría es gente muy pobre, escasa de recursos casi en absoluto

¿Hay médico? no A qué distancia está el más cercano 150 Km.

¿Hay farmacia? no A qué distancia está la más cercana 150 "

¿Hay policía? si — ¿Hay hotel, fonda o casa de pensión? no.

¿Hay oficina de Correos? si ¿Cuál es la más próxima? C. Guerrico (Vía Cordero) a 5 Km.

¿Hay telégrafo? no ¿Cuál es la oficina más próxima? C. Cordero FC Sud.

OCUPACION GENERAL DE LOS POBLADORES.

Ganadería: Especies de ganado; industrias derivadas; si se exporta y a dónde Existen en poca cantidad vacunos, lanares y cabríos, predominando estos últimos - No hay exportación.

Agricultura: Clase de siembra o cultivo. Si se exporta y a dónde Se siembra alfalfa, hay plantas frutales - Si se cosecha semilla de alfalfa se exporta a los pueblos del Alto Valle.

Minería: productos que se explotan - Industrias derivadas no hay.

Nacionalidad de los pobladores (porcentaje aproximado) 96 % argentinos.

CROQUIS DEL EDIFICIO OCUPADO POR LA ESCUELA EN ESCALA

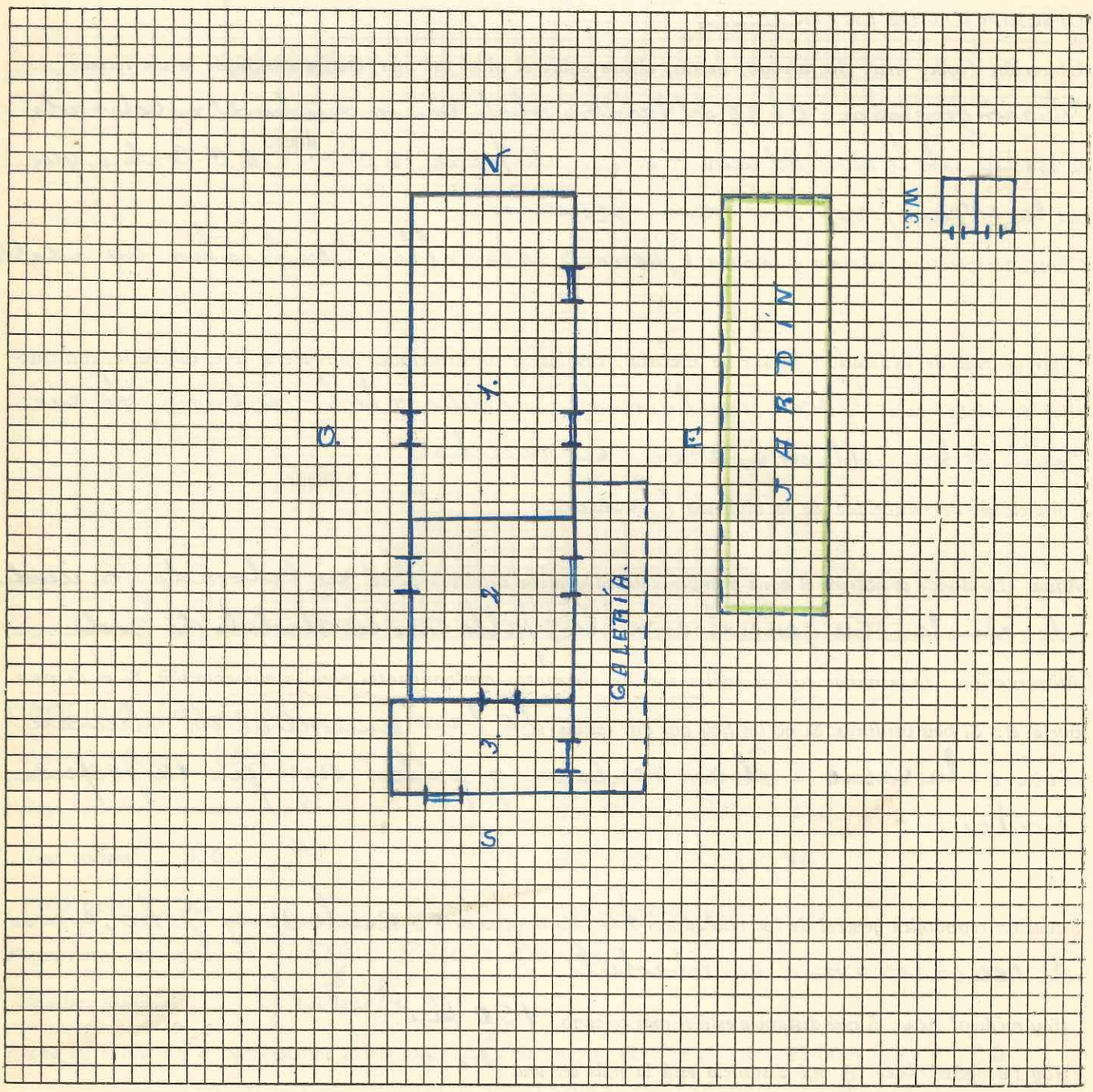

ESCALA: Cada lado de un cuadrado es igual a 1/2 metro

Fórm. 4862

República Argentina
CONSEJO NACIONAL DE EDUCACION

GUIA ESCOLAR

Provincia o Territorio Rio Negro Escuela Nº 120

Localidad Pilque-Niyeo Departamento Pilcaniyen

Nombre especial de la escuela no tiene

Período escolar Setiembre a Mayo

Distancia (en kilómetros o cuadras, del puerto de escala o estación ferroviaria más próxima). 115 K

Distancia a la Capital de la Provincia en Kmts. 1760 Kms.

Situación Rural

Dirección postal Comallo-A. Negro Distancia de la Oficina o estafeta 115

Dirección telegráfica Paso Limay Distancia de la Oficina 50 Kms

Vías y medios de llegar a la localidad, a) desde Buenos Aires, b) desde la Capital de la Provincia o Territorio (Consignar minuciosamente las diferentes jornadas que han de hacerse en ferrocarril, vapor, automóvil, caballo, mula; lugares en que debe trasbordarse y comodidades que haya en los mismos, para el caso de pernoctar en ellos, etc., consignar los precios de transporte de todos los casos y también los de alojamiento por separado)

En Plaza Constitución tomar el tren a Bariloche, hasta Comallo, pasaje 1ª Clase $. Ahí tomar auto de alquiler a Pilque-Niyeo (precio Convencional) Se emplea 5 horas para cubrir este trayecto (115 Kms) En igual forma se procede para llegar a ésta, desde Viedma (Cap. del Territorio)

Epoca del año en que es más conveniente viajar, con indicación de las causas En Primavera por el tiempo bueno

Vías, medios y formas de remitir las cargas Por F.C. del E hasta Comallo

Consignatario Dtor. Esc. Nº 73 (Comallo Estación de carga (destino) Comallo

Escuela más cercana (nacional o provincial) Laguna Blanca Distancia (Kmts.) 50 Kms

Itinerario gráfico del camino, desde la estación del ferrocarril o puerto más próximo, hasta la escuela, en escala

ESCALA: Cada lado de un cuadrado es igual a 500 metro



EDIFICIO DE LA ESCUELA

Número de aulas 1

¿Hay comedor instalado? no *¿Hay dónde instalarlo?* S.

¿Hay cocina? no *¿Hay dónde instalarla?* S.

¿Tiene baños? no *¿Hay dónde instalarlos?* S.

¿Hay chacra o huerta escolar? Si

Propietario del edificio H. C. Nacional de Educación

Alquiler mensual –

Fecha de iniciación y vencimiento del contrato –

Población escolar del lugar

varones 3 a 5 años	14	*6 a 14 años*	25
mujeres 3 a 5 ,,	5	*6 a 14 ,,*	15

¿Tiene Cooperadora? no Nombre no

Estado general de nutrición de los alumnos deficiente

Vestuario que debe proveerse (camisetas, pantalones, faldas, medias, zapatos, guardapolvos) Ropa en General

Enfermedades endémicas de la zona

Enfermedades más comunes en los niños Resfrios. Tos - oxigenada: Algodon. Gasas. vendas. purgantes.

¿Tiene botiquín la escuela? no Remedios más comunmente necesarios Agua

DESCRIPCION DE LA LOCALIDAD

Ubicación (sobre mar, río, arroyo, sierras, altura sobre el nivel del mar, etc., distancia de la vía férrea) Ubicada cerca de un arroyo, a 400 mts sobre el nivel del mar, dista 115 Kms de la vía férrea (Comallo).

Clima, temperatura máxima y mínima Clima bueno. Temperatura máxima 32°

Tipo general de edificación (Casa de material, casillas, y construcciones de madera, cinc, ranchería, construcción de adobe, paja) Ranchería

Condiciones de salubridad de la vivienda Regulares y malas

Agua. (De dónde se obtiene el agua potable, calidad y otros detalles) Agua de arroyo - buena

Alimentación (Determinar cuál o cuáles son los elementos predominantes para la alimentación. Si es de vaca, oveja, etc. Si hay verduras. Si no las hay por qué causas) La alimentación es a base de carne de cabrio - La leche se consume en ciertas épocas del año, las verduras se consumen en General y las hay desde Nov. hasta Abril.

Situación económica general de los pobladores pobre.

¿Hay médico? no A qué distancia está el más cercano 115

¿Hay farmacia? no A qué distancia está la más cercana 115

¿Hay policía? no ¿Hay hotel, fonda o casa de pensión? no

¿Hay oficina de Correos? no ¿Cuál es la más próxima? Paso Limay

¿Hay teléfono? no ¿Cuál es la oficina más próxima? -

OCUPACION GENERAL DE LOS POBLADORES.

Ganadería: Especies de ganado; industrias derivadas; si se exporta y a dónde Cabrios Lanares poca escala.

Agricultura: Clase de siembra o cultivo. Si se exporta y a dónde En poca escala, cubre las necesidades del lugar (trigo. papas. alfalfa.

Minería: productos que se explotan - Industrias derivadas —

Nacionalidad de los pobladores (porcentaje aproximado) Nativos.

CROQUIS DEL EDIFICIO OCUPADO POR LA ESCUELA EN ESCALA



ESCALA: Cada lado de un cuadrado es igual ....a 1..... metro

Elías Abayú

Dtor a/ Esc. Nº 120

ESCUELA Nº 120

República Argentina
Ministerio de Justicia e Instrucción Pública
CONSEJO NACIONAL DE EDUCACION

GUÍA ESCOLAR

Provincia ó Territorio Río Negro *Escuela Nº* 121

Localidad La Falda (quintas de Cipolletti)

Distancia (en kilómetros o cuadras, del puerto de escala o estación ferroviaria más próxima). cinco Km.

Dirección postal Cipolletti, F. C. Sud. Río Negro

Dirección telegráfica Cipolletti, Río Negro

Vías y medios de llegar a la localidad a) desde Buenos Aires, b) desde la capital de la Provincia o Territorio (Consignar minuciosamente las diferentes jornadas que han de hacerse en ferrocarril, vapor automóvil, caballo, mula; lugares en que debe trasbordarse y comodidades que haya en los mismos, para el caso de pernoctar en ellos, etc., consignar los precios de transporte de todos los casos y también los de alojamiento por separado)

a) F. C. Sud. Vía al Neuquén b) directamente y por cualquier medio y desde la Capital Federal. De la capital del Territorio se llega en automóvil y en F. C. por Vía Patagones hasta B. Blanca que empalma con la Vía al Neuquén. Rigen los precios corrientes en los transportes

Epoca del año en que es más conveniente viajar, con indicación de las causas En toda época

Vías, medios y formas de remitir las cargas F. C. Sud Vía al Neuquén. En la forma que reglamenta el Ferrocarril

Consignatario A Juan A. Espinosa (Director de la Esc.)

Itinerario gráfico del camino, desde la estación del ferrocarril o puerto más próximo, hasta la escuela, en escala

ESCALA: Cada lado de un cuadrado es igual.... 100. metro

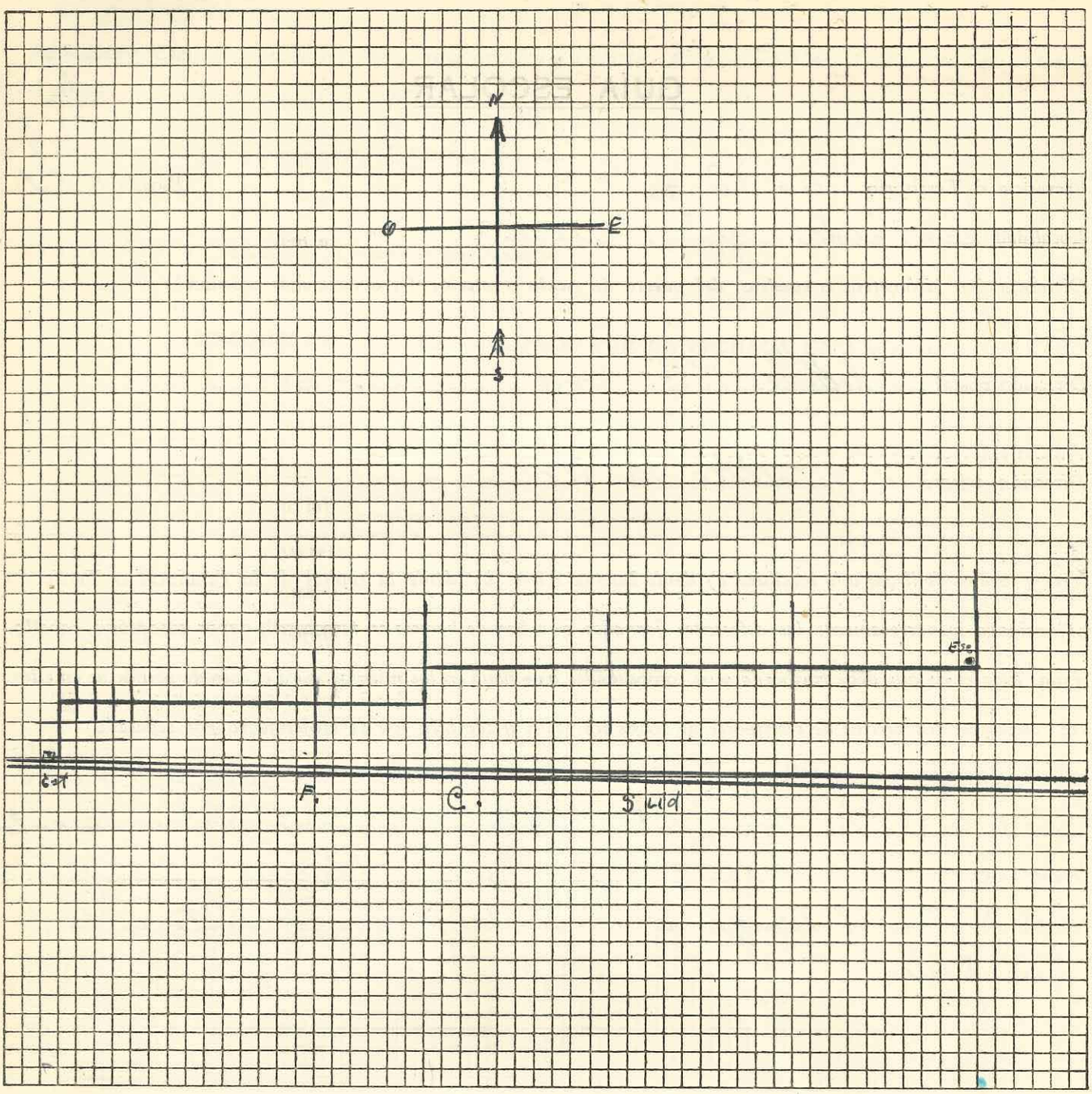

EDIFICIO DE LA ESCUELA

Número de aulas 2

¿Hay comedor instalado? no *¿Hay dónde instalarlo?* no

¿Hay cocina? no *¿Hay dónde instalarla?* no

¿Tiene baños? no *¿Hay dónde instalarlos?* no

Propietario del edificio Bernardo Herzig.

Alquiler mensual cincuenta pesos

Fecha de iniciación y vencimiento del contrato Se inició el 15 de marzo de 1934 vence el 15 de marzo de 1944, pasando a ser propiedad del H. Consejo

Población escolar del lugar

varones 3 a 5 años	10	*6 a 14 años*	44
mujeres 3 a 5 ,,	13	*6 a 14 ,,*	36

Estado general de nutrición de los alumnos Bueno

Vestuario que debe proveerse (camisetas, pantalones, faldas, medias, zapatos, guardapolvos) 14 camisetas 8 pantalones 6 faldas 14 pares de medias 8 pares de zapatos para V. y 6 para M. 14 guardapolvos.

Enfermedades endémicas de la zona no hay

Enfermedades más comunes en los niños conjuntivitis - gripe, escarlatina y Tifus.

¿Tiene botiquín la escuela? si Remedios más comunmente necesarios alcohol Yodo agua oxigenada vendas gasas y algodón.

DESCRIPCION DE LA LOCALIDAD

Ubicación (sobre mar, río, arroyo, sierras, altura sobre el nivel del mar, etc., distancia de la vía férrea) 265 En el valle superior de Río Negro a 265 m. de altura sobre el nivel del mar, a 600 m de la vía férrea y a 5 km de la estación Cipolletti.

Clima, temperatura máxima y mínima clima templado temperatura máx - 43º mín - 12º

Tipo general de edificación (Casa de material, casillas, y construcciones de madera, cinc, ranchería, construcción de adobe, paja) de material cocido, tipo común

Condiciones de salubridad de la vivienda Buenas

Agua. (De donde se obtiene el agua potable, calidad y otros detalles) De los canales de riego que procede del río Neuquén y es buena.

Alimentación (Determinar cuál o cuáles son los elementos predominantes para la alimentación. Si es de vaca, oveja, etc. Si hay verduras. Si no las hay por qué causas) alimentación mixta, hay de todo por que se produce en la zona y también se trae de la Capital Federal y del interior

Situación económica general de los pobladores desahogada

¿Hay médico? si A qué distancia está el más cercano cinco km.

¿Hay farmacia? si A qué distancia está la más cercana //

¿Hay policía? si ¿Hay hotel, fonda o casa de pensión? si

¿Hay oficina de Correos? si ¿Cuál es la más próxima? La de Cipolletti

¿Hay telégrafo? si ¿Cuál es la oficina más próxima? //

OCUPACION GENERAL DE LOS POBLADORES.

Ganadería: Especies de ganado; industrias derivadas; si se exporta y a dónde (agricultura)

Agricultura: Clase de siembra o cultivo. Si se exporta y a dónde fruticultura, vid - papas se son llevadas a Bs As.

Minería: productos que se explotan - Industrias derivadas

Nacionalidad de los pobladores (porcentaje aproximado) 35% italianos 35% españoles y el resto de todas las otras nacionalidades.

CROQUIS DEL EDIFICIO OCUPADO POR LA ESCUELA EN ESCALA



ESCALA: Cada lado de un cuadrado es igual..... metro

1

32 x 31

República Argentina
Ministerio de Justicia e Instrucción Pública
CONSEJO NACIONAL DE EDUCACION

GUÍA ESCOLAR

Provincia ó Territorio Río Negro *Escuela Nº* 122

Localidad Barrio de la Estación, Viedma.

Distancia (en kilómetros o cuadras, del puerto de escala o estación ferroviaria más próxima). 3 km.

Dirección postal Viedma (Río Negro)

Dirección telegráfica Viedma.

Vías y medios de llegar a la localidad a) desde Buenos Aires, b) desde la capital de la Provincia o Territorio (Consignar minuciosamente las diferentes jornadas que han de hacerse en ferrocarril, vapor automóvil, caballo, mula; lugares en que debe trasbordarse y comodidades que haya en los mismos, para el caso de pernoctar en ellos, etc., consignar los precios de transporte de todos los casos y también los de alojamiento por separado)

Desde Buenos Aires a Patagones (B. A.) en ferrocarril, precio del viaje $ 16,80.
De Patagones a Viedma (R. Negro), en automóvil de alquiler, que cobra $ 3 por viaje.
Desde Viedma (R. N.) al local de la escuela (4 Km.) en automóvil, precio del viaje $ 1.
En Viedma hay buenos hoteles para alojarse y cobran $ 5 diarios.—

Epoca del año en que es más conveniente viajar, con indicación de las causas: Se puede viajar en cualquier época del año

Vías, medios y formas de remitir las cargas – Deben remitirse a Patagones (B. A.) por F. C. S.

Consignatario Inspección Seccional de Escuelas.—

Itinerario gráfico del camino, desde la estación del ferrocarril o puerto más próximo, hasta la escuela, en escala

ESCALA: Cada lado de un cuadrado es igual ... 100 ..... metro

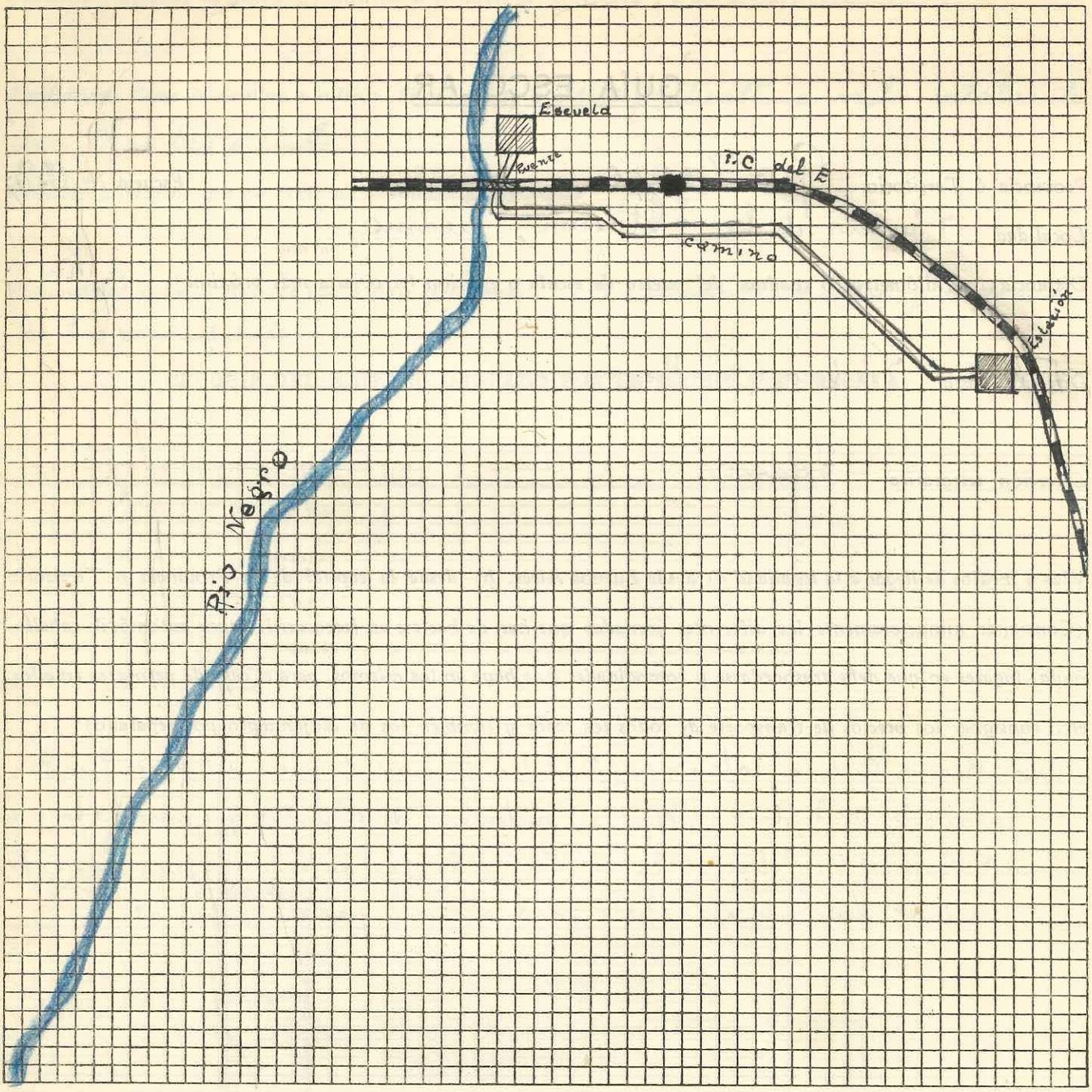

EDIFICIO DE LA ESCUELA

Número de aulas Dos.

¿Hay comedor instalado? No *¿Hay dónde instalarlo?* Si

¿Hay cocina? No *¿Hay dónde instalarla?* Si

¿Tiene baños? No *¿Hay dónde instalarlos?* Si

Propietario del edificio Saturnino Otero

Alquiler mensual $ 50.-

Fecha de iniciación y vencimiento del contrato 1° de marzo de 1937 fecha de iniciación y vence el 1° de marzo de 1943.-

Población escolar del lugar

varones 3 a 5 años	4	*6 a 14 años*	24
mujeres 3 a 5 ,,	5	*6 a 14 ,,*	21

Estado general de nutrición de los alumnos En una revisación ocasional hecha al alumnado por el Dr. Carlos Secci manifestó que el estado general de nutrición de los alumnos, era regular, debido a la pobreza de los hogares. -

Vestuario que debe proveerse (camisetas, pantalones, faldas, medias, zapatos, guardapolvos) Camisetas, pantalones, faldas, zapatos, guardapolvos. -

Enfermedades endémicas de la zona No hay. -

Enfermedades más comunes en los niños : Gripe, sarampión. -

¿Tiene botiquín la escuela? No *Remedios más comunmente necesarios* Tónicos

DESCRIPCION DE LA LOCALIDAD

Ubicación (sobre mar, río, arroyo, sierras, altura sobre el nivel del mar, etc., distancia de la vía férrea) El Barrio de la Estación está ubicado sobre la margen derecha del Río Negro y queda a 6,75 m sobre el nivel del mar. Dista 3 km de la Estación Viedma F.C del E

Clima, temperatura máxima y mínima : Templado. temperatura máxima 42° y mínima 2° bajo 0. -

Tipo general de edificación (Casa de material, casillas, y construcciones de madera, cinc, ranchería, construcción de adobe, paja) Casillas de cinc -

Condiciones de salubridad de la vivienda Regulares.

Agua. (De donde se obtiene el agua potable, calidad y otros detalles) El agua potable se obtiene del Río Negro (a 50 m) y es de buena calidad. -

Alimentación (Determinar cuál o cuáles son los elementos predominantes para la alimentación. Si es de vaca, oveja, etc. Si hay verduras. Si no las hay por qué causas) La carne de oveja y verduras. -

Situación económica general de los pobladores - Situación económica precaria. -

¿Hay médico? No *A qué distancia está el más cercano* 4 Km

¿Hay farmacia? No *A qué distancia está la más cercana* 4 Km

¿Hay policía? No *¿Hay hotel, fonda o casa de pensión?* No

¿Hay oficina de Correos? No *¿Cuál es la más próxima?* La de Viedma (R. N) a 4 km. -

¿Hay telégrafo? No *¿Cuál es la oficina más próxima?* La de Viedma (R. N)

OCUPACION GENERAL DE LOS POBLADORES.

Ganadería: Especies de ganado; industrias derivadas; si se exporta y a dónde — .....

.....

Agricultura: Clase de siembra o cultivo. Si se exporta y a dónde - Se cultiva verduras y se exporta en pequeña escala a San Antonio Oeste (R. Negro)

Minería: productos que se explotan - Industrias derivadas — .....

.....

Nacionalidad de los pobladores (porcentaje aproximado) El 20 % extranjeros, el resto argentinos. —

CROQUIS DEL EDIFICIO OCUPADO POR LA ESCUELA EN ESCALA

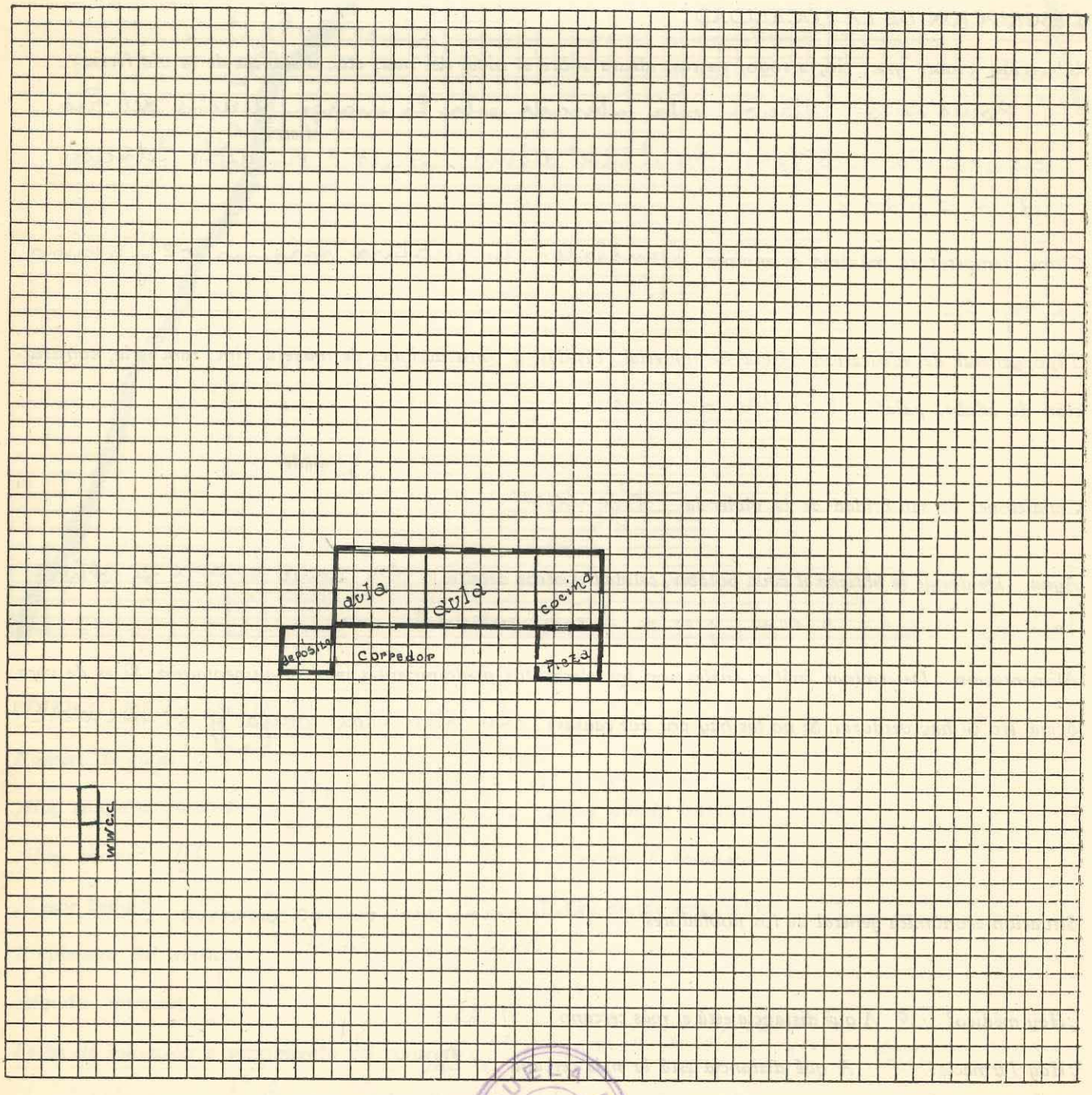

ESCALA: Cada lado de un cuadrado es igual....1..... metro

ESCUELA Nº 122 RIO NEGRO

República Argentina
Ministerio de Justicia e Instrucción Pública
CONSEJO NACIONAL DE EDUCACION

GUÍA ESCOLAR

~~Provincia~~ ó Territorio Rio Negro Escuela Nº 123

Localidad Ereneta

Distancia (en kilómetros o cuadras, del puerto de escala o estación ferroviaria más próxima). Ochenta Kilómetros.-

Dirección postal Ministro Ramos Mexía. F.C. Estado Rio Negro.

Dirección telegráfica Ministro Ramos Mexia. F.C. Estado Rio Negro

Vías y medios de llegar a la localidad a) desde Buenos Aires, b) desde la capital de la Provincia o Territorio (Consignar minuciosamente las diferentes jornadas que han de hacerse en ferrocarril, vapor automóvil, caballo, mula; lugares en que debe trasbordarse y comodidades que haya en los mismos, para el caso de pernoctar en ellos, etc., consignar los precios de transporte de todos los casos y también los de alojamiento por separado) a) de Estación Plaza Constitución F.C.S viaje directo en combinación F.C. Estado hasta Ministro Ramos Mexía $ 89.60 incluso cama, es el precio del pasaje (almuerzo y cena se paga aparte) se pernocta en Ministro R. Mexia. en casa de hospedaje, $ 6 por día.- De Ministro Ramos Mexia hasta el local de la Escuela en Ereneta, se viaja en automovil. Precio del viaje $ 30.- b) Desde Viedma (capital del Rio Negro) por ferrocarril, en F.C. del Estado hasta Ministro Ramos Mexía en viaje directo. Precio del pasaje $ 40.40 Desde Ministro Ramos Mexia hasta la Escuela en Ereneta en automovil: precio $ 30.-

Epoca del año en que es más conveniente viajar, con indicación de las causas desde Enero a Mayo y desde Septiembre a Diciembre, por las grandes lluvias de invierno.

Vías, medios y formas de remitir las cargas 1º Por vapor hasta Puerto San Antonio (Rio Negro) y desde este por F.C. del Estado hasta Ministro Ramos Mexía.- 2º) Desde Estación Sola. F.C.S. (Buenos Aires) en viaje directo combinado con el F.C. Estado hasta Ministro Ramos Mexía.- Mueble desarmados los que se pueden; embalados los que no se desarmen. Utiles en cajones tamaño hasta 1.20 x 0,70 x 0,70. Ropa en en paquetes papel tela

Consignatario Director Escuela Nº 13. Ministro Ramos Mexía.-

Itinerario gráfico del camino, desde la estación del ferrocarril o puerto más próximo, hasta la escuela, en escala



ESCALA: Cada lado de un cuadrado es igual a 1000 metros

EDIFICIO DE LA ESCUELA

Número de aulas 1

¿Hay comedor instalado? No ... *¿Hay dónde instalarlo?* No } existe terreno no disponible para construir

¿Hay cocina? No ... *¿Hay dónde instalarla?* No

¿Tiene baños? No ... *¿Hay dónde instalarlos?* No

Propietario del edificio C. N. de Educación

Alquiler mensual ———

Fecha de iniciación y vencimiento del contrato ———

Población escolar del lugar

varones	*3 a 5 años*	10	*6 a 14 años*	14
mujeres	*3 a 5 ,,*	4	*6 a 14 ,,*	12

Estado general de nutrición de los alumnos Deficiente. Mejora con la alimentación escolar.

Vestuario que debe proveerse (camisetas, pantalones, faldas, medias, zapatos, guardapolvos) 10 equipos para varón y 9 equipos para mujer. ropa de abrigo

Enfermedades endémicas de la zona ninguna

Enfermedades más comunes en los niños gripe - forunculosis - dermatosis - tos. existe un porcentaje elevado de niños pretuberculosos. 45%.

¿Tiene botiquín la escuela? No *Remedios más comunmente necesarios* febrífugos - calmante contra la tos - pomadas para dermatosis - agua oxigenada gasa algodón - vendas - alcohol - cinta adhesiva --

DESCRIPCION DE LA LOCALIDAD

Ubicación (sobre mar, río, arroyo, sierras, altura sobre el nivel del mar, etc., distancia de la vía férrea) Sobre arroyo en un valle angosto rodeado de sierras de 800 m. se encuentra a 609 m sobre el nivel del mar. Dista 62 Km de la vía ferrea y 80 Km. de la estación más próxima del ferrocarril que es Ministro Ramos Mexía.

Clima, temperatura máxima y mínima Clima húmedo y frio - temperatura 30 grados en verano máxima y -8 grados en invierno: mínima

Tipo general de edificación (Casa de material, casillas, y construcciones de madera, cinc, ranchería, construcción de adobe, paja) De adobe, techo de barro - piso de tierra

Condiciones de salubridad de la vivienda deficiente: carecen de W.C. no se blanquean las habitaciones carecen de comunicación ni poseen ventana. Existe pulga y piojo

Agua. (De donde se obtiene el agua potable, calidad y otros detalles) de Pozo, es salitrosa, pero es apta para beber. El agua del arroyo es mas apta para el lavado

Alimentación (Determinar cuál o cuáles son los elementos predominantes para la alimentación. Si es de vaca, oveja, etc. Si hay verduras. Si no las hay por qué causas) Oveja y cabra y le sigue el caballar. Hay verduras en el valle. Cada poblado cultiva verduras con más intensidad a medida que transcurren los años. -

Situación económica general de los pobladores Regular el 50% y mala el 50%.

¿Hay médico? No *A qué distancia está el más cercano* 126 Km

¿Hay farmacia? No *A qué distancia está la más cercana* 126 Km.

¿Hay policía? Sí *¿Hay hotel, fonda o casa de pensión?* No

¿Hay oficina de Correos? No *¿Cuál es la más próxima?* Ministro Ramos Mexía a 80 Km.

¿Hay telégrafo? No *¿Cuál es la oficina más próxima?* Ministro Ramos Mexía a 80 Km.

OCUPACION GENERAL DE LOS POBLADORES.

Ganadería: Especies de ganado; industrias derivadas; si se exporta y a dónde Lanar, cabrio, vacuno y caballar. Tejidos de matras venta interna.-

Agricultura: Clase de siembra o cultivo. Si se exporta y a dónde Trigo, hortalizas en pequeña escala

Minería: productos que se explotan - Industrias derivadas Sal

Nacionalidad de los pobladores (porcentaje aproximado) 90% indígenas, 10% blancos. 60% chilenos

CROQUIS DEL EDIFICIO OCUPADO POR LA ESCUELA EN ESCALA

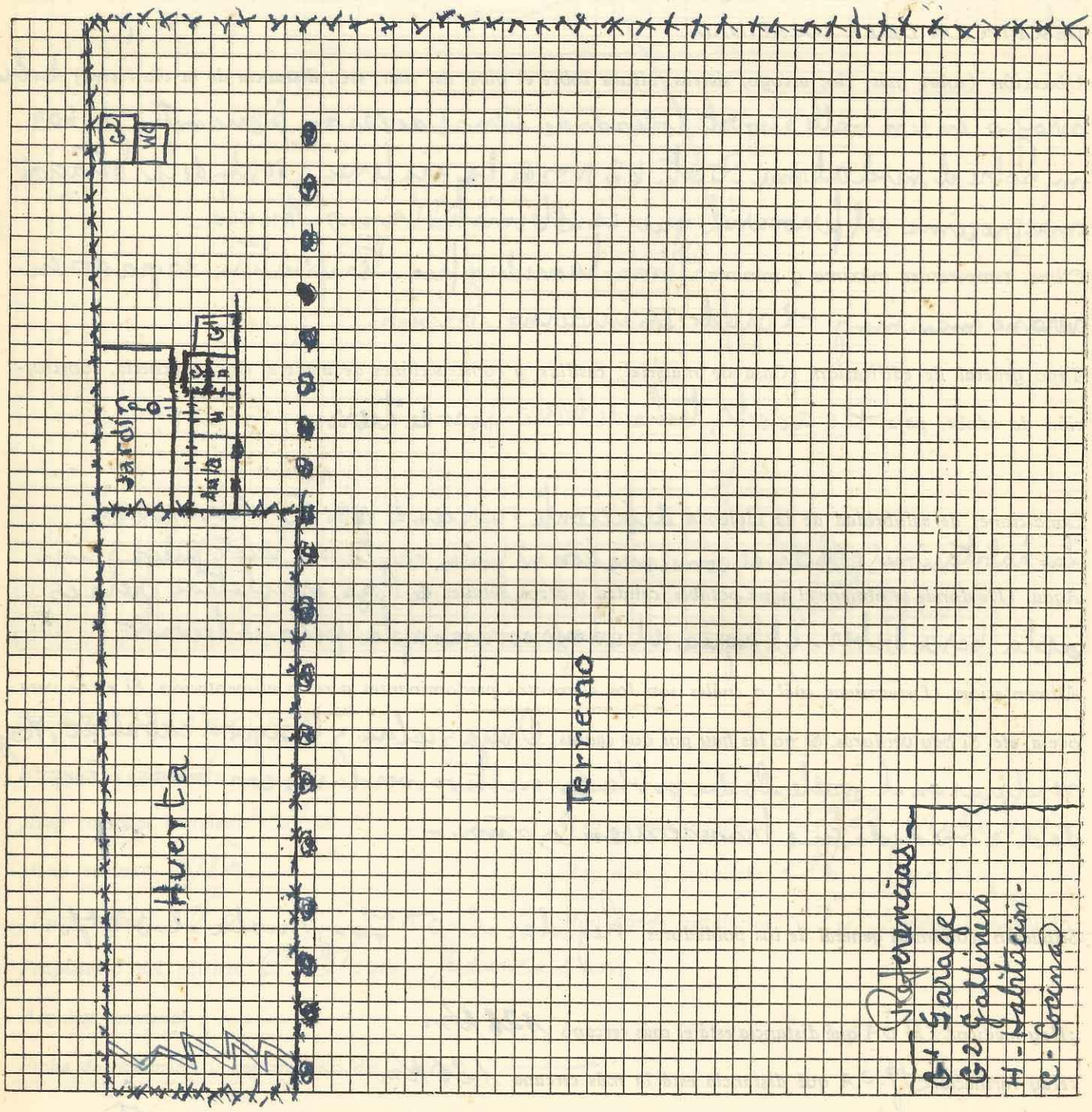

ESCALA: Cada lado de un cuadrado es igual..... 2 ..... metros

Fórm. 4862

República Argentina
Ministerio de Justicia e Instrucción Pública
CONSEJO NACIONAL DE EDUCACION

GUÍA ESCOLAR

Provincia ó Territorio de Río Negro *Escuela Nº* 124

Localidad Cnel Eugenio del Busto.

Distancia (en kilómetros o cuadras, del puerto de escala o estación ferroviaria más próxima). 500 metros

Dirección postal Cnel Eugenio del Busto -

Dirección telegráfica Cnel Eugenio del Busto -

Vías y medios de llegar a la localidad a) desde Buenos Aires, b) desde la capital de la Provincia o Territorio (Consignar minuciosamente las diferentes jornadas que han de hacerse en ferrocarril, vapor automóvil, caballo, mula; lugares en que debe trasbordarse y comodidades que haya en los mismos, para el caso de pernoctar en ellos, etc., consignar los precios de transporte de todos los casos y también los de alojamiento por separado)

a) Por ferrocarril Sud. De Plaza Constitución a Cnel Eugenio del Busto. Sale de Plaza Constitución a las 7 de la mañana y llega a Cnel E del Busto a las 24 horas. Días Martes, Jueves y sábado, en viaje directo. Precio del viaje en 1ª clase, incluyendo, cama, desayuno almuerzo y cena: $ 51.85 cts

b) Por ferrocarril Sud. De Viedma a E del Busto. Días Lunes, Miércoles y Viernes, pernoctando en Bahía. Precio del viaje en 1ª clase incluyendo almuerzo o cena y estadía de una noche en Bahía $. 40.10 cts aproximadamente.

Epoca del año en que es más conveniente viajar, con indicación de las causas En cualquier época.

Vías, medios y formas de remitir las cargas Por ferrocarril Sud - de Estación Sola a Río Colorado, en cajones, fardos o esqueletos.

Consignatario Sr. Enrique Garro Fidal. Director de la Escuela Nº 18

Itinerario gráfico del camino, desde la estación del ferrocarril o puerto más próximo, hasta la escuela, en escala

ESCALA: Cada lado de un cuadrado es igual a 20 metro



EDIFICIO DE LA ESCUELA

Número de aulas Una

¿Hay comedor instalado? Nó *¿Hay dónde instalarlo?* Nó

¿Hay cocina? Nó *¿Hay dónde instalarla?* Nó

¿Tiene baños? Nó *¿Hay dónde instalarlos?* Nó

Propietario del edificio Empresa del Ferrocarril Sud

Alquiler mensual Gratuito

Fecha de iniciación y vencimiento del contrato Cedido a título precario, el 28 de mayo de 1936. No existe contrato firmado.

Población escolar del lugar

varones 3 a 5 años	3	*6 a 14 años*	11
mujeres 3 a 5 ,,	5	*6 a 14 ,,*	19

Estado general de nutrición de los alumnos Bueno

Vestuario que debe proveerse (camisetas, pantalones, faldas, medias, zapatos, guardapolvos) Ercolas faldas, pantalones, medias zapatos, guardapolvos y delantales

Enfermedades endémicas de la zona No hay

Enfermedades más comunes en los niños Tos, resfríos

¿Tiene botiquín la escuela? Sí *Remedios más comunmente necesarios* Vendas iodo, algodón, agua oxigenada, genial.

DESCRIPCION DE LA LOCALIDAD

Ubicación (sobre mar, río, arroyo, sierras, altura sobre el nivel del mar, etc., distancia de la vía férrea) Ubicada sobre el Río Colorado, márgen derecha. Altura sobre el nivel del mar, m. 87,14 atms. — 500 metros de la vía ferrea.

Clima, temperatura máxima y mínima Templado. Temperatura máxima 32 a 35° Temperatura mínima 1 a 2 grados.

Tipo general de edificación (Casa de material, casillas, y construcciones de madera, cinc, ranchería, construcción de adobe, paja) Adobe y ladrillo.

Condiciones de salubridad de la vivienda Regular.

Agua. (De donde se obtiene el agua potable, calidad y otros detalles) Del Río Colorado, siendo necesario dejarla reposar, para clarificarla.

Alimentación (Determinar cuál o cuáles son los elementos predominantes para la alimentación. Si es de vaca, oveja, etc. Si hay verduras. Si no las hay por qué causas) Carne de oveja. Se cultivan algunas verduras en pequeña escala.

Situación económica general de los pobladores Precaria.

¿Hay médico? No *A qué distancia está el más cercano* a 15 Kilómetros

¿Hay farmacia? No *A qué distancia está la más cercana* a 15 Kilómetros

¿Hay policía? No *¿Hay hotel, fonda o casa de pensión?* No.

¿Hay oficina de Correos? Si *¿Cuál es la más próxima?* Cnel Eugenio del Busto (Estafeta)

¿Hay telégrafo? Si *¿Cuál es la oficina más próxima?* Cnel Eugenio del Busto.

OCUPACION GENERAL DE LOS POBLADORES.

Ganadería: Especies de ganado; industrias derivadas; si se exporta y a dónde Ovejas y algunas vacas. lanas y cueros - no se exportan.

Agricultura: Clase de siembra o cultivo. Si se exporta y a dónde Viñedos, frutales de manzanas y peras - alfalfa - Elaboración de vinos. No se exportan -

Minería: productos que se explotan - Industrias derivadas no hay

Nacionalidad de los pobladores (porcentaje aproximado) 90% de extranjeros.

CROQUIS DEL EDIFICIO OCUPADO POR LA ESCUELA EN ESCALA



ESCALA: Cada lado de un cuadrado es igual..... metro

Fórm. 4862

República Argentina
CONSEJO NACIONAL DE EDUCACION

GUIA ESCOLAR

Provincia o Territorio Río Negro *Escuela Nº* 124 Aux.

Localidad Juan de Garay *Departamento* Pichi - Mahuida

Nombre especial de la escuela no tiene

Período escolar del 3 de marzo al 30 de noviembre

Distancia (en kilómetros o cuadras, del puerto de escala o estación ferroviaria más próxima). 1 cuadra.

Distancia a la Capital de la Provincia en Kmts.

Situación Rural

Dirección postal Juan de Garay F. C. S. *Distancia de la Oficina o estafeta* 1 cuadra

Dirección telegráfica Juan de Garay *Distancia de la Oficina* 1 cuadra

Vías y medios de llegar a la localidad, a) desde Buenos Aires, b) desde la Capital de la Provincia o Territorio (Consignar minuciosamente las diferentes jornadas que han de hacerse en ferrocarril, vapor, automóvil, caballo, mula; lugares en que debe trasbordarse y comodidades que haya en los mismos, para el caso de pernoctar en ellos, etc., consignar los precios de transporte de todos los casos y también los de alojamiento por separado)

Por tren desde Buenos Aires valor del pasaje $ 36,90.
" " " Viedma " " " $ 33

Epoca del año en que es más conveniente viajar, con indicación de las causas En verano, por el horario de trenes

Vías, medios y formas de remitir las cargas Por tren F.C.S.

Consignatario *Estación de carga (destino)* Juan de Garay

Escuela más cercana (nacional o provincial) nacional Nº 124 *Distancia (Kmts.)* 20.

BIBLIOTECA NACIONAL DE MAESTROS

Itinerario gráfico del camino, desde la estación del ferrocarril o puerto más próximo, hasta la escuela, en escala

ESCALA: Cada lado de un cuadrado es igual ... diez ..... metros



EDIFICIO DE LA ESCUELA

Número de aulas 1

¿Hay comedor instalado? no *¿Hay dónde instalarlo?* no

¿Hay cocina? si *¿Hay dónde instalarla?* —

¿Tiene baños? no *¿Hay dónde instalarlos?* si

¿Hay chacra o huerta escolar? no

Propietario del edificio Ana de Donadieu

Alquiler mensual Pedido

Fecha de iniciación y vencimiento del contrato mayo 2 de 1941 a mayo 2 de 1942

Población escolar del lugar

varones 3 a 5 años	ninguno	*6 a 14 años*	10
mujeres 3 a 5 „	ninguna	*6 a 14 „*	10

¿Tiene Cooperadora? si Nombre Juan de Ayala

Estado general de nutrición de los alumnos bueno

Vestuario que debe proveerse (camisetas, pantalones, faldas, medias, zapatos, guardapolvos) todo.

Enfermedades endémicas de la zona —

Enfermedades más comunes en los niños infecciones

¿Tiene botiquín la escuela? no Remedios más comunmente necesarios alcohol, iodo, algodón.

DESCRIPCION DE LA LOCALIDAD

Ubicación (sobre mar, río, arroyo, sierras, altura sobre el nivel del mar, etc., distancia de la vía férrea) Está ubicada sobre la margen derecha del Río Colorado a 120 m sobre el nivel del mar.

Clima, temperatura máxima y mínima 2,2 grados - 0,8 grados

Tipo general de edificación (Casa de material, casillas, y construcciones de madera, cinc, ranchería, construcción de adobe, paja) Construcción de adobe.

Condiciones de salubridad de la vivienda deficiente.

Agua. (De dónde se obtiene el agua potable, calidad y otros detalles) De la estación ferroviaria.

Alimentación (Determinar cuál o cuáles son los elementos predominantes para la alimentación. Si es de vaca, oveja, etc. Si hay verduras. Si no las hay por qué causas) carne de capón. No hay verduras, falta agua.

Situación económica general de los pobladores Mediana

¿Hay médico? no A qué distancia está el más cercano 10 leguas

¿Hay farmacia? no A qué distancia está la más cercana 10 leguas

¿Hay policía? si ¿Hay hotel, fonda o casa de pensión? si

¿Hay oficina de Correos? si ¿Cuál es la más próxima? —

¿Hay teléfono? no ¿Cuál es la oficina más próxima? 10 leguas.

OCUPACION GENERAL DE LOS POBLADORES.

Ganadería: Especies de ganado; industrias derivadas; si se exporta y a dónde Ganadería. Ganado lanar

Agricultura: Clase de siembra o cultivo. Si se exporta y a dónde no

Minería: productos que se explotan - Industrias derivadas no

Nacionalidad de los pobladores (porcentaje aproximado) Argentinos

CROQUIS DEL EDIFICIO OCUPADO POR LA ESCUELA EN ESCALA

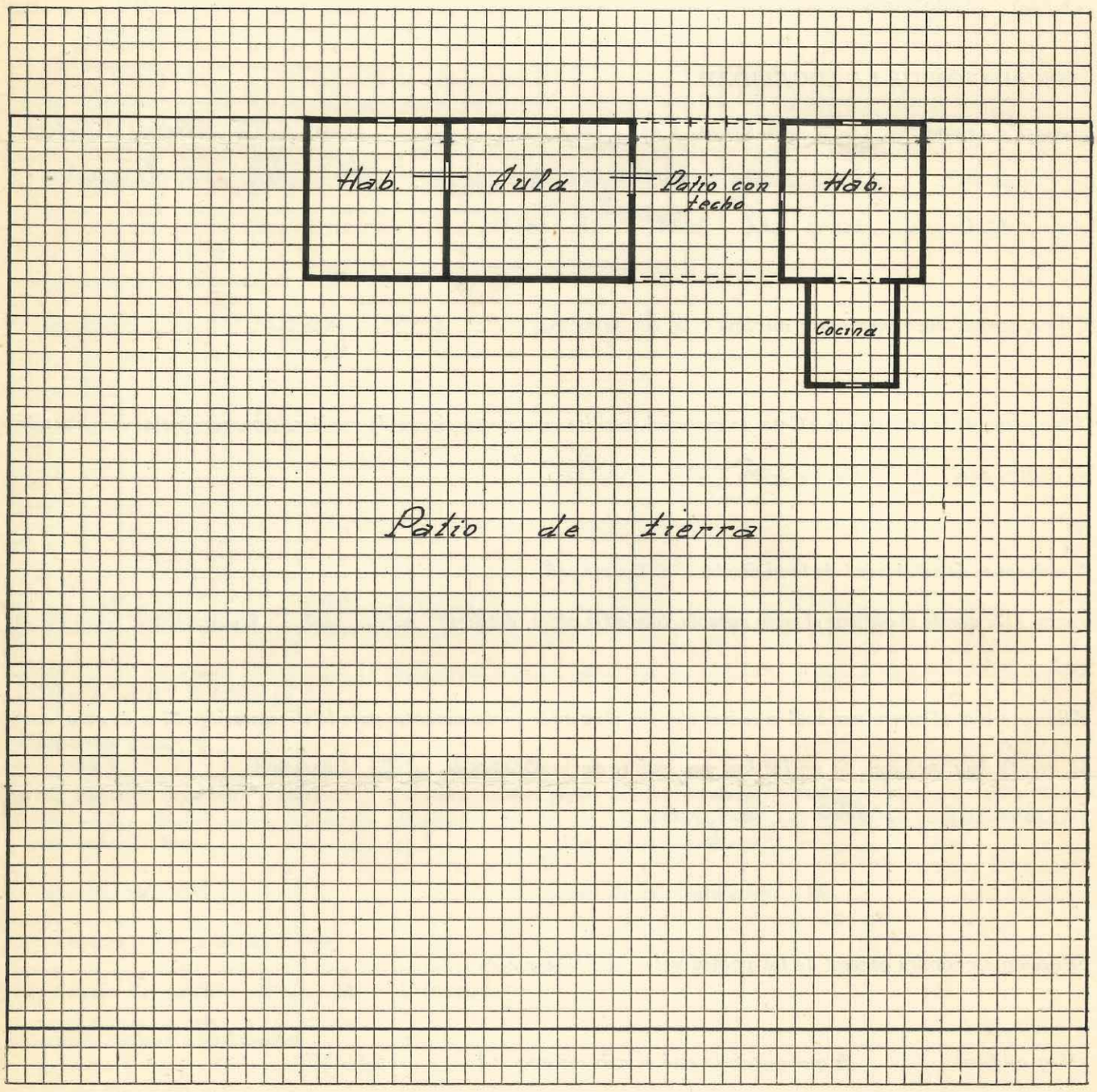

ESCALA: Cada lado de un cuadrado es igual ..... 0,50 ..... metro

República Argentina
Ministerio de Justicia e Instrucción Pública
CONSEJO NACIONAL DE EDUCACION

GUÍA ESCOLAR

Provincia ó Territorio Río Negro *Escuela Nº* 125

Localidad "El Paso" (Chacras Sur de Viedma). —

Distancia (en kilómetros o cuadras, del puerto de escala o estación ferroviaria más próxima). Estacion Viedma F.C. Estado: 6 Kms. —

Dirección postal Viedma

Dirección telegráfica Viedma

Vías y medios de llegar a la localidad a) desde Buenos Aires, b) desde la capital de la Provincia o Territorio (Consignar minuciosamente las diferentes jornadas que han de hacerse en ferrocarril, vapor automóvil, caballo, mula; lugares en que debe trasbordarse y comodidades que haya en los mismos, para el caso de pernoctar en ellos, etc., consignar los precios de transporte de todos los casos y también los de alojamiento por separado)

a) Desde Plaza Constitución por F.C. Sur a Patagones, pasaje 1ª clase precio $ 44,90, tiempo 22 horas incluso espera en Bahia Blanca; en Patagones empalme con F.C. Estado a Bariloche, a estación Viedma 20' de viaje pasando el puente sobre el rio Negro, precio del viaje $ 0.60 De estación Viedma al local de la escuela, en automóvil, coche, etc, distancia 6 Kms, precio 1,50 $, tiempo 10'. —

b) Desde el puerto de Viedma al local de la escuela 15' de viaje en automovil, precio $ 2.50 más o menos. —

Epoca del año en que es más conveniente viajar, con indicación de las causas Primavera y verano. —

Vías, medios y formas de remitir las cargas Por F.C. Sur a Patagones y F.C Estado a Viedma; o por vapor al puerto de Patagones. —

Consignatario Inspección Seccional 6ª. —

Itinerario gráfico del camino, desde la estación del ferrocarril o puerto más próximo, hasta la escuela, en escala

ESCALA: Cada lado de un cuadrado es igual..... metro

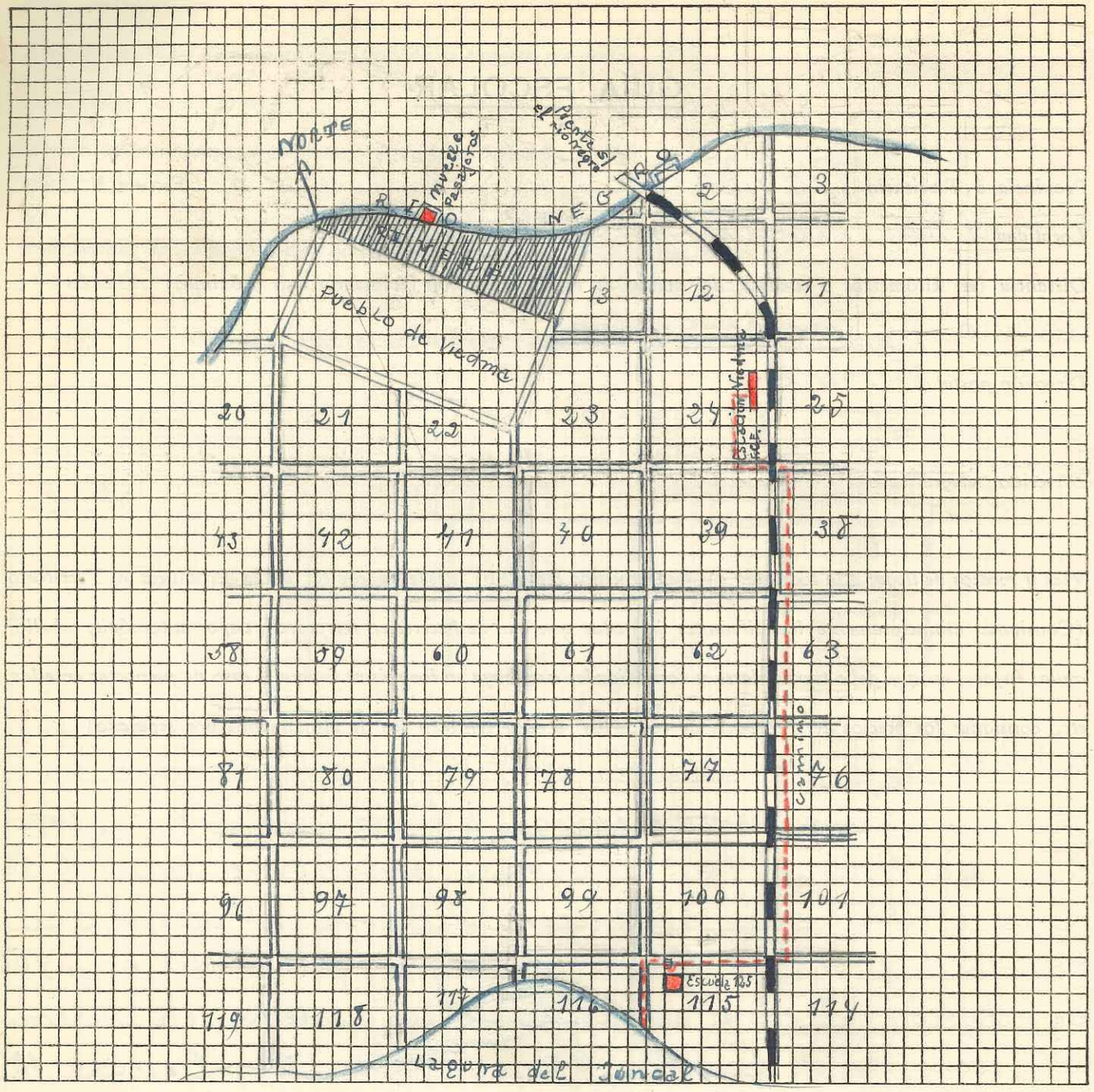

EDIFICIO DE LA ESCUELA

Número de aulas 2

¿Hay comedor instalado? No hay *¿Hay dónde instalarlo?* no hay

¿Hay cocina? no hay *¿Hay dónde instalarla?* " "

¿Tiene baños? No tiene *¿Hay dónde instalarlos?* " "

Propietario del edificio Cedido gratuitamente al H. Consejo.—

Alquiler mensual —

Fecha de iniciación y vencimiento del contrato —

Población escolar del lugar

varones 3 a 5 años Cinco (5) *6 a 14 años* 27

mujeres 3 a 5 ,, Cuatro (4) *6 a 14 ,,* 20

Estado general de nutrición de los alumnos Bueno. —

Vestuario que debe proveerse (camisetas, pantalones, faldas, medias, zapatos, guardapolvos) Camisetas Tricotas Guardapolvos y zapatos. —

Enfermedades endémicas de la zona No hay. —

Enfermedades más comunes en los niños Gripe, resfrios, tos convulza, zaramp-pión, etc. —

¿Tiene botiquín la escuela? no tiene *Remedios más comunmente necesarios* alcohol, tintura de jodo, agua oxigenada, etc. —

DESCRIPCION DE LA LOCALIDAD

Ubicación (sobre mar, río, arroyo, sierras, altura sobre el nivel del mar, etc., distancia de la vía férrea) Lote 115 (Chacra) Paraje denominado "El Pozo", D.p. Adolfo Alsina, distante 9 Kms de Viedma al sur del mismo y 6 Km de la Estación del F.C. Estado, sobre camino macadanizado. — Más o menos a 800 mts del sitio donde está la escuela, se encuentra la laguna del Junco (actualmente seca). —

Clima, temperatura máxima y mínima máxima 38° y mínima 6° bajo cero. Primavera: poco seco y ventoso. — Verano: menos seco y menos ventoso. — Otoño: sin viento y algo húmedo. — Invierno: sin viento y húmedo. Altura sobre el nivel del mar 6 mtrs. —

Tipo general de edificación (Casa de material, casillas, y construcciones de madera, cinc, ranchería, construcción de adobe, paja) De adobe y material asentada en barro, la mayoria. —

Condiciones de salubridad de la vivienda Buenas. —

Agua. (De donde se obtiene el agua potable, calidad y otros detalles) Es salobre; se obtiene de pozo de balde. —

Alimentación (Determinar cuál o cuáles son los elementos predominantes para la alimentación. Si es de vaca, oveja, etc. Si hay verduras. Si no las hay por qué causas) Predominante es la carne de vaca y oveja, también en menos escala la de aves de corral; verduras, legumbres y frutas diversas. —

Situación económica general de los pobladores Regular. —

¿Hay médico? Si *A qué distancia está el más cercano* a 9 Km, en Viedma. —

¿Hay farmacia? Si *A qué distancia está la más cercana* " " " " .

¿Hay policía? Si, a 9 Km, en Viedma *¿Hay hotel, fonda o casa de pensión?* Si, en Viedma.

¿Hay oficina de Correos? Si *¿Cuál es la más próxima?* a 9 Km, en Viedma.

¿Hay telégrafo? Si *¿Cuál es la oficina más próxima?* a 9 Km, en Viedma.

OCUPACION GENERAL DE LOS POBLADORES.

Ganadería: Especies de ganado; industrias derivadas; si se exporta y a dónde Cría de cabras, caballos, vacas, ovejas y aves de corral, en poca escala.—

Agricultura: Clase de siembra o cultivo. Si se exporta y a dónde Cultivos principales: trigo, avena, patatas, viñas, etc. - Arboles frutales y verduras diversas. Siembra de remolacha en poca escala.—

Minería: productos que se explotan - Industrias derivadas no hay.—

Nacionalidad de los pobladores (porcentaje aproximado) Argentinos la mayoría, hay también italianos, rusos, españoles, etc.—

CROQUIS DEL EDIFICIO OCUPADO POR LA ESCUELA EN ESCALA



ESCALA: Cada lado de un cuadrado es igual..... metro

Ch. de Bariloche, mayo 26 de 1941

ESCUELA Nº 125 RIO NEGRO

Berta A. Villanueva

Directora Escuela

República Argentina
Ministerio de Justicia e Instrucción Pública
CONSEJO NACIONAL DE EDUCACION

GUÍA ESCOLAR

Provincia ó Territorio Río Negro *Escuela Nº* 126

Localidad Aguada Cecilio

Distancia (en kilómetros o cuadras, del puerto de escala o estación ferroviaria más próxima). 1/2 cuadra a la estación ferrocarril.-

Dirección postal Aguada Cecilio - Río Negro - F.C. Estado

Dirección telegráfica Aguada Cecilio

Vías y medios de llegar a la localidad a) desde Buenos Aires, b) desde la capital de la Provincia o Territorio (Consignar minuciosamente las diferentes jornadas que han de hacerse en ferrocarril, vapor automóvil, caballo, mula; lugares en que debe trasbordarse y comodidades que haya en los mismos, para el caso de pernoctar en ellos, etc., consignar los precios de transporte de todos los casos y también los de alojamiento por separado)

Desde Buenos Aires y desde Viedma se puede llegar en ferrocarril.- Desde Buenos Aires en 26 horas aproximadamente y desde Viedma en 6 horas.- Viniendo desde Buenos Aires, por ferrocarril Sud, se toma el del Estado en Patagones sin trasbordar, viajando en camarote.- Desde B. Aires el pasaje cuesta $ 77.20 en primera y desde Viedma $ 15.35 en igual categoría.-
No hay que pernoctar en parte alguna por ser directo el viaje.-

Epoca del año en que es más conveniente viajar, con indicación de las causas En cualquier época del año se puede viajar.-

Vías, medios y formas de remitir las cargas Directamente desde Sola ó por vapor hasta San Antonio Oeste y desde éste por ferrocarril del Estado hasta ésta.-

Consignatario Director Escuela Nº 126 - Río Negro - F.C.E.

Itinerario gráfico del camino, desde la estación del ferrocarril o puerto más próximo, hasta la escuela, en escala

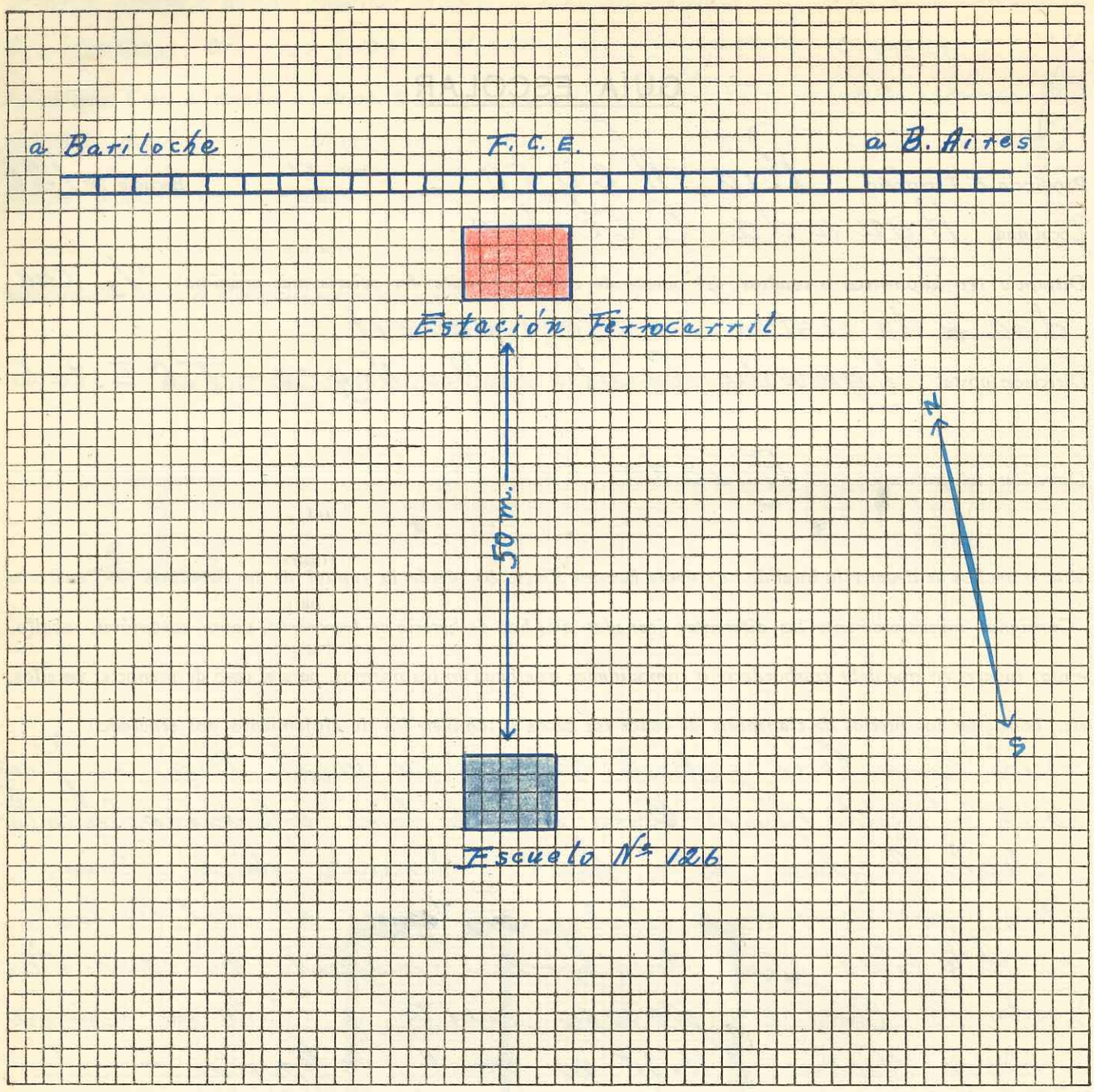

ESCALA: Cada lado de un cuadrado es igual a 2 metro

EDIFICIO DE LA ESCUELA

Número de aulas 1

¿Hay comedor instalado? no *¿Hay dónde instalarlo?* no

¿Hay cocina? no *¿Hay dónde instalarla?* no

¿Tiene baños? no *¿Hay dónde instalarlos?* no

Propietario del edificio Consejo Nacional de Educación

Alquiler mensual —

Fecha de iniciación y vencimiento del contrato —

Población escolar del lugar

varones	*3 a 5 años*	5	*6 a 14 años*	19
mujeres	*3 a 5 ,,*	3	*6 a 14 ,,*	7

Estado general de nutrición de los alumnos muy precario - Zona muy pobre.-

Vestuario que debe proveerse (camisetas, pantalones, faldas, medias, zapatos, guardapolvos) De todo.-

Enfermedades endémicas de la zona ninguna

Enfermedades más comunes en los niños Las propias de la mala nutrición; entre éllas la debilidad general; cerebro pobre, etc.

¿Tiene botiquín la escuela? Si Remedios más comunmente necesarios tiene

DESCRIPCION DE LA LOCALIDAD

Ubicación (sobre mar, río, arroyo, sierras, altura sobre el nivel del mar, etc., distancia de la vía férrea) Está ubicada en un pequeño valle rodeado de sierras de poca altura y a 192 m. sobre nivel del mar.- Dista 50 m. de la línea férrea.-

Clima, temperatura máxima y mínima El clima más o menos benigno.- Máxima 32°; mínima 3° bajo cero en invierno

Tipo general de edificación (Casa de material, casillas, y construcciones de madera, cinc, ranchería, construcción de adobe, paja) En general es ranchería y construcciones pocas de adobes; dos son de material cocido.-

Condiciones de salubridad de la vivienda muy precarias en general.-

Agua. (De donde se obtiene el agua potable, calidad y otros detalles) Para consumo se trae de Valcheta con tren (35 Km.); es buena; la hay salada.-

Alimentación (Determinar cuál o cuáles son los elementos predominantes para la alimentación. Si es de vaca, oveja, etc. Si hay verduras. Si no las hay por qué causas) Generalmente se consume carne de caballo.- La de vacuno y oveja se trae de Valcheta.- Verduras no hay por falta de agua.- Se puede cultivar en muy poca escala familiarmente.-

Situación económica general de los pobladores mala.-

¿Hay médico? no A qué distancia está el más cercano 35 Km. (Valcheta)

¿Hay farmacia? no A qué distancia está la más cercana " " "

¿Hay policía? si ¿Hay hotel, fonda o casa de pensión? no

¿Hay oficina de Correos? si ¿Cuál es la más próxima? —

¿Hay telégrafo? si ¿Cuál es la oficina más próxima? —

OCUPACION GENERAL DE LOS POBLADORES.

Ganadería: Especies de ganado; industrias derivadas; si se exporta y a dónde Lo poco que hay lo constituye cabrío, caballar y lanar; no se elaboran industrias.-

Agricultura: Clase de siembra o cultivo. Si se exporta y a dónde No hay cultivos.-

Minería: productos que se explotan - Industrias derivadas Se explota piedra caliza.-
Se exporta a pueblos de la línea y Buenos Aires.—

Nacionalidad de los pobladores (porcentaje aproximado) 93% argentinos; 7% extranjeros

CROQUIS DEL EDIFICIO OCUPADO POR LA ESCUELA EN ESCALA

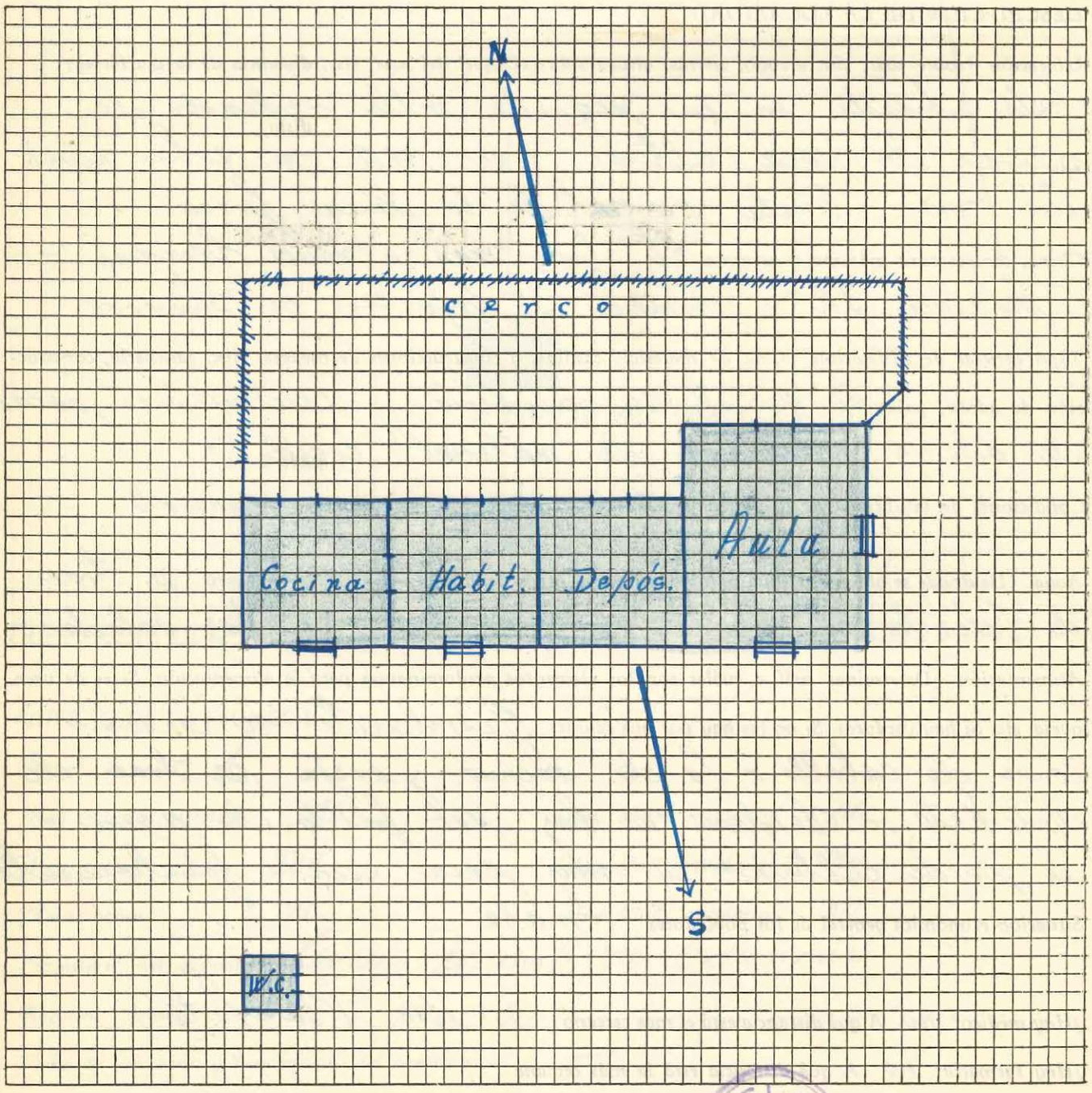

ESCALA: Cada lado de un cuadrado es igual... 0.50... metro

Aguada Cecilio, Mayo 14 - 1941

Mario Fabbri

MARIO FABBRI

ESCUELA Nº 126 RIO NEGRO

República Argentina
Ministerio de Justicia e Instrucción Pública
CONSEJO NACIONAL DE EDUCACION

GUÍA ESCOLAR

Provincia ó Territorio Río Negro *Escuela Nº* 127

Localidad Col. San Juan

Distancia (en kilómetros o cuadras, del puerto de escala o estación ferroviaria más próxima). 7 Km.

Dirección postal General Conesa

Dirección telegráfica General Conesa

Vías y medios de llegar a la localidad a) desde Buenos Aires, b) desde la capital de la Provincia o Territorio (Consignar minuciosamente las diferentes jornadas que han de hacerse en ferrocarril, vapor automóvil, caballo, mula; lugares en que debe trasbordarse y comodidades que haya en los mismos, para el caso de pernoctar en ellos, etc., consignar los precios de transporte de todos los casos y también los de alojamiento por separado) Por ferrocarril directamente desde Plaza Constitución a Viedma, donde trasborda al F.C.C. del E. que continúa hasta el Km 107 o Estación San Juan; terminación de la línea férrea. — Precio del pasaje 1ª etapa $ 45.20 - cama $ 9.10; 2ª etapa $ 11.60

Epoca del año en que es más conveniente viajar, con indicación de las causas En verano, para observar las tareas agrícolas. —

Vías, medios y formas de remitir las cargas Por ferrocarril directamente al Km. 107 o Estación San Juan, consignada al Director de la Escuela.

Consignatario Director Escuela Nº 127. —

Itinerario gráfico del camino, desde la estación del ferrocarril o puerto más próximo, hasta la escuela, en escala

N.



S.

ESCALA: Cada lado de un cuadrado es igual a 500 metro

EDIFICIO DE LA ESCUELA

Número de aulas 1

¿Hay comedor instalado? no *¿Hay dónde instalarlo?* no

¿Hay cocina? si *¿Hay dónde instalarla?*

¿Tiene baños? no *¿Hay dónde instalarlos?* no

Propietario del edificio Señor Juan Pegasano

Alquiler mensual Gratuito

Fecha de iniciación y vencimiento del contrato 20 de Febrero de 1938 - vence el 20 de Febrero de 1942, si fue renovado.

Población escolar del lugar

varones 3 a 5 años	5	*6 a 14 años*	14
mujeres 3 a 5 „	11	*6 a 14 „*	8

Estado general de nutrición de los alumnos Bueno

Vestuario que debe proveerse (camisetas, pantalones, faldas, medias, zapatos, guardapolvos) Las mismas, usados en esta. -

Enfermedades endémicas de la zona —

Enfermedades más comunes en los niños Gripes

¿Tiene botiquín la escuela? no Remedios más comunmente necesarios Alcohol, Yodo, agua oxigenada, gasa, vendas etc.

DESCRIPCION DE LA LOCALIDAD

Ubicación (sobre mar, río, arroyo, sierras, altura sobre el nivel del mar, etc., distancia de la vía férrea) Colonia San Juan se halla ubicada sobre la margen derecha del Río Negro a 50 m. sobre el nivel del mar.

Clima, temperatura máxima y mínima máxima 38° a la sombra, mínima 8° bajo 0. -

Tipo general de edificación (Casa de material, casillas, y construcciones de madera, cinc, ranchería, construcción de adobe, paja) Todas las casas son de material

Condiciones de salubridad de la vivienda Buena

Agua. (De donde se obtiene el agua potable, calidad y otros detalles) Del Río Negro, a 2 Km de la escuela. -

Alimentación (Determinar cuál o cuáles son los elementos predominantes para la alimentación. Si es de vaca, oveja, etc. Si hay verduras. Si no las hay por qué causas) Carne de oveja, vaca y cerdo. También hay verduras en primavera y verano

Situación económica general de los pobladores Regular

¿Hay médico? no A qué distancia está el más cercano a 12 Km. General Conesa

¿Hay farmacia? no A qué distancia está la más cercana " " " "

¿Hay policía? si ¿Hay hotel, fonda o casa de pensión? no

¿Hay oficina de Correos? no ¿Cuál es la más próxima? General Conesa

¿Hay telégrafo? no ¿Cuál es la oficina más próxima? " "

OCUPACION GENERAL DE LOS POBLADORES.

Ganadería: Especies de ganado; industrias derivadas; si se exporta y a dónde ——

Agricultura: Clase de siembra o cultivo. Si se exporta y a dónde Remolacha, papa, trigo, y maíz.

Minería: productos que se explotan - Industrias derivadas ——

Nacionalidad de los pobladores (porcentaje aproximado) Italianos el 60% - el 40% argentinos y españoles. —

CROQUIS DEL EDIFICIO OCUPADO POR LA ESCUELA EN ESCALA

ESCALA: Cada lado de un cuadrado es igual a 1..... metro

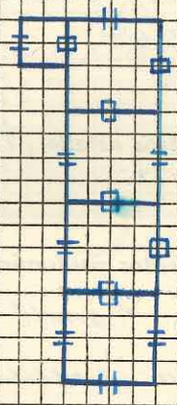

Referencia. Cuadro sobre línea indica puerta
Dos líneas sobre línea indica ventana.

ESCUELA NACIONAL N° 127

Miguel Eduardo Suarez
DIRECTOR

Fórm. 4862

República Argentina
CONSEJO NACIONAL DE EDUCACION

GUIA ESCOLAR

Provincia o Territorio RIO NEGRO. *Escuela Nº* 128

Localidad El Valle. *Departamento* Adolfo Alsina.

Nombre especial de la escuela

Período escolar de marzo a noviembre .

Distancia (en kilómetros o cuadras, del puerto de escala o estación ferroviaria más próxima).

Cincuenta kilometros de Estación Patagones F.C.S.

Distancia a la Capital de la Provincia en Kmts. xxxxxxxxxxxxxxTerritorio R.Negro-55 kilometros.

Situación Rural.

Dirección postal Patagones F.C.S. *Distancia de la Oficina o estafeta* Cincuenta kilometros.

Dirección telegráfica Patagones. *Distancia de la Oficina* 50 Kmts.

Vías y medios de llegar a la localidad, a) desde Buenos Aires, b) desde la Capital de la Provincia o Territorio (Consignar minuciosamente las diferentes jornadas que han de hacerse en ferrocarril, vapor, automóvil, caballo, mula; lugares en que debe trasbordarse y comodidades que haya en los mismos, para el caso de pernoctar en ellos, etc., consignar los precios de transporte de todos los casos y también los de alojamiento por separado)

De la Capital Federal.- F.C.S. estación Constitución a Bahía Blanca y de esta a Patagones. En esta localidad hay que pernoctar. Hay hoteles y casa de pensión. Se cobra por lo general 5 y seis pesos diarios. De esta debe viajarse en automóvil o camiones a la escuela.

Por lo general se cobra más de veinte centavos por kilómetro, de viaje y cuando es especial, precio de oportunidad.

De Viedma.- Corresponde el mismo recorrido enunciado desde Patagones una vez llegado allí. De Viedma a Patagones hay un recorrido de cinco kilometros.

Epoca del año en que es más conveniente viajar, con indicación de las causas

En cualquier época.

Vías, medios y formas de remitir las cargas

F.C.S.- Se pueden remitir las cargas en : bultos, esqueletos, cajones y líos con un peso no mayor de cien kilogramos.

Consignatario Director escuela *Estación de carga (destino)* Patagones.

Escuela más cercana (nacional o provincial) No.6-Pringles. *Distancia (Kmts.)* 40.

Itinerario gráfico del camino, desde la estación del ferrocarril o puerto más próximo, hasta la escuela, en escala

ESCALA: Cada lado de un cuadrado es igual ... 600 ..... metros

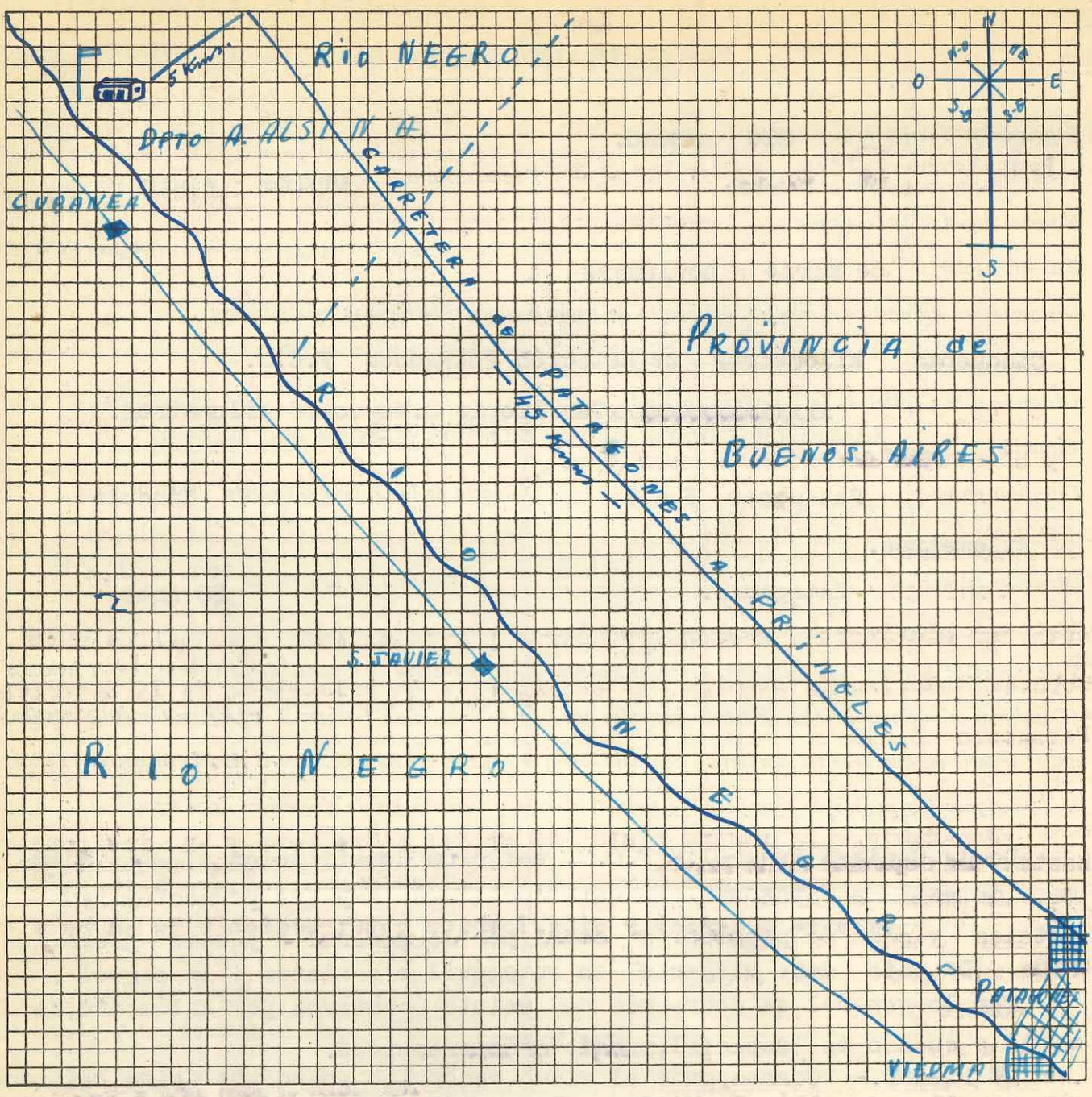

EDIFICIO DE LA ESCUELA

Número de aulas dos.

¿Hay comedor instalado? no *¿Hay dónde instalarlo?* si.

¿Hay cocina? si *¿Hay dónde instalarla?* ------

¿Tiene baños? si. *¿Hay dónde instalarlos?* -------

¿Hay chacra o huerta escolar? no, pro puede hacerse.

Propietario del edificio Pedro F. Aramburu.

Alquiler mensual Local gratuito.

Fecha de iniciación y vencimiento del contrato El día que se ocupe.

Población escolar del lugar

varones 3 a 5 años ..... *6 a 14 años* 17.

mujeres 3 a 5 ,, ... *6 a 14 ,,* 8.

¿Tiene Cooperadora? no *Nombre* ------

Estado general de nutrición de los alumnos Regular.

Vestuario que debe proveerse (camisetas, pantalones, faldas, medias, zapatos, guardapolvos)

Pantalones, faldas, camisetas y guardapolvos.

Enfermedades endémicas de la zona ----------

Enfermedades más comunes en los niños al estómago y gripe.

¿Tiene botiquín la escuela? -------- *Remedios más comunmente necesarios* purgas y elementos de primeros auxilios.

DESCRIPCION DE LA LOCALIDAD

Ubicación (sobre mar, río, arroyo, sierras, altura sobre el nivel del mar, etc., distancia de la vía férrea)

Costa del Río Negro-. margen izquierda y proximamente a cuchillas que bordean el río. La escuela se encuentra a 50 kilometros de la Estación Patagones- F.C.S.

Clima, temperatura máxima y mínima

Agradable.- En verano hasta 40 grados sobre cero y en invierno hasta seis grados bajo cero.

Tipo general de edificación (Casa de material, casillas, y construcciones de madera, cinc, ranchería, construcción de adobe, paja) Casa de material y zinc. Tambien construcciones de adobe y barro.

Condiciones de salubridad de la vivienda Muy buenas.

Agua. (De dónde se obtiene el agua potable, calidad y otros detalles) De pozo y del Río Negro.

Alimentación (Determinar cuál o cuáles son los elementos predominantes para la alimentación. Si es de vaca, oveja, etc. Si hay verduras. Si no las hay por qué causas) Carne de vaca y de lanar. Verduras en abundancia, así como frutas.

Situación económica general de los pobladores Más o menos buena.

¿Hay médico? no *A qué distancia está el más cercano* 50 kilometros.

¿Hay farmacia? no *A qué distancia está la más cercana* 50 kilometros.

¿Hay policía? no. *¿Hay hotel, fonda o casa de pensión?* no.

¿Hay oficina de Correos? no *¿Cuál es la más próxima?* 40 kiló metros -Pringles.

¿Hay teléfono? no *¿Cuál es la oficina más próxima?* Pringles.

OCUPACION GENERAL DE LOS POBLADORES.

Ganadería: Especies de ganado; industrias derivadas; si se exporta y a dónde Se cuida ganado vacuno y lanar. Se fabrican quesos y manteca. Estos productos se venden en Patagones.

Agricultura: Clase de siembra o cultivo. Si se exporta y a dónde Se cultiva la vid.-Se siembra maíz, trigo y alfalfa.

Minería: productos que se explotan - Industrias derivadas ----------

Nacionalidad de los pobladores (porcentaje aproximado) españoles el 30 por ciento; italianos el 10 por ciento y el resto argentinos.

CROQUIS DEL EDIFICIO OCUPADO POR LA ESCUELA EN ESCALA

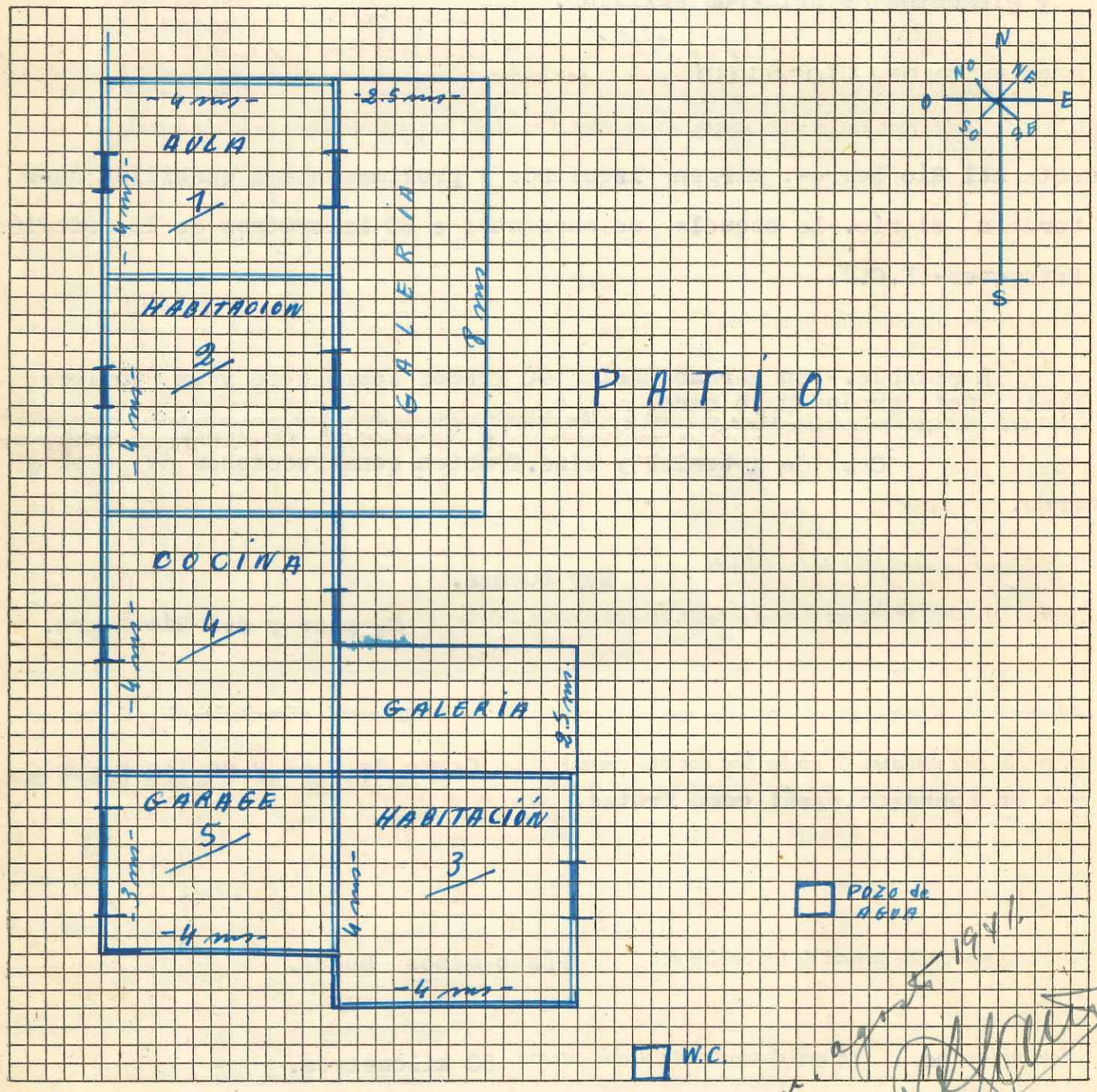

ESCALA: Cada lado de un cuadrado es igual ..... 0.30 ..... metro

Ticona, agosto 1941.

República Argentina
sterio de Justicia e Instrucción Pública
ONSEJO NACIONAL DE EDUCACION

GUÍA ESCOLAR

Provincia ó Territorio Río Negro *Escuela Nº* 129

Localidad Colonia Suiza

Distancia (en kilómetros o cuadras, del puerto de escala o estación ferroviaria más próxima). 22 Kms.

Dirección postal San Carlos de Bariloche (Río Negro)

Dirección telegráfica Bariloche (Río Negro)

Vías y medios de llegar a la localidad a) desde Buenos Aires, b) desde la capital de la Provincia o Territorio (Consignar minuciosamente las diferentes jornadas que han de hacerse en ferrocarril, vapor automóvil, caballo, mula; lugares en que debe trasbordarse y comodidades que haya en los mismos, para el caso de pernoctar en ellos, etc., consignar los precios de transporte de todos los casos y también los de alojamiento por separado)

Desde Bs. Aires por ferrocarril Sud y del Estado en combinación, sin trasbordo, partiendo de Constitución hasta S. C. de Bariloche; desde Bariloche en automóvil hasta la Escuela – 22 Kms – costando el pasaje en auto de $ 10 a $ 15.- Hay hotels y toda clase de comodidades para el viajero desde $ 5 diarios.-
Desde Nicdina por ferrocarril del Estado y siguiendo el itinerario anterior.-

Epoca del año en que es más conveniente viajar, con indicación de las causas En todo el año, preferentemente en verano, por la benignidad del clima –

Vías, medios y formas de remitir las cargas Por ferrocarril a S. C. de Bariloche – Por mar a San Antonio Oeste y desde este puerto por ferrocarril a San Carlos de Bariloche.-

Consignatario Director Escuela Nº 16 de S. C. de Bariloche (Río Negro)

Itinerario gráfico del camino, desde la estación del ferrocarril o puerto más próximo, hasta la escuela, en escala

ESCALA: Cada lado de un cuadrado es igual..... metro

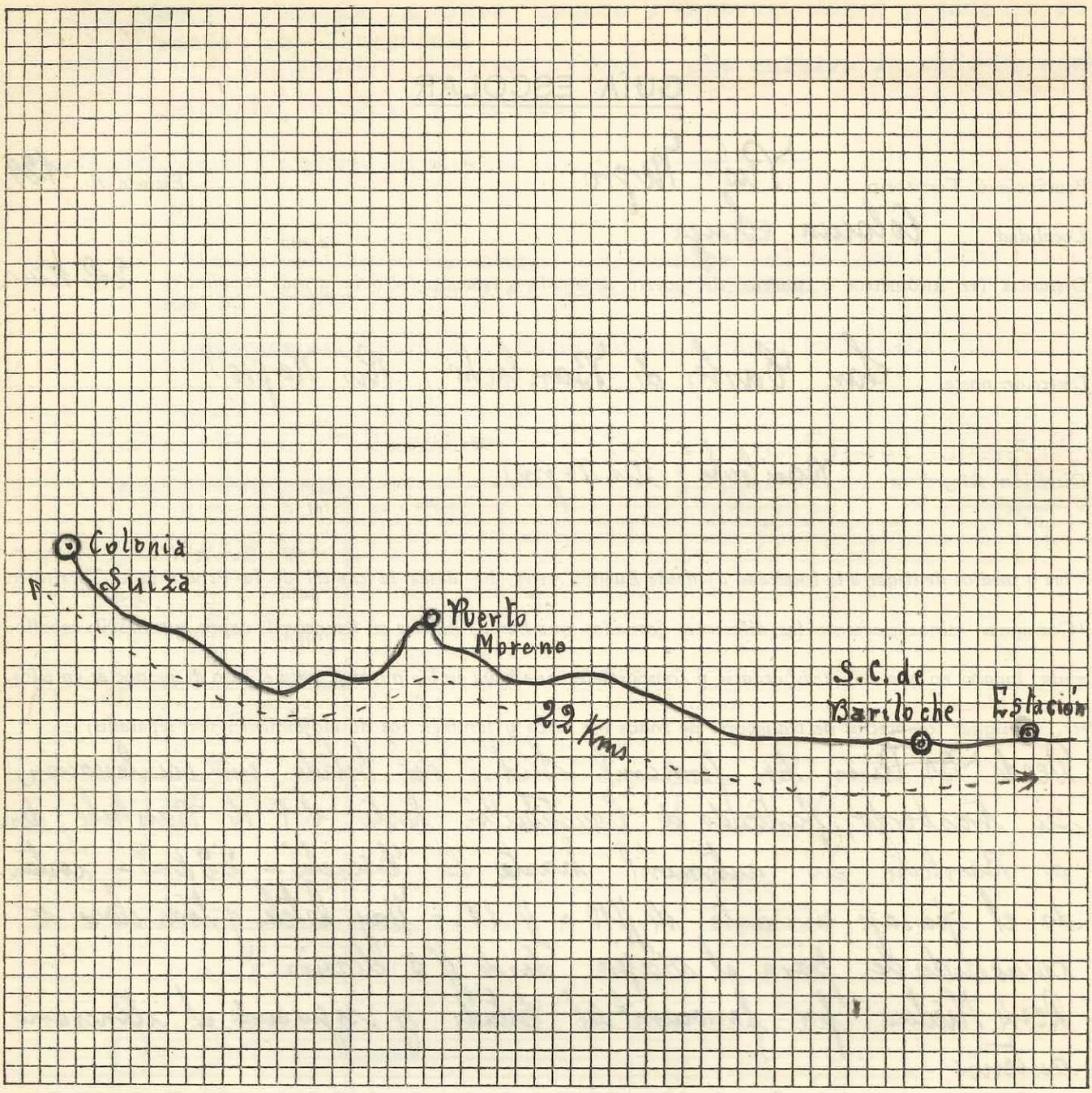

EDIFICIO DE LA ESCUELA

Número de aulas 1

¿Hay comedor instalado? No *¿Hay dónde instalarlo?* No

¿Hay cocina? No *¿Hay dónde instalarla?* No

¿Tiene baños? No *¿Hay dónde instalarlos?* No

Propietario del edificio C. N. de Educación

Alquiler mensual —

Fecha de iniciación y vencimiento del contrato —

Población escolar del lugar

varones 3 a 5 años	4	*6 a 14 años*	15
mujeres 3 a 5 ,,	7	*6 a 14 ,,*	11

Estado general de nutrición de los alumnos Bueno

Vestuario que debe proveerse (camisetas, pantalones, faldas, medias, zapatos, guardapolvos) Provisión completa para 8 alumnos.-

Enfermedades endémicas de la zona No hay

Enfermedades más comunes en los niños Resfrío y tos -

¿Tiene botiquín la escuela? No *Remedios más comunmente necesarios* Para desinfección, cura de heridas y calmante.-

DESCRIPCION DE LA LOCALIDAD

Ubicación (sobre mar, río, arroyo, sierras, altura sobre el nivel del mar, etc., distancia de la vía férrea) Colonia Suiza, está ubicada sobre el lago Moreno Este, rodeada de cerros con alturas hasta 2.100 ms., a 800 ms. sobre el nivel del mar y a 22 Kms de la vía férrea

Clima, temperatura máxima y mínima Frío y seco con máximas de 30° sobre cero y mínimas de 8° bajo cero.-

Tipo general de edificación (Casa de material, casillas, y construcciones de madera, cinc, ranchería, construcción de adobe, paja) Casas de madera, con techos de cinc a dos aguas.-

Condiciones de salubridad de la vivienda Higiénicas, con buena luz y abundante ventilación

Agua. (De donde se obtiene el agua potable, calidad y otros detalles) Se obtiene de arroyos y vertientes, de deshielo, pobres en sales.-

Alimentación (Determinar cuál o cuáles son los elementos predominantes para la alimentación. Si es de vaca, oveja, etc. Si hay verduras. Si no las hay por qué causas) Predomina la carne de vaca y oveja y papas. Hay verduras en verano y otoño.-

Situación económica general de los pobladores Buena

¿Hay médico? No *A qué distancia está el más cercano* 22 Kms.

¿Hay farmacia? No *A qué distancia está la más cercana* 22 Kms

¿Hay policía? No *¿Hay hotel, fonda o casa de pensión?* Si

¿Hay oficina de Correos? No *¿Cuál es la más próxima?* Bahía López - 8 Kms -

¿Hay telégrafo? No *¿Cuál es la oficina más próxima?* Bahía López - 8 Kms.-

OCUPACION GENERAL DE LOS POBLADORES.

Ganadería: Especies de ganado; industrias derivadas; si se exporta y a dónde En pequeñas proporciones vacunos y ovinos. Queso y manteca que se venden en la zona y alrededores.

Agricultura: Clase de siembra o cultivo. Si se exporta y a dónde Papas, avena, manzanas, Se venden en S. C. de Bariloche. Explotación de bosques, industria maderera.

Minería: productos que se explotan - Industrias derivadas —

Nacionalidad de los pobladores (porcentaje aproximado) Argentinos 80% - Extranjeros 20%

CROQUIS DEL EDIFICIO OCUPADO POR LA ESCUELA EN ESCALA

ESCALA: Cada lado de un cuadrado es igual... 0,50 ..... metro

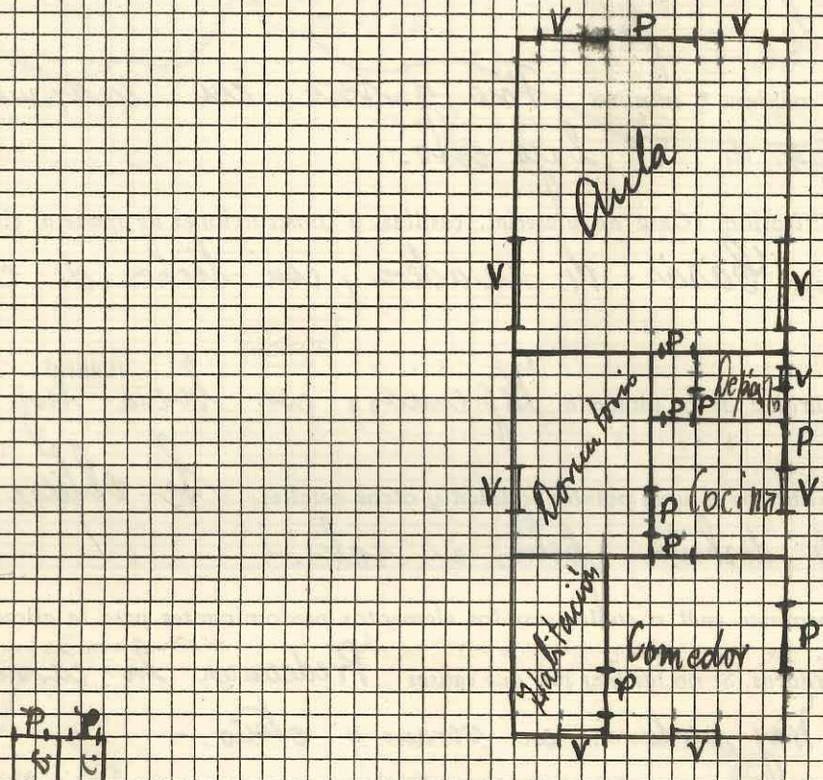

República Argentina
Ministerio de Justicia e Instrucción Pública
CONSEJO NACIONAL DE EDUCACION

GUÍA ESCOLAR

Provincia ó Territorio RIO NEGRO *Escuela Nº* 130

Localidad Chacras de General Roca.

Distancia (en kilómetros o cuadras, del puerto de escala o estación ferroviaria más próxima). La escuela dista de la Estación Cervantes. F.C.S. 8 km.

Dirección postal Fuerte Gral.Roca F.C.S

Dirección telegráfica Fuerte Gral.Roca F.C.S.

Vías y medios de llegar a la localidad a) desde Buenos Aires, b) desde la capital de la Provincia o Territorio (Consignar minuciosamente las diferentes jornadas que han de hacerse en ferrocarril, vapor automóvil, caballo, mula; lugares en que debe trasbordarse y comodidades que haya en los mismos, para el caso de pernoctar en ellos, etc., consignar los precios de transporte de todos los casos y también los de alojamiento por separado) a) Desde Bs.Aires, por Ferrocarril, sale de Plaza Constitución, viaje directo 24 hs. hasta Fuerte Gral.Roca (1) tarifa: boleto de 1ra $40,75 (cama aparte) 2da. $25,05; en Roca hay hoteles para pernoctar, $5 diarios; de Fuerte Gral.Roca a la escuela, viaje en automóvil, precio convencional distancia: 12 km.

b) Desde Viedma, Capital del Territorio, por ferrocarril, Via Bahía Blanca y luego a Fte.Gral.Roca, continúa a la escuela en automóvil.

(1) Se fija como término de viaje Fuerte Gral.Roca, por ser ésta localidad más importante, existen buenas comodidades para alojamiento, automóviles para alquiler, etc.

Epoca del año en que es más conveniente viajar, con indicación de las causas Cualquier época.

Vías, medios y formas de remitir las cargas La forma más conveniente de remitir las es dirigirlas a Cervantes. Rio Negro F.C.S. consignadas al Director de la Escuela. De Cervantes a la escuela, distancia 8 Km. en camiones o carros.

Consignatario -

Itinerario gráfico del camino, desde la estación del ferrocarril o puerto más próximo, hasta la escuela, en escala



ESCALA: Cada lado de un cuadrado es igual ... 250 ..... metros

EDIFICIO DE LA ESCUELA

Número de aulas Una

¿Hay comedor instalado? No *¿Hay dónde instalarlo?* No

¿Hay cocina? No *¿Hay dónde instalarla?* Si

¿Tiene baños? No *¿Hay dónde instalarlos?* Si

Propietario del edificio Sr. Francisco Fernández y Fernández

Alquiler mensual $ 35.-

Fecha de iniciación y vencimiento del contrato El contrato comenzó el 1º de junio de 1936, rige prórroga, vence el 1º de junio de 1942

Población escolar del lugar

varones 3 a 5 años	14	*6 a 14 años*	19
mujeres 3 a 5 ,,	12	*6 a 14 ,,*	22

Estado general de nutrición de los alumnos Bueno

Vestuario que debe proveerse (camisetas, pantalones, faldas, medias, zapatos, guardapolvos) Equipos completos para varones y mujeres; para zona fría.

Enfermedades endémicas de la zona --

Enfermedades más comunes en los niños Gripe, resfrios. catarros.

¿Tiene botiquín la escuela? Si *Remedios más comunmente necesarios* Alcohol, agua oxigenada, desinfectantes, yodo.

DESCRIPCION DE LA LOCALIDAD

Ubicación (sobre mar, río, arroyo, sierras, altura sobre el nivel del mar, etc., distancia de la vía férrea) La localidad está situada sobre la margen izquierda del Rio Negro, al Sud.este del Departamento General Roca; altura sobre el nivel del mar: 230 m. aproximad. Ubicación de la Escuela: Chacra Nº 290.

Clima, temperatura máxima y mínima Invierno. máxima: -13°. mínima: 2
Verano . máxima: 39°. mínima: 24°

Tipo general de edificación (Casa de material, casillas, y construcciones de madera, cinc, ranchería, construcción de adobe, paja) El tipo general de edificación de la zona es de material, existen también casas de adobe.

Condiciones de salubridad de la vivienda En general, buenas.

Agua. (De donde se obtiene el agua potable, calidad y otros detalles) Calidad del agua: no es potable. Se extre de los canales de riego y de pozos semisurgentes.

Alimentación (Determinar cuál o cuáles son los elementos predominantes para la alimentación. Si es de vaca, oveja, etc. Si hay verduras. Si no las hay por qué causas) Alimentación mixta: carnes, verduras y frutas.

Situación económica general de los pobladores Regular.

¿Hay médico? No *A qué distancia está el más cercano* 12 Km. en Fte. Gral.Roca

¿Hay farmacia? No *A qué distancia está la más cercana* 12 Km en Fte. Gral.Roca

¿Hay policía? Destacamento, a 4 Km. *¿Hay hotel, fonda o casa de pensión?* No

¿Hay oficina de Correos? No *¿Cuál es la más próxima?* Cervantes

¿Hay telégrafo? No *¿Cuál es la oficina más próxima?* Cervantes

OCUPACION GENERAL DE LOS POBLADORES.

Ganadería: Especies de ganado; industrias derivadas; si se exporta y a dónde Vacunos y lanares, consumo.

Agricultura: Clase de siembra o cultivo. Si se exporta y a dónde Ocupación predominante; los cultivos principales son: alfalfa, maíz, papas, frutales.

Minería: productos que se explotan - Industrias derivadas ---

Nacionalidad de los pobladores (porcentaje aproximado) Nacionalidad predominante: española.

CROQUIS DEL EDIFICIO OCUPADO POR LA ESCUELA EN ESCALA



ESCALA: Cada lado de un cuadrado es igual a 1/2 ..... metro

Chacras de Gral.Roca (R.Negro)
21 de junio de 1941

Armando Van [illegible]
DIRECTOR ESC.Nº130 R.NEGRO

ESCUELA Nº 130 Río Negro

República Argentina
Ministerio de Justicia e Instrucción Pública
CONSEJO NACIONAL DE EDUCACION

ESCUELA Nº 131 · RIO NEGRO

GUÍA ESCOLAR

Provincia ó Territorio Río Negro *Escuela Nº* 131

Localidad Cipolletti

Distancia (en kilómetros o cuadras, del puerto de escala o estación ferroviaria más próxima). 600 metros.

Dirección postal Cipolletti F.C.S. Río Negro

Dirección telegráfica Cipolletti Río Negro

Vías y medios de llegar a la localidad a) desde Buenos Aires, b) desde la capital de la Provincia o Territorio (Consignar minuciosamente las diferentes jornadas que han de hacerse en ferrocarril, vapor automóvil, caballo, mula; lugares en que debe trasbordarse y comodidades que haya en los mismos, para el caso de pernoctar en ellos, etc., consignar los precios de transporte de todos los casos y también los de alojamiento por separado) Ferro carril directo: Plaza Constitución - Cipolletti

Epoca del año en que es más conveniente viajar, con indicación de las causas En toda época

Vías, medios y formas de remitir las cargas Ferrocarril - directo - carga

Consignatario Escuela Nº 57 Local

Itinerario gráfico del camino, desde la estación del ferrocarril o puerto más próximo, hasta la escuela, en escala



ESCALA: Cada lado de un cuadrado es igual... 100 ..... metros

EDIFICIO DE LA ESCUELA

Número de aulas 1

¿Hay comedor instalado? Sí *¿Hay dónde instalarlo?* ——

¿Hay cocina? Sí *¿Hay dónde instalarla?* ——

¿Tiene baños? Sí *¿Hay dónde instalarlos?* Sí

Propietario del edificio Miguel Cardozo

Alquiler mensual Gratuito por 2 años

Fecha de iniciación y vencimiento del contrato

Población escolar del lugar

varones 3 a 5 años	12	*6 a 14 años*	29
mujeres 3 a 5 ,,	15	*6 a 14 ,,*	28

Estado general de nutrición de los alumnos Buenas

Vestuario que debe proveerse (camisetas, pantalones, faldas, medias, zapatos, guardapolvos)

Enfermedades endémicas de la zona

Enfermedades más comunes en los niños conjuntivitis

¿Tiene botiquín la escuela? No *Remedios más comunmente necesarios* alcohol gasas, vendas, algodón y iodo

DESCRIPCION DE LA LOCALIDAD

Ubicación (sobre mar, río, arroyo, sierras, altura sobre el nivel del mar, etc., distancia de la vía férrea) 600 metros del ferrocarril, a la margen izquierda del río Neuquén y a 265 metros sobre el nivel del mar

Clima, temperatura máxima y mínima templados máxima 43,8, mínima 12,9

Tipo general de edificación (Casa de material, casillas, y construcciones de madera, cinc, ranchería, construcción de adobe, paja) Material cocido (construcciones modernas)

Condiciones de salubridad de la vivienda Buena

Agua. (De donde se obtiene el agua potable, calidad y otros detalles) aguas corrientes del río Limay

Alimentación (Determinar cuál o cuáles son los elementos predominantes para la alimentación. Si es de vaca, oveja, etc. Si hay verduras. Si no las hay por qué causas) Carne de vaca, verduras de todas clases, muy buenas. Excelente y abundante fruta (manzana, pera, uva)

Situación económica general de los pobladores Buena

¿Hay médico? Si *A qué distancia está el más cercano* dos cuadras

¿Hay farmacia? Sí *A qué distancia está la más cercana* cuatro cuadras

¿Hay policía? Sí *¿Hay hotel, fonda o casa de pensión?* ambas comodidades

¿Hay oficina de Correos? Si *¿Cuál es la más próxima?* 500 m. Of. Correos y Telegrafos de la Nac.

¿Hay telégrafo? Si *¿Cuál es la oficina más próxima?* a 500 m. idem

OCUPACION GENERAL DE LOS POBLADORES.

Ganadería: Especies de ganado; industrias derivadas; si se exporta y a dónde no hay

Agricultura: Clase de siembra o cultivo. Si se exporta y a dónde Valle eminentemente frutal con especialidad en lo que respecta a manzana y pera

Minería: productos que se explotan - Industrias derivadas no hay

Nacionalidad de los pobladores (porcentaje aproximado) cosmopolita

CROQUIS DEL EDIFICIO OCUPADO POR LA ESCUELA EN ESCALA

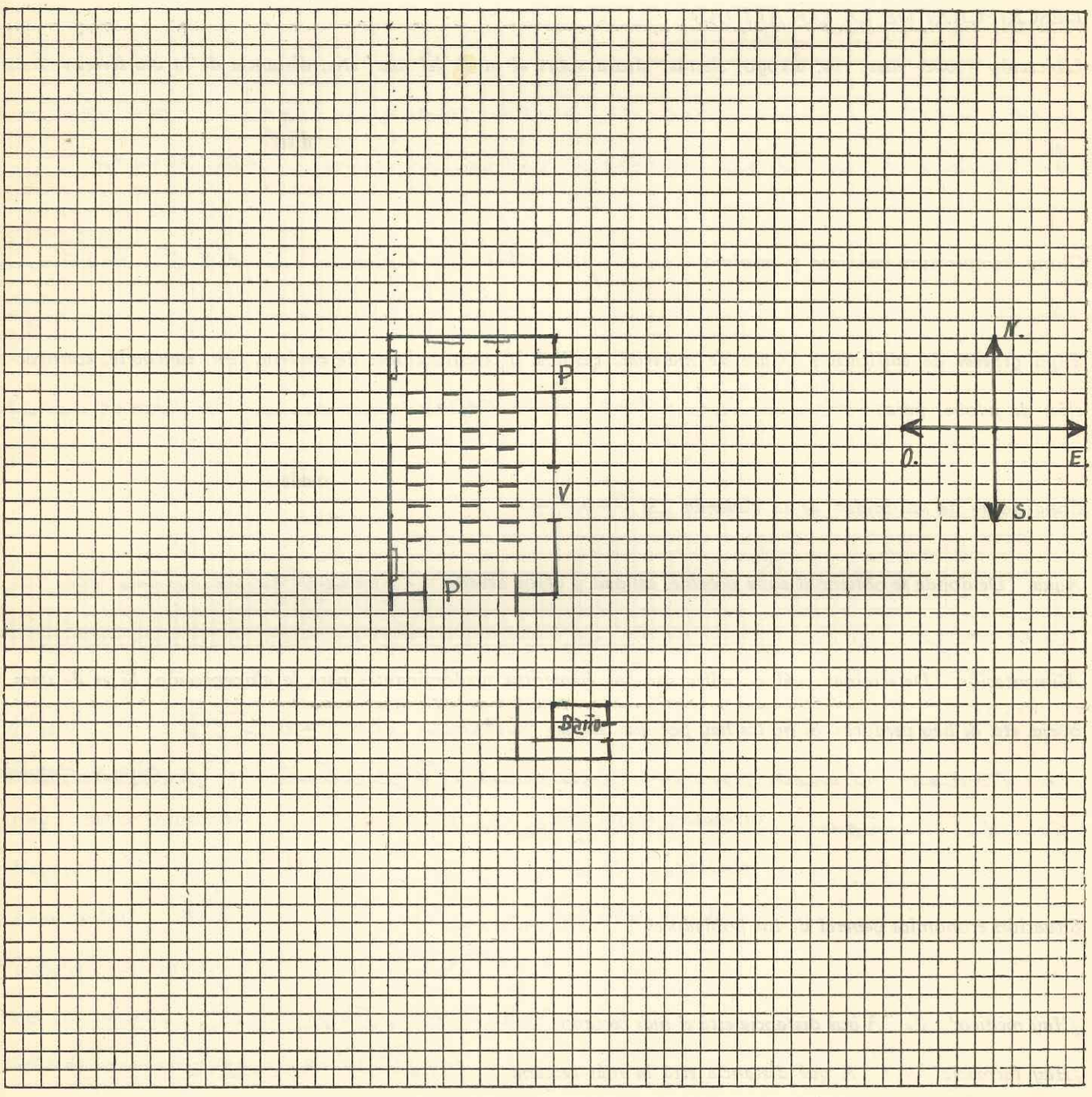

ESCALA: Cada lado de un cuadrado es igual.....2..... metro

República Argentina
Ministerio de Justicia e Instrucción Pública
CONSEJO NACIONAL DE EDUCACION

GUÍA ESCOLAR

Provincia ó Territorio Río Negro *Escuela Nº* 132

Localidad Cinco Saltos

Distancia (en kilómetros o cuadras, del puerto de escala o estación ferroviaria más próxima). 5 K.
(Cinco Kilómetros)

Dirección postal Cinco Saltos

Dirección telegráfica Cinco Saltos

Vías y medios de llegar a la localidad a) desde Buenos Aires, b) desde la capital de la Provincia o Territorio (Consignar minuciosamente las diferentes jornadas que han de hacerse en ferrocarril, vapor automóvil, caballo, mula; lugares en que debe trasbordarse y comodidades que haya en los mismos, para el caso de pernoctar en ellos, etc., consignar los precios de transporte de todos los casos y también los de alojamiento por separado)

a) Ferro Carril del Sud = Viaje directo = Precio del pasaje $41.40

b) Ferro Carril del Sud = Con trasbordo en Bahia Blanca = Precio del pasaje = $35.60

Epoca del año en que es más conveniente viajar, con indicación de las causas Puede viajarse durante todo el año, ya que se hace por ferrocarril.

Vías, medios y formas de remitir las cargas Por el Ferro Carril del Sud.

Consignatario Directora Escuela Nacional Nº 39

Itinerario gráfico del camino, desde la estación del ferrocarril o puerto más próximo, hasta la escuela, en escala

ESCALA: Cada lado de un cuadrado es igual a ..... metro 3

100 (Cien)

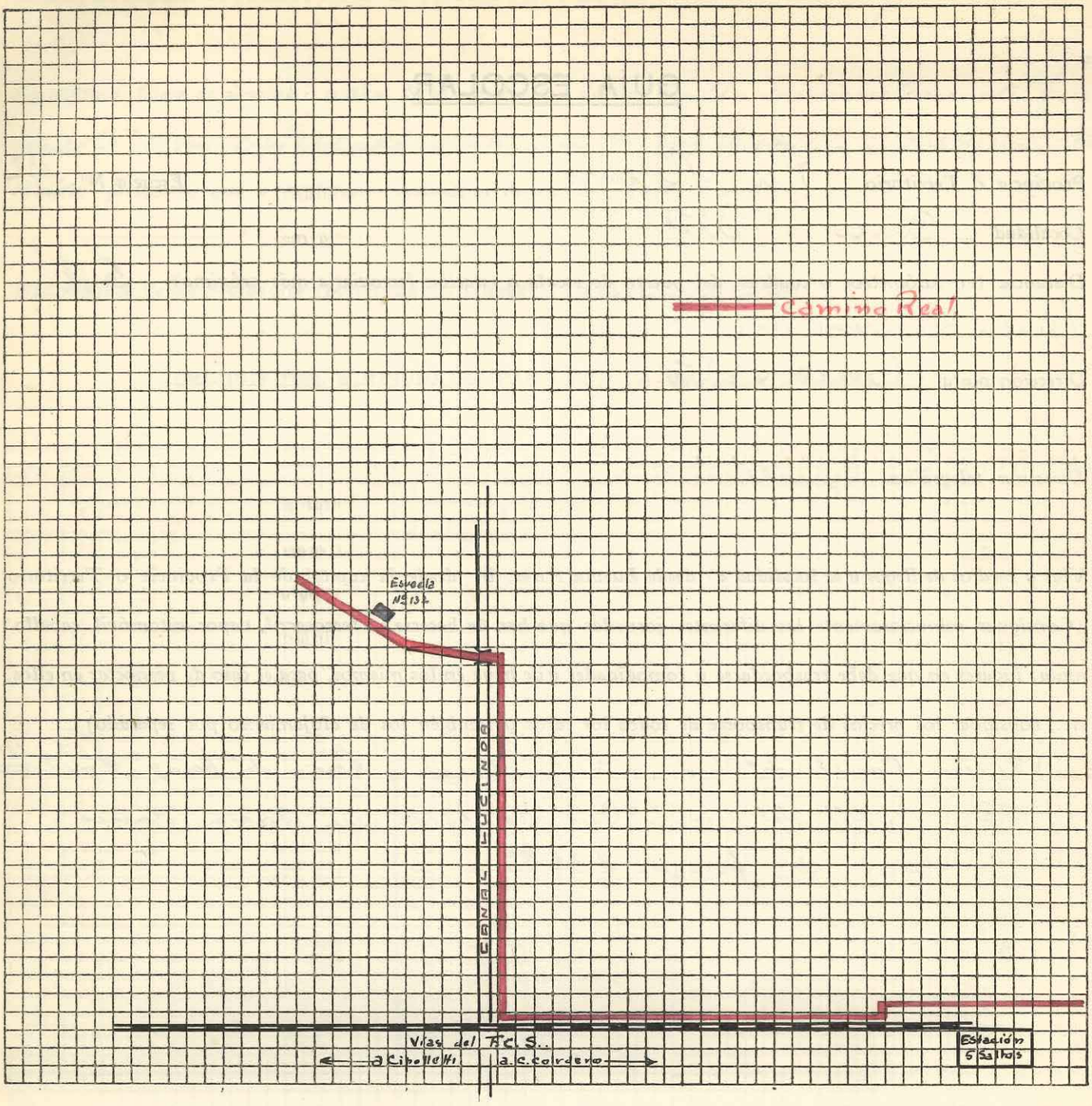

EDIFICIO DE LA ESCUELA

Número de aulas 3

¿Hay comedor instalado? Si *¿Hay dónde instalarlo?* —

¿Hay cocina? Si *¿Hay dónde instalarla?* —

¿Tiene baños? No *¿Hay dónde instalarlos?* No

Propietario del edificio H. Consejo Nacional de Educación

Alquiler mensual —

Fecha de iniciación y vencimiento del contrato —

Población escolar del lugar

varones 3 a 5 años	15	*6 a 14 años*	60
mujeres 3 a 5 ,,	25	*6 a 14 ,,*	60

Estado general de nutrición de los alumnos Buenos

Vestuario que debe proveerse (camisetas, pantalones, faldas, medias, zapatos, guardapolvos) Cincuenta equipos completos. —

Enfermedades endémicas de la zona Todos los años presentanse casos de Tifus pero sin caracter epidémico. —

Enfermedades más comunes en los niños Gripe - Difteria -

¿Tiene botiquín la escuela? Si *Remedios más comunmente necesarios* Agua Oxigenada, Alcohol, Yodo, Aspirina, etc. -

DESCRIPCION DE LA LOCALIDAD

Ubicación (sobre mar, río, arroyo, sierras, altura sobre el nivel del mar, etc., distancia de la vía férrea) Valle, situado sobre la margen izquierda del Rio Neuquén - Ubicada sobre el nivel del mar 2 ½ 3 mts. - A 1.500 metros de la vía ferrea del F.C.S. Ramal de Cipolletti a Cinco Saltos. -

Clima, temperatura máxima y mínima Clima seco y benigno, la minima y maxima absolutas registradas desde 1915 son = 15º bajo cero y 45º Sobre cero. —

Tipo general de edificación (Casa de material, casillas, y construcciones de madera, cinc, ranchería, construcción de adobe, paja) Casas de material y de adobe con techo de Zinc. -

Condiciones de salubridad de la vivienda Buenas, en General

Agua. (De donde se obtiene el agua potable, calidad y otros detalles) De los canales de riego que provienen del Rio Negro. - El agua de pozo, es generalmente salada e infecta —

Alimentación (Determinar cuál o cuáles son los elementos predominantes para la alimentación. Si es de vaca, oveja, etc. Si hay verduras. Si no las hay por qué causas) Existen al alcance del colono todos los ~~nacidos~~ elementos alimenticios. -

Situación económica general de los pobladores Buena, aunque en este año comienzan a sentirse los efectos de la baja de precios en la fruta. —

¿Hay médico? 3 *A qué distancia está el más cercano* Dos dos a 5 Kilómetros

¿Hay farmacia? 1 *A qué distancia está la más cercana* 5 Kilómetros

¿Hay policía? Si *¿Hay hotel, fonda o casa de pensión?* 2 Hoteles —

¿Hay oficina de Correos? Si *¿Cuál es la más próxima?* La de Cinco Saltos, a 5 Kilometros

¿Hay telégrafo? Si *¿Cuál es la oficina más próxima?* La de Cinco Saltos a 5 Kilometros

OCUPACION GENERAL DE LOS POBLADORES.

Ganadería: Especies de ganado; industrias derivadas; si se exporta y a dónde No.

Agricultura: Clase de siembra o cultivo. Si se exporta y a dónde Horticultura = Pera y manzanas — Se exporta a todo el mundo = Hasta 1939 Inglaterra era la mayor consumidora

Minería: productos que se explotan - Industrias derivadas Yeso.

Nacionalidad de los pobladores (porcentaje aproximado)

Población del pueblo y colonia de Cinco Saltos

Hombres:	1.080	adultos	Argentinos = 943
mujeres:	708		Extranjeros = 815
niños V =	553	niños	Argentinos = 1.069
M =	529		Extranjeros = 13
	2.870		2.870

CROQUIS DEL EDIFICIO OCUPADO POR LA ESCUELA EN ESCALA

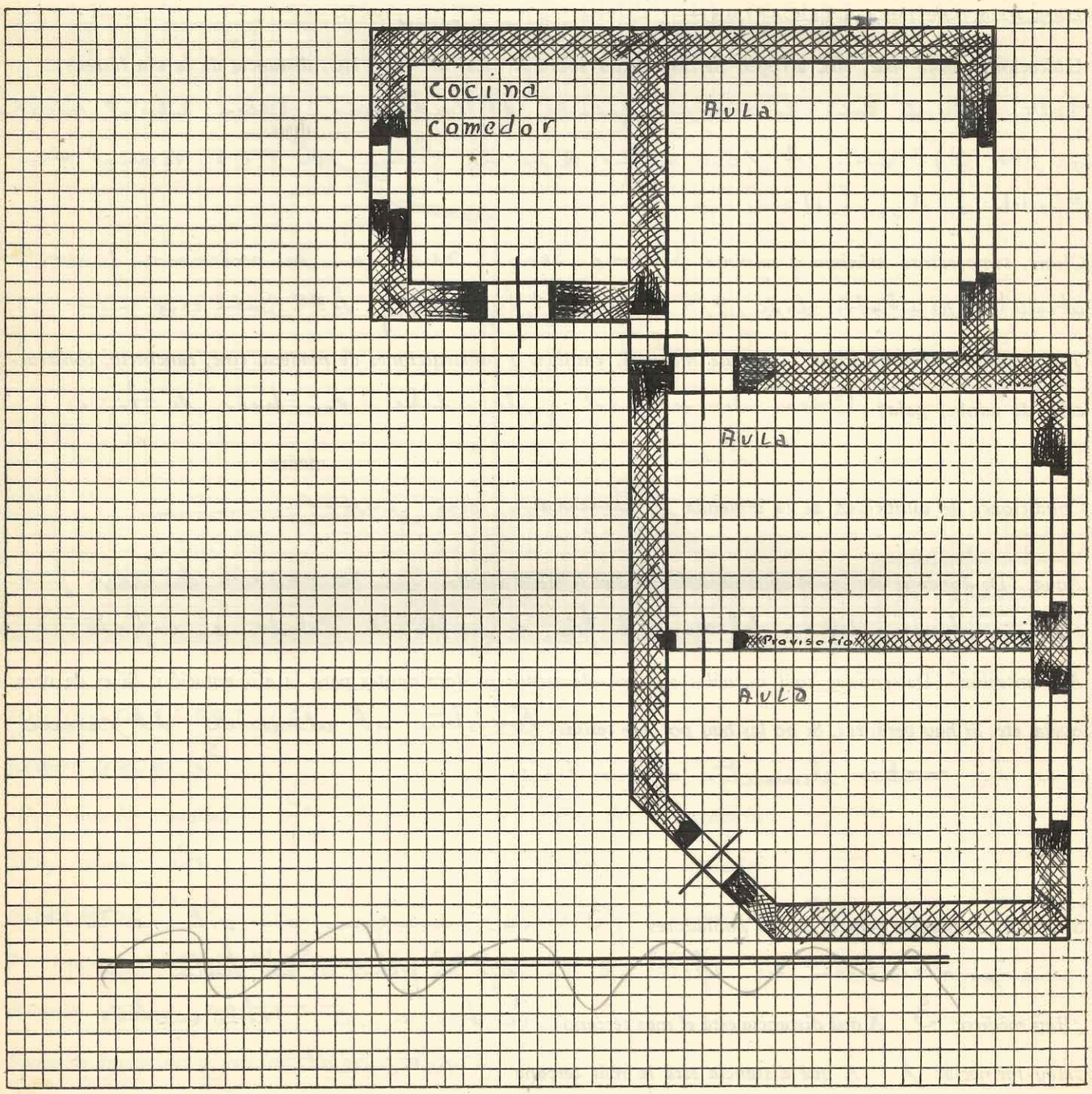

ESCALA: Cada lado de un cuadrado es igual.... 0,25 ..... metro

República Argentina
CONSEJO NACIONAL DE EDUCACION

Fórm. 4862

GUIA ESCOLAR

Provincia o Territorio Río Negro *Escuela Nº* 133

Localidad Paso Coracol *Departamento* Norquincó

Nombre especial de la escuela —

Período escolar de Septiembre a Mayo

Distancia (en kilómetros o cuadras, del puerto de escala o estación ferroviaria más próxima). 10 Km.

Distancia a la Capital de la Provincia en Kmts. 750 Km.

Situación S.O.

Dirección postal Ing. Jacobacci *Distancia de la Oficina o estafeta* 125 Km.

Dirección telegráfica Ingeniero Jacobacci *Distancia de la Oficina* 125 Km.

Vías y medios de llegar a la localidad, a) desde Buenos Aires, b) desde la Capital de la Provincia o Territorio (Consignar minuciosamente las diferentes jornadas que han de hacerse en ferrocarril, vapor, automóvil, caballo, mula; lugares en que debe trasbordarse y comodidades que haya en los mismos, para el caso de pernoctar en ellos, etc., consignar los precios de transporte de todos los casos y también los de alojamiento por separado)

a) F. C. del Estado hasta Ingeniero Jacobacci 33 horas de viaje. De ahí al lugar de la esc. en 3 horas de automóvil, precio de este último $ 10. b) Por ferrocarril a Ing. Jacobacci continuando en automóvil

Epoca del año en que es más conveniente viajar, con indicación de las causas se puede viajar todo el año siempre que las lluvias no lo impidan.

Vías, medios y formas de remitir las cargas a Río Chico - Km. 106 F. C. del Estado.

Consignatario María Jorge Salas *Estación de carga (destino)* Río Chico - Km. 106 F. C. del Estado

Escuela más cercana (nacional o provincial) 96 *Distancia (Kmts.)* 40 Km.

Itinerario gráfico del camino, desde la estación del ferrocarril o puerto más próximo, hasta la escuela, en escala

ESCALA: Cada lado de un cuadrado es igual ..... 200 ..... metros

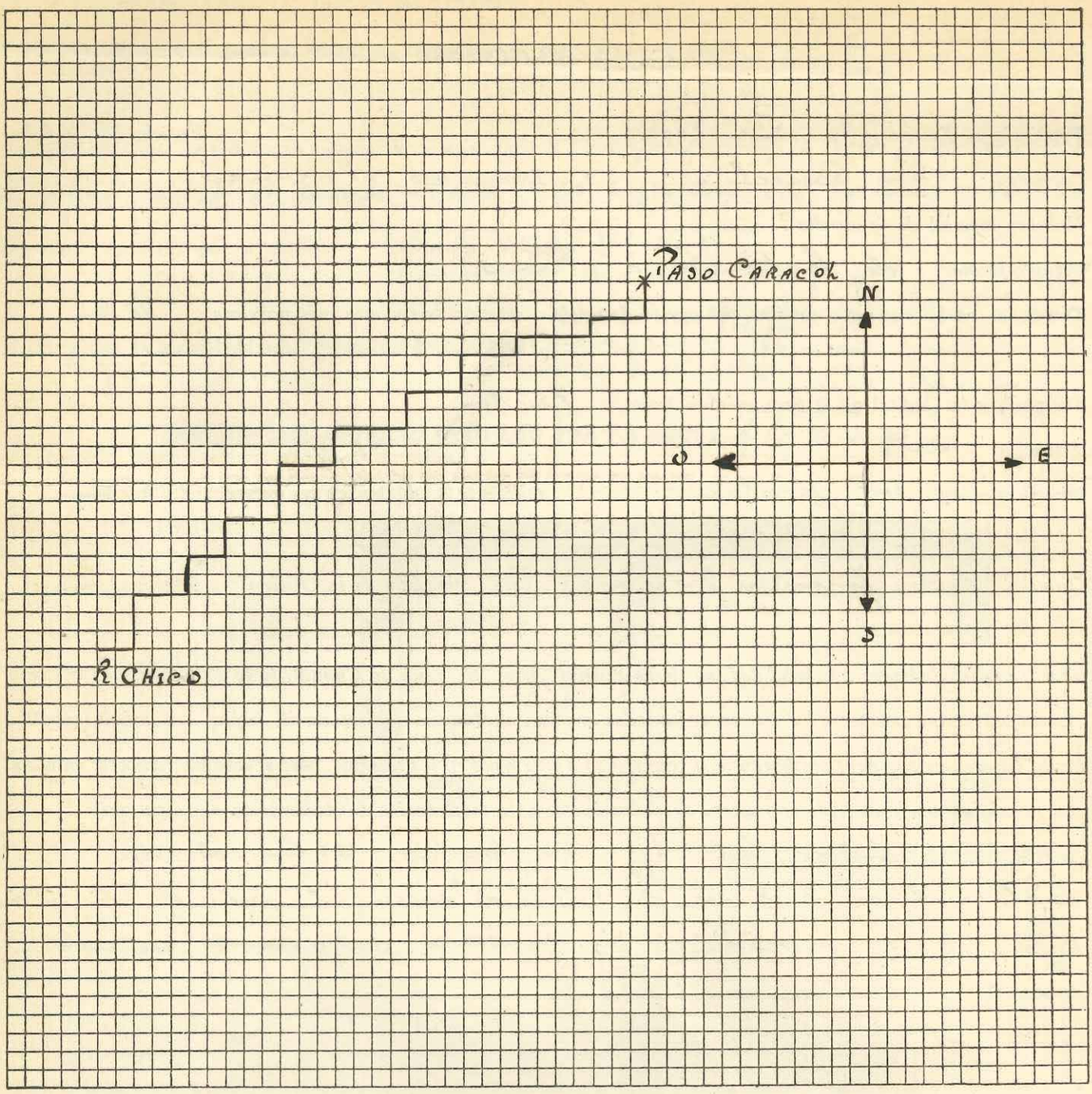

EDIFICIO DE LA ESCUELA

Número de aulas una

¿Hay comedor instalado? no *¿Hay dónde instalarlo?* no

¿Hay cocina? si *¿Hay dónde instalarla?* —

¿Tiene baños? no *¿Hay dónde instalarlos?* si

¿Hay chacra o huerta escolar? no

Propietario del edificio María Antonia R. de Tapia

Alquiler mensual cedido gratuitamente.

Fecha de iniciación y vencimiento del contrato

Población escolar del lugar

varones	*3 a 5 años*	2	*6 a 14 años*	23
mujeres	*3 a 5 ,,*	4	*6 a 14 ,,*	12

¿Tiene Cooperadora? no Nombre —

Estado general de nutrición de los alumnos deficiente

Vestuario que debe proveerse (camisetas, pantalones, faldas, medias, zapatos, guardapolvos) camisetas, pantalones, faldas, medias, zapatos y guardapolvos.

Enfermedades endémicas de la zona —

Enfermedades más comunes en los niños bronquitis, gripe

¿Tiene botiquín la escuela? no Remedios más comunmente necesarios purgantes, aspirina, alcohol, agua oxigenada, pomada para granos.

DESCRIPCION DE LA LOCALIDAD

Ubicación (sobre mar, río, arroyo, sierras, altura sobre el nivel del mar, etc., distancia de la vía férrea) Entre sierras áridas a 500 m. del Río Chico y a 800 m. de la vía férrea

Clima, temperatura máxima y mínima Clima frío y seco, lluvias escasas y de corta duración, fuertes vientos. Temperatura media anual oscila entre 6° y 15°

Tipo general de edificación (Casa de material, casillas, y construcciones de madera, cinc, ranchería, construcción de adobe, paja) adobe

Condiciones de salubridad de la vivienda no reune

Agua. (De dónde se obtiene el agua potable, calidad y otros detalles) de pozo.

Alimentación (Determinar cuál o cuáles son los elementos predominantes para la alimentación. Si es de vaca, oveja, etc. Si hay verduras. Si no las hay por qué causas) de oveja y cabra. No hay verduras por la sequedad del aire y del suelo, los fuertes vientos y faltas de riego

Situación económica general de los pobladores pobres

¿Hay médico? no A qué distancia está el más cercano 60 km.

¿Hay farmacia? no A qué distancia está la más cercana 125 km.

¿Hay policía? no ¿Hay hotel, fonda o casa de pensión? no

¿Hay oficina de Correos? no ¿Cuál es la más próxima? Norquinco

¿Hay teléfono? no ¿Cuál es la oficina más próxima? Ing. Jacobacci

OCUPACION GENERAL DE LOS POBLADORES.

Ganadería: Especies de ganado; industrias derivadas; si se exporta y a dónde caprina y ovina

Agricultura: Clase de siembra o cultivo. Si se exporta y a dónde se siembra en pequeña escala alfalfa y trigo para consumo local

Minería: productos que se explotan - Industrias derivadas ——

Nacionalidad de los pobladores (porcentaje aproximado) 70% argentinos, 15% árabes, 15% chilenos

CROQUIS DEL EDIFICIO OCUPADO POR LA ESCUELA EN ESCALA



ESCALA: Cada lado de un cuadrado es igual a 0,50 metro

Fórm. 4862

República Argentina
Ministerio de Justicia e Instrucción Pública
CONSEJO NACIONAL DE EDUCACION

GUÍA ESCOLAR

Provincia ó Territorio Río Negro *Escuela Nº* 134

Localidad Anecón Chico

Distancia (en kilómetros o cuadras, del puerto de escala o estación ferroviaria más próxima). 42 Kmts a Estación Ingeniero Jacobacci

Dirección postal Ingeniero Jacobacci

Dirección telegráfica Ingeniero Jacobacci

Vías y medios de llegar a la localidad a) desde Buenos Aires, b) desde la capital de la Provincia o Territorio (Consignar minuciosamente las diferentes jornadas que han de hacerse en ferrocarril, vapor automóvil, caballo, mula; lugares en que debe trasbordarse y comodidades que haya en los mismos, para el caso de pernoctar en ellos, etc., consignar los precios de transporte de todos los casos y también los de alojamiento por separado)

De Plaza Constitución a Patagones F.C.S.
De Patagones a Ingeniero Jacobacci F.C. del E.
En Ingeniero Jacobacci puede alojarse en los Hoteles "Argentino" a $ 6 diarios y "Ferroviario" a $ 4 diarios
De Ingeniero Jacobacci a la escuela se viaja en automóvil de alquiler que cobran de 25 a 30 pesos.

Epoca del año en que es más conveniente viajar, con indicación de las causas De octubre a abril por nevadas y malos caminos en los demas meses del año

Vías, medios y formas de remitir las cargas Deben remitirse en bultos de cincuenta Kilogramos consignados al director de la escuela y dirigidos a Ingeniero Jacobacci F.C. del E. de donde serán transportados en camión a razón de $ 0.15 centavos por kilogramo de flete hasta la escuela.—

Consignatario Director Escuela N° 134 Anecon Chico

Itinerario gráfico del camino, desde la estación del ferrocarril o puerto más próximo, hasta la escuela, en escala

ESCALA: Cada lado de un cuadrado es igual..... metro

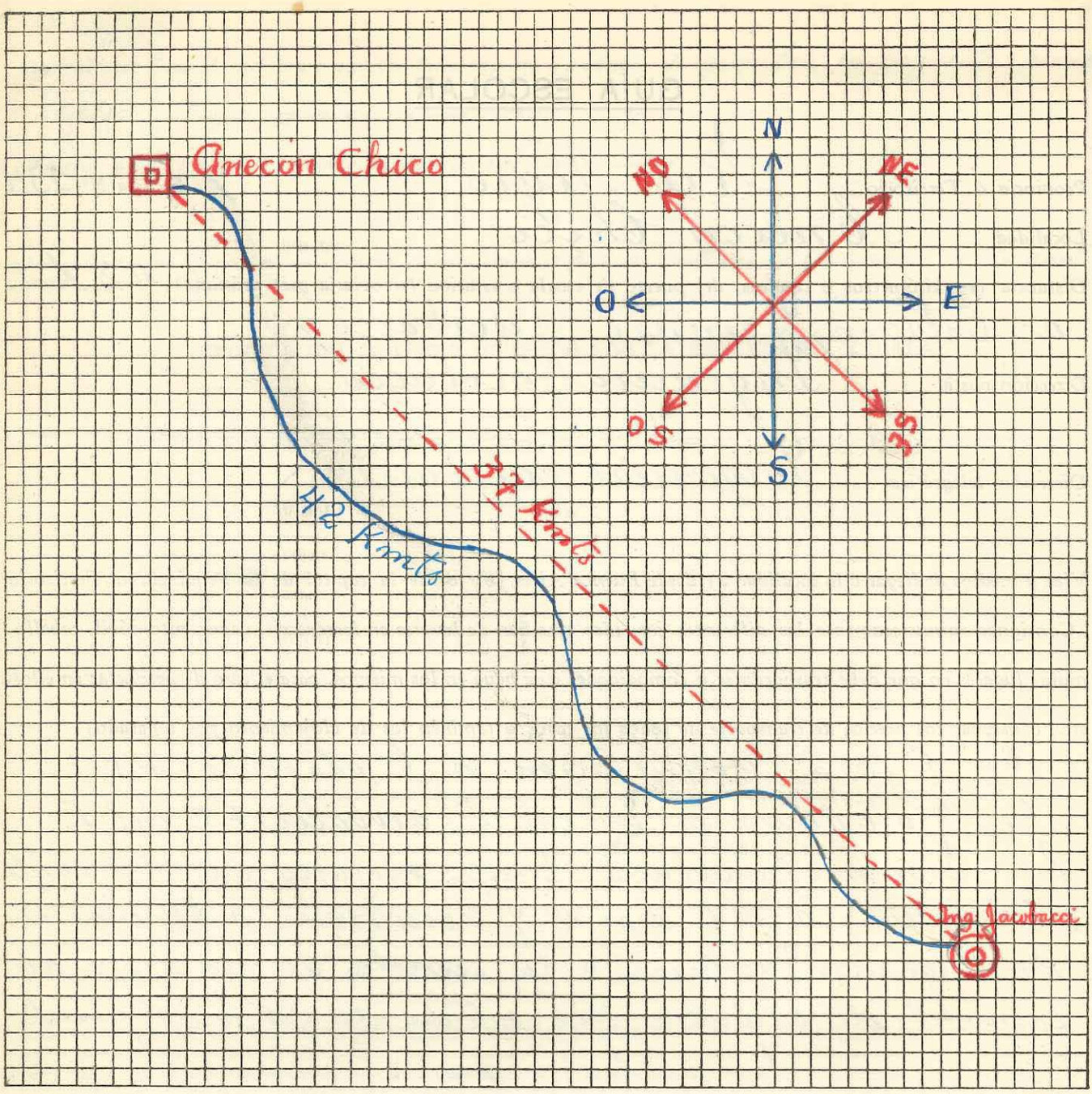

EDIFICIO DE LA ESCUELA

Número de aulas 1

¿Hay comedor instalado? no *¿Hay dónde instalarlo?* no

¿Hay cocina? si *¿Hay dónde instalarla?* -

¿Tiene baños? no *¿Hay dónde instalarlos?* si

Propietario del edificio Ramón Fernandez

Alquiler mensual $ 35.00 m/n.

Fecha de iniciación y vencimiento del contrato 1° de febrero 1939 - Vencio 1° febrero 1941 -

Población escolar del lugar

varones 3 a 5 años	7	*6 a 14 años*	20
mujeres 3 a 5 ,,	8	*6 a 14 ,,*	12

Estado general de nutrición de los alumnos Deficiente

Vestuario que debe proveerse (camisetas, pantalones, faldas, medias, zapatos, guardapolvos) Equipos completos para varones y niñas

Enfermedades endémicas de la zona Gripe - Paperas -

Enfermedades más comunes en los niños Tos ferina - Gripe - Paperas.

¿Tiene botiquín la escuela? Si *Remedios más comunmente necesarios* Desinfectantes - alcohol - Iodo - Purgantes - y otros de primeros auxilios -

DESCRIPCION DE LA LOCALIDAD

Ubicación (sobre mar, río, arroyo, sierras, altura sobre el nivel del mar, etc., distancia de la vía férrea) La población se encuentra a lo largo de las vegas. a 1800 metros de altura sobre el nivel del mar. y a 42 kilometros de la linea ferrea (F.C del E)

Clima, temperatura máxima y mínima Muy variable llegando de 10 a 15 Grados bajo cero y en verano a 38 o 40.

Tipo general de edificación (Casa de material, casillas, y construcciones de madera, cinc, ranchería, construcción de adobe, paja) La mayoria de las viviendas son construidas son adobe y techo de cinc

Condiciones de salubridad de la vivienda Dejan mucho que desear, piso de tierra, paredes sin blanquear, y viven hasta 8 personas en una sola pieza

Agua. (De donde se obtiene el agua potable, calidad y otros detalles) El agua es buena se obtiene de vertientes y algibes

Alimentación (Determinar cuál o cuáles son los elementos predominantes para la alimentación. Si es de vaca, oveja, etc. Si hay verduras. Si no las hay por qué causas) La alimentación es a base de carne de oveja y cabra, no existiendo hortalizas por las malas condiciones climatericas de la región

Situación económica general de los pobladores Regular

¿Hay médico? no *A qué distancia está el más cercano* 42 kilometros

¿Hay farmacia? no *A qué distancia está la más cercana* " "

¿Hay policía? no *¿Hay hotel, fonda o casa de pensión?* no

¿Hay oficina de Correos? no *¿Cuál es la más próxima?* Gral. Jacobacci

¿Hay telégrafo? no *¿Cuál es la oficina más próxima?* " "

OCUPACION GENERAL DE LOS POBLADORES.

Ganadería: Especies de ganado; industrias derivadas; si se exporta y a dónde Crianza de ovejas y cabras - Con la lana y cueros se confeccionan ropa de abrigo

Agricultura: Clase de siembra o cultivo. Si se exporta y a dónde No se practica debido al clima que no lo permite

Minería: productos que se explotan - Industrias derivadas No hay.

Nacionalidad de los pobladores (porcentaje aproximado) Chilenos (80%) argentinos 20%

CROQUIS DEL EDIFICIO OCUPADO POR LA ESCUELA EN ESCALA

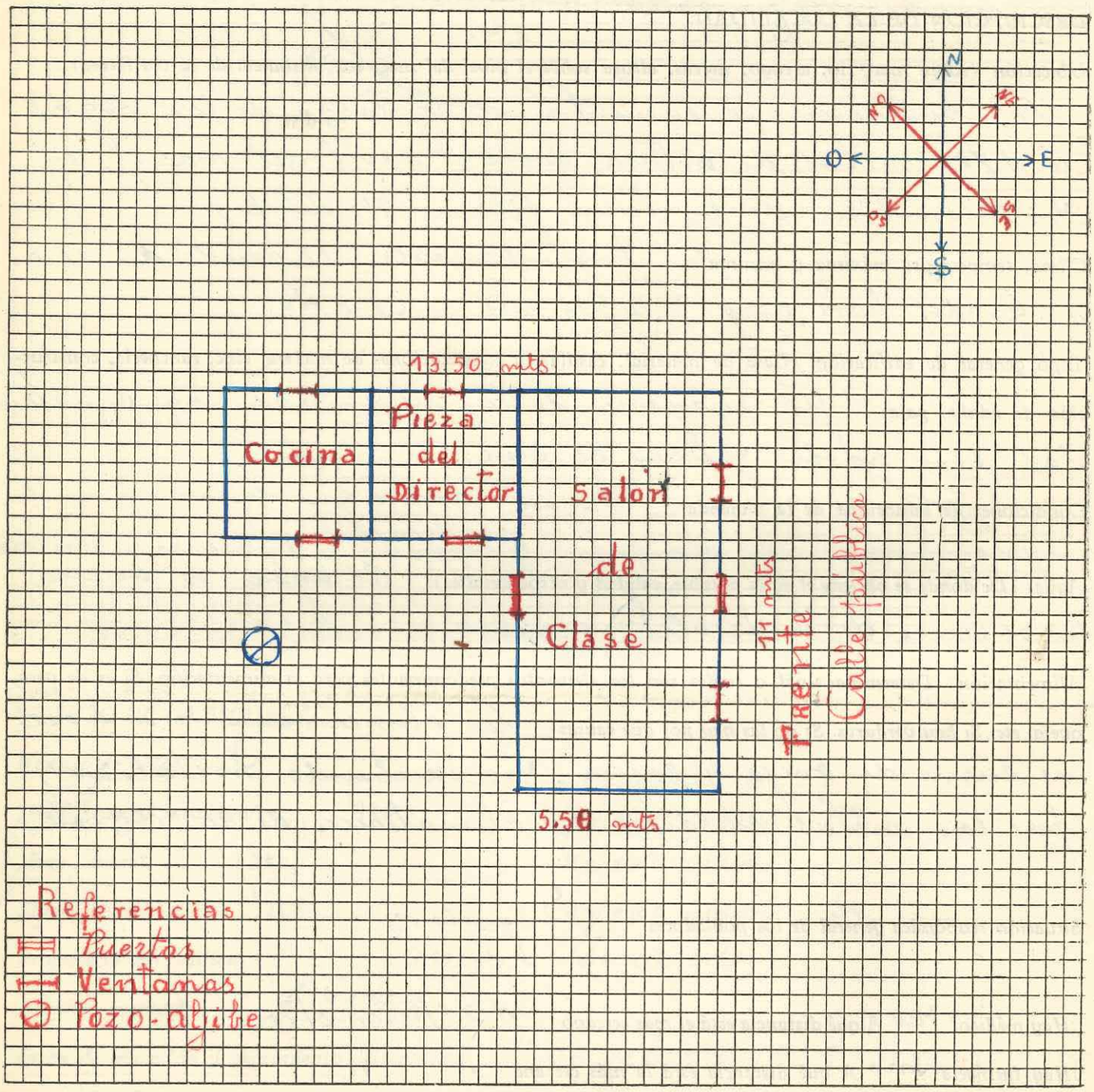

ESCALA: Cada lado de un cuadrado es igual a... 1 metro

República Argentina
nisterio de Justicia e Instrucción Pública
CONSEJO NACIONAL DE EDUCACION

GUÍA ESCOLAR

Provincia ó Territorio RIO NEGRO *Escuela Nº* 135

Localidad ESTACION Km. 1212 F.C. del Sud RIO NEGRO.

Distancia (en kilómetros o cuadras, del puerto de escala o estación ferroviaria más próxima).

Dirección postal ESTACION Km. 1212 F.C. del Sud Rio Negro.-

Dirección telegráfica por el F.C. Sud a la Estac. Km. 1212; por el telégrafo nacional a Cinco Saltos F.C.S.

Vías y medios de llegar a la localidad a) desde Buenos Aires; b) desde la capital de la Provincia o Territorio (Consignar minuciosamente las diferentes jornadas que han de hacerse en ferrocarril, vapor automóvil, caballo, mula; lugares en que debe trasbordarse y comodidades que haya en los mismos, para el caso de pernoctar en ellos, etc., consignar los precios de transporte de todos los casos y también los de alojamiento por separado)

a) Ferrocarril del Sud de Bs. As. en una jornada de 26 horas con trasbordo en Cipolletti FCS. con Hotel-De Viedma Capital del Territorio, son 17 horas de tren con trasbordo en Bahia Blanca y en Cipolletti- Precio del pasaje de Bs. As. $ 41,75 y $ 8,30 de cama hasta Cipolletti- En el Km. 1212 no existe alojamiento debiendo hacerlo en Cinco Saltos que cuenta con Hotel-Precio corriente de alojamiento $ 6.- por dia.-

Epoca del año en que es más conveniente viajar, con indicación de las causas En cualquier época del año por tratarse de climas buenos que no impiden los medios de locomocion y trasportes.-

Vías, medios y formas de remitir las cargas A Estac. Km. 1212 F.C. Sud.-

Consignatario Director Escuela Nacional Nº 135 Estac. Km. 1212 FcC.Sud.-

Itinerario gráfico del camino, desde la estación del ferrocarril o puerto más próximo, hasta la escuela, en escala

ESCALA: Cada lado de un cuadrado es igual a 10 ..... metros

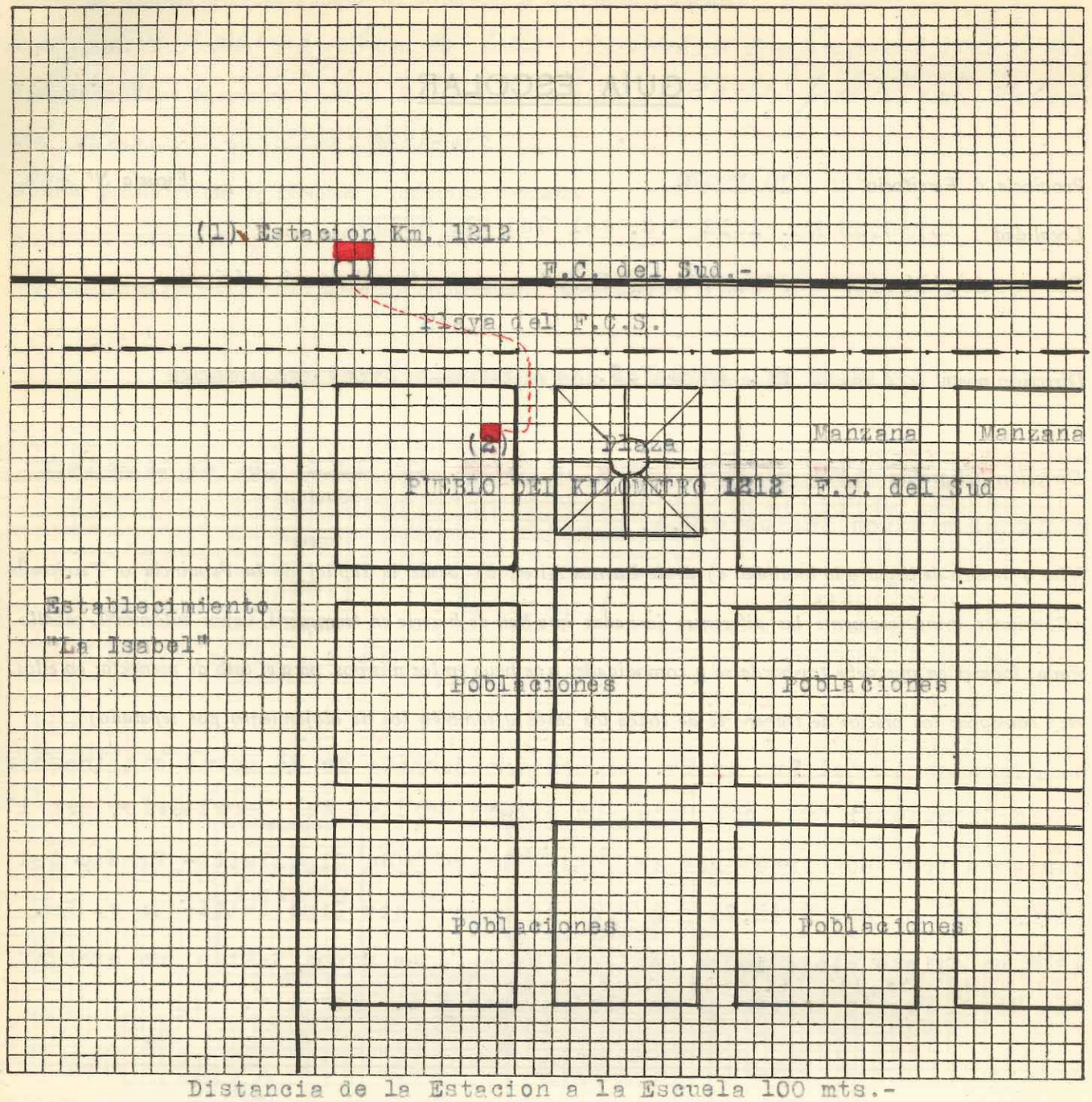

Distancia de la Estacion a la Escuela 100 mts.-

EDIFICIO DE LA ESCUELA

Número de aulas 1 (Actualmente se construyen 2 mas)

¿Hay comedor instalado? Si *¿Hay dónde instalarlo?* --

¿Hay cocina? Instalada en Cinco Saltos *¿Hay dónde instalarla?* No

¿Tiene baños? No *¿Hay dónde instalarlos?* Habria que construir

Propietario del edificio H. Consejo Nacional de Educación

Alquiler mensual ---

Fecha de iniciación y vencimiento del contrato ---

Población escolar del lugar

varones 3 a 5 años	9	*6 a 14 años*	70
mujeres 3 a 5 ,,	20	*6 a 14 ,,*	51

Estado general de nutrición de los alumnos BUENA- El estado actual de la nutrición de los alumnos se debe mas que a todo al Comedor escolar donde asisten 55 ñiños

Vestuario que debe proveerse (camisetas, pantalones, faldas, medias, zapatos, guardapolvos) Para completar el vestuario se necesitarian 25 equipos mas de diversas edades y sexos

Enfermedades endémicas de la zona Gripe, sarampion, difteria(muy pocos casos) fiebre tifus, paperas

Enfermedades más comunes en los niños Gripe, sarampion, paperas, y en muy pocos casos ha habido difteria y fiebre tifus.-

¿Tiene botiquín la escuela? No *Remedios más comunmente necesarios* Yodo, gasa venda, alcohol, pasta lasar, algodon, geniol, sal inglesa.-

DESCRIPCION DE LA LOCALIDAD

Ubicación (sobre mar, río, arroyo, sierras, altura sobre el nivel del mar, etc., distancia de la vía férrea) La localidad de Km. 1212 está ubicada en el valle del Rio Neuquen, margen izquierda distante 2.000 mts. a la terminacion del valle estan las alturas denominadas "bardas". Su altura sobre el nivel del mar es de 197 m. La via del F.C.Sud. pasa a 100 metros al frente de la poblacion.-

Clima, temperatura máxima y mínima El clima es mas bien seco en todas las epocas del año- minima 3° bajo cero- maxima 30° sobre cero.-

Tipo general de edificación (Casa de material, casillas, y construcciones de madera, cinc, ranchería, construcción de adobe, paja) La mayoria de las casas construidas son de material, techo zinc, algunas de adobe y paja; en un minimun existen ranchos.-

Condiciones de salubridad de la vivienda Los habitantes en su mayoria son pobres, pero las viviendas son bastante higiénicas, salvo algunos casos.-

Agua. (De donde se obtiene el agua potable, calidad y otros detalles) El agua es dulce en su mayoria, previene de regadio y de bomba colocadas en las casas de familia.-

Alimentación (Determinar cuál o cuáles son los elementos predominantes para la alimentación. Si es de vaca, oveja, etc. Si hay verduras. Si no las hay por qué causas) La poblacion se alimenta de carne de vaca en su mayoria, algo oveja y chiva; hay verduras cuyos cultivos de han intensificado en estos últimos años.-

Situación económica general de los pobladores Como se trata de un pueblo nuevo en formacion, la mayoria de los habitantes son peones de chacras con poco jornal, de situacion económica precaria.-

¿Hay médico? No *A qué distancia está el más cercano* En Cinco Saltos a 9 kmts.-

¿Hay farmacia? No *A qué distancia está la más cercana* id id id id id

¿Hay policía? Destacamento *¿Hay hotel, fonda o casa de pensión?* No

¿Hay oficina de Correos? si *¿Cuál es la más próxima?* (Estafeta postal a cargo del Jefe de la Estacion.-

¿Hay telégrafo? No *¿Cuál es la oficina más próxima?* Cinco Saltos F.C.S.

OCUPACION GENERAL DE LOS POBLADORES.

***Ganadería**: Especies de ganado; industrias derivadas; si se exporta y a dónde* En la zona existe muy poca ganaderia y los pobladores se dedican a la fruticultura en general.-

***Agricultura**: Clase de siembra o cultivo. Si se exporta y a dónde* En primer término se dedican con especialidad a la fruticultura para la venta en plaza y exportación. tambien existen cultivos anuales de papa, alfalfa, verduras etc.-

***Minería**: productos que se explotan - Industrias derivadas* Explotacion de minerias o industrias derivadas, por el momento no se llevan a cabo

***Nacionalidad de los pobladores** (porcentaje aproximado)* 50% argentinos 30% chilenos y el resto 20% extranjeros de diversas nacionalidades.-

CROQUIS DEL EDIFICIO OCUPADO POR LA ESCUELA EN ESCALA

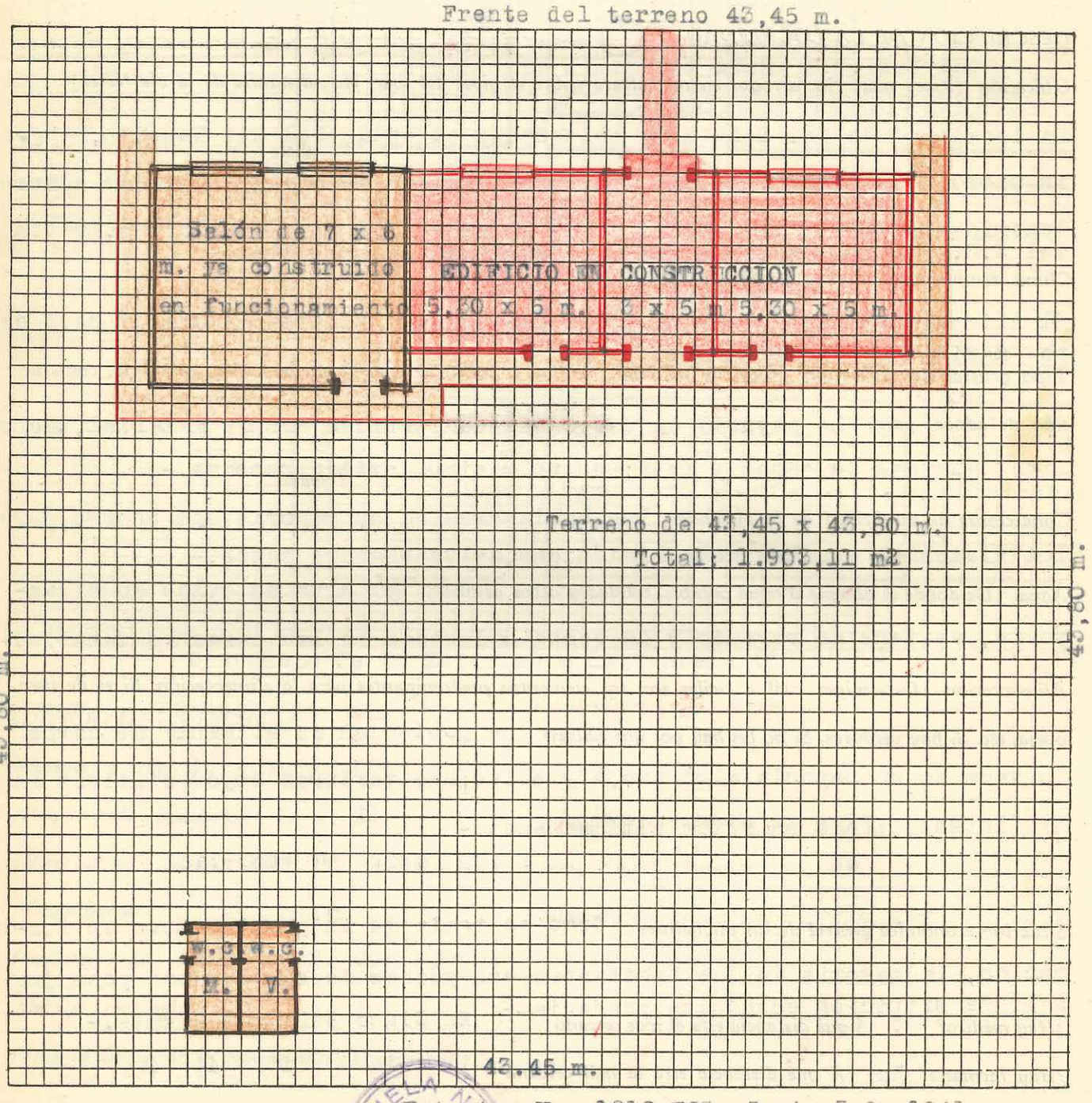

ESCALA: Cada lado de un cuadrado es igual a 1 metro

Estacion Km. 1212, FCS, Junio 3 de 1941

María Teresa D'Siano de Allau f
Directora

ESCUELA N° 135 * RIO NEGRO *

República Argentina
Ministerio de Justicia e Instrucción Pública
CONSEJO NACIONAL DE EDUCACION

GUÍA ESCOLAR

~~*Provincia ó*~~ *Territorio* RÍO NEGRO *Escuela Nº* 136

Localidad COQUELÉN

Distancia (en kilómetros o cuadras, del puerto de escala o estación ferroviaria más próxima). 63 km.

Dirección postal PASO DEL LIMAY

Dirección telegráfica PASO DEL LIMAY

Vías y medios de llegar a la localidad a) desde Buenos Aires, b) desde la capital de la Provincia o Territorio (Consignar minuciosamente las diferentes jornadas que han de hacerse en ferrocarril, vapor automóvil, caballo, mula; lugares en que debe trasbordarse y comodidades que haya en los mismos, para el caso de pernoctar en ellos, etc., consignar los precios de transporte de todos los casos y también los de alojamiento por separado)

Desde Bs. As.;F.C.S. en combinación con el F.C. del Estado;salidas lunes y viernes,desde Constitución a las 20;llega a Comallo después de 34 horas más o menos.-Desde Comallo a Coquelén en auto o camión,en 3 horas según estado camino.-Hospedaje en Comallo Hotel España.-Precio pasaje c/cama 117,50 $;auto o camión de 35 a 45 $;Hotel 6 $ diarios.-

Epoca del año en que es más conveniente viajar, con indicación de las causas De octubre a mediados de abril;el resto del año existen malos caminos por las lluvias y nieve.-

Vías, medios y formas de remitir las cargas F. C. Estado por carga o encomienda ferro-viaria.-

Consignatario Director de la Escuela Nº 73 de Comallo;Don Nicolás E. Gatica.-

Itinerario gráfico del camino, desde la estación del ferrocarril o puerto más próximo, hasta la escuela, en escala

CROQUIS DEL EDIFICIO OCUPADO POR LA ESCUELA EN ESCALA

ESCALA: Cada lado de un cuadrado es igual..... metro

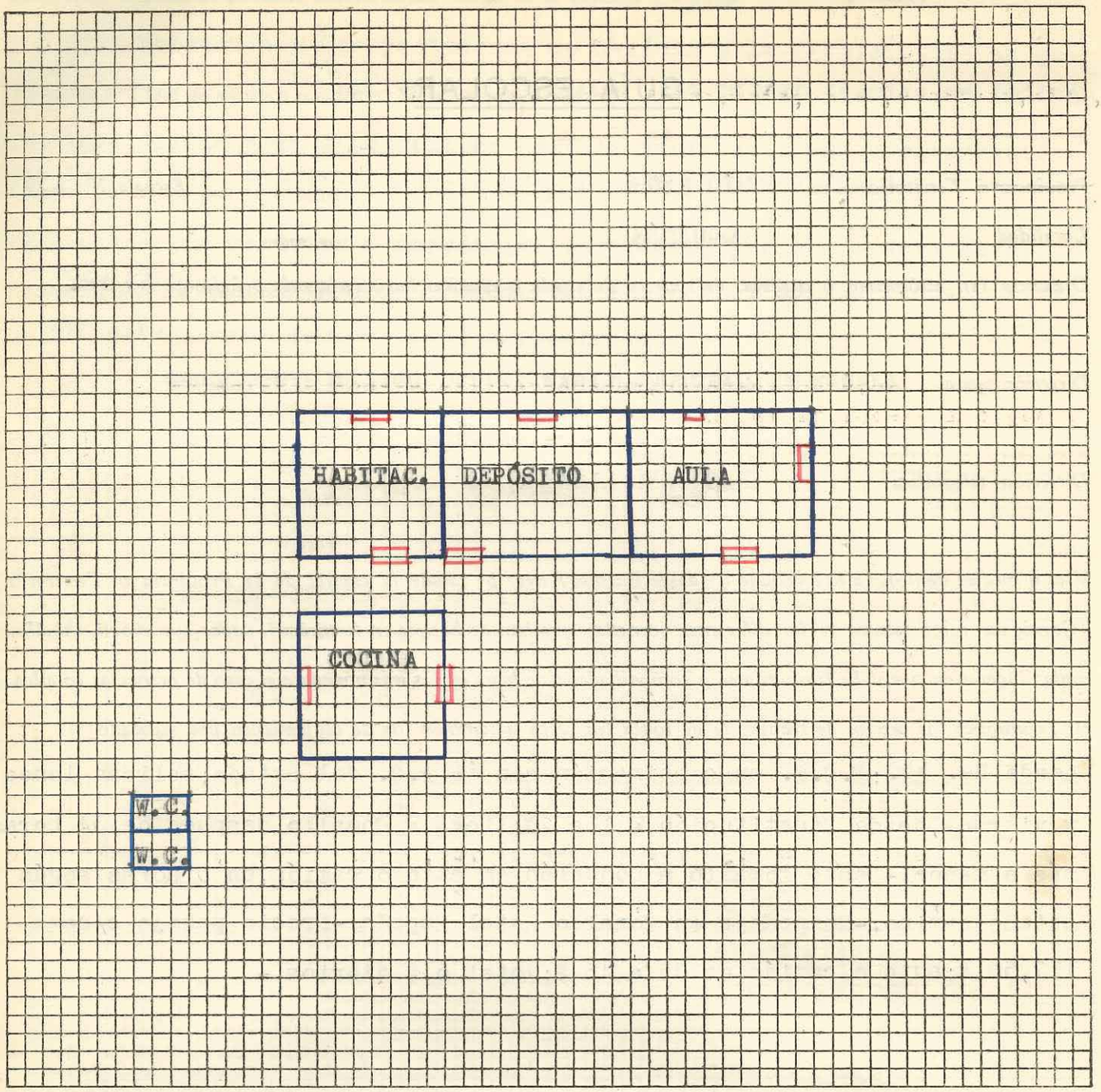

EDIFICIO DE LA ESCUELA

Número de aulas 1

¿Hay comedor instalado? No hay *¿Hay dónde instalarlo?* Sí

¿Hay cocina? Sí *¿Hay dónde instalarla?* --

¿Tiene baños? No *¿Hay dónde instalarlos?* No

Propietario del edificio David Bichara

Alquiler mensual 25 $ m/n.

Fecha de iniciación y vencimiento del contrato Vencido el 14 de octubre de 1940.-

Población escolar del lugar

varones 3 a 5 años 10 *6 a 14 años* 22

mujeres 3 a 5 ,, 3 *6 a 14 ,,* 21

Estado general de nutrición de los alumnos Deficiente.-

Vestuario que debe proveerse (camisetas, pantalones, faldas, medias, zapatos, guardapolvos) Camisetas faldas,medias y pantalones de abrigo,zapatos,guardapolvos y frazadas.-

Enfermedades endémicas de la zona Influenza

Enfermedades más comunes en los niños Influenza

¿Tiene botiquín la escuela? No *Remedios más comunmente necesarios* Linimento de Stokes,colirio,óleo calcáreo,pomadas contra granos y sarna,desinfectantes y jarabes contra la tos.-

DESCRIPCION DE LA LOCALIDAD

Ubicación (sobre mar, río, arroyo, sierras, altura sobre el nivel del mar, etc., distancia de la vía férrea) Este paraje está situado en la zona predordillerana a 850 metros s/el nivel del mar,a 63 km. de la Estación Comallo del F. C. del Estado.-

Clima, temperatura máxima y mínima Máxima 39;mínima 12º bajo cero.-

Tipo general de edificación (Casa de material, casillas, y construcciones de madera, cinc, ranchería, construcción de adobe, paja) Casas bajas de adobes crudos,techo de cinc,con y sin piso de madera,cimientos de piedra,en la mayoría pisos de tierra.-

Condiciones de salubridad de la vivienda Mala

Agua. (De donde se obtiene el agua potable, calidad y otros detalles) De arroyo y de pozo,se encuentra desde 4 metros.- Agua salobre cuando es de pozo.-

Alimentación (Determinar cuál o cuáles son los elementos predominantes para la alimentación. Si es de vaca, oveja, etc. Si hay verduras. Si no las hay por qué causas) Carne de ovinos asada;en primavera y verano se consumen verduras.-

Situación económica general de los pobladores En general la situación económica de los pobladores es difícil.-

¿Hay médico? No *A qué distancia está el más cercano* a 63 km.

¿Hay farmacia? No *A qué distancia está la más cercana* Venta de medicamentos a/c del médico.-

¿Hay policía? Sí,hay Destacamento.- *¿Hay hotel, fonda o casa de pensión?* No hay

¿Hay oficina de Correos? No *¿Cuál es la más próxima?* Paso del Limay a 35 km.-

¿Hay telégrafo? No *¿Cuál es la oficina más próxima?* Paso del Limay a 35 km.-

OCUPACION GENERAL DE LOS POBLADORES.

Ganadería: Especies de ganado; industrias derivadas; si se exporta y a dónde Ganado existente,ovino; no hay industrias derivadas;no se exporta;los pobladores en su mayoría son cuidadores de ganado.-

Agricultura: Clase de siembra o cultivo. Si se exporta y a dónde Trigo,maízpapas,cebollas,lino, avena,cebada y alfalfa.-

Minería: productos que se explotan - Industrias derivadas No se desarrollan actividades minera

Nacionalidad de los pobladores (porcentaje aproximado) Argentinos nativos 50 %;extranjeros 50

~~CROQUIS DEL EDIFICIO OCUPADO POR LA ESCUELA EN ESCALA~~

Itinerario gráfico del camino,desde la estación del ferrocarril o puerto má próximo,hasta la escuela en escala.-

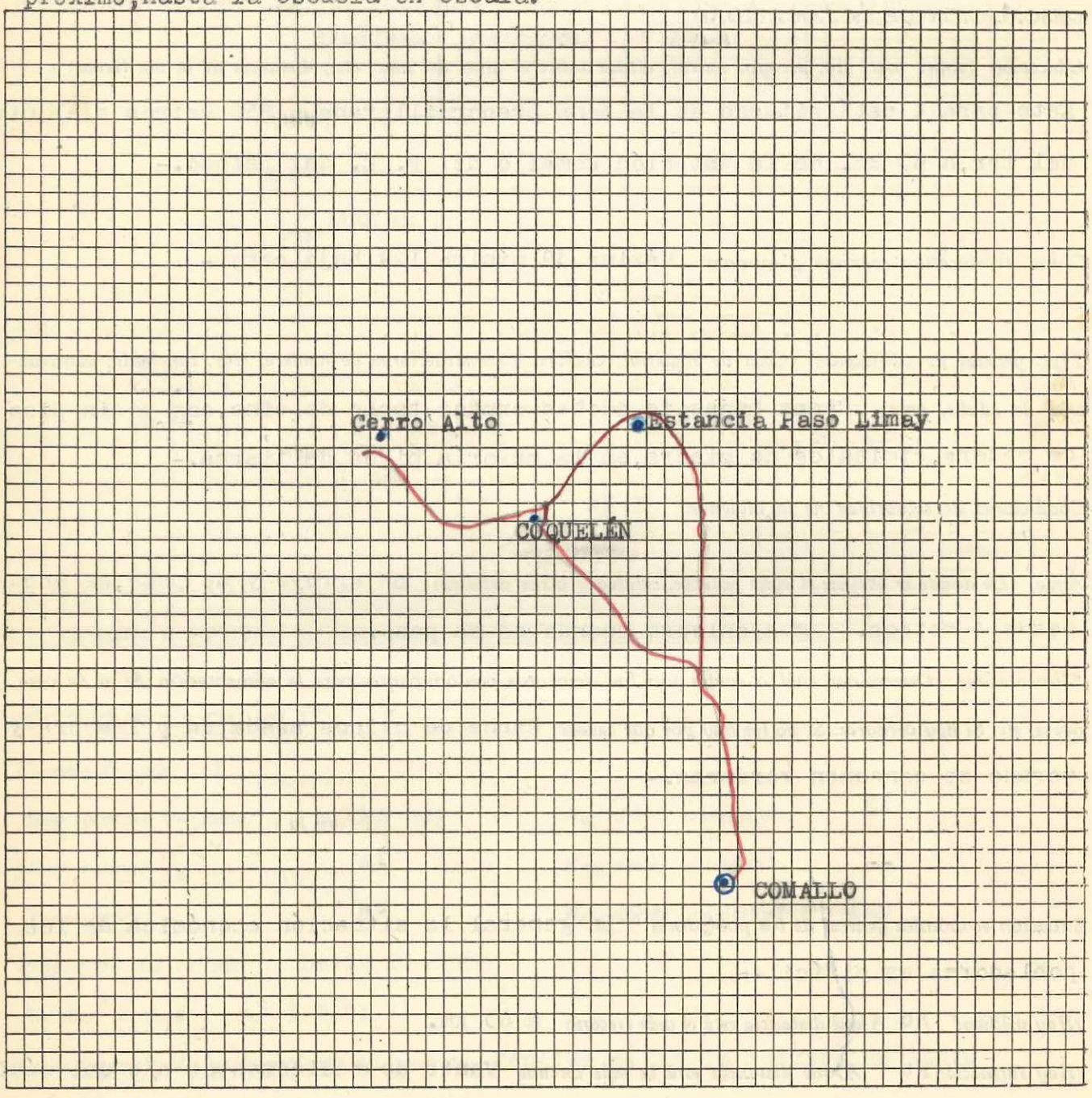

ESCALA: Cada lado de un cuadrado es igual. 1909..... metros

República Argentina
terio de Justicia e Instrucción Pública
ONSEJO NACIONAL DE EDUCACION

GUÍA ESCOLAR

Provincia ó Territorio Río Negro *Escuela Nº* 137

Localidad Pilahué

Distancia (en kilómetros o cuadras, del puerto de escala o estación ferroviaria más próxima). 90 kms.
Estación Comallo. F. C. del Estado.

Dirección postal Estafeta "Pilahué" Vía Neuquén"

Dirección telegráfica —

Vías y medios de llegar a la localidad a) desde Buenos Aires, b) desde la capital de la Provincia o Territorio (Consignar minuciosamente las diferentes jornadas que han de hacerse en ferrocarril, vapor automóvil, caballo, mula; lugares en que debe trasbordarse y comodidades que haya en los mismos, para el caso de pernoctar en ellos, etc., consignar los precios de transporte de todos los casos y también los de alojamiento por separado)
a) De Buenos Aires. Cuentan desde Constitución a Comallo y de aquí en auto o camión. De Comallo cobran los autos $ 30, los camiones $ 5.
En Comallo hay hoteles que cobran $ 5 por día.
b) Desde la capital del territorio - Cuentan desde Viedma a Comallo en un día de viaje, desde este último lugar a la escuela como ut-supra.
c) Desde Buenos Aires a Neuquen 1 día de viaje por el Ferrocarril Sud.
Aquí hay hoteles y pensiones desde $ 3 diarios. Semanalmente los días jueves sale el transporte de "Correo Nacional" que hace la ruta de Neuquen Comallo. Cada día y medio, pernocta en la "Ingeniero" donde hay comodidad para pernoctar a $ 4,50

Epoca del año en que es más conveniente viajar, con indicación de las causas La época más propicia es en verano y otoño (principios de este) por ser el mejor tiempo.

Vías, medios y formas de remitir las cargas Por ferrocarril hasta Comallo y de aquí en camión
b) Por ferrocarril a Neuquen consignados a Juan Bacigi - "Transportes Colectivos" quien se encarga de dejarla al destinatario.

Consignatario Director Escuela Nº 73 Don Nicolás Catica

Itinerario gráfico del camino, desde la estación del ferrocarril o puerto más próximo, hasta la escuela, en escala

ESCALA: Cada lado de un cuadrado es igual 2000 metros.

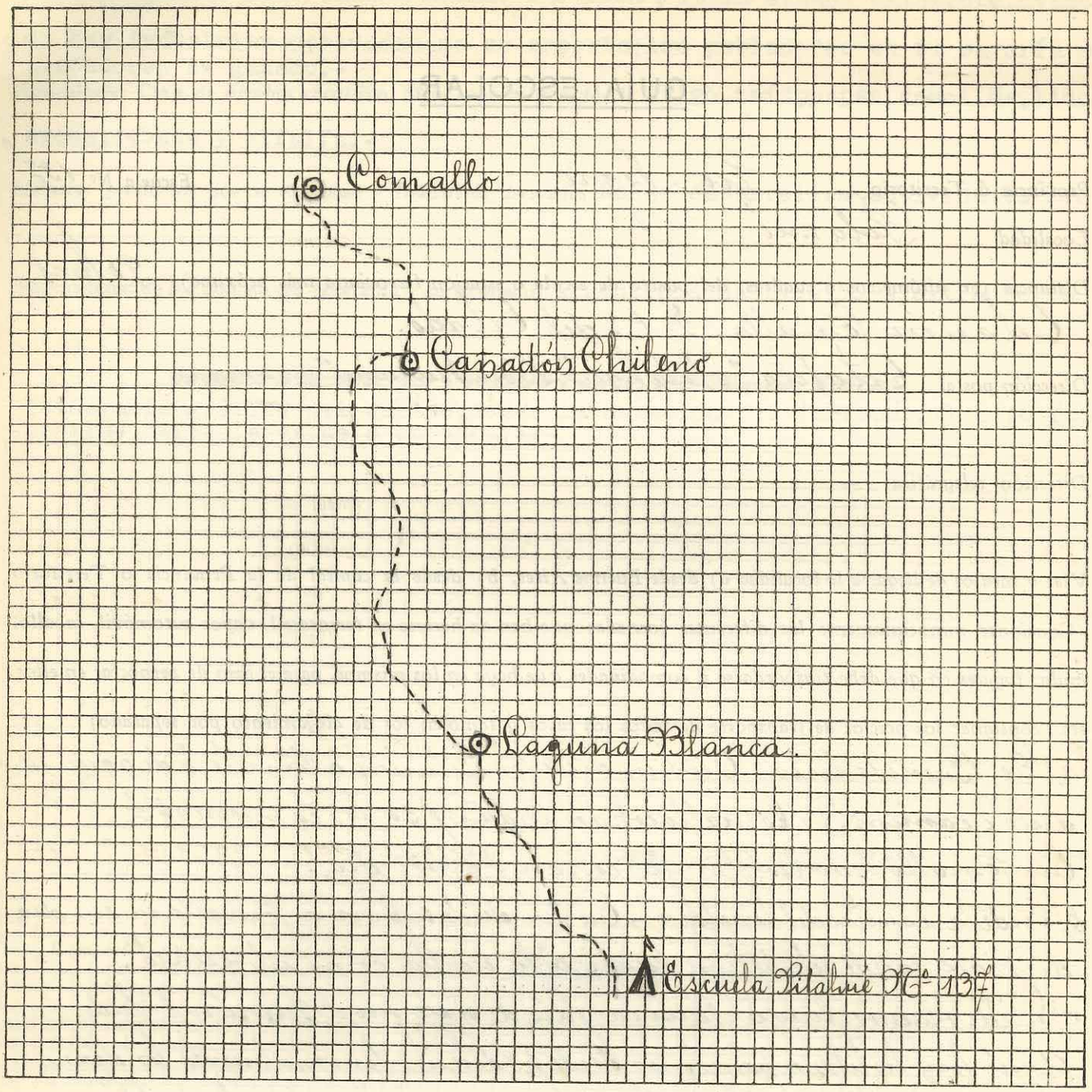

EDIFICIO DE LA ESCUELA

Número de aulas 1

¿Hay comedor instalado? No *¿Hay dónde instalarlo?* No

¿Hay cocina? No *¿Hay dónde instalarla?* No

¿Tiene baños? No *¿Hay dónde instalarlos?* No

Propietario del edificio Sr. Fermín Srur

Alquiler mensual $ 35

Fecha de iniciación y vencimiento del contrato Desde el 3/9/1936 hasta el 1/9/1941

Población escolar del lugar

varones 3 a 5 años	6	*6 a 14 años*	17
mujeres 3 a 5 ,,	1	*6 a 14 ,,*	17

Estado general de nutrición de los alumnos Regular - Su alimentación es escasa y pobre

Vestuario que debe proveerse (camisetas, pantalones, faldas, medias, zapatos, guardapolvos) camisetas Pantalones, faldas, medias, zapatos, guardapolvos.

Enfermedades endémicas de la zona Raquitismo, sarna

Enfermedades más comunes en los niños sarna

¿Tiene botiquín la escuela? Si Remedios más comunmente necesarios Alcohol arnica, algodón, agua oxigenada, yodo, jabón Sarnol.

DESCRIPCION DE LA LOCALIDAD

Ubicación (sobre mar, río, arroyo, sierras, altura sobre el nivel del mar, etc., distancia de la vía férrea) La escuela está ubicada en la altiplanicie cordillerana, a 1200 m/ de altura sobre el nivel del mar, a una distancia de 90 kms del ferro-carril

Clima, temperatura máxima y mínima Clima muy variable, seco, frío y ventoso Temperatura máxima 22º y mínima de 18 a 20º grados bajo cero.

Tipo general de edificación (Casa de material, casillas, y construcciones de madera, cinc, ranchería, construcción de adobe, paja) La mayoría son construcciones de adobe, sin piso y con paja en el techo.

Condiciones de salubridad de la vivienda Pésimas, mal aireadas, húmedas, oscuras, succias

Agua. (De donde se obtiene el agua potable, calidad y otros detalles) De pozos o de las vertientes que bajan de las sierras. Es dulce.

Alimentación (Determinar cuál o cuáles son los elementos predominantes para la alimentación. Si es de vaca, oveja, etc. Si hay verduras. Si no las hay por qué causas) La alimentación tiene su elemento predominante en la carne cabría y caballar. No hay parcelas de huerta, debido a la dejadez ingénita del indio y a la crudeza del clima.

Situación económica general de los pobladores Su situación económica es pésima y en algunos casos desesperante.

¿Hay médico? No A qué distancia está el más cercano 90 Kms

¿Hay farmacia? No A qué distancia está la más cercana 90 Kms

¿Hay policía? No ¿Hay hotel, fonda o casa de pensión? Pensión

¿Hay oficina de Correos? No ¿Cuál es la más próxima? Comallo

¿Hay telégrafo? No ¿Cuál es la oficina más próxima? Pilca-Niyeu.

OCUPACION GENERAL DE LOS POBLADORES.

Ganadería: Especies de ganado; industrias derivadas; si se exporta y a dónde Cuidado del ganado lanar - Se hacen matras, fajas, matones, ponchos

Agricultura: Clase de siembra o cultivo. Si se exporta y a dónde No hay

Minería: productos que se explotan - Industrias derivadas No hay

Nacionalidad de los pobladores (porcentaje aproximado) 99% Argentinos - aborigen.

CROQUIS DEL EDIFICIO OCUPADO POR LA ESCUELA EN ESCALA

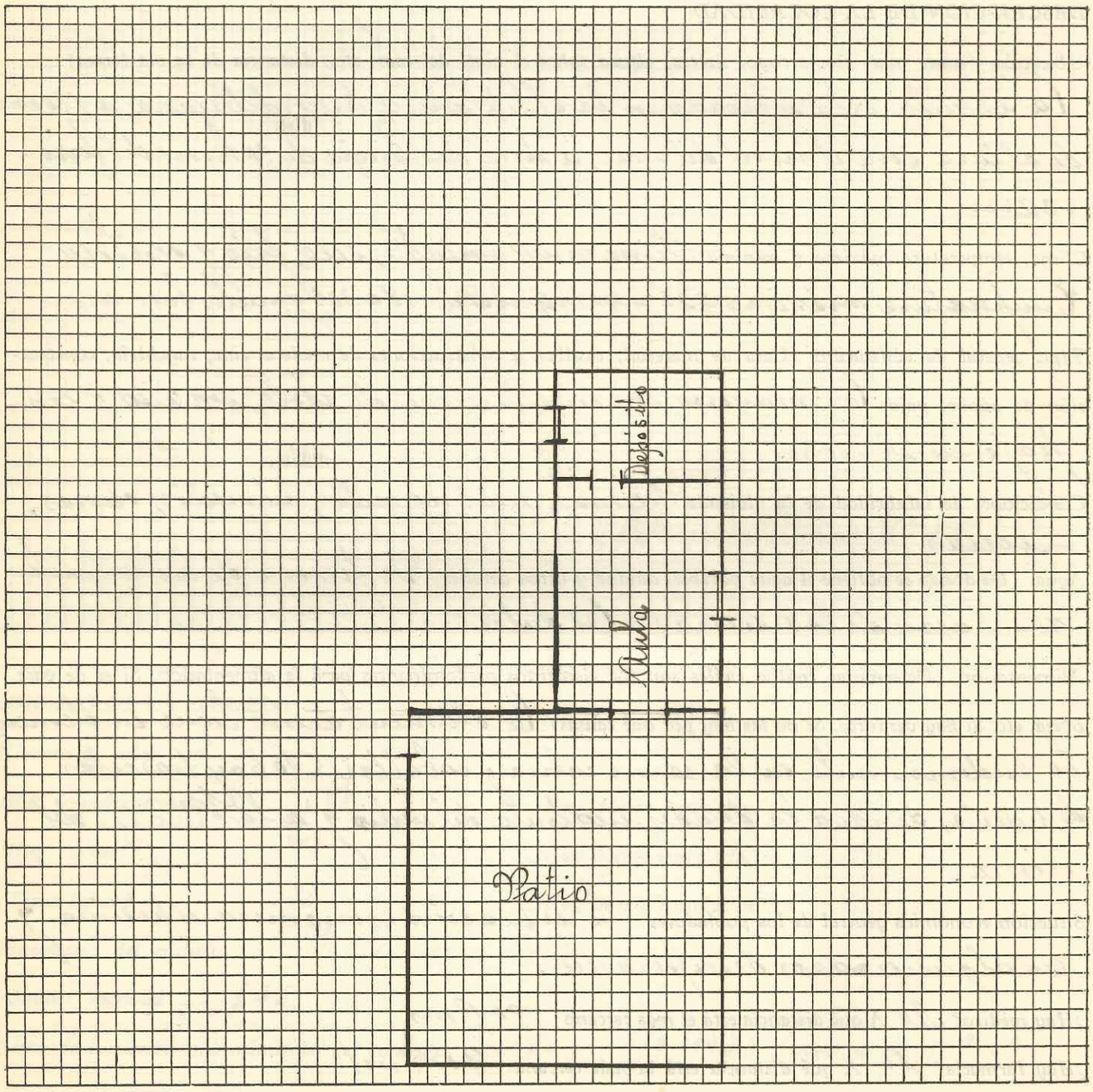

ESCALA: Cada lado de un cuadrado es igual....0,50.... metro

República Argentina
Ministerio de Justicia e Instrucción Pública
CONSEJO NACIONAL DE EDUCACION

GUÍA ESCOLAR

Provincia ó Territorio Rio Negro *Escuela Nº* 138.-

Localidad Fitamiche

Distancia (en kilómetros o cuadras, del puerto de escala o estación ferroviaria más próxima). 35 Kiló-metros.-

Dirección postal Fitamiche(Dpto.Ñorquincó)Rio Negro-F.C.del Estado.-

Dirección telegráfica Fitamiche(Dpto. Ñorquincó) Rio Negro.-

Vías y medios de llegar a la localidad a) desde Buenos Aires, b) desde la capital de la Provincia o Territorio (Consignar minuciosamente las diferentes jornadas que han de hacerse en ferrocarril, vapor automóvil, caballo, mula; lugares en que debe trasbordarse y comodidades que haya en los mismos, para el caso de pernoctar en ellos, etc., consignar los precios de transporte de todos los casos y también los de alojamiento por separado) a) El viaje desde Bs.As a esta localidad se realiza por el F.C.S.en combinación con la línea del Estado que va a Bariloche.-Desde Plaza Constitución a estación Ing. Jacobacci(Rio Negro),en donde debe trasbordarse para tomar el ramal de trocha angosta y descender en estación Ñorquincó,distante 30 Km de esta escuela.En Ñorquincó hay hoteles que cobran $6,diarios.Para trasladarse desde esta localidad a la escuela,es necesario alquilar un automovil,pagándose el viaje de $20 a $25.Desde Ing. Jacobacci a Ñorquincó,hay tambien líneas de automoviles,que reciben pasajes oficiales.-B)En el viaje desde Bs.As,se pasa por Viedma,capital del Territorio de Rio Negro.-

Epoca del año en que es más conveniente viajar, con indicación de las causas Se puede viajar en cualquier época del año,pero debido al intenso frío,el viaje es penoso en invierno.-

Vías, medios y formas de remitir las cargas Las cargas deben remitirse por F.C.S en combinación con el F.C. del E. a estación Ñorquincó-Rio Negro.-

Consignatario No hay.-Hacerlo a nombre del Director Escuela Nº 138
Fitamiche(Dpto.Ñorquincó)Rio Negro

Itinerario gráfico del camino, desde la estación del ferrocarril o puerto más próximo, hasta la escuela, en escala

ESCALA: Cada lado de un cuadrado es igual a 1.000 metros

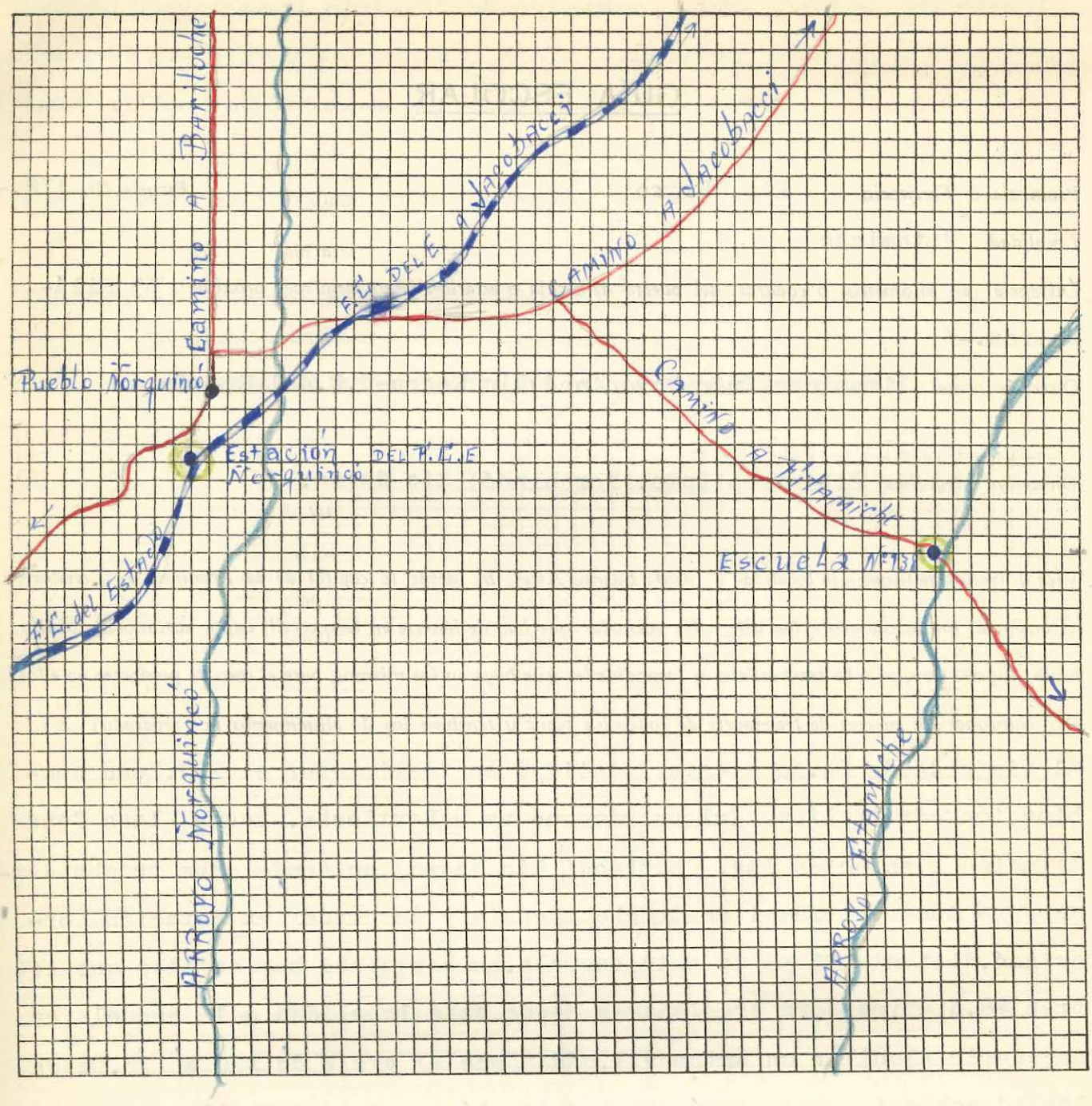

EDIFICIO DE LA ESCUELA

Número de aulas 1

¿Hay comedor instalado? No. Se está organizando. *¿Hay dónde instalarlo?* Sí

¿Hay cocina? No *¿Hay dónde instalarla?* Sí

¿Tiene baños? No *¿Hay dónde instalarlos?* Sí

Propietario del edificio Señor José Gonzalez

Alquiler mensual Cedido Gratuitamente

Fecha de iniciación y vencimiento del contrato Se está por firmar nuevo contrato.

Población escolar del lugar

varones 3 a 5 años	3	*6 a 14 años*	10
mujeres 3 a 5 ,,	6	*6 a 14 ,,*	14

Estado general de nutrición de los alumnos En su mayoría desnutridos

Vestuario que debe proveerse (camisetas, pantalones, faldas, medias, zapatos, guardapolvos) Camisetas, pantalones, polleras, tricotas, medias, guardapolvos, zapatos y guantes.

Enfermedades endémicas de la zona

Enfermedades más comunes en los niños Anginas gripales

¿Tiene botiquín la escuela? No *Remedios más comunmente necesarios* Debe proveerse de los remedios mas necesarios para casos de urgencia, pues no hay médico.

DESCRIPCION DE LA LOCALIDAD

Ubicación (sobre mar, río, arroyo, sierras, altura sobre el nivel del mar, etc., distancia de la vía férrea) Fitamiche está ubicado en la zona de la pre Cordillera Andina, en una región árida, cruzada por un arroyo del mismo nombre, seco la mayor parte del año. Zona sumamente pobre y sin árboles. Distancia de la vía ferrea : 35 Km.

Clima, temperatura máxima y mínima Verano de corta duración; la temperatura llega a 35ºC. Predomina el clima frío, alcanzando frecuentemente 18º bajo cero y por excepción a -25º.-

Tipo general de edificación (Casa de material, casillas, y construcciones de madera, cinc, ranchería, construcción de adobe, paja) Ranchería de adobe con techos de cinc.

Condiciones de salubridad de la vivienda Pésima. Reducidas y antihigiénicas.

Agua. (De donde se obtiene el agua potable, calidad y otros detalles) De pozo. Buena calidad.

Alimentación (Determinar cuál o cuáles son los elementos predominantes para la alimentación. Si es de vaca, oveja, etc. Si hay verduras. Si no las hay por qué causas) La base exclusiva de la alimentación es la carne de cabra y en algunas ocasiones de oveja. No hay cultivos, se carece de verduras y frutas, las que deben adquirirse de otros lugares que las producen, siendo escasas y caras.

Situación económica general de los pobladores Pobre. Cada poblador posee de cien a quinientas cabras y son muy pocos los que poseen algunas ovejas.

¿Hay médico? No *A qué distancia está el más cercano* 30 Kilómetros

¿Hay farmacia? No *A qué distancia está la más cercana* a 40 leguas, en Esquel o Jacobacci

¿Hay policía? No *¿Hay hotel, fonda o casa de pensión?* No

¿Hay oficina de Correos? No *¿Cuál es la más próxima?* a 30 Km en Norquincó.

¿Hay telégrafo? No *¿Cuál es la oficina más próxima?* a 30 Km en Norquincó.

OCUPACION GENERAL DE LOS POBLADORES.

Ganadería: Especies de ganado; industrias derivadas; si se exporta y a dónde Cría de ganado en pequeña escala.-

Agricultura: Clase de siembra o cultivo. Si se exporta y a dónde No hay agricultura, por falta de riego y escasez de lluvias.-

Minería: productos que se explotan - Industrias derivadas No hay

Nacionalidad de los pobladores (porcentaje aproximado) Argentina, en su casi totalidad.-

CROQUIS DEL EDIFICIO OCUPADO POR LA ESCUELA EN ESCALA



ESCALA: Cada lado de un cuadrado es igual.....1..... metro

Fitamiche(Dpto. Ñorquincó)Rio Negro, 15 de Mayo de 1941

ELIAS CAGARLISKI
DIRECTOR

ESCUELA * RIO

República Argentina
Ministerio de Justicia e Instrucción Pública
CONSEJO NACIONAL DE EDUCACION

GUÍA ESCOLAR

Provincia ó Territorio Río Negro *Escuela Nº* 139

Localidad Arroyo Ruemaquemtreu

Distancia (en kilómetros o cuadras, del puerto de escala o estación ferroviaria más próxima). 85 kilómetros desde Ñorquincó.

Dirección postal El Bolsón (Río Negro).

Dirección telegráfica El Bolsón (Río Negro).

Vías y medios de llegar a la localidad a) desde Buenos Aires, b) desde la capital de la Provincia o Territorio (Consignar minuciosamente las diferentes jornadas que han de hacerse en ferrocarril, vapor automóvil, caballo, mula; lugares en que debe trasbordarse y comodidades que haya en los mismos, para el caso de pernoctar en ellos, etc., consignar los precios de transporte de todos los casos y también los de alojamiento por separado) a.) Se toma el tren en Plaza Constitución, F.C.S. con boleto hasta Ñorquincó F.C. del E. con trasbordo en Jacobacci. Precios de pasajes y camas, los que determinen las tarifas vigentes.- En Ñorquincó se duerme ($2.- la cama) y al día siguiente se continua en el transporte Correo hasta la escuela. (pasaje por persona $5.-) b). D.e la capital del Territorio es el mismo recorrido, pero tomando el tren en Viedma.-

Epoca del año en que es más conveniente viajar, con indicación de las causas En cualquier época del año por los buenos caminos existentes.

Vías, medios y formas de remitir las cargas Cajones de cien Kgs. o menos hasta Ñorquincó, desde donde pueden traerlos los camiones.

Consignatario Director Esc. Nº 29.

Itinerario gráfico del camino, desde la estación del ferrocarril o puerto más próximo, hasta la escuela, en escala

ESCALA: Cada lado de un cuadrado es igual a 2 Km metro



EDIFICIO DE LA ESCUELA

Número de aulas 2

¿Hay comedor instalado? Sí *¿Hay dónde instalarlo?* No

¿Hay cocina? No *¿Hay dónde instalarla?* No

¿Tiene baños? No *¿Hay dónde instalarlos?* No

Propietario del edificio Señor Ernesto Bahamonde

Alquiler mensual $ 20.00

Fecha de iniciación y vencimiento del contrato 17 de Octubre de 1939 vence el 17 de Octubre de 1941.

Población escolar del lugar

varones 3 a 5 años	12.	*6 a 14 años*	34
mujeres 3 a 5 ,,	9	*6 a 14 ,,*	30.

Estado general de nutrición de los alumnos Deficiente

Vestuario que debe proveerse (camisetas, pantalones, faldas, medias, zapatos, guardapolvos) Todas las prendas indicadas.

Enfermedades endémicas de la zona Bocio y Sarna.

Enfermedades más comunes en los niños Sarna

¿Tiene botiquín la escuela? No *Remedios más comunmente necesarios* Algodón, gasa, vendas y desinfectantes.-

DESCRIPCION DE LA LOCALIDAD

Ubicación (sobre mar, río, arroyo, sierras, altura sobre el nivel del mar, etc., distancia de la vía férrea) Valle rodeado de montañas elevadas cubiertas de cipreses, pinos, radales y demás vegetación propia de la zona, y está a 350 metros sobre el nivel del mar.

Clima, temperatura máxima y mínima Clima semi-frio. Máximas conocidas 35°C. y Mínimas conocidas. 10° C.

Tipo general de edificación (Casa de material, casillas, y construcciones de madera, cinc, ranchería, construcción de adobe, paja) De madera y pared francesa.-

Condiciones de salubridad de la vivienda Regulares

Agua. (De donde se obtiene el agua potable, calidad y otros detalles) Se obtiene del Arroyo Quemaquentreu y es de buena calidad.

Alimentación (Determinar cuál o cuáles son los elementos predominantes para la alimentación. Si es de vaca, oveja, etc. Si hay verduras. Si no las hay por qué causas) De oveja y cabra. Toda clase de verduras y cereales especialmente el trigo.

Situación económica general de los pobladores En general mala.

¿Hay médico? Si *A qué distancia está el más cercano* 10 kilometros

¿Hay farmacia? Si *A qué distancia está la más cercana* 10 kilómetros

¿Hay policía? Si *¿Hay hotel, fonda o casa de pensión?* Si (10 km.)

¿Hay oficina de Correos? Si *¿Cuál es la más próxima?* El Bolsón (Rio Negro)

¿Hay telégrafo? Si *¿Cuál es la oficina más próxima?* El Bolsón (Rio Negro)

OCUPACION GENERAL DE LOS POBLADORES.

Ganadería: Especies de ganado; industrias derivadas; si se exporta y a dónde Caprinos y lanares por ser los campos pobres en pasto la ganadería es reducida.

Agricultura: Clase de siembra o cultivo. Si se exporta y a dónde Verduras en general, zona consumidora - Son en Cerros de Bariloche, El Bolsón y Esquel (Chubut

Minería: productos que se explotan - Industrias derivadas No hay.

Nacionalidad de los pobladores (porcentaje aproximado) Chilenos 90% - Argentinos 9% Otras nacionalidades 1%.

CROQUIS DEL EDIFICIO OCUPADO POR LA ESCUELA EN ESCALA

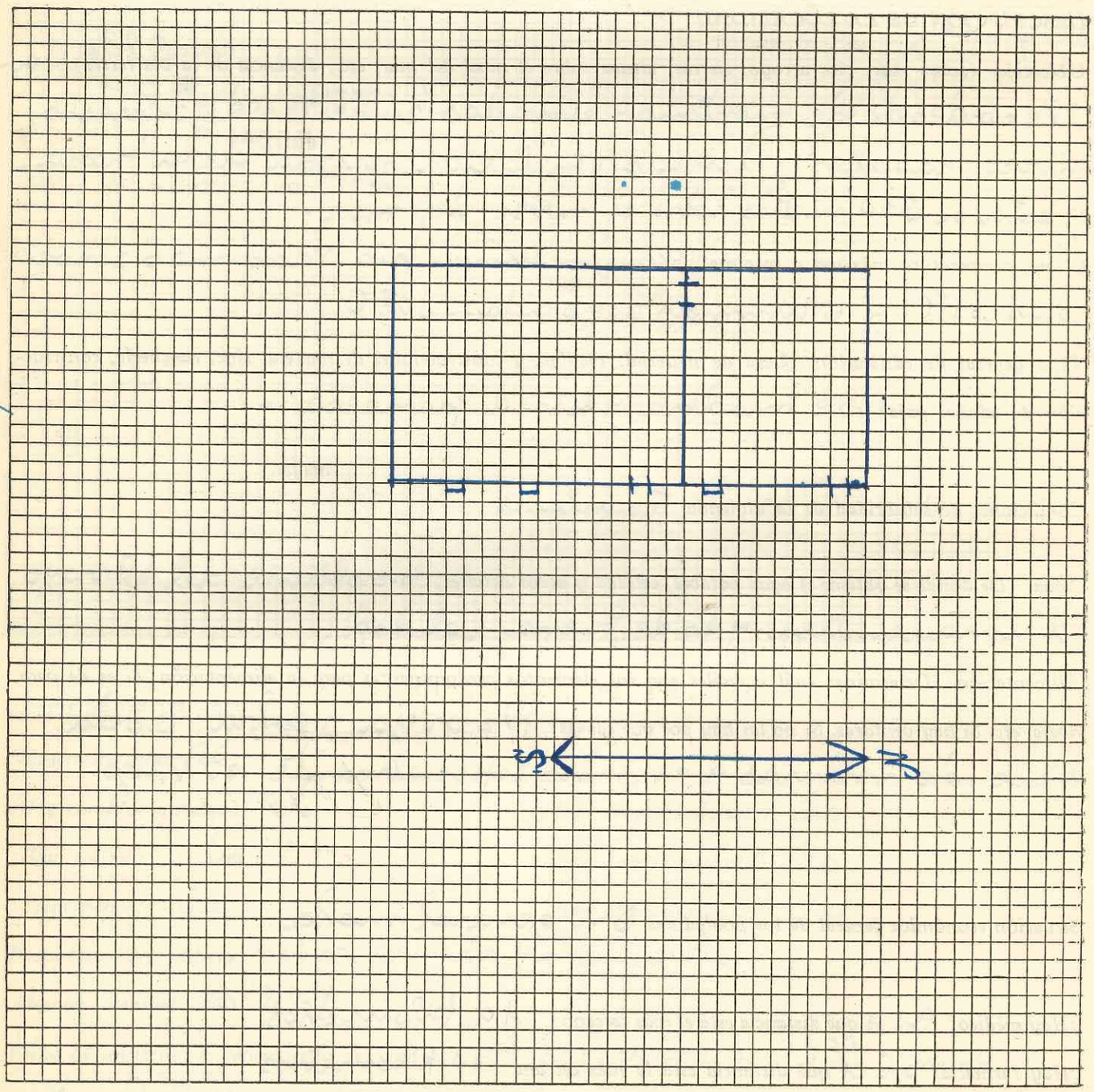

ESCALA: Cada lado de un cuadrado es igual..... 1/2..... metro

27

República Argentina
CONSEJO NACIONAL DE EDUCACION

Fórm. 4862

GUIA ESCOLAR

Provincia o Territorio Rio Negro Escuela Nº 140

Localidad Arroyo Ecmbrar Departamento Valcheta

Nombre especial de la escuela No tiene

Período escolar Marzo a Noviembre

Distancia (en kilómetros o cuadras, del puerto de escala o estación ferroviaria más próxima). 150 Kilómetros de San Antonio Oeste, estación del F.C. del Estado y puerto marítimo.-

Distancia a la Capital de la Provincia en Kmts. 350.-

Situación Rural

Dirección postal Sierra Pailemán por S. Antonio O. Distancia de la Oficina o estafeta 50 Km.-

Dirección telegráfica San Antonio Oeste Distancia de la Oficina 150 Km.-

Vías y medios de llegar a la localidad, a) desde Buenos Aires, b) desde la Capital de la Provincia o Territorio (Consignar minuciosamente las diferentes jornadas que han de hacerse en ferrocarril, vapor, automóvil, caballo, mula; lugares en que debe trasbordarse y comodidades que haya en los mismos, para el caso de pernoctar en ellos, etc., consignar los precios de transporte de todos los casos y también los de alojamiento por separado) Desde Bs As en F.C. Sud y del Estado a San Antonio Oeste. Precio del pasaje $65.- dura el viaje 19 horas. Desde Viedma por F.C. del Estado a San Antonio Oeste, precio del pasaje $11, dura el viaje 4 horas. En este punto hay hoteles que cobran $6 diarios.- De San Antonio O. sale los lunes el transporte policial en el que por $5 se va hasta Sierra Pailemán que dista 50 kilometros de la Escuela; en S. Pailemán debe alquilarse el camión de algún comerciante para llegar a la Escuela, pagándose aproximadamente $30.- De otra manera puede alquilarse en S. Antonio Oeste un camión o automóvil que cobra aproximadamente $100 por recorrer los 150 Km hasta la Escuela.-

Epoca del año en que es más conveniente viajar, con indicación de las causas Marzo, Abril, Octubre y Noviembre por las lluvias y nevadas que caen en el resto del año.-

Vías, medios y formas de remitir las cargas Por F.C. del Estado o vía marítima a S. Antonio Oeste, de este punto hasta la Escuela.-

Consignatario Director de la Escuela Nº 6 Estación de carga (destino) S. Antonio Oeste

Escuela más cercana (nacional o provincial) Nacional Nº 20 Distancia (Kmts.) 40

Itinerario gráfico del camino, desde la estación del ferrocarril o puerto más próximo, hasta la escuela, en escala

ESCALA: Cada lado de un cuadrado es igual a 2 Kilómetros

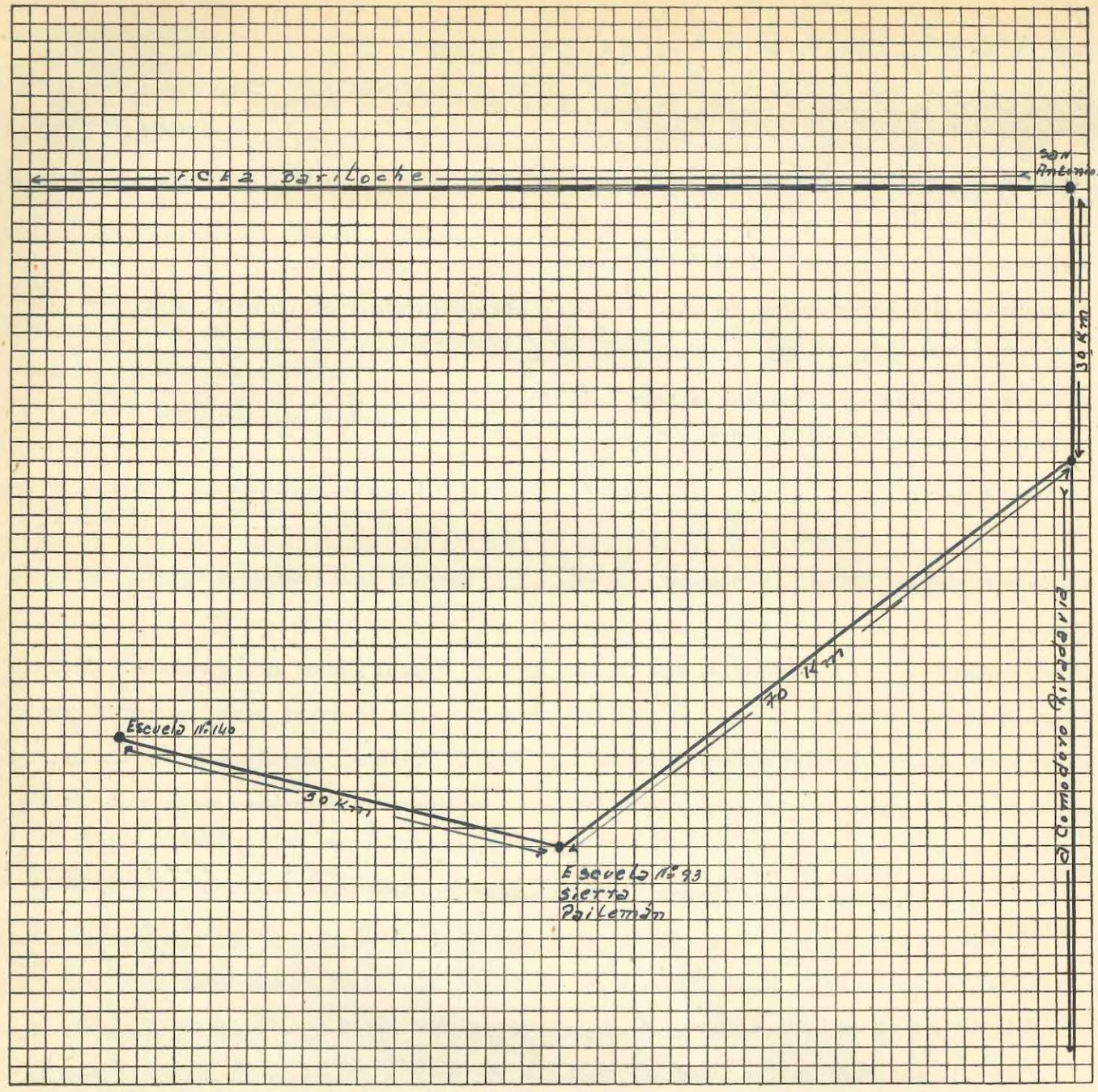

EDIFICIO DE LA ESCUELA

Número de aulas 1

¿Hay comedor instalado? No *¿Hay dónde instalarlo?* No

¿Hay cocina? Si *¿Hay dónde instalarla?* ———

¿Tiene baños? No *¿Hay dónde instalarlos?* No

¿Hay chacra o huerta escolar? No

Propietario del edificio Sr José Saieg

Alquiler mensual $ 35 m/n.-

Fecha de iniciación y vencimiento del contrato Julio 22 de 1941 a Julio 22 de 1943.-

Población escolar del lugar

varones 3 a 5 años	10	*6 a 14 años*	20
mujeres 3 a 5 ,,	8	*6 a 14 ,,*	13

¿Tiene Cooperadora? Sí Nombre Domingo F. Sarmiento

Estado general de nutrición de los alumnos Muy malo debido a la pobreza de los hogares

Vestuario que debe proveerse (camisetas, pantalones, faldas, medias, zapatos, guardapolvos) camisetas varón 42 ídem niñas 40; pantalones 21; faldas 10; medias varón 42; ídem niñas 20; zapatos varón 21 ídem niñas 10; guardapolvos 21; delantales 10.-

Enfermedades endémicas de la zona Sarna -

Enfermedades más comunes en los niños Sarna - Granos infecciosos

¿Tiene botiquín la escuela? No Remedios más comunmente necesarios Todos los necesarios para tener un botiquín de primeros auxilios.-

DESCRIPCION DE LA LOCALIDAD

Ubicación (sobre mar, río, arroyo, sierras, altura sobre el nivel del mar, etc., distancia de la vía férrea) El paraje donde se encuentra la Escuela, es un bajo limitado por planicies. Está a unos 900 m sobre el nivel del mar. Aunque dista 75 Km de Valcheta (F.C. del Estado) es más conveniente viajar por S. Antonio O. por ser el camino a Valcheta intransitable.-

Clima, temperatura máxima y mínima El clima de tipo patagónico, se caracteriza por fuertes vientos y nevadas. Temperatura máxima 35°; mínima -20°

Tipo general de edificación (Casa de material, casillas, y construcciones de madera, cinc, ranchería, construcción de adobe, paja) Casas de adobe, con techo de jarilla, "escoba" y barro.-

Condiciones de salubridad de la vivienda Pésimas debido al hacinamiento.-

Agua. (De dónde se obtiene el agua potable, calidad y otros detalles) Aunque con algún exceso de potasa, el agua es buena y se obtiene de pozos.-

Alimentación (Determinar cuál o cuáles son los elementos predominantes para la alimentación. Si es de vaca, oveja, etc. Si hay verduras. Si no las hay por qué causas) El alimento que predomina es el consumo de carne equina y en menor escala se consume carne de animales lanares y caballos. No se cultivan verduras debido a la aridez del suelo y es imposible su transporte de otras localidades debido a las grandes distancias que deben recorrerse.

Situación económica general de los pobladores En general mala, la esterilidad de los campos, no permite la cría de ganado en gran escala, trabajo a que se dedica la población y del que obtienen los recursos para su subsistencia.-

¿Hay médico? No A qué distancia está el más cercano a 150 Km en San Antonio Oeste.-

¿Hay farmacia? No A qué distancia está la más cercana a 150 Km en San Antonio Oeste

¿Hay policía? No ¿Hay hotel, fonda o casa de pensión? No

¿Hay oficina de Correos? No ¿Cuál es la más próxima? a 50 Km en Sierra Pailemán

¿Hay teléfono? No ¿Cuál es la oficina más próxima? a 150 Km en San Antonio Oeste.-

OCUPACION GENERAL DE LOS POBLADORES.

Ganadería: Especies de ganado; industrias derivadas; si se exporta y a dónde Se cría ganado lanar, cabrío, equino y en poca escala vacuno. No se industializa ni exporta

Agricultura: Clase de siembra o cultivo. Si se exporta y a dónde No se practica la Agricultura, debido a la aridez del suelo, la escasez de agua y de lluvias.

Minería: productos que se explotan - Industrias derivadas No se explotan minas.-

Nacionalidad de los pobladores (porcentaje aproximado) Argentinos 95%; chilenos 3%; turcos 2%

CROQUIS DEL EDIFICIO OCUPADO POR LA ESCUELA EN ESCALA

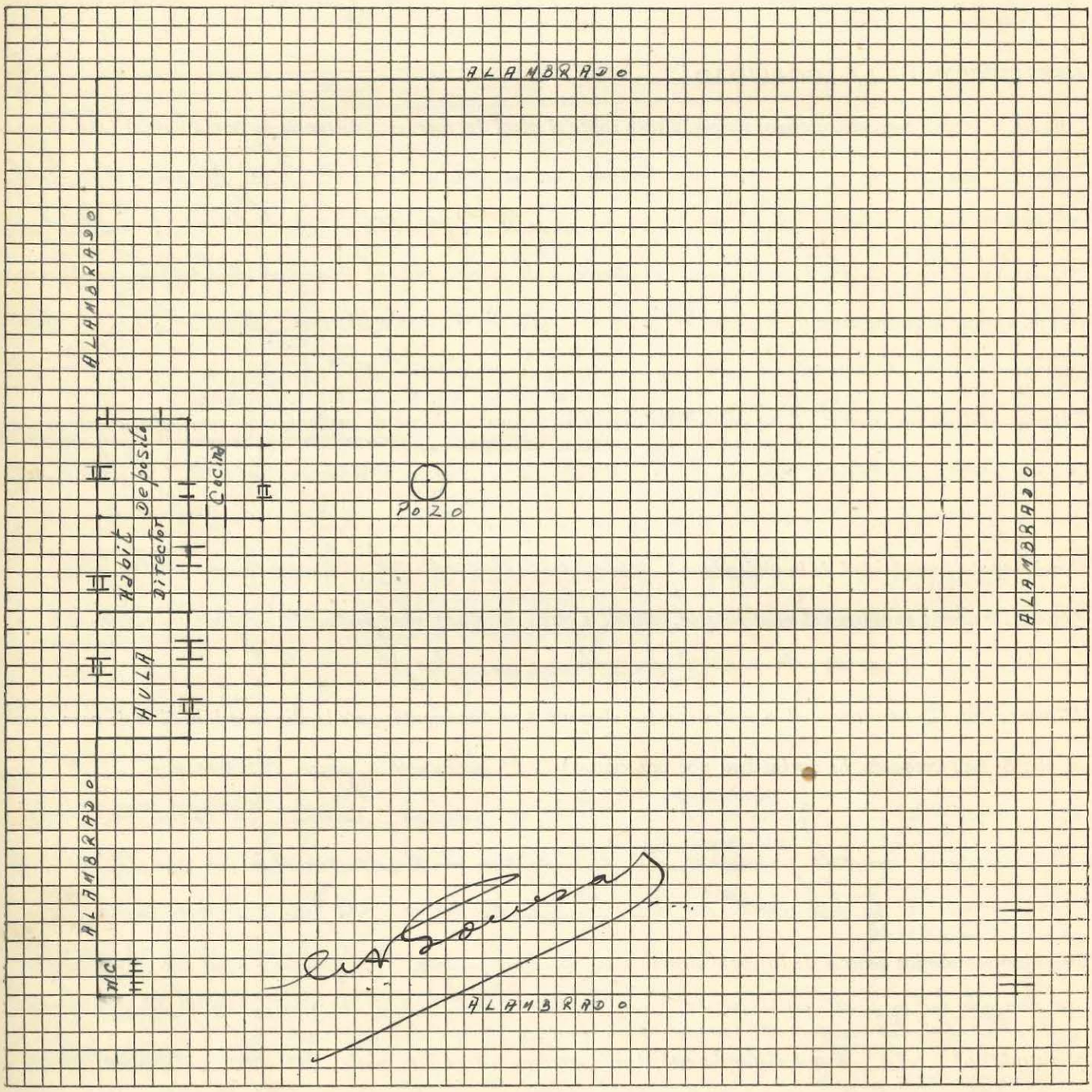

ESCALA: Cada lado de un cuadrado es igual a 1 metro

ALBERTO GUILLERMO COELHO

ESCUELA N° 47 RIO NEGRO

República Argentina
Ministerio de Justicia e Instrucción Pública
CONSEJO NACIONAL DE EDUCACION

GUÍA ESCOLAR

Provincia ó Territorio Río Negro *Escuela Nº* 141

Localidad Arroyo de la Ventana

Distancia (en kilómetros o cuadras, del puerto de escala o estación ferroviaria más próxima). 190 Km.

Dirección postal San Antonio Oeste (Río Negro)

Dirección telegráfica San Antonio Oeste (Río Negro)

Vías y medios de llegar a la localidad a) desde Buenos Aires, b) desde la capital de la Provincia o Territorio (Consignar minuciosamente las diferentes jornadas que han de hacerse en ferrocarril, vapor automóvil, caballo, mula; lugares en que debe trasbordarse y comodidades que haya en los mismos, para el caso de pernoctar en ellos, etc., consignar los precios de transporte de todos los casos y también los de alojamiento por separado) Desde Estación Constitución F.C.S. toen directo hasta San Antonio Oeste. Desde esa localidad tomar el Transporte Policial que sale los lunes a primeras horas de la mañana, hay que pernoctar en un paraje denominado "Los Berros", no hay hotel, pero, sí, una casa cuyos dueños dan hospedaje generosamente. El precio del pasaje en el transporte hasta esta localidad es de $ 7.— Desde la Capital del Territorio tomas tren directo F.C. del Estado hasta San Antonio Oeste, luego seguis la ruta ya indicada.—

Epoca del año en que es más conveniente viajar, con indicación de las causas En cualquier época del año.

Vías, medios y formas de remitir las cargas Por vapor hasta el puerto de San Antonio Oeste y de esa en camión hasta esta, cobrando ($ 0,10) diez centavos por Kgrs.— Peso máximo de los bultos 50 Kgrs.

Consignatario Compañía Comercial

Itinerario gráfico del camino, desde la estación del ferrocarril o puerto más próximo, hasta la escuela, en escala

ESCALA: Cada lado de un cuadrado es igual..... metro

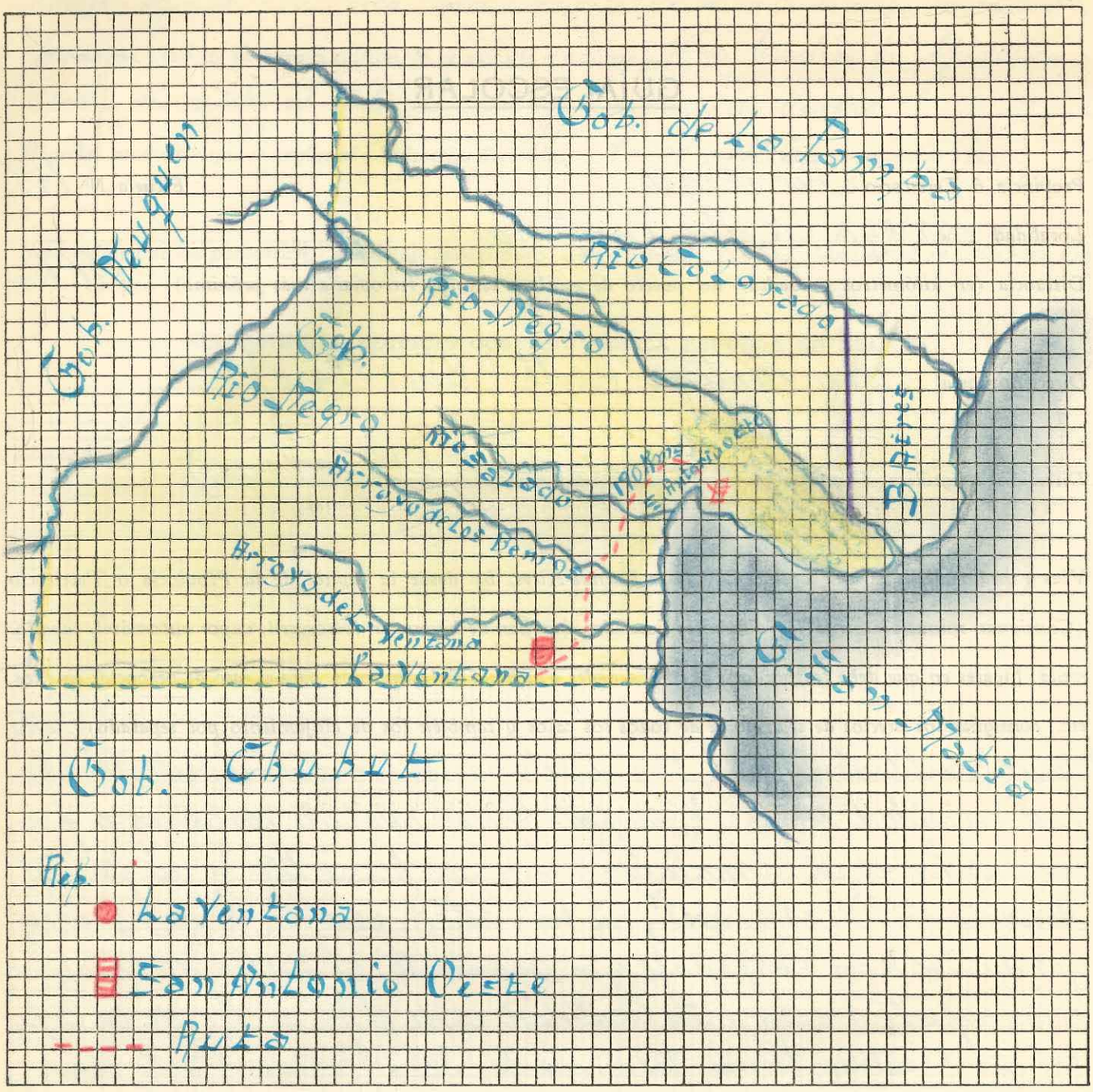

EDIFICIO DE LA ESCUELA

Número de aulas Una.

¿Hay comedor instalado? No hay *¿Hay dónde instalarlo?* No

¿Hay cocina? No *¿Hay dónde instalarla?* No

¿Tiene baños? No *¿Hay dónde instalarlos?* No

Propietario del edificio Consejo Nacional de Educación

Alquiler mensual ———

Fecha de iniciación y vencimiento del contrato ———

Población escolar del lugar

varones 3 a 5 años	5	*6 a 14 años*	25
mujeres 3 a 5 ,,	7	*6 a 14 ,,*	19

Estado general de nutrición de los alumnos malo

Vestuario que debe proveerse (camisetas, pantalones, faldas, medias, zapatos, guardapolvos) Equipos completos, concurren a clase semidesnudos

Enfermedades endémicas de la zona Grippe – enfermedades a la garganta.

Enfermedades más comunes en los niños Resfrio – Grippe – debilidad – enfermedades a la garganta.

¿Tiene botiquín la escuela? no tiene *Remedios más comunmente necesarios* Genial – Cafias pirina – linimento blanco – aceite alcanforado – agua oxigenada – tónicos.

DESCRIPCION DE LA LOCALIDAD

Ubicación (sobre mar, río, arroyo, sierras, altura sobre el nivel del mar, etc., distancia de la vía férrea) Esta localidad está ubicada sobre el arroyo de la Ventana; actualmente no lleva agua. La distancia de la vía férrea es de 190 Km.

Clima, temperatura máxima y mínima El clima es muy variable. La temperatura máxima en invierno es 20° y la mínima de 4 grados bajo cero. En verano: máx: 30; mín: 25

Tipo general de edificación (Casa de material, casillas, y construcciones de madera, cinc, ranchería, construcción de adobe, paja) En general el tipo de edificación es de barro y paja, habiendo algunas de adobe y barro.

Condiciones de salubridad de la vivienda Regular.

Agua. (De donde se obtiene el agua potable, calidad y otros detalles) El agua para beber se extrae de pozos; su calidad es mala, contiene sales, salitres etc.

Alimentación (Determinar cuál o cuáles son los elementos predominantes para la alimentación. Si es de vaca, oveja, etc. Si hay verduras. Si no las hay por qué causas) El alimento predominante es la carne de oveja. Las verduras se cultivan muy poco debido a la escasez de agua y a la tierra poco productiva.

Situación económica general de los pobladores mala.

¿Hay médico? no *A qué distancia está el más cercano* 190 Km.

¿Hay farmacia? no *A qué distancia está la más cercana* 190 Km

¿Hay policía? no *¿Hay hotel, fonda o casa de pensión?* no

¿Hay oficina de Correos? no *¿Cuál es la más próxima?* San Antonio Oeste (Hay Estafeta Postal)

¿Hay telégrafo? no *¿Cuál es la oficina más próxima?* San Antonio Oeste.

OCUPACION GENERAL DE LOS POBLADORES.

Ganadería: Especies de ganado; industrias derivadas; si se exporta y a dónde Son muy pocos los pobladores que se dedican a la cría de la oveja. Ultimamente

Agricultura: Clase de siembra o cultivo. Si se exporta y a dónde no está desarrollada.

Minería: productos que se explotan - Industrias derivadas No existen.

Nacionalidad de los pobladores (porcentaje aproximado) argentinos el 100 %

CROQUIS DEL EDIFICIO OCUPADO POR LA ESCUELA EN ESCALA

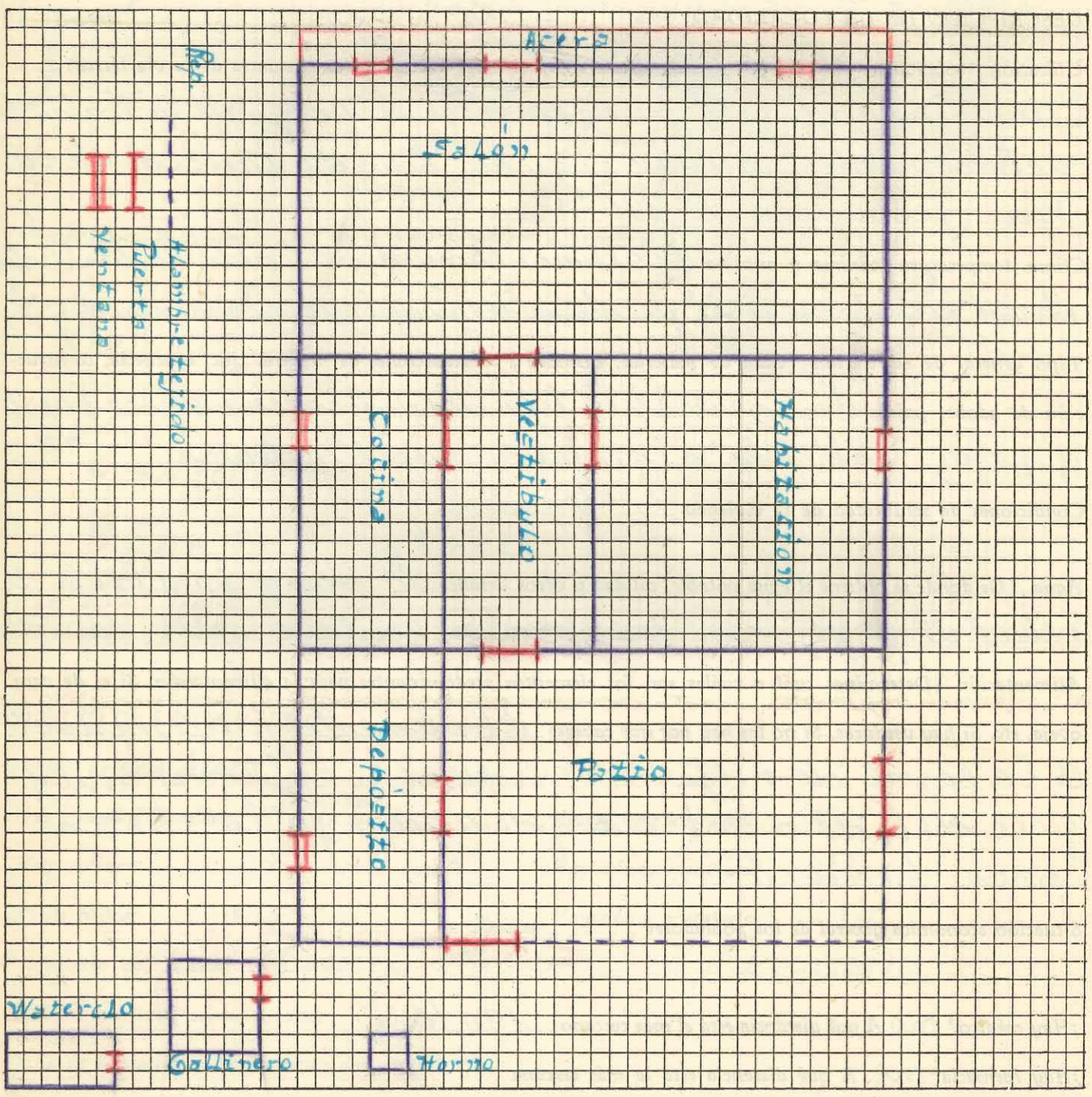

ESCALA: Cada lado de un cuadrado es igual..... metro

4 cuadritos = 1 metro.

Fórm. 4862

República Argentina
Ministerio de Justicia e Instrucción Pública
CONSEJO NACIONAL DE EDUCACION

GUÍA ESCOLAR

Provincia ó Territorio Rio Negro *Escuela Nº* 142

Localidad Colonia Maria Elvira

Distancia (en kilómetros o cuadras, del puerto de escala o estación ferroviaria más próxima). 7 kms. de Cipolletti

Dirección postal Cipolletti F. C. S (Rio Negro)

Dirección telegráfica Cipolletti

Vías y medios de llegar a la localidad a) desde Buenos Aires, b) desde la capital de la Provincia o Territorio (Consignar minuciosamente las diferentes jornadas que han de hacerse en ferrocarril, vapor automóvil, caballo, mula; lugares en que debe trasbordarse y comodidades que haya en los mismos, para el caso de pernoctar en ellos, etc., consignar los precios de transporte de todos los casos y también los de alojamiento por separado)

a) Por ferrocarril desde Plaza Constitución directamente hasta Cipolletti, (24 horas de viaje). En este pueblo hay buenos Hoteles, cuyo precio por dia oscila entre cinco y siete pesos. Desde Cipolletti se llega a la escuela en automovil, muy buen camino. El precio del viaje oscila entre cinco y diez pesos, segun el tiempo que se demore en la escuela.

b) Por ferrocarril desde Viedma a Bahia Blanca, haciendo trasbordo en este punto para continuar directamente hasta Cipolletti.

Epoca del año en que es más conveniente viajar, con indicación de las causas Cualquier epoca

Vías, medios y formas de remitir las cargas Por ferrocarril hasta Cipolletti.

Consignatario Señora Agueda A. de Medela, directora Escuela Nº 53.

Itinerario gráfico del camino, desde la estación del ferrocarril o puerto más próximo, hasta la escuela, en escala

ESCALA: Cada lado de un cuadrado es igual a 500 metros



EDIFICIO DE LA ESCUELA

Número de aulas una

¿Hay comedor instalado? no *¿Hay dónde instalarlo?* sí

¿Hay cocina? sí *¿Hay dónde instalarla?* .....

¿Tiene baños? no *¿Hay dónde instalarlos?* sí

Propietario del edificio Arturo B. Colombres

Alquiler mensual $ 60

Fecha de iniciación y vencimiento del contrato —

Población escolar del lugar

varones 3 a 5 años	12	*6 a 14 años*	20
mujeres 3 a 5 ,,	11	*6 a 14 ,,*	22

Estado general de nutrición de los alumnos Bueno

Vestuario que debe proveerse (camisetas, pantalones, faldas, medias, zapatos, guardapolvos) 50 guar-
dapolvos

Enfermedades endémicas de la zona —

Enfermedades más comunes en los niños Tos convulsa y Diftería

¿Tiene botiquín la escuela? no Remedios más comunmente necesarios Algodón,
gasas, vendas y desinfectante

DESCRIPCION DE LA LOCALIDAD

Ubicación (sobre mar, río, arroyo, sierras, altura sobre el nivel del mar, etc., distancia de la vía férrea)
Está ubicada en uno de los lugares mas productivos
del alto valle del Río Negro, a 1000 metros de la confluencia
de los Ríos Limay y Negro

Clima, temperatura máxima y mínima, máxima 42° y mínima 4° bajo
cero

Tipo general de edificación (Casa de material, casillas, y construcciones de madera, cinc, ranchería, construc-
ción de adobe, paja) mitad de material cocido y mitad de
adobes

Condiciones de salubridad de la vivienda buenos

Agua. (De donde se obtiene el agua potable, calidad y otros detalles) potable de las acequi-
as que riegan la zona. Algo salada la de pozo.

Alimentación (Determinar cuál o cuáles son los elementos predominantes para la alimentación. Si es de vaca,
oveja, etc. Si hay verduras. Si no las hay por qué causas) carne de vaca, oveja
y cerdo, muchas verduras de todas clases; porotos,
arbejas y lentejas. Gran cantidad de frutas, peras,
manzanas, duraznos y ciruelas.

Situación económica general de los pobladores Regular

¿Hay médico? no A qué distancia está el más cercano 2 kms.

¿Hay farmacia? no A qué distancia está la más cercana 2 kms.

¿Hay policía? en Cipolletti ¿Hay hotel, fonda o casa de pensión?

¿Hay oficina de Correos? no ¿Cuál es la más próxima? Cipolletti

¿Hay telégrafo? no ¿Cuál es la oficina más próxima? Cipolletti

OCUPACION GENERAL DE LOS POBLADORES.

Ganadería: Especies de ganado; industrias derivadas; si se exporta y a dónde —

Agricultura: Clase de siembra o cultivo. Si se exporta y a dónde Agricultura y Fruticultura. Las papas, porotos, arvejas ect. se mandan a Buenos Aires. Las frutas se exportan, tanto para Europa como para algunas naciones americanas.

Minería: productos que se explotan - Industrias derivadas —

Nacionalidad de los pobladores (porcentaje aproximado) 40% de Españoles, 40% Italianos, 10% argentinos y 10% entre Yugoeslavos y alemanes.

CROQUIS DEL EDIFICIO OCUPADO POR LA ESCUELA EN ESCALA



ESCALA: Cada lado de un cuadrado es igual.....1..... metro

José Codón
Director

CONSEJO NACIONAL DE EDUCACION - ESCUELA Nº ... DISTRITO ...

Fórm. 4862

República Argentina
Ministerio de Justicia e Instrucción Pública
CONSEJO NACIONAL DE EDUCACION

GUÍA ESCOLAR

Provincia ó Territorio Río Negro *Escuela Nº* 143

Localidad Ingeniero Juliáu Romero - Isla n° 48 del Río Negro Inferior

Distancia (en kilómetros o cuadras, del puerto de escala o estación ferroviaria más próxima). 15 Km. de la estación

Dirección postal Ingeniero Juliáu Romero.

Dirección telegráfica Estación Ingeniero Juliáu Romero

Vías y medios de llegar a la localidad a) desde Buenos Aires, b) desde la capital de la Provincia o Territorio (Consignar minuciosamente las diferentes jornadas que han de hacerse en ferrocarril, vapor automóvil, caballo, mula; lugares en que debe trasbordarse y comodidades que haya en los mismos, para el caso de pernoctar en ellos, etc., consignar los precios de transporte de todos los casos y también los de alojamiento por separado)

Desde Bs. Aires se hace el viaje en ferrocarril. Tiempo empleado: 22 horas. Precio del pasaje $ 47 m/n. Puede viajarse también en automóvil Desde Viedma se viaja también en ferrocarril. El tiempo a emplear es más o menos el mismo que desde Bs. Aires.
Desde la estación local se llega en automóvil, debiéndose atravesar el río en balsa.

Epoca del año en que es más conveniente viajar, con indicación de las causas Meses de Marzo, Abril y Noviembre. Durante los otros meses se halla paralizado el servicio de balsa.

Vías, medios y formas de remitir las cargas Por medio del ferrocarril Sur. Debe enviarse bultos pequeños para facilitar su paso en bote.

Consignatario Director de la Escuela.

Itinerario gráfico del camino, desde la estación del ferrocarril o puerto más próximo, hasta la escuela, en escala

ESCALA: Cada lado de un cuadrado es igual... 200 ... metros

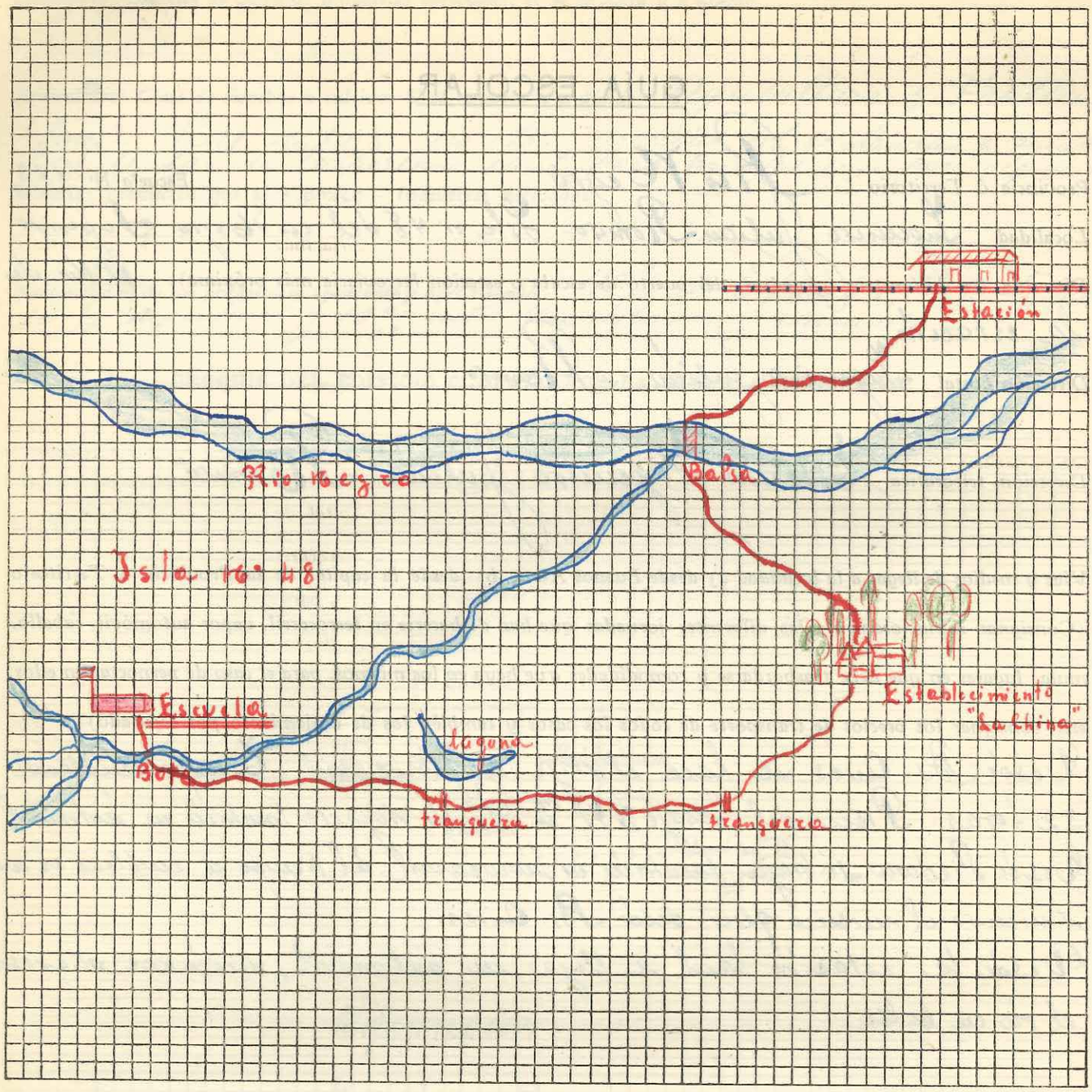

EDIFICIO DE LA ESCUELA

Número de aulas 1

¿Hay comedor instalado? No *¿Hay dónde instalarlo?* No

¿Hay cocina? No *¿Hay dónde instalarla?* No

¿Tiene baños? No *¿Hay dónde instalarlos?* No

Propietario del edificio Magdalena Torres

Alquiler mensual Gratuito

Fecha de iniciación y vencimiento del contrato Cedido por 2 años al H. Consejo. Comenzó a funcionar el 1° de Julio de 1939.

Población escolar del lugar

varones 3 a 5 años	4	*6 a 14 años*	11
mujeres 3 a 5 „	2	*6 a 14 „*	13

Estado general de nutrición de los alumnos Deficiente

Vestuario que debe proveerse (camisetas, pantalones, faldas, medias, zapatos, guardapolvos) Guardapolvos Delantales - Ropa interior - Tricotas - medias - calzado -

Enfermedades endémicas de la zona

Enfermedades más comunes en los niños

¿Tiene botiquín la escuela? Sí Remedios más comunmente necesarios Alcohol - Agua oxigenada - Iodo - Pomada para granos -

DESCRIPCION DE LA LOCALIDAD

Ubicación (sobre mar, río, arroyo, sierras, altura sobre el nivel del mar, etc., distancia de la vía férrea) Situada en una isla a unos 15 Km. de la vía férrea y 12 del río Negro - Durante el invierno es difícil el acceso a la misma -

Clima, temperatura máxima y mínima Clima templado y seco - Máxima: 40 grados Mínima: 4 grados bajo cero -

Tipo general de edificación (Casa de material, casillas, y construcciones de madera, cinc, ranchería, construcción de adobe, paja) Adobe con techo de paja y piso de tierra -

Condiciones de salubridad de la vivienda Deficiente

Agua. (De donde se obtiene el agua potable, calidad y otros detalles) Se obtiene del río. La escuela tiene bomba. El agua es buena

Alimentación (Determinar cuál o cuáles son los elementos predominantes para la alimentación. Si es de vaca, oveja, etc. Si hay verduras. Si no las hay por qué causas) Carne de vaca, cabrío - Se consume poco pan. En invierno no hay verduras, se consume únicamente papas y zapallos

Situación económica general de los pobladores Indigentes muchos de ellos - Mediocre el resto -

¿Hay médico? No A qué distancia está el más cercano 15 Km.

¿Hay farmacia? No A qué distancia está la más cercana 15 Km.

¿Hay policía? Sí - destacamento en J. Romero ¿Hay hotel, fonda o casa de pensión? No -

¿Hay oficina de Correos? Sí ¿Cuál es la más próxima? 15 Km (en J. Romero)

¿Hay telégrafo? Sí ¿Cuál es la oficina más próxima? 15 Km (estación Ing. J. Romero)

OCUPACION GENERAL DE LOS POBLADORES.

Ganadería: Especies de ganado; industrias derivadas; si se exporta y a dónde Ovino. caballar, algunos vacunos. Se consume o vende en la zona

Agricultura: Clase de siembra o cultivo. Si se exporta y a dónde Alfalfa (semilla) papas y maiz. Se vende en la zona

Minería: productos que se explotan - Industrias derivadas No hay

Nacionalidad de los pobladores (porcentaje aproximado) Argentinos 90 %.

CROQUIS DEL EDIFICIO OCUPADO POR LA ESCUELA EN ESCALA

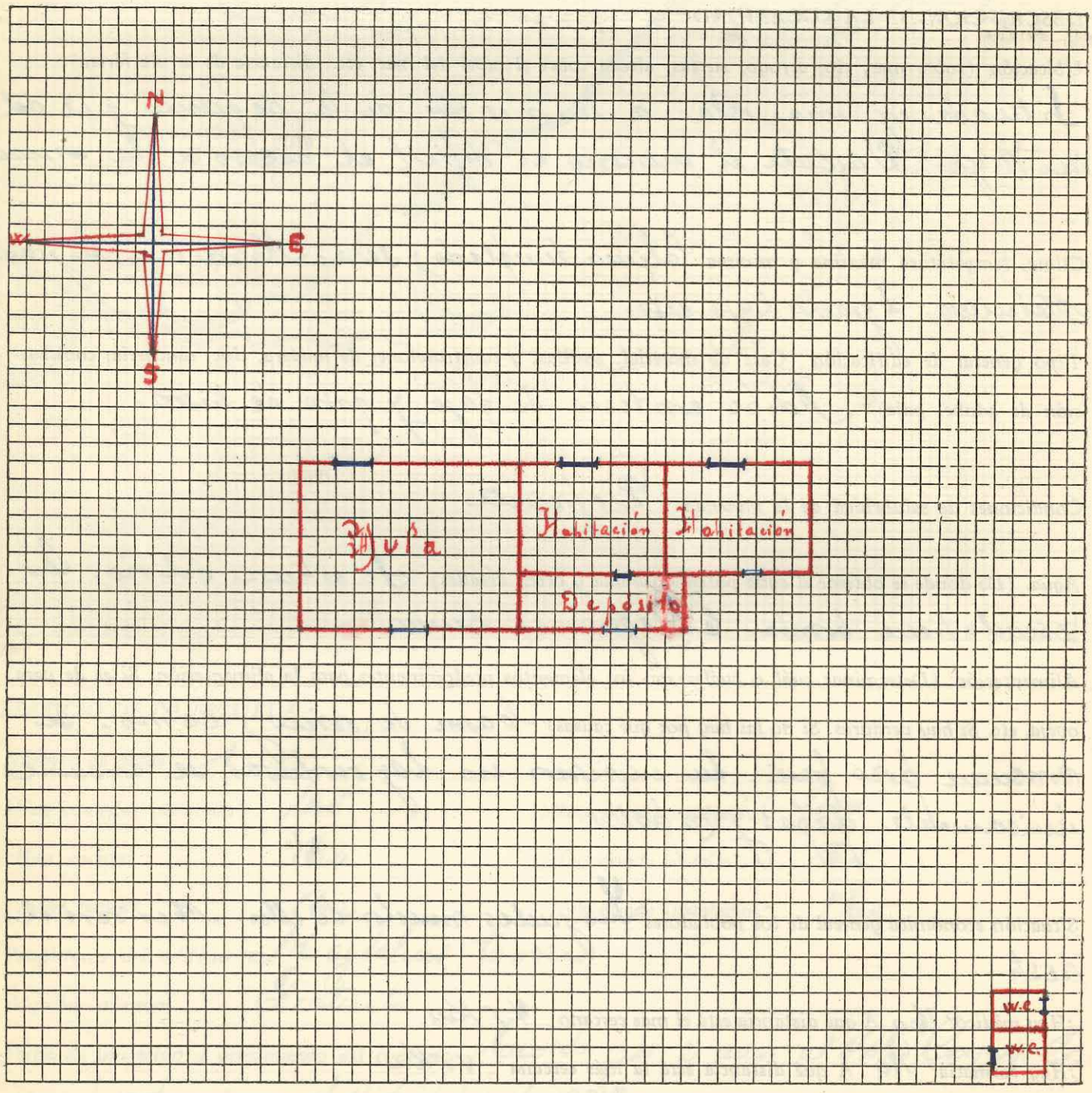

ESCALA: Cada lado de un cuadrado es igual a 0,50 metro

República Argentina
Ministerio de Justicia e Instrucción Pública
CONSEJO NACIONAL DE EDUCACION

GUÍA ESCOLAR

Provincia ó Territorio RIO NEGRO *Escuela Nº* 144

Localidad .....

Distancia (en kilómetros o cuadras, del puerto de escala o estación ferroviaria más próxima). .....

Dirección postal .....

Dirección telegráfica .....

Vías y medios de llegar a la localidad a) desde Buenos Aires, b) desde la capital de la Provincia o Territorio (Consignar minuciosamente las diferentes jornadas que han de hacerse en ferrocarril, vapor automóvil, caballo, mula; lugares en que debe trasbordarse y comodidades que haya en los mismos, para el caso de pernoctar en ellos, etc., consignar los precios de transporte de todos los casos y también los de alojamiento por separado) .....

Epoca del año en que es más conveniente viajar, con indicación de las causas .....

Vías, medios y formas de remitir las cargas .....

Consignatario .....

República Argentina
Ministerio de Justicia e Instrucción Pública
CONSEJO NACIONAL DE EDUCACION

GUÍA ESCOLAR

Provincia ó Territorio RIO NEGRO *Escuela Nº* 145

Localidad .....

Distancia (en kilómetros o cuadras, del puerto de escala o estación ferroviaria más próxima). .....

Dirección postal .....

Dirección telegráfica .....

Vías y medios de llegar a la localidad a) desde Buenos Aires, b) desde la capital de la Provincia o Territorio (Consignar minuciosamente las diferentes jornadas que han de hacerse en ferrocarril, vapor automóvil, caballo, mula; lugares en que debe trasbordarse y comodidades que haya en los mismos, para el caso de pernoctar en ellos, etc., consignar los precios de transporte de todos los casos y también los de alojamiento por separado) .....

Epoca del año en que es más conveniente viajar, con indicación de las causas .....

Vías, medios y formas de remitir las cargas .....

Consignatario .....

República Argentina
Ministerio de Justicia e Instrucción Pública
CONSEJO NACIONAL DE EDUCACION
INSPECCION GENERAL DE TERRITORIOS

Form. 1932

GUIA ESCOLAR

Territorio Río Negro *Escuela Nº* 146

Departamento Bariloche *Sección Escolar* VI^a^

Localidad Lago Maseardi

Nombre especial de la escuela –

1º *Situación* Rural

Dirección postal Bariloche

Dirección Telegráfica "

2º *Distancia del puerto de escala o estación ferroviaria más próxima* 35 Km.

3º *Vías y medios para llegar a la localidad desde Buenos Aires* Por tren desde Constitución a S.C. de Bariloche - Son dos días de viaje. Desde Bariloche a la escuela en automóvil: una hora y media de viaje. - El precio del transporte en automóvil oscila entre $20 y $30.-

Epoca del año más conveniente para viajar, con indicación de las causas En verano desde noviembre hasta marzo - En el invierno hay nieve.

4º *Vías, medios y forma de remitir las cargas* Por tren -

5º *Consignatario* –

6º *Escuela más cercana* Nº 16

Distancia 35 Km -

7º *Itinerario gráfico del camino, desde la estación de ferrocarril o puerto más próximo, hasta la escuela* Nº 146

ESCALA: Cada lado de un cuadrado es igual ..... metro

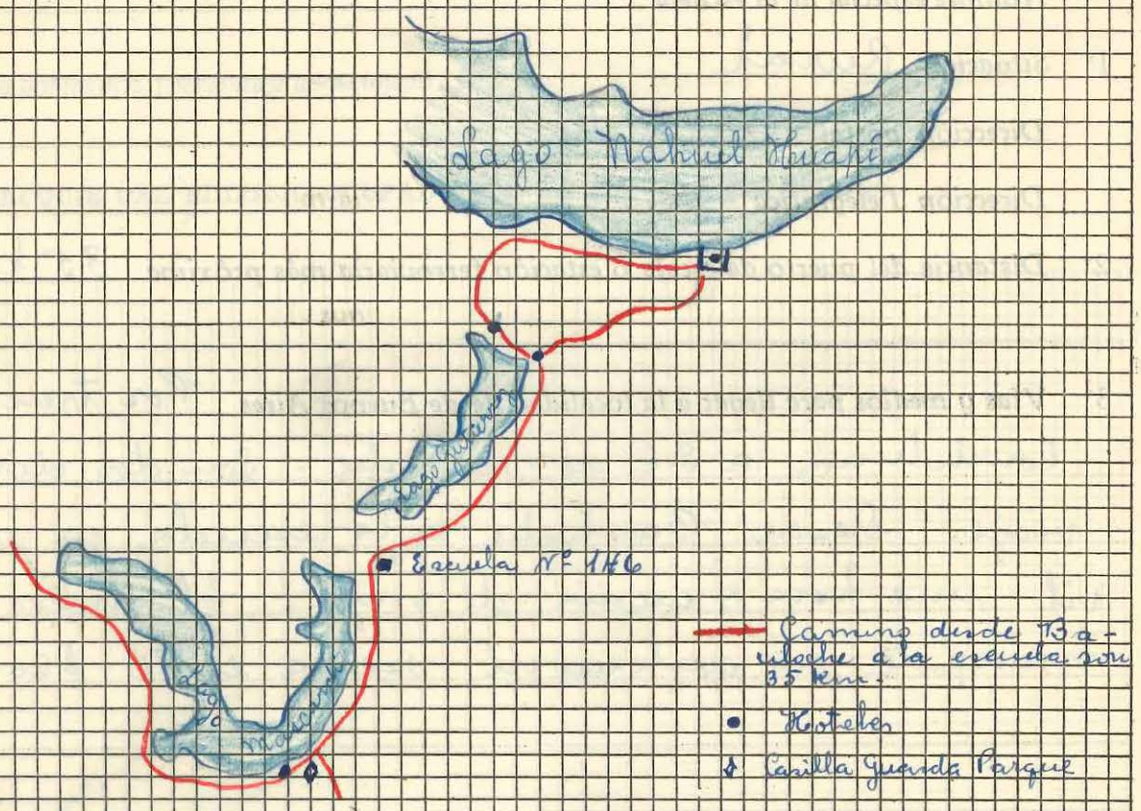

8º *Población escolar del lugar, dividida en sexos* Varones 8.- Mujeres 12.-

9º *Clima, temperatura máxima y mínima, en verano e invierno* :— no hay termómetro.-

10º *Situación económica general* mala

11º *% de la población escolar necesitada* 60 %

12º *Descripción de la localidad* A 800 metros sobre el nivel del mar.

Ubicación En el departamento de Bariloche - Parque Nacional de Nahuel Huapí. Vecindario escaso compuesto de tres o cuatro familias que viven (a excepción de una) de 3 a 5 Km de distancia. Rumbo: S. O.-

Tipo general de edificación pobre, carente de comodidades. En madera.

Calidad del agua buena - se extrae de vertiente

Alimentación en verano leche - verdura - fruta - carne en invierno muy deficiente.

13° *Ocupación general de los pobladores*

Ganadería para consumo propio: lanares y vacunos.

Agricultura para consumo propio.

Industrias del árbol - explotación de bosques - aserraderos. pesca.

Minas -

14° *Nacionalidad de los pobladores* chilenos

¿Hay médico? no

¿Hay farmacia? no

¿Hay policía? no

¿Hay Juzgado de Paz? no

¿Hay hotel, fonda o casa de pensión? no

La escuela es fronteriza si *Distancia de la línea internacional* en línea recta 30 Km.

Edificio de la escuela.

Propietario Consejo Nacional de Educación

Alquiler mensual

Fecha de iniciación y vencimiento del contrato en vigor

Estado actual bueno.

Capacidad total en un sólo turno 25.-

¿Está ubicado en el centro de la mayor población escolar? si -

Cómo es con respecto a la generalidad de los edificios del lugar Buena

CROQUIS DEL EDIFICIO OCUPADO POR LA ESCUELA

ESCALA: Cada lado de un cuadrado es igual a 2 metro

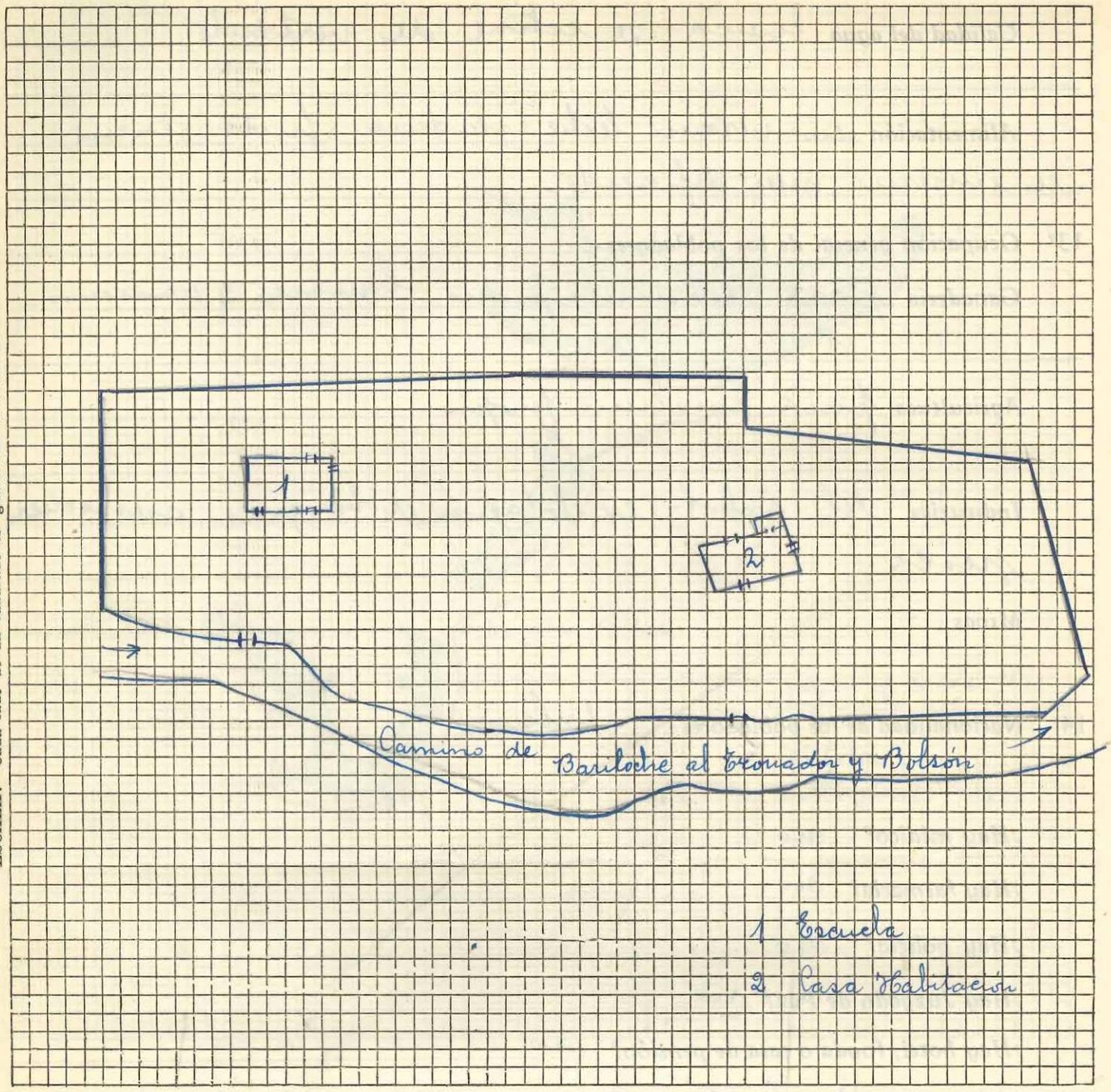

INDICACIONES

María Esther V. de Meana

20 de noviembre de 1938

1º Urbana, suburbana o rural.

2º Distancia en kilómetros, desde tal estación o puerto.

3º Diferentes jornadas en ferrocarril, vapor, automóvil, caballo, etc.; lugares de trasbordo y comodidades existentes en los mismos, para pernoctar en ellos; precio de transporte y de alojamiento por separado y días a emplearse en todo el viaje, incluyendo las esperas o combinaciones.

4º Forma práctica de enviar las cargas o encomiendas, peso y medidas máximas de los bultos y precio de las que se transporta en camión, carro o mula.

5º Nombre, apellido y domicilio.

6º ¿Cuál, en qué lugar está ubicada y a qué distancia?

7º Camino a recorrer de la estación ferroviaria o puerto de escala más próximo, hasta la escuela, orientación precisa y distancia en kilómetros entre un punto y otro.

8º En las escuelas urbanas, la de todo el pueblo y en las suburbanas y rurales, la del radio respectivo y fecha del censo de donde se tomen los datos.

9º Frío, templado o cálido y temperatura normal del lugar, en los meses de frío más intenso o de calor más riguroso.

10º Buena, regular o mala.

11º De acuerdo con el total de niños de 6 a 14 años, que arroje el último censo practicado.

12º Altura sobre el nivel del mar, departamento, lote, orientación; clase de construcción predominante; potabilidad del agua que se bebe y fuente de donde se extrae; alimentación general o común.

13º Clase de ganado que se cría en mayor escala; cultivos principales; fábricas, artes, comercio; minas en explotación o vírgenes.

14º Nacionalidades predominantes.

Fórm. 4862

República Argentina
Ministerio de Justicia e Instrucción Pública
CONSEJO NACIONAL DE EDUCACION

GUÍA ESCOLAR

Escuela N°.147

Provincia ó Territorio Río Negro *Escuela Nº* 147

Localidad Las Bayas

Distancia (en kilómetros o cuadras, del puerto de escala o estación ferroviaria más próxima). Cuarenta y cinco kilómetros a Pilcaniyeu

Dirección postal Las Bayas

Dirección telegráfica Escuela Las Bayas

Vías y medios de llegar a la localidad a) desde Buenos Aires, b) desde la capital de la Provincia o Territorio (Consignar minuciosamente las diferentes jornadas que han de hacerse en ferrocarril, vapor automóvil, caballo, mula; lugares en que debe trasbordarse y comodidades que haya en los mismos, para el caso de pernoctar en ellos, etc., consignar los precios de transporte de todos los casos y también los de alojamiento por separado) Desde Bs Aires se toma el F.C.S. el que despues de 17 hs. más o menos de viaje llega a Carmen de Patagones. De allí se trasborda al F.C del E; hasta la estación Pilcaniyeu donde hay que descender hay 12 hs. Arriban los trenes a esta estación salvo la época de turismo, los días domingos y martes. Desde Pilcaniyeu hay que tomar el transporte-correo que sale el día miércoles en combinación con el tren, cobrando por viajero $10. Si se viaja desde Bs Aires el día viernes hay que estar en esa localidad 4 días; hay comodidad para alojar. El precio de los hoteles sería de 4 a 6 $ diarios.

Epoca del año en que es más conveniente viajar, con indicación de las causas La primavera o verano pues en otoño e invierno suele nevar con frecuencia

Vías, medios y formas de remitir las cargas Por ferrocarril hasta Pilcaniyeu y hasta aquí por camión

Consignatario En Pilcaniyeu el señor Director Dn. Francisco Garay.

Itinerario gráfico del camino, desde la estación del ferrocarril o puerto más próximo, hasta la escuela, en escala

ESCALA: Cada lado de un cuadrado es igual... 1.000 ... metros.

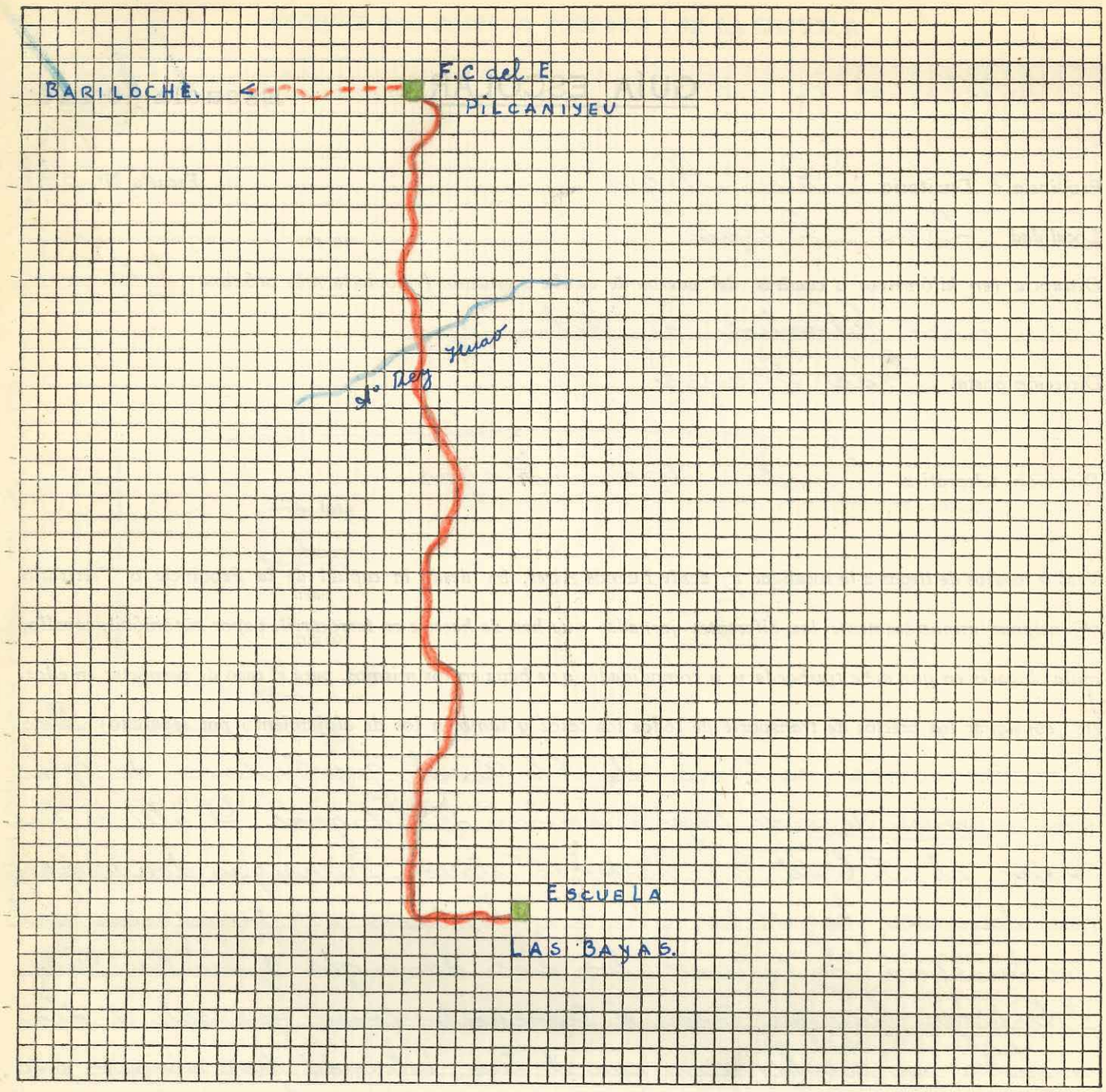

EDIFICIO DE LA ESCUELA

Número de aulas 1

¿Hay comedor instalado? no *¿Hay dónde instalarlo?* si

¿Hay cocina? no *¿Hay dónde instalarla?* si

¿Tiene baños? no *¿Hay dónde instalarlos?* si

Propietario del edificio Lahusen y Cía Ltda

Alquiler mensual gratuito

Fecha de iniciación y vencimiento del contrato Desde Octubre de 1940 hasta el tiempo en que funcione la escuela.

Población escolar del lugar

varones 3 a 5 años	1	*6 a 14 años*	5
mujeres 3 a 5 ,,	1	*6 a 14 ,,*	6

Estado general de nutrición de los alumnos Buena

Vestuario que debe proveerse (camisetas, pantalones, faldas, medias, zapatos, guardapolvos) seis equipos para niñas y cuatro para varones.

Enfermedades endémicas de la zona tuberculosis

Enfermedades más comunes en los niños ninguna

¿Tiene botiquín la escuela? no Remedios más comunmente necesarios —

DESCRIPCION DE LA LOCALIDAD

Ubicación (sobre mar, río, arroyo, sierras, altura sobre el nivel del mar, etc., distancia de la vía férrea) Está ubicada hacia el sud oeste del territorio sobre el arroyo del mismo nombre, a una altura sobre el nivel del mar de 1047 m. Dista 4 km de la estación del Ferrocarril

Clima, temperatura máxima y mínima El clima es benigno hasta abril, luego es muy frio; la temperatura min. es de 20° b. o.

Tipo general de edificación (Casa de material, casillas, y construcciones de madera, cinc, ranchería, construcción de adobe, paja) Construcción de madera y cinc. y adobe

Condiciones de salubridad de la vivienda buena

Agua. (De donde se obtiene el agua potable, calidad y otros detalles) de manantial que pasa frente a la escuela. Es buena.

Alimentación (Determinar cuál o cuáles son los elementos predominantes para la alimentación. Si es de vaca, oveja, etc. Si hay verduras. Si no las hay por qué causas) predomina la carne lanar; no hay verduras por el intenso frío; salvo los los meses templados.

Situación económica general de los pobladores buena

¿Hay médico? no A qué distancia está el más cercano 45 km.

¿Hay farmacia? no A qué distancia está la más cercana 45 km.

¿Hay policía? Si ¿Hay hotel, fonda o casa de pensión? Si

¿Hay oficina de Correos? Si ¿Cuál es la más próxima? Las Bayas

¿Hay telégrafo? si ¿Cuál es la oficina más próxima? " "

OCUPACION GENERAL DE LOS POBLADORES.

Ganadería: Especies de ganado; industrias derivadas; si se exporta y a dónde Lanar, la lana se remite a Buenos Aires por los acopiadores

Agricultura: Clase de siembra o cultivo. Si se exporta y a dónde —

Minería: productos que se explotan - Industrias derivadas Hulla; hay una mina a poca distancia

Nacionalidad de los pobladores (porcentaje aproximado) Españoles 40% y Chilenos 50%.

CROQUIS DEL EDIFICIO OCUPADO POR LA ESCUELA EN ESCALA

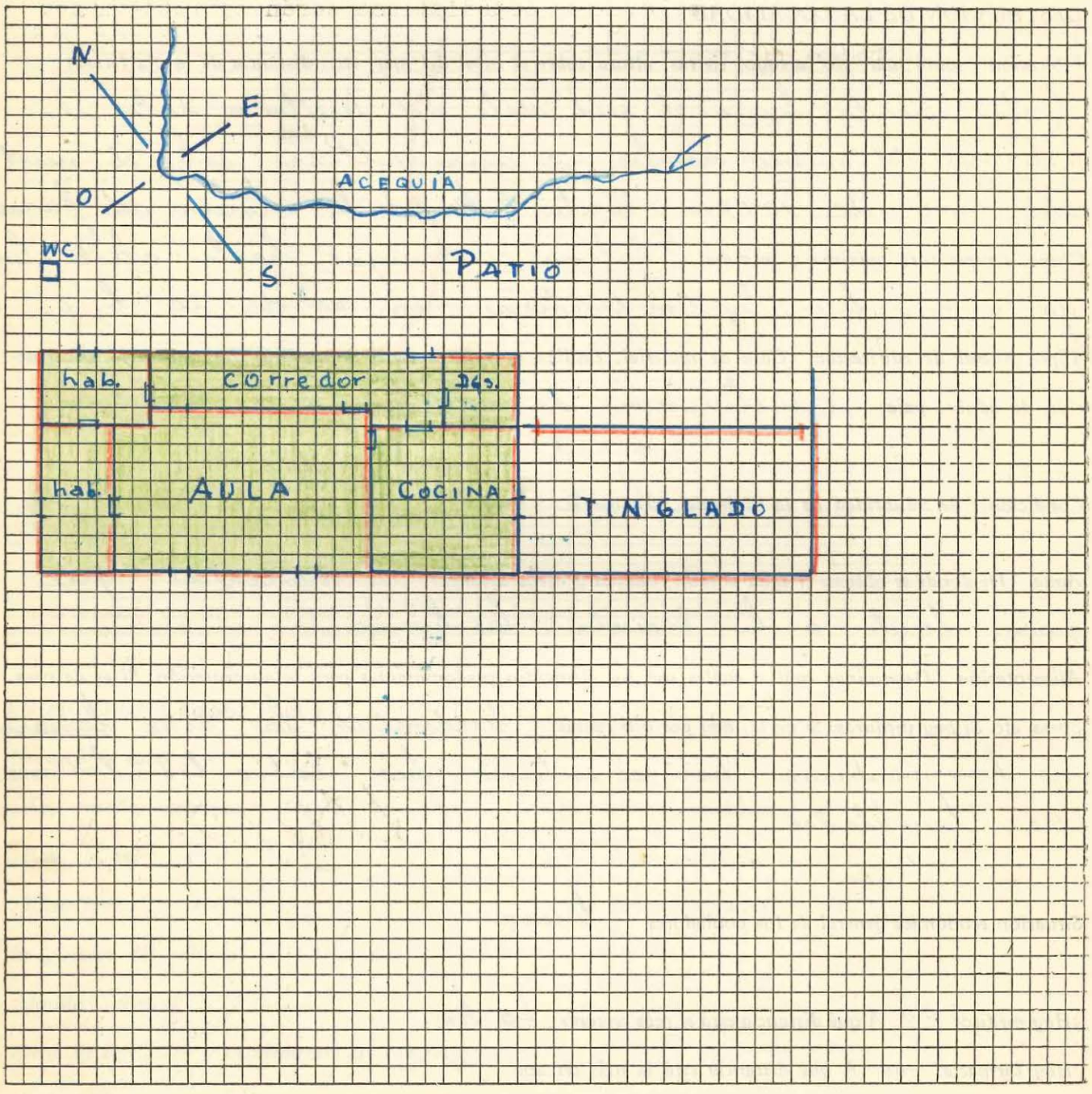

ESCALA: Cada lado de un cuadrado es igual..... metro

República Argentina
Ministerio de Justicia e Instrucción Pública
CONSEJO NACIONAL DE EDUCACION

GUÍA ESCOLAR

Provincia ó Territorio RIO NEGRO *Escuela Nº* 148

Localidad .....

Distancia (en kilómetros o cuadras, del puerto de escala o estación ferroviaria más próxima). .....

Dirección postal .....

Dirección telegráfica .....

Vías y medios de llegar a la localidad a) desde Buenos Aires, b) desde la capital de la Provincia o Territorio (Consignar minuciosamente las diferentes jornadas que han de hacerse en ferrocarril, vapor automóvil, caballo, mula; lugares en que debe trasbordarse y comodidades que haya en los mismos, para el caso de pernoctar en ellos, etc., consignar los precios de transporte de todos los casos y también los de alojamiento por separado) .....

Epoca del año en que es más conveniente viajar, con indicación de las causas .....

Vías, medios y formas de remitir las cargas .....

Consignatario .....

Fórm. 4862

República Argentina
Ministerio de Justicia e Instrucción Pública
CONSEJO NACIONAL DE EDUCACION

GUÍA ESCOLAR

Provincia ó Territorio Rio Negro Escuela Nº 149

Localidad Las Quintas de San Carlos de Bariloche

Distancia (en kilómetros o cuadras, del puerto de escala o estación ferroviaria más próxima). De la Estación San Carlos de Bariloche, 5 kilometros.

Dirección postal Escuela Nº 149 - Las Quintas de San C. de Bariloche - Rio Negro.

Dirección telegráfica Correo y Telegráfos de San Carlos de Bariloche. Rio Negro

Vías y medios de llegar a la localidad a) desde Buenos Aires, b) desde la capital de la Provincia o Territorio (Consignar minuciosamente las diferentes jornadas que han de hacerse en ferrocarril, vapor automóvil, caballo, mula; lugares en que debe trasbordarse y comodidades que haya en los mismos, para el caso de pernoctar en ellos, etc., consignar los precios de transporte de todos los casos y también los de alojamiento por separado) Hay un medio directo de llegar á Buenos Aires y á la Capital del Territorio (Viedma) ó viceversa - Saliendo de Constitución en tren pasa por Bahia Blanca Patagones, Viedma San Antonio Oeste para llegar en viaje directo á San Carlos de Bariloche. En invierno semanalmente hay dos trenes de pasajero y en verano cuatro el viaje es cómodo directo y seguro. El valor del pasaje desde Constitución á esta es de 104 pesos de primera clase y la cama su valor es de 20.60

Epoca del año en que es más conveniente viajar, con indicación de las causas Actualmente en cualquier época del año el viaje es cómodo y directo.

Vías, medios y formas de remitir las cargas A Estación San Carlos de Bariloche - Escuela Nº 149 - Las Quintas de S. C. de Bariloche Rio Negro

Por ferrocarril es el medio más práctico y rápido -

Consignatario es el Director de la Escuela Nº 16. Don Claudio Agüero

Itinerario gráfico del camino, desde la estación del ferrocarril o puerto más próximo, hasta la escuela, en escala

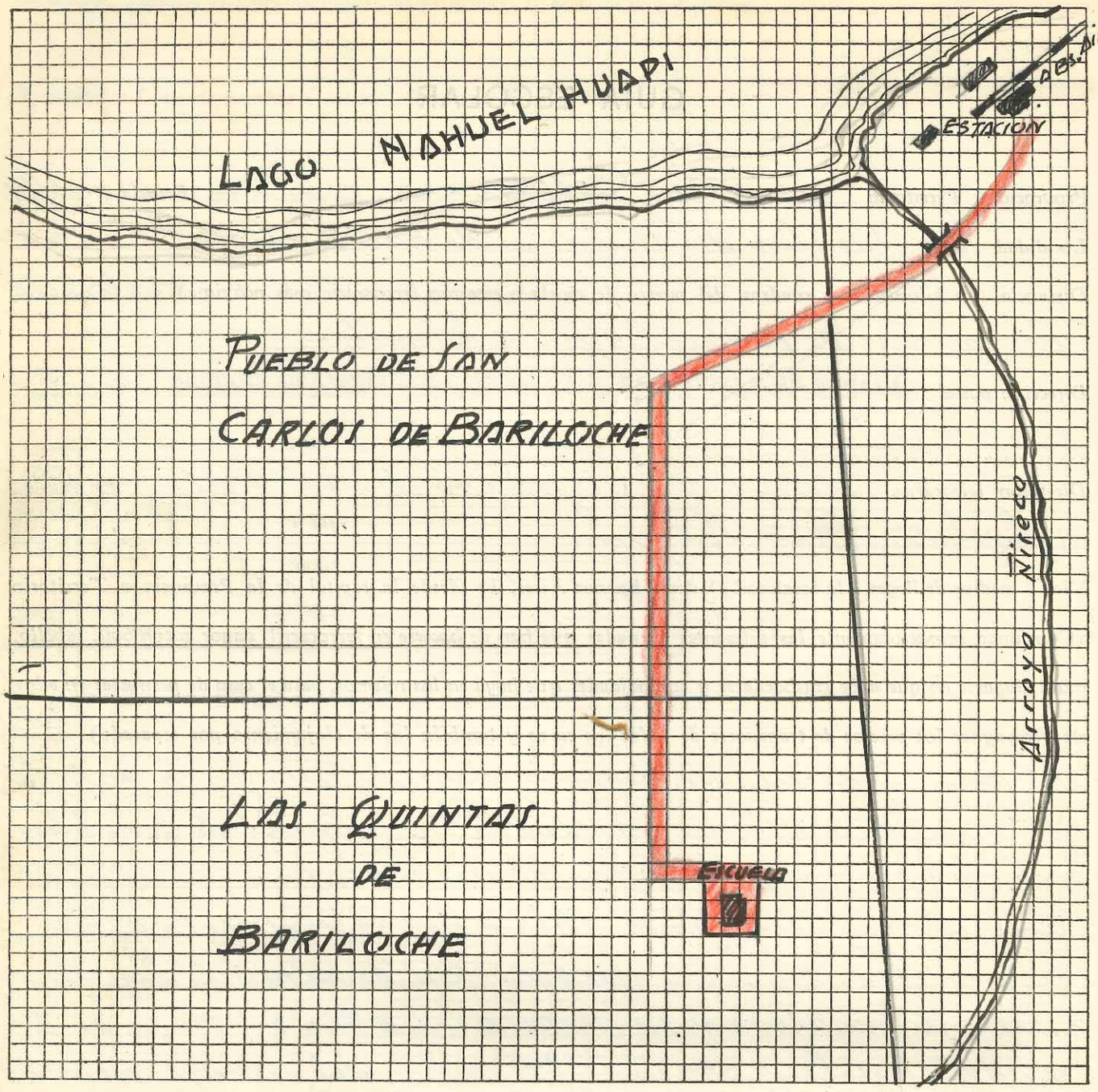

ESCALA: Cada lado de un cuadrado es igual... 50,00 ... metros

EDIFICIO DE LA ESCUELA

Número de aulas dos

¿Hay comedor instalado? Si *¿Hay dónde instalarlo?* —

¿Hay cocina? Si *¿Hay dónde instalarla?* —

¿Tiene baños? no *¿Hay dónde instalarlos?* no

Propietario del edificio Hilario Calderón

Alquiler mensual — 40 $.

Fecha de iniciación y vencimiento del contrato El 1º de Diciembre de 1938 y vence el 1º de Diciembre de 1941 - (por tres años)

Población escolar del lugar

varones 3 a 5 años	—	*6 a 14 años*	66
mujeres 3 a 5 ,,	—	*6 a 14 ,,*	56

Estado general de nutrición de los alumnos Mal nutridos por la deficiente alimentación del hogar. Actualmente reciben en la escuela buena comida y abundante

Vestuario que debe proveerse (camisetas, pantalones, faldas, medias, zapatos, guardapolvos) Equipos completos para 70 varones y 58 mujeres de 6 á 14 años.

Enfermedades endémicas de la zona Sarna granos y bocio (todos estos males debido á la falta de higiene en que viven y mal cuidados.

Enfermedades más comunes en los niños Tos y granos -

¿Tiene botiquín la escuela? no *Remedios más comunmente necesarios* Se necesitan todos los remedios de primeros auxilios; pomadas para granos y sarna y ungüento de soldado para la limpieza de la cabeza.

DESCRIPCION DE LA LOCALIDAD

Ubicación (sobre mar, río, arroyo, sierras, altura sobre el nivel del mar, etc., distancia de la vía férrea) Este Barrio se encuentra ubicado al sud este del pueblo San Carlos de Bariloche, distante dos kilómetros del lago Nahuel Huapí y á cinco kilómetros de la estación de esta localidad. Altura sobre el nivel del mar 780 metros.

Clima, temperatura máxima y mínima Es clima muy frio y por la falta de vegetación se notan más las heladas y nevadas. T. mínima 30 máxima 12 b/o

Tipo general de edificación (Casa de material, casillas, y construcciones de madera, cinc, ranchería, construcción de adobe, paja) Ranchería y algunas casillas de madera, levantadas en tierras fiscales que les prestan temporariamente

Condiciones de salubridad de la vivienda Las condiciones de salubridad é higiene de las viviendas en general es muy mala.

Agua. (De donde se obtiene el agua potable, calidad y otros detalles) El agua potable se obtiene de pozos y es buena; porque no hay población aglomerada

Alimentación (Determinar cuál o cuáles son los elementos predominantes para la alimentación. Si es de vaca, oveja, etc. Si hay verduras. Si no las hay por qué causas) Hay suficiente carne de vaca y oveja, pero es cara y un jornalero con abundante familia no puede proveerse de ese alimento en mucha cantidad. Verduras si hay y en verano todos tienen su pequeña huerta y no carecen de este alimento.

Situación económica general de los pobladores En este el barrio más pobre de la localidad. Todos son jornaleros. En invierno su situación es mala

¿Hay médico? Si *A qué distancia está el más cercano* dos kilómetros

¿Hay farmacia? Si *A qué distancia está la más cercana* " "

¿Hay policía? Si en el pueblo (2 kilómetros *¿Hay hotel, fonda o casa de pensión?* no

¿Hay oficina de Correos? no *¿Cuál es la más próxima?* La del pueblo (a dos kilómetros)

¿Hay telégrafo? no *¿Cuál es la oficina más próxima?* La del pueblo F. C. de B. A. (2 kilómetros

OCUPACION GENERAL DE LOS POBLADORES.

Ganadería: Especies de ganado; industrias derivadas; si se exporta y a dónde no

Se crían algunas pocas chivas, cerdos y animales de corral

Agricultura: Clase de siembra o cultivo. Si se exporta y a dónde El cultivo se hace en poca escala que no alcanza á llenar las necesidades del hogar

Minería: productos que se explotan - Industrias derivadas ninguna.

Nacionalidad de los pobladores (porcentaje aproximado) El 80 por ciento son chilenos

CROQUIS DEL EDIFICIO OCUPADO POR LA ESCUELA EN ESCALA

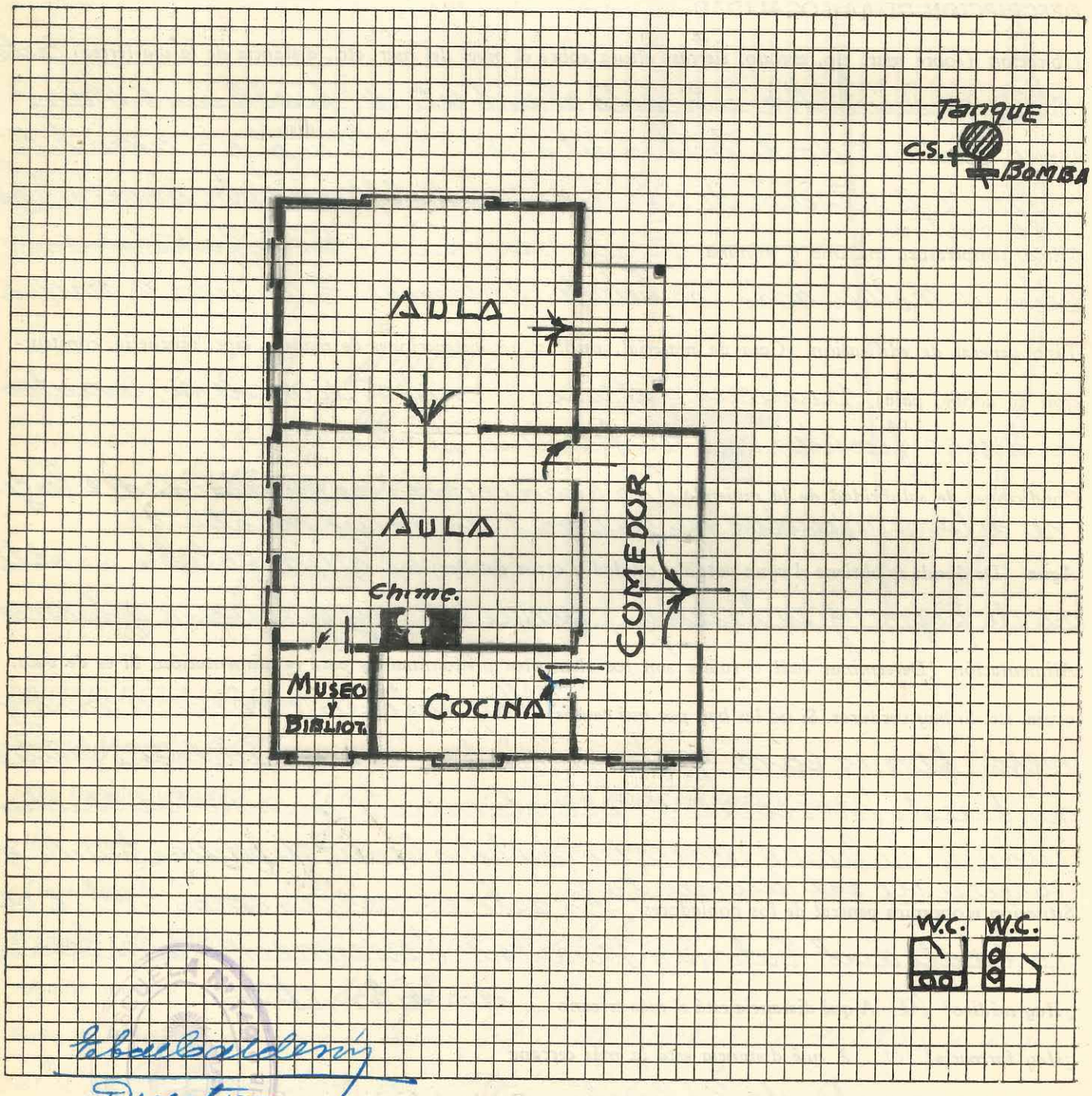

ESCALA: Cada lado de un cuadrado es igual 0.50 metro

Ebdel Calderón
Directora

República Argentina
CONSEJO NACIONAL DE EDUCACION

Fórm. 4862

GUIA ESCOLAR

Provincia o Territorio Rio Negvo *Escuela Nº* 150

Localidad Llanquin *Departamento* Pilcaniyeu

Nombre especial de la escuela Do Kieve

Período escolar Septiembve a Mayo

Distancia (en kilómetros o cuadras, del puerto de escala o estación ferroviaria más próxima). 60kms de San Cárlos de Bariloche

Distancia a la Capital de la Provincia en Kmts. 887

Situación Ruval

Dirección postal Nahuel Huapi «Neuquén» *Distancia de la Oficina o estafeta* 30 kms

Dirección telegráfica Nahuel Huapi «Neuquén» *Distancia de la Oficina* 30 kms

Vías y medios de llegar a la localidad, a) desde Buenos Aires, b) desde la Capital de la Provincia o Territorio (Consignar minuciosamente las diferentes jornadas que han de hacerse en ferrocarril, vapor, automóvil, caballo, mula; lugares en que debe trasbordarse y comodidades que haya en los mismos, para el caso de pernoctar en ellos, etc., consignar los precios de transporte de todos los casos y también los de alojamiento por separado) Desde Constitución en F.C. hasta San Cayos de Bariloche. Desde San Cárlos de Bariloche en auto hasta la escuela.
Desde Viedma capital del tevvitovio en F.C hasta San Cárlos de Bariloche. Desde San Cárlos de Bariloche en auto hasta la escuela

Epoca del año en que es más conveniente viajar, con indicación de las causas Desde septiembve a mayzo –

Vías, medios y formas de remitir las cargas Por F.C hasta San Cárlos de Bariloche

Consignatario Director de la Escuela *Estación de carga (destino)* San Cayos de Bariloche

Escuela más cercana (nacional o provincial) N: 16 *Distancia (Kms.)* 60 –

Itinerario gráfico del camino, desde la estación del ferrocarril o puerto más próximo, hasta la escuela, en escala

ESCALA: Cada lado de un cuadrado es igual ..... metro

Edificio actual
se cayece hasta de W.C.



Edificio en construcción con la cooperación del Mayor Papoldón y Juvista



La construcción estará lista a fines de septiembre

EDIFICIO DE LA ESCUELA

Número de aulas 1.

¿Hay comedor instalado? no *¿Hay dónde instalarlo?* En la actualidad no.

¿Hay cocina? no *¿Hay dónde instalarla?* no

¿Tiene baños? no *¿Hay dónde instalarlos?* no

¿Hay chacra o huerta escolar? En construcción

Propietario del edificio Donación de vecinos

Alquiler mensual Gratuito

Fecha de iniciación y vencimiento del contrato En la actualidad con la cooperación del Mayor Juvista se construye un edificio escolar.

Población escolar del lugar

varones 3 a 5 años	4	*6 a 14 años*	15
mujeres 3 a 5 ,,	5	*6 a 14 ,,*	19

¿Tiene Cooperadora? Si Nombre

Estado general de nutrición de los alumnos Buena

Vestuario que debe proveerse (camisetas, pantalones, faldas, medias, zapatos, guardapolvos)

Equipo completo para cada alumno.

Enfermedades endémicas de la zona Ninguna

Enfermedades más comunes en los niños Grippe.

¿Tiene botiquín la escuela? No. Remedios más comunmente necesarios Todos

DESCRIPCION DE LA LOCALIDAD

Ubicación (sobre mar, río, arroyo, sierras, altura sobre el nivel del mar, etc., distancia de la vía férrea)

Sierra Colorada o Llanquín está ubicado a las márgenes derecha del río Limay. El pueblo más cercano es San Cárlos de Bariloche que dista 60 Kms. Varios arroyos existen en la zona que utilizan para riego.

Clima, temperatura máxima y mínima M 33, Mínima 14° bajo cero

Tipo general de edificación (Casa de material, casillas, y construcciones de madera, cinc, ranchería, construcción de adobe, paja) Las casas en su mayoria son de adobe

Condiciones de salubridad de la vivienda Regular

Agua. (De dónde se obtiene el agua potable, calidad y otros detalles) Agua potable. De los arroyos y río existente

Alimentación (Determinar cuál o cuáles son los elementos predominantes para la alimentación. Si es de vaca, oveja, etc. Si hay verduras. Si no las hay por qué causas) Carne y verdura. La carne es de vaca, cabrio y lanar. La verduras variadas.

Situación económica general de los pobladores Regular

¿Hay médico? No A qué distancia está el más cercano 60 Kms

¿Hay farmacia? No A qué distancia está la más cercana 60 Kms

¿Hay policía? A 50 Kms ¿Hay hotel, fonda o casa de pensión?

¿Hay oficina de Correos? No ¿Cuál es la más próxima? 30 Kms Nahuel Huapi «Neuquén»

¿Hay teléfono? No ¿Cuál es la oficina más próxima? San Cárlos de Bariloche

OCUPACION GENERAL DE LOS POBLADORES.

Ganadería: Especies de ganado; industrias derivadas; si se exporta y a dónde Lanar - Vacuno - Caballar

Agricultura: Clase de siembra o cultivo. Si se exporta y a dónde Alfalfa. Trigo, Avena, Cebada

Minería: productos que se explotan - Industrias derivadas Ninguna

Nacionalidad de los pobladores (porcentaje aproximado) Argentinos

CROQUIS DEL EDIFICIO OCUPADO POR LA ESCUELA EN ESCALA



ESCALA: Cada lado de un cuadrado es igual ..... metro

ESCUELA N.° 150 RIO NEGRO

República Argentina
Ministerio de Justicia e Instrucción Pública
CONSEJO NACIONAL DE EDUCACION

GUÍA ESCOLAR

Provincia ó Territorio Río Negro *Escuela Nº* 151

Localidad Aguada de Guerra

Distancia (en kilómetros o cuadras, del puerto de escala o estación ferroviaria más próxima). 35

Dirección postal Aguada de Guerra

Dirección telegráfica Aguada de Guerra

Vías y medios de llegar a la localidad a) desde Buenos Aires, b) desde la capital de la Provincia o Territorio (Consignar minuciosamente las diferentes jornadas que han de hacerse en ferrocarril, vapor automóvil, caballo, mula; lugares en que debe trasbordarse y comodidades que haya en los mismos, para el caso de pernoctar en ellos, etc., consignar los precios de transporte de todos los casos y también los de alojamiento por separado)

Desde Buenos Aires: Ferrocarriles del Sud y del Estado
Precio del boleto: 1ª Clase $ 68.452da Clase $ 41,10
Desde Viedma: Ferrocarriles del Estado. Precio del bole
to 1ª Clase $ 31.102da Clase $ 18,15

Epoca del año en que es más conveniente viajar, con indicación de las causas En verano
En cualquiera otra época hace mucho frío

Vías, medios y formas de remitir las cargas F. C. E.

Consignatario El Director

Itinerario gráfico del camino, desde la estación del ferrocarril o puerto más próximo, hasta la escuela, en escala

ESCALA: Cada lado de un cuadrado es igual..... metro



EDIFICIO DE LA ESCUELA

Número de aulas Una

¿Hay comedor instalado? si *¿Hay dónde instalarlo?* .....

¿Hay cocina? no *¿Hay dónde instalarla?* si

¿Tiene baños? no *¿Hay dónde instalarlos?* no

Propietario del edificio Sr. Babil Ynda

Alquiler mensual .....

Fecha de iniciación y vencimiento del contrato .....

Población escolar del lugar

varones 3 a 5 años	25	*6 a 14 años*	35
mujeres 3 a 5 ,,	20	*6 a 14 ,,*	30

Estado general de nutrición de los alumnos Bueno

Vestuario que debe proveerse (camisetas, pantalones, faldas, medias, zapatos, guardapolvos) camisetas, pantalones, faldas, medias y zapatos.

Enfermedades endémicas de la zona ninguna

Enfermedades más comunes en los niños conjuntivitis, sarna y pediculosis.

¿Tiene botiquín la escuela? no Remedios más comunmente necesarios yodo, agua oxigenada, alcohol, etc

DESCRIPCION DE LA LOCALIDAD

Ubicación (sobre mar, río, arroyo, sierras, altura sobre el nivel del mar, etc., distancia de la vía férrea) H. de Guera está situada entre quebradas, a 914 metros de altura. Un almacén y la estación ferroviaria constituyen todo el pueblo.

Clima, temperatura máxima y mínima En verano, de 0° a 25°; en invierno de 20° a 0° bajo cero

Tipo general de edificación (Casa de material, casillas, y construcciones de madera, cinc, ranchería, construcción de adobe, paja) Predominan las construcciones de adobes con techos de yuyos.

Condiciones de salubridad de la vivienda malas

Agua. (De donde se obtiene el agua potable, calidad y otros detalles) Vertientes naturales

Alimentación (Determinar cuál o cuáles son los elementos predominantes para la alimentación. Si es de vaca, oveja, etc. Si hay verduras. Si no las hay por qué causas) El principal alimento de la región es la carne de lanar y cabrío. No hay verduras, falta agua

Situación económica general de los pobladores mala

¿Hay médico? no A qué distancia está el más cercano 35 Km.

¿Hay farmacia? no A qué distancia está la más cercana 40 Km.

¿Hay policía? no ¿Hay hotel, fonda o casa de pensión? no

¿Hay oficina de Correos? si ¿Cuál es la más próxima?

¿Hay telégrafo? si ¿Cuál es la oficina más próxima?

BIBLIOTECA NACIONAL DE MAESTROS

OCUPACION GENERAL DE LOS POBLADORES.

Ganadería: Especies de ganado; industrias derivadas; si se exporta y a dónde Ganado lanar y cabrío, en pequeña escala

Agricultura: Clase de siembra o cultivo. Si se exporta y a dónde —

Minería: productos que se explotan - Industrias derivadas —

Nacionalidad de los pobladores (porcentaje aproximado) 90% argentinos 10% extranjeros

CROQUIS DEL EDIFICIO OCUPADO POR LA ESCUELA EN ESCALA



ESCALA: Cada lado de un cuadrado es igual a un metro

República Argentina
Ministerio de Justicia e Instrucción Pública
CONSEJO NACIONAL DE EDUCACION

GUÍA ESCOLAR

Provincia ó Territorio RIO NEGRO .- *Escuela Nº* 152.-

Localidad CERRO ALTO .-

Distancia (en kilómetros ~~o cuadras, del puerto de escala~~ á estación ferroviaria más próxima). 60 Km.

Dirección postal Paso Flores. -

Dirección telegráfica Paso Flores. -

Vías y medios de llegar a la localidad a) desde Buenos Aires, b) desde la capital de la Provincia o Territorio (Consignar minuciosamente las diferentes jornadas que han de hacerse en ferrocarril, vapor automóvil, caballo, mula; lugares en que debe trasbordarse y comodidades que haya en los mismos, para el caso de pernoctar en ellos, etc., consignar los precios de transporte de todos los casos y también los de alojamiento por separado)

Desde Plaza Constitución hasta Patagones, por F. C. S. Trasbordo en Patagones. Desde esta estación hasta Comallo, por F. C. del Estado. En Comallo hay hotel; cobra por persona cinco pesos diarios. Desde esta última localidad hasta la Escuela, el viaje se efectúa en automóvil. El precio del viaje es convencional y oscila entre veinticinco y treinta pesos. El transporte de cargas se/ realiza en camión, siendo el precio del flete de $ 0.05 por Kg. desde Comallo hasta la escuela.-

Epoca del año en que es más conveniente viajar, con indicación de las causas Noviembre a marzo; en el resto del año, las lluvias y nevadas dejan casi intransitables los caminos.-

Vías, medios y formas de remitir las cargas Por/ ferrocarril hasta Comallo (F. C. del Estado). Desde esta localidad hasta la escuela, las cargas se transportan en camiones.-

Consignatario Director de la Escuela Nº 7, señor Nicolás Latica.- Comallo.-

Itinerario gráfico del camino, desde la estación del ferrocarril o puerto más próximo, hasta la escuela, en escala

ESCALA: Cada lado de un cuadrado es igual 1.000.- metros.-



EDIFICIO DE LA ESCUELA

Número de aulas 1.-

¿Hay comedor instalado? Sí.- *¿Hay dónde instalarlo?* ---

¿Hay cocina? Sí.- *¿Hay dónde instalarla?* ---

¿Tiene baños? No.- *¿Hay dónde instalarlos?* No.-

Propietario del edificio BRETO A. MERINO .-

Alquiler mensual $ 25.- m/n.-

Fecha de iniciación y vencimiento del contrato Desde el 1º de septiembre de 1939 hasta el 1º de septiembre de 1941. (Duración 2 años, carácter renovable por igual tiem

Población escolar del lugar (Radio Escolar)

varones 3 a 5 años	8.-	*6 a 14 años*	14.-
mujeres 3 a 5 ,,	7.-	*6 a 14 ,,*	13.-

Inscriptos en la Escuela: 50 niños.-

Estado general de nutrición de los alumnos Bueno.-

Vestuario que debe proveerse (camisetas, pantalones, faldas, medias, zapatos, guardapolvos) 21 equipos p/ varones y 15 p/ mujeres.(Dichos equipos fueron solicitados en abril ppdo.-

Enfermedades endémicas de la zona Sarna.-

Enfermedades más comunes en los niños Gripe, varicela, sarna, paperas y afecciones de la piel.-

¿Tiene botiquín la escuela? NO.- *Remedios más comunmente necesarios* Pomada Helmerich,tintura de yodo,alcohol alcanforado etc. Indispensable proveer BOTIQUIN .-

DESCRIPCION DE LA LOCALIDAD

Ubicación (sobre mar, río, arroyo, sierras, altura sobre el nivel del mar, etc., distancia de la vía férrea)
La escuela se halla ubicada en una región de aspecto serrano,a 976m. sobre el nivel del mar,y a 60 Km. de Pilcaniyeu(Est. ferroviaria más próx.)

Clima, temperatura máxima y mínima La región tiene un clima frío;máxima: 7º y mínima: - 15º.-

Tipo general de edificación (Casa de material, casillas, y construcciones de madera, cinc, ranchería, construcción de adobe, paja) El tipo general de viviendas,es de adobes con techo de paja;raras con techo de cinc.-

Condiciones de salubridad de la vivienda Buena.-

Agua. (De donde se obtiene el agua potable, calidad y otros detalles) Ojo de agua. Calidad regular; sabor salobre.-

Alimentación (Determinar cuál o cuáles son los elementos predominantes para la alimentación. Si es de vaca, oveja, etc. Si hay verduras. Si no las hay por qué causas) La alimentación es casi exclusivamente a base de carne de lanar o cabrío;no hay verduras,debido a la falta de agua,al abundante salitre que contiene la tierra y al excesivo frío.-

Situación económica general de los pobladores Regular.-

¿Hay médico? No *A qué distancia está el más cercano* 75 Km.-

¿Hay farmacia? No *A qué distancia está la más cercana* 120 Km.-

¿Hay policía? Sí,destacamento policial. *¿Hay hotel, fonda o casa de pensión?* No.-

¿Hay oficina de Correos? No *¿Cuál es la más próxima?* Paso Flores. (22 Km.)

¿Hay telégrafo? No *¿Cuál es la oficina más próxima?* Paso Flores. (22 Km.)

OCUPACION GENERAL DE LOS POBLADORES.

Ganadería: Especies de ganado; industrias derivadas; si se exporta y a dónde Excepción de un comerciante y dos o tres jornaleros, el resto lo constituyen criadores de ovejas.

Agricultura: Clase de siembra o cultivo. Si se exporta y a dónde No hay agricultura; salvo pequeños cultivos para consumo familiar.-

Minería: productos que se explotan - Industrias derivadas No existe en absoluto, industria minera alguna.-

Nacionalidad de los pobladores (porcentaje aproximado) Argentinos: 20 %; chilenos: 80 %.-

CROQUIS DEL EDIFICIO OCUPADO POR LA ESCUELA EN ESCALA

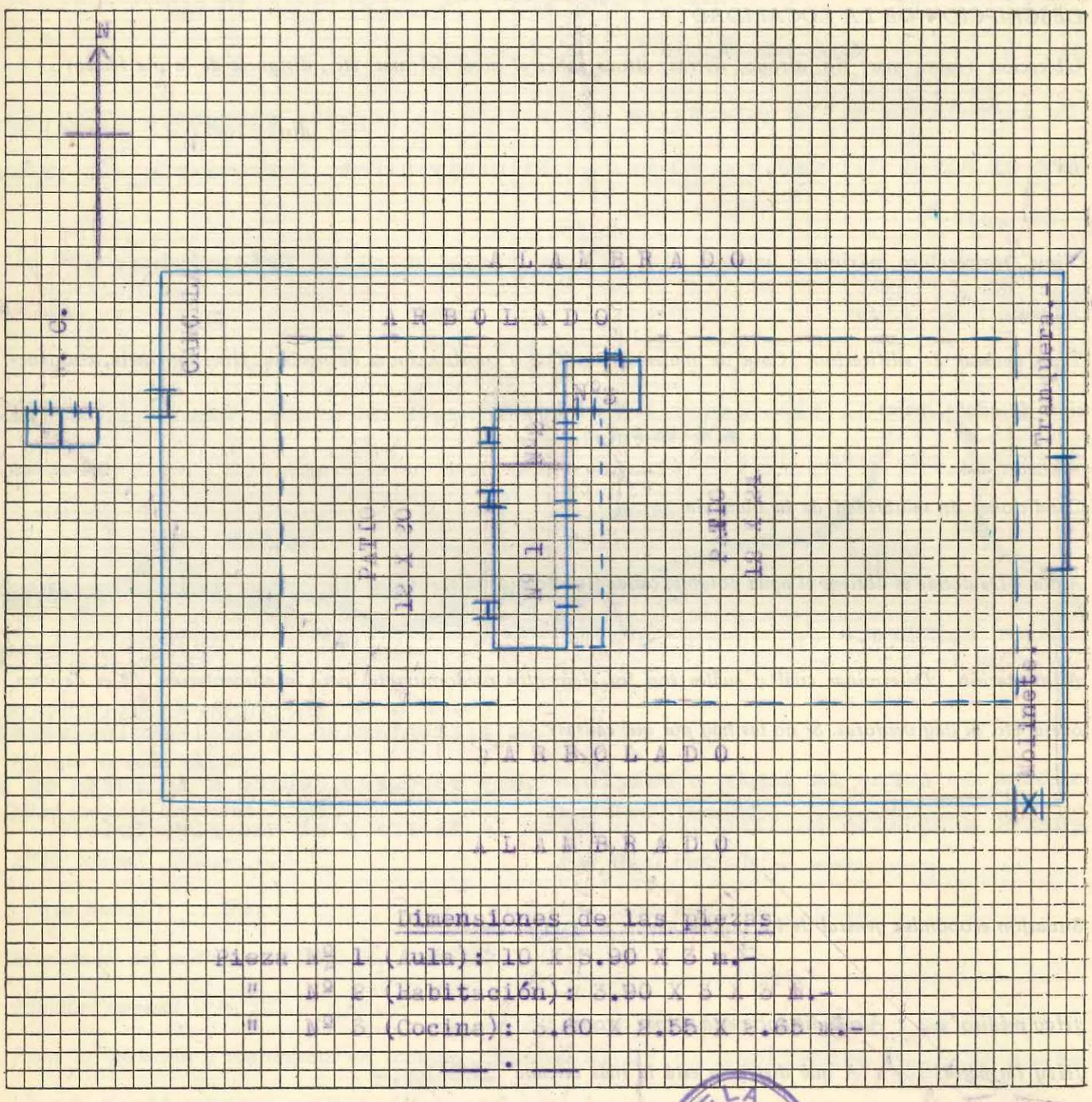

ESCALA: Cada lado de un cuadrado es igual... 1 ... metro

Dimensiones de las piezas

Pieza Nº 1 (Aula): 10 x 6.90 x 3 m.-

" Nº 2 (Habitación): 5.90 x 5 x 3 m.-

" Nº 3 (Cocina): 5.60 x 3.55 x 3.60 m.-

Escuela Nº 152 de Río Negro. Cerro Alto, 14 de mayo de 1941.-

ESCUELA Nº 152 RIO NEGRO

Juan Manuel Rosas

República Argentina
Ministerio de Justicia e Instrucción Pública
CONSEJO NACIONAL DE EDUCACION

GUÍA ESCOLAR

Provincia ó Territorio Rio Negro *Escuela Nº* 153

Localidad Cerro Policia, Departamento "El Cuy"

Distancia (en kilómetros o cuadras, del puerto de escala o estación ferroviaria más próxima). 90 kilómetros de estación SENILLOSA F.C.S. 125 de Fte. Gral Roca F.C.S.

Dirección postal XXXXXXXXXXXXXXXXXXXXXXXXXXXXXXXXXXXX Fuerte Gral.Roca Rio Negro.-

Dirección telegráfica Fuerte General Roca

Vías y medios de llegar a la localidad a) desde Buenos Aires, b) desde la capital de la Provincia o Territorio (Consignar minuciosamente las diferentes jornadas que han de hacerse en ferrocarril, vapor automóvil, caballo, mula; lugares en que debe trasbordarse y comodidades que haya en los mismos, para el caso de pernoctar en ellos, etc., consignar los precios de transporte de todos los casos y también los de alojamiento por separado)

a) por ferrocarril hasta Fuerte General Roca, b) iden, localidad en donde existen hoteles y etc. Alli debe tomarse en los dias Jueves a las 7 / horas el tranporte policial que hace el servicio hasta Bajada Colorada cobrando hasta Cerro Policia la suma de $ 5,00 % pudiendo obtenerse tam bien pase oficial, a la vez en Cerro Policia tambien hay comodidades para pernotar y alimentarse; tanto en Cerro Policia como en Gral Roca, pue de calcularse el costo de alojamiento (completo) entre cinco y seis pesos diarios.----------

Epoca del año en que es más conveniente viajar, con indicación de las causas puede viajarse casi todo el año pero, especialmente entre Noviembre y Abril por ser los meses en que no hay peligro de creciente en el Rio Negro.----------

Vías, medios y formas de remitir las cargas por FF.CC. a Alejandro Stefanelli, consignadas a Director Escuela 32 o 42 y de alli debe fletarse un camión que por / lo general cobra entre $ 3 a $ 4 los XXXXXXXX cien kilogramos.----------

---.

Consignatario Director Escuela 32 o 42, Tambien puede cosignarse a Inspección de policia zona norte.----------

Itinerario gráfico del camino, desde la estación del ferrocarril o puerto más próximo, hasta la escuela, en escala

ESCALA: Cada lado de un cuadrado es igual..... metro

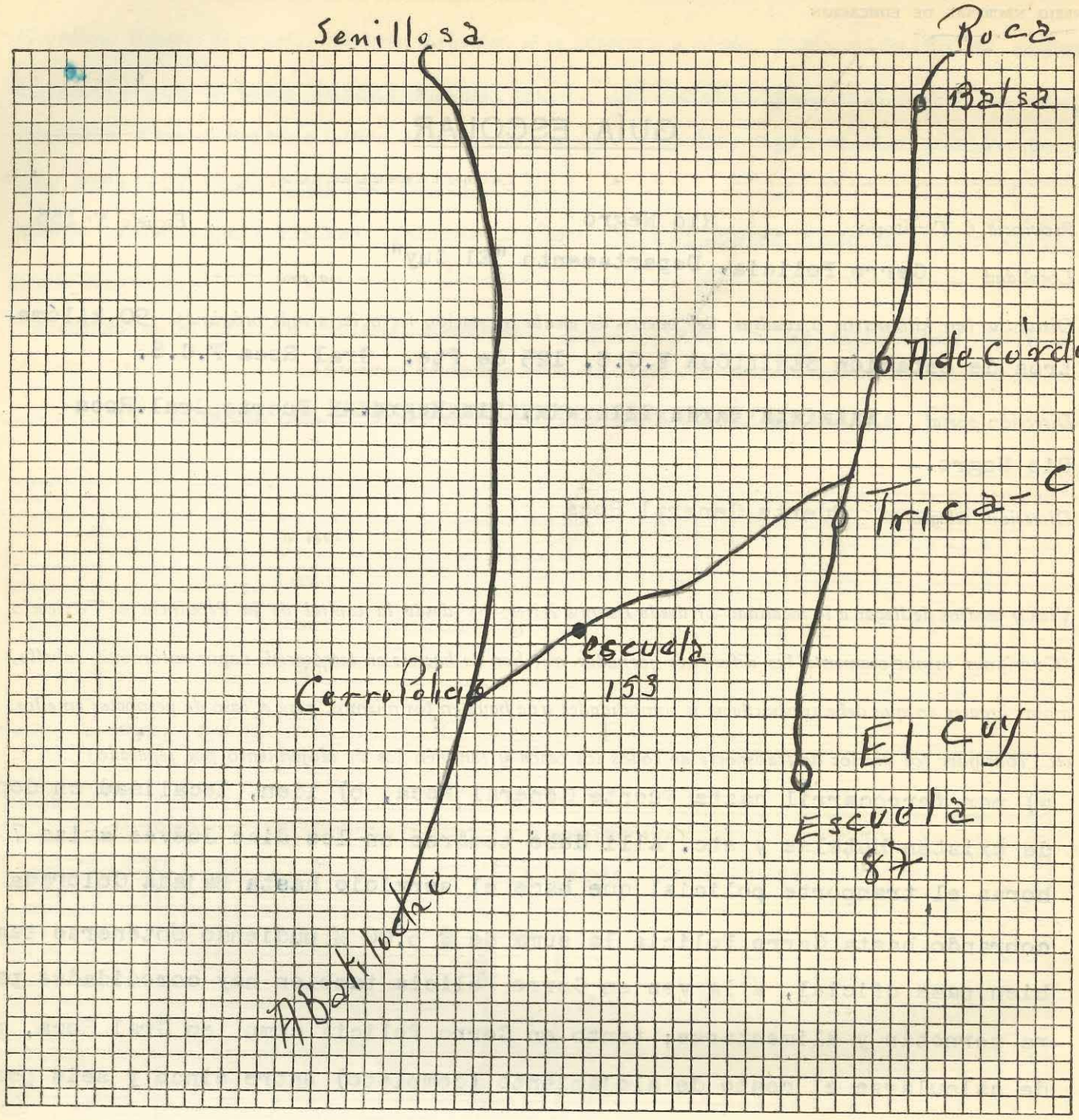

EDIFICIO DE LA ESCUELA

Número de aulas una

¿Hay comedor instalado? nó *¿Hay dónde instalarlo?* diviendo el aula

¿Hay cocina? sí *¿Hay dónde instalarla?* sí

¿Tiene baños? nó *¿Hay dónde instalarlos?* sí

Propietario del edificio FERNANDO REARTE

Alquiler mensual Cesión gratuita.-

Fecha de iniciación y vencimiento del contrato del 1° de Septiembre de 1941 a 31 de Agosto de 1943.

Población escolar del lugar

varones	*3 a 5 años*	*6 a 14 años*	
mujeres	*3 a 5 ,,*	*6 a 14 ,,*	

Estado general de nutrición de los alumnos deficiente.-

Vestuario que debe proveerse (camisetas, pantalones, faldas, medias, zapatos, guardapolvos) completo calculandose aproximadamente los alunnos de la escuela a crearse

Enfermedades endémicas de la zona Grippe, Difteria, tuberculosis y anemia por desnutrición.-

Enfermedades más comunes en los niños las precedentemente indicadas.-

¿Tiene botiquín la escuela? nó *Remedios más comunmente necesarios* los que se prescriben para las enfermedades enunciadas y jarabes para la tos.-

DESCRIPCION DE LA LOCALIDAD

Ubicación (sobre mar, río, arroyo, sierras, altura sobre el nivel del mar, etc., distancia de la vía férrea) sobre sierras, distancias ya indicadas, altura aproximada 650 metros sobre el nivel del mar.-

Clima, temperatura máxima y mínima 39 grados en máxima y en mínima 15.-

Tipo general de edificación (Casa de material, casillas, y construcciones de madera, cinc, ranchería, construcción de adobe, paja) en general casas de adobe crudo y techos de cing y barro

Condiciones de salubridad de la vivienda deficiente.-

Agua. (De donde se obtiene el agua potable, calidad y otros detalles) de manantial, dulce.-

Alimentación (Determinar cuál o cuáles son los elementos predominantes para la alimentación. Si es de vaca, oveja, etc. Si hay verduras. Si no las hay por qué causas) cabrios, lanar, yeguarizo y algo de vacuno.- verduras se producen en pequeñas cantidades debido principalmente a la indolencia de los pobladores.----------

Situación económica general de los pobladores precaria.-

¿Hay médico? nó *A qué distancia está el más cercano* En Geral Roca, Allen y Neuquén.-

¿Hay farmacia? nó *A qué distancia está la más cercana* en los mismo lugares.-

¿Hay policía? sí *¿Hay hotel, fonda o casa de pensión?* sí

¿Hay oficina de Correos? nó *¿Cuál es la más próxima?* 30 kilometros "Barda Colorada"

¿Hay telégrafo? nó *¿Cuál es la oficina más próxima?* 125 kilómetros, Gral Roca.-

OCUPACION GENERAL DE LOS POBLADORES.

Ganadería: Especies de ganado; industrias derivadas; si se exporta y a dónde Lanar, cabrio, yeguariz y vacuno; no hay industrias, se remite a los mercados del valle.-

Agricultura: Clase de siembra o cultivo. Si se exporta y a dónde salvo algunas pequeñas huertas - no hay otra cosa.----------

Minería: productos que se explotan - Industrias derivadas ninguna.-

Nacionalidad de los pobladores (porcentaje aproximado) 80 % argentinos, 10 % chilenos y 10 % otras nacionalidades.----------

CROQUIS DEL EDIFICIO OCUPADO POR LA ESCUELA EN ESCALA

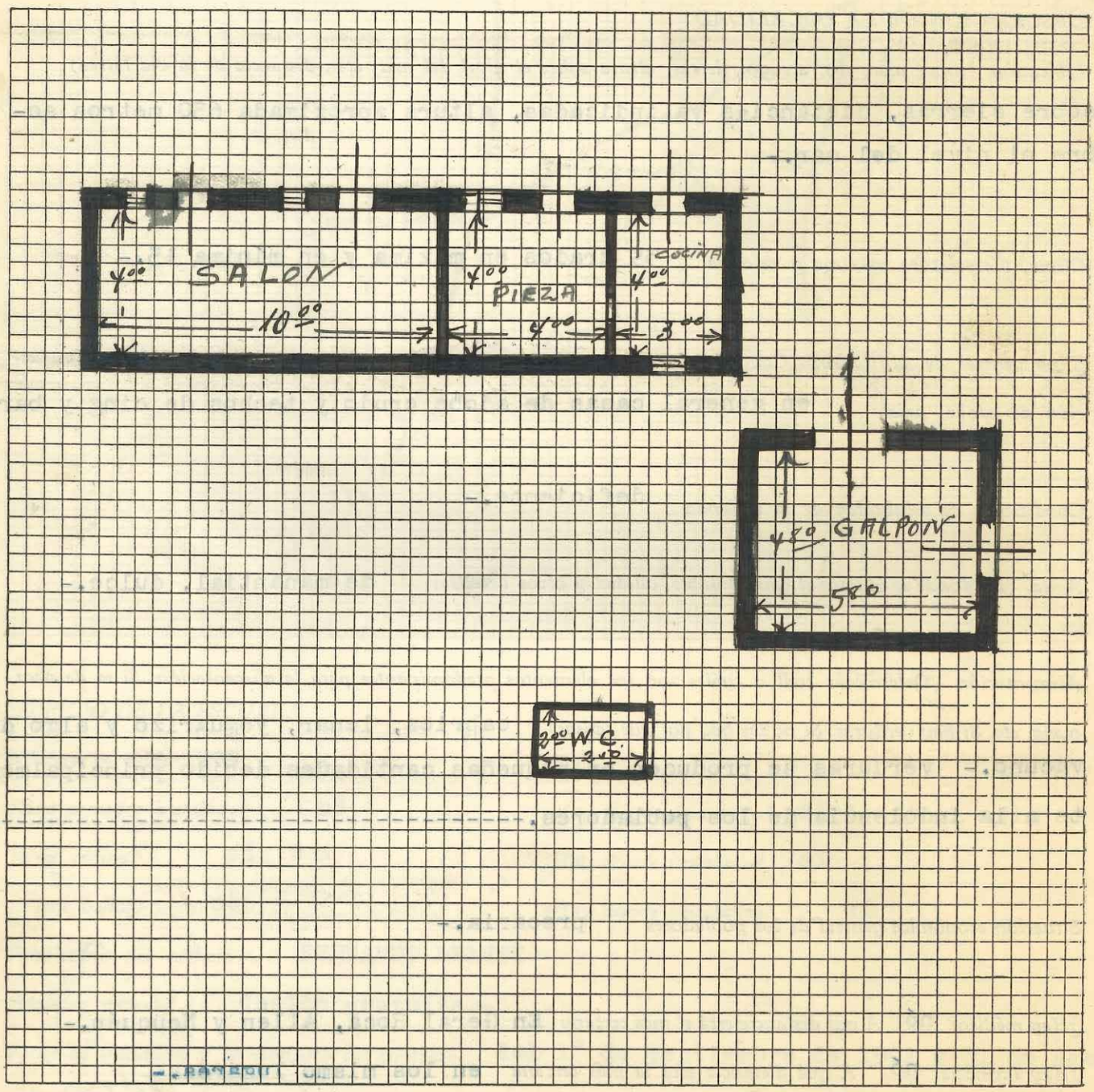

ESCALA: Cada lado de un cuadrado es igual..... metro

Fórm. 4862

República Argentina
Ministerio de Justicia e Instrucción Pública
CONSEJO NACIONAL DE EDUCACION

GUÍA ESCOLAR

Provincia ó Territorio Pcia. de Río Negro *Escuela Nº* 154.-

Localidad Vaca Lauquén

Distancia (en kilómetros o cuadras, del puerto de escala o estación ferroviaria más próxima). Hay 60 kms desde la Estación "Maquinchao" (G. B. del Estado).-

Dirección postal Escuela Nº 154 - Estafeta "El Cain" - Río Negro - (Vía Maquinchao).- G. B. del Edo.

Dirección telegráfica Escuela Nº 154 de Vaca Lauquén. Estación Maquinchao. Río Negro.- G. B. del Edo.)-

Vías y medios de llegar a la localidad a) desde Buenos Aires, b) desde la capital de la Provincia o Territorio (Consignar minuciosamente las diferentes jornadas que han de hacerse en ferrocarril, vapor automóvil, caballo, mula; lugares en que debe trasbordarse y comodidades que haya en los mismos, para el caso de pernoctar en ellos, etc., consignar los precios de transporte de todos los casos y también los de alojamiento por separado) a) Desde la C. Federal a esta localidad, tomando tren en la Estación "Plaza Constitución" llégase a la Estación "Maquinchao" de Río Negro G. B. del Edo. en 40 horas de viaje continuo, tomando los trenes en combinación que van a San Carlos de Bariloche (pasando por Bahía Blanca, Patagones, Viedma y San Antonio Oeste respectivamente).- De 1ª clase, con cama, este tramo vale $ 107.60.-

Desde Maquinchao a esta Escuela, la huella es malísima y poco traficada, por tener que atravesar una escabrosa altiplanicie. A caballo este último tramo se cubre en siete u ocho horas de viaje más o menos.-

En Maquinchao hay Hoteles, cobran $5.30 diarios.-

Epoca del año en que es más conveniente viajar, con indicación de las causas Es conveniente viajar en veranos para evitar el intenso frío del invierno.)-

Vías, medios y formas de remitir las cargas Estas deben remitirse a Estación Maquinchao consignadas al Señor Domingo G. Suárez, Director de la Escuela Nº 154 de esa localidad.-

Consignatario Don Domingo G. Suárez.-

Itinerario gráfico del camino, desde la estación del ferrocarril o puerto más próximo, hasta la escuela, en escala

ESCALA: Cada lado de un cuadrado es igual a 2,5.0.0. metros.-



EDIFICIO DE LA ESCUELA

Número de aulas 1.-

¿Hay comedor instalado? No hay *¿Hay dónde instalarlo?* No

¿Hay cocina? No hay *¿Hay dónde instalarla?* Si.-

¿Tiene baños? No *¿Hay dónde instalarlos?* Si.-

Propietario del edificio Don Antonio Marilez

Alquiler mensual Gratuito.-

Fecha de iniciación y vencimiento del contrato Desde el día 26 de agosto de 1938 al 25 de agosto de 1942.-

Población escolar del lugar

varones 3 a 5 años	9	*6 a 14 años*	17.-
mujeres 3 a 5 ,,	8	*6 a 14 ,,*	14.-

Estado general de nutrición de los alumnos Es deficiente debido a la pobreza general de la zona.-

Vestuario que debe proveerse (camisetas, pantalones, faldas, medias, zapatos, guardapolvos) Necesitan todo, por ser excesivamente pobres.-

Enfermedades endémicas de la zona Ninguna.-

Enfermedades más comunes en los niños Forúnculos y sarna (como consecuencia de frecuentar entre animales enfermos).-

¿Tiene botiquín la escuela? No tiene *Remedios más comunmente necesarios* Alcohol, tintura de yodo, agua oxigenada, vendas y algodón.-

DESCRIPCION DE LA LOCALIDAD

Ubicación (sobre mar, río, arroyo, sierras, altura sobre el nivel del mar, etc., distancia de la vía férrea) Trátase de un hermoso valle situado a escasa distancia de la laguna "Vaca Lauquén", la que se halla á 60 kilómetros de la Estación "Maquinchao" (F. C. del Edo).-

Clima, temperatura máxima y mínima Es generalmente frío. La temperatura máxima es 18° y la mínima es de 10 grados bajo cero.

Tipo general de edificación (Casa de material, casillas, y construcciones de madera, cinc, ranchería, construcción de adobe, paja) Ranchería de adobe y paja.-

Condiciones de salubridad de la vivienda Son precarias debido a la poca higiene.-

Agua. (De donde se obtiene el agua potable, calidad y otros detalles) El agua por lo general proviene de manantiales, los que abundan a escasa distancia de la escuela.-

Alimentación (Determinar cuál o cuáles son los elementos predominantes para la alimentación. Si es de vaca, oveja, etc. Si hay verduras. Si no las hay por qué causas) Las carnes que más se consumen son: la de cabra y de yegua.- Hay algunas verduras, pero no se consigue frutas.-

Situación económica general de los pobladores Es alarmante la pobreza en que viven, por cuánto apenas producen para no morirse de hambre.-

¿Hay médico? No *A qué distancia está el más cercano* á 60 kilómetros.-

¿Hay farmacia? No *A qué distancia está la más cercana* a 60 km.-

¿Hay policía? Hay un Destacamento a legua y media *¿Hay hotel, fonda o casa de pensión?* No hay.-

¿Hay oficina de Correos? No *¿Cuál es la más próxima?* la Estafeta El Cain a 40 kilómetros.-

¿Hay telégrafo? No *¿Cuál es la oficina más próxima?* Maquinchao a 60 km.-

OCUPACION GENERAL DE LOS POBLADORES.

Ganadería: Especies de ganado; industrias derivadas; si se exporta y a dónde La ganadería: (criadores de caballos) - No la exportan.-

Agricultura: Clase de siembra o cultivo. Si se exporta y a dónde cosechan papas ajos y trigo que apenas alcanza para el consumo.-

Minería: productos que se explotan - Industrias derivadas es nula.-

Nacionalidad de los pobladores (porcentaje aproximado) Predominan los chilenos en un 80%.-

CROQUIS DEL EDIFICIO OCUPADO POR LA ESCUELA EN ESCALA



ESCALA: Cada lado de un cuadrado es igual a 0,50 metro

República Argentina
Ministerio de Justicia e Instrucción Pública
CONSEJO NACIONAL DE EDUCACION

GUÍA ESCOLAR

~~Provincia~~ ó Territorio Río Negro Escuela Nº 155

Localidad Peñas Blancas

Distancia (en kilómetros o cuadras, del puerto de escala o estación ferroviaria más próxima). 150 Kilómetros

Dirección postal Contralmirante Cordero

Dirección telegráfica Contralmirante Cordero

Vías y medios de llegar a la localidad a) desde Buenos Aires, b) desde la capital de la Provincia o Territorio (Consignar minuciosamente las diferentes jornadas que han de hacerse en ferrocarril, vapor automóvil, caballo, mula; lugares en que debe trasbordarse y comodidades que haya en los mismos, para el caso de pernoctar en ellos, etc., consignar los precios de transporte de todos los casos y también los de alojamiento por separado)

Desde Bs. As. en el F.C.S. hasta Contralmirante Cordero, debiendo transbordar en Bahía Blanca y en Cipolletti. Desde Contralmirante Cordero hasta Peñas Blancas, en el Transporte Nacional Nº 2 (y sin equipaje). En Peñas Blancas: Desde el lugar en que termina su recorrido el Transporte hasta la escuela, en Sulky

Epoca del año en que es más conveniente viajar, con indicación de las causas Todo el año

Vías, medios y formas de remitir las cargas En la forma arriba indicada para viajar.

Consignatario Directora de la Escuela ubicada en C. Cordero.

Itinerario gráfico del camino, desde la estación del ferrocarril o puerto más próximo, hasta la escuela, en escala

ESCALA: Cada lado de un cuadrado es igual... 2.500 ... metro

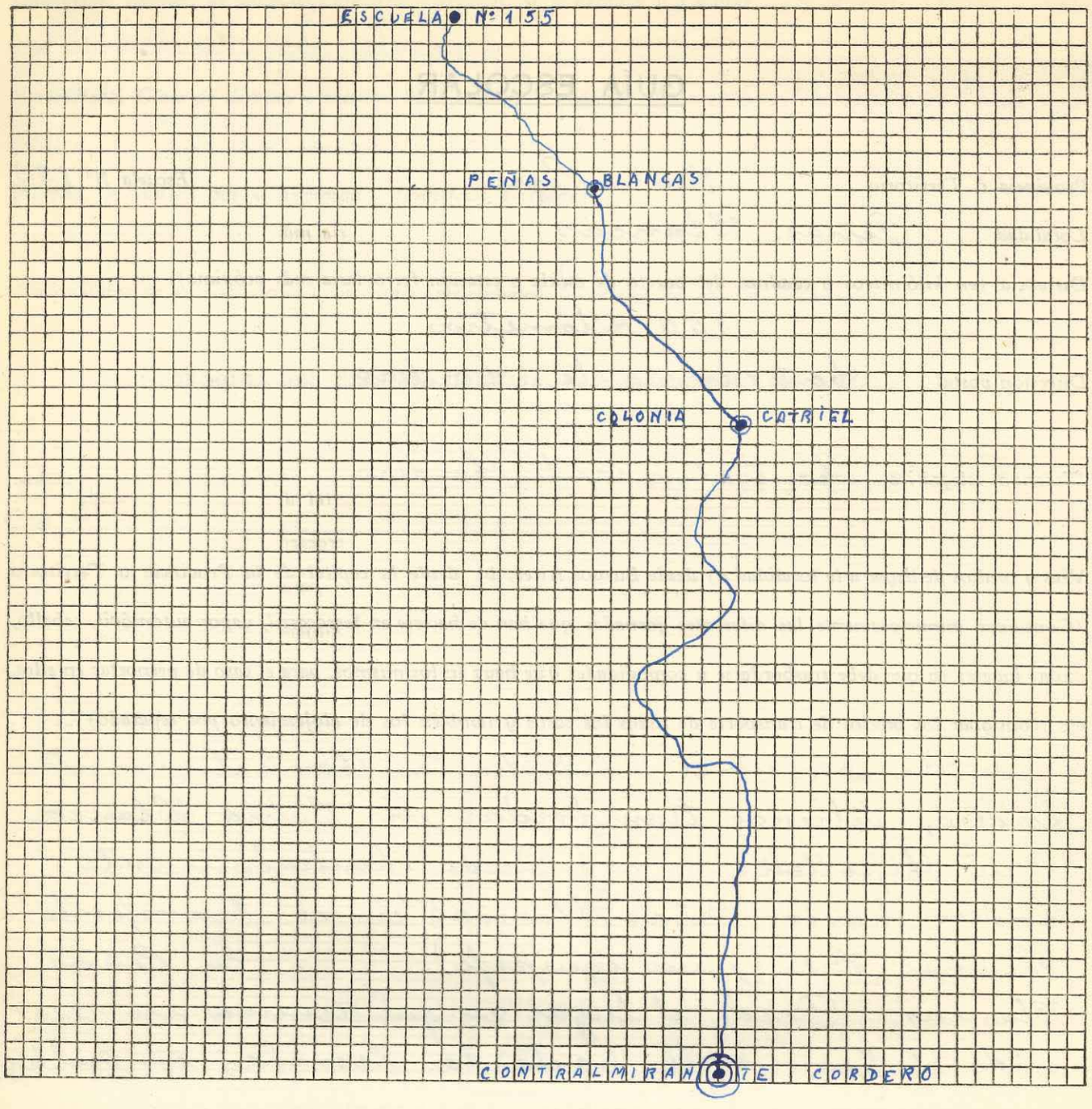

EDIFICIO DE LA ESCUELA

Número de aulas 1

¿Hay comedor instalado? no *¿Hay dónde instalarlo?* no

¿Hay cocina? no *¿Hay dónde instalarla?* no

¿Tiene baños? no *¿Hay dónde instalarlos?* no

Propietario del edificio Sr. Hipólito Estéban

Alquiler mensual Grátis

Fecha de iniciación y vencimiento del contrato

Población escolar del lugar

varones 3 a 5 años	2	*6 a 14 años*	19
mujeres 3 a 5 ,,	4	*6 a 14 ,,*	21

Estado general de nutrición de los alumnos Deficiente

Vestuario que debe proveerse (camisetas, pantalones, faldas, medias, zapatos, guardapolvos) Provisión completa por tratarse de una Zona muy pobre

Enfermedades endémicas de la zona Sarna, resfrios y gripe.

Enfermedades más comunes en los niños Debilidad mental

¿Tiene botiquín la escuela? No Remedios más comunmente necesarios Tónicos a base de fósforo, linimentos, generales etc. etc.

DESCRIPCION DE LA LOCALIDAD

Ubicación (sobre mar, río, arroyo, sierras, altura sobre el nivel del mar, etc., distancia de la vía férrea) En una llanura y a 300 metros del río colorado Dista de la vía ferrea: 150 Kilómetros

Clima, temperatura máxima y mínima

Tipo general de edificación (Casa de material, casillas, y construcciones de madera, cinc, ranchería, construcción de adobe, paja) Casas de adobes y techos de barro.

Condiciones de salubridad de la vivienda mala

Agua. (De donde se obtiene el agua potable, calidad y otros detalles) El agua se obtiene del río Colorado, por medio de canales.

Alimentación (Determinar cuál o cuáles son los elementos predominantes para la alimentación. Si es de vaca, oveja, etc. Si hay verduras. Si no las hay por qué causas) Es a base de maíz; carne muy poca y a veces, no; verduras, pocas, excepto en primavera y verano que hay abundancia, lo mismo, la fruta. Faltan semilla para sembrar.

Situación económica general de los pobladores Es mala.

¿Hay médico? No A qué distancia está el más cercano —

¿Hay farmacia? No A qué distancia está la más cercana —

¿Hay policía? No ¿Hay hotel, fonda o casa de pensión? No

¿Hay oficina de Correos? No ¿Cuál es la más próxima? Contralmirante Cordero

¿Hay telégrafo? No ¿Cuál es la oficina más próxima? Contralmirante Cordero.

OCUPACION GENERAL DE LOS POBLADORES.

Ganadería: Especies de ganado; industrias derivadas; si se exporta y a dónde Ganado cabrío en poca cantidad

Agricultura: Clase de siembra o cultivo. Si se exporta y a dónde Maíz y alfalfa en poca cantidad

Minería: productos que se explotan - Industrias derivadas Ninguna

Nacionalidad de los pobladores (porcentaje aproximado) Argentinos

CROQUIS DEL EDIFICIO OCUPADO POR LA ESCUELA EN ESCALA



ESCALA: Cada lado de un cuadrado es igual a medio metro

República Argentina
erio de Justicia e Instrucción Pública
NSEJO NACIONAL DE EDUCACION

GUÍA ESCOLAR

~~Provincia ó~~ Territorio de Río Negro Escuela Nº 156

Localidad Mata Negra

Distancia (en kilómetros o cuadras, del puerto de escala o estación ferroviaria más próxima). Est. Nicolás H. Palacios - F.F.C.C. del E. á 7 Kms.

Dirección postal Viedma

Dirección telegráfica Viedma

Vías y medios de llegar a la localidad a) desde Buenos Aires, b) desde la capital de la Provincia o Territorio (Consignar minuciosamente las diferentes jornadas que han de hacerse en ferrocarril, vapor automóvil, caballo, mula; lugares en que debe trasbordarse y comodidades que haya en los mismos, para el caso de pernoctar en ellos, etc., consignar los precios de transporte de todos los casos y también los de alojamiento por separado) Desde Plaza Constitución hasta Viedma en ferrocarril - parage de 1ª clase: 45 $. Desde Viedma hasta Mata Negra, en automóvil - precio del viaje 12 $. - En este lugar no hay comodidad para pernoctar. -

Epoca del año en que es más conveniente viajar, con indicación de las causas Cualquier época. -

Vías, medios y formas de remitir las cargas En cajones por ferrocarril hasta Viedma y de allí en camiones hasta esta escuela. -

Consignatario Inspector de la Seccional Sexta. -

Itinerario gráfico del camino, desde la estación del ferrocarril o puerto más próximo, hasta la escuela, en escala

ESCALA: Cada lado de un cuadrado es igual a 500 metros

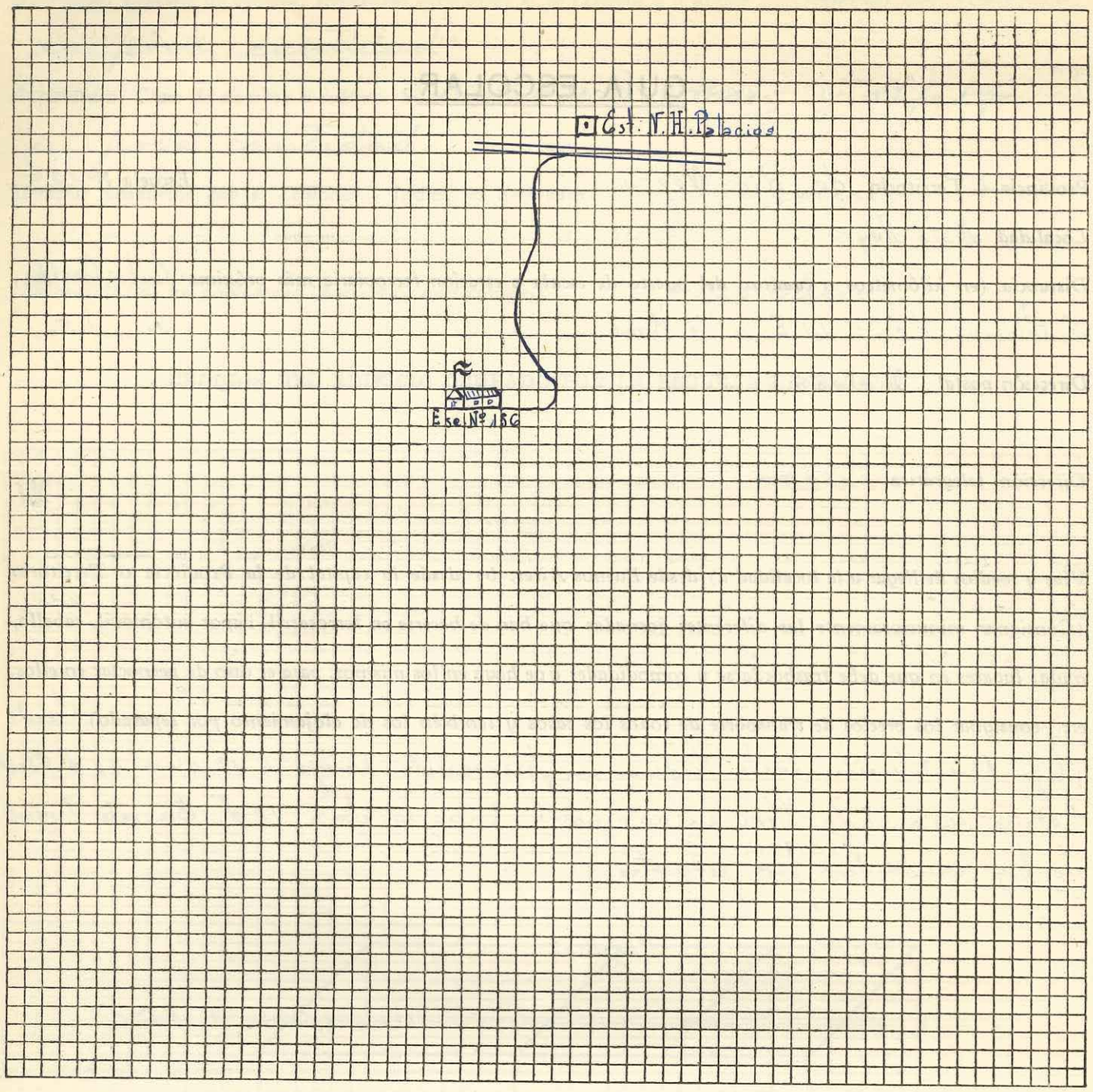

EDIFICIO DE LA ESCUELA

Número de aulas 1

¿Hay comedor instalado? nó *¿Hay dónde instalarlo?* ....

¿Hay cocina? nó *¿Hay dónde instalarla?* ....

¿Tiene baños? nó *¿Hay dónde instalarlos?* ....

Propietario del edificio Consej. Nacional de Educación

Alquiler mensual —

Fecha de iniciación y vencimiento del contrato —

Población escolar del lugar

varones 3 a 5 años	2	*6 a 14 años*	18
mujeres 3 a 5 ,,	2	*6 a 14 ,,*	10

Estado general de nutrición de los alumnos Deficiente

Vestuario que debe proveerse (camisetas, pantalones, faldas, medias, zapatos, guardapolvos) camisetas, pantalones, faldas, medias, zapatos y guardapolvos.-

Enfermedades endémicas de la zona -

Enfermedades más comunes en los niños gripes y resfrios.-

¿Tiene botiquín la escuela? sí *Remedios más comunmente necesarios* desinfectante, gasas, pastillas cloruro de potasio.

DESCRIPCION DE LA LOCALIDAD

Ubicación (sobre mar, río, arroyo, sierras, altura sobre el nivel del mar, etc., distancia de la vía férrea) Al pie de una pedrera de colinas, límite del valle inferior del río Negro (margen derecha) a 12 Kms. de distancia aproximadamente de este río y a 12 mts. sobre el nivel del mar. Estación Gral. N.H. Palacios a 7 Kms. de distancia.-

Clima, temperatura máxima y mínima Templado - máximas 28°, mínimas 2°

Tipo general de edificación (Casa de material, casillas, y construcciones de madera, cinc, ranchería, construcción de adobe, paja) Construcciones de adobe y paja.-

Condiciones de salubridad de la vivienda Regular

Agua. (De donde se obtiene el agua potable, calidad y otros detalles) Agua potable, de pozo.-

Alimentación (Determinar cuál o cuáles son los elementos predominantes para la alimentación. Si es de vaca, oveja, etc. Si hay verduras. Si no las hay por qué causas) Carne de oveja. No hay verduras, se hace imposible su cultivo por la falta de agua.

Situación económica general de los pobladores Mala

¿Hay médico? nó *A qué distancia está el más cercano* 31 Kms.

¿Hay farmacia? nó *A qué distancia está la más cercana* 31 Kms.

¿Hay policía? sí *¿Hay hotel, fonda o casa de pensión?* nó

¿Hay oficina de Correos? nó *¿Cuál es la más próxima?* Viedma a 31 Kms.

¿Hay telégrafo? nó *¿Cuál es la oficina más próxima?* Viedma a 31 Kms.

OCUPACION GENERAL DE LOS POBLADORES.

Ganadería: Especies de ganado; industrias derivadas; si se exporta y a dónde Algunos cuidan ovejas, en pequeña cantidad, los más son peones de campo o jornaleros.-

Agricultura: Clase de siembra o cultivo. Si se exporta y a dónde .....

Minería: productos que se explotan - Industrias derivadas .....

Nacionalidad de los pobladores (porcentaje aproximado) Argentinos 100%

CROQUIS DEL EDIFICIO OCUPADO POR LA ESCUELA EN ESCALA



ESCALA: Cada lado de un cuadrado es igual a ...1/2... metro

ESCUELA Nº 158 Río Negro

ENRIQUE H. COSTERG
DIRECTOR

República Argentina
Ministerio de Justicia e Instrucción Pública
CONSEJO NACIONAL DE EDUCACION

GUÍA ESCOLAR

Provincia ó Territorio Río Negro *Escuela Nº* 157

Localidad Paso Luziano

Distancia (en kilómetros o cuadras, del puerto de escala o estación ferroviaria más próxima). 21 ½ Kilómetro

Dirección postal Luis Beltrán

Dirección telegráfica No tiene

Vías y medios de llegar a la localidad a) desde Buenos Aires, b) desde la capital de la Provincia o Territorio (Consignar minuciosamente las diferentes jornadas que han de hacerse en ferrocarril, vapor automóvil, caballo, mula; lugares en que debe trasbordarse y comodidades que haya en los mismos, para el caso de pernoctar en ellos, etc., consignar los precios de transporte de todos los casos y también los de alojamiento por separado)

Una jornada de 20 horas en F. C. hasta la estación de Choele-Choel en donde se toma automóvil y se recorre los 21 ½ Kilómetro hasta el local de la Escuela Nº 157.

El precio de ésta última jornada es generalmente a razón de un peso por legua

Epoca del año en que es más conveniente viajar, con indicación de las causas Cualquier época del año es buena

Vías, medios y formas de remitir las cargas F. C. S hasta Choele-Choel, de esta en camión hasta el local de la escuela. Los bultos y encomiendas pueden remitirse de cualquier peso y medida

Consignatario No hay – Conviene hacerlo al Director de la Nº 11

Itinerario gráfico del camino, desde la estación del ferrocarril o puerto más próximo, hasta la escuela, en escala



ESCALA: Cada lado de un cuadrado es igual a 200 ..... metro

EDIFICIO DE LA ESCUELA

Número de aulas 1

¿Hay comedor instalado? no *¿Hay dónde instalarlo?* no

¿Hay cocina? si *¿Hay dónde instalarla?* si

¿Tiene baños? no *¿Hay dónde instalarlos?* no

Propietario del edificio Consejo Nacional de Educación

Alquiler mensual —

Fecha de iniciación y vencimiento del contrato —

—

Población escolar del lugar

varones 3 a 5 años	5	*6 a 14 años*	13
mujeres 3 a 5 ,,	7	*6 a 14 ,,*	16

Estado general de nutrición de los alumnos deficiente

Vestuario que debe proveerse (camisetas, pantalones, faldas, medias, zapatos, guardapolvos) camisetas pantalones, faldas medias, zapatos guardapolvos y tricotas

Enfermedades endémicas de la zona gripe y sarampión

Enfermedades más comunes en los niños resfrios y tos

¿Tiene botiquín la escuela? no Remedios más comunmente necesarios alcohol yodo, algodon, vendas etc

DESCRIPCION DE LA LOCALIDAD

Ubicación (sobre mar, río, arroyo, sierras, altura sobre el nivel del mar, etc., distancia de la vía férrea) El local escolar se encuentra ubicado a 4 Kms del paso denominado Paso Leyano en la isla de la Choel a 400 metros de ambos brazos del Río Negro a 200 metros sobre el nivel del mar

Clima, temperatura máxima y mínima Verano 36 Invierno 12 bajo cero

Tipo general de edificación (Casa de material, casillas, y construcciones de madera, cinc, ranchería, construcción de adobe, paja) Casas de material de adobe y cinc

Condiciones de salubridad de la vivienda Buena

Agua. (De donde se obtiene el agua potable, calidad y otros detalles) El agua se obtiene de pozo semi surgente a bomba; es buena

Alimentación (Determinar cuál o cuáles son los elementos predominantes para la alimentación. Si es de vaca, oveja, etc. Si hay verduras. Si no las hay por qué causas) Predomina la carne de vaca; hay en abundancia verduras y frutas

Situación económica general de los pobladores Regular

¿Hay médico? no A qué distancia está el más cercano 7 1/2 Kilómetro

¿Hay farmacia? no A qué distancia está la más cercana 7 1/2 "

¿Hay policía? no ¿Hay hotel, fonda o casa de pensión? no

¿Hay oficina de Correos? no ¿Cuál es la más próxima? 7 1/2 Kilometro

¿Hay telégrafo? no ¿Cuál es la oficina más próxima? 21 Kilómetro

OCUPACION GENERAL DE LOS POBLADORES.

Ganadería: Especies de ganado; industrias derivadas; si se exporta y a dónde vacuno y lanar los que se exportan a Bahía Blanca

Agricultura: Clase de siembra o cultivo. Si se exporta y a dónde se siembra alfalfa y frutales y se exporta a Bahía Blanca y Buenos-Aires

Minería: productos que se explotan - Industrias derivadas no existen

Nacionalidad de los pobladores (porcentaje aproximado) Argentinos

CROQUIS DEL EDIFICIO OCUPADO POR LA ESCUELA EN ESCALA

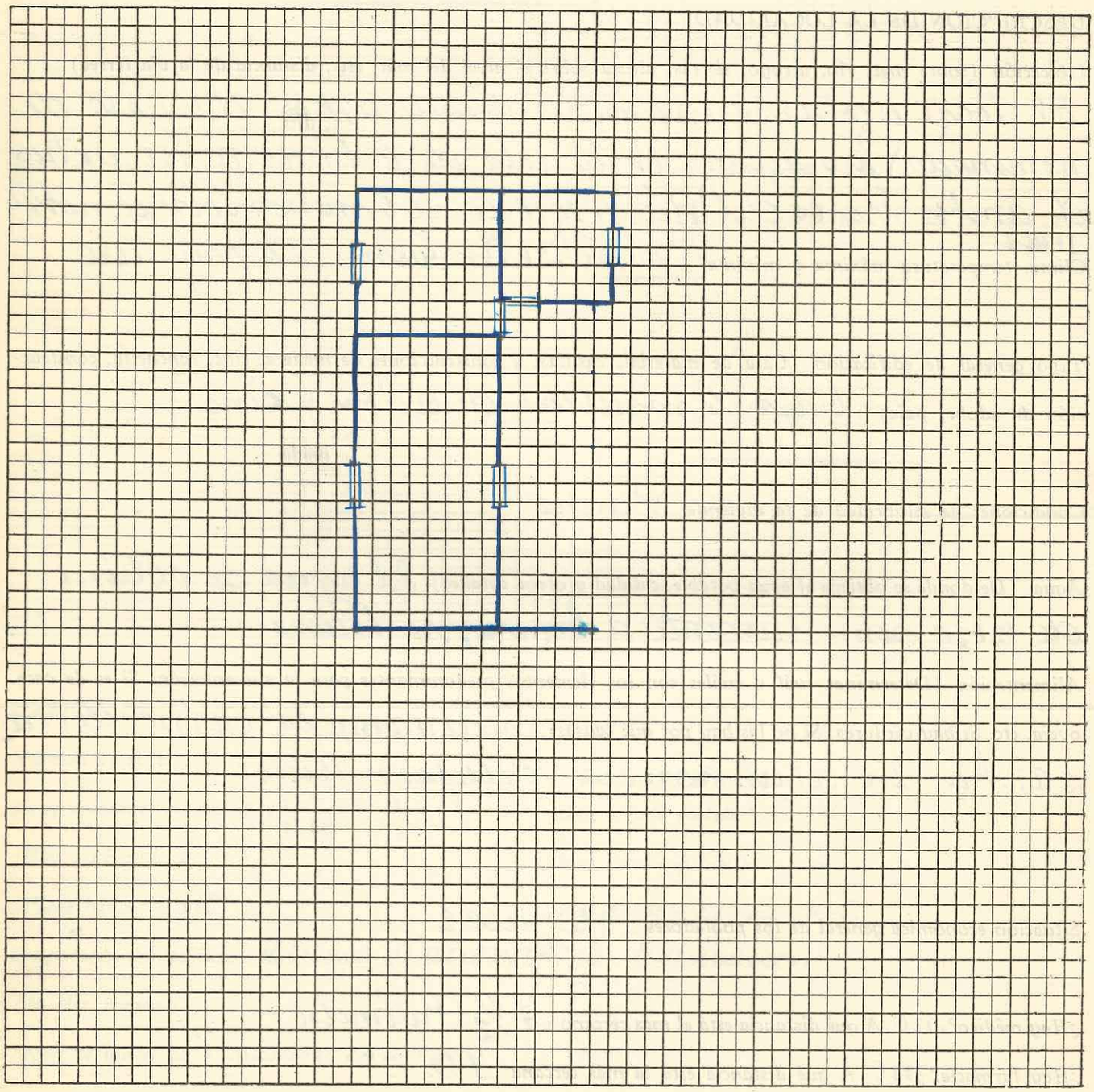

ESCALA: Cada lado de un cuadrado es igual... 0.50 ..... metro

República Argentina
Ministerio de Justicia e Instrucción Pública
CONSEJO NACIONAL DE EDUCACION

GUÍA ESCOLAR

Provincia ó Territorio RIO NEGRO *Escuela Nº* 158.

Localidad CORRALITO

Distancia (en kilómetros o cuadras, del puerto de escala o estación ferroviaria más próxima). 90 Kms.

Dirección postal Paso Flores

Dirección telegráfica Paso Flores

Vías y medios de llegar a la localidad a) desde Buenos Aires, b) desde la capital de la Provincia o Territorio (Consignar minuciosamente las diferentes jornadas que han de hacerse en ferrocarril, vapor automóvil, caballo, mula; lugares en que debe trasbordarse y comodidades que haya en los mismos, para el caso de pernoctar en ellos, etc., consignar los precios de transporte de todos los casos y también los de alojamiento por separado) Por F.C.S. hasta Patagones y luego por F.C. del E. hasta Estación Comallo. Luego se prosigue el viaje en automóvil hasta la escuela.- Desde Viedma se hace el viaje por F.C. del E. hasta Comallo y luego se continúa en automóvil hasta la escuela.-El precio del pasaje entre Comallo y esta escuela,oscila entre $ 10 y $ 15 M/N.- Se encuentra alojamiento en Comallo,con toda clase de comodidades,y cobran $ 6 M/N. por día.- Para llegar a la escuela,desde Buenos Aires,se precisan tres días.-

Epoca del año en que es más conveniente viajar, con indicación de las causas De Nov. a Abril,porque los caminos se encuentran en buenas condiciones de tránsito.-

Vías, medios y formas de remitir las cargas Por F.C. del E. hasta Estación Comallo,en cajones de 0.70 X 0.70 X 1 m.,con un peso hasta de 150 kg. - El flete en camión es de $ 0.03 el Kg.

Consignatario Director Escuela Nº 73 - Comallo (F.C. del E.).-

Itinerario gráfico del camino, desde la estación del ferrocarril o puerto más próximo, hasta la escuela, en escala

ESCALA: Cada lado de un cuadrado es igual..3.000..... metros.

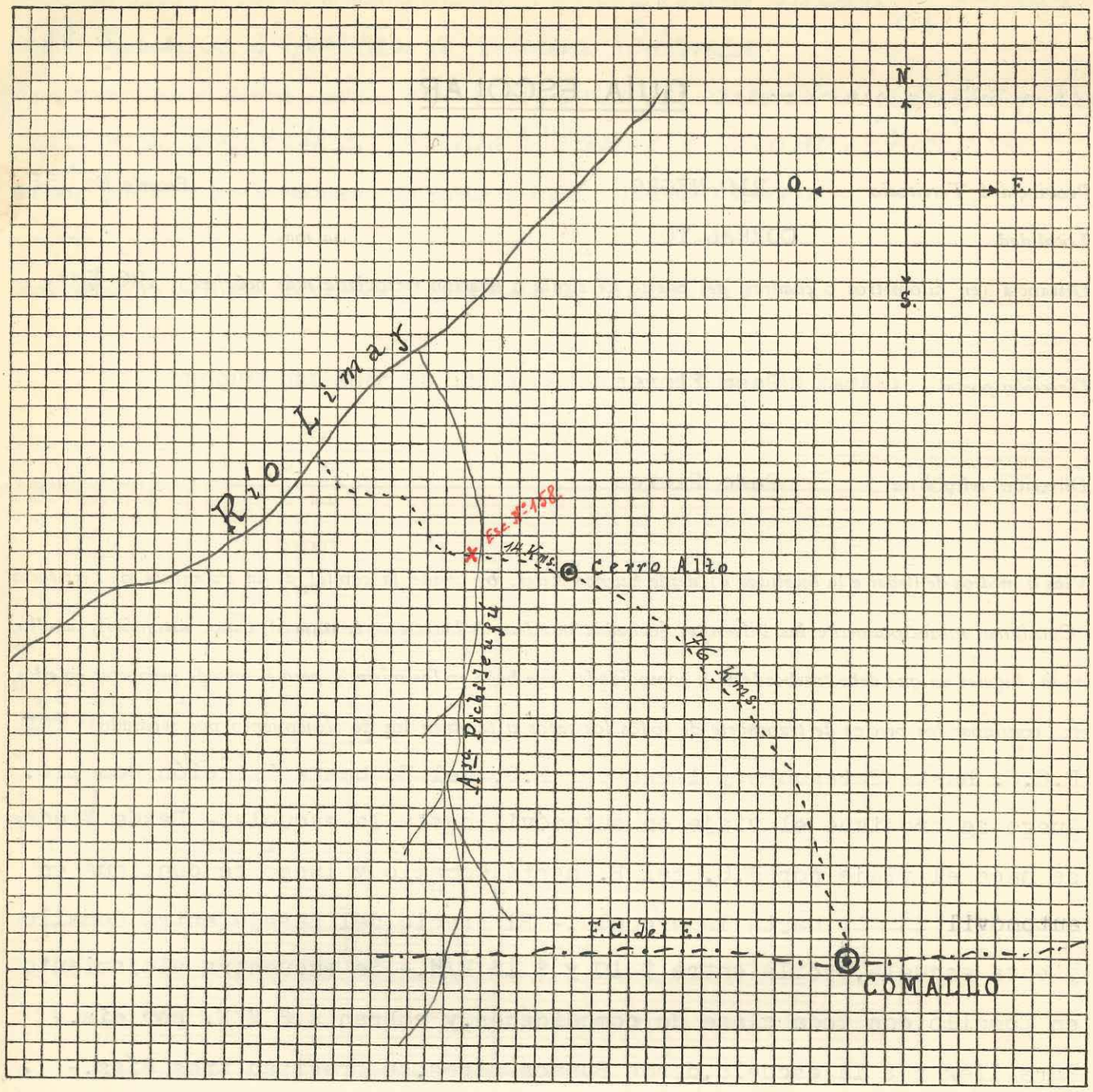

EDIFICIO DE LA ESCUELA

Número de aulas 1 (una).

¿Hay comedor instalado? No *¿Hay dónde instalarlo?* Sí

¿Hay cocina? Sí *¿Hay dónde instalarla?* -----

¿Tiene baños? No *¿Hay dónde instalarlos?* No

Propietario del edificio VIRGILIO ORTEGA

Alquiler mensual --------

Fecha de iniciación y vencimiento del contrato 1º de Abril de 1938 al 31 de Septiembre de 1940 (incluso la prórroga de seis meses).- Se gestiona alquiler.-

Población escolar del lugar

varones 3 a 5 años	15.-	*6 a 14 años*	35.-
mujeres 3 a 5 ,,	15.-	*6 a 14 ,,*	30.-

Estado general de nutrición de los alumnos Deficiente.-

Vestuario que debe proveerse (camisetas, pantalones, faldas, medias, zapatos, guardapolvos) 60 equipos completos, distribuídos así: V: 35, M: 25.-

Enfermedades endémicas de la zona Ninguna.-

Enfermedades más comunes en los niños Tos convulsa y desintería.-

¿Tiene botiquín la escuela? No *Remedios más comunmente necesarios* Alcohol, tintura de yodo, jarabes contra la tos, vendas, algodón, sulfato de sodio, etc.

DESCRIPCION DE LA LOCALIDAD

Ubicación (sobre mar, río, arroyo, sierras, altura sobre el nivel del mar, etc., distancia de la vía férrea) Está rodeada por sierras y sobre la margen izquierda del Arroyo "Pichileufú". Se encuentra, aproximadamente, a unos 650 m. sobre el nivel del mar. Queda distante 90 Kms. de la línea férrea más próxima.-

Clima, temperatura máxima y mínima Templado.- Invierno: Máxima 10º, mínima 18º.- Verano: Máxima 40º, mínima 27º .-

Tipo general de edificación (Casa de material, casillas, y construcciones de madera, cinc, ranchería, construcción de adobe, paja) Ranchos construídos con adobes, barro y paja. También existen toldos pertenecientes a los indígenas.-

Condiciones de salubridad de la vivienda Mala.-

Agua. (De donde se obtiene el agua potable, calidad y otros detalles) Potable. Se la extrae de pozos y vertientes. Además se la obtiene de arroyos y acequias.-

Alimentación (Determinar cuál o cuáles son los elementos predominantes para la alimentación. Si es de vaca, oveja, etc. Si hay verduras. Si no las hay por qué causas) Carnes de cabríos y lanares. Las verduras y los cereales, constituyen el principal alimento y lo emplean en abundancia.; los mismos los producen en la zona, con óptimos resultados.-

Situación económica general de los pobladores Regular.-

¿Hay médico? No *A qué distancia está el más cercano* 90 Kms.

¿Hay farmacia? No *A qué distancia está la más cercana* 90 Kms.

¿Hay policía? Sí *¿Hay hotel, fonda o casa de pensión?* No

¿Hay oficina de Correos? No *¿Cuál es la más próxima?* Paso Flores 27 Kms.

¿Hay telégrafo? No *¿Cuál es la oficina más próxima?* Paso Flores 27 Kms.

OCUPACION GENERAL DE LOS POBLADORES.

Ganadería: Especies de ganado; industrias derivadas; si se exporta y a dónde En la crianza de los ganados: vacuno, lanar y cabrío.-

Agricultura: Clase de siembra o cultivo. Si se exporta y a dónde Se cultiva alfalfa y se siembran cereales: trigo, maíz y avena. Se consume en la localidad.-

Minería: productos que se explotan - Industrias derivadas No hay.-

Nacionalidad de los pobladores (porcentaje aproximado) Chilenos. 80 %.-

CROQUIS DEL EDIFICIO OCUPADO POR LA ESCUELA EN ESCALA



ESCALA: Cada lado de un cuadrado es igual...0.50..... metro

Corralito (Río Negro), mayo 16 de 1941.-

ESCUELA NACIONAL Nº 158 - RIO NEGRO

Ricardo V. Rodríguez

RICARDO V. RODRIGUEZ
DIRECTOR

Fórm. 1862

República Argentina
Ministerio de Justicia e Instrucción Pública
CONSEJO NACIONAL DE EDUCACION

GUÍA ESCOLAR

Provincia ó Territorio Río Negro *Escuela Nº* 159

Localidad "La Carolina" (Travesía Castre)

Distancia (en kilómetros o cuadras, del puerto de escala o estación ferroviaria más próxima). Cuarenta y cinco kilómetros a Km. 106 F.C. del E. - T.F.

Dirección postal General Conesa

Dirección telegráfica General Conesa

Vías y medios de llegar a la localidad a) desde Buenos Aires, b) desde la capital de la Provincia o Territorio (Consignar minuciosamente las diferentes jornadas que han de hacerse en ferrocarril, vapor automóvil, caballo, mula; lugares en que debe trasbordarse y comodidades que haya en los mismos, para el caso de pernoctar en ellos, etc., consignar los precios de transporte de todos los casos y también los de alojamiento por separado)

Plaza Constitución - Bahía Blanca - 1ª clase $36.00
Ba. Blanca - Gral. Conesa - Pullman $15.00 —
Gral Conesa - "La Carolina" en automóvil, $20.00.
Viedma - Gral. Conesa - transporte $ 10.00 Gral.
Conesa - "La Carolina" Automóvil

Epoca del año en que es más conveniente viajar, con indicación de las causas Cualquier época del año. —

Vías, medios y formas de remitir las cargas Carga ferroviaria, Ferrocarril del Estado - Ramal Económico Viedma - G. Conesa.

Consignatario Gral. Conesa —

Itinerario gráfico del camino, desde la estación del ferrocarril o puerto más próximo, hasta la escuela, en escala

ESCALA: Cada lado de un cuadrado es igual a 1.000 metro



EDIFICIO DE LA ESCUELA

Número de aulas Una

¿Hay comedor instalado? no *¿Hay dónde instalarlo?* Si

¿Hay cocina? si *¿Hay dónde instalarla?* —

¿Tiene baños? no *¿Hay dónde instalarlos?* si

Propietario del edificio Sr. Damián Pichich

Alquiler mensual Gratuito

Fecha de iniciación y vencimiento del contrato Marzo 1937 a Marzo 1940

Población escolar del lugar

varones 3 a 5 años	dos	*6 a 14 años*	7 (siete)
mujeres 3 a 5 ,,	dos	*6 a 14 ,,*	5 (cinco)

Estado general de nutrición de los alumnos Buena

Vestuario que debe proveerse (camisetas, pantalones, faldas, medias, zapatos, guardapolvos) Equipos completos

Enfermedades endémicas de la zona ———

Enfermedades más comunes en los niños ———

¿Tiene botiquín la escuela? no Remedios más comunmente necesarios Alcohol agua oxigenada, yodo gasas vendas algodón etc.

DESCRIPCION DE LA LOCALIDAD

Ubicación (sobre mar, río, arroyo, sierras, altura sobre el nivel del mar, etc., distancia de la vía férrea) Ubicada a la márgen derecha del Río Negro, a 45 Kmts. de ferrocarril. —

Clima, temperatura máxima y mínima Verano: máxima 38° mínima 16° Invierno: máxima 16° mínima 5°

Tipo general de edificación (Casa de material, casillas, y construcciones de madera, cinc, ranchería, construcción de adobe, paja) De material, adobe y ranchería. —

Condiciones de salubridad de la vivienda Mala

Agua. (De donde se obtiene el agua potable, calidad y otros detalles) Pozo semi-surgente calidad buena.

Alimentación (Determinar cuál o cuáles son los elementos predominantes para la alimentación. Si es de vaca, oveja, etc. Si hay verduras. Si no las hay por qué causas) Carne: ovino, vacuno caprino. - Verduras: pequeñas huertas de consumo de los pobladores

Situación económica general de los pobladores Regular

¿Hay médico? no A qué distancia está el más cercano 60 Kmts.

¿Hay farmacia? no A qué distancia está la más cercana 60 Kmts.

¿Hay policía? no ¿Hay hotel, fonda o casa de pensión? no

¿Hay oficina de Correos? no ¿Cuál es la más próxima? 60 Kmts.

¿Hay telégrafo? no ¿Cuál es la oficina más próxima? 60 Kmts.

OCUPACION GENERAL DE LOS POBLADORES.

Ganadería: Especies de ganado; industrias derivadas; si se exporta y a dónde Crianceros: ganado lanar, caprino vacuno y yeguarizo

Agricultura: Clase de siembra o cultivo. Si se exporta y a dónde ——

Minería: productos que se explotan - Industrias derivadas ——

Nacionalidad de los pobladores (porcentaje aproximado) Argentinos

CROQUIS DEL EDIFICIO OCUPADO POR LA ESCUELA EN ESCALA

ESCALA: Cada lado de un cuadrado es igual... 0,50 metro

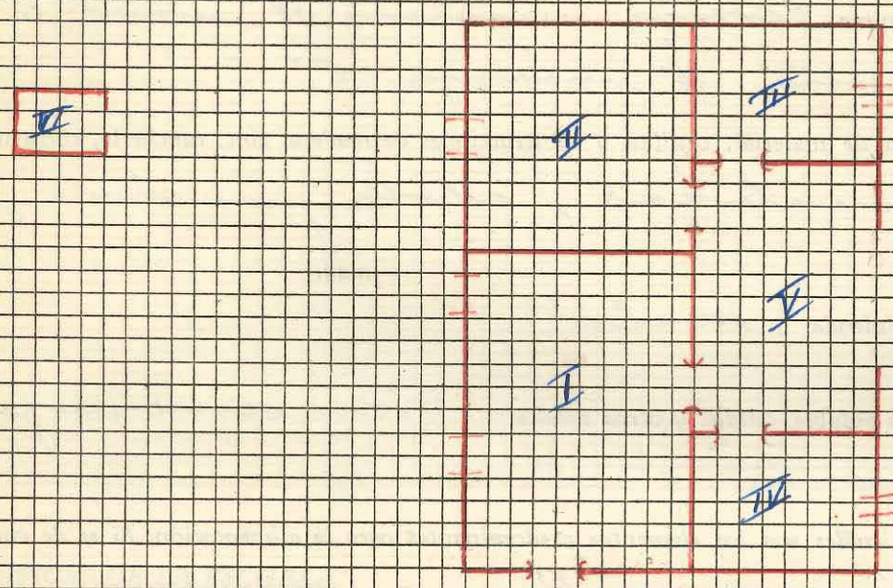

I) Aula; II) Dormitorio III) Cocina IV) Habitación V) Hall cubierto VI) W.C.

ESCUELA N° 159 RIO NEGRO

República Argentina
Ministerio de Justicia e Instrucción Pública
CONSEJO NACIONAL DE EDUCACION

GUÍA ESCOLAR

Provincia ó Territorio Río Negro *Escuela Nº* 160

Localidad Kilómetro 1099

Distancia (en kilómetros o cuadras, del puerto de escala o estación ferroviaria más próxima). 7 Kms.

Dirección postal Villa Regina

Dirección telegráfica Villa Regina

Vías y medios de llegar a la localidad a) desde Buenos Aires, b) desde la capital de la Provincia o Territorio (Consignar minuciosamente las diferentes jornadas que han de hacerse en ferrocarril, vapor automóvil, caballo, mula; lugares en que debe trasbordarse y comodidades que haya en los mismos, para el caso de pernoctar en ellos, etc., consignar los precios de transporte de todos los casos y también los de alojamiento por separado)

Viaje directo desde B. Constitución a Villa Regina, 23 horas de viaje. Alojamiento en V. Regina diversos hoteles, precios variados. Desde Viedma tomar tren a B. Blanca y de allí tomar el F. C. S en viaje directo hasta V. Regina. También se hace en automóvil (505 Km) cubriendo el trayecto en el día.

Epoca del año en que es más conveniente viajar, con indicación de las causas El viaje no ofrece dificultad en ninguna época del año; prefiérese el verano

Vías, medios y formas de remitir las cargas F. C. S.

Consignatario La Dirección de la Escuela

Itinerario gráfico del camino, desde la estación del ferrocarril o puerto más próximo, hasta la escuela, en escala



ESCALA: Cada lado de un cuadrado es igual a 2.50 metros

EDIFICIO DE LA ESCUELA

Número de aulas 1

¿Hay comedor instalado? no *¿Hay dónde instalarlo?* no

¿Hay cocina? Sí *¿Hay dónde instalarla?* —

¿Tiene baños? No *¿Hay dónde instalarlos?* no

Propietario del edificio Justo Fernández Flores

Alquiler mensual gratuito

Fecha de iniciación y vencimiento del contrato El contrato firmado es por dos años a contar del 15/9/40, pero el edificio se recibió el 20 de marzo de 1941.

Población escolar del lugar

varones 3 a 5 años	10	*6 a 14 años*	39
mujeres 3 a 5 ,,	8	*6 a 14 ,,*	35

Estado general de nutrición de los alumnos El 60% es bueno

Vestuario que debe proveerse (camisetas, pantalones, faldas, medias, zapatos, guardapolvos) Camisetas, pantalones, faldas - medias, zapatos - guardapolvos, tricotas

Enfermedades endémicas de la zona Conjuntivitis - de la piel (granos) gripe

Enfermedades más comunes en los niños Conjuntivitis - de la piel - gripe -

¿Tiene botiquín la escuela? no Remedios más comunmente necesarios los de práctica en las escuelas

DESCRIPCION DE LA LOCALIDAD

Ubicación (sobre mar, río, arroyo, sierras, altura sobre el nivel del mar, etc., distancia de la vía férrea) Paraje ubicado a 10 Kms del Río Negro sobre márgen izquierda - A unos 200 mts para un pequeño arroyo llamado El Salado - Dista unos 100 mts de la Vía férrea - Cota 199.86 mts

Clima, temperatura máxima y mínima 35° y 6° bajo cero

Tipo general de edificación (Casa de material, casillas, y construcciones de madera, cinc, ranchería, construcción de adobe, paja) Material - adobe - ranchería - casillas - madera

Condiciones de salubridad de la vivienda Las hay buenas y malas

Agua. (De donde se obtiene el agua potable, calidad y otros detalles) Bomba, que extrae de la 1ª napa, agua salada - El F.C. del S. proporciona agua para beber.

Alimentación (Determinar cuál o cuáles son los elementos predominantes para la alimentación. Si es de vaca, oveja, etc. Si hay verduras. Si no las hay por qué causas) Vaca - oveja - verduras - frutas - leche - papas - cerdo -

Situación económica general de los pobladores Mediana - hay una tercera parte pobre -

¿Hay médico? no A qué distancia está el más cercano 7 K.

¿Hay farmacia? no A qué distancia está la más cercana 7 K

¿Hay policía? Sí ¿Hay hotel, fonda o casa de pensión? no

¿Hay oficina de Correos? no ¿Cuál es la más próxima? Villa Regina

¿Hay telégrafo? no ¿Cuál es la oficina más próxima? Villa Regina.

OCUPACION GENERAL DE LOS POBLADORES.

Ganadería: Especies de ganado; industrias derivadas; si se exporta y a dónde —

Agricultura: Clase de siembra o cultivo. Si se exporta y a dónde Alfalfa - Pasas - Tomate Frutales - Se manda a B. Aires - B. Blanca - El tomate se industrializa en zona

Minería: productos que se explotan - Industrias derivadas —

Nacionalidad de los pobladores (porcentaje aproximado) El 90% es extranjera

CROQUIS DEL EDIFICIO OCUPADO POR LA ESCUELA EN ESCALA

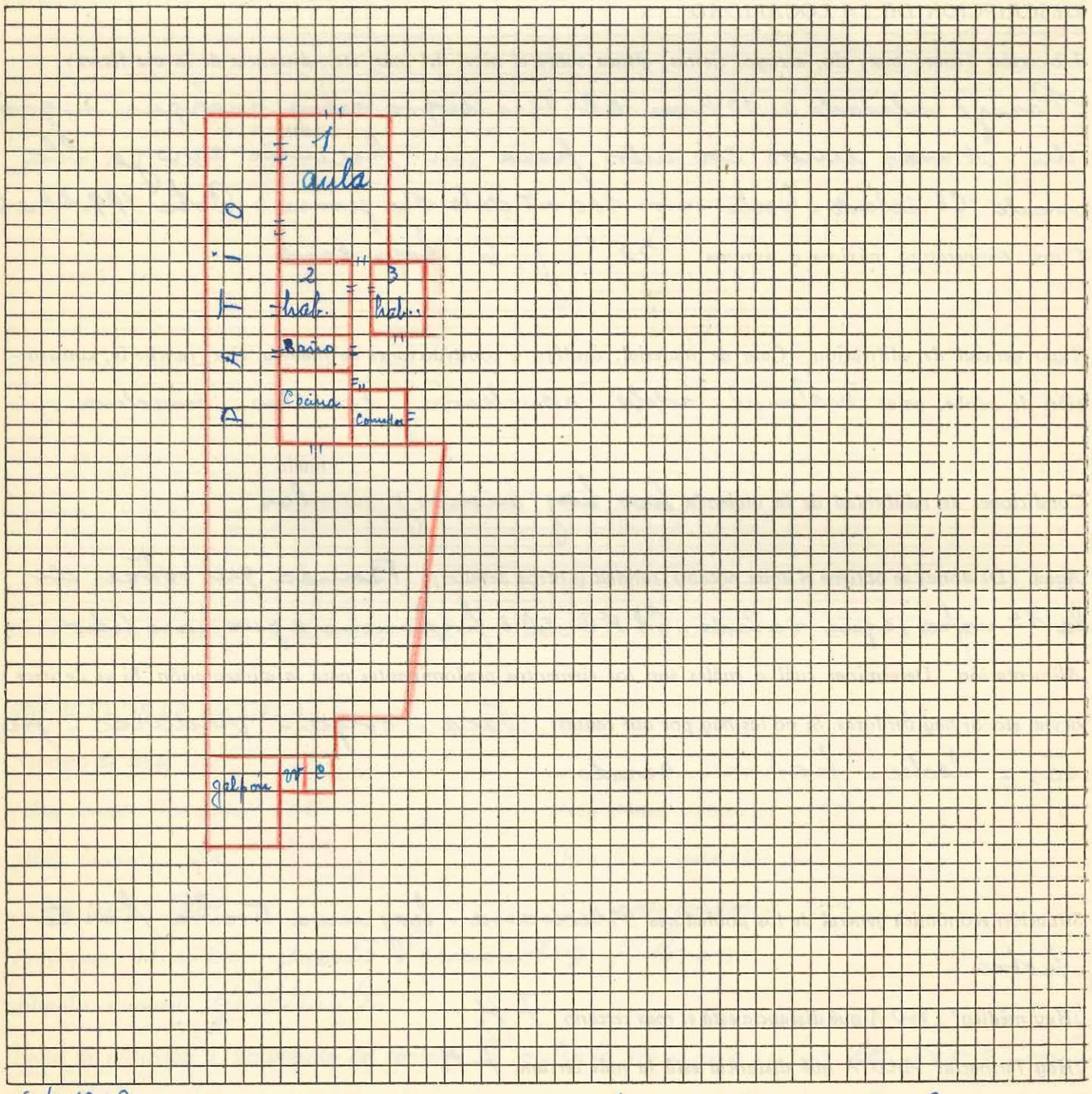

ESCALA: Cada lado de un cuadrado es igual a 1 metro

Obs. Lo cedido al Consejo es el aula (1) y las habitaciones 2 y 3. Lo demás lo alquila el Director.

17/6/41 Julio César Espinosa

ESCUELA

República Argentina
Ministerio de Justicia e Instrucción Pública
CONSEJO NACIONAL DE EDUCACION

Nº 56.

GUÍA ESCOLAR

Provincia ~~ó~~ Territorio Río Negro *Escuela Nº* 161-

Localidad Barrio "La Loma" "San Antonio Oeste"-

Distancia (en kilómetros o cuadras, del puerto de escala o estación ferroviaria más próxima). 1 Km. a la estación ferroviaria - 1300 m. al puerto San Antonio Oeste.

Dirección postal San Antonio Oeste - Terr. Río Negro - F. C. Estado -

Dirección telegráfica "San Antonio Oeste" Terr. Río Negro -

Vías y medios de llegar a la localidad a) desde Buenos Aires, b) desde la capital de la Provincia o Territorio (Consignar minuciosamente las diferentes jornadas que han de hacerse en ferrocarril, vapor automóvil, caballo, mula; lugares en que debe trasbordarse y comodidades que haya en los mismos, para el caso de pernoctar en ellos, etc., consignar los precios de transporte de todos los casos y también los de alojamiento por separado)

Por F. C. Sud hasta Patagones y de aquí hasta San Antonio Oeste por F. C. Estado.
Puede hacerse el viaje directamente sin trasbordo.

Epoca del año en que es más conveniente viajar, con indicación de las causas En cualquier época del año.

Vías, medios y formas de remitir las cargas por F. C. Sud y Vapores de las Cías Peyrano Hnos. ó "Compañía Comercial de "San Martín y Cía"-

Consignatario Director escuela Nº 161- directamente -

Itinerario gráfico del camino, desde la estación del ferrocarril o puerto más próximo, hasta la escuela, en escala

ESCALA: Cada lado de un cuadrado es igual a ½ metro

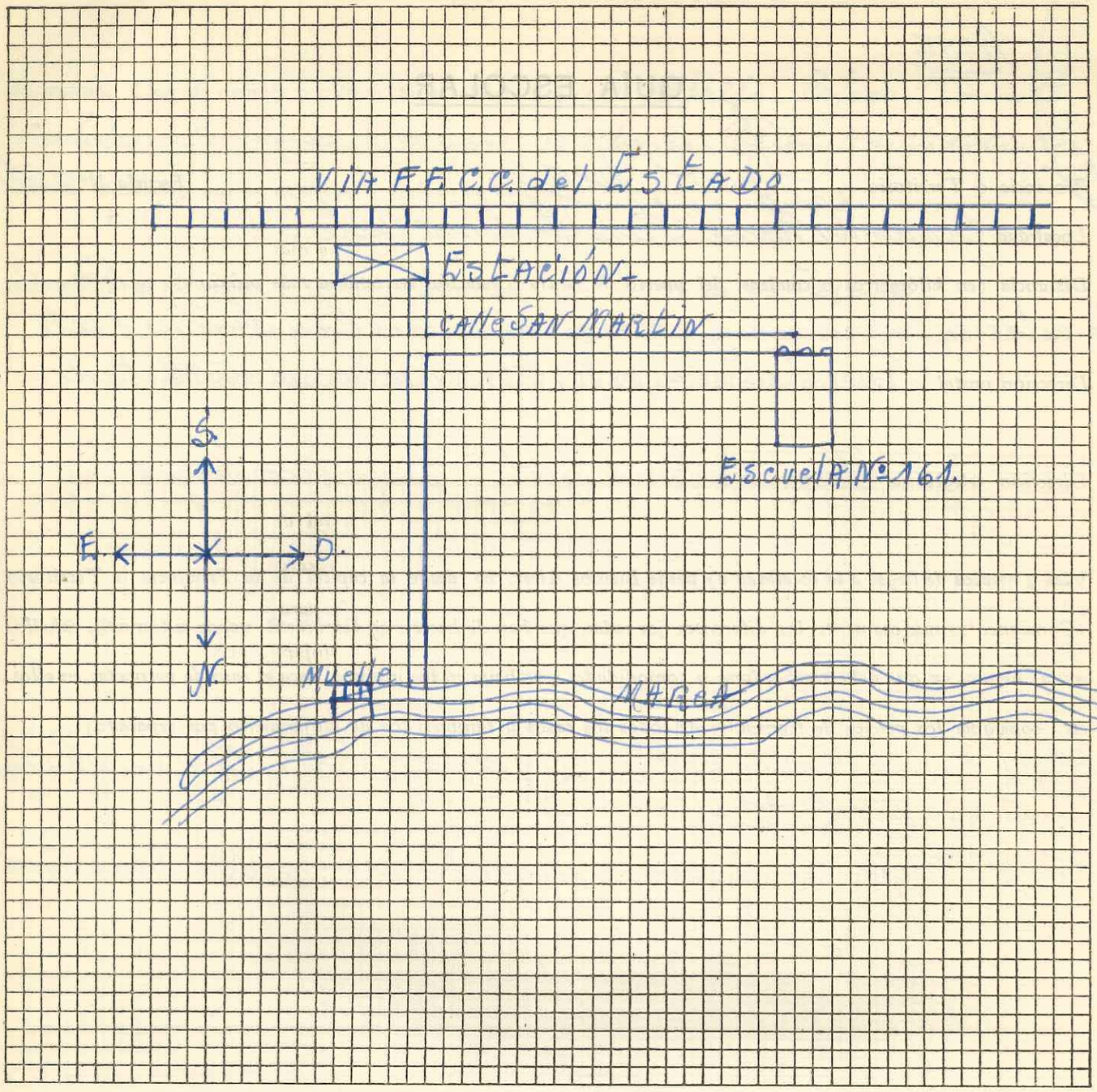

EDIFICIO DE LA ESCUELA

Número de aulas Cinco

¿Hay comedor instalado? Sí *¿Hay dónde instalarlo?* Sí

¿Hay cocina? No *¿Hay dónde instalarla?* Sí

¿Tiene baños? No *¿Hay dónde instalarlos?* Sí

Propietario del edificio Cándido Caballeiro Mendes.

Alquiler mensual 90 $ m/n. noventa pesos m/n.

Fecha de iniciación y vencimiento del contrato 1º febrero de 1941 al 1º de febrero de 1943.

Población escolar del lugar

varones 3 a 5 años	25	*6 a 14 años*	110
mujeres 3 a 5 ,,	18	*6 a 14 ,,*	90

Estado general de nutrición de los alumnos en general deficiente - El 60% pertenecen a flias de situación precaria -

Vestuario que debe proveerse (camisetas, pantalones, faldas, medias, zapatos, guardapolvos) para 100 varones y 50 mujeres -

Enfermedades endémicas de la zona tuberculosis - tiñas - sarcotis -

Enfermedades más comunes en los niños tiñas y sarcotis - algunos oftalmias bacilosas -

¿Tiene botiquín la escuela? no *Remedios más comunmente necesarios* Un botiquin Completo (vendas - tintura Jodo - agua oxigenada y pomada mercurial -)

DESCRIPCION DE LA LOCALIDAD

Ubicación (sobre mar, río, arroyo, sierras, altura sobre el nivel del mar, etc., distancia de la vía férrea) Suburbana: Sobre la caleta del Golfo de San Matías en la Costa Atlántica, a 8 m. de altura sobre el nivel del mar y a 3 cuadras de la vía férrea - a una cuadra de la marea -

Clima, temperatura máxima y mínima la máxima 35° y la mínima 2°.

Tipo general de edificación (Casa de material, casillas, y construcciones de madera, cinc, ranchería, construcción de adobe, paja) Casas de material y casillas de cinc y madera -

Condiciones de salubridad de la vivienda en general deficiente en este barrio

Agua. (De donde se obtiene el agua potable, calidad y otros detalles) no hay agua potable - Es traida de Valcheta por F.C. Estado - y se junta de lluvia en aljibes -

Alimentación (Determinar cuál o cuáles son los elementos predominantes para la alimentación. Si es de vaca, oveja, etc. Si hay verduras. Si no las hay por qué causas) carnes de vaca, oveja y pescado - no hay cultivos por falta de agua - Las verduras y frutas son traidas de Valcheta - Viedma y del Valle de Río Negro por F. C. y camiones -

Situación económica general de los pobladores Regular -

¿Hay médico? tres *A qué distancia está el más cercano* 11 cuadras -

¿Hay farmacia? dos *A qué distancia está la más cercana* 10 cuadras -

¿Hay policía? Comisaría *¿Hay hotel, fonda o casa de pensión?* Varios

¿Hay oficina de Correos? Sí *¿Cuál es la más próxima?* a 7 cuadras -

¿Hay telégrafo? Sí *¿Cuál es la oficina más próxima?* 9 cuadras - Correos y telégrafos -

OCUPACION GENERAL DE LOS POBLADORES.

Ganadería: Especies de ganado; industrias derivadas; si se exporta y a dónde vacuno y lanar - no hay industrias - Se exporta animales en pié - lanas y cueros -

Agricultura: Clase de siembra o cultivo. Si se exporta y a dónde no hay.

Minería: productos que se explotan - Industrias derivadas no hay -

Nacionalidad de los pobladores (porcentaje aproximado) 80% argentinos - 20% extranjeros

CROQUIS DEL EDIFICIO OCUPADO POR LA ESCUELA EN ESCALA

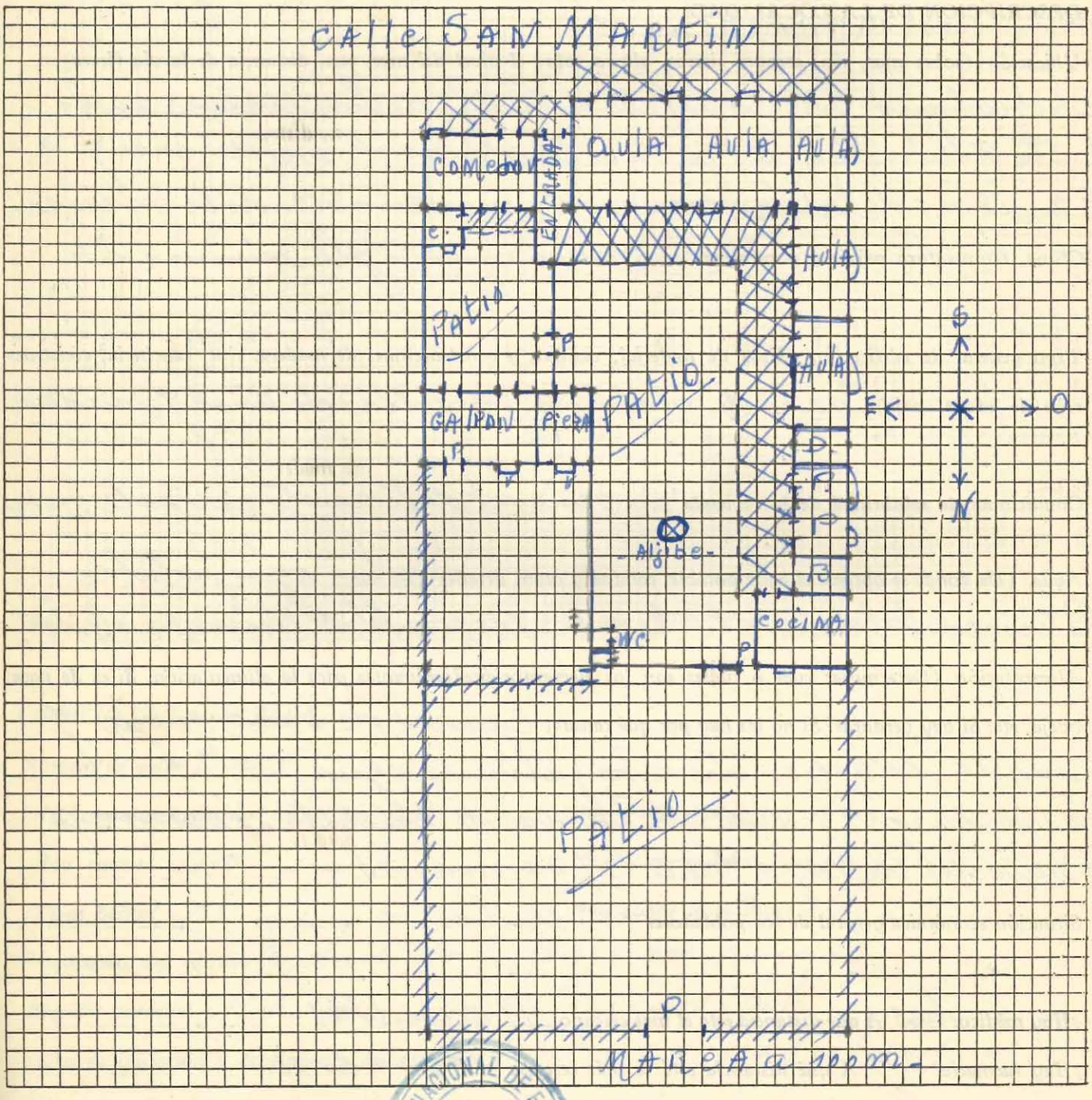

ESCALA: Cada lado de un cuadrado es igual ... 1 ... metro

Mayo 15/941.

Víctor Larrouturou
Director.

CONSEJO NACIONAL DE EDUCACION - ESCUELA Nº 141 - RIO NEGRO

República Argentina
Ministerio de Justicia e Instrucción Pública
CONSEJO NACIONAL DE EDUCACION

GUÍA ESCOLAR

Provincia ó Territorio Rio Negro *Escuela Nº* 162

Localidad Atraicó

Distancia (en kilómetros o cuadras, del puerto de escala o estación ferroviaria más próxima). 35 Km.

Dirección postal Ingeniero Jacobacci

Dirección telegráfica Ingeniero Jacobacci

Vías y medios de llegar a la localidad a) desde Buenos Aires, b) desde la capital de la Provincia o Territorio (Consignar minuciosamente las diferentes jornadas que han de hacerse en ferrocarril, vapor automóvil, caballo, mula; lugares en que debe trasbordarse y comodidades que haya en los mismos, para el caso de pernoctar en ellos, etc., consignar los precios de transporte de todos los casos y también los de alojamiento por separado) Por ferrocarril del sud hasta Patagones, transbordar en este punto, continuando viaje después de una hora, en el ferrocarril del Estado hasta Ingeniero Jacobacci, desde este punto en automóvil hasta la escuela. En Jacobacci hay hoteles y fondas siendo el precio corriente de $ 5 diarios en los hoteles El viaje del automóvil es de $ 20

Epoca del año en que es más conveniente viajar, con indicación de las causas En la primavera. Zona muy fria, nieva mucho durando hasta primeros dias de setiembre

Vías, medios y formas de remitir las cargas Directamente por ferrocarril o vaper hasta San Antonio Oeste desde alli por ferrocarril hasta Jacobacci y desde este punto en camion hasta la escuela.

Consignatario Directora de la escuela Nº 17 de Ing. Jacobacci

Itinerario gráfico del camino, desde la estación del ferrocarril o puerto más próximo, hasta la escuela, en escala



ESCALA: Cada lado de un cuadrado es igual a 1.000 metro

EDIFICIO DE LA ESCUELA

Número de aulas 1

¿Hay comedor instalado? No *¿Hay dónde instalarlo?* No

¿Hay cocina? Si (en la casa del Director) *¿Hay dónde instalarla?* ....

¿Tiene baños? No *¿Hay dónde instalarlos?* No

Propietario del edificio Lorenzo Contin

Alquiler mensual —

Fecha de iniciación y vencimiento del contrato Se inicio en marzo de 1938 vence en marzo de 1940.

Población escolar del lugar

varones 3 a 5 años	....	*6 a 14 años*	17
mujeres 3 a 5 „	....	*6 a 14 „*	14

Estado general de nutrición de los alumnos Deficiente.

Vestuario que debe proveerse (camisetas, pantalones, faldas, medias, zapatos, guardapolvos) 15 pantalones medias zapatos, tricotas 8guardapolvos 14 faldas ,camisetas zapatos para niñas, guardapolvos.

Enfermedades endémicas de la zona Gripe,tifus, varicela.

Enfermedades más comunes en los niños Gripe, coqueluche.

¿Tiene botiquín la escuela? No *Remedios más comunmente necesarios* Alcohol, yodo agua oxigenada, pomadas para granos, untura blanca, untisal, etc.

DESCRIPCION DE LA LOCALIDAD

Ubicación (sobre mar, río, arroyo, sierras, altura sobre el nivel del mar, etc., distancia de la vía férrea) Lugar bajo rodeado de serranias, a 35 Km. de la vía férrea.

Clima, temperatura máxima y mínima Clima saludable, temperatura máxima en verano 34º, invierno 23º

Tipo general de edificación (Casa de material, casillas, y construcciones de madera, cinc, ranchería, construcción de adobe, paja) Rancherías de adobe y paja

Condiciones de salubridad de la vivienda Malisimas, antihigiénicas.

Agua. (De donde se obtiene el agua potable, calidad y otros detalles) De los manantialesy pozo, es muy buena y abundadnte.

Alimentación (Determinar cuál o cuáles son los elementos predominantes para la alimentación. Si es de vaca, oveja, etc. Si hay verduras. Si no las hay por qué causas) Carne de oveja, chivo,potro y vaca verduras se cultivan con mucho éxito; repollo lechuga, rábanos, zanahorias papas, cebollas ajos, acelga, etc.

Situación económica general de los pobladores En general mala, zona muy pobre, viven del producto que les da unas pocas chivas que cuidan.

¿Hay médico? si *A qué distancia está el más cercano* 35 Km (Ing. Jacobacci)

¿Hay farmacia? si *A qué distancia está la más cercana* 35Km " "

¿Hay policía? Destacamento a 15 Km *¿Hay hotel, fonda o casa de pensión?* A 35 Km.

¿Hay oficina de Correos? si *¿Cuál es la más próxima?* Ingeniero Jacobacci

¿Hay telégrafo? si *¿Cuál es la oficina más próxima?* " "

OCUPACION GENERAL DE LOS POBLADORES.

Ganadería: Especies de ganado; industrias derivadas; si se exporta y a dónde Cabrio, lanar y vacuno Los cueros y lanas se venden en Jacobacci

Agricultura: Clase de siembra o cultivo. Si se exporta y a dónde La alfalfa y la papa, se venden en Jacobacci.

Minería: productos que se explotan - Industrias derivadas 6

Nacionalidad de los pobladores (porcentaje aproximado) Hay tres argentinos, todos los demás Chilenos.

CROQUIS DEL EDIFICIO OCUPADO POR LA ESCUELA EN ESCALA



ESCALA: Cada lado de un cuadrado es igual a medio metro

ESCUELA NACIONAL No. 162 RIO NEGRO

Director Escuela Nº 162

República Argentina
isterio de Justicia e Instrucción Pública
CONSEJO NACIONAL DE EDUCACION

Fórm. 4862

GUIA ESCOLAR

Provincia o Territorio Rio Negro *Escuela Nº* 163

Localidad Aguada de la Piedra

Distancia (en kilómetros o cuadras, del puerto de escala o estación ferroviaria más próxima). Dista 51 Km. de la Est. Maquinchao . F.C. del Estado.

Dirección postal Maquinchao . F.C. del Estado.

Dirección telegráfica Maquinchao .Oficina del F. C. del Estado.

Vías y medios de llegar a la localidad, a) desde Buenos Aires, b) desde la Capital de la Provincia o Territorio (Consignar minuciosamente las diferentes jornadas que han de hacerse en ferrocarril, vapor, automóvil, caballo, mula; lugares en que debe trasbordarse y comodidades que haya en los mismos, para el caso de pernoctar en ellos, etc., consignar los precios de transporte de todos los casos y también los de alojamiento por separado) Por F. C. Sud, hasta Maquinchao. Luego en automóvil hasta el local de la escuela. El hotel en Maquinchao cuesta $5 diarios. El viaje en auto depende del estado del camino ,varía entre $20 y $50 . Cuando el camino está en condiciones de tránsito se hace el recorrido en una hora y media.

Epoca del año en que es más conveniente viajar, con indicación de las causas En verano, porque en otras épocas ,lluvias y nevadas lo impiden.

Vías, medios y formas de remitir las cargas Por ferrocarril hasta Maquinchao, luego en camión. Desde la Capital Federal por vapor hasta San Antonio Oeste y después en ferrocarril.

Consignatario Director Escuela N4 de Maquinchao. D. F. Suárez.

Itinerario gráfico del camino, desde la estación del ferrocarril o puerto más próximo, hasta la escuela, en escala

ESCALA. Cada lado de un cuadrado es igual a 1.666..... metros

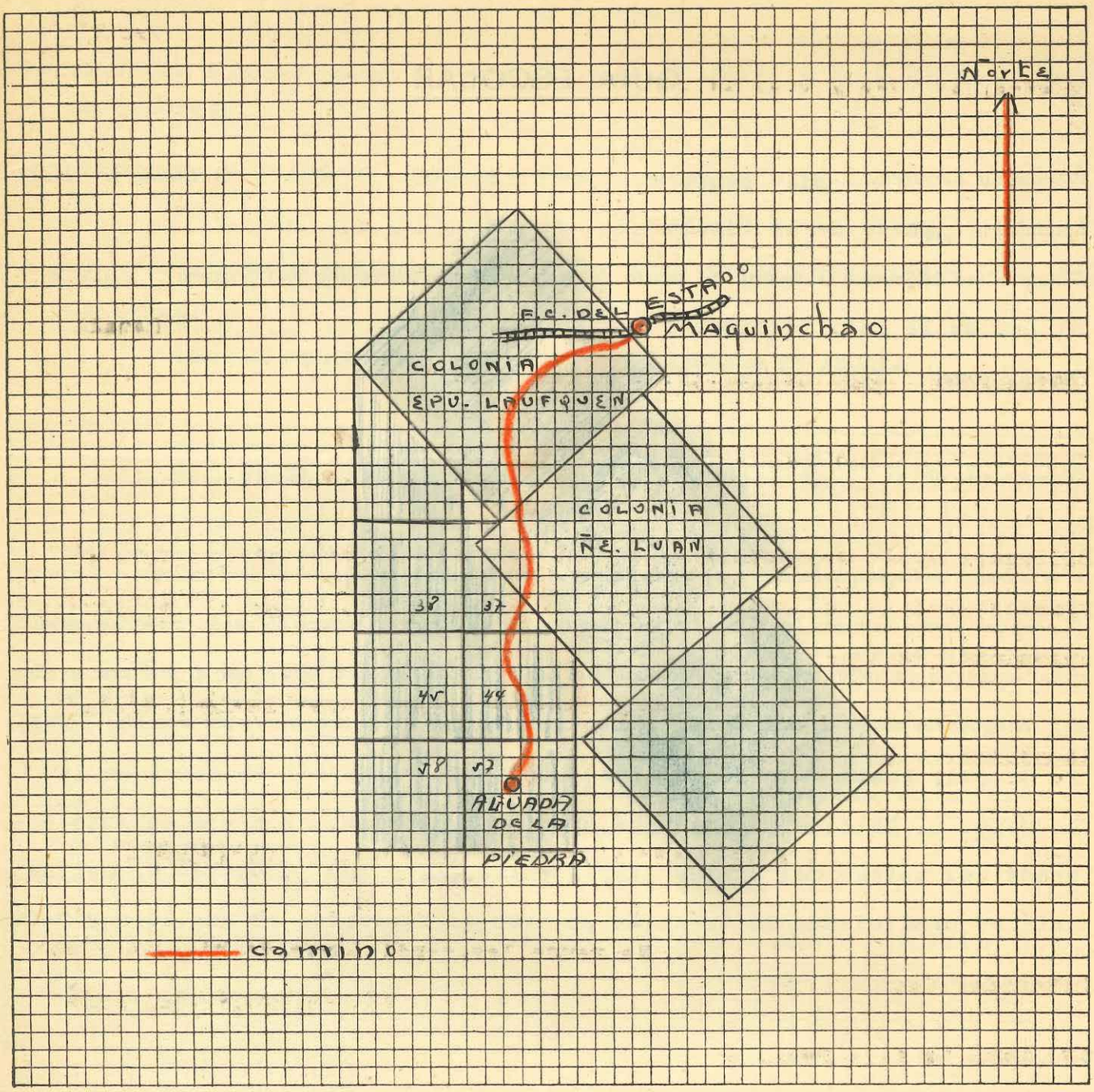

EDIFICIO DE LA ESCUELA

Número de aulas una

¿Hay comedor instalado? No *¿Hay dónde instalarlo?* Sí

¿Hay cocina? Sí *¿Hay dónde instalarla?* —

¿Tiene baños? No *¿Hay dónde instalarlos?* Sí

Propietario del edificio Doroteo Suárez

Alquiler mensual Cedido gratuitamente

Fecha de iniciación y vencimiento del contrato Desde 1937 hasta 1947.

Población escolar del lugar

varones 3 a 5 años	3	*6 a 14 años*	17
mujeres 3 a 5 ,,	6	*6 a 14 ,,*	14

Estado general de nutrición de los alumnos Bueno

Vestuario que debe proveerse (camisetas, pantalones, faldas, medias, zapatos, guardapolvos) Guardapolvos, zapatos y ropa de abrigo en general.

Enfermedades endémicas de la zona —

Enfermedades más comunes en los niños Sarna- acné impetiginizado.

¿Tiene botiquín la escuela? No *Remedios más comunmente necesarios* Pomada Hilmerich (para la sarna).

DESCRIPCION DE LA LOCALIDAD

Ubicación (sobre mar, río, arroyo, sierras, altura sobre el nivel del mar, etc., distancia de la vía férrea) El lugar donde se encuentra la escuela es un pequeño valle, con sierras de mediana altura. La altura sobre el nivel del mar es de 1200 m. aproximadamente.-

Clima, temperatura máxima y mínima En verano la máxima es de 30º En invierno la mínima es de 20° baje cero.-

Tipo general de edificación (Casa de material, casillas, y construcciones de madera, cinc, ranchería, construcción de adobe, paja) En general se emplea el adobe para construcción.

Condiciones de salubridad de la vivienda No reune las condiciones de higiene y salubridad necesarias.

Agua. (De donde se obtiene el agua potable, calidad y otros detalles) Es de manantial y buena ,aunque algo pesada.

Alimentación (Determinar cuál o cuáles son los elementos predominantes para la alimentación. Si es de vaca, oveja, etc. Si hay verduras. Si no las hay por qué causa) Durante el invierno la alimentación es a base de carne de oveja y de cabra ,debiendo usarse conservas. En el verano hay muchas verduras y leche.

Situación económica general de los pobladores Regular.-

¿Hay médico? No *A qué distancia está el más cercano* 51 Km. Maquinchao.

¿Hay farmacia? No *A qué distancia está la más cercana* 51 Km. Maquinchao.

¿Hay policía? No *¿Hay hotel, fonda o casa de pensión?* No

¿Hay oficina de Correos? No *¿Cuál es la más próxima?* 51 Km. Maquinchao.

¿Hay telégrafo? No *¿Cuál es la oficina más próxima?* " " "

OCUPACION GENERAL DE LOS POBLADORES.

Ganadería: Especies de ganado; industrias derivadas; si se exporta y a dónde Abunda el ganado ovino y cabrío ; pocos vacunos. Se envían cueros y lanas a Buenos Aires.

Agricultura: Clase de siembra o cultivo. Si se exporta y a dónde Sólo se siembran verduras y hortalizas para el consumo local.

Minería: productos que se explotan - Industrias derivadas —

Nacionalidad de los pobladores (porcentaje aproximado) Argentinos 60%. Chilenos 35% . Españoles 3% y varias nacionalidades 2%.

CROQUIS DEL EDIFICIO OCUPADO POR LA ESCUELA EN ESCALA

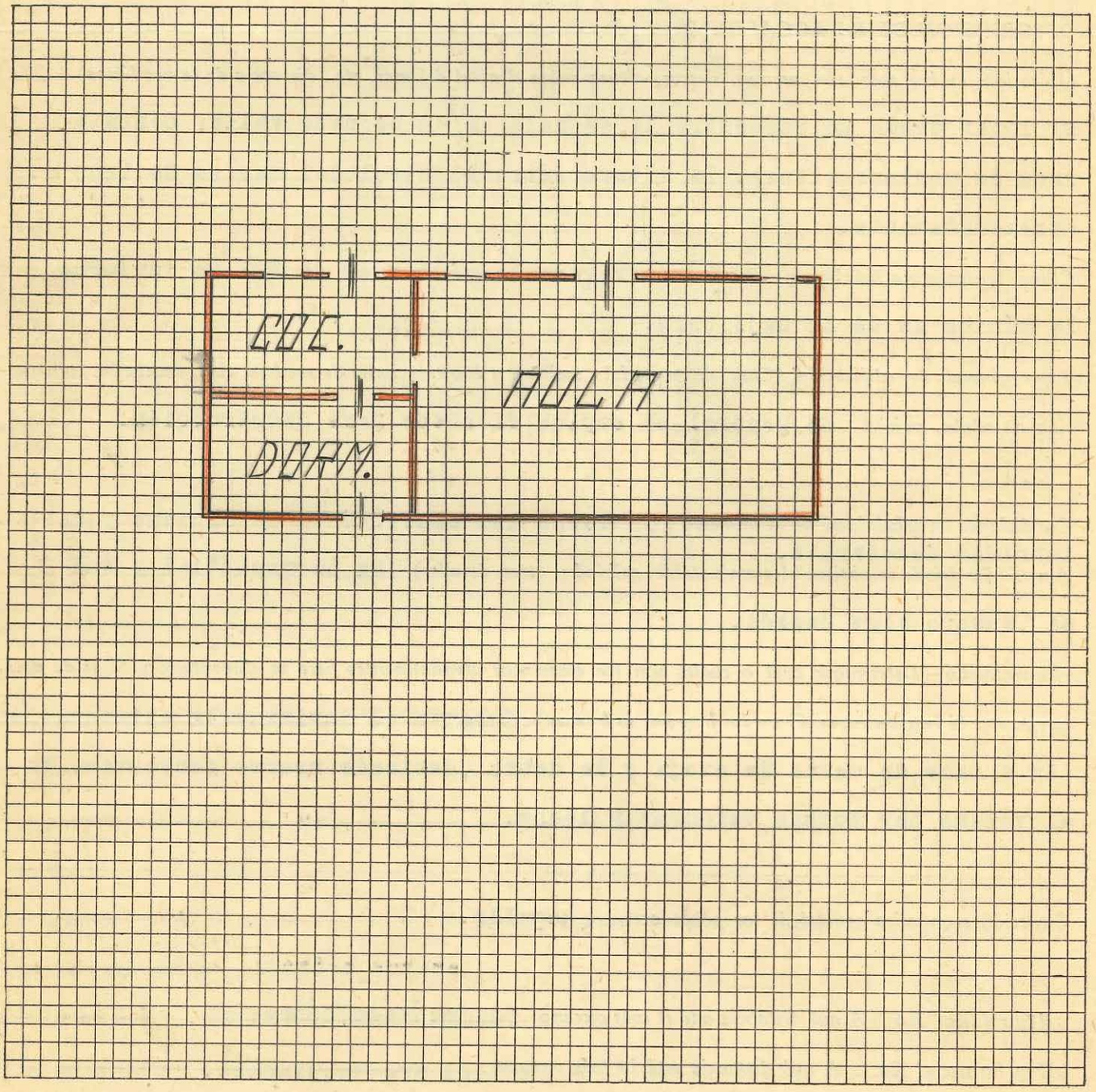

ESCALA. Cada lado de un cuadrado es igual ..... metro

República Argentina
Ministerio de Justicia e Instrucción Pública
CONSEJO NACIONAL DE EDUCACION

BIBLIOTECA NACIONAL
DE MAESTROS

GUÍA ESCOLAR

Provincia ó Territorio RIO NEGRO *Escuela Nº* 164

Localidad .....

Distancia (en kilómetros o cuadras, del puerto de escala o estación ferroviaria más próxima). .....

Dirección postal .....

Dirección telegráfica .....

Vías y medios de llegar a la localidad a) desde Buenos Aires, b) desde la capital de la Provincia o Territorio (Consignar minuciosamente las diferentes jornadas que han de hacerse en ferrocarril, vapor automóvil, caballo, mula; lugares en que debe trasbordarse y comodidades que haya en los mismos, para el caso de pernoctar en ellos, etc., consignar los precios de transporte de todos los casos y también los de alojamiento por separado) .....

Epoca del año en que es más conveniente viajar, con indicación de las causas .....

Vías, medios y formas de remitir las cargas .....

Consignatario .....

República Argentina
sterio de Justicia e Instrucción Pública
ONSEJO NACIONAL DE EDUCACION

GUÍA ESCOLAR

Provincia ó Territorio RIO NEGRO *Escuela Nº* 165

Localidad

Distancia (en kilómetros o cuadras, del puerto de escala o estación ferroviaria más próxima).

Dirección postal

Dirección telegráfica

Vías y medios de llegar a la localidad a) desde Buenos Aires, b) desde la capital de la Provincia o Territorio (Consignar minuciosamente las diferentes jornadas que han de hacerse en ferrocarril, vapor automóvil, caballo, mula; lugares en que debe trasbordarse y comodidades que haya en los mismos, para el caso de pernoctar en ellos, etc., consignar los precios de transporte de todos los casos y también los de alojamiento por separado)

Epoca del año en que es más conveniente viajar, con indicación de las causas

Vías, medios y formas de remitir las cargas

Consignatario

República Argentina
Ministerio de Justicia e Instrucción Pública
CONSEJO NACIONAL DE EDUCACION

GUÍA ESCOLAR

Provincia ó Territorio NACIONAL DE RIO NEGRO. *Escuela Nº* 166

Localidad " GAUCHO POBRE "-DEPARTAMENTO EL CUY.

Distancia (en kilómetros o cuadras, del puerto de escala o estación ferroviaria más próxima). 200 Km. -
desde FUERTE GENERAL ROCA (Estación del F.C.S).

Dirección postal ESCUELA 166-Vía. GENERAL ROCA-ESTAFETA EL CUY-F.C.S.

Dirección telegráfica ESCUELA 166-Fte.GENERAL ROCA(por correo hasta la escuela).

Vías y medios de llegar a la localidad a) desde Buenos Aires, b) desde la capital de la Provincia o Territorio (Consignar minuciosamente las diferentes jornadas que han de hacerse en ferrocarril, vapor automóvil, caballo, mula; lugares en que debe trasbordarse y comodidades que haya en los mismos, para el caso de pernoctar en ellos, etc., consignar los precios de transporte de todos los casos y también los de alojamiento por separado) a) -
Desde BUENOS AIRES:En F.C.S.que parte de Plaza Constitución hasta General Roca:pasaje de primera clase con cama:cuarenta pesos con 95 m/n.
b)-Desde GENERAL ROCA:En el Transporte Oficial Nº 3 de la Gobernación,q' inicia su recorrido los jueves a las siete horas(7),demorando hasta la misma escuela(lugar que toca en su recorrido)diez horas aproximadamente: pasaje único,sin equipaje:siete pesos m/n.($7).;equipaje o cargas de acuerdo a la siguiente Tarifa Oficial:10-20-30-40 y 50 kg.,pesos m/n.1-2-2,50 3,00 y 3,50 respectivamente.En el trayecto que recorre,se puede pernoctar en las casas de comercio de:Trica-có,El Cuy y San Antonio de El Cuy.
c)-Desde VIEDMA:En F.C.S. que partiendo de Patagones,pasa por Bahía Blanca hacia General Roca,es conveniente tomar pasaje con combinación directa a Roca,pues aparte de ser más rápido es tambien más económico:cuarenta y dos pesos con 70 m/n.(42,70).Haciendo escala en Bahía Blanca,se recarga el pasaje en diez pesos m/n. aproximadamente,más los gastos de movilidad y hotel.Desde Roca,se utiliza el mismo medio para llegar a la escuela(no existe otro).Los hoteles de Bahía Blanca y Roca,cobran seis pesos(6)moneda nacional por día.

Epoca del año en que es más conveniente viajar, con indicación de las causas Se puede llegar a la escuela,en todas las épocas del año;la creciente del Rio Negro(se cruza en Balsa Oficial),es el único obtáculo natural,que puede impedir el transporte,hacer el viaje semanal ordinario.

Vías, medios y formas de remitir las cargas Mientras subsista el Transporte Oficial de-
La Gobernación del Territorio(único medio regular de transporte,en la zona),considero que es conveniente utilizarlo para hacer llegar las cargas a esta escuela.La tarifa es única:10-20-30-40 y 50 Kg. pesos m/n. 1-2- 2,50-3,00 y 3,50 respectivamente.

Consignatario Director Escuela Nº 32 de General Roca-Sr.Edmundo Gelonch-F.C.S

Itinerario gráfico del camino, desde la estación del ferrocarril o puerto más próximo, hasta la escuela, en escala

ESCALA: Cada lado de un cuadrado es igual..... metro

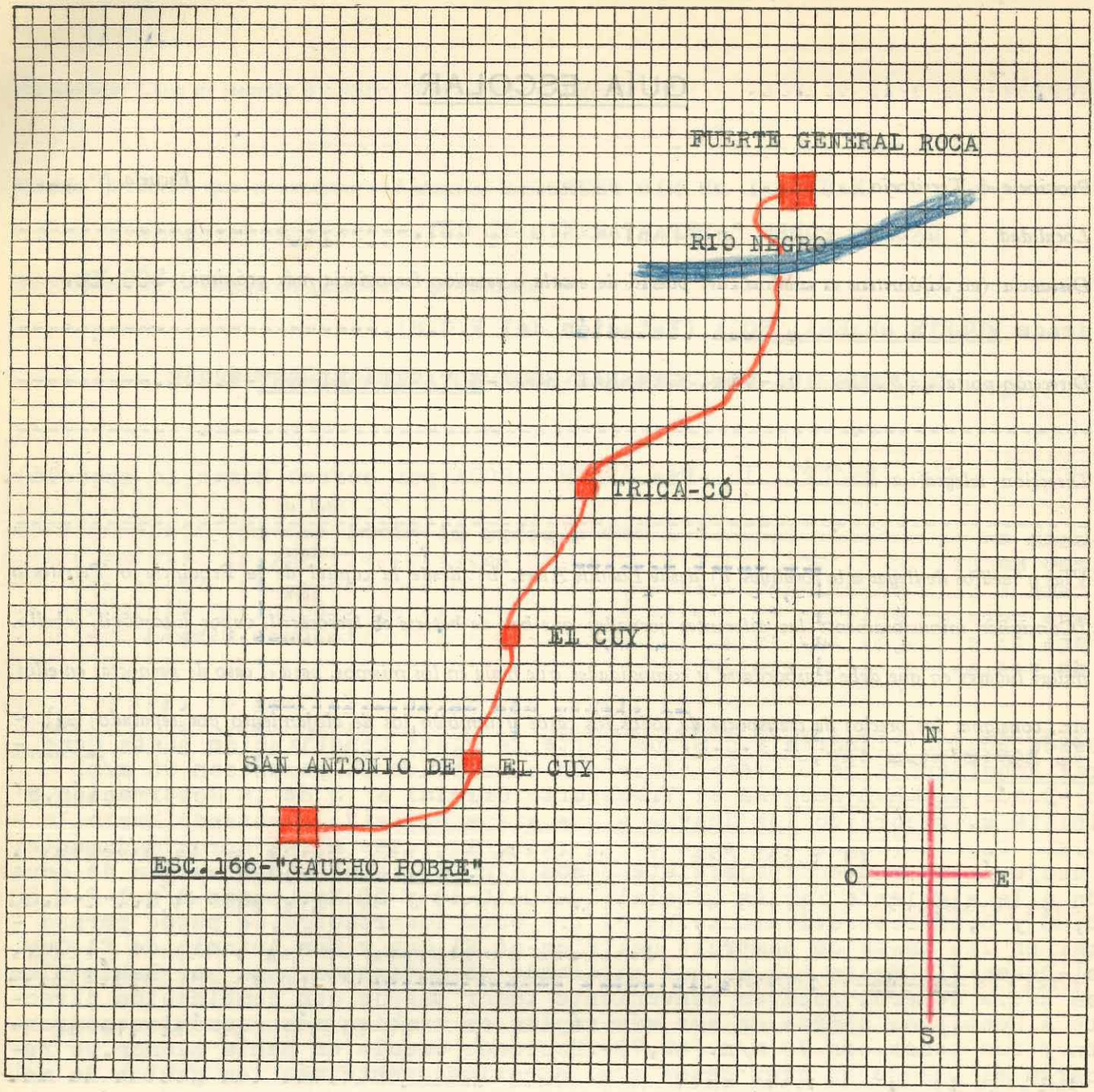

EDIFICIO DE LA ESCUELA

Número de aulas 1(una).

¿Hay comedor instalado? Si *¿Hay dónde instalarlo?* ----------

¿Hay cocina? No. *¿Hay dónde instalarla?* Si.

¿Tiene baños? no. *¿Hay dónde instalarlos?* no.

Propietario del edificio BUENAVENTURA MORRO.

Alquiler mensual TREINTA PESOS MONEDA NACIONAL($30).

Fecha de iniciación y vencimiento del contrato 23/2/941 a 23/2/946.

Población escolar del lugar

varones 3 a 5 años	7	*6 a 14 años*	12
mujeres 3 a 5 ,,	9	*6 a 14 ,,*	13

Estado general de nutrición de los alumnos Muy pobre.El Comedor Escolar,sostenido por La Comisión Nacional de Ayuda Escolar,llena las necesidades del alumno.

Vestuario que debe proveerse (camisetas, pantalones, faldas, medias, zapatos, guardapolvos) un equipo completo a cada alumno.----------

Enfermedades endémicas de la zona Ninguna.----------

Enfermedades más comunes en los niños Resfríos en general,gripe,coqueluche.----------

¿Tiene botiquín la escuela? no.---------- *Remedios más comunmente necesarios* Todo,alcohol,agua oxigenada,ácido bórico,vendas etc.----------

DESCRIPCION DE LA LOCALIDAD

Ubicación (sobre mar, río, arroyo, sierras, altura sobre el nivel del mar, etc., distancia de la vía férrea) Ubicada en el Cañadón Chasicó a 600 m.sobre el nivel del mar,dista de Roca 200 Km.,se encuentra entre sierras,no hay,ríos,arroyos,ni lagunas,panorama típico de Patagonia.No hay vegetación abundante,los pastos son buenos para la crianza de ovejas.Los pobladores se encuentran distantes unos de otros,no hay en el lugar,ni en las inmediaciones,ningún núcleo de población considerable.----------

Clima, temperatura máxima y mínima El viento con características de ciclón y las grandes heladas,son notables en casi todas las estaciones del año.Máxima 25º;Mínima 15º.----------

Tipo general de edificación (Casa de material, casillas, y construcciones de madera, cinc, ranchería, construcción de adobe, paja) El rancho es la población que más abunda en la zona.Hay construcciones de adobe y barro,con techo de zinc(las menos).----------

Condiciones de salubridad de la vivienda Pésimo-no se observa en las viviendas,ningún detalle,ni aún rudimentario,sobre salubridad,orientación,higiene,etc.--

Agua. (De donde se obtiene el agua potable, calidad y otros detalles) Se obtiene de pozo,no es potable;algo salobre,se puede considerar buena.----------

Alimentación (Determinar cuál o cuáles son los elementos predominantes para la alimentación. Si es de vaca, oveja, etc. Si hay verduras. Si no las hay por qué causas) La población se alimenta casien sutotalidad de carne de cabra,lanar,y en algunos casos de vaca.Las verduras y legumbres no se producen en la zona,ni en las proximidades.------

---

Situación económica general de los pobladores Muy Mala-en años anteriores hubo cierta holgura en el vivir.Pero en la actualidad los capitales han mermado en forma considerable.----------

¿Hay médico? no *A qué distancia está el más cercano* 200 km. Fte. GENERAL ROCA.----------

¿Hay farmacia? no *A qué distancia está la más cercana* 200 km. Fte. General Roca.-------

¿Hay policía? no-Dista 70 km. "El CUY" *¿Hay hotel, fonda o casa de pensión?* no.----------

¿Hay oficina de Correos? no *¿Cuál es la más próxima?* 70 km. Estafeta El Cuy.--------

¿Hay telégrafo? no *¿Cuál es la oficina más próxima?* ROCA 200 km.(por correo a la esc

OCUPACION GENERAL DE LOS POBLADORES.

Ganadería: Especies de ganado; industrias derivadas; si se exporta y a dónde Ganado lanar y cabrío en su mayoría, luego caballar y vacuno.----------

Agricultura: Clase de siembra o cultivo. Si se exporta y a dónde No se produce ninguna variedad No es zona agrícola.----------

Minería: productos que se explotan - Industrias derivadas Hasta la fecha no se conocen yacimientos explotables.----------

Nacionalidad de los pobladores (porcentaje aproximado) Noventa y cinco %(95%) nativo y el cinco %(5%) español y argentino naturalizado.----------

CROQUIS DEL EDIFICIO OCUPADO POR LA ESCUELA EN ESCALA

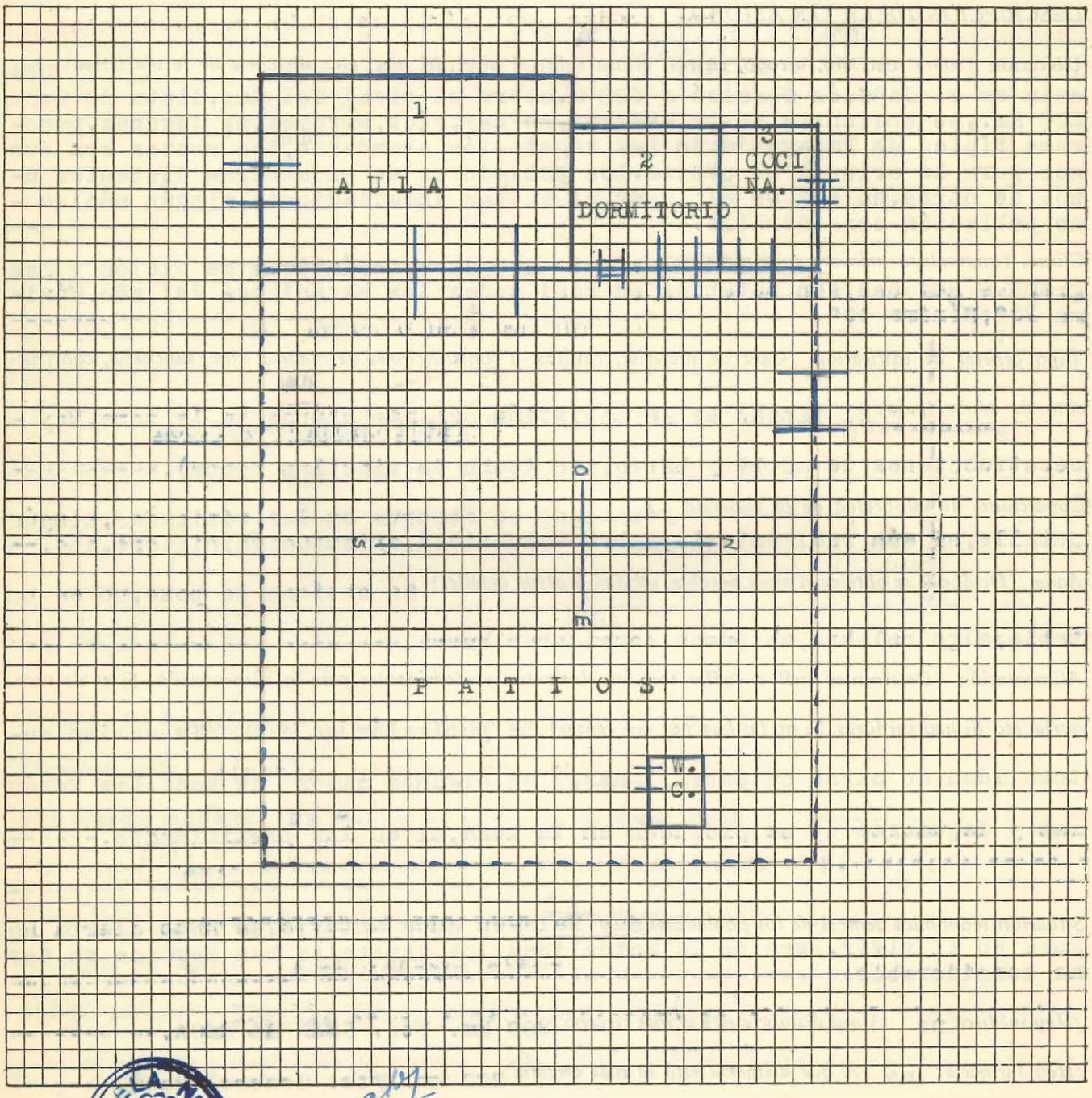

ESCALA: Cada lado de un cuadrado es igual 0.50 metro

ESCUELA No. 166 RIO NEGRO

REGINO CABALES
Director

Gaucho Pobre (R.N.) 11 - Mayo - 1941.

República Argentina
nisterio de Justicia e Instrucción Pública
CONSEJO NACIONAL DE EDUCACION

GUÍA ESCOLAR

Provincia ó Territorio Rio NEGRO *Escuela Nº* 167

Localidad CHICHINALES

Distancia (en kilómetros o cuadras, del puerto de escala o estación ferroviaria más próxima). 7 1/2 Km.

Dirección postal Chichinales FCS. (RN)

Dirección telegráfica Id.

Vías y medios de llegar a la localidad a) desde Buenos Aires, b) desde la capital de la Provincia o Territorio (Consignar minuciosamente las diferentes jornadas que han de hacerse en ferrocarril, vapor automóvil, caballo, mula; lugares en que debe trasbordarse y comodidades que haya en los mismos, para el caso de pernoctar en ellos, etc., consignar los precios de transporte de todos los casos y también los de alojamiento por separado)

a) En ferrocarril desde Pzo Constitución. Viaje directo; de 1ª $ 39,85.- cama 8$.- De 2ª $ 24.50.- De 1ª y 2ª, trasbordo en B Blanca.
En automóvil por la ruta nacional nº 22.-
b) En ferrocarril, trasbordo en B blanca.- En auto.

Epoca del año en que es más conveniente viajar, con indicación de las causas cualquiera.-

Vías, medios y formas de remitir las cargas Por carga F.C. Sud.

Consignatario Director Escuela Nº 167.-

Itinerario gráfico del camino, desde la estación del ferrocarril o puerto más próximo, hasta la escuela, en escala

ESCALA: Cada lado de un cuadrado es igual a 1.000 metros

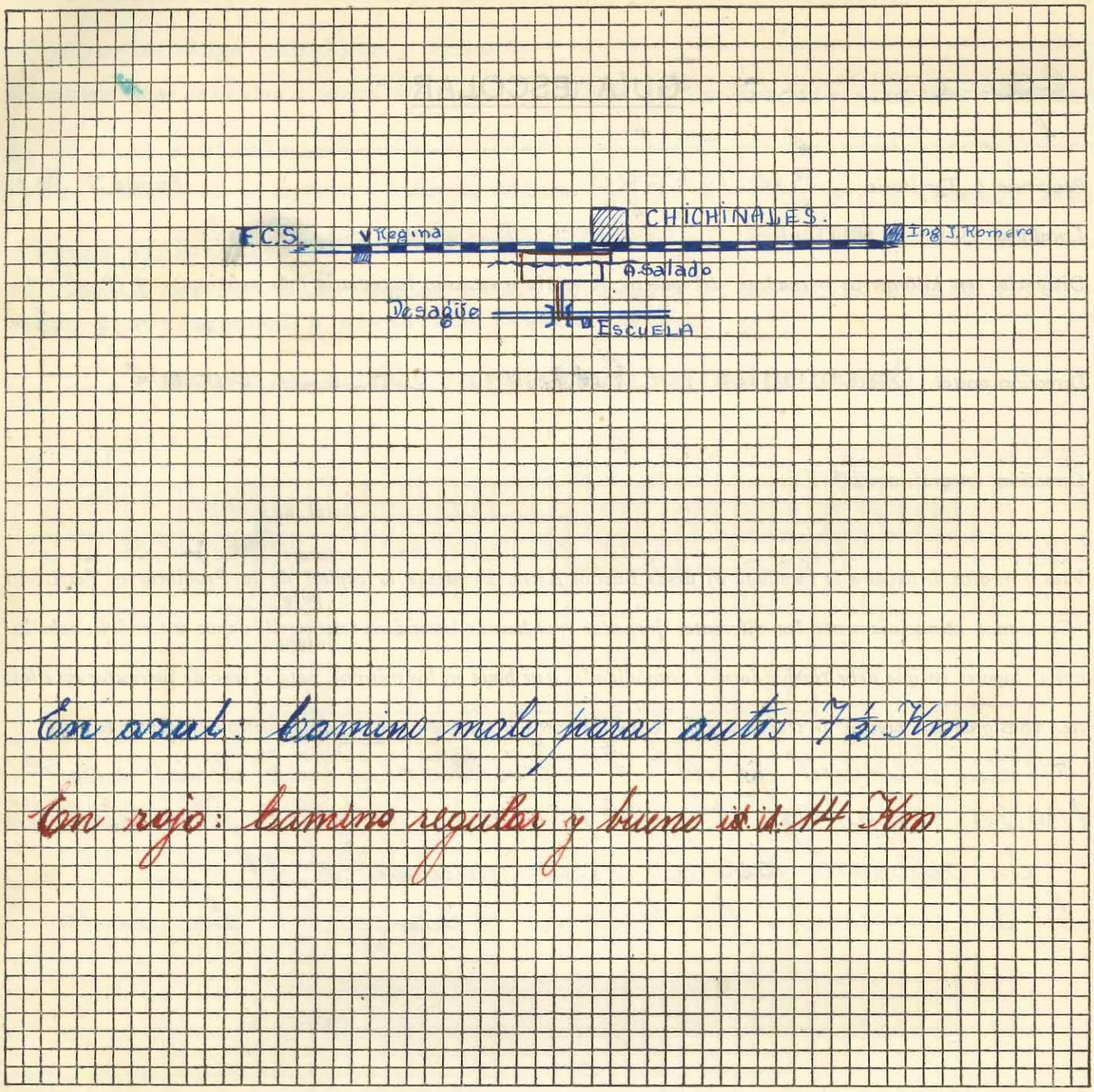

EDIFICIO DE LA ESCUELA

Número de aulas una

¿Hay comedor instalado? no *¿Hay dónde instalarlo?* no

¿Hay cocina? no *¿Hay dónde instalarla?* no

¿Tiene baños? no *¿Hay dónde instalarlos?* no

Propietario del edificio Felipe Giménez

Alquiler mensual Ced. grat. hasta el 9 de mayo 1941. (Prór

Fecha de iniciación y vencimiento del contrato 9 de marzo de 1939- 1941.
Prorrogado hasta 9 mayo 941. – (Const. salón a resol. H. C. N.)

Población escolar del lugar

varones 3 a 5 años	8	*6 a 14 años*	28
mujeres 3 a 5 „	10	*6 a 14 „*	24

Estado general de nutrición de los alumnos Regular

Vestuario que debe proveerse (camisetas, pantalones, faldas, medias, zapatos, guardapolvos) Equipos completos para varones y mujeres

Enfermedades endémicas de la zona —

Enfermedades más comunes en los niños Conjuntivitis. — Granos. —

¿Tiene botiquín la escuela? no. — Remedios más comunmente necesarios Alcohol - Agua oxigenada — Algodón - Gasas. Vendas —

DESCRIPCION DE LA LOCALIDAD

Ubicación (sobre mar, río, arroyo, sierras, altura sobre el nivel del mar, etc., distancia de la vía férrea) En un valle; a 1.000 m del Río Negro y a 7 1/2 Km de la vía férrea. -

Clima, temperatura máxima y mínima Temperatura máxima 40° y mínima -5°. —

Tipo general de edificación (Casa de material, casillas, y construcciones de madera, cinc, ranchería, construcción de adobe, paja) Ranchería — Adobe. —

Condiciones de salubridad de la vivienda Regulares a malas. —

Agua. (De donde se obtiene el agua potable, calidad y otros detalles) De bomba. - Mediocre. - Contiene vestigios de bacterias Heróques - Intermedio - Cloacae en 10 c.c. -

Alimentación (Determinar cuál o cuáles son los elementos predominantes para la alimentación. Si es de vaca, oveja, etc. Si hay verduras. Si no las hay por qué causas) Variada — Existen quintas. Carne de vaca, oveja, cabra - Aves - Pescado.

Situación económica general de los pobladores Regular

¿Hay médico? no A qué distancia está el más cercano 14 Km

¿Hay farmacia? no A qué distancia está la más cercana 14 Km.

¿Hay policía? Destacamento a 7 1/2 Km ¿Hay hotel, fonda o casa de pensión? Si. (2 cant

¿Hay oficina de Correos? no ¿Cuál es la más próxima? Villa Regina —

¿Hay telégrafo? Si ¿Cuál es la oficina más próxima? F.C.S. - 7 1/2 Km.

OCUPACION GENERAL DE LOS POBLADORES.

Ganadería: Especies de ganado; industrias derivadas; si se exporta y a dónde Ovino.- Lana.- Acopiadores.- Mercados B. Blanca y Bs.As.

Agricultura: Clase de siembra o cultivo. Si se exporta y a dónde Alfalfa. Id. aut.

Minería: productos que se explotan - Industrias derivadas ——

Nacionalidad de los pobladores (porcentaje aproximado) Españoles 70%.-

CROQUIS DEL EDIFICIO OCUPADO POR LA ESCUELA EN ESCALA

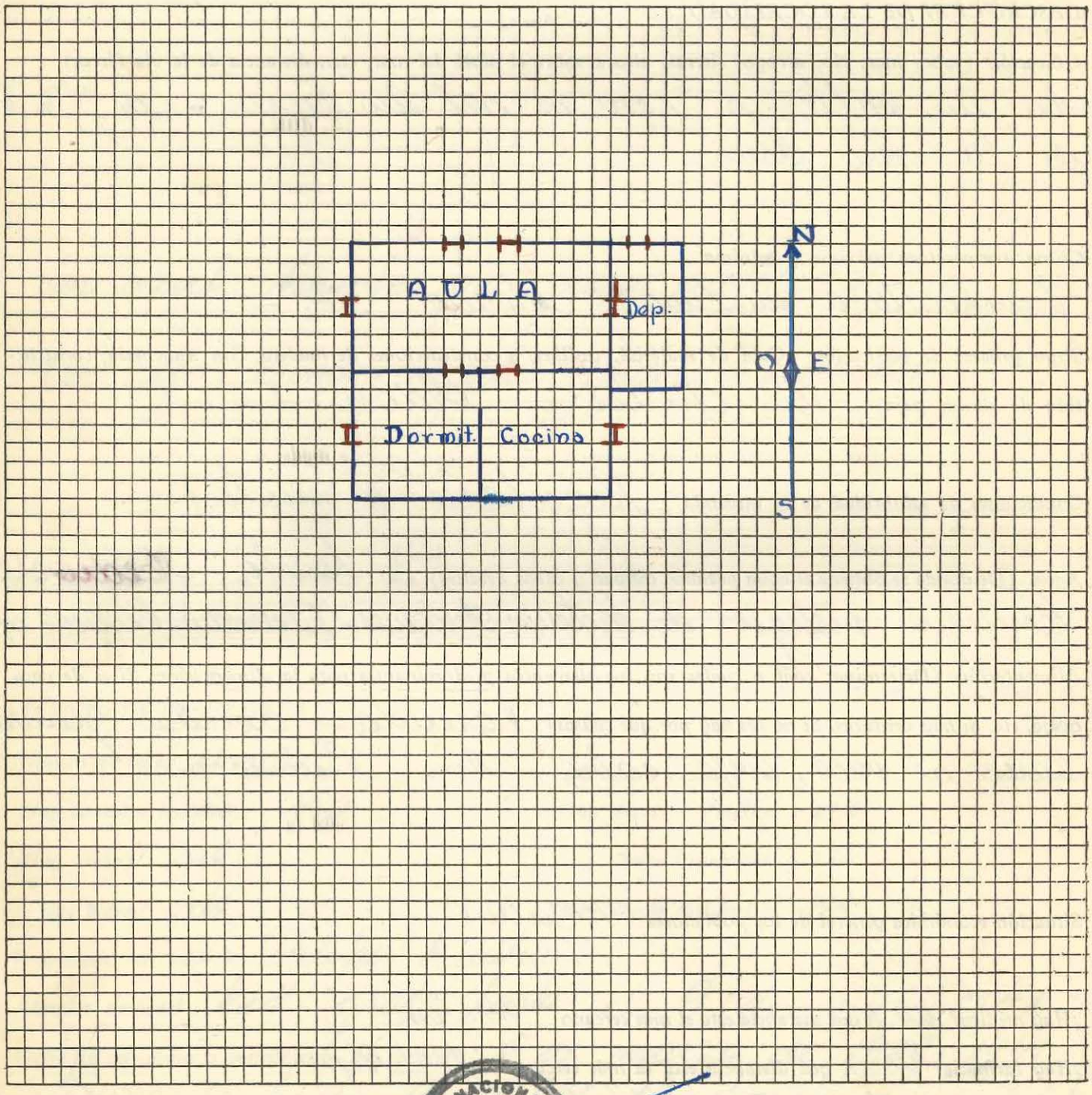

ESCALA: Cada lado de un cuadrado es igual... 0.50 metro

ESCUELA NACIONAL N.º 107 * RIO NEGRO *

ENRIQUE FERRACO
DIRECTOR

República Argentina
Ministerio de Justicia e Instrucción Pública
CONSEJO NACIONAL DE EDUCACION

GUÍA ESCOLAR

Provincia ó Territorio RIO NEGRO *Escuela Nº* 168

Localidad General Roca

Distancia (en kilómetros o cuadras, del puerto de escala o estación ferroviaria más próxima).

Cuatro cuadras y media.

Dirección postal Fuerte General Roca F.C.S.

Dirección telegráfica Fuerte General Roca F.C.S.

Vías y medios de llegar a la localidad a) desde Buenos Aires, b) desde la capital de la Provincia o Territorio (Consignar minuciosamente las diferentes jornadas que han de hacerse en ferrocarril, vapor automóvil, caballo, mula; lugares en que debe trasbordarse y comodidades que haya en los mismos, para el caso de pernoctar en ellos, etc., consignar los precios de transporte de todos los casos y también los de alojamiento por separado)

Por el F.C.S. desde las dos capitales.- Los horarios de trenes varían según las estaciones.-

Epoca del año en que es más conveniente viajar, con indicación de las causas En toda época.-

Vías, medios y formas de remitir las cargas Por el F.C.S.

Consignatario Director de la Escuela.-

Itinerario gráfico del camino, desde la estación del ferrocarril o puerto más próximo, hasta la escuela, en escala

ESCALA: Cada lado de un cuadrado es igual..... 2.5 ..... metro



EDIFICIO DE LA ESCUELA

Número de aulas dos

¿Hay comedor instalado? no *¿Hay dónde instalarlo?* si

¿Hay cocina? no *¿Hay dónde instalarla?* si

¿Tiene baños? no *¿Hay dónde instalarlos?* si

Propietario del edificio Sr. Antonio Samur

Alquiler mensual $ 70.oo

Fecha de iniciación y vencimiento del contrato Está en trámite.-

Población escolar del lugar

varones 3 a 5 años	164	*6 a 14 años*	527
mujeres 3 a 5 ,,	203	*6 a 14 ,,*	560

Estado general de nutrición de los alumnos Bueno

Vestuario que debe proveerse (camisetas, pantalones, faldas, medias, zapatos, guardapolvos)

Guardapolvos .

Enfermedades endémicas de la zona Tifoidea. Disentería.

Enfermedades más comunes en los niños Difteria .

¿Tiene botiquín la escuela? no *Remedios más comunmente necesarios*

DESCRIPCION DE LA LOCALIDAD

Ubicación (sobre mar, río, arroyo, sierras, altura sobre el nivel del mar, etc., distancia de la vía férrea)

Población de unos 8.000 habitantes ; a 10 km. aproximadamente del río Negro.-

Clima, temperatura máxima y mínima 38 grados y 0 grados. Clima seco.-

Tipo general de edificación (Casa de material, casillas, y construcciones de madera, cinc, ranchería, construcción de adobe, paja) Casas de material.-

Condiciones de salubridad de la vivienda Buenas.

Agua. (De donde se obtiene el agua potable, calidad y otros detalles) De los canales de riego.-

Alimentación (Determinar cuál o cuáles son los elementos predominantes para la alimentación. Si es de vaca, oveja, etc. Si hay verduras. Si no las hay por qué causas) Alimentación completa.-

Situación económica general de los pobladores Buena.-

¿Hay médico? si *A qué distancia está el más cercano*

¿Hay farmacia? si *A qué distancia está la más cercana*

¿Hay policía? si *¿Hay hotel, fonda o casa de pensión?* si

¿Hay oficina de Correos? si *¿Cuál es la más próxima?* Fte. Gral. Roca.-

¿Hay telégrafo? si *¿Cuál es la oficina más próxima?* Fte. Gral. Roca.-

OCUPACION GENERAL DE LOS POBLADORES.

Ganadería: Especies de ganado; industrias derivadas; si se exporta y a dónde .....

.....

Agricultura: Clase de siembra o cultivo. Si se exporta y a dónde Fruticultura y Horticultura.-

.....

Minería: productos que se explotan - Industrias derivadas .....

.....

Nacionalidad de los pobladores (porcentaje aproximado) Población cosmopolita.-

CROQUIS DEL EDIFICIO OCUPADO POR LA ESCUELA EN ESCALA

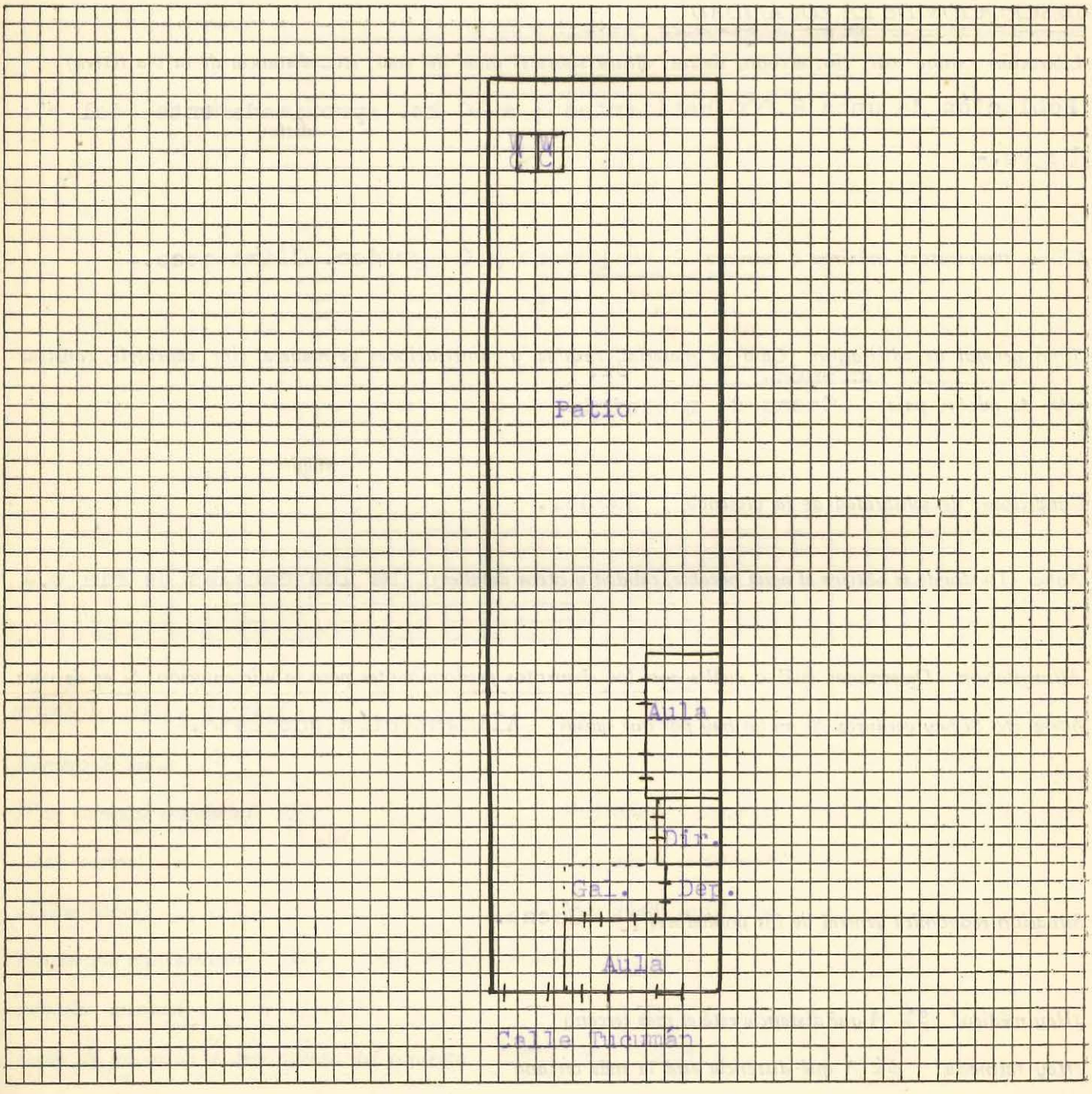

ESCALA: Cada lado de un cuadrado es igual a 1..... metro

República Argentina
terio de Justicia e Instrucción Pública
ONSEJO NACIONAL DE EDUCACION

GUÍA ESCOLAR

Provincia ó Territorio RIO NEGRO *Escuela Nº* 169

Localidad Fuerte General Roca

Distancia (en kilómetros o cuadras, del puerto de escala o estación ferroviaria más próxima). 13 cuadras.

Dirección postal Fuerte General Roca (Rio Negro) F. C. S.

Dirección telegráfica Fuerte General Roca.

Vías y medios de llegar a la localidad a) desde Buenos Aires, b) desde la capital de la Provincia o Territorio (Consignar minuciosamente las diferentes jornadas que han de hacerse en ferrocarril, vapor automóvil, caballo, mula; lugares en que debe trasbordarse y comodidades que haya en los mismos, para el caso de pernoctar en ellos, etc., consignar los precios de transporte de todos los casos y también los de alojamiento por separado)

a) Desde Buenos Aires, se hace directamente en F. C. S., en 24 horas, importando el pasaje de 1ra. clase $ 50. incluyendo cama.

Epoca del año en que es más conveniente viajar, con indicación de las causas En cualquier época.

Vías, medios y formas de remitir las cargas Por F. C. S. Dirigidas a la Estación Stefenelli (Rio Negro) consignadas al Director de la Escuela 32, Don Edmundo Gelonch.

Nota: En este pueblo hay dos estaciones, del F. C. S., la de Stefenelli para cargas y la Fte. General Roca, para pasajeros.

Consignatario Director Esc. 32 Edmundo Gelonch.

Itinerario gráfico del camino, desde la estación del ferrocarril o puerto más próximo, hasta la escuela, en escala

ESCALA: Cada lado de un cuadrado es igual..... metro



EDIFICIO DE LA ESCUELA

Número de aulas 2. (funcionan 4 grados)

¿Hay comedor instalado? si *¿Hay dónde instalarlo?* .....

¿Hay cocina? no *¿Hay dónde instalarla?* si se aprueba ampliación mite, si.

¿Tiene baños? no *¿Hay dónde instalarlos?* no

Propietario del edificio Francisca V. de Neri.

Alquiler mensual $ 40.

Fecha de iniciación y vencimiento del contrato Se inició en diciembre de 1938 y venee en diciembre de 1941.

Población escolar del lugar

varones 3 a 5 años 24 *6 a 14 años* 70

mujeres 3 a 5 ,, 26 *6 a 14 ,,* 68.

Estado general de nutrición de los alumnos desnutridos; desde que instaló el Comedor Escolar, está mejorando.

Vestuario que debe proveerse (camisetas, pantalones, faldas, medias, zapatos, guardapolvos) equipos para cien niños.

Enfermedades endémicas de la zona no hay, tos ferina, sarampión. Hay el peligro de que sean contagiados de tuberculosis algunos niños en sus hogares.

Enfermedades más comunes en los niños Grippe, tos ferina, sarampión. Hay el peligro de que sean contagiados de tuberculosis algunos niños en sus hogares.

¿Tiene botiquín la escuela? si. *Remedios más comunmente necesarios* Yodo, alcohol, agua oxigenada, etec.

DESCRIPCION DE LA LOCALIDAD

Ubicación (sobre mar, río, arroyo, sierras, altura sobre el nivel del mar, etc., distancia de la vía férrea)
Está ubicada del lado Norte del Canal Principal de Riego que cruza de Oeste a Este. a Fte. General Roca. Altura sobre el nivel del mar 237 m.
Verano 40° Invierno - 10°

Clima, temperatura máxima y mínima Verano 40° Invirno - 10°

Tipo general de edificación (Casa de material, casillas, y construcciones de madera, cinc, ranchería, construcción de adobe, paja) La mayoría son ranchos construidos con diversos materiales. Tambien hay casas de adobe y material cocido.

Condiciones de salubridad de la vivienda En su mayoría mala.

Agua. (De donde se obtiene el agua potable, calidad y otros detalles) Para beber se obtiene del Canal Principal de Riego; su calidad está calificada como no muy buena.

Alimentación (Determinar cuál o cuáles son los elementos predominantes para la alimentación. Si es de vaca, oveja, etc. Si hay verduras. Si no las hay por qué causas) Carne de vaca u oveja. Algunos vecinos concurren al matadero a prestar ayuda para que se les dé en recompensa sangre, achuras, etc. La mayoría no cultivan verduras por no tener riego o mejor dicho de haraganes.

Situación económica general de los pobladores mala.

¿Hay médico? si *A qué distancia está el más cercano* 1.000 m.

¿Hay farmacia? si *A qué distancia está la más cercana* 1.100 m.

¿Hay policía? si *¿Hay hotel, fonda o casa de pensión?* verias, en Roca

¿Hay oficina de Correos? si *¿Cuál es la más próxima?* La del pueblo.

¿Hay telégrafo? si *¿Cuál es la oficina más próxima?* La del pueblo.

OCUPACION GENERAL DE LOS POBLADORES.

Ganadería: Especies de ganado; industrias derivadas; si se exporta y a dónde en el barrio, no hay.

En este barrio se han agrupado los desocupados.

Agricultura: Clase de siembra o cultivo. Si se exporta y a dónde .....

.....

Minería: productos que se explotan - Industrias derivadas .....

.....

Nacionalidad de los pobladores (porcentaje aproximado) 70 % Argentinos, 20% Chilenos y un 10 % Españoles e Italianos.

CROQUIS DEL EDIFICIO OCUPADO POR LA ESCUELA EN ESCALA



ESCALA: Cada lado de un cuadrado es igual..... metro

(1) y (2) ampliación solicitada

Director

ESCUELA NACIONAL Nº 1004

República Argentina
Ministerio de Justicia e Instrucción Pública
CONSEJO NACIONAL DE EDUCACION

GUÍA ESCOLAR

~~Provincia~~ ó Territorio Río Negro Escuela Nº 170

Localidad Casa Rolán, costa del río Colorado

Distancia (en kilómetros o cuadras, del puerto de escala o estación ferroviaria más próxima). 100 Km. desde Fuerte General Roca.

Dirección postal Casa Rolán - Fuerte General Roca. F.C.S.

Dirección telegráfica Casa Rolán - Fuerte General Roca. F.C.S.

Vías y medios de llegar a la localidad a) desde Buenos Aires, b) desde la capital de la Provincia o Territorio (Consignar minuciosamente las diferentes jornadas que han de hacerse en ferrocarril, vapor automóvil, caballo, mula; lugares en que debe trasbordarse y comodidades que haya en los mismos, para el caso de pernoctar en ellos, etc., consignar los precios de transporte de todos los casos y también los de alojamiento por separado) a) De Constitución se viaja en tren hasta Fuerte General Roca: 24 horas. b) De Viedma al mismo punto 24 horas. - De Fuerte General Roca se llega en automóvil, en 4 horas pudiéndose regresar en el día al punto de salida. - Valor del viaje de $50 a $60. - En tiempos lluviosos es imposible viajar con este medio. - Usando sulky o caballo se calculan 13 horas en dos jornadas de 8 y 5 horas: con estos medios se pernocta en un puesto distante de la escuela 11 leguas. La familia q' tiene 3 niños en casa de un vecino y del Director, atiende diferentemente, con sencillez y pobreza según la tradicional costumbre hospitalaria de nuestros antiguos criollos. -

Epoca del año en que es más conveniente viajar, con indicación de las causas No lloviendo cualquier época es buena. Después de una lluvia conviene esperar 15 días por lo menos, pues existen lugares de tierra arcillosa colorada muy mala para los coches. -

Vías, medios y formas de remitir las cargas Hasta Fuerte General Roca las cargas pueden llegar por tren o vía fluvial. De allí hasta la escuela, en camión o en carro. - Los camioneros cobran por kilo o por legua. El suscripto ha abonado por carga propia desde $30 á $0t. -

Consignatario Edmundo Gelonch, Director de la Escuela Nº 32

Itinerario gráfico del camino, desde la estación del ferrocarril o puerto más próximo, hasta la escuela, en escala

ESCALA: Cada lado de un cuadrado es igual a 2.500 metros

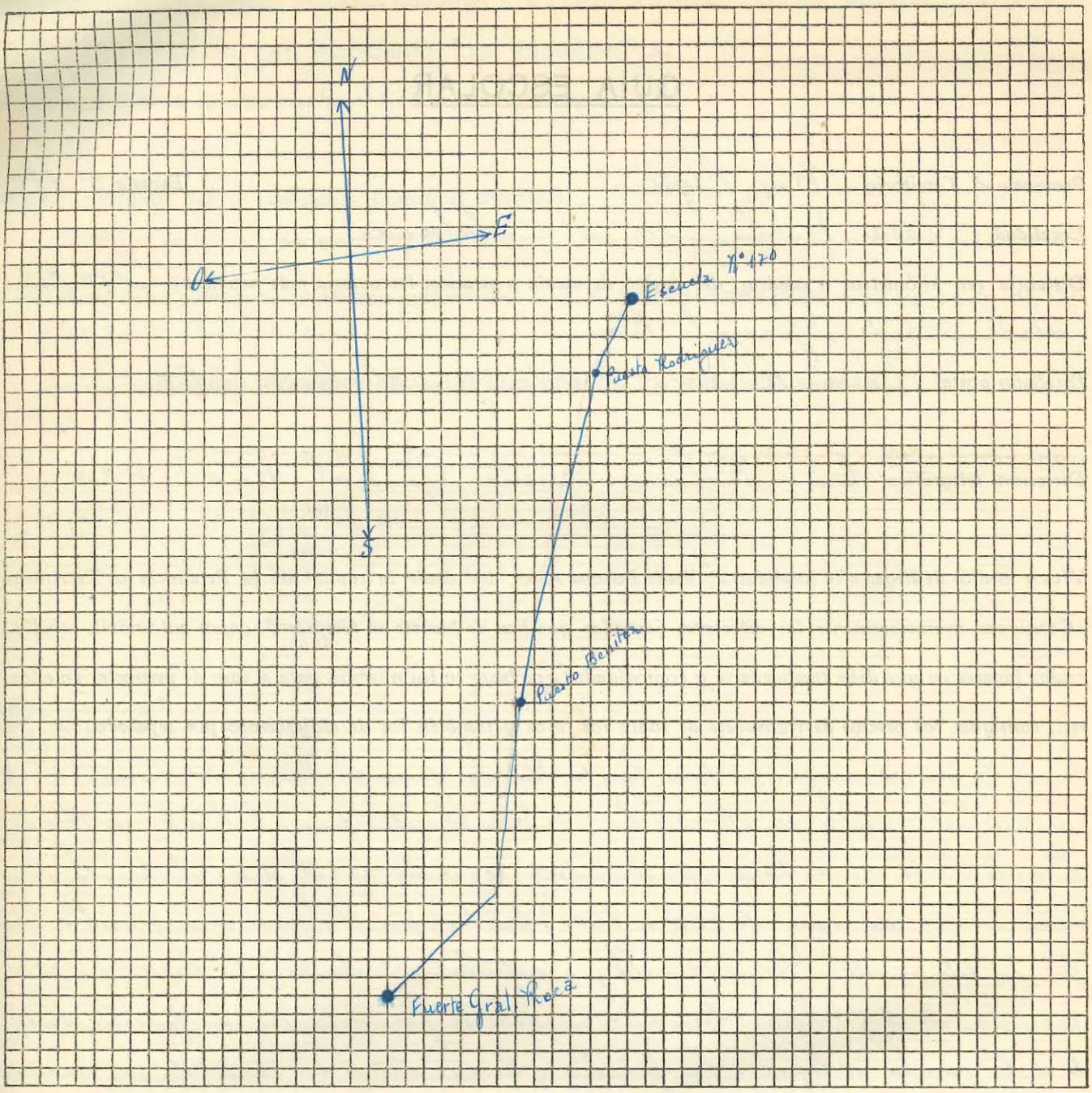

EDIFICIO DE LA ESCUELA

Número de aulas 1

¿Hay comedor instalado? No *¿Hay dónde instalarlo?* Si se edifica, sí

¿Hay cocina? Sí; la del Director *¿Hay dónde instalarla?* " " " "

¿Tiene baños? No *¿Hay dónde instalarlos?* " " " "

Propietario del edificio Faustino Ríos

Alquiler mensual gratuito

Fecha de iniciación y vencimiento del contrato del 16 de julio de 1939 al 16 de julio 1941

Población escolar del lugar

varones 3 a 5 años	4	*6 a 14 años*	10	
mujeres 3 a 5 ,,	4	*6 a 14 ,,*	13	

Consignatario

Estado general de nutrición de los alumnos Regular.

Vestuario que debe proveerse (camisetas[1], pantalones[2], faldas[3], medias[4], zapatos[5], guardapolvos[6]) 1) 8 y 11; 2) 8; 3) 11; 4) 19; 5) 19; 6) 19.

Enfermedades endémicas de la zona No se conocen

Enfermedades más comunes en los niños Resfríos y conjuntivitis

¿Tiene botiquín la escuela? Muy pobre Remedios más comunmente necesarios Desinfectantes; Cafiaspirina - Genios, vendas, gasas

DESCRIPCION DE LA LOCALIDAD

Ubicación (sobre mar, río, arroyo, sierras, altura sobre el nivel del mar, etc., distancia de la vía férrea) Está en la costa del río Colorado, a 10 m. de elevación del mismo; otras elevaciones llegan hasta 20 m. sobre el nivel del río y 10 sobre el lugar. Dista de la línea ferrea 100 Km.

Clima, temperatura máxima y mínima En general es benigno. - La temperatura máxima es de 36° en verano y la mínima 5° bajo 0°

Tipo general de edificación (Casa de material, casillas, y construcciones de madera, cinc, ranchería, construcción de adobe, paja) El tipo general de edificación es: ranchería: piezas y cocinas de quincho embarrado a excepción de la escuela q'es de adobe.

Condiciones de salubridad de la vivienda Mala.

Agua. (De donde se obtiene el agua potable, calidad y otros detalles) El agua se obtiene del río Colorado con baldes. - Es potable aunque ligeramente salobre. -

Alimentación (Determinar cuál o cuáles son los elementos predominantes para la alimentación. Si es de vaca, oveja, etc. Si hay verduras. Si no las hay por qué causas) En general la población, sin excepción, consume carne de chiva - animal que predomina. - No hay verduras. La altura de 10 y más metros sobre el río impiden el riego. Donde se usa balde volcador, en verano se obtiene algo. La tierra en la proximidad de la barranca es malísima. -

Situación económica general de los pobladores Es pobre en general. - La hacienda menor apenas da para comer. - En su tiempo vivían de la poca caza.

¿Hay médico? No A qué distancia está el más cercano 100 Km.

¿Hay farmacia? No A qué distancia está la más cercana 100 Km.

¿Hay policía? No ¿Hay hotel, fonda o casa de pensión? No.

¿Hay oficina de Correos? No ¿Cuál es la más próxima? Fuerte General Roca.

¿Hay telégrafo? No ¿Cuál es la oficina más próxima? Fuerte General Roca.

OCUPACION GENERAL DE LOS POBLADORES.

Ganadería: Especies de ganado; industrias derivadas; si se exporta y a dónde Criadores de ganados: caballar (escaso) ovejas (idem) y cabras. Se caza zorros, zorrinos, aventuras gatos.- Los animales de pieles van siendo cada vez más escasos.- Estos son exportados, o mejor, comerciados por otros alimentos.

Agricultura: Clase de siembra o cultivo. Si se exporta y a dónde Ninguna

Minería: productos que se explotan - Industrias derivadas Ninguna

Nacionalidad de los pobladores (porcentaje aproximado) 100% argentinos

CROQUIS DEL EDIFICIO OCUPADO POR LA ESCUELA EN ESCALA

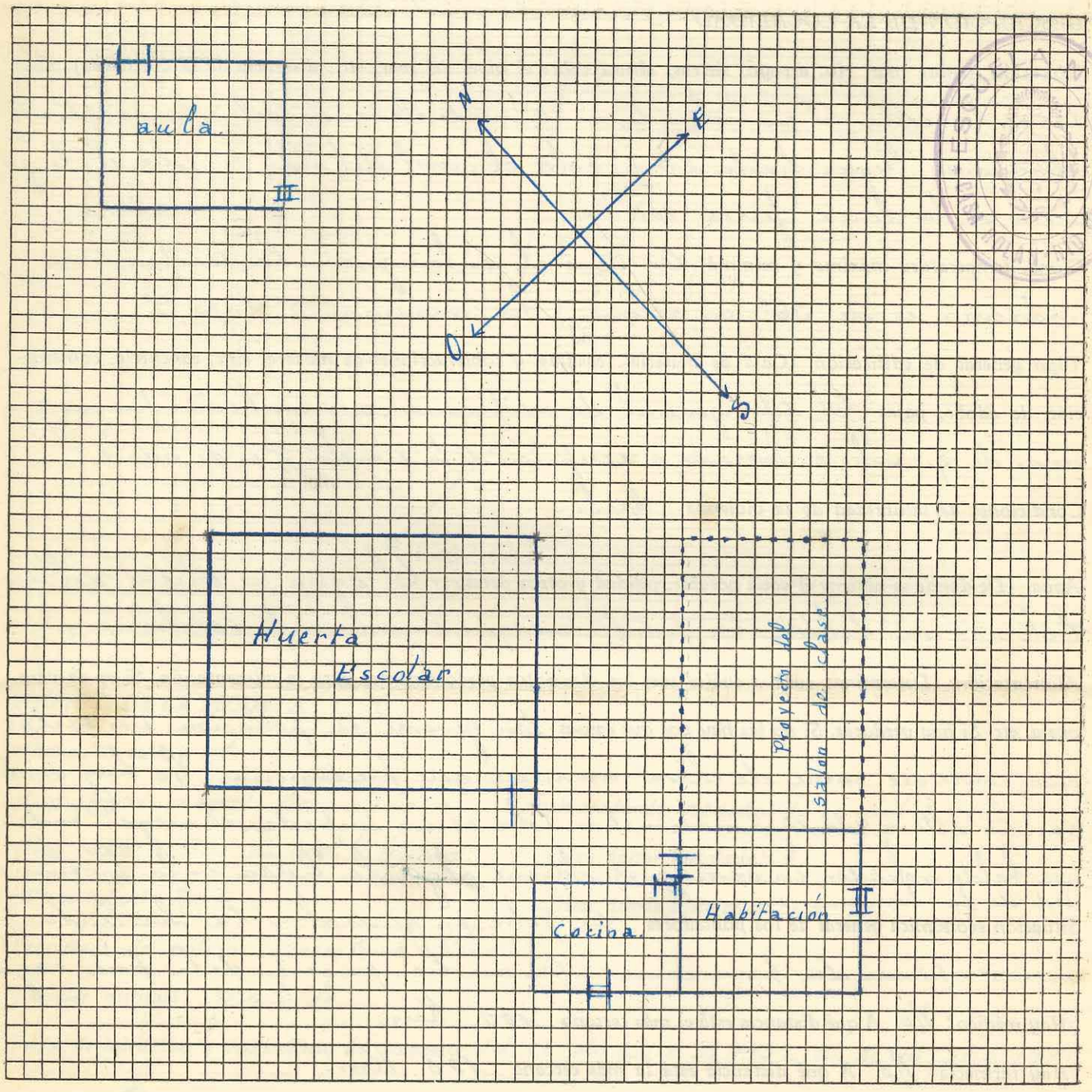

ESCALA: Cada lado de un cuadrado es igual.. 4.50..... metro

República Argentina
Ministerio de Justicia e Instrucción Pública
CONSEJO NACIONAL DE EDUCACION

GUÍA ESCOLAR

Provincia ó Territorio Río Negro *Escuela Nº* 171

Localidad Cona - Niyeu -

Distancia (en kilómetros o cuadras, del puerto de escala o estación ferroviaria más próxima). de San Antonio Oeste 300 Kilometros

Dirección postal Cona - Niyeu (por San Antonio Oeste)

Dirección telegráfica San Antonio Oeste.

Vías y medios de llegar a la localidad a) desde Buenos Aires, b) desde la capital de la Provincia o Territorio (Consignar minuciosamente las diferentes jornadas que han de hacerse en ferrocarril, vapor automóvil, caballo, mula; lugares en que debe trasbordarse y comodidades que haya en los mismos, para el caso de pernoctar en ellos, etc., consignar los precios de transporte de todos los casos y también los de alojamiento por separado) a) Desde Bs Aires a Viedma: F.C. Sud - b) Desde Viedma a San Antonio Oeste: F.C. del Estado. Desde San Antonio Oeste a Cona-Niyeu, Transporte Policial, Línea Nº 4. Esta última etapa se hace en dos días, hallando el viajero como comodidades para alojarse en los lugares de parada del transporte automotor, las que voluntariamente ofrezcan los vecinos por allí radicados. El pasaje en esta línea cuesta diez pesos y se solicita en la Comisaría de San Antonio Oeste.

Epoca del año en que es más conveniente viajar, con indicación de las causas de noviembre a febrero. En cinco se muestra mas propicio en ese lapso

Vías, medios y formas de remitir las cargas por ferrocarril hasta San Antonio Oeste. Desde San Antonio Oeste a Cona-Niyeu por Transporte Policial, Línea Nº 4, o bien por camiones "fleteadores"

Consignatario Director de la Escuela Nº 6 de San Antonio Oeste para enviar a la Nº 171 de Cona-Niyeu.

Itinerario gráfico del camino, desde la estación del ferrocarril o puerto más próximo, hasta la escuela, en escala

Desde San Antonio Oeste a Cona-Niyeu: 300 Kms.

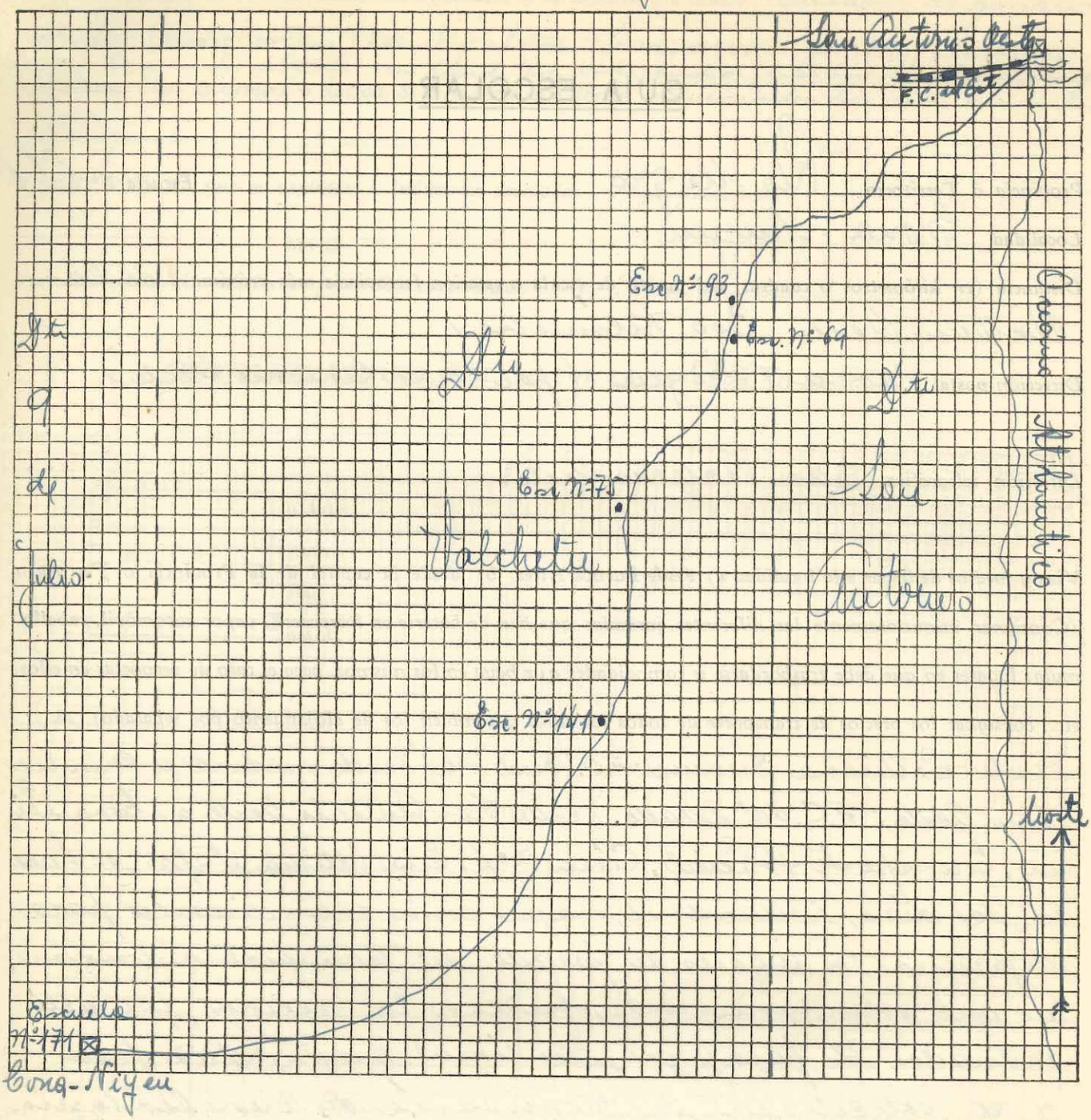

ESCALA: Cada lado de un cuadrado es igual..... metro

EDIFICIO DE LA ESCUELA

Número de aulas dos

¿Hay comedor instalado? no *¿Hay dónde instalarlo?* no

¿Hay cocina? Si *¿Hay dónde instalarla?* —

¿Tiene baños? no *¿Hay dónde instalarlos?* no

Propietario del edificio Ce. Nº de Educación

Alquiler mensual —

Fecha de iniciación y vencimiento del contrato —

Población escolar del lugar

varones 3 a 5 años	10	*6 a 14 años*	33
mujeres 3 a 5 ,,	5	*6 a 14 ,,*	19

Estado general de nutrición de los alumnos mala

Vestuario que debe proveerse (camisetas, pantalones, faldas, medias, zapatos, guardapolvos) Equipos para todos los alumnos inscriptos

Enfermedades endémicas de la zona ninguna

Enfermedades más comunes en los niños gripe; coqueluche. —

¿Tiene botiquín la escuela? si. — *Remedios más comunmente necesarios* Agua oxigenada; tira emplástica; jarabes para la tos; ácido bórico etc

DESCRIPCION DE LA LOCALIDAD

Ubicación (sobre mar, río, arroyo, sierras, altura sobre el nivel del mar, etc., distancia de la vía férrea) Ubicada a la vera de un pequeño arroyo próxima a la meseta de Sumínbará, dista de la línea férrea 300 Kilómetros - Registra una altura aproximada de 800 m sobre el nivel del mar. —

Clima, temperatura máxima y mínima Verano: 30° C. - Invierno — 5° C. -

Tipo general de edificación (Casa de material, casillas, y construcciones de madera, cinc, ranchería, construcción de adobe, paja) Construcciones de adobe con techadas de Zinc o paja

Condiciones de salubridad de la vivienda regulares. —

Agua. (De donde se obtiene el agua potable, calidad y otros detalles) Se obtiene de pozos - Contiene potasa en pequeña cantidad

Alimentación (Determinar cuál o cuáles son los elementos predominantes para la alimentación. Si es de vaca, oveja, etc. Si hay verduras. Si no las hay por qué causas) El elemento predominante en la alimentación es la carne de Ganar - Se consume también equino, vacuno y animales silvestres - No hay verduras, pues el clima entorpece su cultivo. —

Situación económica general de los pobladores en general: mala

¿Hay médico? no *A qué distancia está el más cercano* 300 Kilómetros

¿Hay farmacia? no *A qué distancia está la más cercana* 300 Kilómetros. —

¿Hay policía? si *¿Hay hotel, fonda o casa de pensión?* no. —

¿Hay oficina de Correos? si *¿Cuál es la más próxima?* ———

¿Hay telégrafo? no *¿Cuál es la oficina más próxima?* San Antonio Oeste. —

OCUPACION GENERAL DE LOS POBLADORES.

Ganadería: Especies de ganado; industrias derivadas; si se exporta y a dónde Ganado lanar

Los productos se transportan a Trelew, localidad de Chubut.

Agricultura: Clase de siembra o cultivo. Si se exporta y a dónde ———

Minería: productos que se explotan - Industrias derivadas ———

Nacionalidad de los pobladores (porcentaje aproximado) Argentinos 95 %- Chilenos 3 %- Otras nacionalidades 2 %.

CROQUIS DEL EDIFICIO OCUPADO POR LA ESCUELA EN ESCALA

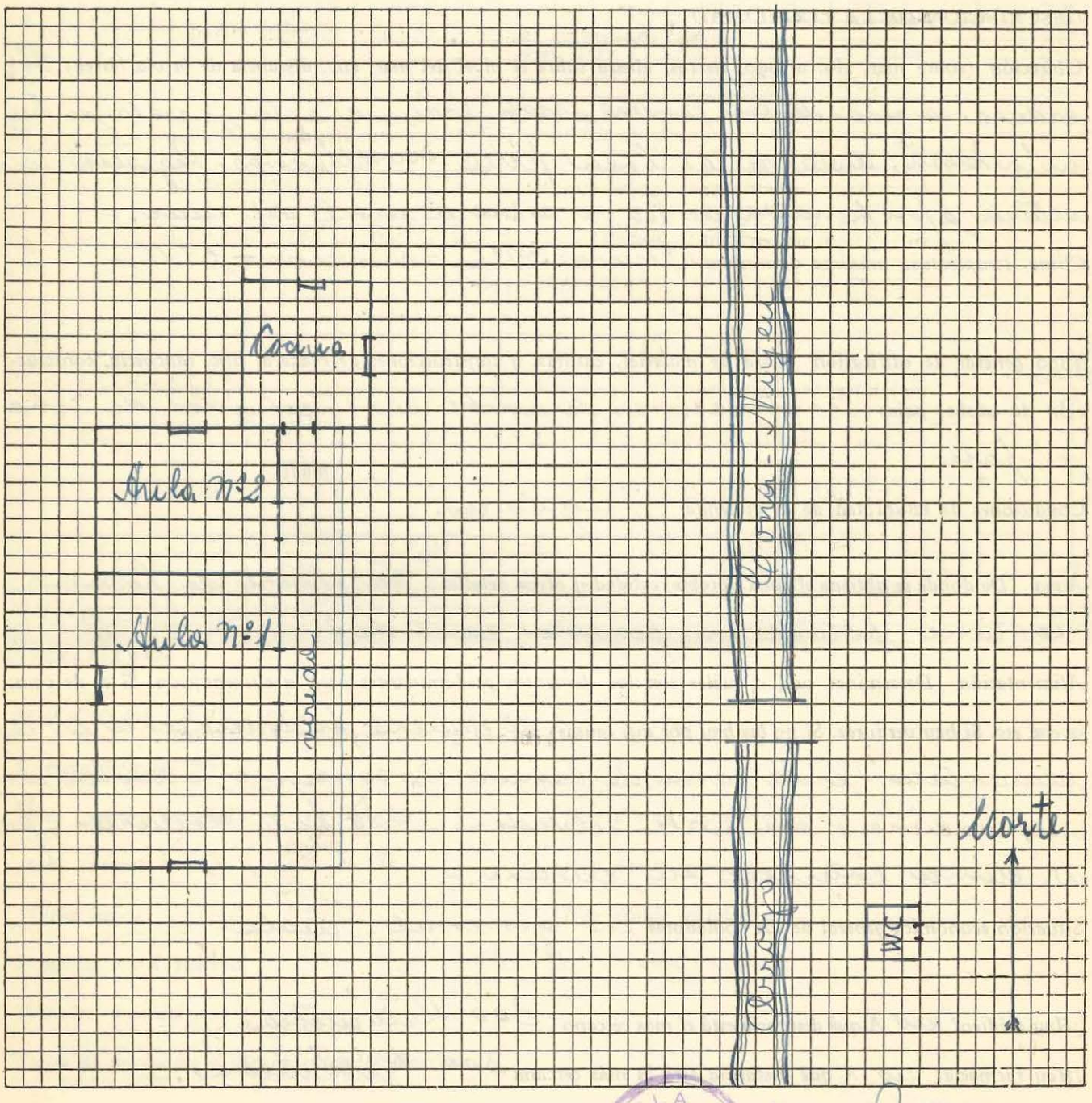

ESCALA: Cada lado de un cuadrado es igual... 0,50... metro

ESCUELA N° 171 * RIO NEGRO *

OLIVIO V. VERDINELLI
DIRECTOR

Fórm. 4862

República Argentina
isterio de Justicia e Instrucción Pública
CONSEJO NACIONAL DE EDUCACION

GUÍA ESCOLAR

Provincia ó Territorio Río Negro *Escuela Nº* 172

Localidad Allen (Chacras lado Sur)

Distancia (en kilómetros o cuadras, del puerto de escala o estación ferroviaria más próxima). Siete y medio Kilómetros.

Dirección postal Allen - Río Negro - F.C.S. a Zapala.

Dirección telegráfica Allen - Río Negro.

Vías y medios de llegar a la localidad a) desde Buenos Aires, b) desde la capital de la Provincia o Territorio (Consignar minuciosamente las diferentes jornadas que han de hacerse en ferrocarril, vapor automóvil, caballo, mula; lugares en que debe trasbordarse y comodidades que haya en los mismos, para el caso de pernoctar en ellos, etc., consignar los precios de transporte de todos los casos y también los de alojamiento por separado)

a) Por F.C.S. a estación Allen - Río Negro

b) Por F.C.S (vía Patagones) de estación Patagones a Bahía Blanca

" F.C.S (a Zapala) de Bahía Blanca a Allen (R. Negro)

Desde Allen al local de la escuela - Chacra Nº 73 - 7,500 Kms, por ruta Nº 22 que une Neuquén a Villa Regina, en omnibus, automóvil, etc.

Epoca del año en que es más conveniente viajar, con indicación de las causas Verano - Podrá así admirarse las bellezas y riquezas de la zona

Vías, medios y formas de remitir las cargas Por F.C.S a estación Allen

Consignatario Delia V. de Montenegro - Directora Esc. Nº 172

Itinerario gráfico del camino, desde la estación del ferrocarril o puerto más próximo, hasta la escuela, en escala

ESCALA: Cada lado de un cuadrado es igual..... 100 ..... metros

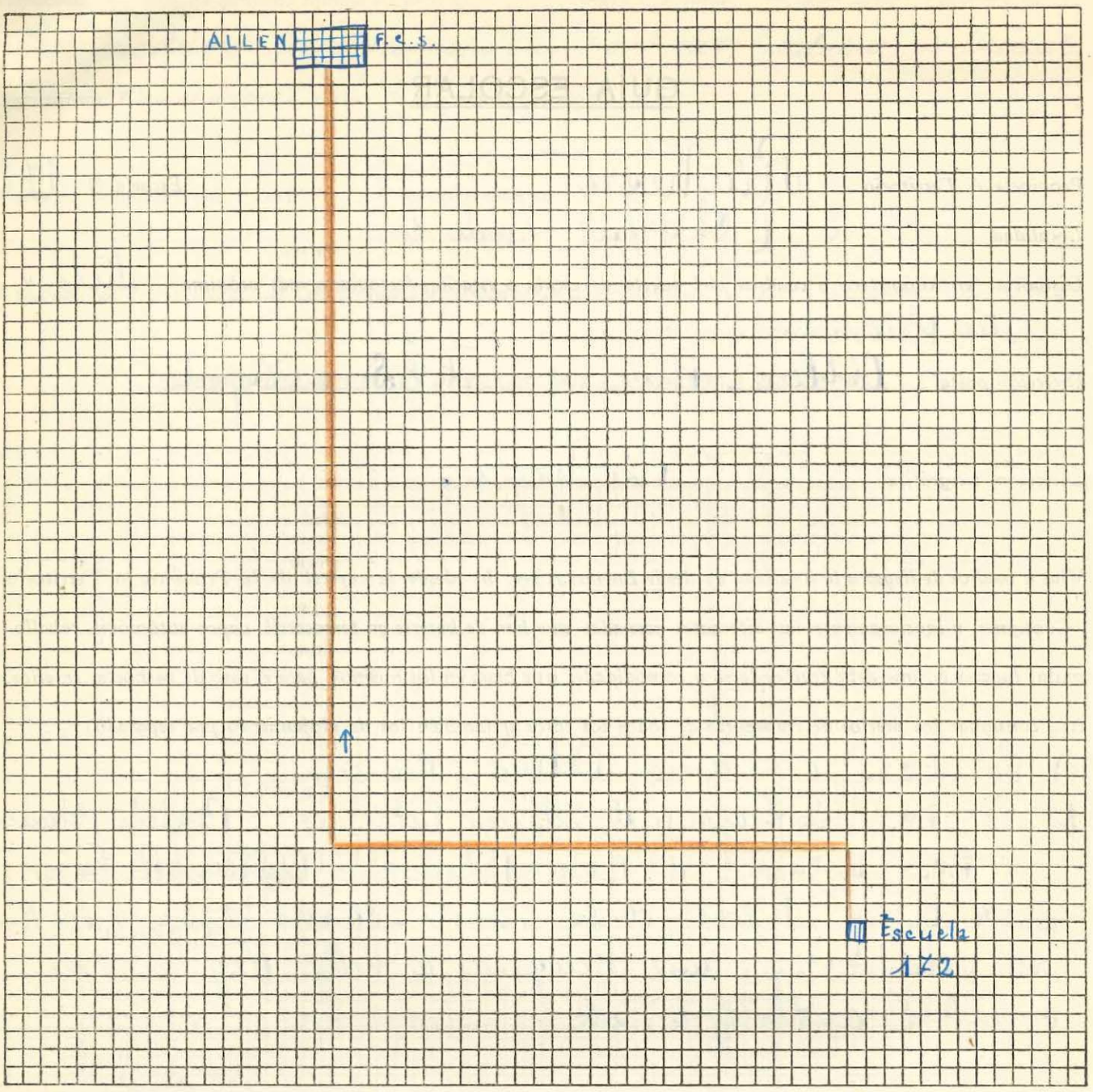

EDIFICIO DE LA ESCUELA

Número de aulas 3.

¿Hay comedor instalado? no *¿Hay dónde instalarlo?* no

¿Hay cocina? Si *¿Hay dónde instalarla?* .....

¿Tiene baños? no *¿Hay dónde instalarlos?* Si

Propietario del edificio Señores Vicente y Antonio Ruiz

Alquiler mensual Gratuito.

Fecha de iniciación y vencimiento del contrato Iniciación 2 de setiembre 1940

Población escolar del lugar

varones	*3 a 5 años*	8	*6 a 14 años*	28
mujeres	*3 a 5 ,,*	10	*6 a 14 ,,*	25

Estado general de nutrición de los alumnos Buena - Excepción hecha de casos aislados en que es deficiente

Vestuario que debe proveerse (camisetas, pantalones, faldas, medias, zapatos, guardapolvos) Camisetas, pantalones, faldas, medias, zapatos y guardapolvos.

Enfermedades endémicas de la zona

Enfermedades más comunes en los niños Gripe y afecciones a la garganta, bronquios, etc.

¿Tiene botiquín la escuela? No *Remedios más comunmente necesarios* Alcohol, yodo, agua oxigenada

DESCRIPCION DE LA LOCALIDAD

Ubicación (sobre mar, río, arroyo, sierras, altura sobre el nivel del mar, etc., distancia de la vía férrea) Chacra ubicada en el lado Sur del pueblo de Allen, en el valle del río Negro; a 2000 ms del río y a 4000 ms de la vía férrea.

Clima, temperatura máxima y mínima Templada

Tipo general de edificación (Casa de material, casillas, y construcciones de madera, cinc, ranchería, construcción de adobe, paja) Material - rancherías, construcción de adobe y paja.

Condiciones de salubridad de la vivienda Regular - Excesivamente húmedas.

Agua. (De donde se obtiene el agua potable, calidad y otros detalles) De los canales destinados al riego. (No es buena) - De pozos.

Alimentación (Determinar cuál o cuáles son los elementos predominantes para la alimentación. Si es de vaca, oveja, etc. Si hay verduras. Si no las hay por qué causas) Carne de vaca u oveja - Carne de aves domésticas y silvestres - Pescado. Papas y verduras. Frutas en abundancia.

Situación económica general de los pobladores Varía entre la buena, sin ser holgada, y la mala.

¿Hay médico? No *A qué distancia está el más cercano* 7, 500 Kms

¿Hay farmacia? No *A qué distancia está la más cercana* 7, 500 Kms

¿Hay policía? No *¿Hay hotel, fonda o casa de pensión?* No

¿Hay oficina de Correos? No *¿Cuál es la más próxima?* a 7, 500 Kms, en Allen.

¿Hay telégrafo? No *¿Cuál es la oficina más próxima?* a 7, 500 Kms, en Allen.

OCUPACION GENERAL DE LOS POBLADORES.

Ganadería: Especies de ganado; industrias derivadas; si se exporta y a dónde No se dedican a la cría de ganado.

Agricultura: Clase de siembra o cultivo. Si se exporta y a dónde Frutales, tomate, vid, papa, maíz y alfalfa. Hay industria vinícola y fábricas de conservas. Es llevada por F.C.S a B. Aires

Minería: productos que se explotan - Industrias derivadas

Nacionalidad de los pobladores (porcentaje aproximado) 65% argentinos (nacidos en mayoría); 15% españoles; 15% chilenos – Hay italianos, alemanes, etc.

CROQUIS DEL EDIFICIO OCUPADO POR LA ESCUELA EN ESCALA

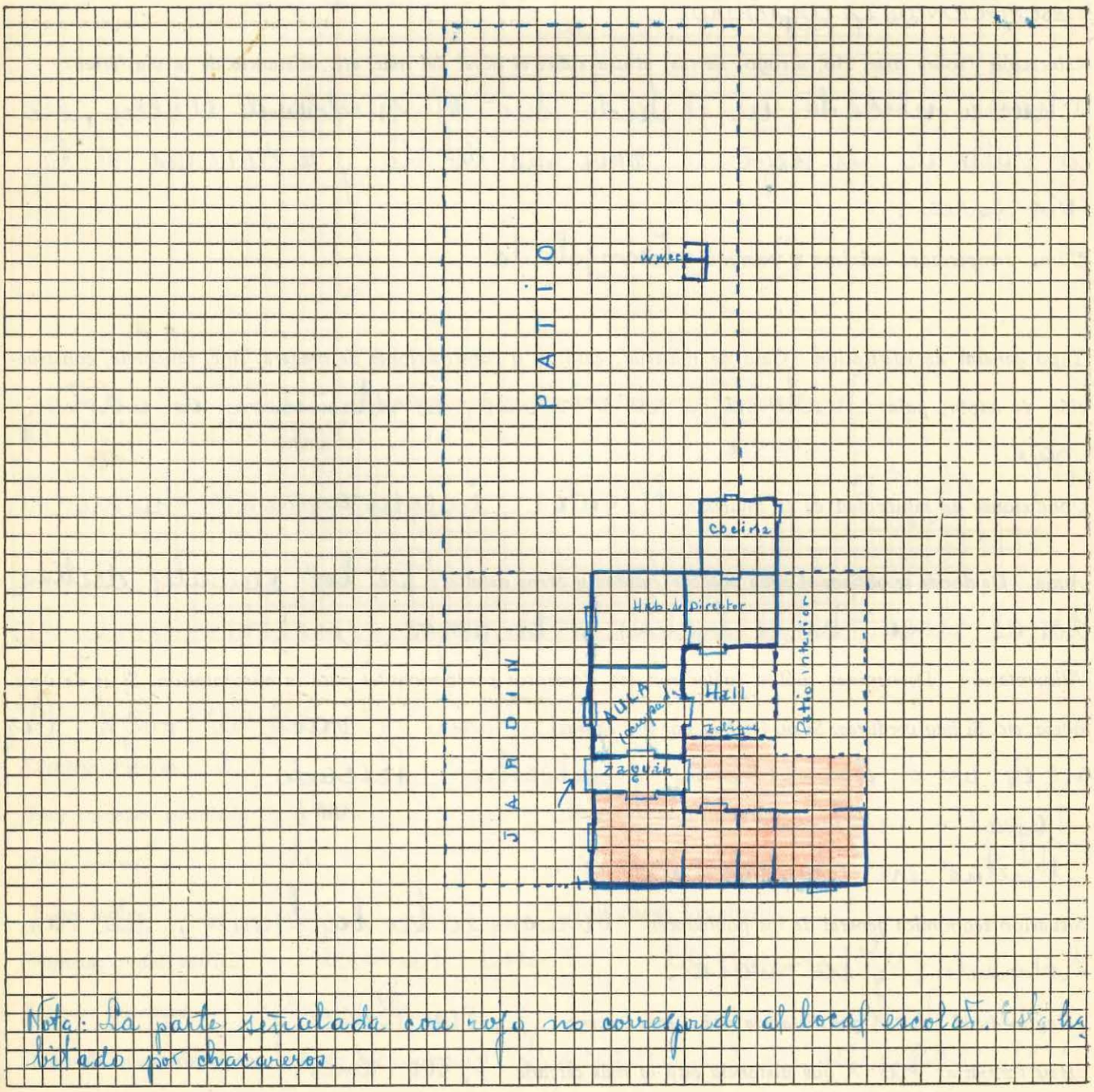

Nota: La parte señalada con rojo no corresponde al local escolar. Está limitado por chacareros

ESCALA: Cada lado de un cuadrado es igual... Una... metro

República Argentina
terio de Justicia e Instrucción Pública
NSEJO NACIONAL DE EDUCACION

GUÍA ESCOLAR

Provincia ó Territorio Rio Negro *Escuela Nº* 173

Localidad El Cain

Distancia (en kilómetros o cuadras, del puerto de escala o estación ferroviaria más próxima). 90 km de la estación ferroviaria: Maquinchao

Dirección postal El Cain

Dirección telegráfica Maquinchao

Vías y medios de llegar a la localidad a) desde Buenos Aires, b) desde la capital de la Provincia o Territorio (Consignar minuciosamente las diferentes jornadas que han de hacerse en ferrocarril, vapor automóvil, caballo, mula; lugares en que debe trasbordarse y comodidades que haya en los mismos, para el caso de pernoctar en ellos, etc., consignar los precios de transporte de todos los casos y también los de alojamiento por separado)

a) De Buenos Aires a Viedma se llega utilizando línea directa del F.C.S. cuyo pasaje importa $

b) En Viedma se toma la línea del F.C.E. hasta Maquinchao, empleando 12 horas. El importe de este pasaje es de $33. De Maquinchao parte un transporte de correos, todos los jueves, durante los meses de octubre a abril y los segundos y cuartos jueves, durante los meses de mayo a setiembre. El pasaje, viajando en día de correo, importa $10. Siendo viaje especial oscila entre 40 y 60 pesos, según el estado de los caminos.-

Epoca del año en que es más conveniente viajar, con indicación de las causas Conviene viajar durante los meses de noviembre a marzo por gozar de una temperatura benigna y encontrarse mejores los caminos.-

Vías, medios y formas de remitir las cargas Debe hacerse por intermedio de la Escuela Nº 4 de Maquinchao, haciéndola llegar a ésta con el transporte que cobra $3 los 100 kg.

Consignatario Director de la Escuela Nº 4 de Maquinchao

Itinerario gráfico del camino, desde la estación del ferrocarril o puerto más próximo, hasta la escuela, en escala

ESCALA: Cada lado de un cuadrado es igual... 1500... metros

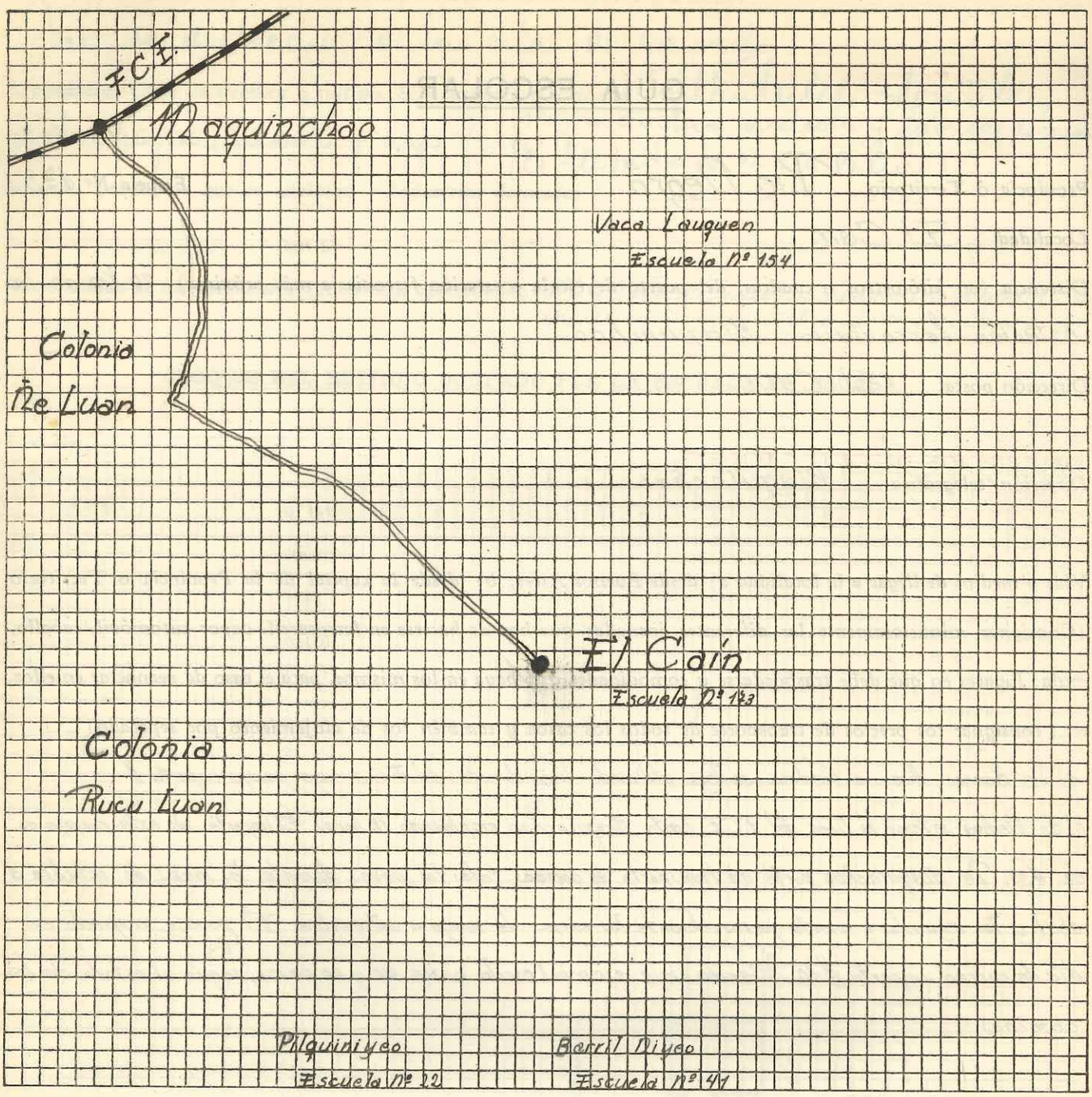

EDIFICIO DE LA ESCUELA

Número de aulas 1

¿Hay comedor instalado? no *¿Hay dónde instalarlo?* Sí

¿Hay cocina? no *¿Hay dónde instalarla?* Sí

¿Tiene baños? no *¿Hay dónde instalarlos?* Sí

Propietario del edificio Consejo Nacional de Educación

Alquiler mensual —

Fecha de iniciación y vencimiento del contrato —

Población escolar del lugar

varones	*3 a 5 años*	13	*6 a 14 años*	42
mujeres	*3 a 5 ,,*	8	*6 a 14 ,,*	23

Estado general de nutrición de los alumnos El alumnado vive mal nutrido, dada la escasez de recursos con que cuentan sus padres.

Vestuario que debe proveerse (camisetas, pantalones, faldas, medias, zapatos, guardapolvos) Hay que proveer a un 70% de equipos completos; única forma de conseguir su asistencia a clase.

Enfermedades endémicas de la zona Afecciones a la garganta. Amigdalitis muy pronunciadas. Casos aislados de difteria.

Enfermedades más comunes en los niños Las citadas en el párrafo anterior.-

¿Tiene botiquín la escuela? no Remedios más comunmente necesarios Desinfectante para garganta, alcohol, agua oxigenada, tintura de yodo, venda, gasa, antibacter, algodón, lanceta y vac. antiv.

DESCRIPCION DE LA LOCALIDAD

Ubicación (sobre mar, río, arroyo, sierras, altura sobre el nivel del mar, etc., distancia de la vía férrea) La decena de casas que componen la población, están ubicadas en una región serrana, a 1.100 m. aprox. sobre el nivel del mar. Dista 90 Km de la vía ferrea (por el camino)

Clima, temperatura máxima y mínima El clima es frío. Durante los meses de mayo a setiembre nieva con mucha frecuencia. La temp. máxima es de 29° y la mínima de 15° bajo cero.- (Cálculos aproximados)

Tipo general de edificación (Casa de material, casillas, y construcciones de madera, cinc, ranchería, construcción de adobe, paja) La edificación es de adobe con techo de cinc.-

Condiciones de salubridad de la vivienda Muy mala. En su mayoría, toda una flia. (8 o 10) duermen en la única pieza.

Agua. (De donde se obtiene el agua potable, calidad y otros detalles) El agua es muy buena. Proviene de un manantial que nace a 400 m. de la escuela. Durante el verano hay que traerla del lugar de nacimiento.—

Alimentación (Determinar cuál o cuáles son los elementos predominantes para la alimentación. Si es de vaca, oveja, etc. Si hay verduras. Si no las hay por qué causas) El alimento primordial es la carne de cabra y de oveja. Cada flia. tiene una pequeña huerta.

Situación económica general de los pobladores Hay un buen número de hacendados que viven holgadamente. No así la mayoría que no cuenta con ingreso alguno.-

¿Hay médico? no A qué distancia está el más cercano 90 Km.

¿Hay farmacia? no A qué distancia está la más cercana 90 Km.

¿Hay policía? sí ¿Hay hotel, fonda o casa de pensión? no

¿Hay oficina de Correos? sí ¿Cuál es la más próxima? —

¿Hay telégrafo? no ¿Cuál es la oficina más próxima? Maquinchao, a 90 Km.

OCUPACION GENERAL DE LOS POBLADORES.

Ganadería: Especies de ganado; industrias derivadas; si se exporta y a dónde En la zona hay aprox. 60.000 lanares, 8000 cabríos, 1500 caballar, 1000 asnales y mulares y 500 vacunos. No hay industrias. No hay exportación.-

Agricultura: Clase de siembra o cultivo. Si se exporta y a dónde La alfalfa se siembra en poca escala.- Solamente para el consumo de los animales durante el invierno. No hay exportación.-

Minería: productos que se explotan - Industrias derivadas No se explota ningún producto.-

Nacionalidad de los pobladores (porcentaje aproximado) 80% argentinos; 15% chilenos; 4% españoles; 1% otras/nac.

CROQUIS DEL EDIFICIO OCUPADO POR LA ESCUELA EN ESCALA



ESCALA: Cada lado de un cuadrado es igual... 0,25.... metro

Fórm. 4862

República Argentina
Ministerio de Justicia e Instrucción Pública
CONSEJO NACIONAL DE EDUCACION

GUÍA ESCOLAR

Provincia ó Territorio RIO NEGRO.- *Escuela Nº* 174.-

Localidad BLANCURA CENTRO.-

Distancia (en kilómetros o cuadras, del puerto de escala o estación ferroviaria más próxima). Doscientos ochenta y seis (286) kilómetros de NEUQUEN F.C. SUD.-

Dirección postal ESTAFETA MENCUE (Río Negro) Vía Neuquén ECS.-

Dirección telegráfica Estafeta Mencué (Río Negro) POR CORREO DE NEUQUEN.-

Vías y medios de llegar a la localidad a) desde Buenos Aires, b) desde la capital de la Provincia o Territorio (Consignar minuciosamente las diferentes jornadas que han de hacerse en ferrocarril, vapor automóvil, caballo, mula; lugares en que debe trasbordarse y comodidades que haya en los mismos, para el caso de pernoctar en ellos, etc., consignar los precios de transporte de todos los casos y también los de alojamiento por separado) a) Desde BUENOS AIRES: Salida de Plaza Constitución a Neuquén, por ferrocarril SUD (Pasaje: 1ra. clase con cama $49,80m/n; 2da. clase $25,50). De Neuquén a Mencué en automóvil (el camión transporte del contratista de Correos sale de Neuquén días Jueves a 7hs; pernocta en La Angostura -cena y alojamiento $ 5,00- y llega a Mencué Viernes a 8 horas. Pasaje $10.00).- De Mencué al local escolar el viaje puede realizarse en automóvil -mal camino- unicamente en Verano y Otoño; otra época: a caballo. En Mencué no hay alojamiento ni se consiguen automóviles para realizar el viaje.-

b) Desde VIEDMA: Por ferrocarril SUD, con trasbordo en Bahía Blanca, a Neuquén (Pasaje 1ra. clase $35,00, 2da. clase $25,00, aproximadamente.- Alojamiento: En Bahía Blanca $ 8,00 diarios; en Neuquén $6,00m/n).------

Epoca del año en que es más conveniente viajar, con indicación de las causas De NOVIEMBRE a ABRIL, por cuanto en los meses restantes los caminos, especialmente el de Mencué a Blancura, se tornan intransitables como consecuencia de lluvias y nevadas.-

Vías, medios y formas de remitir las cargas a) Por ferrocarril SUD a NEUQUEN, para ser transportadas desde allí por el camión correo que semanalmente viaja a Mencué. Desde esta localidad a Blancura, por carros y carretas.-

b) Por ferrocarril del ESTADO, a COMALLO (Río Negro). Esta forma de remisión ocasiona inconvenientes, por cuanto las cargas deben remitirse desde esa estación a Mencué por intermedio de camiones particulares. (Esta vía no puede utilizarse en Invierno y Primavera, porque el tráfico de automotores, como consecuencia del clima riguroso, se paraliza totalmente en dichas épocas).----------

Consignatario Por NEUQUEN: Director Escuela Nº 2 de Neuquén.- Por Comallo: Director Escuela Nº 73 de Río Negro.----------

Itinerario gráfico del camino, desde la estación del ferrocarril o puerto más próximo, hasta la escuela, en escala

ESCALA: Cada lado de un cuadrado es igual a 5 Km.

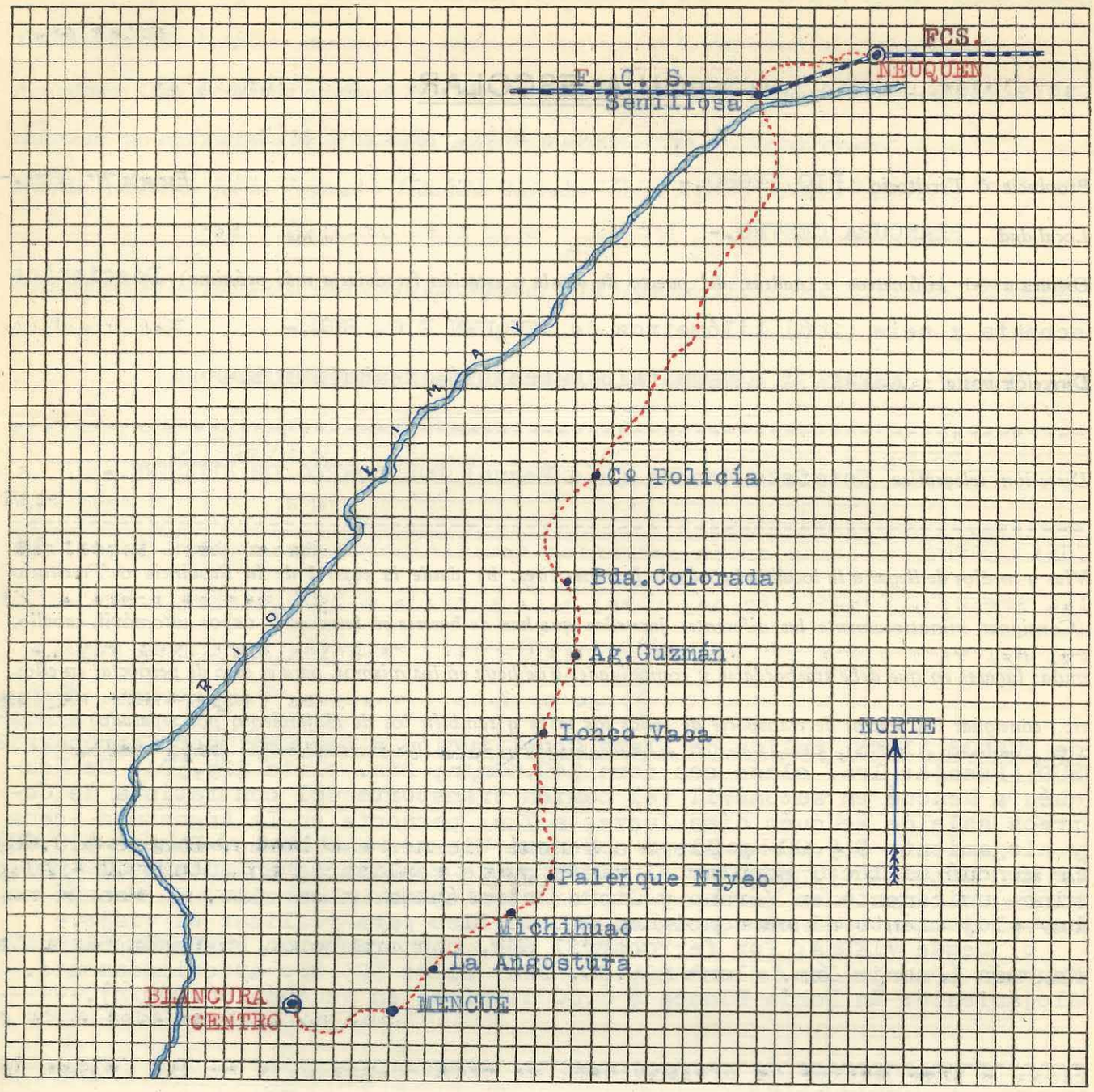

EDIFICIO DE LA ESCUELA

Número de aulas DOS (2).-

¿Hay comedor instalado? NO.- *¿Hay dónde instalarlo?* SI: Aula Nº 2.-

¿Hay cocina? SI.- *¿Hay dónde instalarla?* SI.-

¿Tiene baños? NO.- *¿Hay dónde instalarlos?* SI.-

Propietario del edificio CONSEJO NACIONAL DE EDUCACION.-

Alquiler mensual ----------

Fecha de iniciación y vencimiento del contrato ----------

Población escolar del lugar

varones 3 a 5 años 20.- *6 a 14 años* 54.-

mujeres 3 a 5 ,, 26.- *6 a 14 ,,* 53.-

(Según Censo del 15 de Noviembre de 1940).-

Estado general de nutrición de los alumnos DEFICIENTE. En su totalidad elemento aborigen muy pobre, con limitadísimas fuentes de recursos.-

Vestuario que debe proveerse (camisetas, pantalones, faldas, medias, zapatos, guardapolvos) Camisetas, pantalones, faldas, medias, zapatos, tricotas y guardapolvos.-

Enfermedades endémicas de la zona Gripe, bronquitis, tuberculosis.-

---

Enfermedades más comunes en los niños Gripe, bronquitis, parotíditis.-

---

¿Tiene botiquín la escuela? SI.- *Remedios más comunmente necesarios* Desinfectantes; tónicos.-

DESCRIPCION DE LA LOCALIDAD

Ubicación (sobre mar, río, arroyo, sierras, altura sobre el nivel del mar, etc., distancia de la vía férrea) BLANCURA CENTRO, ubicada entre serranías desoladas que hacen casi imposible las comunicaciones y transportes, está situada a 1300 metros sobre el nivel del mar; dista 251 km. de la vía férrea (Estación SENILLOSA FCS).-

Clima, temperatura máxima y mínima El clima es frío y ventoso. Temperatura máxima: 32º; mínima 25ºbajo cero. Temperatura media invernal: 5º bajo cero.-

Tipo general de edificación (Casa de material, casillas, y construcciones de madera, cinc, ranchería, construcción de adobe, paja) La población de la zona, en su totalidad aborígenes, habita en rancherías insalubres, construídas de barro y paja. Generalmente constan de una sola habitación (a la vez dormitorio, cocina, etc. etc., donde conviven personas y animales).-

Condiciones de salubridad de la vivienda INSALUBRES; mal ventiladas, contribuyen a facilitar la difusión de enfermedades.-

Agua. (De donde se obtiene el agua potable, calidad y otros detalles) Agua potable de excelente calidad a tres metros de profundidad. Se excavan pozos, y en las faldas de las sierras, vertientes.-

Alimentación (Determinar cuál o cuáles son los elementos predominantes para la alimentación. Si es de vaca, oveja, etc. Si hay verduras. Si no las hay por qué causas) Los aborígenes se alimentan exclusivamente de carne de cabra, caballo y oveja. Consumen harina, en forma de "tortas fritas". El pan o galleta es casi desconocido como artículo de uso diario.- Algunos pobladores cultivan, en verano, verduras (cebollas y arvejas), que no cubren el consumo anual de la familia, siempre numerosa.-

---

Situación económica general de los pobladores PAUPERRIMA. Faltan medios de trabajo.-

---

¿Hay médico? NO.- *A qué distancia está el más cercano* En NEUQUEN, a 286 kilómetros.-

¿Hay farmacia? NO.- *A qué distancia está la más cercana* En NEUQUEN, a 286 Km.-

¿Hay policía? En MENCUE, a 25 Km.- *¿Hay hotel, fonda o casa de pensión?* NO.-

¿Hay oficina de Correos? No.- *¿Cuál es la más próxima?* Estafeta Mencué (Río Negro).-

¿Hay telégrafo? NO.- *¿Cuál es la oficina más próxima?* NEUQUEN, a 286 kilómetros.-

OCUPACION GENERAL DE LOS POBLADORES.

Ganadería: Especies de ganado; industrias derivadas; si se exporta y a dónde CRIADORES, en pequeña escala, de cabras y ovejas (100 a 150 animales en total, por familia).- No hay industrias derivadas.- No se exporta.-

Agricultura: Clase de siembra o cultivo. Si se exporta y a dónde No hay.----------

---

Minería: productos que se explotan - Industrias derivadas No se explota.----------

---

Nacionalidad de los pobladores (porcentaje aproximado) ABORIGENES ARGENTINOS: 90 %; aborígenes chilenos: 10 %.-

CROQUIS DEL EDIFICIO OCUPADO POR LA ESCUELA EN ESCALA

Edificio fiscal sin concluir: faltan cielos rasos, pisos, revoques y pabellón sanitario.-

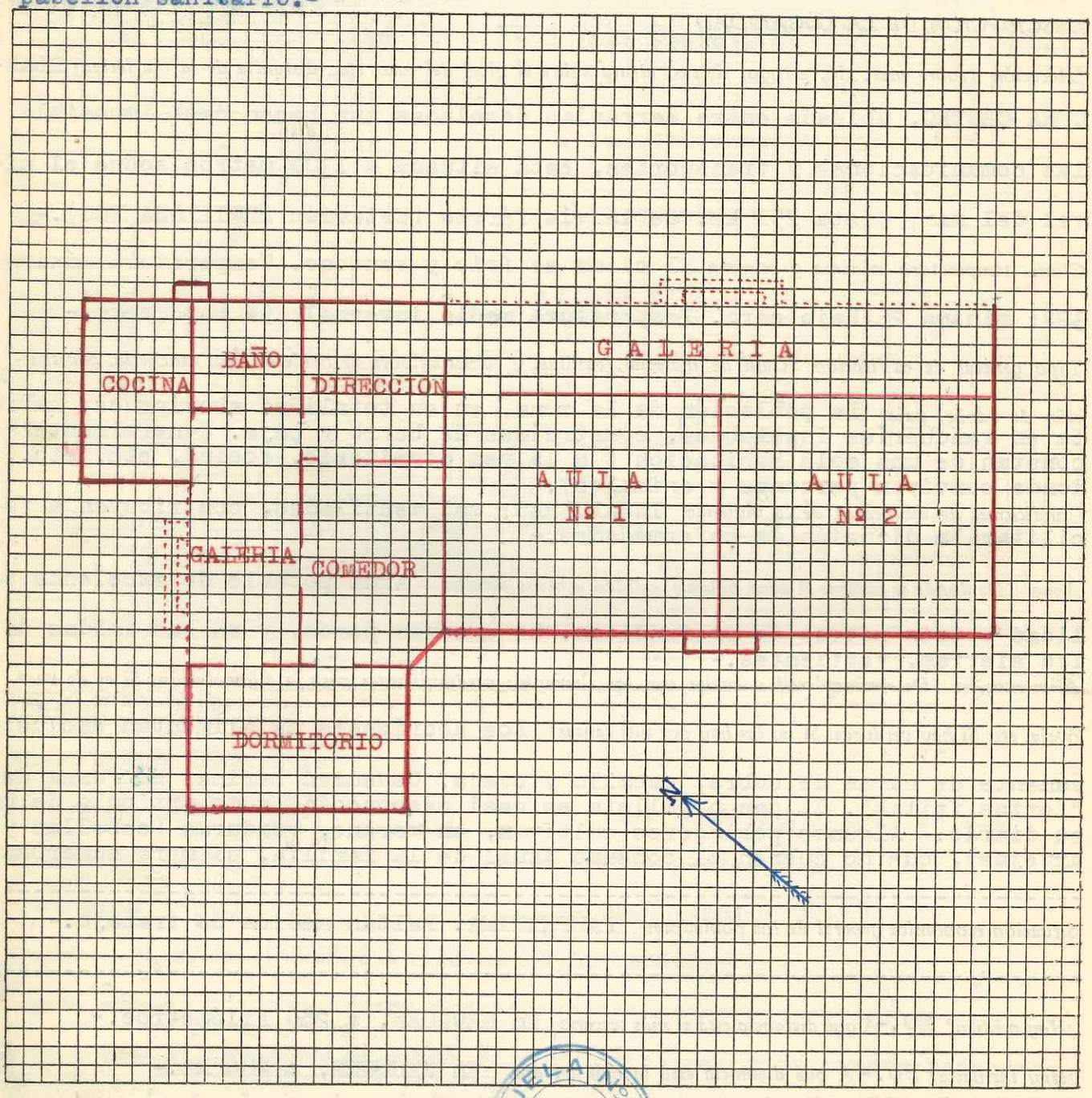

ESCALA: Cada lado de un cuadrado es igual a 0,50... metro

ESCUELA Nº 174, PLANCURA CENTRO (RN), 17 de Mayo de 1941.-

ESCUELA Nº 174 * RIO NEGRO *

EDUARDO V. SAINZ ALRIC
DIRECTOR

Fórm. 4862

República Argentina
Ministerio de Justicia e Instrucción Pública
CONSEJO NACIONAL DE EDUCACION

GUÍA ESCOLAR

Provincia ó Territorio Río Negro *Escuela Nº* 175

Localidad Comallo Arriba

Distancia (en kilómetros o cuadras, del puerto de escala o estación ferroviaria más próxima). 8 Kms de la Estación Comallo F.C. Estado

Dirección postal Comallo (Río Negro)

Dirección telegráfica Comallo (Río Negro)

Vías y medios de llegar a la localidad a) desde Buenos Aires, b) desde la capital de la Provincia o Territorio (Consignar minuciosamente las diferentes jornadas que han de hacerse en ferrocarril, vapor automóvil, caballo, mula; lugares en que debe trasbordarse y comodidades que haya en los mismos, para el caso de pernoctar en ellos, etc., consignar los precios de transporte de todos los casos y también los de alojamiento por separado)

a) De Buenos Aires a Comallo: F.C. Sud y Estado, sin trasbordo. 40 horas de viaje.—

b) De Viedma a Comallo: F.C. del Estado. 16 horas de viaje
De Comallo a Comallo Arriba: automóvil, 15 minutos.
$ 10 ida y vuelta.
Precio pasaje de Buenos Aires a Comallo primera clase: $ 80.05 sin cama.
Precio pasaje de Viedma a Comallo primera clase $ 42.90 sin cama.—

Epoca del año en que es más conveniente viajar, con indicación de las causas En verano porque las demás estaciones los caminos son malos.—

Vías, medios y formas de remitir las cargas Por F.C. de Estación Lola (F.C. Sud) a Comallo (F.C. Estado.—

Consignatario Director Escuela Nº 73 (Comallo)

Itinerario gráfico del camino, desde la estación del ferrocarril o puerto más próximo, hasta la escuela, en escala

ESCALA: Cada lado de un cuadrado es igual..... metro



EDIFICIO DE LA ESCUELA

Número de aulas una

¿Hay comedor instalado? No *¿Hay dónde instalarlo?* Si

¿Hay cocina? No *¿Hay dónde instalarla?* Si

¿Tiene baños? No *¿Hay dónde instalarlos?* Si

Propietario del edificio Vicente Carrera

Alquiler mensual Cedida gratuita

Fecha de iniciación y vencimiento del contrato Sin contrato

Población escolar del lugar

varones 3 a 5 años	5	*6 a 14 años*	28
mujeres 3 a 5 ,,	5	*6 a 14 ,,*	20

Estado general de nutrición de los alumnos Deficiente

Vestuario que debe proveerse (camisetas, pantalones, faldas, medias, zapatos, guardapolvos) 26 camisetas, tan
falones, medias, zapatos guardapolvos, 1ª guardapolvos, camisetas, medias, faldas, zapatos.—

Enfermedades endémicas de la zona Viruela

Enfermedades más comunes en los niños gripe varicela

¿Tiene botiquín la escuela? No Remedios más comunmente necesarios yodo, al-
cohol, algodon, aspirina, purgantes.

DESCRIPCION DE LA LOCALIDAD

Ubicación (sobre mar, río, arroyo, sierras, altura sobre el nivel del mar, etc., distancia de la vía férrea)
cerca de un arroyo, altura 70 mts sobre el nivel
del mar. Distancia 8 kms. de la Estación Corralls

Clima, temperatura máxima y mínima Rigida en invierno con una tempe-
ratura mínima de 15º bajo cero templado en verano 25º sobre cero.—

Tipo general de edificación (Casa de material, casillas, y construcciones de madera, cinc, ranchería, construc-
ción de adobe, paja) casa de madera.—

Condiciones de salubridad de la vivienda Buenas.—

Agua. (De donde se obtiene el agua potable, calidad y otros detalles) Agua de pozo, algo
salobre.

Alimentación (Determinar cuál o cuáles son los elementos predominantes para la alimentación. Si es de vaca,
oveja, etc. Si hay verduras. Si no las hay por qué causas) Carne de oveja. Hay poca
verdura debido al clima muy variable.—

Situación económica general de los pobladores Precaria—

¿Hay médico? No A qué distancia está el más cercano 8 Kilometros

¿Hay farmacia? No A qué distancia está la más cercana 8 Kilometros

¿Hay policía? No ¿Hay hotel, fonda o casa de pensión? No

¿Hay oficina de Correos? No ¿Cuál es la más próxima? Corralls

¿Hay telégrafo? No ¿Cuál es la oficina más próxima? Corralls

OCUPACION GENERAL DE LOS POBLADORES.

Ganadería: Especies de ganado; industrias derivadas; si se exporta y a dónde Ganadería - Ovejas y cabras. No hay industria, ni exportación.

Agricultura: Clase de siembra o cultivo. Si se exporta y a dónde Pasto alfalfa. Se exporta a San Carlos de Bariloche y a Ingeniero Jacobacci

Minería: productos que se explotan - Industrias derivadas _____

Nacionalidad de los pobladores (porcentaje aproximado) 98 % aborígenes.

CROQUIS DEL EDIFICIO OCUPADO POR LA ESCUELA EN ESCALA



ESCALA: Cada lado de un cuadrado es igual a 5 centímetros

República Argentina
terio de Justicia e Instrucción Pública
ONSEJO NACIONAL DE EDUCACION

GUÍA ESCOLAR

Provincia ó Territorio RIO NEGRO *Escuela Nº* 176

Localidad .....

Distancia (en kilómetros o cuadras, del puerto de escala o estación ferroviaria más próxima) .....

Dirección postal .....

Dirección telegráfica .....

Vías y medios de llegar a la localidad a) desde Buenos Aires, b) desde la capital de la Provincia o Territorio (Consignar minuciosamente las diferentes jornadas que han de hacerse en ferrocarril, vapor automóvil, caballo, mula; lugares en que debe trasbordarse y comodidades que haya en los mismos, para el caso de pernoctar en ellos, etc., consignar los precios de transporte de todos los casos y también los de alojamiento por separado) .....

Epoca del año en que es más conveniente viajar, con indicación de las causas .....

Vías, medios y formas de remitir las cargas .....

Consignatario .....

República Argentina
sterio de Justicia e Instrucción Pública
ONSEJO NACIONAL DE EDUCACION

GUÍA ESCOLAR

Provincia ó Territorio Territorio de Río Negro *Escuela Nº* 177

Localidad Menuco Vaca Muerta (Dto Pilcaniyeu)

Distancia (en kilómetros o cuadras, del puerto de escala o estación ferroviaria más próxima). 60 Kms. a la Estación de Pilcaniyeu

Dirección postal Pilcaniyeu

Dirección telegráfica Pilcaniyeu

Vías y medios de llegar a la localidad a) desde Buenos Aires, b) desde la capital de la Provincia o Territorio (Consignar minuciosamente las diferentes jornadas que han de hacerse en ferrocarril, vapor automóvil, caballo, mula; lugares en que debe trasbordarse y comodidades que haya en los mismos, para el caso de pernoctar en ellos, etc., consignar los precios de transporte de todos los casos y también los de alojamiento por separado)

a) Desde Buenos Aires: Se toma el F.C.S. en Plaza Constitución, y se llega con el mismo tren a Est. de Patagones, donde debe trasbordarse al F.C. del Estado. Con dicho tren se llega a Est. de Pilcaniyeu. El viaje dura unas 48 hs., por un precio de 120$. En Pilcaniyeu hay camino para automóvil, hasta Paso de los Molles, distante unos 50 Kms, cobrándose por dicho viaje unos 20$. Desde Paso de los Molles, hasta la Esc. Nº 177, quedan 10 Kms., los cuales deben hacerse a caballo ó mula, teniendo que vadear el Río Pichileufú. Se cobra 5$. En caso de pernoctar en Patagones, Pilcaniyeu y Paso de los Molles, hay comodidades, cobrándose por persona unos 5$ diarios.

b) Desde Viedma capital del Trio de Río Negro: se sigue el mismo itinerario, suprimiendo el tramo Patagones a Bs. Aires, ó sea el F.C.S.

Epoca del año en que es más conveniente viajar, con indicación de las causas En verano: a) por reducción de pasaje; b) Porque el Río Pichileufú que hay que vadear, no dá paso en invierno.

Vías, medios y formas de remitir las cargas Por medio del F.C. Del Estado y del F.C. Sur.

Consignatario Director de la Escuela Nº 177

Itinerario gráfico del camino, desde la estación del ferrocarril o puerto más próximo, hasta la escuela, en escala

ESCALA: Cada lado de un cuadrado es igual a 2.000 metro



EDIFICIO DE LA ESCUELA

Número de aulas 3

¿Hay comedor instalado? No *¿Hay dónde instalarlo?* No

¿Hay cocina? Si *¿Hay dónde instalarla?* ——

¿Tiene baños? No *¿Hay dónde instalarlos?* No

Propietario del edificio Lucio Galván

Alquiler mensual Ninguno

Fecha de iniciación y vencimiento del contrato 1ero de Septiembre de 1940 se inició. Vence el 1ero de Septiembre de 1942

Población escolar del lugar

varones 3 a 5 años	9	*6 a 14 años*	32
mujeres 3 a 5 ,,	5	*6 a 14 ,,*	24

Estado general de nutrición de los alumnos La mayoría de ellos vienen desnutridos, por pertenecer a familias indigentes, y ser muy numerosos en ella.

Vestuario que debe proveerse (camisetas, pantalones, faldas, medias, zapatos, guardapolvos) Equipos completos y abrigados, por ser el clima de la Región frío.

Enfermedades endémicas de la zona Ninguna

Enfermedades más comunes en los niños Gripes y resfríos. El clima es sano

¿Tiene botiquín la escuela? No *Remedios más comunmente necesarios* Ungüento blanco. alcohol y agua oxigenada.

DESCRIPCION DE LA LOCALIDAD

Ubicación (sobre mar, río, arroyo, sierras, altura sobre el nivel del mar, etc., distancia de la vía férrea) Está ubicada entre sierras - A 1.200 mts sobre el nivel del mar. La distancia a la vía férrea es de 60 Kms

Clima, temperatura máxima y mínima El clima de la región es agradable en verano, muy frío en invierno. Temperatura máxima: 32 grados - mínima: 12 grados bajo cero.

Tipo general de edificación (Casa de material, casillas, y construcciones de madera, cinc, ranchería, construcción de adobe, paja) La mayoría de las edificaciones son rancherías de coirón. De excepciones se ven viviendas de adobe

Condiciones de salubridad de la vivienda Completamente antehigiénicas, muy reducidas.

Agua. (De donde se obtiene el agua potable, calidad y otros detalles) Agua potable muy Buena, se obtiene de los llamados "ojos de agua"

Alimentación (Determinar cuál o cuáles son los elementos predominantes para la alimentación. Si es de vaca, oveja, etc. Si hay verduras. Si no las hay por qué causas) La alimentación es carnívora. Se emplea carne de chivo y oveja. Verduras no hay. La falta de la misma la atribuyo al espíritu poco emprendedor de los vecinos de la zona, en su mayoría provenientes de indígenas. Con el trigo hacen el plato llamado "tuacó"

Situación económica general de los pobladores Es muy precaria. Como en su mayoría son familias muy numerosas, el sostenimiento de las mismas es muy difícil.

¿Hay médico? No *A qué distancia está el más cercano* 60 Kms.

¿Hay farmacia? No *A qué distancia está la más cercana* 120 Kms. San Carlos de Bariloche.

¿Hay policía? a 11 Kms, un destacamento. *¿Hay hotel, fonda o casa de pensión?* No

¿Hay oficina de Correos? No *¿Cuál es la más próxima?* Pilcaniyeu - 60 Kms

¿Hay telégrafo? No *¿Cuál es la oficina más próxima?* Pilcaniyeu - 60 Kms.

OCUPACION GENERAL DE LOS POBLADORES.

Ganadería: Especies de ganado; industrias derivadas; si se exporta y a dónde Cabrío, lanar, y en menor escala vacuno. Se los lleva a Est. Pilcaniyeu, donde la venden.

Agricultura: Clase de siembra o cultivo. Si se exporta y a dónde Arvejas, trigo, papas, cebollas etc. No se exporta. Siembran para alimentación de ellos y sus animales

Minería: productos que se explotan - Industrias derivadas Nada.

Nacionalidad de los pobladores (porcentaje aproximado) Chilenos: 50% Argentinos: 40% Españoles 5%.

CROQUIS DEL EDIFICIO OCUPADO POR LA ESCUELA EN ESCALA

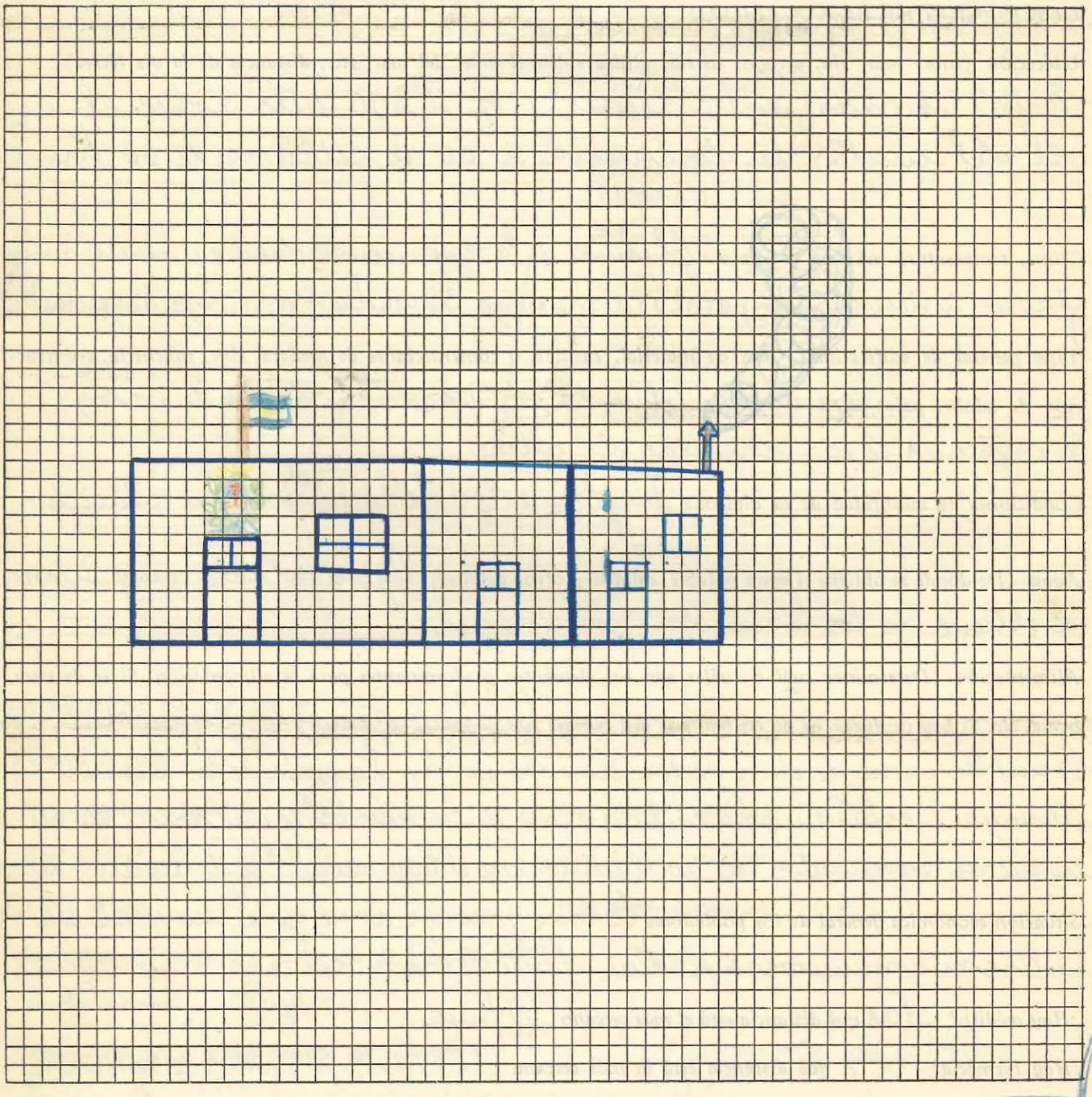

ESCALA: Cada lado de un cuadrado es igual a Medio metro

Rubén L. Viveros
Director Suplente Esc.

República Argentina
erio de Justicia e Instrucción Pública
NSEJO NACIONAL DE EDUCACION

GUÍA ESCOLAR

Provincia ó Territorio RIO NEGRO *Escuela Nº* 178

Localidad

Distancia (en kilómetros o cuadras, del puerto de escala o estación ferroviaria más próxima).

Dirección postal

Dirección telegráfica

Vías y medios de llegar a la localidad a) desde Buenos Aires, b) desde la capital de la Provincia o Territorio (Consignar minuciosamente las diferentes jornadas que han de hacerse en ferrocarril, vapor automóvil, caballo, mula; lugares en que debe trasbordarse y comodidades que haya en los mismos, para el caso de pernoctar en ellos, etc., consignar los precios de transporte de todos los casos y también los de alojamiento por separado)

Epoca del año en que es más conveniente viajar, con indicación de las causas

Vías, medios y formas de remitir las cargas

Consignatario

República Argentina
Ministerio de Justicia e Instrucción Pública
CONSEJO NACIONAL DE EDUCACION

GUÍA ESCOLAR

Provincia ó Territorio Río Negro *Escuela Nº* 179

Localidad San Antonio Oeste

Distancia (en kilómetros o cuadras, del puerto de escala o estación ferroviaria más próxima) 1 Kilómetro

Dirección postal San Antonio Oeste F. C. del E.

Dirección telegráfica San Antonio

Vías y medios de llegar a la localidad a) desde Buenos Aires, b) desde la capital de la Provincia o Territorio (Consignar minuciosamente las diferentes jornadas que han de hacerse en ferrocarril, vapor automóvil, caballo, mula; lugares en que debe trasbordarse y comodidades que haya en los mismos, para el caso de pernoctar en ellos, etc., consignar los precios de transporte de todos los casos y también los de alojamiento por separado)

Por el F. C. S. en combinación con el del Estado

Epoca del año en que es más conveniente viajar, con indicación de las causas En cualquier época

Vías, medios y formas de remitir las cargas Directamente al Director de la escuela n. 179. por este en la localidad

Consignatario Director Escuela n. 179.

Itinerario gráfico del camino, desde la estación del ferrocarril o puerto más próximo, hasta la escuela, en escala

N.

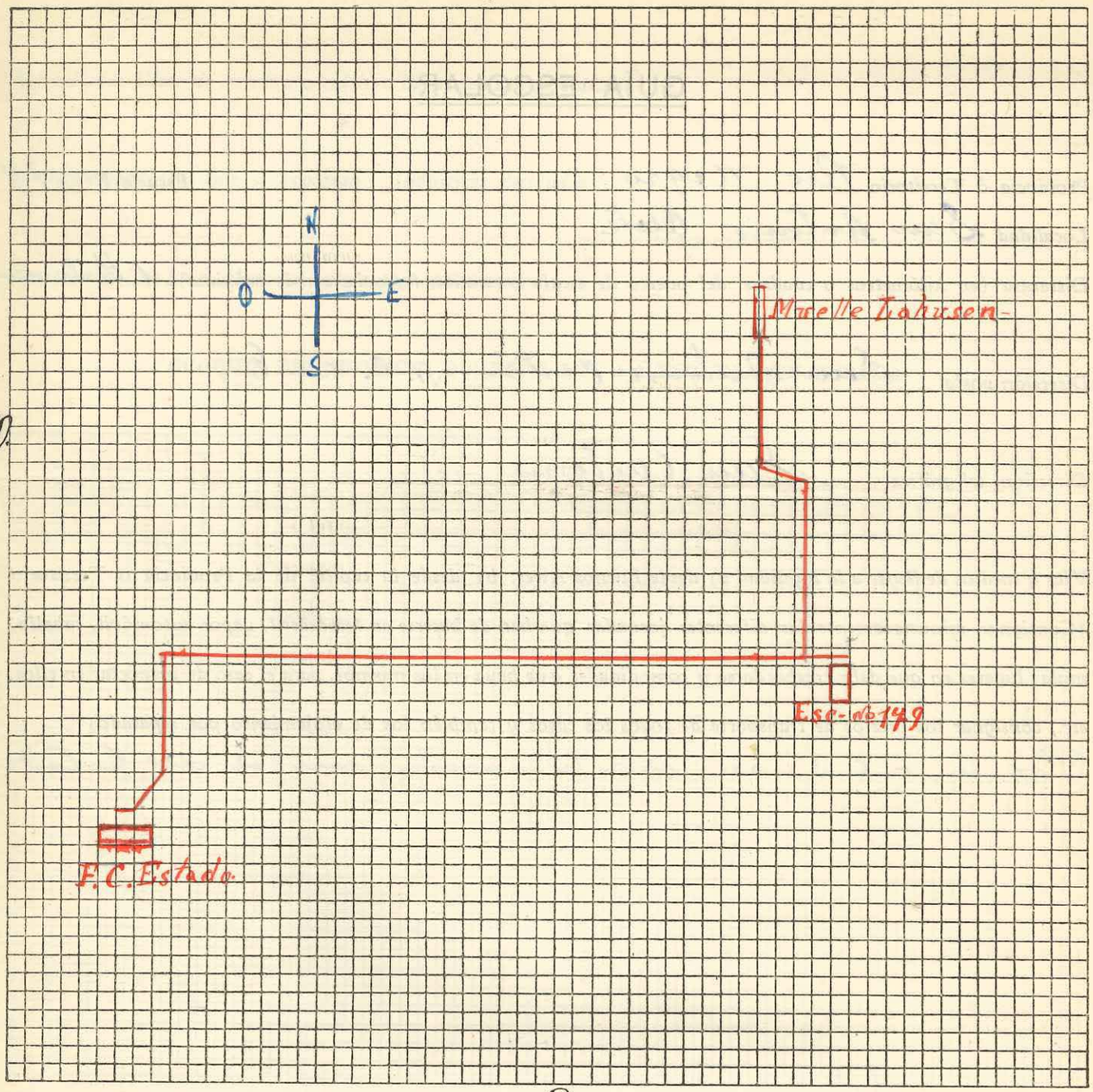

O.

E

S

ESCALA: Cada lado de un cuadrado es igual a 25 m/m. ... metro

EDIFICIO DE LA ESCUELA

Número de aulas Seis en doble turno

¿Hay comedor instalado? No *¿Hay dónde instalarlo?* No

¿Hay cocina? No *¿Hay dónde instalarla?* No

¿Tiene baños? No *¿Hay dónde instalarlos?* No

Propietario del edificio Sr. León Geoffroy.

Alquiler mensual Cien pesos m/nacional

Fecha de iniciación y vencimiento del contrato

Población escolar del lugar

varones 3 a 5 años	38	*6 a 14 años*	89
mujeres 3 a 5 ,,	29	*6 a 14 ,,*	83.

Estado general de nutrición de los alumnos Bueno

Vestuario que debe proveerse (camisetas, pantalones, faldas, medias, zapatos, guardapolvos) 55 Equipos para Varones y 27 Equipos para Mujeres.

Enfermedades endémicas de la zona Ninguna

Enfermedades más comunes en los niños grippe, erupciones, tiña etc

¿Tiene botiquín la escuela? no *Remedios más comunmente necesarios* un botiquín completo.

DESCRIPCION DE LA LOCALIDAD

Ubicación (sobre mar, río, arroyo, sierras, altura sobre el nivel del mar, etc., distancia de la vía férrea) Ubicada sobre la Caleta de San Antonio oeste, en el golfo de San Matías

Clima, temperatura máxima y mínima Máxima 38°- Mínima 2 grados.

Tipo general de edificación (Casa de material, casillas, y construcciones de madera, cinc, ranchería, construcción de adobe, paja) Material y cinc

Condiciones de salubridad de la vivienda Buena

Agua. (De donde se obtiene el agua potable, calidad y otros detalles) Algibe y del arroyo Valcheta.

Alimentación (Determinar cuál o cuáles son los elementos predominantes para la alimentación. Si es de vaca, oveja, etc. Si hay verduras. Si no las hay por qué causas) Vaca y oveja. Verduras y frutos son traídos de Valcheta y del Valle de Río Negro.

Situación económica general de los pobladores Buena en general

¿Hay médico? Sí *A qué distancia está el más cercano* cinco cuadras

¿Hay farmacia? Sí *A qué distancia está la más cercana* cinco cuadras

¿Hay policía? Sí *¿Hay hotel, fonda o casa de pensión?* Sí

¿Hay oficina de Correos? Sí *¿Cuál es la más próxima?* Situada a 800 metros

¿Hay telégrafo? Sí *¿Cuál es la oficina más próxima?* Dista 800 metros

OCUPACION GENERAL DE LOS POBLADORES.

Ganadería: Especies de ganado; industrias derivadas; si se exporta y a dónde Lanares y vacunos no se exportan

Agricultura: Clase de siembra o cultivo. Si se exporta y a dónde no hay cultivo por falta de agua

Minería: productos que se explotan - Industrias derivadas no hay explotación

Nacionalidad de los pobladores (porcentaje aproximado) 90% argentinos y 10% Extranjeros

CROQUIS DEL EDIFICIO OCUPADO POR LA ESCUELA EN ESCALA

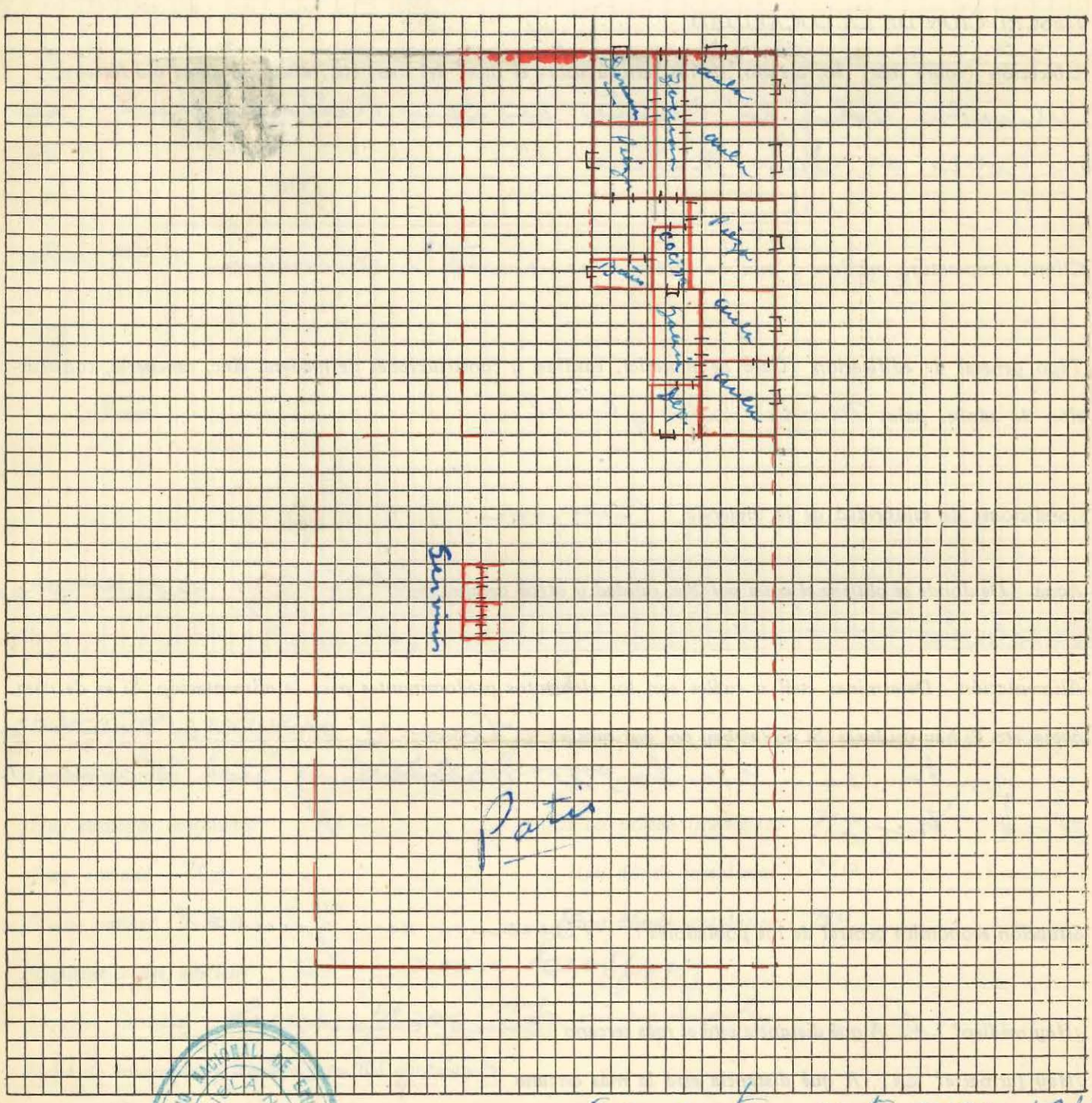

ESCALA: Cada lado de un cuadrado es igual... 1.00 mm metro

San antonio oeste mayo 1941.

Emilio Alonso

Director

CONSEJO NACIONAL DE EDUCACION
ESCUELA Nº 179
SAN ANTONIO OESTE
RIO NEGRO

República Argentina
Ministerio de Justicia e Instrucción Pública
CONSEJO NACIONAL DE EDUCACION

GUÍA ESCOLAR

Provincia ó Territorio Río Negro *Escuela Nº* 180

Localidad Laguna Blanca

Distancia (en kilómetros o cuadras, del puerto de escala o estación ferroviaria más próxima). Setenta kilómetros a Comallo (FF.CC.E.)

Dirección postal Escuela Nº 180 - Estafeta Laguna Blanca - Vía Neuquén - Río Negro

Dirección telegráfica Escuela Nº 180 - Comallo

Vías y medios de llegar a la localidad a) desde Buenos Aires, b) desde la capital de la Provincia o Territorio (Consignar minuciosamente las diferentes jornadas que han de hacerse en ferrocarril, vapor automóvil, caballo, mula; lugares en que debe trasbordarse y comodidades que haya en los mismos, para el caso de pernoctar en ellos, etc., consignar los precios de transporte de todos los casos y también los de alojamiento por separado)

a)FF.CC.Estado a Comallo y Correo Comallo - Laguna Blanca -(Costo $100)
Pernoctar en Comallo Hotel España-($5,00 diar.)
b)id. id. anterior (Costo $60,00)

Epoca del año en que es más conveniente viajar, con indicación de las causas diciembre a marzo, por estado de tiempo y caminos

Vías, medios y formas de remitir las cargas FF.CC. a Comallo combinando correo a L.Blanca

Consignatario Escuela Nº 73 de Comallo

Itinerario gráfico del camino, desde la estación del ferrocarril o puerto más próximo, hasta la escuela, en escala

ESCALA: Cada lado de un cuadrado es igual..... metro



EDIFICIO DE LA ESCUELA

Número de aulas dos

¿Hay comedor instalado? no *¿Hay dónde instalarlo?* si

¿Hay cocina? si *¿Hay dónde instalarla?* .....

¿Tiene baños? Pab.sanitarios *¿Hay dónde instalarlos?* si

Propietario del edificio Francisco García

Alquiler mensual Es cesión gratuita

Fecha de iniciación y vencimiento del contrato del 21 agosto 1939 al 21 agosto 1943.-

Población escolar del lugar

varones 3 a 5 años ..... *6 a 14 años* 29

mujeres 3 a 5 ,, ... *6 a 14 ,,* 32

Estado general de nutrición de los alumnos insuficiente

Vestuario que debe proveerse (camisetas, pantalones, faldas, medias, zapatos, guardapolvos) faldas, pantalones, medias, zapatos, guardapolvos, camisetas

Enfermedades endémicas de la zona Difteria, tifus, sarampión, parotiditis

Enfermedades más comunes en los niños saramión tos convulsa, difteria

¿Tiene botiquín la escuela? no *Remedios más comunmente necesarios* alcohol, agua oxigenada, iodo

DESCRIPCION DE LA LOCALIDAD

Ubicación (sobre mar, río, arroyo, sierras, altura sobre el nivel del mar, etc., distancia de la vía férrea) A setenta kilómetros de Comallo, entre estribaciones cordilleranas a más de mil trecientos metros sobre el nivel del mar.-

Clima, temperatura máxima y mínima frío, con una máxima de 12º y una mínima de -18º

Tipo general de edificación (Casa de material, casillas, y construcciones de madera, cinc, ranchería, construcción de adobe, paja) Adobe con chapas de cinc o chapas

Condiciones de salubridad de la vivienda pobres, faltas espacio y luz

Agua. (De donde se obtiene el agua potable, calidad y otros detalles) de pozo, poco potable y algo salobre

Alimentación (Determinar cuál o cuáles son los elementos predominantes para la alimentación. Si es de vaca, oveja, etc. Si hay verduras. Si no las hay por qué causas) predomina el lanar. No hay verduras dado la inclemencia del clima

Situación económica general de los pobladores precaria;viven de algunos lanares para consu mo

¿Hay médico? no *A qué distancia está el más cercano* 70 Km.

¿Hay farmacia? no *A qué distancia está la más cercana* 70 km.

¿Hay policía? no *¿Hay hotel, fonda o casa de pensión?* no

¿Hay oficina de Correos? si *¿Cuál es la más próxima?*

¿Hay telégrafo? no *¿Cuál es la oficina más próxima?* Comallo

OCUPACION GENERAL DE LOS POBLADORES.

Ganadería: Especies de ganado; industrias derivadas; si se exporta y a dónde Lanar; cueros- No hay industrias derivadas ni se exporta

Agricultura: Clase de siembra o cultivo. Si se exporta y a dónde No existe esta ocupación

Minería: productos que se explotan - Industrias derivadas No hay ninguna clase de tareas en ese sentido

Nacionalidad de los pobladores (porcentaje aproximado) 60% argentinos- el resto chilenos

CROQUIS DEL EDIFICIO OCUPADO POR LA ESCUELA EN ESCALA

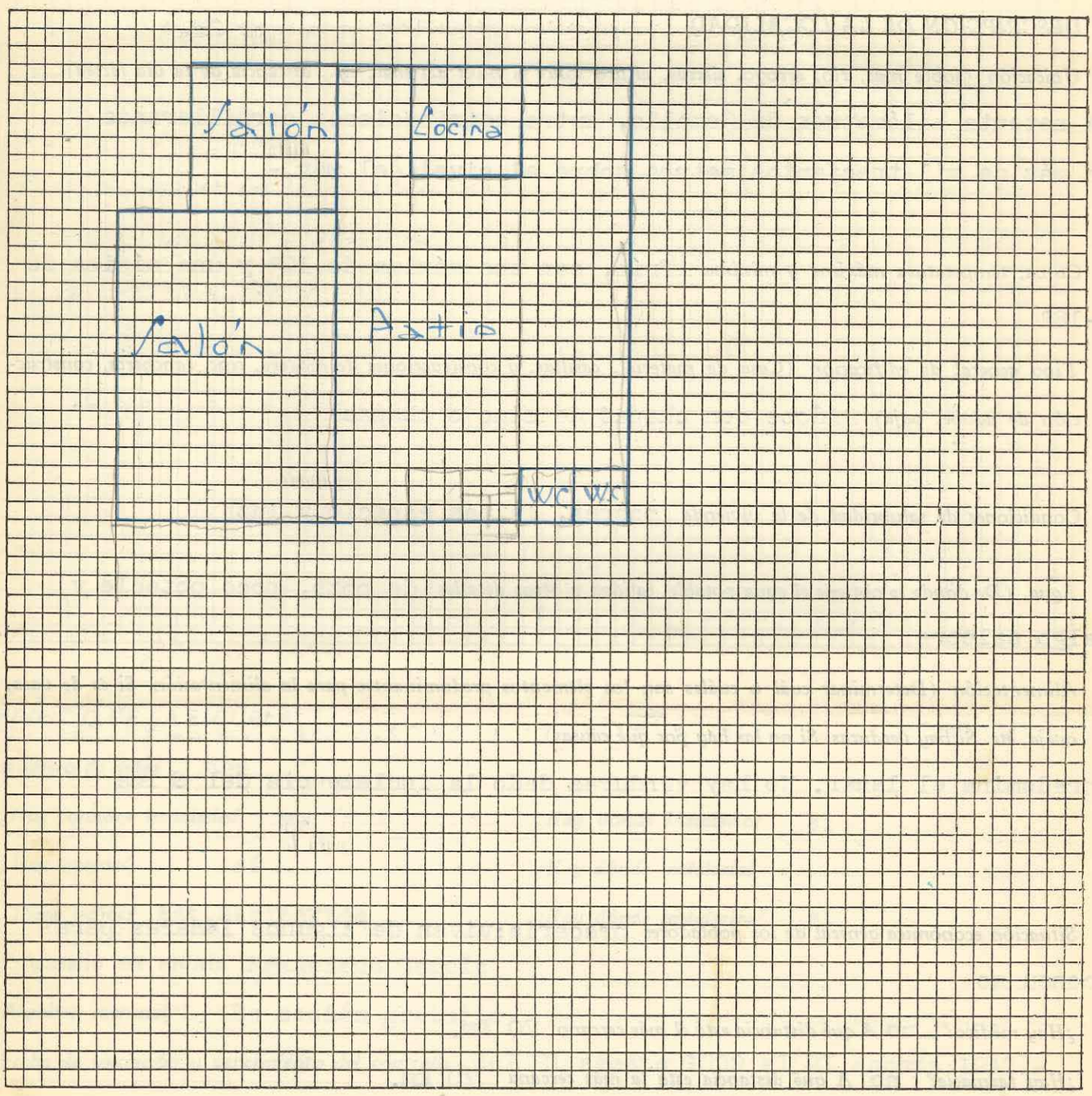

ESCALA: Cada lado de un cuadrado es igual a 0,50 metro

GUIA ESCOLAR

Territorio Rio Negro *Escuela Nº* Auxiliar

Departamento 25 de Mayo *Sección Escolar* 6a.

Localidad Quetre-Quile

Nombre especial de la escuela

1º *Situación.* Rural

Dirección postal Quetrequile, por Jacobacci-F.C.del Estado(Rio Negro)

Dirección telegráfica " Ingeniero Jacobacci

2º *Distancia del puerto de escala o estación ferroviaria mas próxima* 40 Km.a Ingeniero Jacobacci

3º *Vías y medios para llegar a la localidad desde Buenos Aires* De Constitución en tren directoa a Ingeniero Jacobacci, empleando 30 horas de viaje.-Hay hoteles en Jacobacci, que cobran de cinco a seis pesos diarios.-En automóvil se llega a Quetrequile por regular camino; el viaje lo cobran de $16 a 20.-El viaje de auto dura de hora y cuarto a hora y media(en verano); en invierno se emplea más tiempo, por que los caminos se descomponen.-

Epoca del año más conveniente para viajar, con indicación de las causas En verano.- En invierno las lluvias, la aparición de mallines y menucos y las frecuentes nevazones hacen dificultoso el tránsito.

4º *Vías, medios y formas de remitir las cargas* Por F.C.del Estado a Ing.Jacobacci Fardos, cajones, líos.-

5º *Consignatario* Director de la Escuela Nº17

6º *Escuela más cercana* Atraico

Distancia Cuatro leguas

7º *Itinerario gráfico del camino, desde la estación del ferrocarril o puerto más próximo, hasta la escuela* de Quetrequile



ESCALA: Cada lado de un cuadrado es igual ..... metro

8º *Población escolar del lugar, dividida en sexos.*

17 varones

11 mujeres

9º *Clima, temperatura máxima y mínima, en verano e invierno* En verano máxima 30 grados y mímima 15.-En invierno:máxima 10 grados,mínima 10 grados bajo cero.

10º *Situación económica general* Regular

11º *% de la población escolar necesitada* 40%

12º *Descripción de la localidad.* 850 metros sobre el nibel del Mar.

Ubicación En el Departamento 25 de Mayo.-La edificación general es de adobe asentado en barro.-Agua potable,bastante buena.-Se extrae de pozos.

La alimentación predominante es la carne.

Tipo general de edificación Adobe asentado en barro.

Calidad del agua Buena

Alimentación Predomina la carne como alimento principal, especialmente la de oveja.

13º *Ocupación general de los pobladores.*

Ganadería Abunda el ganado lanar.

Agricultura ----------

Industrias ----------

Minas ----------

14º *Nacionalidad de los pobladores* Argentinos en su gran mayoría

¿Hay médico? No

¿Hay farmacia? No

¿Hay policía? No

¿Hay Juzgado de Paz? No

¿Hay hotel, fonda o casa de pensión? Casa para pernoctar, Sí.

¿La escuela fronteriza? No *Distancia de la línea internacional*

Edificio de la escuela.

Propietario El Consejo Nacional de Educación

Alquiler mensual

Fecha de iniciación y vencimiento del contrato en vigor

Estado actual Bueno

Capacidad total en un sólo turno 40 alumnos

¿Está ubicado en el centro de la mayor población escolar? Sí

Cómo es con respecto a la generalidad de los edificios del lugar igual a los mejores del lugar

CROQUIS DEL EDIFICIO OCUPADO POR LA ESCUELA



ESCALA: Cada lado de un cuadrado es igual ..... metro

INDICACIONES

1º Urbana, suburbana o rural.

2º Distancia en kilómetros, desde tal estación o puerto.

3º Diferentes jornadas en ferrocarril, vapor, automóvil, caballo, etc.; lugares de trasbordo y comodidades existentes en los mismos, para pernoctar en ellos; precios de transporte y de alojamiento por separado y días a emplearse en todo el viaje, incluyendo las esperas o combinaciones.

4º Forma práctica de enviar las cargas o encomiendas, peso y medidas máximas de los bultos y precio de las que se transporta en camión, carro o mula.

5º Nombre, apellido y domicilio.

6º ¿Cuál, en qué lugar está ubicada y a qué distancia?

7º Camino a recorrer de la estación ferroviaria o puerto de escala más próximo, hasta le escuela, orientación precisa y distancia en kilómetros entre un punto y otro.

8º En las escuelas urbanas, la de todo el pueblo y en las suburbanas y rurales, la del radio respectivo y fecha del censo de donde se tomen los datos.

9º Frío, templado o cálido y temperatura normal del lugar, en los meses de frío más intenso o de calor más riguroso.

10º Buena, regular o mala.

11º De acuerdo con el total de niños de 6 a 14 años, que arroje el último censo practicado.

12º Altura sobre el nivel del mar, departamento, lote, orientación; clase de construcción predominante; potabilidad del agua que se bebe y fuente de donde se extrae; alimentación general o común.

13º Clase de ganado que se cría en mayor escala; cultivos principales; fábricas, artes, comercio; minas en explotación o vírgenes.

14º Nacionalidades predominantes.