GUIAS

ESCOLARES

CHUBUT

36.452

República Argentina
CONSEJO NACIONAL DE EDUCACION

Fórm. 4862

BIBLIOTECA NACIONAL DE MAESTROS

GUIA ESCOLAR

Provincia o Territorio Chubut.- *Escuela Nº* 1.-

Localidad Rawson.- *Departamento* Capital.-

Nombre especial de la escuela General José de San Martín.-

Período escolar De Marzo a Noviembre.-

Distancia (en kilómetros o cuadras, del puerto de escala o estación ferroviaria más próxima). 1/2 Km. a la Estación.- 6 y 1/2 Kms. Puerto Rawson (Cerrado).-

Distancia a la Capital de la Provincia en Kmts. ----------

Situación Urbana.-

Dirección postal Rawson.- *Distancia de la Oficina o estafeta* 1/4 Km.

Dirección telegráfica Rawson.- *Distancia de la Oficina* 1/4 Km.

Vías y medios de llegar a la localidad, a) desde Buenos Aires, b) desde la Capital de la Provincia o Territorio (Consignar minuciosamente las diferentes jornadas que han de hacerse en ferrocarril, vapor, automóvil, caballo, mula; lugares en que debe trasbordarse y comodidades que haya en los mismos, para el caso de pernoctar en ellos, etc., consignar los precios de transporte de todos los casos y también los de alojamiento por separado) Terrestre:Por pullmann;De Trelew a Madryn,Puerto Lobos y San Antonio Oeste;Ferrocarril;De san Antonio a Buenos Aires,con escalas.-Marítimas de Puerto Madryn a Buenos Aires,con escalas.-Aerea:De Trelew a Patagones;Patagones a Bahia Blanca;Bahia Blanca a General Pacheco y de ésta en pullmann a la Capital Federal.-

Epoca del año en que es más conveniente viajar, con indicación de las causas Todo el año.-

Vías, medios y formas de remitir las cargas Ferrocarril y Marítima:El 1º hasta San Antonio Oeste;de aquí en pullmann y camiones.-El 2º hasta Puerto Madryn,de aquí en tren ó camiones a Rawson.-

926 X 32 1

Consignatario Directora Escuela Nº 1.- *Estación de carga (destino)* Rawson.-

Escuela más cercana (nacional o provincial) Nº 3.- *Distancia (Kmts.)* 10.-

Itinerario gráfico del camino, desde la estación del ferrocarril o puerto más próximo, hasta la escuela, en escala

ESCALA: Cada lado de un cuadrado es igual ..... 200 ..... metros

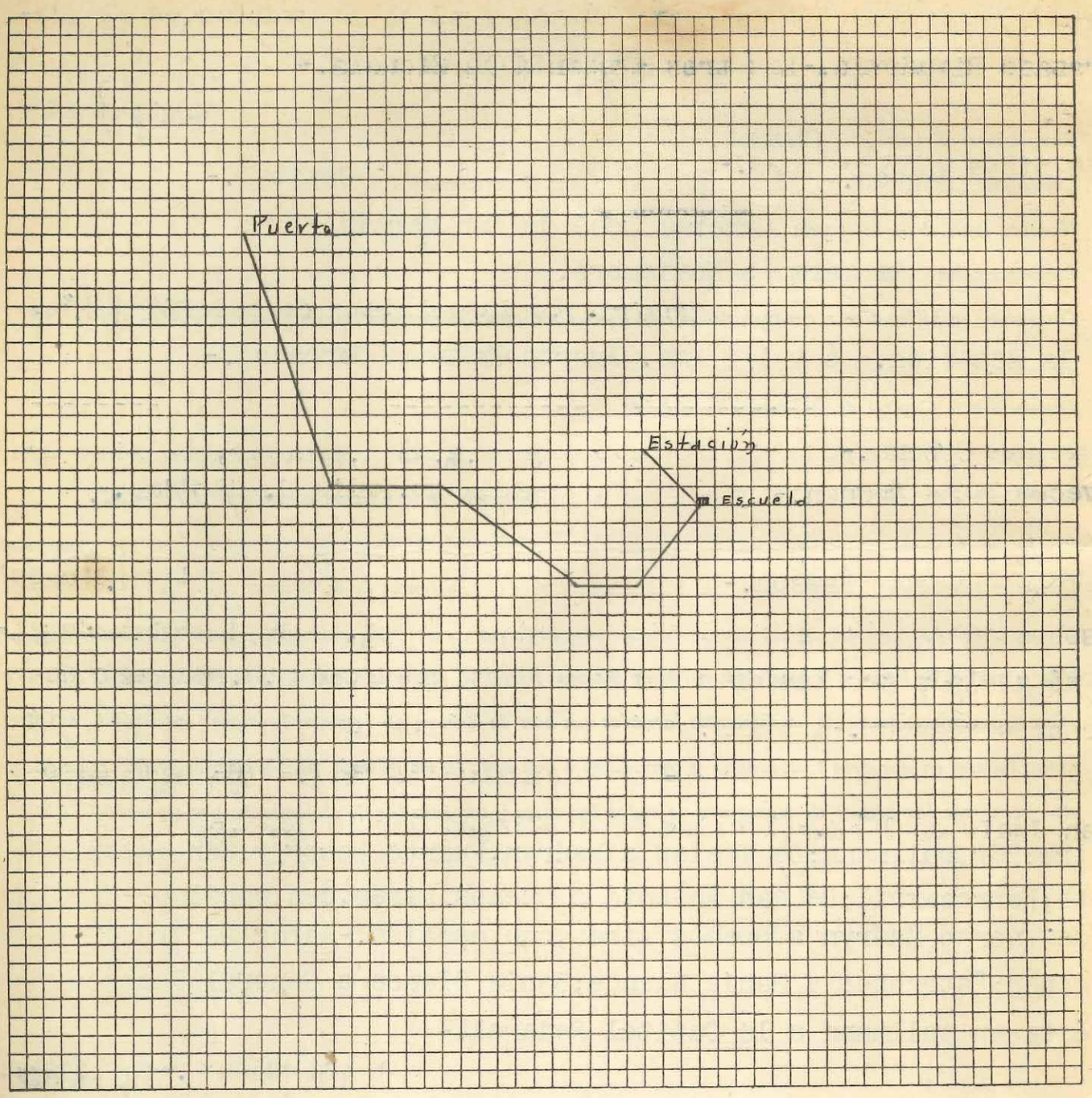

EDIFICIO DE LA ESCUELA

Número de aulas 7.-

¿Hay comedor instalado? Se come en 1er.gr. inferior.- *¿Hay dónde instalarlo?* La práctica actual es satisfactoria.-

¿Hay cocina? Si:Muy incómoda.- *¿Hay dónde instalarla?* Habría que edificar.-

¿Tiene baños? Si:Pabellón Sanit.compl. *¿Hay dónde instalarlos?* ---------

¿Hay chacra o huerta escolar? Si:Por los intensos frios,este año no se ha trabajado últimamente.-

Propietario del edificio Consejo Nacional de Educación.-

Alquiler mensual ----------

Fecha de iniciación y vencimiento del contrato ----------

Población escolar del lugar

varones XXX	*5 años*	10	*6 a 14 años*	103
mujeres XXX	*5 ,,*	6	*6 a 14 ,,*	112

¿Tiene Cooperadora? Si.- *Nombre* José de San Martín.-Existe Comisión de

Estado general de nutrición de los alumnos Ex-alumnos y el buque padrino es el Acorazado Rivadavia.-Los tres ayudan a la Escuela.-

Vestuario que debe proveerse (camisetas, pantalones, faldas, medias, zapatos, guardapolvos) Equipos para 30 niñas y 35 varones.-

Enfermedades endémicas de la zona ninguna.-

Enfermedades más comunes en los niños Resfrios,grippe:Existe descalcificación.-

¿Tiene botiquín la escuela? ---------- *Remedios más comunmente necesarios* ---------

Se instaló Consultorio Médico de la C.N.de A.Escolar,atendido tres veces por semana por el médico de zona Dr.Julio C. Giodano.-

DESCRIPCION DE LA LOCALIDAD

Ubicación (sobre mar, río, arroyo, sierras, altura sobre el nivel del mar, etc., distancia de la vía férrea) Situado sobre ambas márgenes del Rio Chubut,a 10 Kms.de su desembocadura.-Fué asolada por las crecientes del mismo.-Rumbo S.O. Terreno de cantos rodados.-A 5 Kms.está Playa Unión,balneario sobre el Atlántico.-

Clima, temperatura máxima y mínima 36º en Diciembre de 1941.- 10º bajo cero en Junio de 1942.-El clima se distingue por lo sano.-

Tipo general de edificación (Casa de material, casillas, y construcciones de madera, cinc, ranchería, construcción de adobe, paja) De Material.-

Condiciones de salubridad de la vivienda

Agua. (De dónde se obtiene el agua potable, calidad y otros detalles) Del Rio Chubut.-Se le agrega hipercloro.-Es suministrada despues de pasar por caños filtros.-

Alimentación (Determinar cuál o cuáles son los elementos predominantes para la alimentación. Si es de vaca, oveja, etc. Si hay verduras. Si no las hay por qué causas) Carnes de oveja,vaca,productos de granja,verduras y frutas.-

Situación económica general de los pobladores Regular.-

¿Hay médico? si.- *A qué distancia está el más cercano* ----------

¿Hay farmacia? si.- *A qué distancia está la más cercana* ----------

¿Hay policía? si.- *¿Hay hotel, fonda o casa de pensión?* si.-

¿Hay oficina de Correos? si.- *¿Cuál es la más próxima?* Cabecera de Distrito-Nº 23.-

¿Hay teléfono? si.- *¿Cuál es la oficina más próxima?* ----------

OCUPACION GENERAL DE LOS POBLADORES.

Ganadería: Especies de ganado; industrias derivadas; si se exporta y a dónde Es centro urbano.-

En su mayoría son empleados públicos.-Ganado lanar.-No es centro comercial.-

Agricultura: Clase de siembra o cultivo. Si se exporta y a dónde

Frutales y hortalizas.-(1.700 habitantes.-)

Minería: productos que se explotan - Industrias derivadas ----------

Nacionalidad de los pobladores (porcentaje aproximado) Argentinos 90 %.-

CROQUIS DEL EDIFICIO OCUPADO POR LA ESCUELA EN ESCALA

ESCALA: Cada lado de un cuadrado es igual a 2..... metros

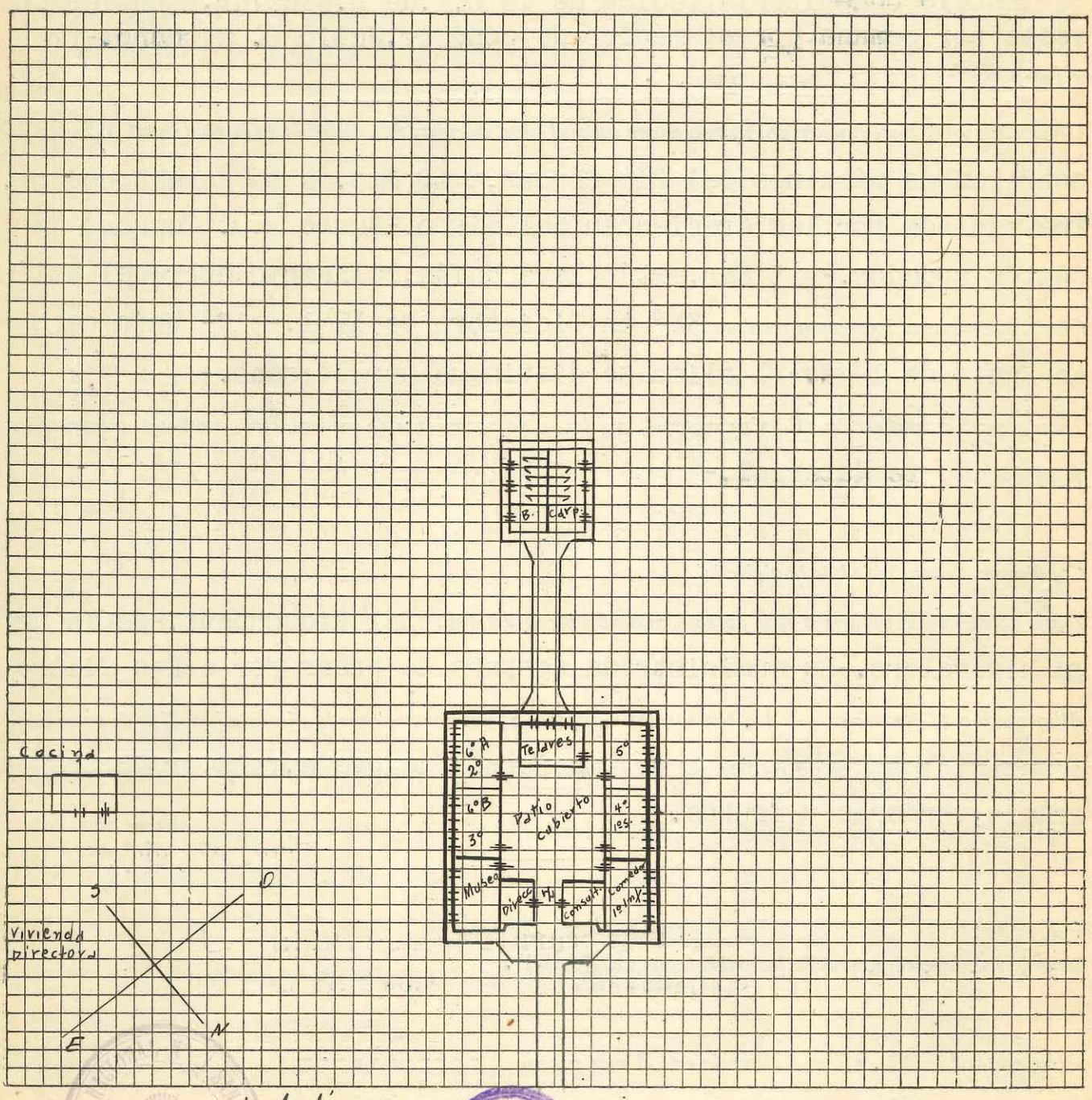

Neuquén, Julio 30 de 1942

CONSEJO NACIONAL DE EDUCACION • INSPECCION SECCIONAL 4ª • CHUBUT

República Argentina
CONSEJO NACIONAL DE EDUCACION

Fórm. 4862

GUIA ESCOLAR

Provincia o Territorio del Chubut *Escuela Nº* 2

Localidad Y.P.Fiscales.-Km. 3 *Departamento* Escalante

Nombre especial de la escuela No tiene

Período escolar De septiembre a mayo

Distancia (en kilómetros o cuadras, del puerto de escala o estación ferroviaria más próxima). Tres Km. de C. Rivadavia y 500 m. del Muelle de Y.P. Fiscales.-Frente a la escuela pasan los F.C. del Estado que sin estación paran para subir o bajar pasajeros.

Distancia a la Capital de la Provincia en Kmts. a 450 Km. de Rawson.

Situación Urbana

Dirección postal Y.P.Fiscales.-Km. 3 *Distancia de la Oficina o estafeta* 1 Km.

Dirección telegráfica Y.P. Fiscales.-Km. 3 *Distancia de la Oficina* 1 Km.

Vías y medios de llegar a la localidad, a) desde Buenos Aires, b) desde la Capital de la Provincia o Territorio (Consignar minuciosamente las diferentes jornadas que han de hacerse en ferrocarril, vapor, automóvil, caballo, mula; lugares en que debe trasbordarse y comodidades que haya en los mismos, para el caso de pernoctar en ellos, etc., consignar los precios de transporte de todos los casos y también los de alojamiento por separado)

En buques petroleros o de la carrera.-Tardan indistintamente de 3 a 5 días.- En los buques de la carrera cuesta el pasaje $ 235 y en los petroleros los empleados nacionales pagan $ 70; los maestros de todas las escuelas de la zona pagan $ 35. Las comodidades en ambos barcos son semejantes y la diferencia no está en relación con la diferencia del costo del pasaje. En este Yacimiento se dá unicamente alojamiento a los empleados del mismo. A los maestros de esta escuela de les provee de casa gratis, siempre que haya, como igualmente de agua, gas, luz, asistencia médica, etc.
También se puede llegar a esta localidad en ferrocarril o vía aérea. En avión se sale de Buenos Aires a las seis de la mañana, llegando a ésta a las catorce; el costo es de $ 285, teniendo los empleados nacionales alguna pequeña rebaja.-En ferrocarril se sale de Buenos Aires pudiendo llegar hasta San Antonio, allí están en combinación los pullmans, pudiendo llegar con ellos hasta Trelew, donde se pernocta, para seguir viaje al día siguiente hasta Comodoro Rivadavia

Epoca del año en que es más conveniente viajar, con indicación de las causas En primavera y verano porque el tiempo reinante es más agradable.

Vías, medios y formas de remitir las cargas En los buques citados anteriormente. La forma más conveniente es encajonada o fardos; el costo del flete marítimo se afora por metro cúbico.

Consignatario Director Esc. Nº 119 D. Adam Canessa *Estación de carga (destino)* C. Rivadavia

Escuela más cercana (nacional o provincial) Nº 37 *Distancia (Kmts.)* 2 Km.

Itinerario gráfico del camino, desde la estación del ferrocarril o puerto más próximo, hasta la escuela, en escala

ESCALA: Cada lado de un cuadrado es igual 100 metros

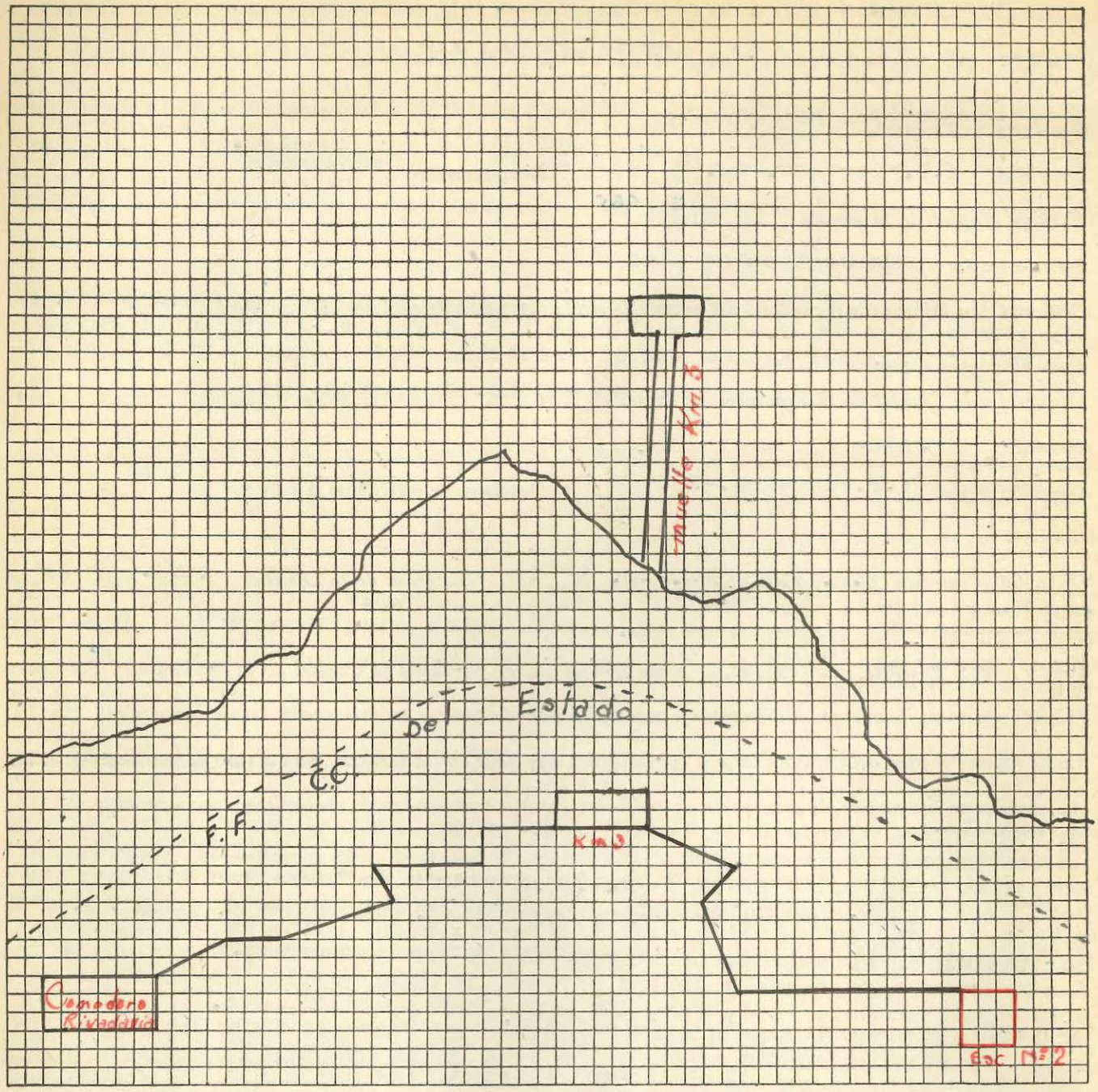

EDIFICIO DE LA ESCUELA

Número de aulas Doce

¿Hay comedor instalado? No *¿Hay dónde instalarlo?* No

¿Hay cocina? Si *¿Hay dónde instalarla?*

¿Tiene baños? Si *¿Hay dónde instalarlos?*

¿Hay chacra o huerta escolar? Si

Propietario del edificio Ministerio de Agricultura

Alquiler mensual Cedido gratuitamente

Fecha de iniciación y vencimiento del contrato

Población escolar del lugar

varones 3 a 5 años *6 a 14 años* 436

mujeres 3 a 5 ,, *6 a 14 ,,* 374

¿Tiene Cooperadora? Sí *Nombre* Y.P. Fiscales

Estado general de nutrición de los alumnos Muy bueno.

Vestuario que debe proveerse (camisetas, pantalones, faldas, medias, zapatos, guardapolvos) A los pocos niños necesitados le provee ropa la cooperadora escolar.

Enfermedades endémicas de la zona No hay

Enfermedades más comunes en los niños Sarampión, tos convulsa, difteria, etc.

¿Tiene botiquín la escuela? Sí *Remedios más comunmente necesarios* alcohol, algodón, tintura de yodo, etc.

DESCRIPCION DE LA LOCALIDAD

Ubicación (sobre mar, río, arroyo, sierras, altura sobre el nivel del mar, etc., distancia de la vía férrea) Situada frente al mar a 3 Km. de C.Rivadavia, en diversos barrios que forman la explotación de este yacimiento. Abarca una superficie aproximada de 3 Km. Cruzada por las líneas de los FF.CC. del Estado que saleindo de C.Rivadavia se puede viajar hasta Colonia Sarmiento.

Clima, temperatura máxima y mínima El clima mejora paulatinamente.-25º y -2º respectivamente.

Tipo general de edificación (Casa de material, casillas, y construcciones de madera, cinc, ranchería, construcción de adobe, paja) La edificación mejora muchísimo. Todas las casas se construyen de material, tienen excelente ventilación y orientación.

Condiciones de salubridad de la vivienda Muy buenas.

Agua. (De dónde se obtiene el agua potable, calidad y otros detalles) Se obtiene por medio de captaciones a 37 Km. de distancia, en el paraje llamado Manantiales Behr. Se conduce por una excelente instalación de cañerías modernas. Es agua potable de excelente calidad.

Alimentación (Determinar cuál o cuáles son los elementos predominantes para la alimentación. Si es de vaca, oveja, etc. Si hay verduras. Si no las hay por qué causas) Predomina la carne de oveja y en menor escala la de vaca y cerdo. Se consumen verduras y frutas en gran cantidad que son importadas de Trelew y Colonia Sarmiento en verano y de Buenos Aires en invierno.

Situación económica general de los pobladores La situación en general es desahogada.

¿Hay médico? Sí *A qué distancia está el más cercano* a 100 m.

¿Hay farmacia? Sí *A qué distancia está la más cercana* a 100 m.

¿Hay policía? Sí *¿Hay hotel, fonda o casa de pensión?* No

¿Hay oficina de Correos? Sí *¿Cuál es la más próxima?*

¿Hay teléfono? Sí *¿Cuál es la oficina más próxima?*

OCUPACION GENERAL DE LOS POBLADORES.

Ganadería: Especies de ganado; industrias derivadas; si se exporta y a dónde No hay.-

Agricultura: Clase de siembra o cultivo. Si se exporta y a dónde No hay

Minería: productos que se explotan - Industrias derivadas Pozos petrolíferos e industrias derivadas del petróleo; también hay minas de cal y arcilla que son explotadas por Y.P. Fiscales.

Nacionalidad de los pobladores (porcentaje aproximado)

CROQUIS DEL EDIFICIO OCUPADO POR LA ESCUELA EN ESCALA

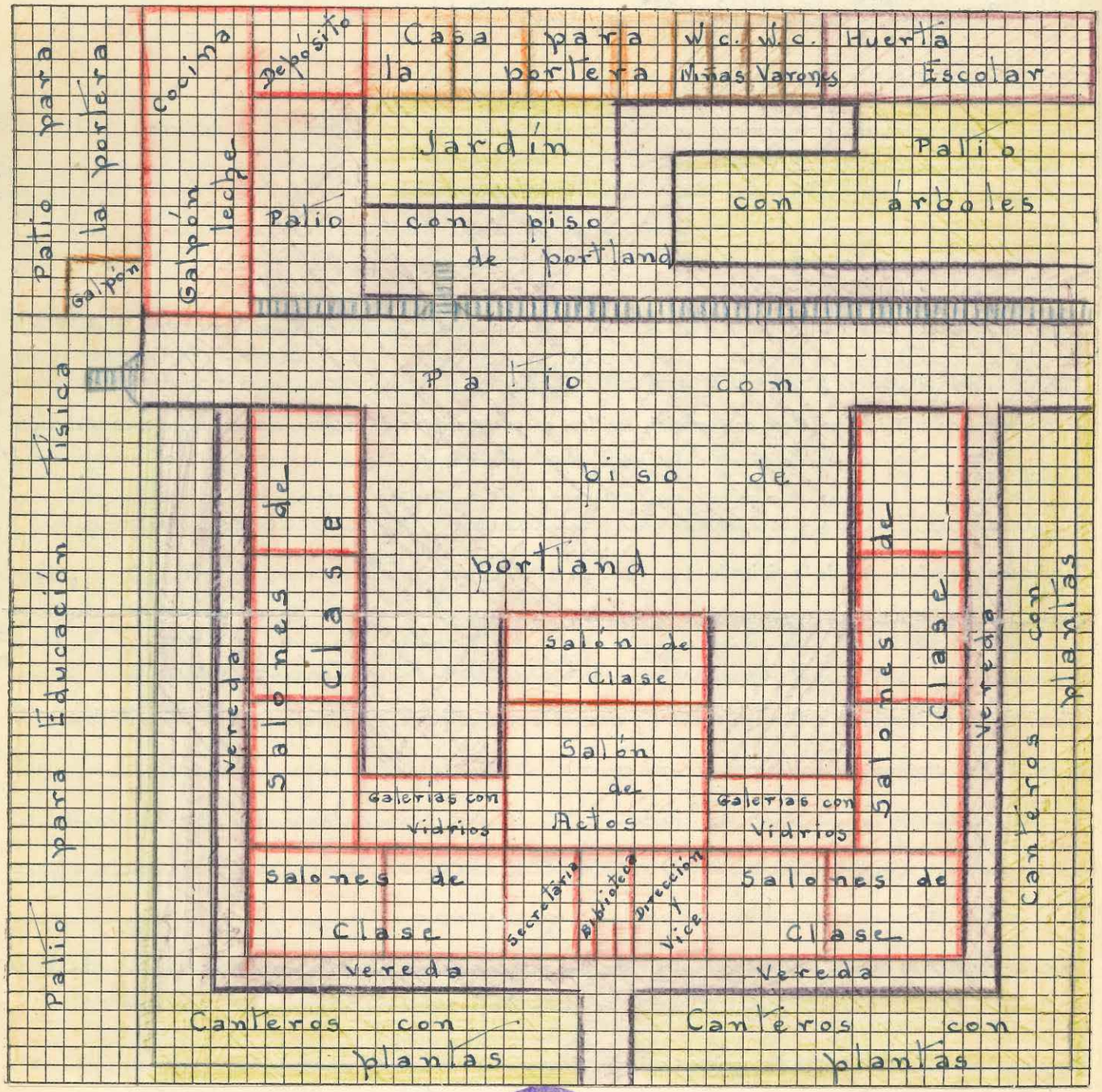

ESCALA: Cada lado de un cuadrado es igual a ..... metro

CONSEJO NACIONAL DE EDUCACION

República Argentina
CONSEJO NACIONAL DE EDUCACION

Fórm. 4862

GUIA ESCOLAR

Provincia o Territorio CHUBUT *Escuela Nº* 3

Localidad Casa Blanca *Departamento* Rawson

Nombre especial de la escuela No tiene

Período escolar de marzo a noviembre

Distancia (en kilómetros o cuadras, del puerto de escala o estación ferroviaria más próxima). a 10 Km. de la estación de los FF. CC. del Estado de Trelew

Distancia a la Capital de la Provincia en Kmts. a 10 Km. de Rawson

Situación Rural

Dirección postal Trelew-Chubut *Distancia de la Oficina o estafeta* 10 Km.

Dirección telegráfica Trelew *Distancia de la Oficina* 10 Km.

Vías y medios de llegar a la localidad, a) desde Buenos Aires, b) desde la Capital de la Provincia o Territorio (Consignar minuciosamente las diferentes jornadas que han de hacerse en ferrocarril, vapor, automóvil, caballo, mula; lugares en que debe trasbordarse y comodidades que haya en los mismos, para el caso de pernoctar en ellos, etc., consignar los precios de transporte de todos los casos y también los de alojamiento por separado)

POR VIA TERRESTRE: Desde Buenos Aires (estación Constitución) hasta San Antonio Oeste (F.C. del Estado), pasaje $ 58; desde San Antonio Oeste hasta Trelew en ómnibus que combinan con la llegada de los trenes a San Antonio, pasaje $ 25 y desde Trelew hasta la escuela en automóvil, pasaje $ 5.-
VIA MARITIMA: Desde Buenos Aires hasta Madryn en los vapores de la carrera, pasaje $ 80; desde Madryn hasta Trelew por tren de los FF.CC. del Estado, pasaje $ 1,80.-
VIA AEREA: desde Buenos Aires hasta Trelew en aviones de la Compañía Aeroposta Argentina, pasaje$ 148.-
Desde Rawson hasta la escuela en automóvil, pasaje $ 5.
En todas las localidades mencionadas, a excepción de Casa Blanca donde está sita la escuela, hay buenos hoteles que cobran de $ 5 a $8 pesos diarios por persona.

Epoca del año en que es más conveniente viajar, con indicación de las causas En cualquier época del año.

Vías, medios y formas de remitir las cargas Por vía marítima desde Buenos Aires hasta Puerto Madryn y desde aquí a Trelew por los FF. CC. del Estado. Desde Trelew hasta la escuela en camiones.

Consignatario Inspección Seccional 4a.- *Estación de carga (destino)* Trelew

Escuela más cercana (nacional o provincial) Nac. N% 53 *Distancia (Kmts.)* 10 Km.

Itinerario gráfico del camino, desde la estación del ferrocarril o puerto más próximo, hasta la escuela, en escala

ESCALA: Cada lado de un cuadrado es igual a 3.00 metro

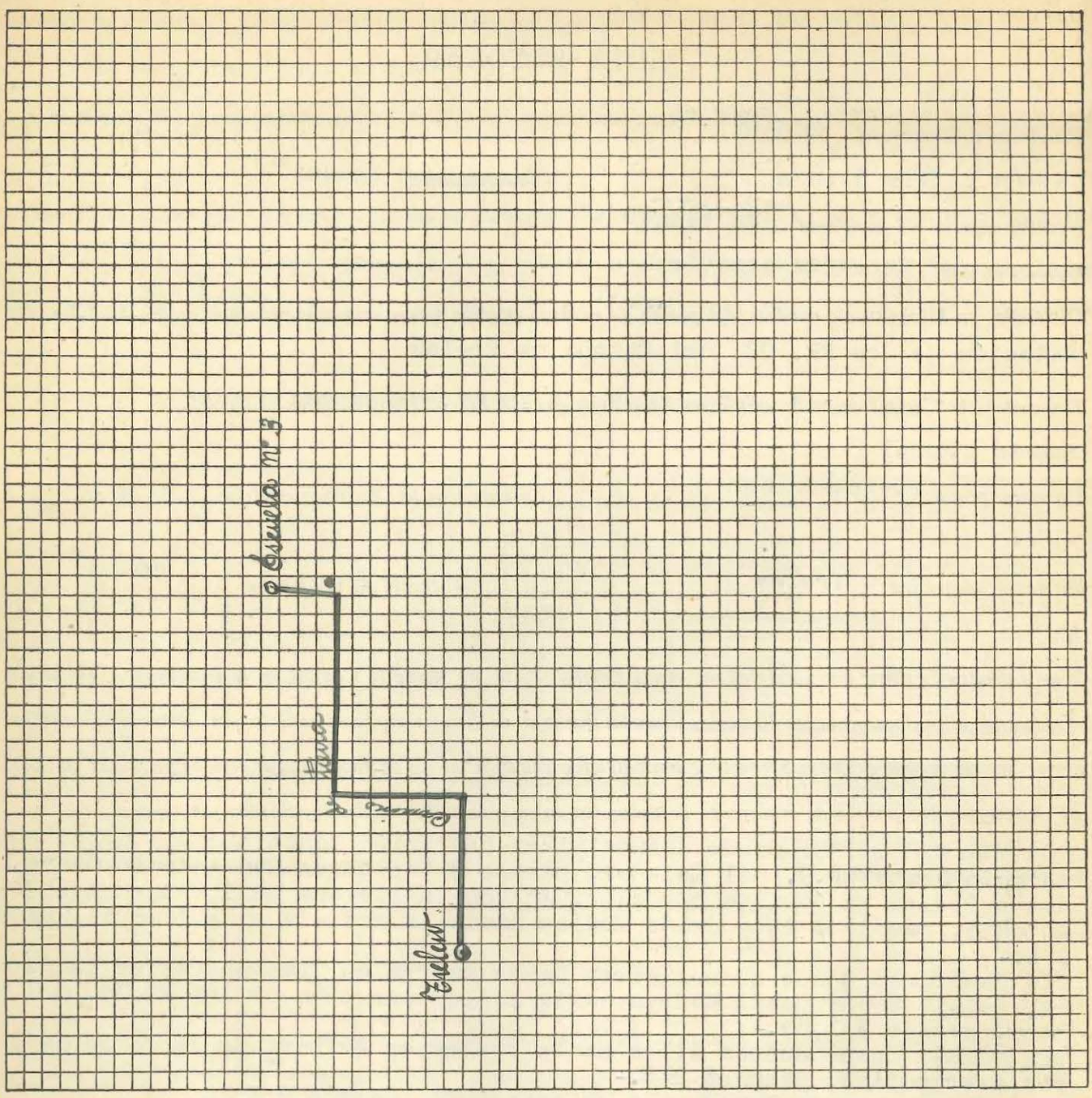

EDIFICIO DE LA ESCUELA

Número de aulas 1 (una)

¿Hay comedor instalado? Sí *¿Hay dónde instalarlo?* -----

¿Hay cocina? Sí *¿Hay dónde instalarla?* ------

¿Tiene baños? No *¿Hay dónde instalarlos?* -----

¿Hay chacra o huerta escolar? No

Propietario del edificio Sucesión Edmundo Hunt

Alquiler mensual $ 20,00 (veinte pesos)

Fecha de iniciación y vencimiento del contrato

Población escolar del lugar

varones 3 a 5 años ..... *6 a 14 años* 16

mujeres 3 a 5 ,, ... *6 a 14 ,,* 22

¿Tiene Cooperadora? Sí *Nombre* Cooperadora de Casa Blanca

Estado general de nutrición de los alumnos Deficiente

Vestuario que debe proveerse (camisetas, pantalones, faldas, medias, zapatos, guardapolvos) Equipos completos para todo el alumnado.

Enfermedades endémicas de la zona -------

Enfermedades más comunes en los niños Grippe y difteria

¿Tiene botiquín la escuela? Sí *Remedios más comunmente necesarios* -----

DESCRIPCION DE LA LOCALIDAD

Ubicación (sobre mar, río, arroyo, sierras, altura sobre el nivel del mar, etc., distancia de la vía férrea) Se encuentra ubicada a mitad del camino que une a Trelew con Rawson. Está situada a 20 metros sobre el nivel del mar.

Clima, temperatura máxima y mínima Máxima 37º y mínima -7º.

Tipo general de edificación (Casa de material, casillas, y construcciones de madera, cinc, ranchería, construcción de adobe, paja) En general de material cocido.

Condiciones de salubridad de la vivienda Regular.

Agua. (De dónde se obtiene el agua potable, calidad y otros detalles) de pozo. Es de buena calidad. La escuela se surte de un pozo situado a una distancia de 200 m. de la misma.

Alimentación (Determinar cuál o cuáles son los elementos predominantes para la alimentación. Si es de vaca, oveja, etc. Si hay verduras. Si no las hay por qué causas) Predomina la carne de oveja y de vaca. Las verduras y legumbres abundan en verano.

Situación económica general de los pobladores Regular.

¿Hay médico? No *A qué distancia está el más cercano* en Trelew a 10 Km.

¿Hay farmacia? No *A qué distancia está la más cercana* en Trelew a 10 Km.

¿Hay policía? No *¿Hay hotel, fonda o casa de pensión?* No

¿Hay oficina de Correos? No *¿Cuál es la más próxima?* Trelew, a 10 Km.

¿Hay teléfono? No *¿Cuál es la oficina más próxima?* Trelew, a 10 Km.

OCUPACION GENERAL DE LOS POBLADORES.

Ganadería: Especies de ganado; industrias derivadas; si se exporta y a dónde Se cría el ganado lan en pequeña escala.

Agricultura: Clase de siembra o cultivo. Si se exporta y a dónde Trigo, avena, trigo y verdura en pequeña escala.

Minería: productos que se explotan - Industrias derivadas No hay.

Nacionalidad de los pobladores (porcentaje aproximado) Predominan los argentinos descendie de galeses.

CROQUIS DEL EDIFICIO OCUPADO POR LA ESCUELA EN ESCALA



ESCALA: Cada lado de un cuadrado es igual ..... metro

C.N. de E.T. G.-Exp. 22283|C|938-T. 30.000

CONSEJO NACIONAL DE EDUCACION

Fórm. 4862

República Argentina
Ministerio de Justicia e Instrucción Pública
CONSEJO NACIONAL DE EDUCACION

GUÍA ESCOLAR

Provincia ó Territorio CHUBUT *Escuela Nº* 4

Localidad .....

Distancia (en kilómetros o cuadras, del puerto de escala o estación ferroviaria más próxima) .....

Dirección postal .....

Dirección telegráfica .....

Vías y medios de llegar a la localidad a) desde Buenos Aires, b) desde la capital de la Provincia o Territorio (Consignar minuciosamente las diferentes jornadas que han de hacerse en ferrocarril, vapor automóvil, caballo, mula; lugares en que debe trasbordarse y comodidades que haya en los mismos, para el caso de pernoctar en ellos, etc., consignar los precios de transporte de todos los casos y también los de alojamiento por separado) .....

Epoca del año en que es más conveniente viajar, con indicación de las causas .....

Vías, medios y formas de remitir las cargas .....

Consignatario .....

C.N. de E.-T. G.-Exp. 22283|C|933-T. 30.000

República Argentina
CONSEJO NACIONAL DE EDUCACION

GUIA ESCOLAR

Provincia o Territorio Nacional del Chubut *Escuela Nº* 5

Localidad Trelew *Departamento* Rawson

Nombre especial de la escuela "SARMIENTO"

Período escolar de marzo a noviembre

Distancia (en kilómetros o cuadras, del puerto de escala o estación ferroviaria más próxima). a 500 metros de la estación de los FF.CC. del Estado de la localidad.

Distancia a la Capital de la Provincia en Kmts. a 20 Km. de Rawson.

Situación Urbana.

Dirección postal Trelew (Chubut). *Distancia de la Oficina o estafeta* 350 metros

Dirección telegráfica Trelew *Distancia de la Oficina* 350 metros

Vías y medios de llegar a la localidad, a) desde Buenos Aires, b) desde la Capital de la Provincia o Territorio (Consignar minuciosamente las diferentes jornadas que han de hacerse en ferrocarril, vapor, automóvil, caballo, mula; lugares en que debe trasbordarse y comodidades que haya en los mismos, para el caso de pernoctar en ellos, etc., consignar los precios de transporte de todos los casos y también los de alojamiento por separado)

VIA MARITIMA: De Buenos Aires a Pto. Madryn en vapor, el viaje dura tres días, pasaje $ 75 (variable); de Madryn a Trelew en tren, pasaje $ 1,30; también se viaja en ómnibus, pasaje $ 2,00; hoteles en Madryn $ 6,00 diarios.-
VIA TERRESTRE: Por F.C. S. de Estación Constitución a Patagones y de aquí hasta San Antonio Oeste(combinación), pasaje $ 55; desde San Antonio hasta Trelew en ómnibus que combinan con la llegada de los trenes a San Antonio, pasaje $ 25; duración del viaje dos días.-
VIA AEREA: Desde Buenos Aires hasta Trelew en aviones de la Aeroposta Argentina, pasaje $ 148,00, duración del viaje 6 horas. Dos viajes por semana: domingo y jueves desde Buenos Aires y regresan desde Trelew al punto de partida los martes y viernes.
De Rawson a Trelew en tren de los FF. CC. del Estado.

Epoca del año en que es más conveniente viajar, con indicación de las causas En cualquier época del año.

Vías, medios y formas de remitir las cargas Por vía marítima desde Buenos Aires hasta Puerto Madryn y desde aquí a Trelew por F.C. del Estado.

Consignatario Inspección Seccional 4a.- *Estación de carga (destino)* Trelew

Escuela más cercana (nacional o provincial) Nac. N% 123 *Distancia (Kmts.)* 250 metros.

Itinerario gráfico del camino, desde la estación del ferrocarril o puerto más próximo, hasta la escuela, en escala

ESCALA: Cada lado de un cuadrado es igual..... metro

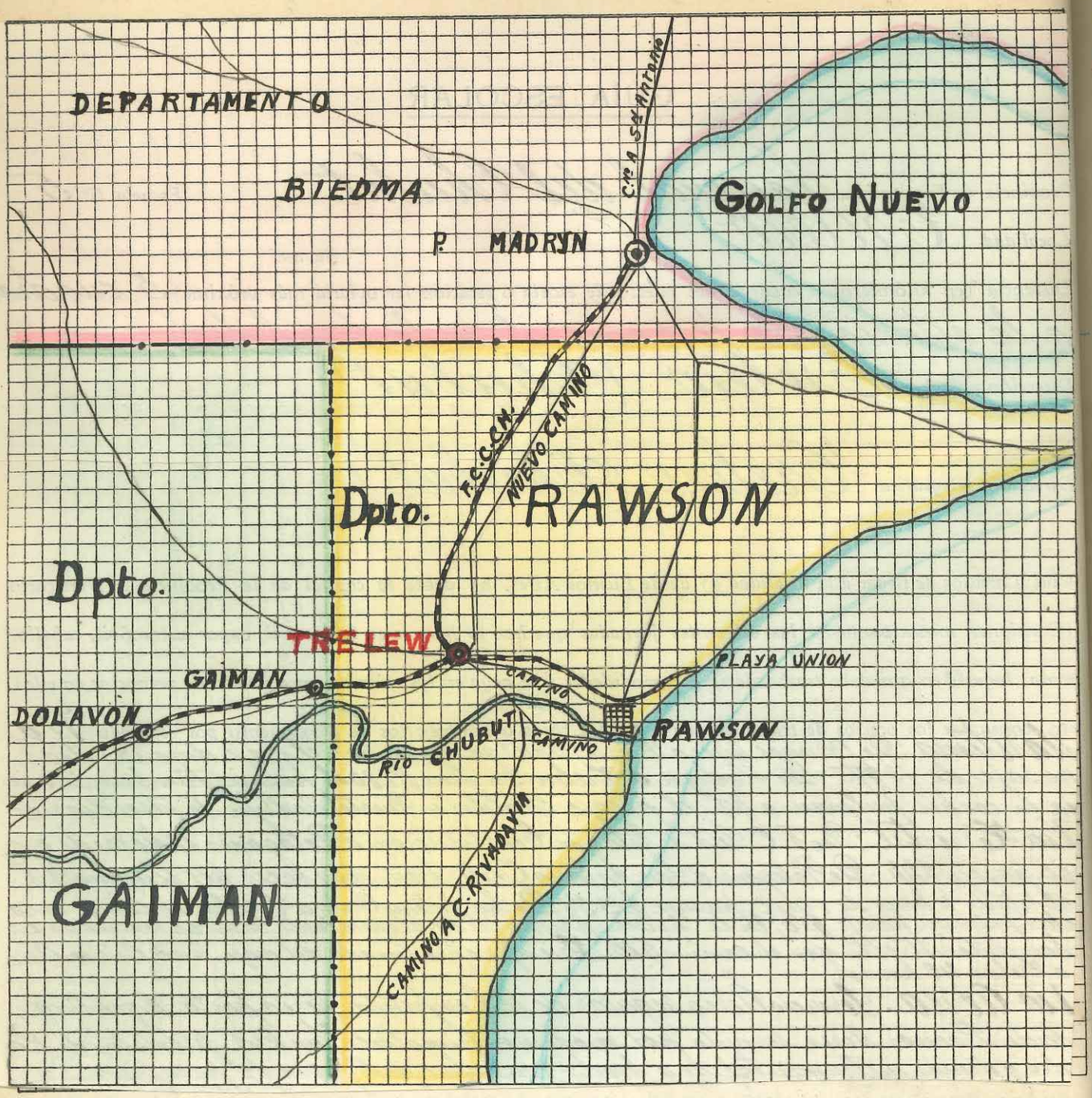

EDIFICIO DE LA ESCUELA

Número de aulas 8 (ocho)

¿Hay comedor instalado? Sí *¿Hay dónde instalarlo?* Sí

¿Hay cocina? Sí *¿Hay dónde instalarla?*

¿Tiene baños? No *¿Hay dónde instalarlos?* Sí

¿Hay chacra o huerta escolar? Jardín

Propietario del edificio Consejo Nacional de Educación

Alquiler mensual --------

Fecha de iniciación y vencimiento del contrato -------

Población escolar del lugar

varones 3 a 5 años ..... *6 a 14 años* 217

mujeres 3 a 5 ,, ... *6 a 14 ,,* 214

¿Tiene Cooperadora? Sí *Nombre* Sociedad Cooperadora Esc. 5 y 123.

Estado general de nutrición de los alumnos Es deficiente, pero está mejorando mucho con motivo del funcionamiento del comedor escolar.

Vestuario que debe proveerse (camisetas, pantalones, faldas, medias, zapatos, guardapolvos) 45 equipos para varones y 48 para mujeres.

Enfermedades endémicas de la zona Difteria.

Enfermedades más comunes en los niños Coqueluche, parotiditis y casos aislados de sarampión.

¿Tiene botiquín la escuela? Si tiene *Remedios más comunmente necesarios* Tónicos, vacuna antidiftérica, éter, etc.

DESCRIPCION DE LA LOCALIDAD

Ubicación (sobre mar, río, arroyo, sierras, altura sobre el nivel del mar, etc., distancia de la vía férrea) Pueblo importante de la Patagonia a 62 Km. de Puerto Madryn, a 16 Km. de Rawson, capital del territorio y a 4 Km. y medio del Río Chubut, extiéndese sobre la falda de una loma a una altura de 33 metros sobre el nivel del mar, es un pueblo moderno, de calles anchas y con una orientación apropiada.

Clima, temperatura máxima y mínima El clima es variable, en invierno la temperatura desciende hasta -8º y en verano suele ascender hasta 38º.

Tipo general de edificación (Casa de material, casillas, y construcciones de madera, cinc, ranchería, construcción de adobe, paja) El tipo corriente de edificación es de material, destacándose muchos edificios modernos, propios de una gran ciudad.

Condiciones de salubridad de la vivienda Buenas.

Agua. (De dónde se obtiene el agua potable, calidad y otros detalles) El agua de consumo es buena, se trae por cañerías desde el Río Chubut y se distribuye en la misma forma a la población.

Alimentación (Determinar cuál o cuáles son los elementos predominantes para la alimentación. Si es de vaca, oveja, etc. Si hay verduras. Si no las hay por qué causas) Carne de vaca, de oveja, aves de corral, pescado hay abundante verduras, huevos, manteca, queso, leche, etc. Abunda la fruta: manzanas, peras, duraznos, guindas, ciruelas, etc. Se importan naranjas, mandarinas, bananas, etc.

Situación económica general de los pobladores Buena.

¿Hay médico? Sí *A qué distancia está el más cercano* Hay siete médicos en la localidad.

¿Hay farmacia? Sí *A qué distancia está la más cercana* Hay cuatro farmacias en la localidad

¿Hay policía? Sí *¿Hay hotel, fonda o casa de pensión?* Varios

¿Hay oficina de Correos? Sí *¿Cuál es la más próxima?* En la planta urbana

¿Hay teléfono? Sí *¿Cuál es la oficina más próxima?* En la localidad.

OCUPACION GENERAL DE LOS POBLADORES.

Ganadería: Especies de ganado; industrias derivadas; si se exporta y a dónde ----------

Agricultura: Clase de siembra o cultivo. Si se exporta y a dónde ----------

Fábrica de cerveza.

Minería: productos que se explotan - Industrias derivadas ----------

Nacionalidad de los pobladores (porcentaje aproximado) Argentinos 32 %, españoles 24 %, ingleses 15 %, italianos 12 %, alemanes 8 %, chilenos 3 %, polacos 2 % y varios 2 %.

CROQUIS DEL EDIFICIO OCUPADO POR LA ESCUELA EN ESCALA

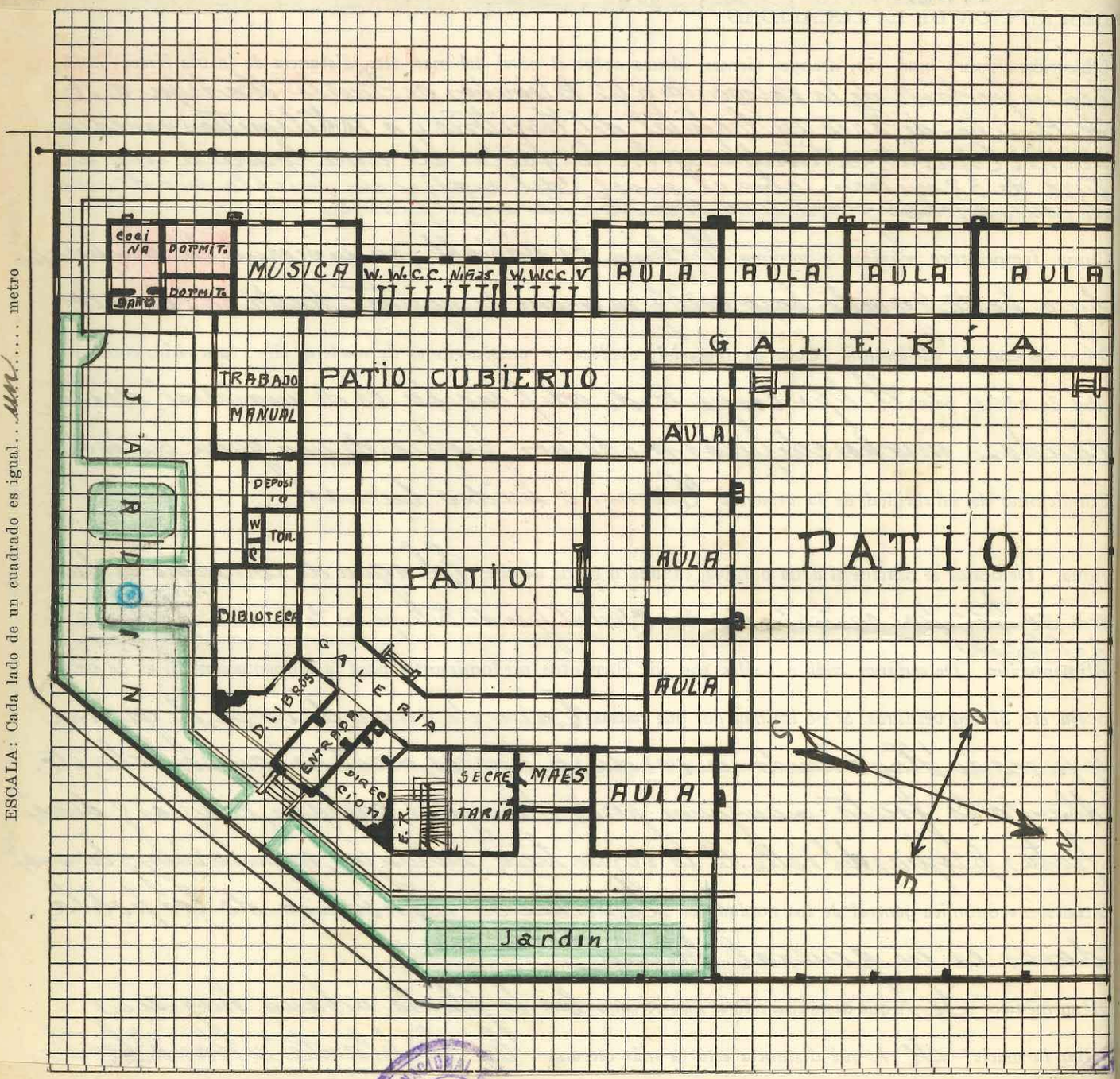

ESCALA: Cada lado de un cuadrado es igual..... metro

CONSEJO NACIONAL DE EDUCACION
INSTITUTO
INSPECCION SECCIONAL

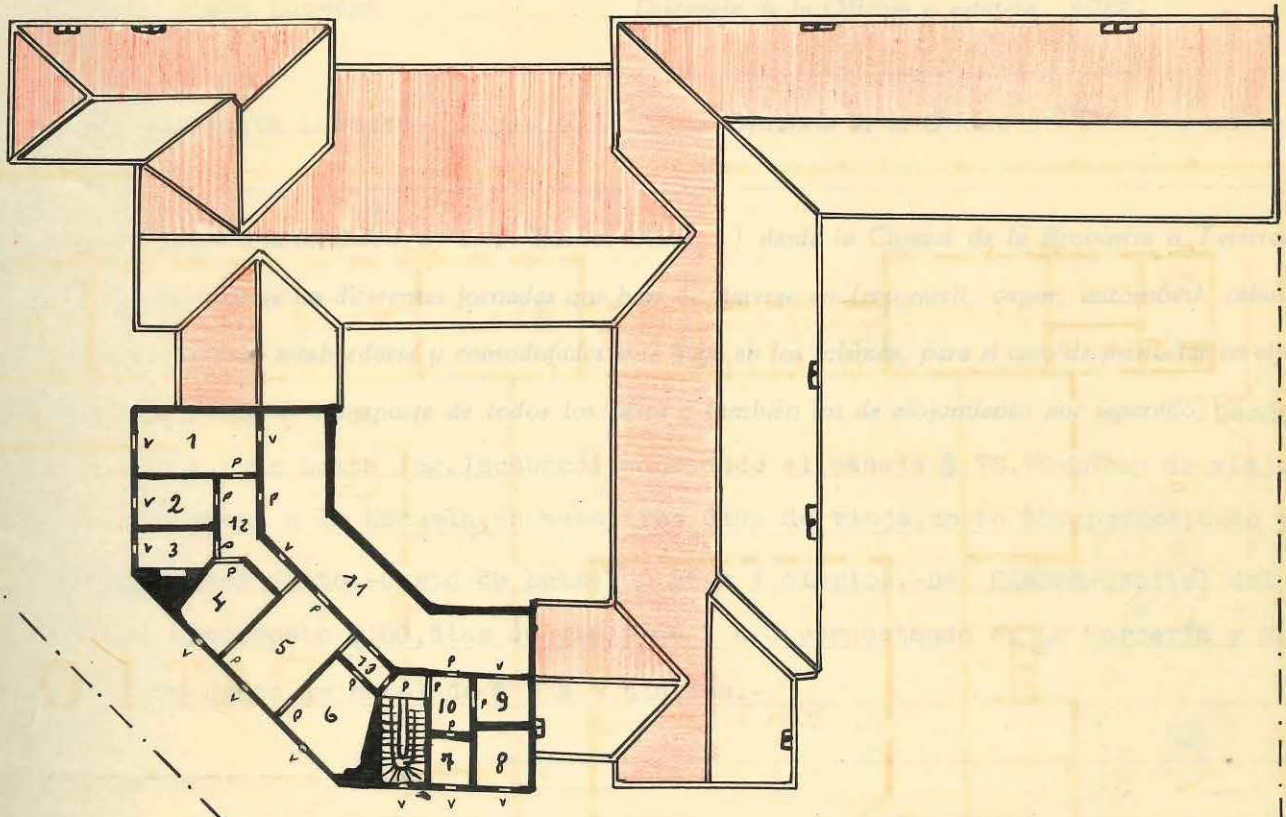

Escuela Nº 5 Piso alto:

Local Nº 1 de	2,90 X 5 m	Dormitorio
" " 2 "	2,25 X 2,90 "	"
" " 3 "	2,90 X 1,70 "	Baño
" " 4 "	3,00 X 3,50 "	Dormitorio
" " 5 "	3,50 X 5,00 "	Comedor
" " 6 "	3,50 X 4,00 "	Dormitorio
" " 7 "	1,25 X 1,70 "	Baño
" " 8 "	2,60 X 2,40 "	Pieza servicio
" " 9 "	2,40 X 2,25 "	Cocina
" " 10 "	1,25 X 3,00 "	Office
" " 11 "	16,40 X 2,35 "	Azotea
" " 12 "	1,95 X 3,50 "	Hall
" " 13 "	2,30 X 1,20 "	Vestíbulo

ESCUELA Nº 5 · CHUBUT
ESCUELA Nº 5 · TRES ESQUINAS · CHUBUT

Fórm. 4862

República Argentina
CONSEJO NACIONAL DE EDUCACION

GUIA ESCOLAR

Provincia o Territorio CHUBUT *Escuela Nº* 6

Localidad SHAMAN *Departamento* Tehuelches

Nombre especial de la escuela [illegible]

Período escolar 1º de Septiembre al 26 de Mayo.-

Distancia (en kilómetros o cuadras, del puerto de escala o estación ferroviaria más próxima). 260 km. a Colonia Sarmiento.-

Distancia a la Capital de la Provincia en Kmts. 650.-

Situación Rural

Dirección postal Nueva Lubecka *Distancia de la Oficina o estafeta* 40km.

Dirección telegráfica Nueva Lubecka *Distancia de la Oficina* 40km.

Vías y medios de llegar a la localidad, a) desde Buenos Aires, b) desde la Capital de la Provincia o Territorio (Consignar minuciosamente las diferentes jornadas que han de hacerse en ferrocarril, vapor, automóvil, caballo, mula; lugares en que debe trasbordarse y comodidades que haya en los mismos, para el caso de pernoctar en ellos, etc., consignar los precios de transporte de todos los casos y también los de alojamiento por separado) Desde Buenos Aires por tren hasta Ing.Jacobacci,constando el pasaje $ 78.70-horas de viaje 36.-De Ing.Jacobacci a la Escuela,en auto,tres dias de viaje,costo $80;pernoctando en Esquel y Gobernador Costa.-Costo de hotel,de $6 a 7 diarios.-De RAWSON-Capital del Territorio-en auto,costo $100,dias de viaje de 2 a 3,pernoctando en La Herrería y Gobernador Costa.-Costo de hotel de $ 6 a 7 diarios.-

Epoca del año en que es más conveniente viajar, con indicación de las causas de Noviembre a Marzo los caminos estan en buenas condiciones para viajar.-

Vías, medios y formas de remitir las cargas por vía marítima a Comodoro Rivadavia(Chubut).-Es conveniente preparar las cargas preservadas con papel impermeable;en cajones hasta 100kg. reforzados con sunchos de hierro.-

Consignatario Director Esc.119 (Chubut) *Estación de carga (destino)* Comodoro Rivadavia

Escuela más cercana (nacional o provincial) Nacional nº55 *Distancia (Kmts.)* 40.-

Itinerario gráfico del camino, desde la estación del ferrocarril o puerto más próximo, hasta la escuela, en escala

ESCALA: Cada lado de un cuadrado es igual a 1/2 metro



EDIFICIO DE LA ESCUELA

Número de aulas una

¿Hay comedor instalado? no.- *¿Hay dónde instalarlo?* si.-

¿Hay cocina? no.- *¿Hay dónde instalarla?* si.-

¿Tiene baños? no.- *¿Hay dónde instalarlos?* si.-

¿Hay chacra o huerta escolar? no.-

Propietario del edificio Consejo Nacional de Educación.-

Alquiler mensual

Fecha de iniciación y vencimiento del contrato

Población escolar del lugar

varones 3 a 5 años	4.-	*6 a 14 años*	14.-
mujeres 3 a 5 ,,	4.-	*6 a 14 ,,*	17.-

¿Tiene Cooperadora? no.- *Nombre* .....

Estado general de nutrición de los alumnos 80% bueno -20% malo .....

.....

Vestuario que debe proveerse (camisetas, pantalones, faldas, medias, zapatos, guardapolvos) 20 guardapolvos y 20 pares de zapatos.- .....

Enfermedades endémicas de la zona gripe.- .....

.....

Enfermedades más comunes en los niños resfrios y gripe.- .....

.....

¿Tiene botiquín la escuela? no.- *Remedios más comunmente necesarios* para tos.- .....

.....

DESCRIPCION DE LA LOCALIDAD

Ubicación (sobre mar, río, arroyo, sierras, altura sobre el nivel del mar, etc., distancia de la vía férrea) a 750 metros sobre el nivel del mar.-Rodeada por lomas,desprendimientos de los Andes y el arroyo Shaman al S.E. y a 260 km. de la vía ferrea.- .....

.....

Clima, temperatura máxima y mínima Maxima 22°,minima 12° bajo cero.- .....

.....

Tipo general de edificación (Casa de material, casillas, y construcciones de madera, cinc, ranchería, construcción de adobe, paja) El edificio de la escuela de piedra,juntas de portland;las demás construcciones de adobes.- .....

Condiciones de salubridad de la vivienda mala.- .....

Agua. (De dónde se obtiene el agua potable, calidad y otros detalles) se obtiene de pozos y es de regular calidad.- .....

Alimentación (Determinar cuál o cuáles son los elementos predominantes para la alimentación. Si es de vaca, oveja, etc. Si hay verduras. Si no las hay por qué causas) Carne de ovino.-Es muy costoso el cultivo de verduras por los frios.- .....

.....

.....

Situación económica general de los pobladores 70% buena,30% mala.- .....

.....

¿Hay médico? no. *A qué distancia está el más cercano* 70 km. .....

¿Hay farmacia? no *A qué distancia está la más cercana* 70km. .....

¿Hay policía? si.- *¿Hay hotel, fonda o casa de pensión?* si.- .....

¿Hay oficina de Correos? no. *¿Cuál es la más próxima?* Nueva Lubecka.- .....

¿Hay teléfono? no.- *¿Cuál es la oficina más próxima?* Esquel.- .....

OCUPACION GENERAL DE LOS POBLADORES.

Ganadería: Especies de ganado; industrias derivadas; si se exporta y a dónde ganado lanar.-Los productos se venden aquí,para exportación.-

Agricultura: Clase de siembra o cultivo. Si se exporta y a dónde ninguna

Minería: productos que se explotan - Industrias derivadas ninguna.-

Nacionalidad de los pobladores (porcentaje aproximado) 50% argentinos,40% chilenos,10%otras naciones

CROQUIS DEL EDIFICIO OCUPADO POR LA ESCUELA EN ESCALA

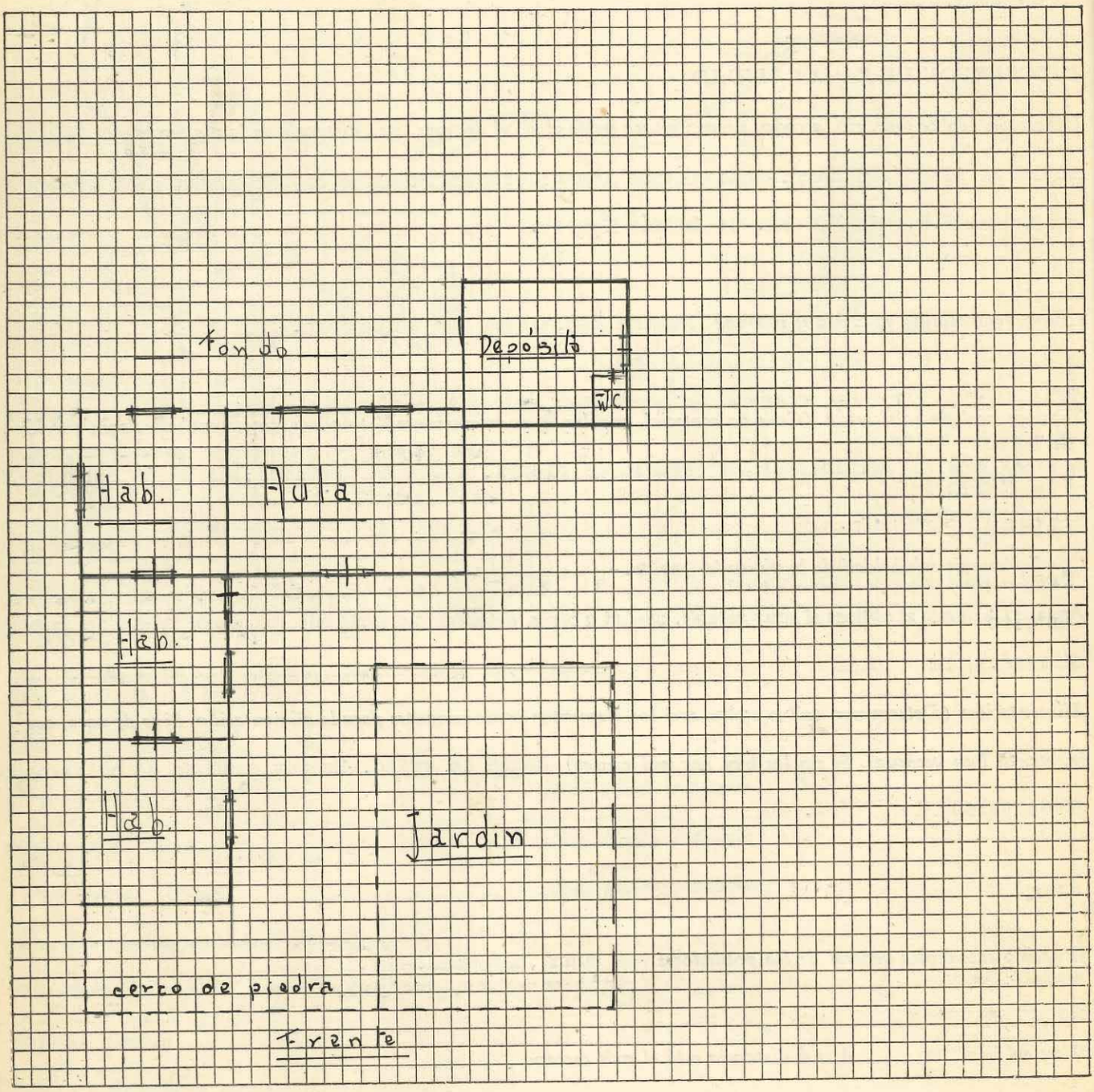

ESCALA: Cada lado de un cuadrado es igual a 2 metro

República Argentina
CONSEJO NACIONAL DE EDUCACION

Fórm. 4862

GUIA ESCOLAR

Provincia o Territorio del Chubut *Escuela Nº* 7

Localidad Treorky *Departamento* Rawson

Nombre especial de la escuela No tiene

Período escolar de marzo a noviembre

Distancia (en kilómetros o cuadras, del puerto de escala o estación ferroviaria más próxima). a 9 Km. de Gaiman, F.C. del Estado

Distancia a la Capital de la Provincia en Kmts. 29 Km.

Situación Rural

Dirección postal Gaiman *Distancia de la Oficina o estafeta* 9 Km.

Dirección telegráfica Gaiman *Distancia de la Oficina* 9 Km.

Vías y medios de llegar a la localidad, a) desde Buenos Aires, b) desde la Capital de la Provincia o Territorio (Consignar minuciosamente las diferentes jornadas que han de hacerse en ferrocarril, vapor, automóvil, caballo, mula; lugares en que debe trasbordarse y comodidades que haya en los mismos, para el caso de pernoctar en ellos, etc., consignar los precios de transporte de todos los casos y también los de alojamiento por separado)

VIA MARITIMA: de Buenos Aires a Puerto Madryn, desde este puertos hasta Gaiman por F.C. del Estado y desde Gaiman hasta Treorky en automóvil.-
VIA TERRESTRE: Desde Constitución (F.C.S.) hasta San Antonio (F.C. del Estado, desde este último punto hasta Trelew en ómnibus de la compañía Transportes Patagónicos ($ 25,00), desde Trelew hasta Gaiman en F.C. del Estado o en ómnibus de la compañía local ($ 1,00-) y desde aquí hasta Treorky en automóvil ($ 5,00). En todas las localidades mencionadas hay hoteles y casas de pensión cuyos precios oscilan entre 5 y 7 pesos diarios.- En Treorky no hay hoteles ni casas de hospedaje por ser una zona eminentemente rural.

Epoca del año en que es más conveniente viajar, con indicación de las causas en cualquier época del año.

Vías, medios y formas de remitir las cargas por vía marítima hasta Puerto Madryn y desde aquí hasta Gaiman por F.C. del Estado .; se pueden remitir en forma de bultos, líos, cajones, etc.

Consignatario Inspector Seccional *Estación de carga (destino)* Gaiman

Escuela más cercana (nacional o provincial) nacional Nº 34 *Distancia (Kmts.)* 9

Itinerario gráfico del camino, desde la estación del ferrocarril o puerto más próximo, hasta la escuela, en escala

ESCALA: Cada lado de un cuadrado es igual a 1 metro

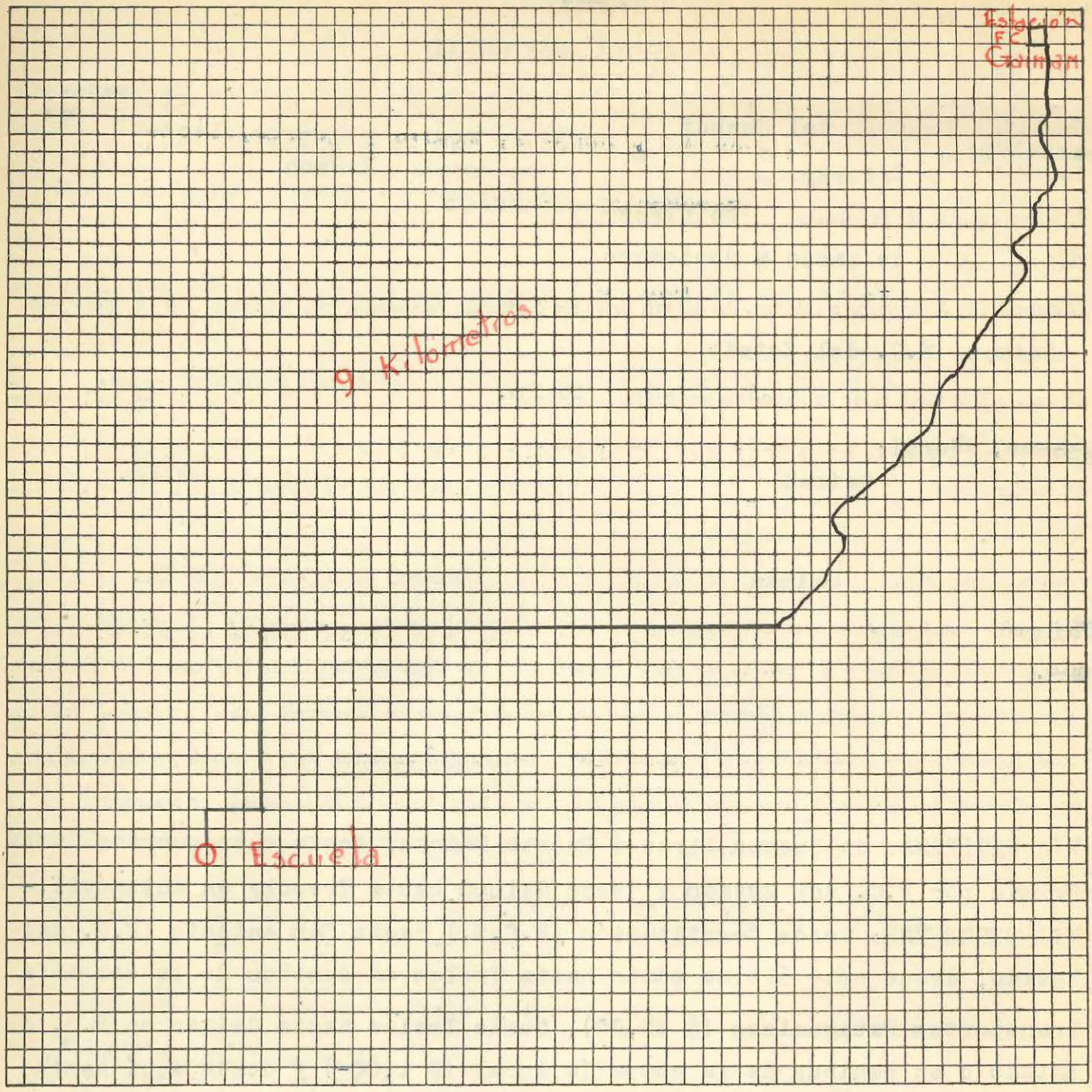

EDIFICIO DE LA ESCUELA

Número de aulas 3 (tres)

¿Hay comedor instalado? no. *¿Hay dónde instalarlo?* no.

¿Hay cocina? No.- *¿Hay dónde instalarla?* No.

¿Tiene baños? No.- *¿Hay dónde instalarlos?* No.-

¿Hay chacra o huerta escolar? No.- (Tierra completamente salitrosa)

Propietario del edificio Sociedad Anónima Importadora y Exportadora de la Patagonia

Alquiler mensual $ 70,00 (setenta pesos)

Fecha de iniciación y vencimiento del contrato

Población escolar del lugar

varones 3 a 5 años		*6 a 14 años*	52
mujeres 3 a 5 ,,		*6 a 14 ,,*	43

¿Tiene Cooperadora? Si *Nombre* No tiene

Estado general de nutrición de los alumnos Regular

Vestuario que debe proveerse (camisetas, pantalones, faldas, medias, zapatos, guardapolvos) Camisetas, pantalones, vestidos, tricotas y zapatos, medias y guardapolvos.

Enfermedades endémicas de la zona ----------

Enfermedades más comunes en los niños Tos y gripe.

¿Tiene botiquín la escuela? Sí *Remedios más comunmente necesarios* Agua, oxigenada, tintura de yodo, alcohol, geniol, etc.

DESCRIPCION DE LA LOCALIDAD

Ubicación (sobre mar, río, arroyo, sierras, altura sobre el nivel del mar, etc., distancia de la vía férrea)

Ubicado en las proximidades del Río Chubut a 14 m. sobre el nivel del mar.

Clima, temperatura máxima y mínima 37° y-5° respectivamente

Tipo general de edificación (Casa de material, casillas, y construcciones de madera, cinc, ranchería, construcción de adobe, paja) Adobe y material en general.

Condiciones de salubridad de la vivienda en general, buena.

Agua. (De dónde se obtiene el agua potable, calidad y otros detalles) Agua potable de pozos y del río.

Alimentación (Determinar cuál o cuáles son los elementos predominantes para la alimentación. Si es de vaca, oveja, etc. Si hay verduras. Si no las hay por qué causas) predomina la carne de oveja, abundan las verduras, legumbres y frutas sobre todo en el verano.

Situación económica general de los pobladores Regular

¿Hay médico? No *A qué distancia está el más cercano* a 9 Km.

¿Hay farmacia? No *A qué distancia está la más cercana* a 9 Km.

¿Hay policía? No *¿Hay hotel, fonda o casa de pensión?* No.

¿Hay oficina de Correos? No *¿Cuál es la más próxima?* Gaiman a 9 Km.

¿Hay teléfono? No *¿Cuál es la oficina más próxima?* Gaiman a 9 Km.

OCUPACION GENERAL DE LOS POBLADORES.

Ganadería: Especies de ganado; industrias derivadas; si se exporta y a dónde Ganado lanar y vacuno; se exporta carne a Comodoro Rivadavia y lana y cueros a Buenos Aires

Agricultura: Clase de siembra o cultivo. Si se exporta y a dónde Trigo, alfalfa y frutales. Se envían manzanas a C. Rivadavia y Buenos Aires.

Minería: productos que se explotan - Industrias derivadas Ninguna.-

Nacionalidad de los pobladores (porcentaje aproximado) Argentinos el 95 %.-

CROQUIS DEL EDIFICIO OCUPADO POR LA ESCUELA EN ESCALA

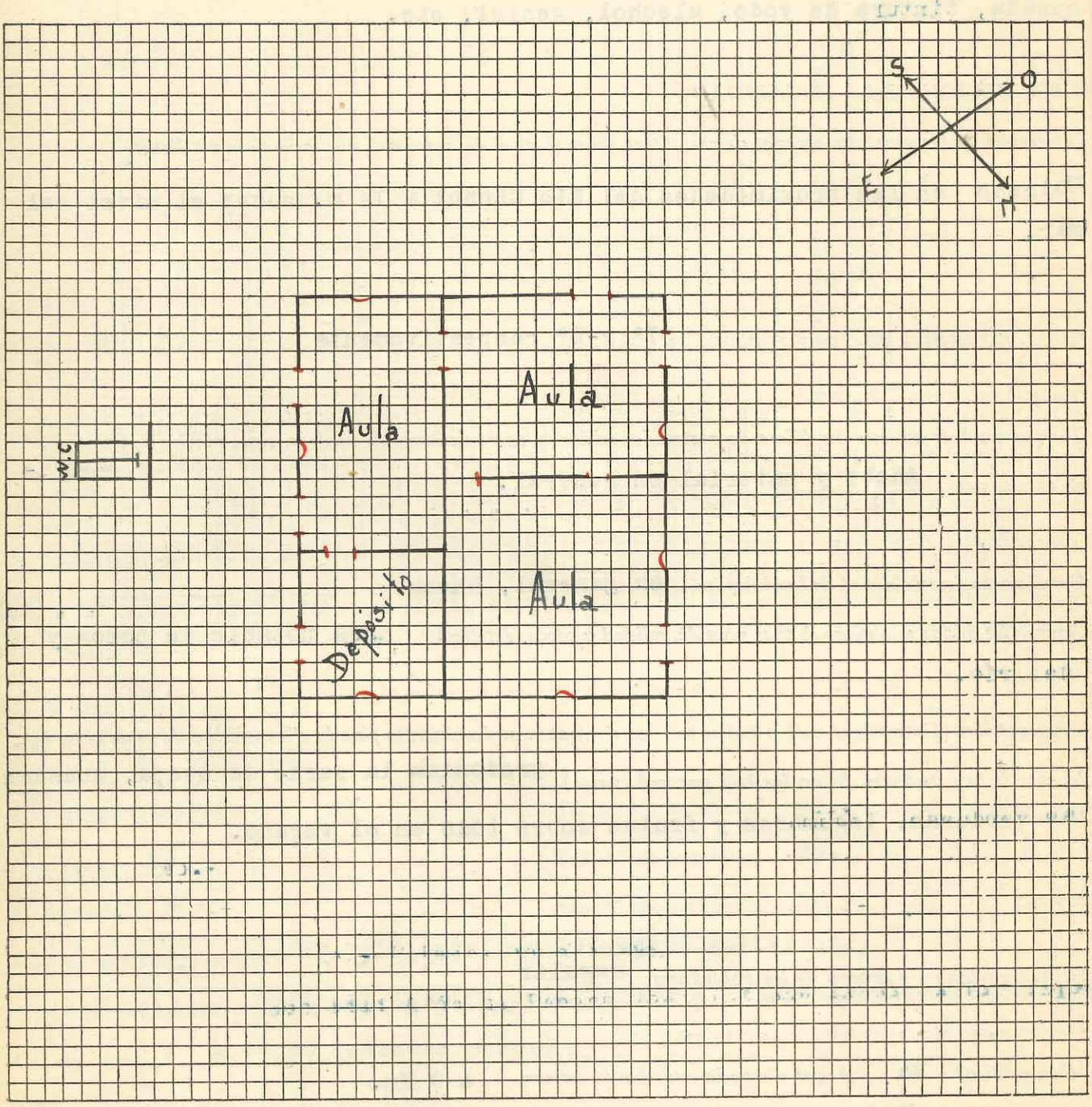

ESCALA: Cada lado de un cuadrado es igual ..... 1/2 ..... metro

República Argentina
Ministerio de Justicia e Instrucción Pública
CONSEJO NACIONAL DE EDUCACION

GUÍA ESCOLAR

Provincia ó Territorio CHUBUT *Escuela Nº* 8

Localidad

Distancia (en kilómetros o cuadras, del puerto de escala o estación ferroviaria más próxima).

Dirección postal

Dirección telegráfica

Vías y medios de llegar a la localidad a) desde Buenos Aires, b) desde la capital de la Provincia o Territorio (Consignar minuciosamente las diferentes jornadas que han de hacerse en ferrocarril, vapor automóvil, caballo, mula; lugares en que debe trasbordarse y comodidades que haya en los mismos, para el caso de pernoctar en ellos, etc., consignar los precios de transporte de todos los casos y también los de alojamiento por separado)

Epoca del año en que es más conveniente viajar, con indicación de las causas

Vías, medios y formas de remitir las cargas

Consignatario

C.N.de E.-T. G.-Exp. 22283|C|938-T. 30.000

República Argentina
CONSEJO NACIONAL DE EDUCACION

Fórm. 4862

GUIA ESCOLAR

Provincia o Territorio del Chubut.- *Escuela Nº* 9.-

Localidad Maesteg *Departamento* Gaiman

Nombre especial de la escuela No tiene

Período escolar Marzo a noviembre

Distancia (en kilómetros o cuadras, del puerto de escala o estación ferroviaria más próxima). a 5 Km. de Dolavon, estación de los F.F. CC. del Estado.

Distancia a la Capital de la Provincia en Kmts. 55 Km.

Situación Rural

Dirección postal Dolavon *Distancia de la Oficina o estafeta* 5 Km.

Dirección telegráfica Dolavon *Distancia de la Oficina* 5 Km.

Vías y medios de llegar a la localidad, a) desde Buenos Aires, b) desde la Capital de la Provincia o Territorio (Consignar minuciosamente las diferentes jornadas que han de hacerse en ferrocarril, vapor, automóvil, caballo, mula; lugares en que debe trasbordarse y comodidades que haya en los mismos, para el caso de pernoctar en ellos, etc., consignar los precios de transporte de todos los casos y también los de alojamiento por separado)

VIA MARITIMA: de Buenos Aires a Puerto Madryn, 3 días de viaje; pasaje $ 80,00; de Madryn a Dolavon por tren (F.C. del Estado), pasaje $ 4,50 y de Dolavon hasta Mesteg en automóvil, pasaje $ 4,00.-

VIA TERRESTRE: de Constitución a San Antonio Oeste por F.C.S. y del Estado, pasaje $ 58,00; de San Antonio a Trelew un ómnibus, pasaje $ 25,00; de Trelew a Dolavon por ferrocarril o colectivo, pasajes 1,85 y $ 1,50 respectivamente.

De Rawson a Dolavon por F.C. del Estado, pasaje $ 2,50.-

Epoca del año en que es más conveniente viajar, con indicación de las causas en cualquier época del año.-

Vías, medios y formas de remitir las cargas Por vía marítima hasta Puerto Madryn y desde aquí hasta Dolavon por F.C. del Estado; se pueden remitir en forma de bultos, líos, cajones, etc.

Consignatario Inspección Seccional 4a.- *Estación de carga (destino)* Dolavon

Escuela más cercana (nacional o provincial) Nacional Nº 35 *Distancia (Kmts.)* 5 Km.

Itinerario gráfico del camino, desde la estación del ferrocarril o puerto más próximo, hasta la escuela, en escala



ESCALA: Cada lado de un cuadrado es igual 250 metros

EDIFICIO DE LA ESCUELA

Número de aulas 1 (una)

¿Hay comedor instalado? No. *¿Hay dónde instalarlo?* Sí

¿Hay cocina? No. *¿Hay dónde instalarla?* No.

¿Tiene baños? No. *¿Hay dónde instalarlos?* No.

¿Hay chacra o huerta escolar? Un pequeño jardín.

Propietario del edificio D. Miguel Talar

Alquiler mensual $ 30,00 (treinta pesos)

Fecha de iniciación y vencimiento del contrato

Población escolar del lugar

varones 3 a 5 años		*6 a 14 años*	18
mujeres 3 a 5 ,,		*6 a 14 ,,*	29

¿Tiene Cooperadora? Si *Nombre* No tiene

Estado general de nutrición de los alumnos Bueno.

Vestuario que debe proveerse (camisetas, pantalones, faldas, medias, zapatos, guardapolvos) Pantalones, medias, zapatos y guardapolvos.

Enfermedades endémicas de la zona No hay.-

Enfermedades más comunes en los niños Sarampión.

¿Tiene botiquín la escuela? Sí *Remedios más comunmente necesarios* agua oxigenada y alcohol.

DESCRIPCION DE LA LOCALIDAD

Ubicación (sobre mar, río, arroyo, sierras, altura sobre el nivel del mar, etc., distancia de la vía férrea)

Está situada en el valle del Río Chubut del cual dista 200 m. y a 5 Km. de Dolavon, estación del F.C. del Estado. A 20 m. sobre el nivel del mar. Zona de chacras.

Clima, temperatura máxima y mínima 40½ en verano y -14° en invierno.

Tipo general de edificación (Casa de material, casillas, y construcciones de madera, cinc, ranchería, construcción de adobe, paja) Casas de material cocido y de adobe.

Condiciones de salubridad de la vivienda Buenas.

Agua. (De dónde se obtiene el agua potable, calidad y otros detalles) La calidad del agua es buena, se obtiene por medio de pozos y bombas.

Alimentación (Determinar cuál o cuáles son los elementos predominantes para la alimentación. Si es de vaca, oveja, etc. Si hay verduras. Si no las hay por qué causas) Carne de oveja y vaca; las verduras y frutas abundan en verano y son muy escasas en invierno.

Situación económica general de los pobladores Buena.

¿Hay médico? No *A qué distancia está el más cercano* a 5 Km. en Dolavon.

¿Hay farmacia? No *A qué distancia está la más cercana* a 5 Km. en Dolavon

¿Hay policía? Si, a 5 Km. *¿Hay hotel, fonda o casa de pensión?* No.

¿Hay oficina de Correos? No *¿Cuál es la más próxima?* Dolavon a 5 Km.

¿Hay teléfono? Sí *¿Cuál es la oficina más próxima?* Dolavon a 5 Km.

OCUPACION GENERAL DE LOS POBLADORES.

Ganadería: Especies de ganado; industrias derivadas; si se exporta y a dónde Lanares y vacunos. Los cueros y lana se remiten a Buenos Aires. Existen 2 fábricas de ques

Agricultura: Clase de siembra o cultivo. Si se exporta y a dónde Alfalfa, trigo, y frutales, garbanzos, arvejas, etc.- Se exportan legumbres a Buenos Aires y pasto al Sur.

Minería: productos que se explotan - Industrias derivadas No hay.-

Nacionalidad de los pobladores (porcentaje aproximado) argentinos el 85 %

CROQUIS DEL EDIFICIO OCUPADO POR LA ESCUELA EN ESCALA

ESCALA: Cada lado de un cuadrado es igual ..... 1/2 ..... metro

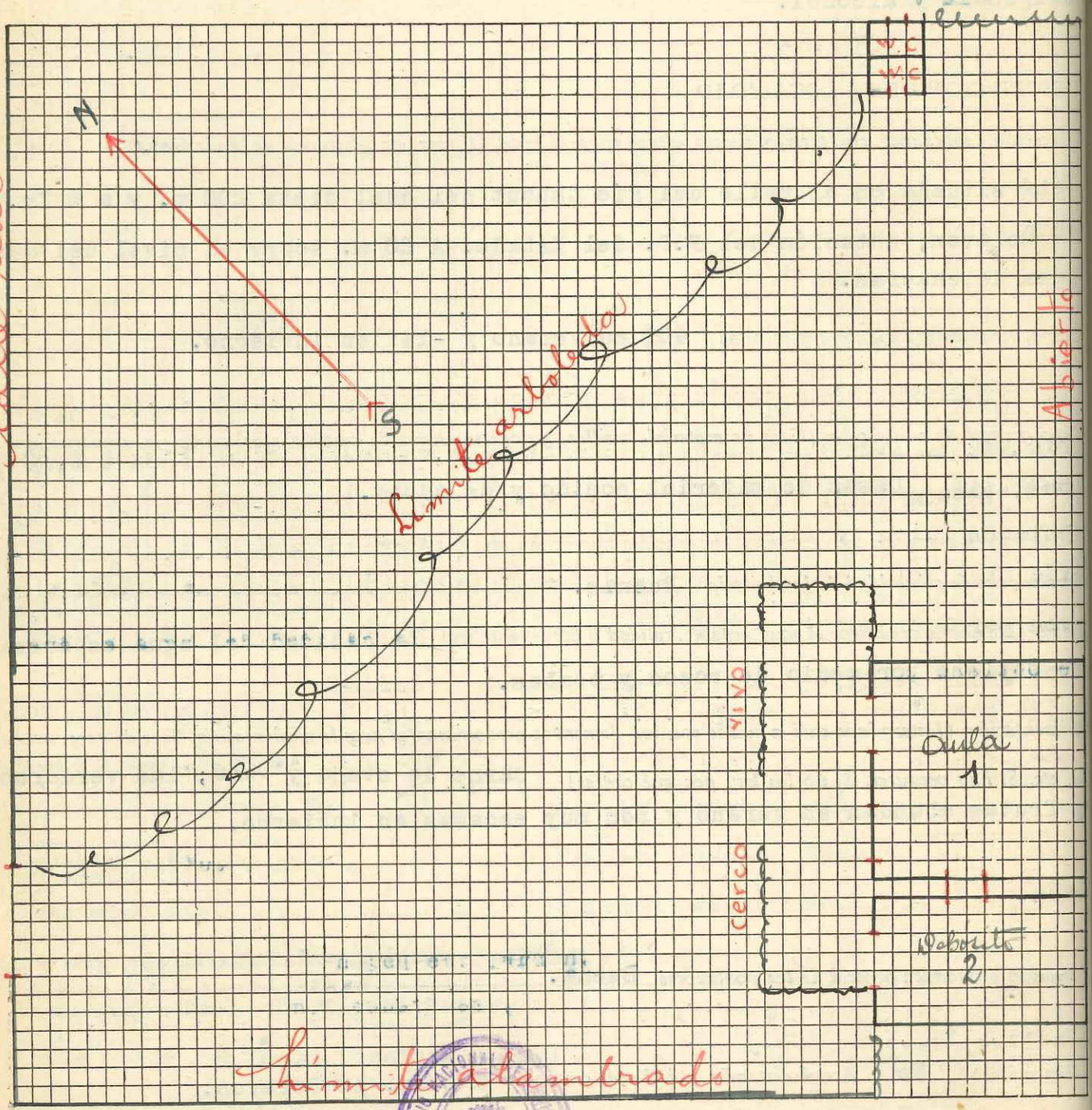

SECCION SECCIONAL 4ª

República Argentina
CONSEJO NACIONAL DE EDUCACION

Fórm. 4862

GUIA ESCOLAR

Provincia o Territorio del Chubut *Escuela Nº* 10

Localidad Ebenecer *Departamento* Gaiman

Nombre especial de la escuela No tiene

Período escolar de marzo a noviembre

Distancia (en kilómetros o cuadras, del puerto de escala o estación ferroviaria más próxima). a 5 Km. de la estación Dolavon del F.C. del Estado.

Distancia a la Capital de la Provincia en Kmts. 60 Km.

Situación Rural.

Dirección postal Dolavon *Distancia de la Oficina o estafeta* 5 Km.

Dirección telegráfica Dolavon *Distancia de la Oficina* 5 Km.

Vías y medios de llegar a la localidad, a) desde Buenos Aires, b) desde la Capital de la Provincia o Territorio (Consignar minuciosamente las diferentes jornadas que han de hacerse en ferrocarril, vapor, automóvil, caballo, mula; lugares en que debe trasbordarse y comodidades que haya en los mismos, para el caso de pernoctar en ellos, etc., consignar los precios de transporte de todos los casos y también los de alojamiento por separado)

VIA TERRESTRE: Por F.C.S. y del Estado desde Constitución hasta San Antonio Oeste, pasaje $ 68,50 c/cama; desde San Antonio hasta Trelew en ómnibus, pasaje $ 25,00; desde Trelew hasta Dolavon en ómnibus $ 1,50 y desde Dolavon hasta la escuela en automóvil $ 4,00.-

VIA MARITIMA: de Buenos Aires a Puerto Madryn $ 110, 00; de Madryn a Dolavon por F.C. del Estado $ 4,50.-

De Rawson a Dolavon por F.C. del Estado $ 2,40.-
Por vía aérea de Buenos Aires a Trelew $ 148,00.
De Trelew a Dolavon por F.C. del Estado $ 1,30.
En todas las localidades mencionadas, a excepción de Ebenecer hay hoteles cuyos precios oscilan entre $5 y 7$ diarios.

Epoca del año en que es más conveniente viajar, con indicación de las causas En cualquier época del año.-

Vías, medios y formas de remitir las cargas Por vía marítima desde Buenos Aires hasta Puerto Madryn y desde aquí por F.C. del Estado hasta Dolavon y desde este último punto hasta la escuela en camión.-Se pueden remitir en, bultos, cajones, etc.

Consignatario Inspección Seccional 4a.- *Estación de carga (destino)* Dolavon

Escuela más cercana (nacional o provincial) Nacional Nº 35 *Distancia (Kmts.)* 5 Km.

Itinerario gráfico del camino, desde la estación del ferrocarril o puerto más próximo, hasta la escuela, en escala

ESCALA: Cada lado de un cuadrado es igual a 100 metros

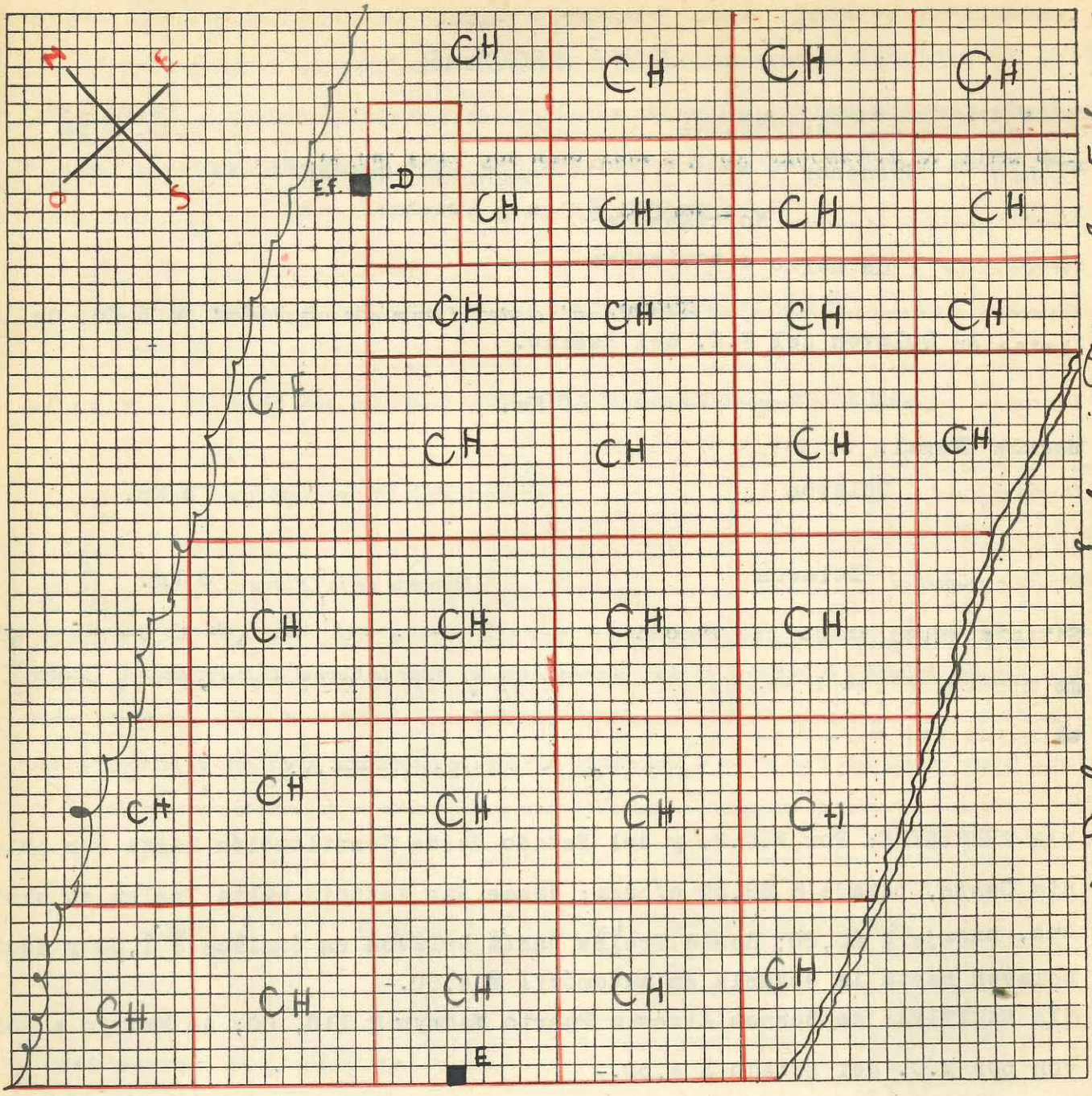

Referencias: D Dolores E.F. Estación F.C. del S. E. Escuela

EDIFICIO DE LA ESCUELA

Número de aulas 2

¿Hay comedor instalado? No *¿Hay dónde instalarlo?* Sí

¿Hay cocina? No *¿Hay dónde instalarla?* Sí

¿Tiene baños? No *¿Hay dónde instalarlos?* Sí

¿Hay chacra o huerta escolar? No (Tierra salitrosa)

Propietario del edificio Sucesión Rogert Brunt

Alquiler mensual $ 100,00 (cien pesos m/nacional)

Fecha de iniciación y vencimiento del contrato

Población escolar del lugar

varones 3 a 5 años		*6 a 14 años*	44
mujeres 3 a 5 ,,		*6 a 14 ,,*	36

¿Tiene Cooperadora? Sí *Nombre* Domingo Faustino Sarmiento

Estado general de nutrición de los alumnos Regular y malo.

Vestuario que debe proveerse (camisetas, pantalones, faldas, medias, zapatos, guardapolvos) Todos los artículos mencionados que se enumeran en este punto.

Enfermedades endémicas de la zona Difteria, gripe y eczemas

Enfermedades más comunes en los niños Gripe, eczemas y anginas gripales.

¿Tiene botiquín la escuela? Sí *Remedios más comunmente necesarios* Todo lo necesario para primeros auxilios.

DESCRIPCION DE LA LOCALIDAD

Ubicación (sobre mar, río, arroyo, sierras, altura sobre el nivel del mar, etc., distancia de la vía férrea) Situada en el valle del Chubut a unos 1000 m. del río que lleva el mismo nombre, dista 5 Km. de la vía férrea y una altura de 27,07 m. sobre el nivel del mar.

Clima, temperatura máxima y mínima 38° y -12° respectivamente.

Tipo general de edificación (Casa de material, casillas, y construcciones de madera, cinc, ranchería, construcción de adobe, paja) Material cocido (ladrillo), adobes y barro y paja.

Condiciones de salubridad de la vivienda de regular a malo.

Agua. (De dónde se obtiene el agua potable, calidad y otros detalles) Muy buena, se extrae del río y por medio de pozos.

Alimentación (Determinar cuál o cuáles son los elementos predominantes para la alimentación. Si es de vaca, oveja, etc. Si hay verduras. Si no las hay por qué causas) Carne de oveja y de vaca.- Las verduras y frutas abundan en verano pero escasean durante el invierno.

Situación económica general de los pobladores De regular a malo.

¿Hay médico? No *A qué distancia está el más cercano* a 5 Km.

¿Hay farmacia? No *A qué distancia está la más cercana* a 5 Km.

¿Hay policía? No *¿Hay hotel, fonda o casa de pensión?* No.

¿Hay oficina de Correos? No *¿Cuál es la más próxima?* La de Dolavon, a 5 Km.

¿Hay teléfono? No *¿Cuál es la oficina más próxima?* La de Dolavon a 5 Km.

OCUPACION GENERAL DE LOS POBLADORES.

Ganadería: Especies de ganado; industrias derivadas; si se exporta y a dónde Lanares y vacunos. Los cueros y lana se remiten a Buenos Aires. Se fabrica queso y manteca.

Agricultura: Clase de siembra o cultivo. Si se exporta y a dónde Alfalfa, trigo, frutales, garbanzos, arvejas, etc. para el consumo local y el excedente se remite a Buenos Aires.

Minería: productos que se explotan - Industrias derivadas No hay.-

Nacionalidad de los pobladores (porcentaje aproximado) Argentinos descendientes de galeses el 85 %.-

CROQUIS DEL EDIFICIO OCUPADO POR LA ESCUELA EN ESCALA

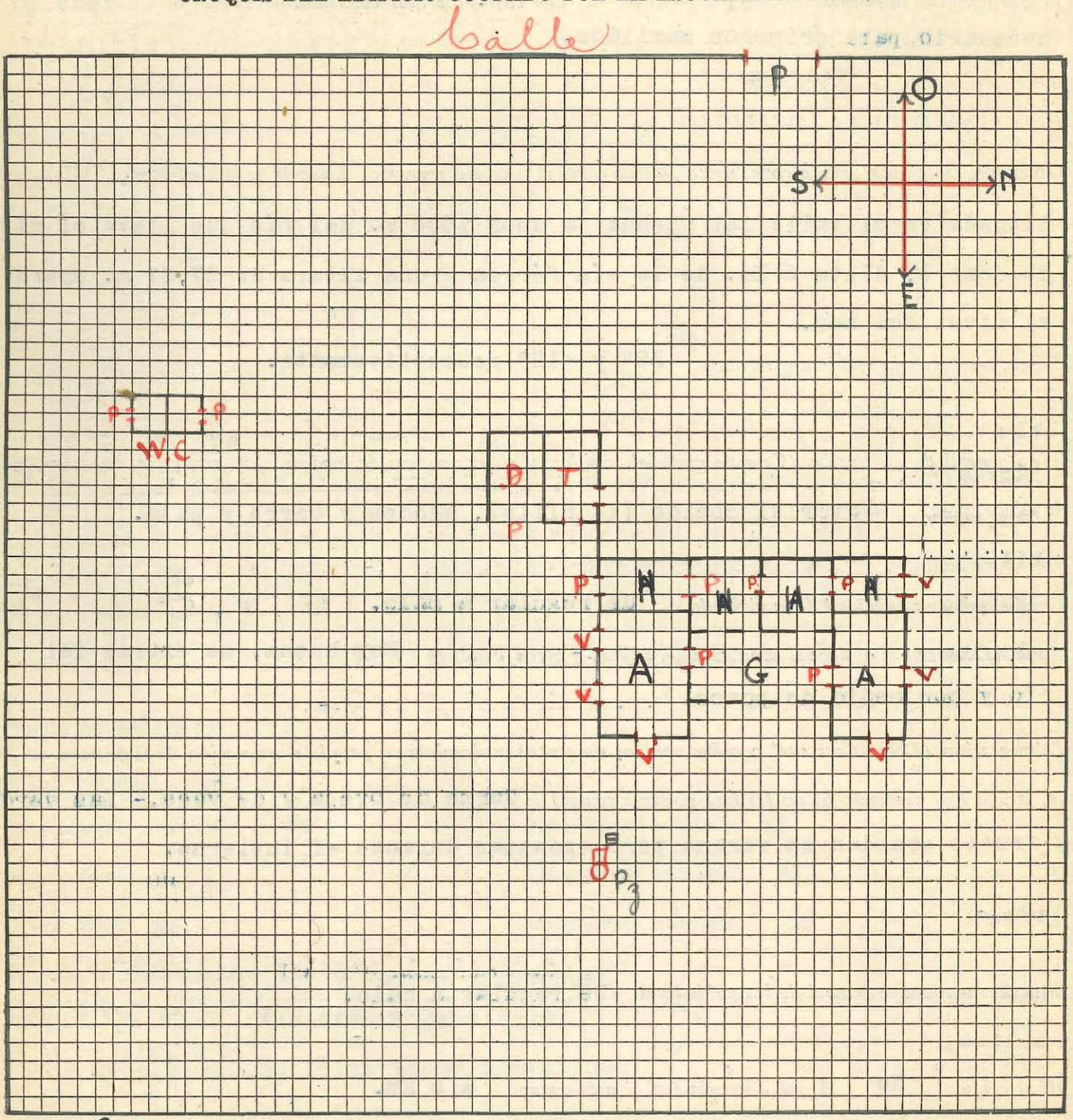

ESCALA: Cada lado de un cuadrado es igual ..... metro

Referencias: H habitaciones. AA: aulas. G: galería abierta. T. taller D. depósito. WC. Pz. pozo. P. puerta V. ventanas

CONSEJO NACIONAL DE EDUCACION · INSPECCION SECCIONAL 4ª · CHUBUT

República Argentina
CONSEJO NACIONAL DE EDUCACION

Fórm. 4862

GUIA ESCOLAR

Provincia o Territorio Chubut *Escuela Nº* 11

Localidad Tierra Salada *Departamento* Gaiman

Nombre especial de la escuela No tiene.

Período escolar Marzo a noviembre.

Distancia (en kilómetros o cuadras, del puerto de escala o estación ferroviaria más próxima). a 15 Km. de Dolavon, estación del F.C. del Estado.

Distancia a la Capital de la Provincia en Kmts. a 70 Km. de Rawson.

Situación Rural.

Dirección postal Dolavon *Distancia de la Oficina o estafeta* 15 Km.

Dirección telegráfica Dolavon *Distancia de la Oficina* 15 Km.

Vías y medios de llegar a la localidad, a) desde Buenos Aires, b) desde la Capital de la Provincia o Territorio (Consignar minuciosamente las diferentes jornadas que han de hacerse en ferrocarril, vapor, automóvil, caballo, mula; lugares en que debe trasbordarse y comodidades que haya en los mismos, para el caso de pernoctar en ellos, etc., consignar los precios de transporte de todos los casos y también los de alojamiento por separado)

VIA MARITIMA: desde Buenos Aires a Puerto Madryn $ 110,00 (variable); desde Madryn hasta Dolavon por F.C. del Estado $ 4,50 y desde aquí en automóvil hasta la escuela $ 10.-

VIA TERRESTRE:Desde Cosntitución hasta San Antonio Oeste por F.C.S. y del Estado $ 58,00; desde San Antonio hasta Trelew wn ómnibus $ 25,00 y de Trelew a Dolavon Por F. C. del Estado.

Por Vía Aerea de Buenos Aires a Trelew $ 148,00 (variable)

De Rawson a Dolavon por F. C. del Estado $ 2,50.-

Epoca del año en que es más conveniente viajar, con indicación de las causas En cualquier época del año.-

Vías, medios y formas de remitir las cargas Por vía marítima hasta Puerto Madryn y desde aquí hasta Dolavon por F.C. del Estado; se pueden remitir en forma de bultos, líos, cajones, etc.

Consignatario Inspección Seccional 4a.- *Estación de carga (destino)* Dolavon.

Escuela más cercana (nacional o provincial) Nacional Nº 10 *Distancia (Kmts.)* 10 Km.

Itinerario gráfico del camino, desde la estación del ferrocarril o puerto más próximo, hasta la escuela, en escala

ESCALA: Cada lado de un cuadrado es igual 33333 metro

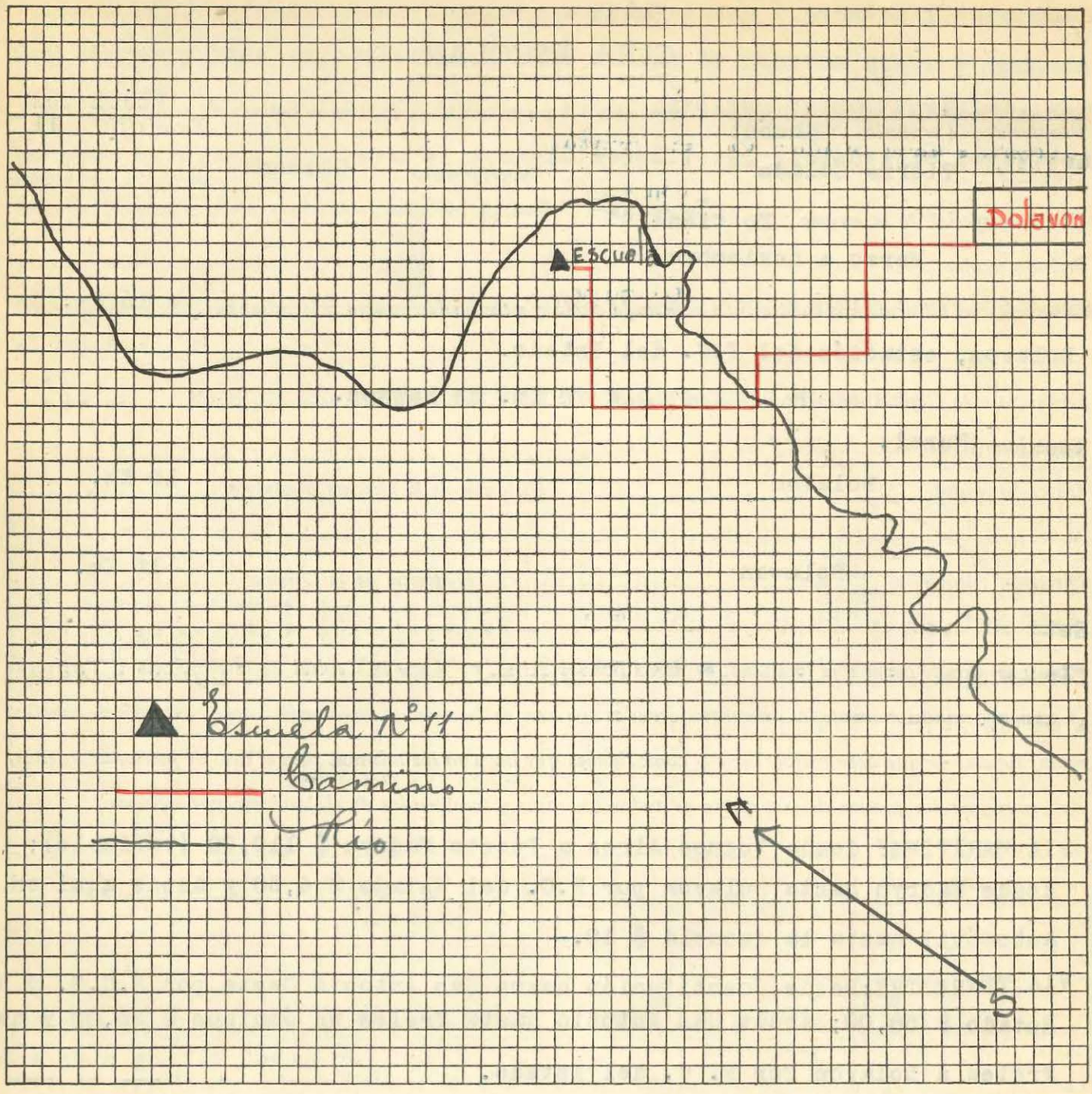

EDIFICIO DE LA ESCUELA

Número de aulas 2 (dos)

¿Hay comedor instalado? No *¿Hay dónde instalarlo?* No.

¿Hay cocina? No *¿Hay dónde instalarla?* No.

¿Tiene baños? No *¿Hay dónde instalarlos?* No

¿Hay chacra o huerta escolar? No.

Propietario del edificio Comsejo Nacional de Educación

Alquiler mensual ----------

Fecha de iniciación y vencimiento del contrato ----------

Población escolar del lugar

varones 3 a 5 años		*6 a 14 años*	25
mujeres 3 a 5 ,,		*6 a 14 ,,*	45

¿Tiene Cooperadora? Si *Nombre* De la escuela N° 11

Estado general de nutrición de los alumnos Bueno

Vestuario que debe proveerse (camisetas, pantalones, faldas, medias, zapatos, guardapolvos) Todos los artículos mencionados en este punto.

Enfermedades endémicas de la zona No hay.-

Enfermedades más comunes en los niños Gripe y resfríos.

¿Tiene botiquín la escuela? Sí *Remedios más comunmente necesarios* Los que contiene el botiquín.

DESCRIPCION DE LA LOCALIDAD

Ubicación (sobre mar, río, arroyo, sierras, altura sobre el nivel del mar, etc., distancia de la vía férrea) Está ubicada en el valle del Chubut (chacra N° 310) a 15 Km. de la vía férrea y a 1.500 m. de la margen derecha del Río Chubut. Aproximadamente a 30 m. sobre el nivel del mar.

Clima, temperatura máxima y mínima 39° y -13° respectivamente.

Tipo general de edificación (Casa de material, casillas, y construcciones de madera, cinc, ranchería, construcción de adobe, paja) Predomina la construcción de adobes.

Condiciones de salubridad de la vivienda Buena

Agua. (De dónde se obtiene el agua potable, calidad y otros detalles) Muy buena calidad. Se extrae directamente del río o de pozos.

Alimentación (Determinar cuál o cuáles son los elementos predominantes para la alimentación. Si es de vaca, oveja, etc. Si hay verduras. Si no las hay por qué causas) Carne vacuna y ovina. En el verano abundan las legumbres, verduras y frutas.

Situación económica general de los pobladores Regular.

¿Hay médico? Si *A qué distancia está el más cercano* a 5 Km.

¿Hay farmacia? No *A qué distancia está la más cercana* a 15 Km.

¿Hay policía? Sí *¿Hay hotel, fonda o casa de pensión?* No

¿Hay oficina de Correos? No *¿Cuál es la más próxima?* Dolavon a 15 Km.

¿Hay teléfono? No *¿Cuál es la oficina más próxima?* Dolavon a 15 Km.

OCUPACION GENERAL DE LOS POBLADORES.

Ganadería: Especies de ganado; industrias derivadas; si se exporta y a dónde Vacunos y ovinos. Industrias derivadas: quesería; todo para el consumo local.

Agricultura: Clase de siembra o cultivo. Si se exporta y a dónde Garbanzos, arvejas, porotos, alfalfa y algo de frutales. Las legumbres se exportan a Buenos Aires.

Minería: productos que se explotan - Industrias derivadas No hay

Nacionalidad de los pobladores (porcentaje aproximado) Argentinos: 40 %; galeses: 50 % y varios 10 %.

CROQUIS DEL EDIFICIO OCUPADO POR LA ESCUELA EN ESCALA

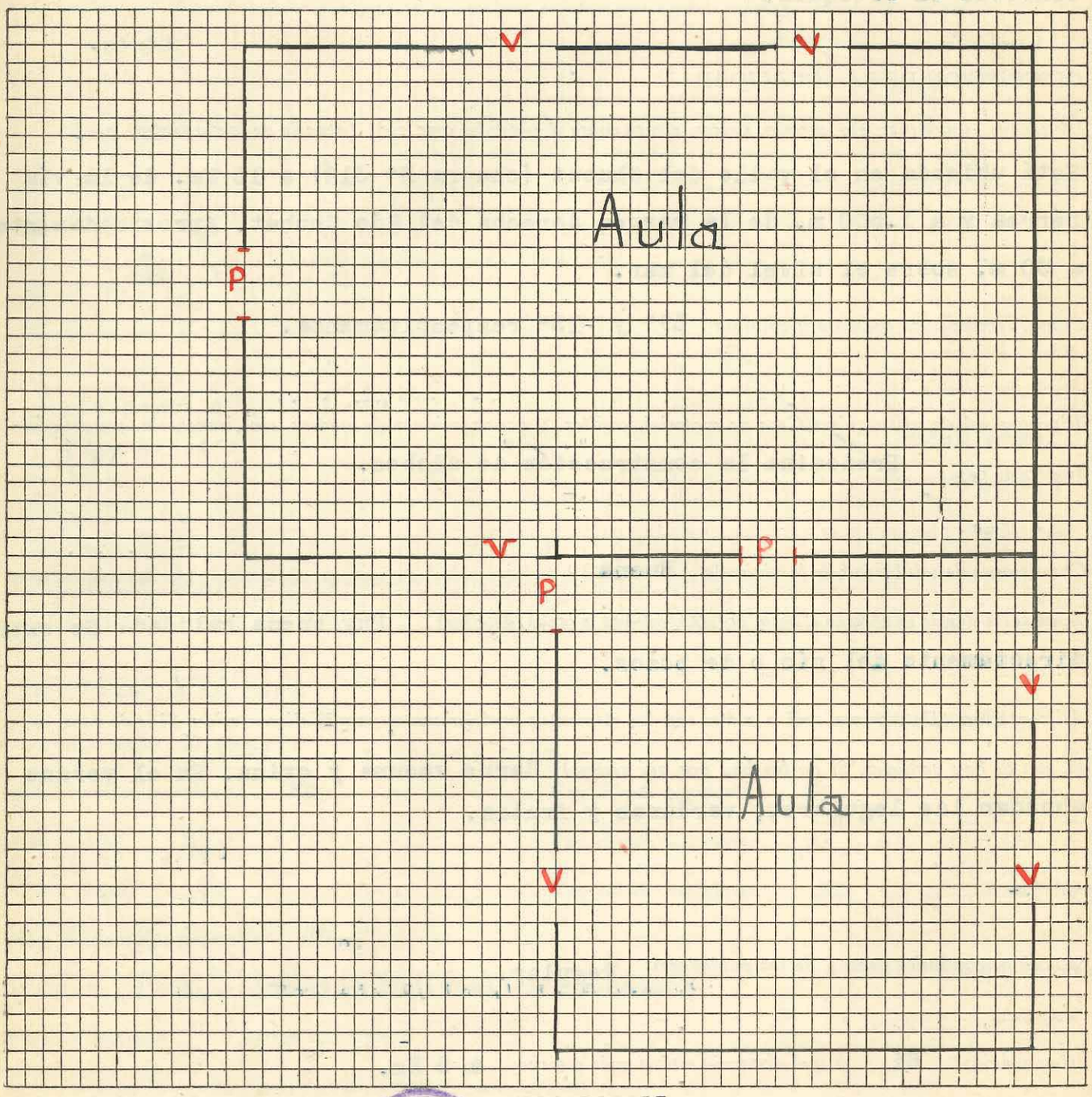

ESCALA: Cada lado de un cuadrado es igual a 0,25 metros



República Argentina
CONSEJO NACIONAL DE EDUCACION

Fórm. 4862

GUIA ESCOLAR

~~Provincia o~~ Territorio Nacional del Chubut Escuela Nº 12

Localidad Bryn-Gwyn-Chubut Departamento Gaiman

Nombre especial de la escuela ----------

Período escolar De Marzo a Noviembre

Distancia (en kilómetros o cuadras, del puerto de escala o estación ferroviaria más próxima). 6 Kilometros

Distancia a la Capital ~~de la Provincia en Kmts.~~ Rawson: 40 Kilometros

Situación Margen derecha Rio Chubut. 6 Kilometros de Gaiman

Dirección postal Gaiman Chubut Distancia de la Oficina o estafeta Gaiman-6 Kilometros

Dirección telegráfica Gaiman-Chubut Distancia de la Oficina Gaiman-6 Kilometros

Vías y medios de llegar a la localidad, a) desde Buenos Aires, b) desde la Capital de la Provincia o Territorio (Consignar minuciosamente las diferentes jornadas que han de hacerse en ferrocarril, vapor, automóvil, caballo, mula; lugares en que debe trasbordarse y comodidades que haya en los mismos, para el caso de pernoctar en ellos, etc., consignar los precios de transporte de todos los casos y también los de alojamiento por separado) Via Aerea Buenos Aires a Trelew (6 Horas).Via maritima: Buenos Aires a Puerto Madryn.(60 horas).En Ferrocarril: De Constitucion a San Antonio Oeste.De aqua Trelew el Pullman. De Trelew a Gaiman en Tren o auto. De Gaiman a la Escuela en automovil.-

Precios: De Constitucion a San Antonio Oeste 1ª Clase 63,05$

De San Antonio Oeste a Trelew ~~en~~ Pullman colectivo 25,00$

De Trelew a Gaiman tren: 0,75$ En automovil : 1,50$

De Gaiman a la Escuela : " " " " " " " " " " " " 2,00$

Precio del Hotel por dia 5$ (Cinco pesos) Buenas comodidades.

Epoca del año en que es más conveniente viajar, con indicación de las causas De Septiembre a Noviembre Temperatura agradable.-Escuela en pleno funcionamiento.

Vías, medios y formas de remitir las cargas Por vapor a Puerto Madryn- Chubut- En lios, cajones, esqueletos. De Puerto Madryn a Gaiman en tren o camion. De Gaiman a la escuela , en carro o camion.

Consignatario Inspector Seccional.Trelew Estación de carga (destino) Trelew- Chubut

Escuela más cercana (nacional ~~o provincial~~) 34 Gaiman Distancia (Kmts.) 6 Kilometros

Itinerario gráfico del camino, desde la estación del ferrocarril o puerto más próximo, hasta la escuela, en escala

ESCALA: Cada lado de un cuadrado es igual a 100 metro

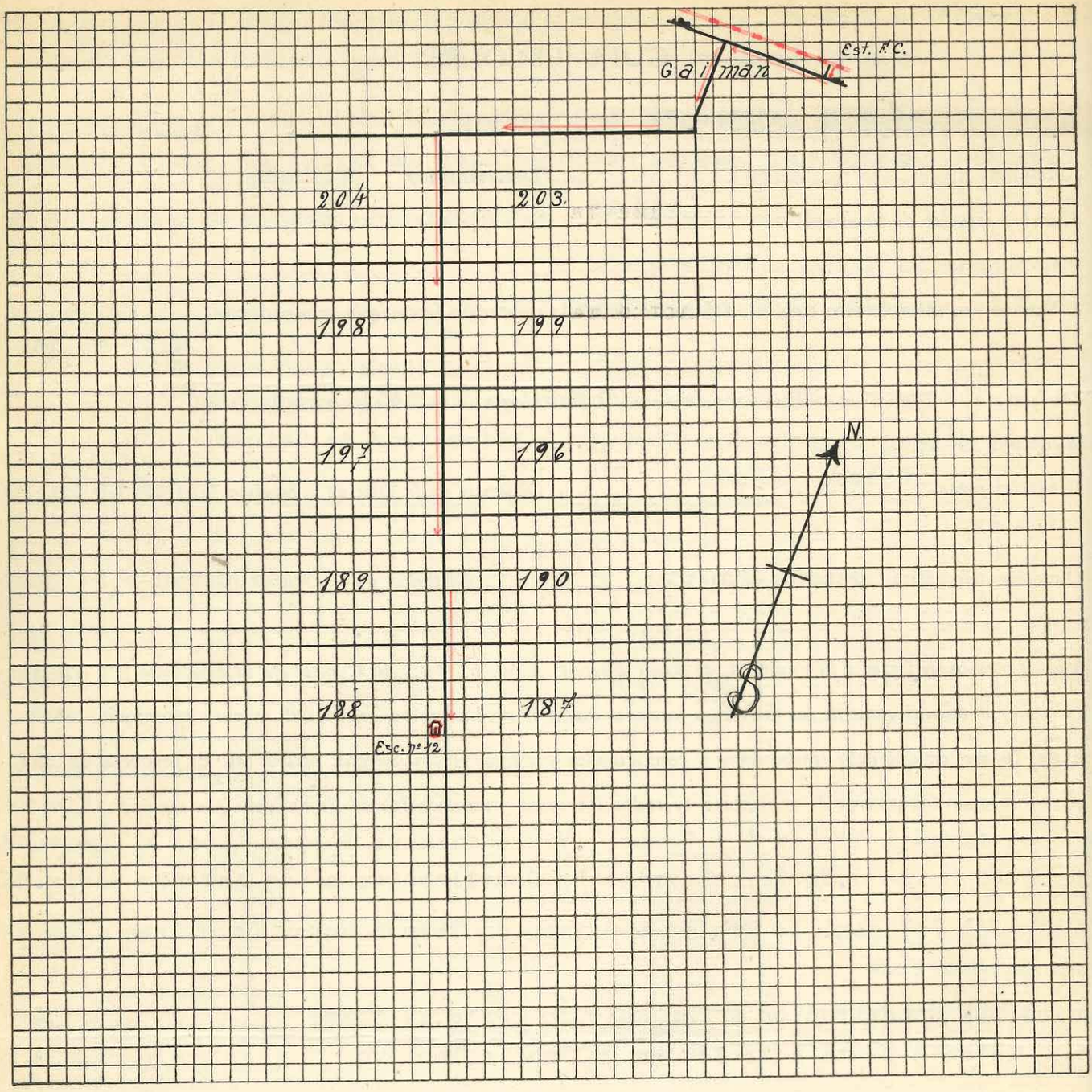

EDIFICIO DE LA ESCUELA

Número de aulas Seis

¿Hay comedor instalado? No *¿Hay dónde instalarlo?* No

¿Hay cocina? No *¿Hay dónde instalarla?* No

¿Tiene baños? No *¿Hay dónde instalarlos?* No

¿Hay chacra o huerta escolar? Una hectarea de tierra.Parcialmente canteros

Propietario del edificio Dalmiro Lorenzo

Alquiler mensual Cien Pesos (100$)

Fecha de iniciación y vencimiento del contrato 3 De Septiembre de 1940 al 3 de Septiembr de 1942.-

Población escolar del lugar

varones 3 a 5 años	33	*6 a 14 años*	97
mujeres 3 a 5 ,,	39	*6 a 14 ,,*	93

¿Tiene Cooperadora? Si *Nombre* Asociacion Cooperadora de la Escuela Nº 12

Estado general de nutrición de los alumnos 50% Bueno- 50% Regular

Vestuario que debe proveerse (camisetas, pantalones, faldas, medias, zapatos, guardapolvos) Sesenta equipos

Enfermedades endémicas de la zona Actualmente Gripe.- Escarlatina

Enfermedades más comunes en los niños Actualmente resfrios.

¿Tiene botiquín la escuela? No *Remedios más comunmente necesarios* Algodon, Vendas, tela adhesiva, gasa, agua oxigenada, alcohol, aspirina.-

DESCRIPCION DE LA LOCALIDAD

Ubicación (sobre mar, río, arroyo, sierras, altura sobre el nivel del mar, etc., distancia de la vía férrea) Localidad levantada sobre la margen derecha del Rio Chubut. Ferrocarril distante a 6 Kilometros.-

Clima, temperatura máxima y mínima Verano: Maxima: 37 Grados.- Minima : 12 Grados

Tipo general de edificación (Casa de material, casillas, y construcciones de madera, cinc, ranchería, construcción de adobe, paja) Ladrillo cocido 80%. el resto adobe.

Condiciones de salubridad de la vivienda En general buena.

Agua. (De dónde se obtiene el agua potable, calidad y otros detalles) Potable extraida a bomba

Alimentación (Determinar cuál o cuáles son los elementos predominantes para la alimentación. Si es de vaca, oveja, etc. Si hay verduras. Si no las hay por qué causas) Carne de vada y oveja. Hortalizas muy buenas. Frutas: Manzanas; Durazno; ciruelas; cerezas; peras etc.

Situación económica general de los pobladores Regular

¿Hay médico? Si *A qué distancia está el más cercano* 6 Kilometros

¿Hay farmacia? Si *A qué distancia está la más cercana* 6 Kilometros

¿Hay policía? Si *¿Hay hotel, fonda o casa de pensión?* Si

¿Hay oficina de Correos? Si *¿Cuál es la más próxima?* Gaiman-Chubut 6 Kilometros

¿Hay teléfono? *¿Cuál es la oficina más próxima?* Gaiman-Chubut- 6 Kilometros
Telegrafo Si

OCUPACION GENERAL DE LOS POBLADORES.

Ganadería: Especies de ganado; industrias derivadas; si se exporta y a dónde Vacuno y lanar. De este timo existen cabañas. Se exporta al norte en arreos. Fabricas de queso

Agricultura: Clase de siembra o cultivo. Si se exporta y a dónde Trigo, alfalfa; semilla de alfalf Se exporta la semilla al norte. Fardos al Sur

Minería: productos que se explotan - Industrias derivadas No hay

Nacionalidad de los pobladores (porcentaje aproximado) Argentinos, galeses, italianos, espa les.-

CROQUIS DEL EDIFICIO OCUPADO POR LA ESCUELA EN ESCALA

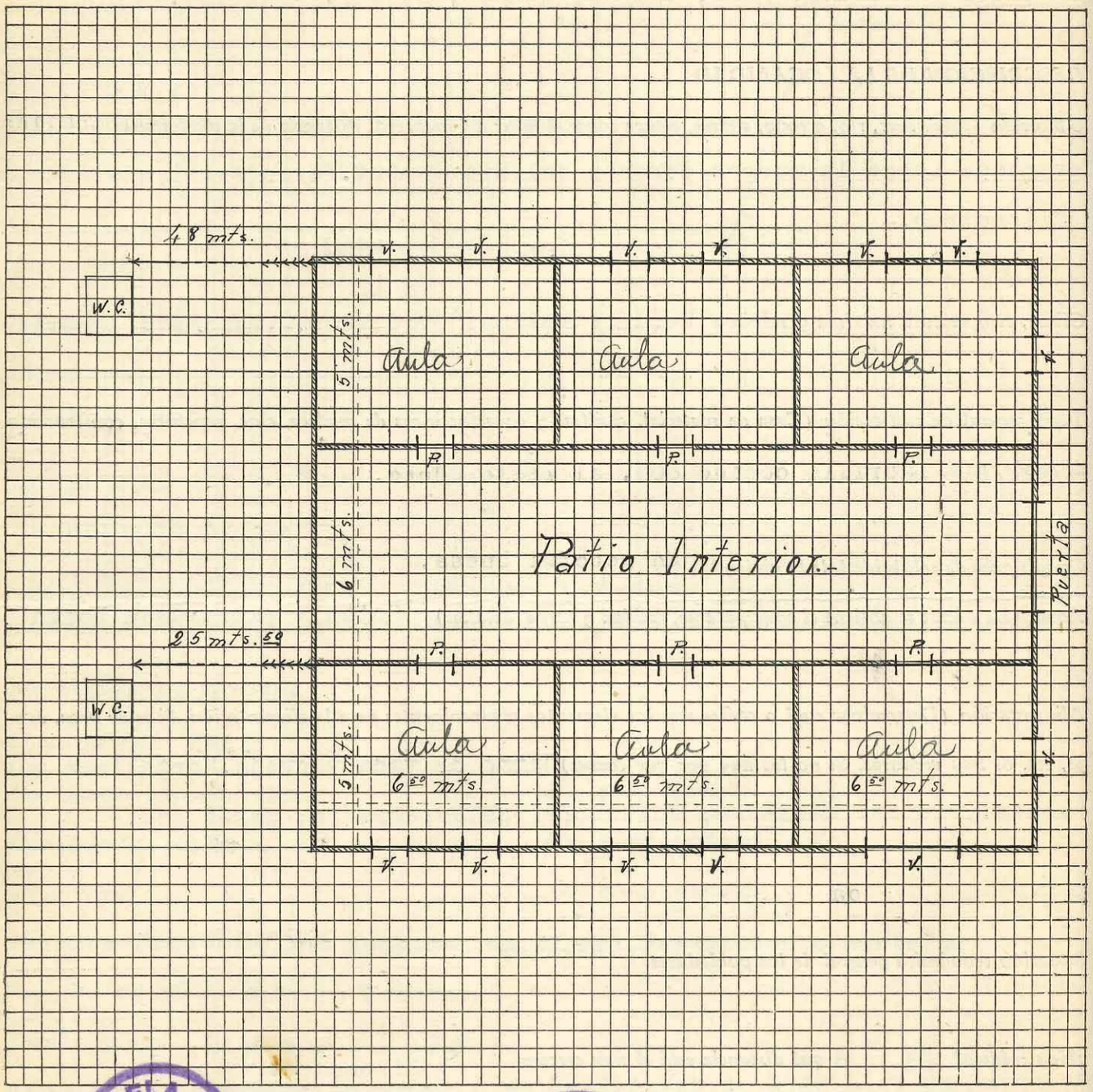

ESCALA: Cada lado de un cuadrado es igual ..... a 1.50 ..... metro

ESCUELA Nº 12 BRYN GWYN - CHUBUT

Estela Gonzalez de del Valle
Directora

CONSEJO NACIONAL DE EDUCACION
INSPECTOR

República Argentina
CONSEJO NACIONAL DE EDUCACION

Fórm. 4862

GUIA ESCOLAR

Provincia o Territorio del Chubut *Escuela Nº* 13

Localidad Drofa Dulog *Departamento* Rawson

Nombre especial de la escuela No tiene

Período escolar de marzo a noviembre

Distancia (en kilómetros o cuadras, del puerto de escala o estación ferroviaria más próxima). a 15 Km. de la estación de los FF.CC. del Estado de Trelew

Distancia a la Capital de la Provincia en Kmts. a 35 Km. de Rawson.

Situación Rural

Dirección postal Trelew *Distancia de la Oficina o estafeta* 15 Km.

Dirección telegráfica Trelew *Distancia de la Oficina* 15 Km.

Vías y medios de llegar a la localidad, a) desde Buenos Aires, b) desde la Capital de la Provincia o Territorio (Consignar minuciosamente las diferentes jornadas que han de hacerse en ferrocarril, vapor, automóvil, caballo, mula; lugares en que debe trasbordarse y comodidades que haya en los mismos, para el caso de pernoctar en ellos, etc., consignar los precios de transporte de todos los casos y también los de alojamiento por separado)

VIA MARITIMA: De Buenos Aires a Puerto Madryn en vapor, el viaje dura tres días; pasa de 1ra. $75 (variable); De Madryn a Trelew en tren $1,80 el pasaje, también se viaje en omnibus a $ 2 el pasaje; hoteles en Madryn y Trelew, cobran de 5 a 8 pesos diarios; de Trelewa Drofa Dulog en automóvil de alquiler, cobran $ 10 por viaje de ida y vuelta.
VIA TERRESTRE: Por F.C.S. de Constitución a Patagones, 18 horasde viaje, pasaje $44; de Patagones a San Antonio Oeste, tren dos veces por semana, F.C. del Estado, 4 horas de viaje, pasaje $ 15,75; de San Antonio Oeste en omnibus hasta Trelew, pasaje $ 25. Tiempo aproximado del viaje desde Buenos Aires hasta Trelew 40 horas. Desde Trelew hasta Drofa Dulog en automóvil de alquiler, precio del pasaje $ 10,00.
VIA AEREA: Servicio aéreo regular de la Compañía Aeroposta Argentina desde Buenos Aires con modernos aviones con capacidad para 17 pasajeros; salen de Buenos Aires los días jueves y domingos, retornando al punto de partida los viernes y martes subsiguientes . Precia del pasaje de ida 145 pesos y de ida y vuelta 260 pesos.

Epoca del año en que es más conveniente viajar, con indicación de las causas Se puede viajar en cualquier época del año.

Vías, medios y formas de remitir las cargas Desde Buenos Aires a Puerto Madryn en vapor, de Madryn a Trelew por los FF.CC. del Estado y de Trelew hasta la escuela en camión. Se pueden remitir en forma de lios, cajones, bultos, etc.

Consignatario Inspección Seccional 4a.- *Estación de carga (destino)* Trelew

Escuela más cercana (nacional o provincial) Nacional Nº 21 *Distancia (Kmts.)* 10 Km.

Itinerario gráfico del camino, desde la estación del ferrocarril o puerto más próximo, hasta la escuela, en escala

ESCALA: Cada lado de un cuadrado es igual a 1.000 metros

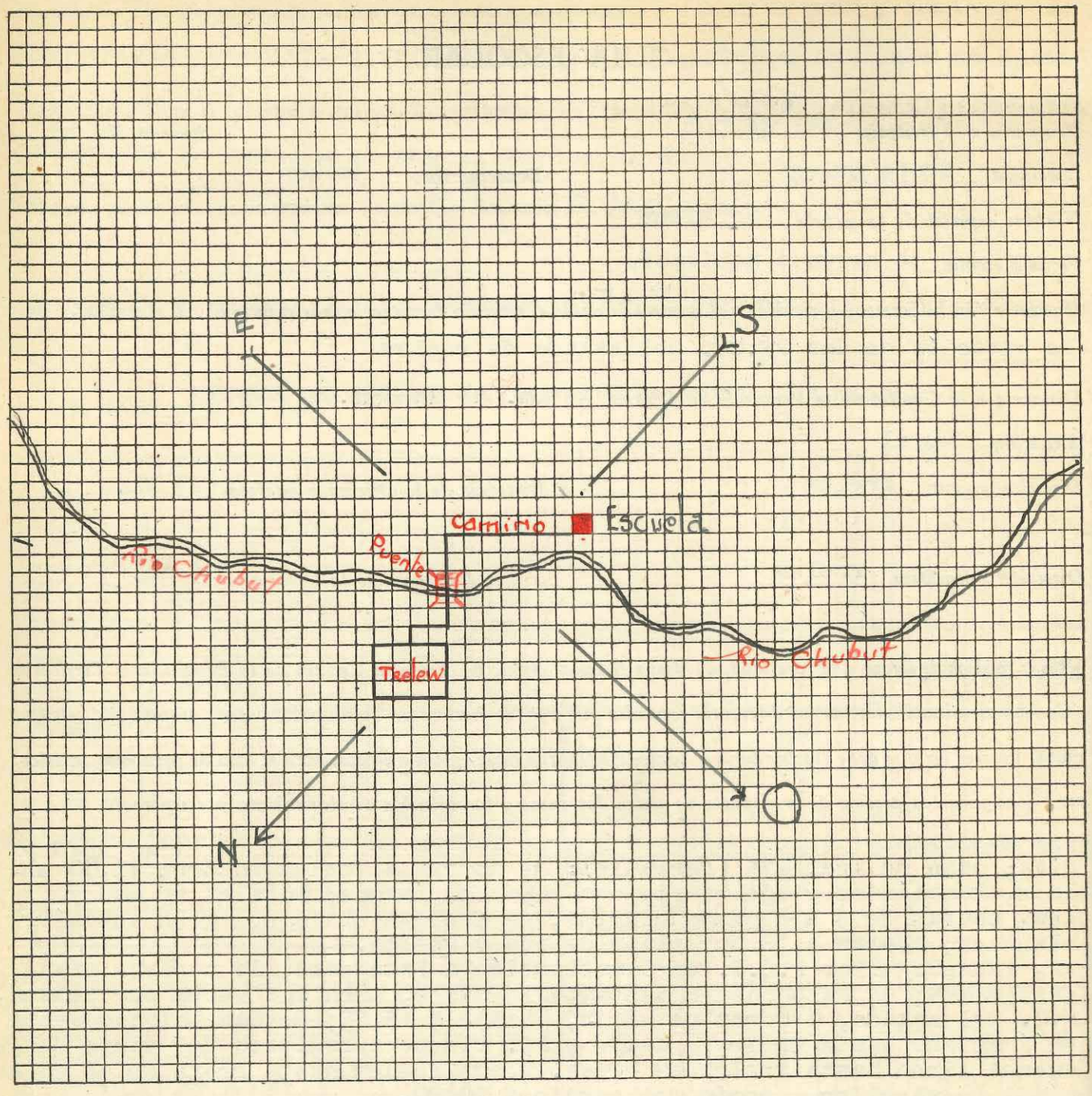

EDIFICIO DE LA ESCUELA

Número de aulas 2 (dos)

¿Hay comedor instalado? No *¿Hay dónde instalarlo?* Sí

¿Hay cocina? No *¿Hay dónde instalarla?* Sí

¿Tiene baños? No *¿Hay dónde instalarlos?* Sí

¿Hay chacra o huerta escolar? Sí

Propietario del edificio Tomás G. Williams

Alquiler mensual $ 100 (cien)

Fecha de iniciación y vencimiento del contrato

Población escolar del lugar

varones 3 a 5 años *6 a 14 años* 13

mujeres 3 a 5 ,, *6 a 14 ,,* 19

¿Tiene Cooperadora? No Nombre ----------

Estado general de nutrición de los alumnos Regular

Vestuario que debe proveerse (camisetas, pantalones, faldas, medias, zapatos, guardapolvos) Toda clase de ropa y calzado

Enfermedades endémicas de la zona ----------

Enfermedades más comunes en los niños Coqueluche, sarampión y escarlatina.

¿Tiene botiquín la escuela? Sí Remedios más comunmente necesarios Los que contiene el botiquín escolar.

DESCRIPCION DE LA LOCALIDAD

Ubicación (sobre mar, río, arroyo, sierras, altura sobre el nivel del mar, etc., distancia de la vía férrea) La escuela está ubicada en la margen derecha del Río Chubut a una distancia de 80m. La altura sobre el nivel del mar es de 18 m.

Clima, temperatura máxima y mínima Máxima 34º y mínima -12º.

Tipo general de edificación (Casa de material, casillas, y construcciones de madera, cinc, ranchería, construcción de adobe, paja) Las casas en general están construidas con material cocido

Condiciones de salubridad de la vivienda Buenas.

Agua. (De dónde se obtiene el agua potable, calidad y otros detalles) El agua se obtiene por medio de pozos y bombas y es de regular calidad (un poco salobre).

Alimentación (Determinar cuál o cuáles son los elementos predominantes para la alimentación. Si es de vaca, oveja, etc. Si hay verduras. Si no las hay por qué causas) La alimentación es a base de carne de vaca y oveja, verduras y frutas, estas últimas muy abundantes en verano.

Situación económica general de los pobladores Regular.

¿Hay médico? No A qué distancia está el más cercano a 15 Km.

¿Hay farmacia? No A qué distancia está la más cercana a 15 Km.

¿Hay policía? No ¿Hay hotel, fonda o casa de pensión? No.

¿Hay oficina de Correos? No ¿Cuál es la más próxima? Trelew a 15 Km.

¿Hay teléfono? No ¿Cuál es la oficina más próxima? Trelew a 15 Km.

OCUPACION GENERAL DE LOS POBLADORES.

Ganadería: Especies de ganado; industrias derivadas; si se exporta y a dónde Ganado lanar. Se exportan a Buenos Aires lana y cueros. Se fabrica quesos y manteca,

Agricultura: Clase de siembra o cultivo. Si se exporta y a dónde Se cultiva trigo, legumbres, alfalfa y frutales para el consumo local.

Minería: productos que se explotan - Industrias derivadas

Nacionalidad de los pobladores (porcentaje aproximado) Argentinos, en su casi totalidad descendientes de galeses.

CROQUIS DEL EDIFICIO OCUPADO POR LA ESCUELA EN ESCALA

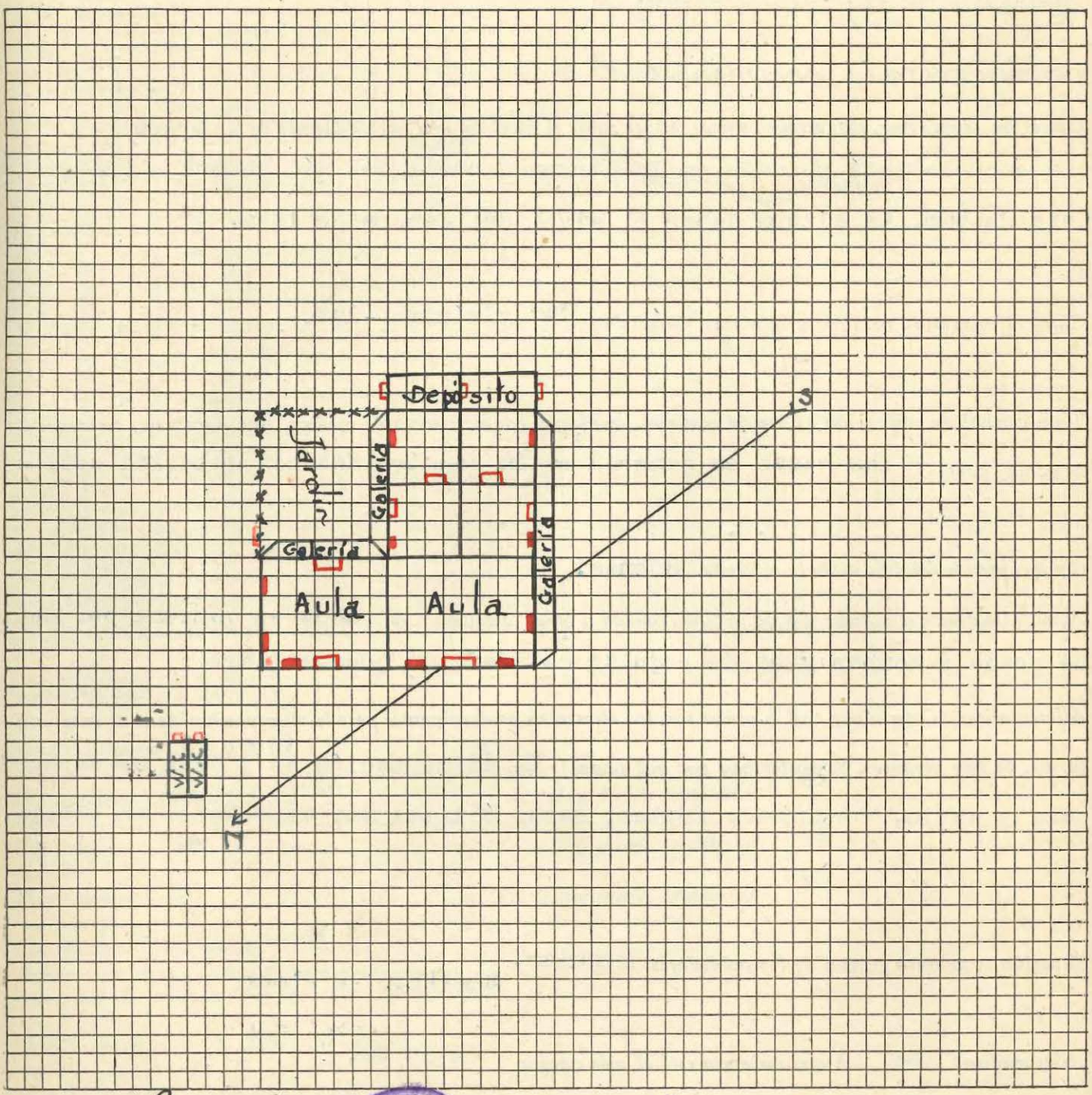

ESCALA: Cada lado de un cuadrado es igual ..... metro

Referencias: - puertas. - ventanas

CONSEJO NACIONAL DE EDUCACION
INSPECCION SECCIONAL
BUENOS AIRES

República Argentina
CONSEJO NACIONAL DE EDUCACION

Fórm. 4862

GUIA ESCOLAR

Provincia o Territorio CHUBUT *Escuela Nº* 14

Localidad Ñorquincó Sur *Departamento* Cushamen

Nombre especial de la escuela

Período escolar 1º de Septiembre al 26 de Mayo.-

Distancia (en kilómetros o cuadras, del puerto de escala o estación ferroviaria más próxima). 12 km. a Ñorquincó FF.CC.del Estado.-

Distancia a la Capital de la Provincia en Kmts. 790

Situación Rural.-

Dirección postal Ñorquincó -Rio Negro- *Distancia de la Oficina o estafeta* 15 km.

Dirección telegráfica Ñorquincó-Rio Negro *Distancia de la Oficina* 15 km.

Vías y medios de llegar a la localidad, a) desde Buenos Aires, b) desde la Capital de la Provincia o Territorio (Consignar minuciosamente las diferentes jornadas que han de hacerse en ferrocarril, vapor, automóvil, caballo, mula; lugares en que debe trasbordarse y comodidades que haya en los mismos, para el caso de pernoctar en ellos, etc., consignar los precios de transporte de todos los casos y también los de alojamiento por separado)

Desde Buenos Aires por tren a Ing.Jacobacci,costando el pasaje $78.70-horas de viaje 36.-De Ing.Jacobacci a Ñorquincó en FF.CC.del Estado,8 horas de viaje,costo $12.05.- De Ñorquincó a la escuela en auto,costo $10.-En Ñorquincó se puede pernoctar,el hotel cobra $6 por día.-

RAWSON-Capital del Territorio-a Esquel,mensajería semanal,cobra $ 60,pernoctar en Esquel,para seguir a Ñorquincó con mensajería bi-semanal,costo de este pasaje $ 18.- Para este viaje debe pernoctarse en La Herreria y Esquel,costo de hospedaje por día de $ 6 a 7.-

Epoca del año en que es más conveniente viajar, con indicación de las causas todo el año.-

Vías, medios y formas de remitir las cargas por F.C.del Sud a Est. Ñorquincó.-Es conveniente preparar la carga,preservada con papel impermeable;en cajones hasta de 100 kg.reforzados con sunchos de hierro.-

Consignatario Director de Escuela Nº29 (Rio Negro) *Estación de carga (destino)* Estación Ñorquincó

Escuela más cercana (nacional o provincial) Nacional nº29-Rio Negro *Distancia (Kmts.)* 15.-

Itinerario gráfico del camino, desde la estación del ferrocarril o puerto más próximo, hasta la escuela, en escala

ESCALA: Cada lado de un cuadrado es igual ..... metro

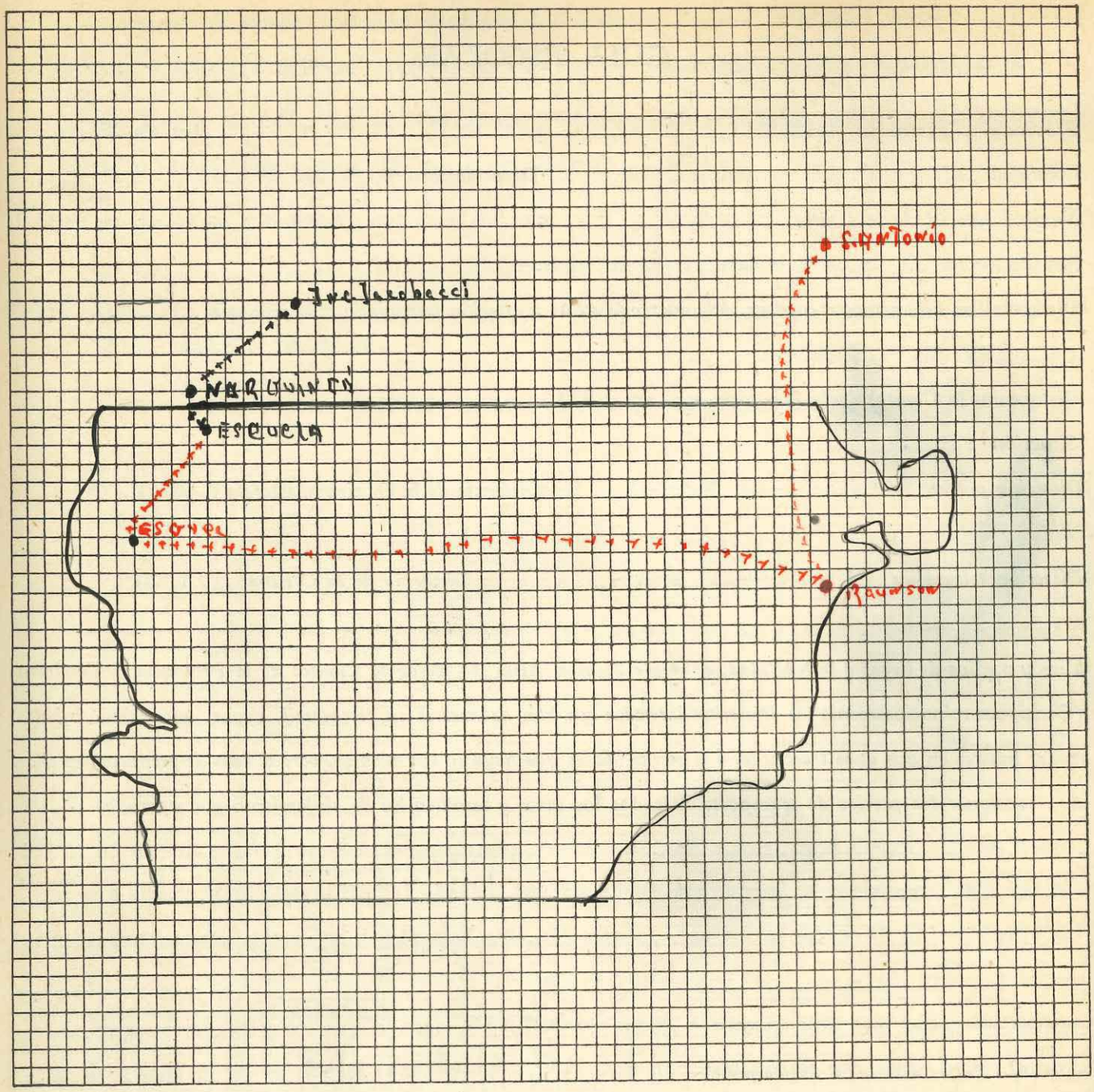

EDIFICIO DE LA ESCUELA

Número de aulas una

¿Hay comedor instalado? no *¿Hay dónde instalarlo?* si

¿Hay cocina? no *¿Hay dónde instalarla?* si

¿Tiene baños? no *¿Hay dónde instalarlos?* no

¿Hay chacra o huerta escolar? si

Propietario del edificio Consejo Nacional de Educación.-

Alquiler mensual

Fecha de iniciación y vencimiento del contrato

Población escolar del lugar

varones 3 a 5 años 12 *6 a 14 años* 15

mujeres 3 a 5 ,, 10 *6 a 14 ,,* 15

¿Tiene Cooperadora? si. *Nombre*

Estado general de nutrición de los alumnos regular

Vestuario que debe proveerse (camisetas, pantalones, faldas, medias, zapatos, guardapolvos)

equipos completos de ropa, para ambos sexos.-

Enfermedades endémicas de la zona ninguna.-

Enfermedades más comunes en los niños sarna, gripe, difteria y pulmonía.-

¿Tiene botiquín la escuela? no.- *Remedios más comunmente necesarios* tónicos y jarábes para la tos.-

DESCRIPCION DE LA LOCALIDAD

Ubicación (sobre mar, río, arroyo, sierras, altura sobre el nivel del mar, etc., distancia de la vía férrea)

Rodeada de cerros, tipo pre-cordillera.-Altura de 850 m. sobre el nivel del mar.-
a 12 km. de la estación del FF.CC. del Estado (Norquincó)

Clima, temperatura máxima y mínima clima seco. Maxima 28°, minima 10° bajo cero.-

Tipo general de edificación (Casa de material, casillas, y construcciones de madera, cinc, ranchería, construcción de adobe, paja) construcciones de adobes.-

Condiciones de salubridad de la vivienda mala.-

Agua. (De dónde se obtiene el agua potable, calidad y otros detalles) buena, se obtiene de manantiales.-

Alimentación (Determinar cuál o cuáles son los elementos predominantes para la alimentación. Si es de vaca, oveja, etc. Si hay verduras. Si no las hay por qué causas) Carne de ovinos.-Verduras unicamente en verano y en poca cantidad.-

Situación económica general de los pobladores mala.-

¿Hay médico? no *A qué distancia está el más cercano* 15 km.

¿Hay farmacia? no *A qué distancia está la más cercana* 169 km.

¿Hay policía? si.- *¿Hay hotel, fonda o casa de pensión?* no

¿Hay oficina de Correos? no.- *¿Cuál es la más próxima?* Norquincó-Rio Negro- 15 km.

¿Hay teléfono? no.- *¿Cuál es la oficina más próxima?*

OCUPACION GENERAL DE LOS POBLADORES.

Ganadería: Especies de ganado; industrias derivadas; si se exporta y a dónde ganado lanar. Su producto se vende en el lugar, para la exportación.-

Agricultura: Clase de siembra o cultivo. Si se exporta y a dónde no.-

Minería: productos que se explotan - Industrias derivadas no.-

Nacionalidad de los pobladores (porcentaje aproximado) 60% argentinos, 30% chilenos, 10% otras nacio.

CROQUIS DEL EDIFICIO OCUPADO POR LA ESCUELA EN ESCALA

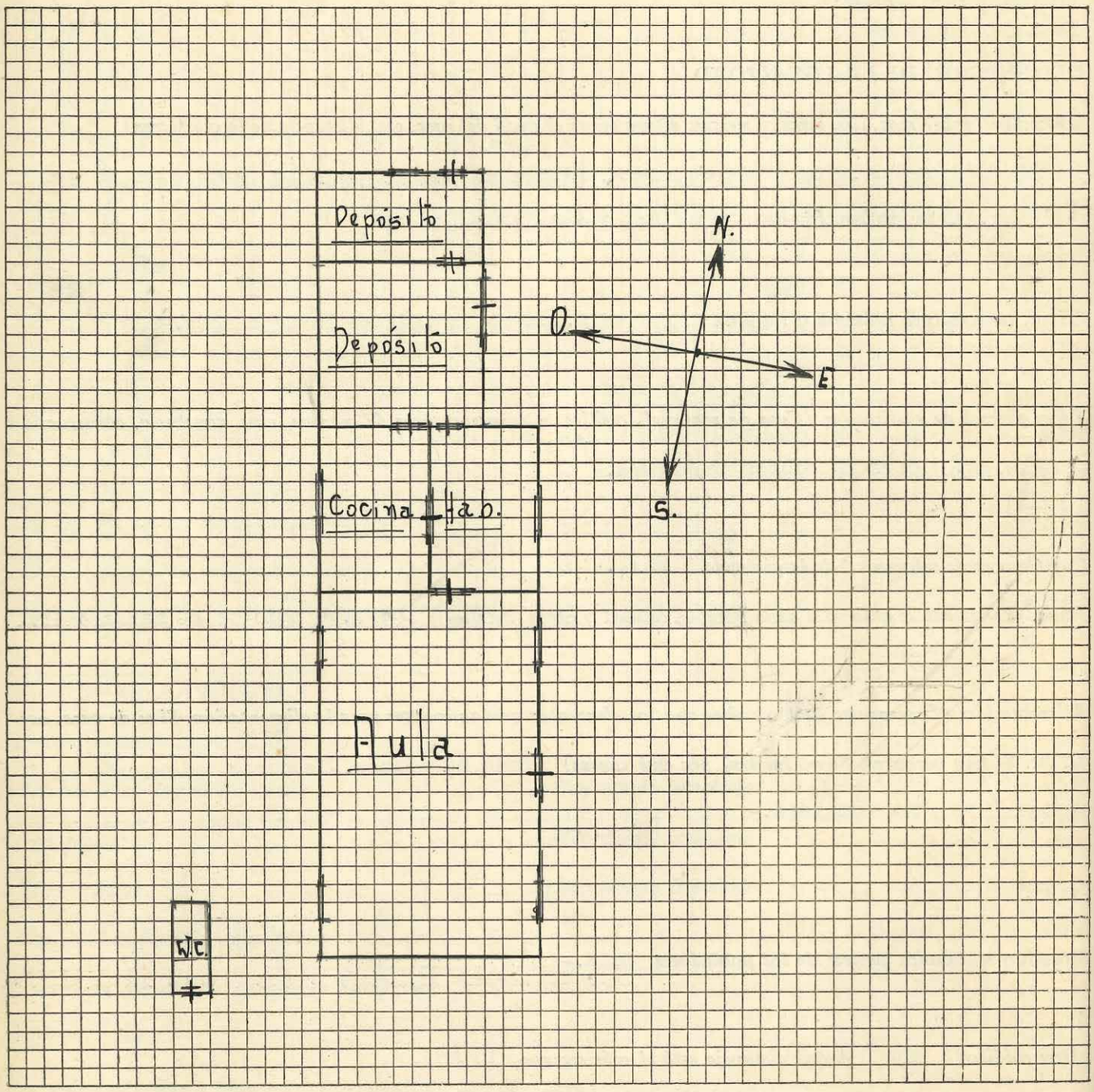

ESCALA: Cada lado de un cuadrado es igual ..... 1/2 ..... metro

República Argentina
CONSEJO NACIONAL DE EDUCACION

Fórm. 4862

GUIA ESCOLAR

Provincia o Territorio CHUBUT *Escuela Nº* 15

Localidad Colonia CUSHAMEN *Departamento* Cushamen

Nombre especial de la escuela

Período escolar 1º de Septiembre al 26 de Mayo.-

Distancia (en kilómetros o cuadras, del puerto de escala o estación ferroviaria más próxima). CUARENTA kilómetros hasta la estación Ñorquincó-Rio Negro-

Distancia a la Capital de la Provincia en Kmts. 700.-

Situación rural.-

Dirección postal Ñorquincó-Rio Negro- *Distancia de la Oficina o estafeta* 40 km.

Dirección telegráfica Ñorquincó-Rio Negro- *Distancia de la Oficina* 40km.

Vías y medios de llegar a la localidad, a) desde Buenos Aires, b) desde la Capital de la Provincia o Territorio (Consignar minuciosamente las diferentes jornadas que han de hacerse en ferrocarril, vapor, automóvil, caballo, mula; lugares en que debe trasbordarse y comodidades que haya en los mismos, para el caso de pernoctar en ellos, etc., consignar los precios de transporte de todos los casos y también los de alojamiento por separado)

Desde Buenos Aires por tren hasta Ing.Jacobacci,costando el pasaje$78.70.-Horas de viaje 36.-Desde Jacobacci a Ñorquincó por FF.CC.del E.,8 horas de viaje,costo $12.05.-
De Ñorquincó a la escuela,dificilmente se encuentre auto para viajer,suelen ir camiones,que cobran de $15 a 20 el viaje.-Puede pernoctarse en Ñorquincó,costo $6,por día.
RAWSON -Capital del Territorio-a Esquel,mensajería semanal,costo de $60 por pasaje,
de Esquel mensajería bi-semanal a Ñorquincó,costo de pasaje $18.-Para este viaje debe pernoctarse en La Herrería,Esquel y Ñorquincó.-Costo de hospedaje por día de $6a7.-

Epoca del año en que es más conveniente viajar, con indicación de las causas puede viajarse todo el año.-
En los meses de invierno,suelen presentarse algunas dificultades,por la lluvia.-

Vías, medios y formas de remitir las cargas Por F.C.del Sud a Estación Ñorquincó FF.CC.del Estado (Rio Negro).-Es conveniente preparar las cargas,preservadas con papel impermeable,en cajones hasta de 100kg.,reforzados con sunchos de hierro.-

Consignatario Director Esc.29(Rio Negro) *Estación de carga (destino)* Ñorquincó (Rio Negro)

Escuela más cercana (nacional o provincial) Nacional nº14 *Distancia (Kmts.)* 20.-

Itinerario gráfico del camino, desde la estación del ferrocarril o puerto más próximo, hasta la escuela, en escala

ESCALA: Cada lado de un cuadrado es igual ..... metro



EDIFICIO DE LA ESCUELA

Número de aulas dos.-

¿Hay comedor instalado? si.- *¿Hay dónde instalarlo?*

¿Hay cocina? no.- *¿Hay dónde instalarla?* no.-

¿Tiene baños? no.- *¿Hay dónde instalarlos?* no.-

¿Hay chacra o huerta escolar? si.-

Propietario del edificio Consejo Nacional de Educación

Alquiler mensual

Fecha de iniciación y vencimiento del contrato

Población escolar del lugar

varones 3 a 5 años	9	*6 a 14 años*	42
mujeres 3 a 5 ,,	13	*6 a 14 ,,*	25.-

¿Tiene Cooperadora? si.- *Nombre* HOGAR Y ESCUELA

Estado general de nutrición de los alumnos Deficiente

Vestuario que debe proveerse (camisetas, pantalones, faldas, medias, zapatos, guardapolvos)

Equipos completos para todos.-

Enfermedades endémicas de la zona sarna y otras enfermedades de la piel.-

Enfermedades más comunes en los niños gripe, paperas y sarampión.-

¿Tiene botiquín la escuela? no.- *Remedios más comunmente necesarios,* desinfectantes laxantes, jarabes para la tos, tónicos.-

DESCRIPCION DE LA LOCALIDAD

Ubicación (sobre mar, río, arroyo, sierras, altura sobre el nivel del mar, etc., distancia de la vía férrea) Cañadon pre-cordillerano. Suelo quebrado y pedregoso, vegetación mezquina, achaparrada.-870ms. sobre el nivel del mar. A 40 km. de la vía férrea.-

Clima, temperatura máxima y mínima Maxima 25°, minima 20° bajo cero.-

Tipo general de edificación (Casa de material, casillas, y construcciones de madera, cinc, ranchería, construcción de adobe, paja) Construcciones de adobe, con techos de juncos, madera ó zinc.-

Condiciones de salubridad de la vivienda En general deficiente en grado maximo.-

Agua. (De dónde se obtiene el agua potable, calidad y otros detalles) de buena calidad, se obtiene de pozos, manantiales y arroyos.-

Alimentación (Determinar cuál o cuáles son los elementos predominantes para la alimentación. Si es de vaca, oveja, etc. Si hay verduras. Si no las hay por qué causas) En base de carne de ovejas y cabras. Se cultivan pocas verduras, papas, arvejas, lechugas.-En general hay poco preocupación por la huerta.-

Situación económica general de los pobladores regular.-

¿Hay médico? no *A qué distancia está el más cercano* a 40 km., en Norquincó

¿Hay farmacia? no.- *A qué distancia está la más cercana* A 180 km. en Ing. Jacobacci o Esquel.-

¿Hay policía? A 20 km.- *¿Hay hotel, fonda o casa de pensión?* No.-

¿Hay oficina de Correos? No.- *¿Cuál es la más próxima?* Norquincó (Rio Negro)

¿Hay teléfono? no.- *¿Cuál es la oficina más próxima?*

OCUPACIÓN GENERAL DE LOS POBLADORES.

***Ganadería:** Especies de ganado; industrias derivadas; si se exporta y a dónde* Ovinos.-Lana y cueros se venden en el lugar para exportación.-

***Agricultura:** Clase de siembra o cultivo. Si se exporta y a dónde* En muy limitada escála.-

***Minería:** productos que se explotan - Industrias derivadas* Hay una cuenca carbonifera, que se explota en pequeña escala.-

***Nacionalidad de los pobladores** (porcentaje aproximado)* 95% aborigenes.-

CROQUIS DEL EDIFICIO OCUPADO POR LA ESCUELA EN ESCALA

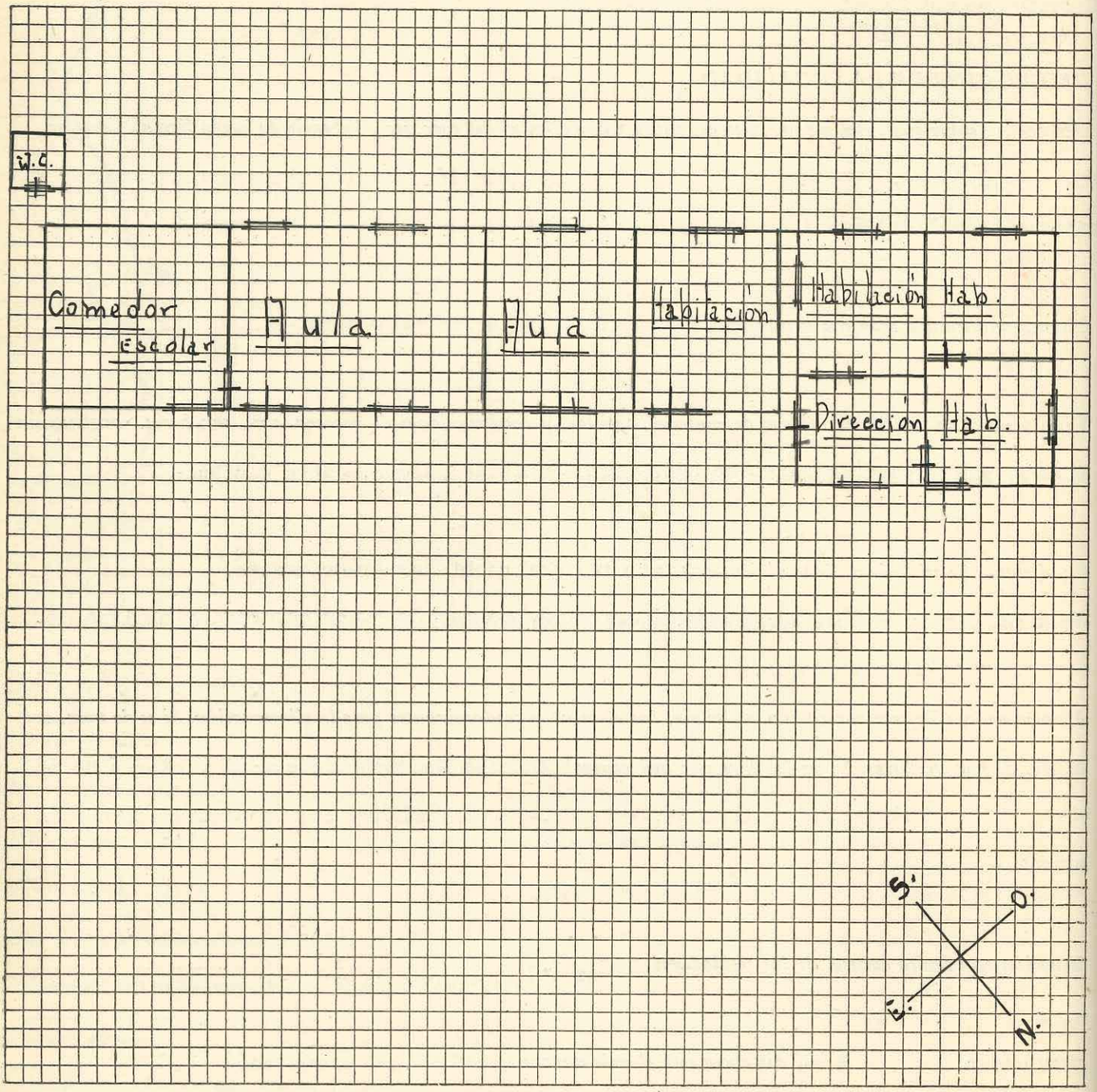

ESCALA: Cada lado de un cuadrado es igual ..... metro

República Argentina
CONSEJO NACIONAL DE EDUCACION

Fórm. 4862

GUIA ESCOLAR

Provincia o Territorio CHUBUT *Escuela Nº* 16

Localidad EL BOLSON SUD *Departamento* Cushamen

Nombre especial de la escuela

Período escolar 1º de Septiembre al 26 de Mayo.-

Distancia (en kilómetros o cuadras, del puerto de escala o estación ferroviaria más próxima). 85 Km. a la estación "EL MAITEN" de FF.CC.del E.

Distancia a la Capital de la Provincia en Kmts. 500.-

Situación rural.-

Dirección postal El Bolson-Rio Negro- *Distancia de la Oficina o estafeta* 7 km.

Dirección telegráfica El Bolson-Rio Negro- *Distancia de la Oficina* 7 km.

Vías y medios de llegar a la localidad, a) desde Buenos Aires, b) desde la Capital de la Provincia o Territorio (Consignar minuciosamente las diferentes jornadas que han de hacerse en ferrocarril, vapor, automóvil, caballo, mula; lugares en que debe trasbordarse y comodidades que haya en los mismos, para el caso de pernoctar en ellos, etc., consignar los precios de transporte de todos los casos y también los de alojamiento por separado) De Buenos Aires a Ing.Jacobacci,costando el pasaje $78.80,horas de viaje 36.-De Ing.Jacobacci a El Maiten por FF.C^{o}.del E.,10 h. de viaje,costo $15.-De El Maiten hasta El Bolsón en mensajería oficial,costo $5.-De El Bolson,media hora de auto ó coche de caballos.-
Debe pernoctarse en El Bolson,costo del hotel de $6 a 8 diarios.-
Puede hacerse el viaje desde Ing.Jacobacci a El Maiten,en las empresas de transporte bi-semanales y su costo es de $16.40,siguiendo de allí el itinerario descripto.-

Epoca del año en que es más conveniente viajar, con indicación de las causas Puede viajarse todo el año,por las optimas carreteras que prepara da D.N.V..-

Vías, medios y formas de remitir las cargas Por F.C.Sud,hasta estación El Maiten de FF.CC.del Estado.Es conveniente preparar las cargas preservadas con papel impermeable,en cajones no mayores de 100kg.,reforzados con sunchos de hierro.-

Consignatario Director dela Esc.149-Chubut- *Estación de carga (destino)* EL MAITEN (Chubut)

Escuela más cercana (nacional o provincial) Nacional nº 132 *Distancia (Kmts.)* tres.-

Itinerario gráfico del camino, desde la estación del ferrocarril o puerto más próximo, hasta la escuela, en escala

ESCALA: Cada lado de un cuadrado es igual ..... metro

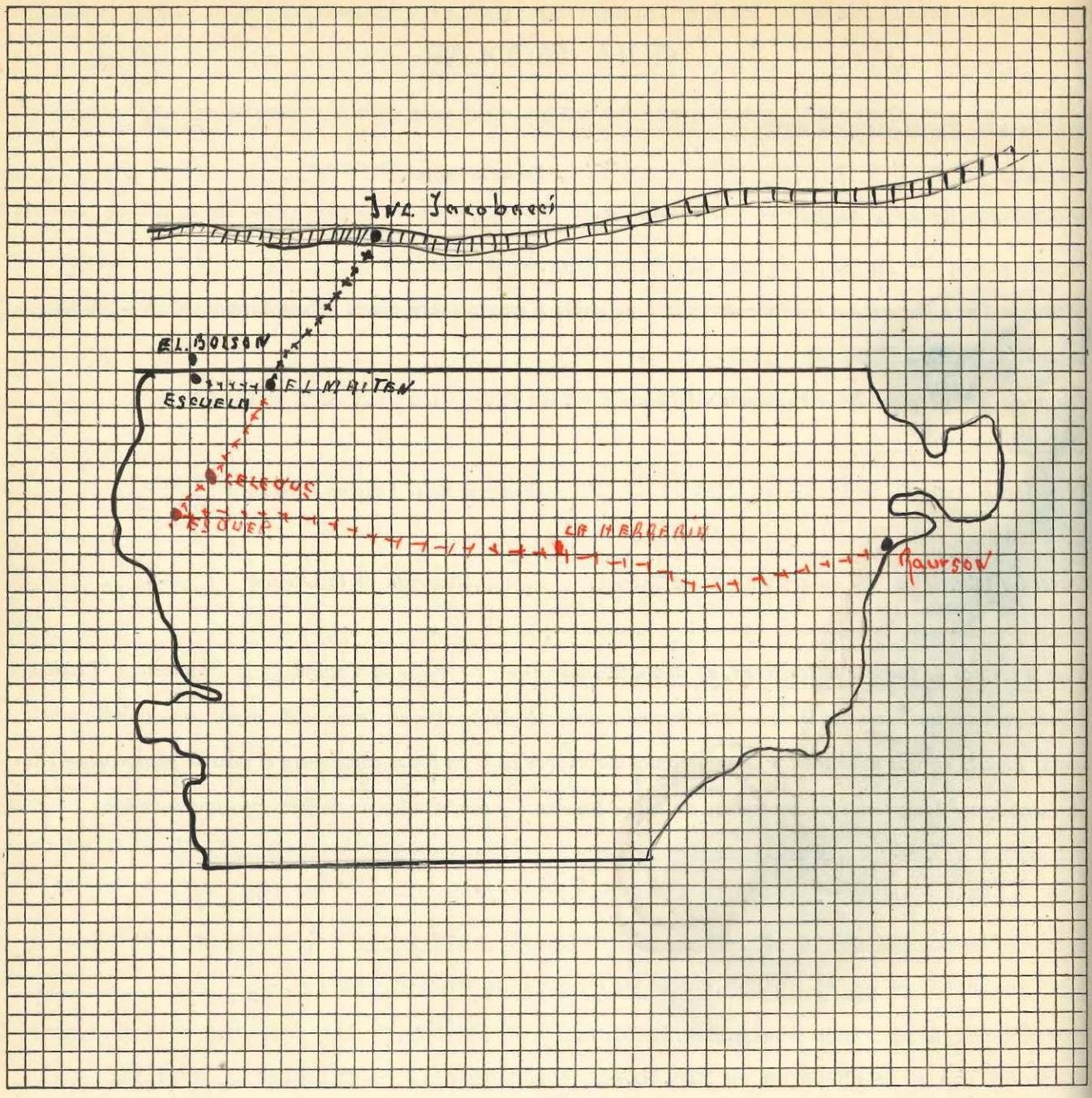

EDIFICIO DE LA ESCUELA

Número de aulas cuatro

¿Hay comedor instalado? si y sirve de aula *¿Hay dónde instalarlo?* no.-

¿Hay cocina? si.- *¿Hay dónde instalarla?*

¿Tiene baños? no *¿Hay dónde instalarlos?* no

¿Hay chacra o huerta escolar? si.-

Propietario del edificio Consejo Nacional de Educación

Alquiler mensual

Fecha de iniciación y vencimiento del contrato

Población escolar del lugar

varones	*3 a 5 años* 20	*6 a 14 años* 70
mujeres	*3 a 5 ,,* 10	*6 a 14 ,,* 50

¿Tiene Cooperadora? si.- *Nombre* Agrupación Cooperadora Escuela Nº16

Estado general de nutrición de los alumnos bueno.-

Vestuario que debe proveerse (camisetas, pantalones, faldas, medias, zapatos, guardapolvos) Equipos completo para todos los alumnos de ambos sexos.-

Enfermedades endémicas de la zona bocio.-

Enfermedades más comunes en los niños

¿Tiene botiquín la escuela? No.- *Remedios más comunmente necesarios* Para traumatismos.-Yodo asimilable.Tónicos.-

DESCRIPCION DE LA LOCALIDAD

Ubicación (sobre mar, río, arroyo, sierras, altura sobre el nivel del mar, etc., distancia de la vía férrea) Entre estribaciones de la Cordillera de los Andes.A 350m.sobre el nivel del mar.-A 85 Km. de la estación del FF.CC.del E. "El Maiten"

Clima, temperatura máxima y mínima Valle de clima benigno.-Maxima 30°,minima 5°bajo cero.-

Tipo general de edificación (Casa de material, casillas, y construcciones de madera, cinc, ranchería, construcción de adobe, paja) La construcción en general es construida totalmente de madera.-

Condiciones de salubridad de la vivienda Regular.-

Agua. (De dónde se obtiene el agua potable, calidad y otros detalles) De buena calidad,proveniente de arroyos y manantiales.-

Alimentación (Determinar cuál o cuáles son los elementos predominantes para la alimentación. Si es de vaca, oveja, etc. Si hay verduras. Si no las hay por qué causas) Siendo la carne de oveja la que predomina se obtiene con facilidad carnes de vacunos.-Hay frutas y verduras que se cultivan en la localidad.-

Situación económica general de los pobladores En general son pobres,se dedican al cultivo de pequeñas parcelas de tierras o al cuidado de piñas reducidas de cabras y ovejas.-

¿Hay médico? si *A qué distancia está el más cercano* dos médicos en El Bolson (6 km.)

¿Hay farmacia? si *A qué distancia está la más cercana* En El Bolson (__ km.-)

¿Hay policía? Si.- *¿Hay hotel, fonda o casa de pensión?* NO- (a 6 km)

¿Hay oficina de Correos? Si. *¿Cuál es la más próxima?* A 6 km. en El Bolsón

¿Hay teléfono? *¿Cuál es la oficina más próxima?*

OCUPACION GENERAL DE LOS POBLADORES.

***Ganadería:** Especies de ganado; industrias derivadas; si se exporta y a dónde* Ovino, bovino, caballar, no hay industrias.-No se exporta.-Sus productos son para el consumo local.-

***Agricultura:** Clase de siembra o cultivo. Si se exporta y a dónde* Trigos, avenas, hortalizas, frutas, todo este producto se consume en la localidad.-

***Minería:** productos que se explotan - Industrias derivadas* No hay.-

***Nacionalidad de los pobladores** (porcentaje aproximado)* 80% chilenos.-15% argentinos, 5% otras nac.

CROQUIS DEL EDIFICIO OCUPADO POR LA ESCUELA EN ESCALA

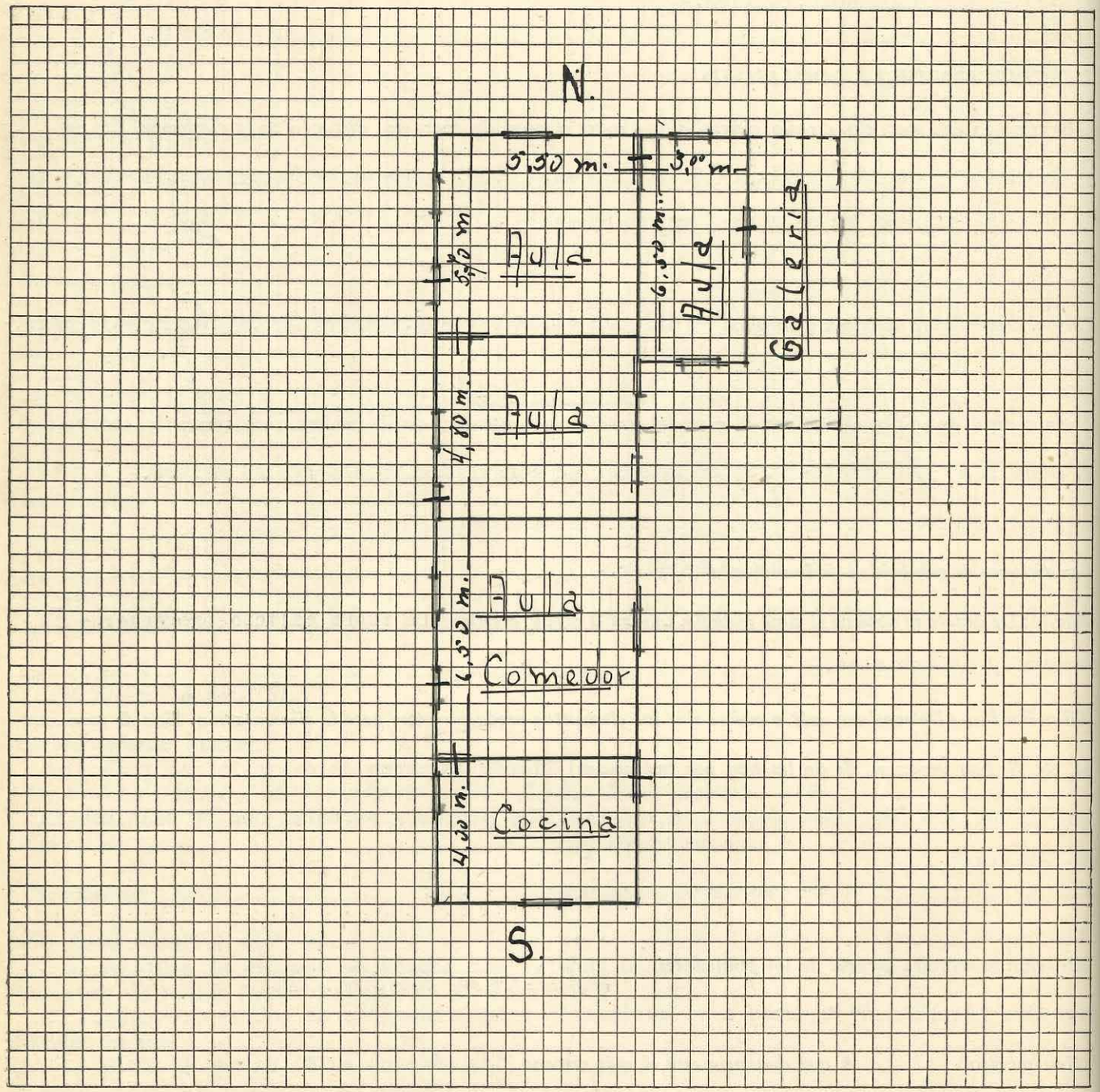

ESCALA: Cada lado de un cuadrado es igual ..... 1/2 ..... metro

República Argentina
CONSEJO NACIONAL DE EDUCACION

Fórm. 4862

GUIA ESCOLAR

Provincia o Territorio CHUBUT *Escuela Nº* 17

Localidad CHOLILA *Departamento* Cushamen

Nombre especial de la escuela

Período escolar del 1º de Septiembre al 26 de Mayo.-

Distancia (en kilómetros o cuadras, del puerto de escala o estación ferroviaria más próxima). 55 km. a la estación del FF.CC.del E. El Maiten.-

Distancia a la Capital de la Provincia en Kmts. 810.-

Situación Rural

Dirección postal Cholila *Distancia de la Oficina o estafeta* 1 km.

Dirección telegráfica Cholila *Distancia de la Oficina* 1 km.

Vías y medios de llegar a la localidad, a) desde Buenos Aires, b) desde la Capital de la Provincia o Territorio (Consignar minuciosamente las diferentes jornadas que han de hacerse en ferrocarril, vapor, automóvil, caballo, mula; lugares en que debe trasbordarse y comodidades que haya en los mismos, para el caso de pernoctar en ellos, etc., consignar los precios de transporte de todos los casos y también los de alojamiento por separado)

De Buenos Aires a Ing.Jacobacci en tren,costo del pasaje,$78.70,horas de viaje 36. De Ing.Jacobacci por FF.CC.del Estado a El Maiten,duración del viaje 10 hs.,costo $15 pudiendo seguir en la mensajería oficial del correo ó viaje especial en auto,hasta Cholila.-La Mensajería de correo cobra por pasajes $16.-

DE RAWSON: a Esquel por mensajería mensual,costo del pasaje $60,de Esquel a El Maiten por el transporte a Jacobacci,costo $ 14 y de El Maiten por mensajería de correos a Cholila,pasaje $16.-

Puede pernoctarse en El Maiten,Esquely en La Herreria en viaje a Rawson.-

Epoca del año en que es más conveniente viajar, con indicación de las causas Hoy día con los caminos construidos por D.N.V.,pudde viajarde durante todo el año.-

Vías, medios y formas de remitir las cargas Por F.C.S.a estación El Maiten de FF.CC.del Estado.- Es conveniente preparar las cargas preservandolas con papel impermeable;en cajones no mayores de 100 kg.,reforzados con sunchos de hierro.-

Consignatario Director de la Esc.149-Chubut- *Estación de carga (destino)* El Maiten.FF.CC.E.

Escuela más cercana (nacional o provincial) Nacional Nº80 *Distancia (Kmts.)* 9.-

Itinerario gráfico del camino, desde la estación del ferrocarril o puerto más próximo, hasta la escuela, en escala

ESCALA: Cada lado de un cuadrado es igual ..... metro

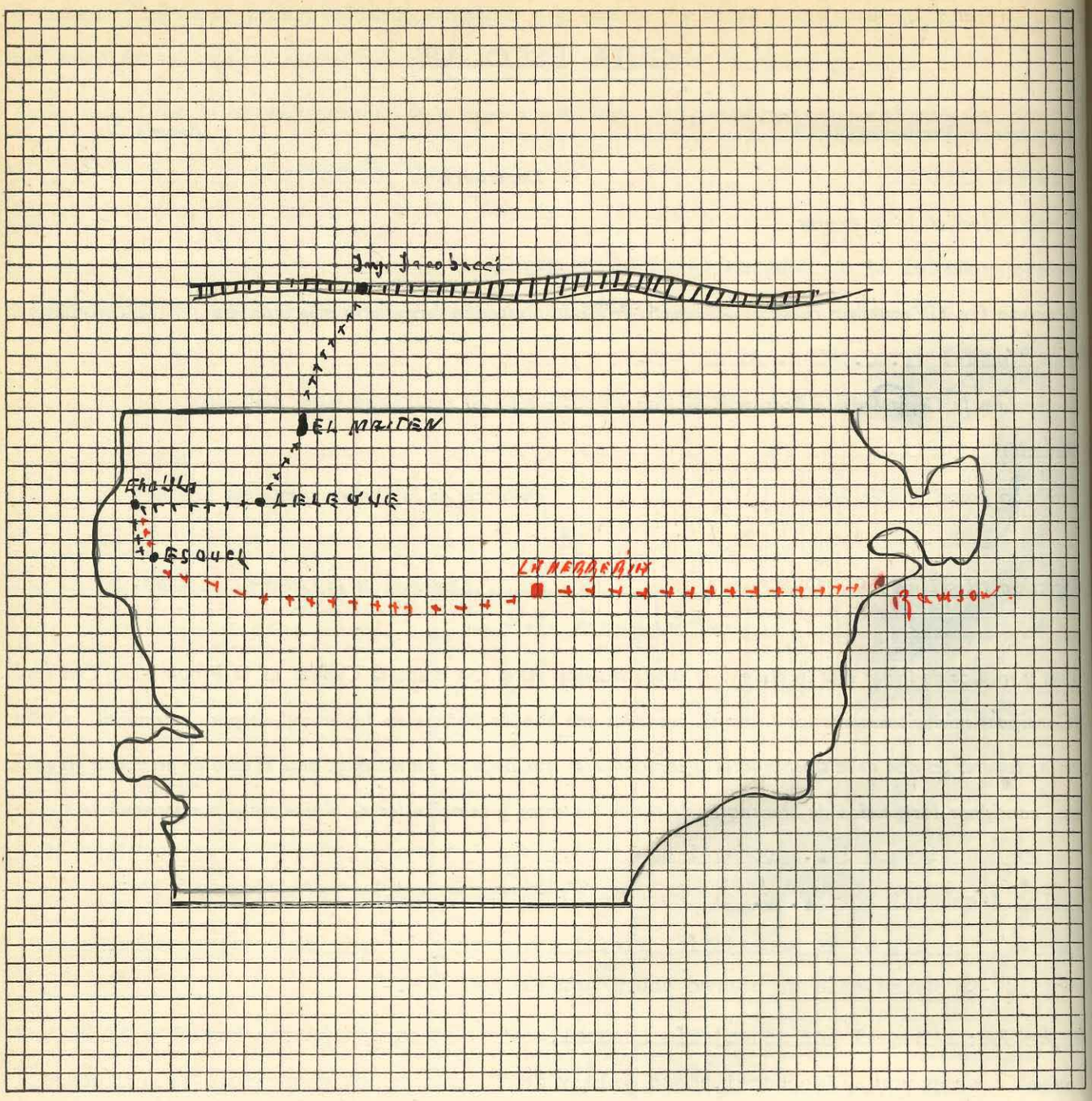

EDIFICIO DE LA ESCUELA

Número de aulas dos

¿Hay comedor instalado? si ..... *¿Hay dónde instalarlo?* .....

¿Hay cocina? si ..... *¿Hay dónde instalarla?* .....

¿Tiene baños? no ..... *¿Hay dónde instalarlos?* si .....

¿Hay chacra o huerta escolar? si .....

Propietario del edificio Consejo Nacional de Educación .....

Alquiler mensual .....

Fecha de iniciación y vencimiento del contrato .....

.....

Población escolar del lugar

varones	*3 a 5 años*	17	*6 a 14 años*	52
mujeres	*3 a 5 ,,*	24	*6 a 14 ,,*	59

¿Tiene Cooperadora? si *Nombre* .....

Estado general de nutrición de los alumnos bueno

Vestuario que debe proveerse (camisetas, pantalones, faldas, medias, zapatos, guardapolvos) .....

Equipos completos para ambos sexos.-

Enfermedades endémicas de la zona .....

Enfermedades más comunes en los niños estados gripales.-

¿Tiene botiquín la escuela? no *Remedios más comunmente necesarios* alcohol,gasas vandas,tintura de iodo,agua oxigenada.-

DESCRIPCION DE LA LOCALIDAD

Ubicación (sobre mar, río, arroyo, sierras, altura sobre el nivel del mar, etc., distancia de la vía férrea) .....

Al pie de la cordillera de los Andes,a la margen izquierda del rio Blanco ó Cholila,a una altura de 700m. sobre el nivel del mar.-Dista de la vía férrea 55 km.-

Clima, temperatura máxima y mínima Temperatura maxima 32°,minima 12° grados bajo 0.-

Tipo general de edificación (Casa de material, casillas, y construcciones de madera, cinc, ranchería, construcción de adobe, paja) Construcciones en general de caña y barro (pared francesa)

Condiciones de salubridad de la vivienda Regular

Agua. (De dónde se obtiene el agua potable, calidad y otros detalles) Buena,de rios y arroyos.-

Alimentación (Determinar cuál o cuáles son los elementos predominantes para la alimentación. Si es de vaca, oveja, etc. Si hay verduras. Si no las hay por qué causas) Carne de ovejas.Verduras en general.-

Situación económica general de los pobladores Buena.-

¿Hay médico? si.- *A qué distancia está el más cercano* .....

¿Hay farmacia? no. *A qué distancia está la más cercana* a 150 km. en Esquel

¿Hay policía? Si.- *¿Hay hotel, fonda o casa de pensión?* si.-

¿Hay oficina de Correos? si.- *¿Cuál es la más próxima?* .....

¿Hay teléfono? ..... *¿Cuál es la oficina más próxima?* .....

OCUPACION GENERAL DE LOS POBLADORES.

Ganadería: Especies de ganado; industrias derivadas; si se exporta y a dónde ganado lanar. Su producto de vende en la localidad, para la exportación.-

Agricultura: Clase de siembra o cultivo. Si se exporta y a dónde Se siembran cerelaes en un reducida escala.-

Minería: productos que se explotan - Industrias derivadas No hay.-

Nacionalidad de los pobladores (porcentaje aproximado) 60%chilenos, 30%argentinos, 10%otras nac.

CROQUIS DEL EDIFICIO OCUPADO POR LA ESCUELA EN ESCALA

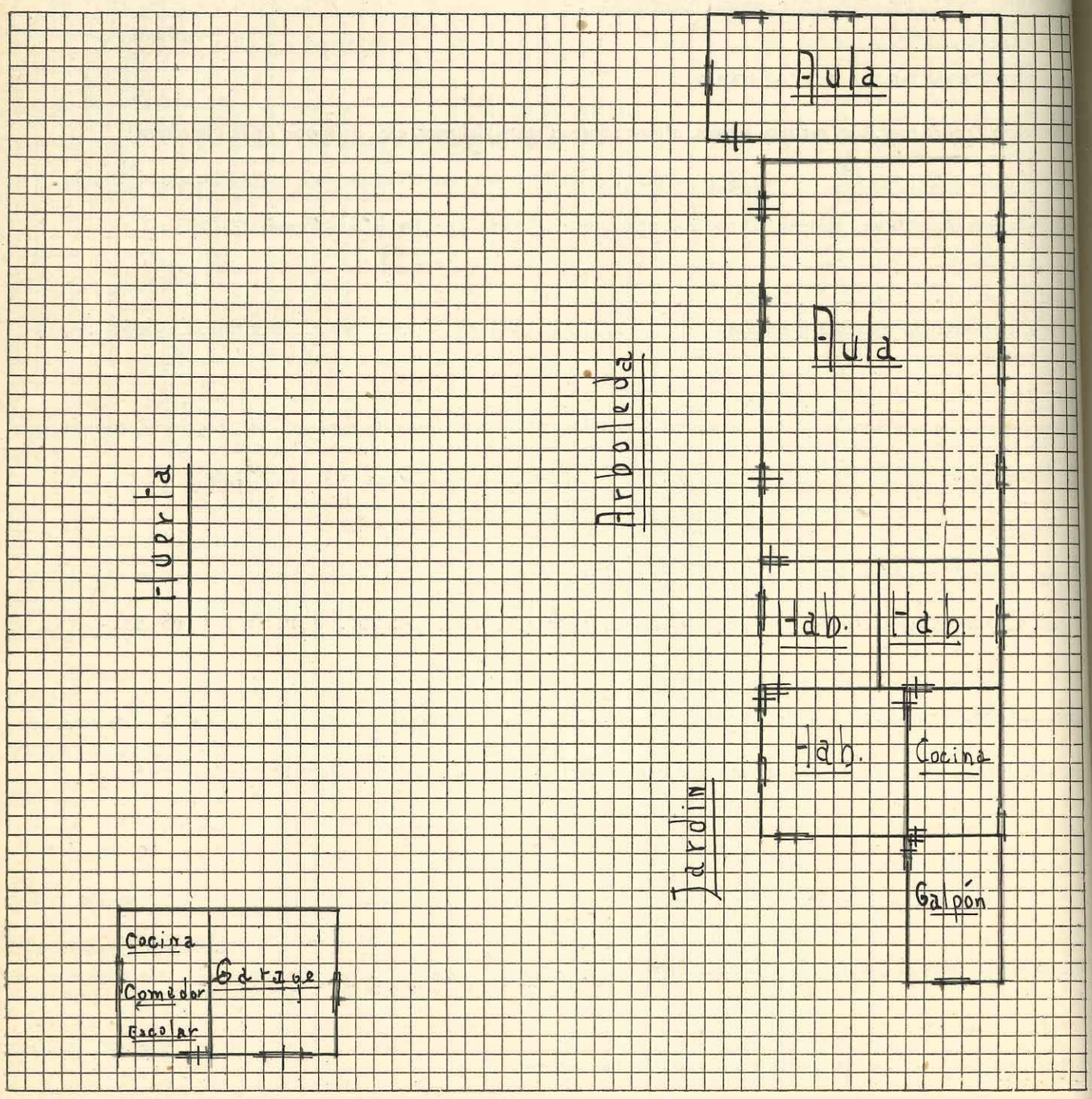

ESCALA: Cada lado de un cuadrado es igual a 1/2 metro

República Argentina
CONSEJO NACIONAL DE EDUCACION

Fórm. 4862

GUIA ESCOLAR

Provincia o Territorio CHUBUT *Escuela Nº* 18

Localidad COLONIA 16 de OCTUBRE *Departamento* Futaleufú

Nombre especial de la escuela BENJAMIN ZORRILLA

Período escolar del 1° de Septiembre al 26 de Mayo.-

Distancia (en kilómetros o cuadras, del puerto de escala o estación ferroviaria más próxima). a 140km. a la estación El Maiten del FF.CC.del Estado.-

Distancia a la Capital de la Provincia en Kmts. 730.-

Situación rural.-

Dirección postal Trevelin *Distancia de la Oficina o estafeta* 7 km.

Dirección telegráfica Trevelin *Distancia de la Oficina* 7 km.

Vías y medios de llegar a la localidad, a) desde Buenos Aires, b) desde la Capital de la Provincia o Territorio (Consignar minuciosamente las diferentes jornadas que han de hacerse en ferrocarril, vapor, automóvil, caballo, mula; lugares en que debe trasbordarse y comodidades que haya en los mismos, para el caso de pernoctar en ellos, etc., consignar los precios de transporte de todos los casos y también los de alojamiento por separado) Desde Buenos Aires a Ing.Jacobacci en tren,costo del pasaje $78.70,horas de viaje 36.- De Ing.Jacobacci a Esquel,en empresas de transposte automotriz,que recorren 370km. en 10 hs. con un costo de $28.Se almuerza en Norquincó $2.-De Esquel a Trevelin 05 km. costo $1.50,de allí hasta la escuela en auto $5.- Los hoteles de Esquel y Trevelin cuestan por día de $5 a 6.-

De RAWSON a Esquel,por mensajería semanal,pernoctando en La Herrería,costo del viaje $60,de Esquel a Trevelin en omnibus y de esta localidad a la escuela en auto,cuyos costos ya se han descripto.-

Epoca del año en que es más conveniente viajar, con indicación de las causas Puede viajarse todo el año.-

Vías, medios y formas de remitir las cargas Por F.C.S. a estación El Maiten del FF.CC.del Estado. Es conveniente preparar la carga preservada con papel impermeable,en cajones hasta de 100 kg.reforzados con sunchos de hierro.-

Consignatario Director de la Esc.n°149-Chubut- *Estación de carga (destino)* El Maitén FF.CC.E.

Escuela más cercana (nacional o provincial) Nacional n°57 *Distancia (Kmts.)* 7.-

Itinerario gráfico del camino, desde la estación del ferrocarril o puerto más próximo, hasta la escuela, en escala

ESCALA: Cada lado de un cuadrado es igual ..... metro

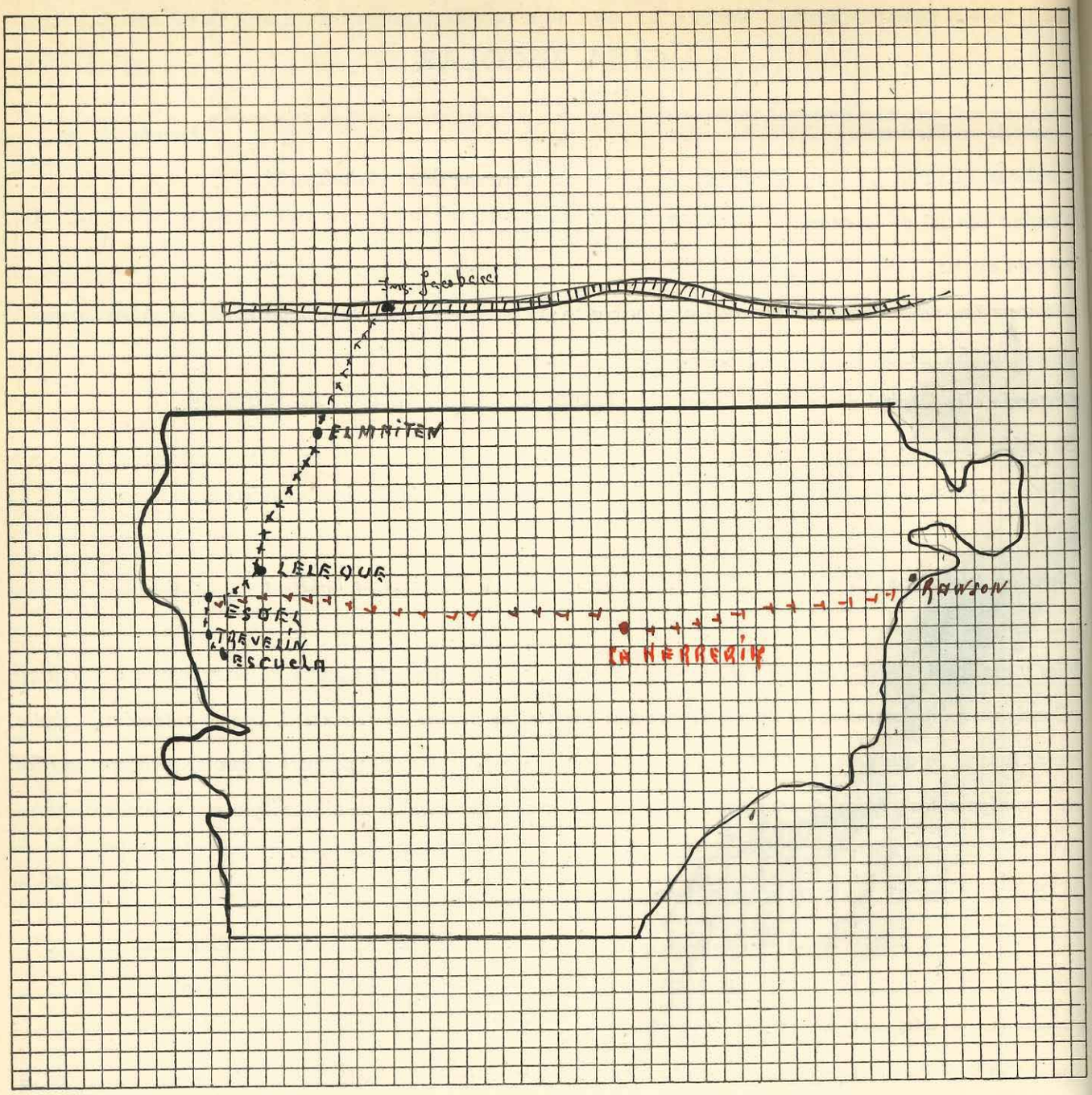

EDIFICIO DE LA ESCUELA

Número de aulas dos

¿Hay comedor instalado? no *¿Hay dónde instalarlo?* no

¿Hay cocina? si *¿Hay dónde instalarla?*

¿Tiene baños? no *¿Hay dónde instalarlos?* no

¿Hay chacra o huerta escolar? no

Propietario del edificio Consejo Nacional de Educación.-

Alquiler mensual

Fecha de iniciación y vencimiento del contrato

Población escolar del lugar

varones 3 a 5 años	11	*6 a 14 años*	27
mujeres 3 a 5 ,,	14	*6 a 14 ,,*	24

¿Tiene Cooperadora? si *Nombre*

Estado general de nutrición de los alumnos bueno

Vestuario que debe proveerse (camisetas, pantalones, faldas, medias, zapatos, guardapolvos)

Equipos completos para 15 varones y para 15 mujeres.-

Enfermedades endémicas de la zona bocio

Enfermedades más comunes en los niños sarampión,gripe,tos.-

¿Tiene botiquín la escuela? no. *Remedios más comunmente necesarios* alcohol,yodo agua oxigenada,vendas,gasas,tira emplastica.-

DESCRIPCION DE LA LOCALIDAD

Ubicación (sobre mar, río, arroyo, sierras, altura sobre el nivel del mar, etc., distancia de la vía férrea)

En la precordillera,a 500ms.sobre el nivel del mar.Valle muy fertil,que dista 170 km de la estación El Maiten.-

Clima, temperatura máxima y mínima Clima templado en verano,frio en otoño e invierno.- Maxima 28°,minima 10°bajo 0.-

Tipo general de edificación (Casa de material, casillas, y construcciones de madera, cinc, ranchería, construcción de adobe, paja) La mayoria de madera y barro.Tambien hay construcciones en material cocido.-

Condiciones de salubridad de la vivienda Buena

Agua. (De dónde se obtiene el agua potable, calidad y otros detalles) pozos,arroyos y manantiales.-

Alimentación (Determinar cuál o cuáles son los elementos predominantes para la alimentación. Si es de vaca, oveja, etc. Si hay verduras. Si no las hay por qué causas) Carne de oveja y vacas.-Verduras en verano y otoño,escasas en invierno.-

Situación económica general de los pobladores Muy buena.70% propietarios,20% arrendatarios y 10% de peones mensuales.-

¿Hay médico? si *A qué distancia está el más cercano* 7 km.

¿Hay farmacia? si *A qué distancia está la más cercana* 7 km.

¿Hay policía? si *¿Hay hotel, fonda o casa de pensión?* a 7 km.

¿Hay oficina de Correos? si *¿Cuál es la más próxima?* Trevelin 7 km.

¿Hay teléfono? Si.- *¿Cuál es la oficina más próxima?* Trevelin

OCUPACION GENERAL DE LOS POBLADORES.

Ganadería: Especies de ganado; industrias derivadas; si se exporta y a dónde Lanar y vacuno.-Se venden los productos para la exportación.-Se explota la industria cremera,para consumo en la zon

Agricultura: Clase de siembra o cultivo. Si se exporta y a dónde Trigo,avena,cebda.Consumo en la zona

Minería: productos que se explotan - Industrias derivadas Nohay

Nacionalidad de los pobladores (porcentaje aproximado) 80% argentinos,15%galese y 5%chilenos.-

CROQUIS DEL EDIFICIO OCUPADO POR LA ESCUELA EN ESCALA

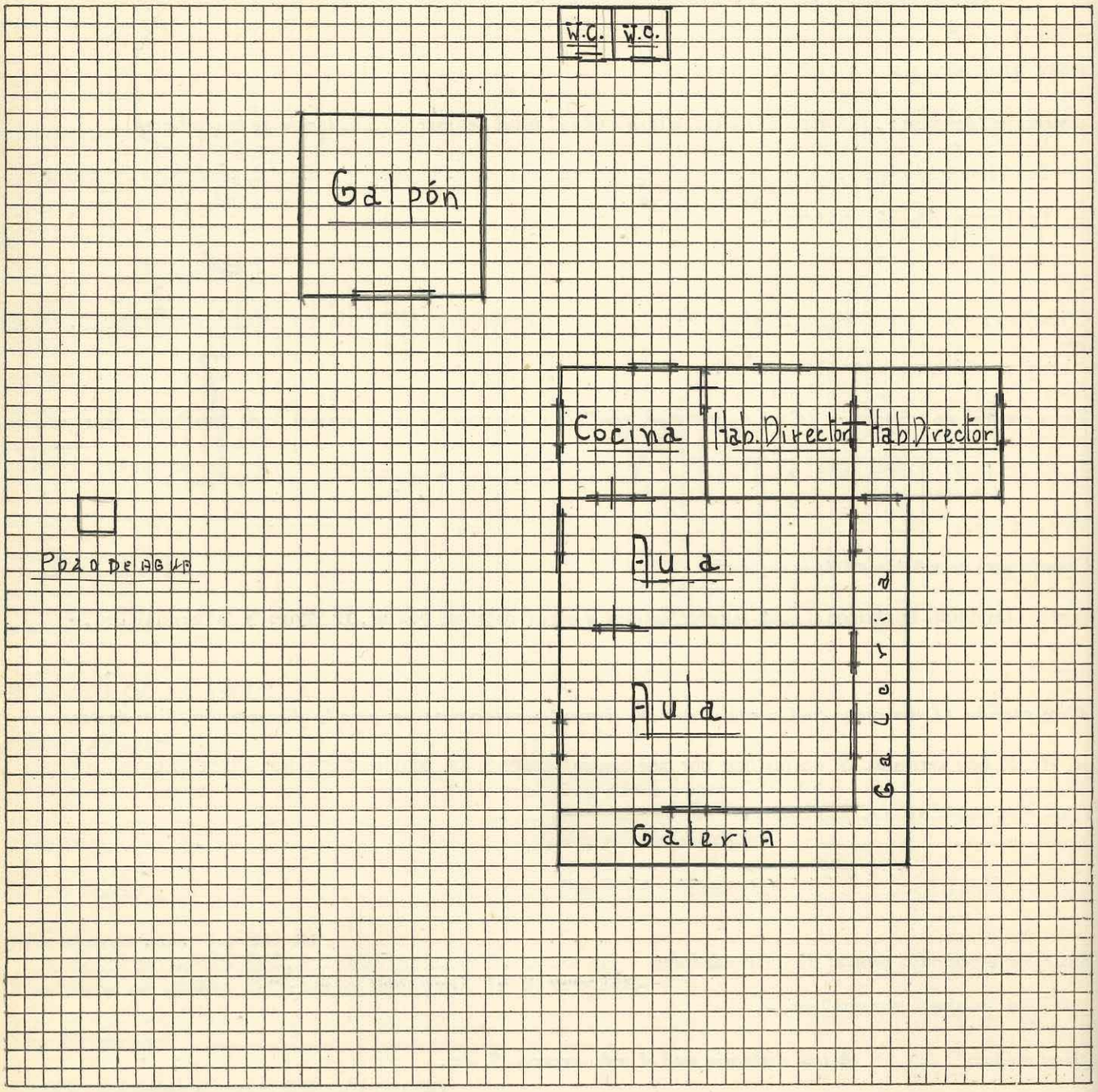

ESCALA: Cada lado de un cuadrado es igual 1/2 ..... metro

República Argentina
CONSEJO NACIONAL DE EDUCACION

Fórm. 4862

GUIA ESCOLAR

Provincia o Territorio CHUBUT *Escuela Nº* 19

Localidad BLANCURA *Departamento* Cushamen

Nombre especial de la escuela

Período escolar del 1º de Septiembre al 26 de Mayo.-

Distancia (en kilómetros o cuadras, del puerto de escala o estación ferroviaria más próxima). 60 km.

Distancia a la Capital de la Provincia en Kmts. 400 km.

Situación Rural

Dirección postal Leleque *Distancia de la Oficina o estafeta* 35 km.

Dirección telegráfica Leleque *Distancia de la Oficina* 35 km.

Vías y medios de llegar a la localidad, a) desde Buenos Aires, b) desde la Capital de la Provincia o Territorio (Consignar minuciosamente las diferentes jornadas que han de hacerse en ferrocarril, vapor, automóvil, caballo, mula; lugares en que debe trasbordarse y comodidades que haya en los mismos, para el caso de pernoctar en ellos, etc., consignar los precios de transporte de todos los casos y también los de alojamiento por separado)

Desde Buenos Aires a Ing.Jacobacci,por ferro-carril,costo del pasaje $78.70.-De Ing. Jacobacci hasta Leleque en empresas de transporte automotrices,precio $ 25.Debe almorzarse en Norquincó $2.-De Leleque a la escuela a caballo 35 km..-

De RAWSON a Esquel por mensajería semanal,costo del pasaje $60.Debe pernoctarse en la Herrería a $6 por día de hospedaje.Llegado a Esquel se puede tomar la mensajería hasta Leleque,para proseguir de allí a la escuela a caballo.-

Epoca del año en que es más conveniente viajar, con indicación de las causas De septiembre a abril.Durante el resto del año suele impedirlo la lluvia y la nieve.-

Vías, medios y formas de remitir las cargas Por F.C.S.hasta estación El Maiten del FF.CC.del E. Es conveniente preparar la carga,preservada con papel impermeable,en cajones no mayores de 100 kg.reforzados con sunchos de hierro.-

Consignatario Director de la Esc.149-Chubut- *Estación de carga (destino)* El Maiten FF.CC.E.

Escuela más cercana (nacional o provincial) Nacional nº15 *Distancia (Kmts.)* 15.-

Itinerario gráfico del camino, desde la estación del ferrocarril o puerto más próximo, hasta la escuela, en escala

ESCALA: Cada lado de un cuadrado es igual ..... metro

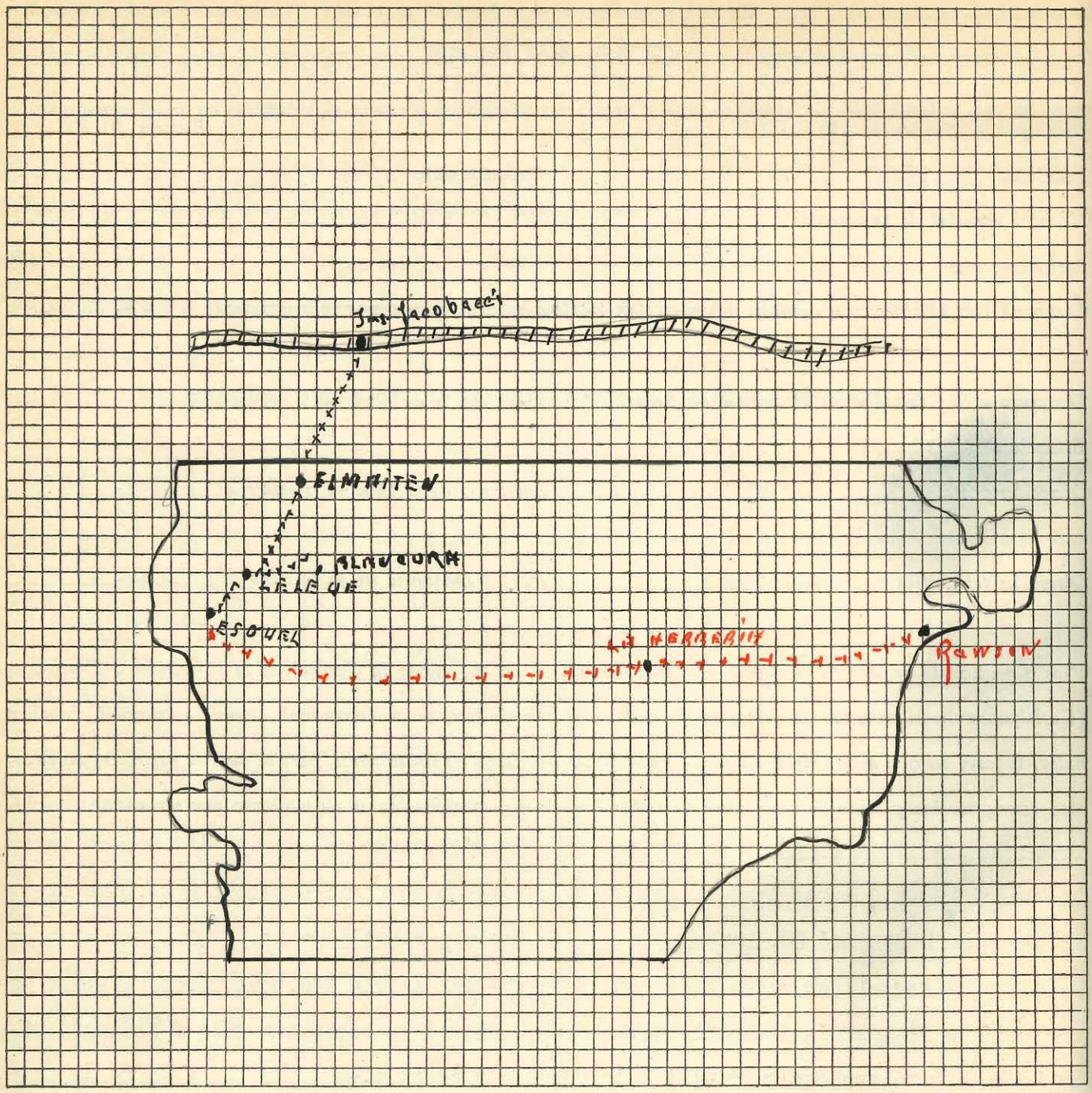

EDIFICIO DE LA ESCUELA

Número de aulas una

¿Hay comedor instalado? no *¿Hay dónde instalarlo?* no

¿Hay cocina? no *¿Hay dónde instalarla?* si

¿Tiene baños? no *¿Hay dónde instalarlos?* no

¿Hay chacra o huerta escolar? si

Propietario del edificio Consejo Nacional de Educación

Alquiler mensual

Fecha de iniciación y vencimiento del contrato

Población escolar del lugar

varones 3 a 5 años	4	*6 a 14 años*	23
mujeres 3 a 5 ,,	5	*6 a 14 ,,*	16

¿Tiene Cooperadora? no *Nombre*

Estado general de nutrición de los alumnos deficiente

Vestuario que debe proveerse (camisetas, pantalones, faldas, medias, zapatos, guardapolvos) un equipo completo para cada alumno.-

Enfermedades endémicas de la zona

Enfermedades más comunes en los niños Tos,gripe,otitis.

¿Tiene botiquín la escuela? no *Remedios más comunmente necesarios* Alcohol,yodo agua oxigenada y jarabe para la tos.-

DESCRIPCION DE LA LOCALIDAD

Ubicación (sobre mar, río, arroyo, sierras, altura sobre el nivel del mar, etc., distancia de la vía férrea)

En la región precordilleranada a 850 ms. sobre el nivel del mar

Clima, temperatura máxima y mínima Clima en general frio.Maxima 27°,minima 10° bajo 0°.-

Tipo general de edificación (Casa de material, casillas, y construcciones de madera, cinc, ranchería, construcción de adobe, paja) La construcción en general es de añobe crudo.-

Condiciones de salubridad de la vivienda regular.-

Agua. (De dónde se obtiene el agua potable, calidad y otros detalles) Agua potable,algo salobre,se obtiene de pozos.-

Alimentación (Determinar cuál o cuáles son los elementos predominantes para la alimentación. Si es de vaca, oveja, etc. Si hay verduras. Si no las hay por qué causas) Predomina la carne de oveja.La verdura es muy escasa.Solo se consigue de las pocas huertas del lugar.-

Situación económica general de los pobladores Muy mala.-

¿Hay médico? no *A qué distancia está el más cercano* 90km.

¿Hay farmacia? no *A qué distancia está la más cercana* 90 km.

¿Hay policía? no.- *¿Hay hotel, fonda o casa de pensión?* no.-

¿Hay oficina de Correos? no.- *¿Cuál es la más próxima?* Leleque 35 km.

¿Hay teléfono? no.- *¿Cuál es la oficina más próxima?*

OCUPACION GENERAL DE LOS POBLADORES.

Ganadería: Especies de ganado; industrias derivadas; si se exporta y a dónde Ganado lanar de mala calidad.Su producto se vende en el lugar.-

Agricultura: Clase de siembra o cultivo. Si se exporta y a dónde No hay

Minería: productos que se explotan - Industrias derivadas no hay

Nacionalidad de los pobladores (porcentaje aproximado) 90%argentinos,10% chilenos.-

CROQUIS DEL EDIFICIO OCUPADO POR LA ESCUELA EN ESCALA



ESCALA: Cada lado de un cuadrado es igual ..... 1/2 ..... metro

República Argentina
CONSEJO NACIONAL DE EDUCACION

Fórm. 4862

GUIA ESCOLAR

Provincia o Territorio CHUBUT *Escuela Nº* 20

Localidad ESQUEL *Departamento* Futaleufú

Nombre especial de la escuela

Período escolar Del 1º de Septiembre al 26 de Mayo

Distancia (en kilómetros o cuadras, del puerto de escala o estación ferroviaria más próxima).

A ciento cuarenta kilómetros de la estación El Maiten

Distancia a la Capital de la Provincia en Kmts. 650.-

Situación Urbana.-

Dirección postal Esquel *Distancia de la Oficina o estafeta* 500 ms.

Dirección telegráfica Esquel *Distancia de la Oficina* 500ms.

Vías y medios de llegar a la localidad, a) desde Buenos Aires, b) desde la Capital de la Provincia o Territorio (Consignar minuciosamente las diferentes jornadas que han de hacerse en ferrocarril, vapor, automóvil, caballo, mula; lugares en que debe trasbordarse y comodidades que haya en los mismos, para el caso de pernoctar en ellos, etc., consignar los precios de transporte de todos los casos y también los de alojamiento por separado)

De Buenos Aires a Ing.Jacobacci,por ferro carril,costo del pasaje $78.70.-De Ing.Jacobacci a Esquel,en empresa de trnsporte automotriz,precio $28.-Debe almorzarse en Norquincó $2.-

De Buenos Aires a Esquel,puede viajarse en la linea aerea L.A.S.O.,desde la calle Santa Fé 690 a Esquel,todo incluido $237.-

De Rawson a Esquel,viajes semanales en mensajería,se hace en dos jornadas,pernoctando en La Herrería.-Costo del pasaje $60,alojamiento $6.-

Epoca del año en que es más conveniente viajar, con indicación de las causas Puede viajarse durante todo el año.-

Vías, medios y formas de remitir las cargas Por FCS. a estación El Maiten de FF.CC.del Estado. Es conveniente que la carga sea preservada con papel impermeable,en cajones hasta de 100 kg. reforzados con suchos de hierro.-

Consignatario Director de la Escuela Nº149 *Estación de carga (destino)* Est.El Maiten FF.CC.E.

Escuela más cercana (nacional o provincial) Nacional nº38-Urbana *Distancia (Kmts.)*

Itinerario gráfico del camino, desde la estación del ferrocarril o puerto más próximo, hasta la escuela, en escala

ESCALA: Cada lado de un cuadrado es igual ..... metro

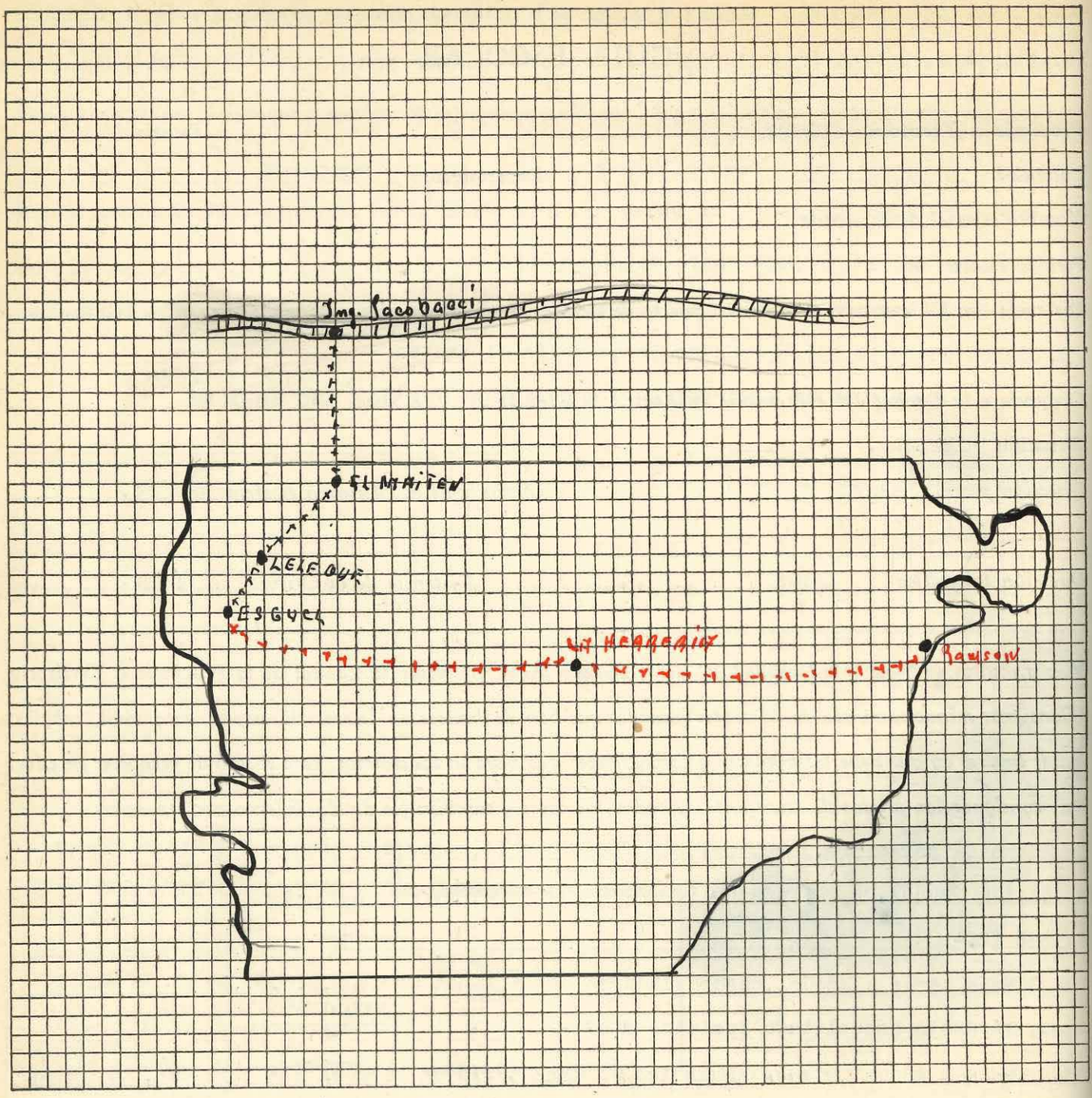

EDIFICIO DE LA ESCUELA

Número de aulas ocho

¿Hay comedor instalado? si-en el patio cubierto *¿Hay dónde instalarlo?* .....

¿Hay cocina? si.-provisoria *¿Hay dónde instalarla?* .....

¿Tiene baños? si.Uno *¿Hay dónde instalarlos?* .....

¿Hay chacra o huerta escolar? no.-

Propietario del edificio Consejo Nacional de Educación

Alquiler mensual .....

Fecha de iniciación y vencimiento del contrato .....

.....

Población escolar del lugar

varones 3 a 5 años 162 *6 a 14 años* 448

mujeres 3 a 5 ,, 166 *6 a 14 ,,* 406

¿Tiene Cooperadora? si *Nombre* "Ayuda al Niño"

Estado general de nutrición de los alumnos En los barrios pobres,es muy mala.-El comedor escolar alivia el estado de indigencia de las familias pobres.-

Vestuario que debe proveerse (camisetas, pantalones, faldas, medias, zapatos, guardapolvos)

Equipos completos para el 70% del alumnado que concurre a la escuela.-

Enfermedades endémicas de la zona gripe.-

Enfermedades más comunes en los niños gripe.-

¿Tiene botiquín la escuela? si.- *Remedios más comunmente necesarios*

DESCRIPCION DE LA LOCALIDAD

Ubicación (sobre mar, río, arroyo, sierras, altura sobre el nivel del mar, etc., distancia de la vía férrea)

En el Valle Esquel,zona precordillerana,a 550 ms. sobre el nival del mar y a 140km. de la estación del FF.CC.del Estado El Maiten.-

Clima, temperatura máxima y mínima Maxima 32.6°,minima 13.2° bajo 0°.-

Tipo general de edificación (Casa de material, casillas, y construcciones de madera, cinc, ranchería, construcción de adobe, paja) Construcción en mampostería,arquitectura moderna.-

Condiciones de salubridad de la vivienda Muy buena en la parte centrica,deficiente en los barrios

Agua. (De dónde se obtiene el agua potable, calidad y otros detalles) La planta urbana se surte de agua provista por O.S.N..-En barrios suburbanos,de pozos.-

Alimentación (Determinar cuál o cuáles son los elementos predominantes para la alimentación. Si es de vaca, oveja, etc. Si hay verduras. Si no las hay por qué causas) La alimentación se have a base de carnes de vacunos y oveja,hay facilidad para conseguir aves y peces.-Las verduras son abundantes,especialmente en verano.-

Situación económica general de los pobladores 35% de la población de situación económica buena.- El resto,son jornaleros que perciben escaos salarios.-

¿Hay médico? Varios *A qué distancia está el más cercano* Asistencia Pública y Sanatorio particular

¿Hay farmacia? Dos *A qué distancia está la más cercana*

¿Hay policía? Gendarmería Nacional-Inspección *¿Hay hotel, fonda o casa de pensión?* Varios

¿Hay oficina de Correos? Si.- *¿Cuál es la más próxima?*

¿Hay teléfono? Si.- *¿Cuál es la oficina más próxima?* Empresa de teléfonos local y Radio comunicación a la C.Federal.-

OCUPACION GENERAL DE LOS POBLADORES.

Ganadería: Especies de ganado; industrias derivadas; si se exporta y a dónde Vacunos y lanares de alta calidad, cuyas ventas de productos se remiten a la C. Federal Para la exportación.

Agricultura: Clase de siembra o cultivo. Si se exporta y a dónde Forrajeras.-

Minería: productos que se explotan - Industrias derivadas Canteras de cal, que surten las necesidades locales y de los pueblos proximos.-

Nacionalidad de los pobladores (porcentaje aproximado) 70% argentinos, 20% chilenos, 10% otras nac.

CROQUIS DEL EDIFICIO OCUPADO POR LA ESCUELA EN ESCALA

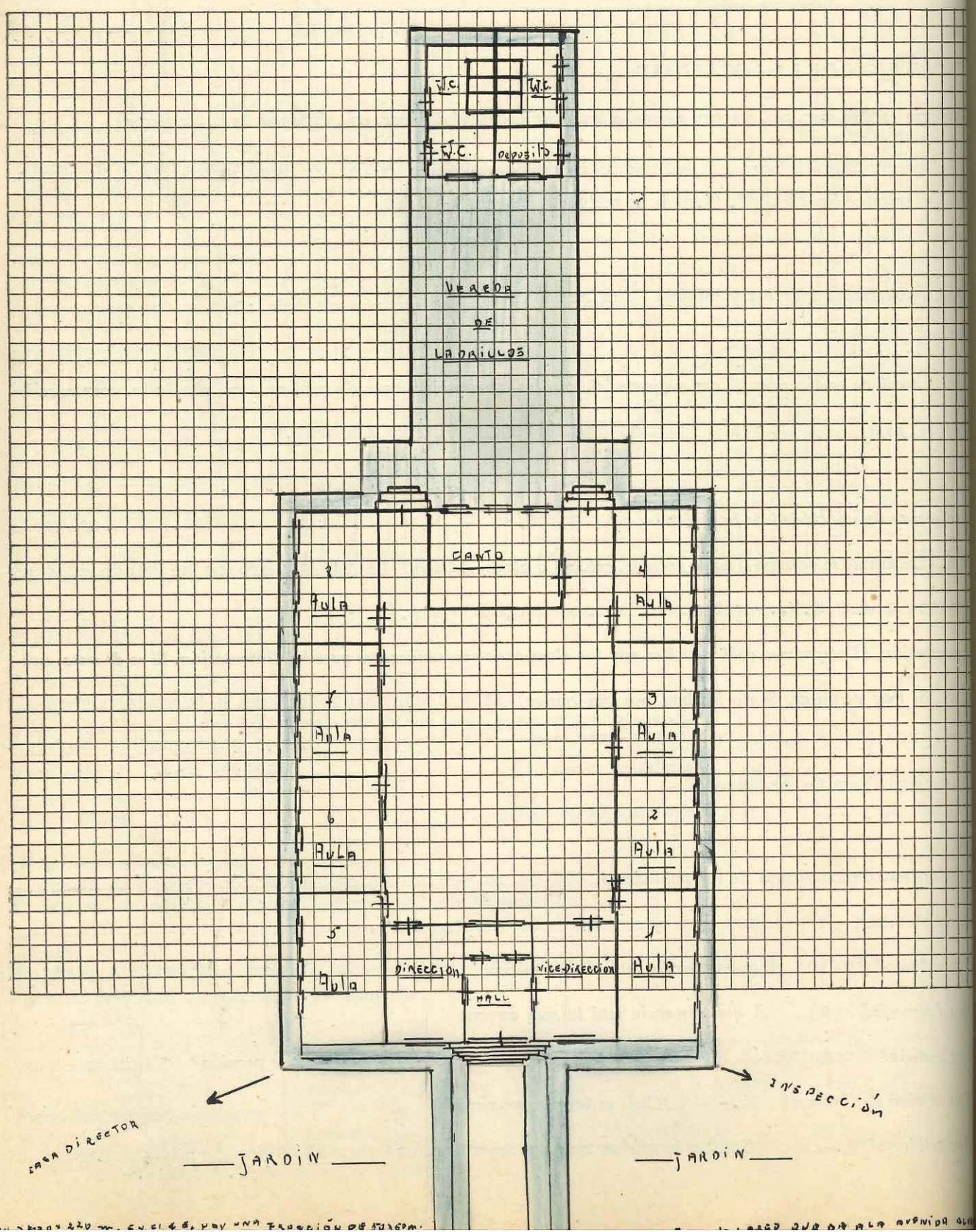

ESCALA: Cada lado de un cuadrado es igual ..... metro

República Argentina
CONSEJO NACIONAL DE EDUCACION

Fórm. 4862

GUIA ESCOLAR

Provincia o Territorio CHUBUT *Escuela Nº* 20(Aux)

Localidad ARROYO PESCADO *Departamento* Futaleufú

Nombre especial de la escuela

Período escolar 1º de Septiembre al 26 de Mayo

Distancia (en kilómetros o cuadras, del puerto de escala o estación ferroviaria más próxima).
190 km.a estación El Maiten.-

Distancia a la Capital de la Provincia en Kmts. 600km.

Situación Rural.-

Dirección postal Esquel *Distancia de la Oficina o estafeta* 55 km.

Dirección telegráfica Esquel *Distancia de la Oficina* 55 km.

Vías y medios de llegar a la localidad, a) desde Buenos Aires, b) desde la Capital de la Provincia o Territorio (Consignar minuciosamente las diferentes jornadas que han de hacerse en ferrocarril, vapor, automóvil, caballo, mula; lugares en que debe trasbordarse y comodidades que haya en los mismos, para el caso de pernoctar en ellos, etc., consignar los precios de transporte de todos los casos y también los de alojamiento por separado)
De Buenos Aires a Ing.Jacobacci por ferro carril,costo del pasaje $ 78.70.-De Ing.Jacobacci a Esquel en empresa automotriz,precio $28.-Debe almorzarse en Norquincó $2.-
De Esquel a Arroyo Pescado en auto $ 25,viaje especial.-
De Rawson a Arroyo Pescado en empresa de autos,en dos jornadas.Precio del pasaje $55.
Alojamiento en La Herrería $6.-

Epoca del año en que es más conveniente viajar, con indicación de las causas Puede viajarde durante todo el año.-

Vías, medios y formas de remitir las cargas Por FCS. a estación El Maiten del FF.CC.del E.-Es conveniente preparar la carga preservada con papel impermeable,en cajones hasta de 100 kg.,reforzados con sunchos de hierro.-

Consignatario Director de la Escuela 149-Chubut- *Estación de carga (destino)* El Maiten FF.CC.del E.

Escuela más cercana (nacional o provincial) Nacional nº 84 *Distancia (Kmts.)* 50km.

Itinerario gráfico del camino, desde la estación del ferrocarril o puerto más próximo, hasta la escuela, en escal

ESCALA: Cada lado de un cuadrado es igual ..... metro

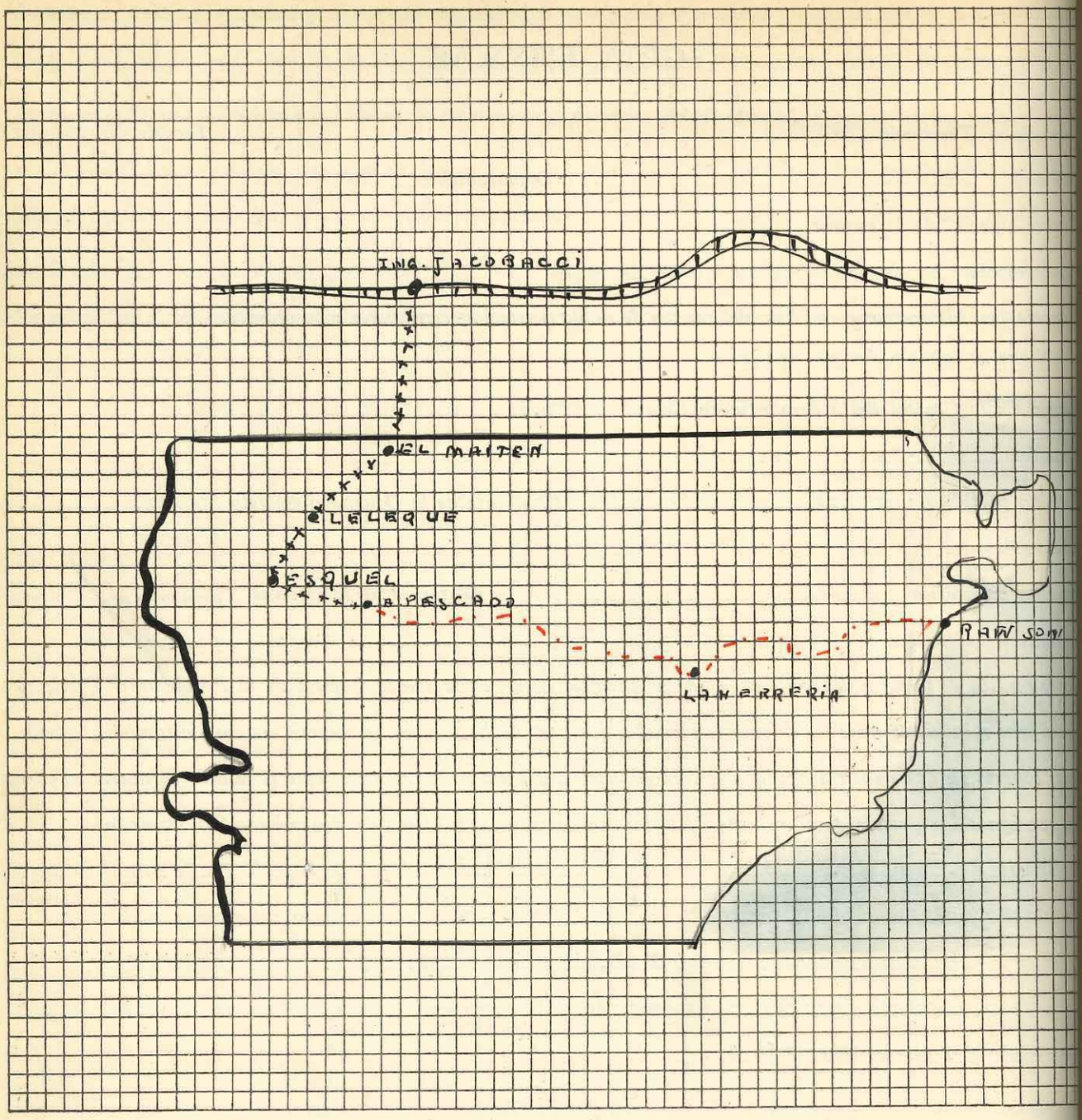

EDIFICIO DE LA ESCUELA

Número de aulas no

¿Hay comedor instalado? no *¿Hay dónde instalarlo?* no

¿Hay cocina? no *¿Hay dónde instalarla?* no

¿Tiene baños? no *¿Hay dónde instalarlos?* no

¿Hay chacra o huerta escolar? no

Propietario del edificio Consejo Nacional de Educación

Alquiler mensual

Fecha de iniciación y vencimiento del contrato

Población escolar del lugar

varones 3 a 5 años 8 *6 a 14 años* 12

mujeres 3 a 5 ,, 5 *6 a 14 ,,* 10

¿Tiene Cooperadora? no *Nombre*

Estado general de nutrición de los alumnos regular

Vestuario que debe proveerse (camisetas, pantalones, faldas, medias, zapatos, guardapolvos)

equipos completos para todos los alumnos

Enfermedades endémicas de la zona

Enfermedades más comunes en los niños

¿Tiene botiquín la escuela? no *Remedios más comunmente necesarios* para primeros auxilias

DESCRIPCION DE LA LOCALIDAD

Ubicación (sobre mar, río, arroyo, sierras, altura sobre el nivel del mar, etc., distancia de la vía férrea)

En un valle surcado por el rio Tecka y arroyo El Pescado.Lugar fertil a 450 ms.sobre el nivel del mar y a 190 kms. de la via del ferro carril.-

Clima, temperatura máxima y mínima Maxima 27°,minima 10° Bajo 0°.-

Tipo general de edificación (Casa de material, casillas, y construcciones de madera, cinc, ranchería, construcción de adobe, paja) Construcciones rurales,de mamposteria,de adobes crudos y de madera.-

Condiciones de salubridad de la vivienda Salvo algunos ranchos de pesimas condiciones,el resto buena

Agua. (De dónde se obtiene el agua potable, calidad y otros detalles) Muy buena,de arroyos y rio.-

Alimentación (Determinar cuál o cuáles son los elementos predominantes para la alimentación. Si es de vaca, oveja, etc. Si hay verduras. Si no las hay por qué causas) Buena,a base de carne de oveja y legumbres.-

Situación económica general de los pobladores Regular.-

¿Hay médico? no.- *A qué distancia está el más cercano* En Esquel-a 55 km.

¿Hay farmacia? no *A qué distancia está la más cercana* En Esquel a 55 km.

¿Hay policía? no.- *¿Hay hotel, fonda o casa de pensión?* no.-

¿Hay oficina de Correos? no.- *¿Cuál es la más próxima?* Esquel a 55.km.

¿Hay teléfono? no *¿Cuál es la oficina más próxima?* Esquel.55 km.

OCUPACION GENERAL DE LOS POBLADORES.

Ganadería: Especies de ganado; industrias derivadas; si se exporta y a dónde Lanar y vacuno.-Sus productos se envian a la Capital Federal para exportación.-

Agricultura: Clase de siembra o cultivo. Si se exporta y a dónde Forrajeras,trigo,papas,arvejas,etc.

Minería: productos que se explotan - Industrias derivadas no.-

Nacionalidad de los pobladores (porcentaje aproximado) 80% argentinos,20% varios extranjeros

CROQUIS DEL EDIFICIO OCUPADO POR LA ESCUELA EN ESCALA



ESCALA: Cada lado de un cuadrado es igual ..... 1/2 ..... metro

República Argentina
CONSEJO NACIONAL DE EDUCACION

Fórm. 4862

GUIA ESCOLAR

Provincia o Territorio De Chubut *Escuela Nº* 21

Localidad Drofa Gabets *Departamento* Rawson

Nombre especial de la escuela Nicolás Avellaneda

Período escolar De marzo a noviembre

Distancia (en kilómetros o cuadras, del puerto de escala o estación ferroviaria más próxima).

Estación de Trelew. 5 Kilómetros.

Distancia a la Capital de la Provincia en Kmts. 15.

Situación Rural.

Dirección postal Trelew *Distancia de la Oficina o estafeta* 5 Km.

Dirección telegráfica Trelew *Distancia de la Oficina* 5 Km.

Vías y medios de llegar a la localidad, a) desde Buenos Aires, b) desde la Capital de la Provincia o Territorio (Consignar minuciosamente las diferentes jornadas que han de hacerse en ferrocarril, vapor, automóvil, caballo, mula; lugares en que debe trasbordarse y comodidades que haya en los mismos, para el caso de pernoctar en ellos, etc., consignar los precios de transporte de todos los casos y también los de alojamiento por separado)

A) VIA MARITIMA.- De Bs.As. a Pto.Madryn: 3 días.- De Pto.Madryn a Trelew en ferrocarril (del Estado): 3 horas ó en Pullman (2 hs.).- De Trelew a la escuela en auto (15').- Precio total del pasaje aproximadamente M$N 120.oo.-
VÍA TERRESTRE.- De Bs.As.a San Antonio Oeste F.C.S.y del Estado:un día:precio del pasaje M$N 70.oo. De San Antonio Oeste a Trelew,8 hs. en Pullman: M$N 25.oo.De Trelew a la escuela M$N 5.ooen auto.
VÍA AÉREA.- De Bs.As.a Trelew: 6Hs.precio del p asaje M$N 145.oo. de Trelew a la escuela en coche ó auto.-
En todos los puntos de trasbordo hay buenos hoteles:precio medio diario M$N 5.oo.-

B) VÍA TERRESTRE.- Desde Rawson a Trelewen ferrocarril (del Estado) ó en auto ó coche:término medio 40'.-

Epoca del año en que es más conveniente viajar, con indicación de las causas

En cualquier época del año.-

Vías, medios y formas de remitir las cargas La indicada en vía marítima y consignadas a Inspección Seccional deEscuelas.

Consignatario Inspección Seccional de Esc. *Estación de carga (destino)* Trelew.

Escuela más cercana (nacional o provincial) Nº 5 *Distancia (Kmts.)* 5.

Itinerario gráfico del camino, desde la estación del ferrocarril o puerto más próximo, hasta la escuela, en escala



ESCALA: Cada lado de un cuadrado es igual ..... metro

EDIFICIO DE LA ESCUELA

Número de aulas 5.

¿Hay comedor instalado? nó. *¿Hay dónde instalarlo?* nó.

¿Hay cocina? nó. *¿Hay dónde instalarla?* nó.

¿Tiene baños? Pabellón sanitario sí *¿Hay dónde instalarlos?* -------

¿Hay chacra o huerta escolar? sí.

Propietario del edificio Consejo Nacional de Educación

Alquiler mensual ----------

Fecha de iniciación y vencimiento del contrato ----------

Población escolar del lugar

varones 3 a 5 años 15 calculada *6 a 14 años* 48

mujeres 3 a 5 ,, 15 calculada *6 a 14 ,,* 44

¿Tiene Cooperadora? En formación. *Nombre* --------

Estado general de nutrición de los alumnos Bueno

Vestuario que debe proveerse (camisetas, pantalones, faldas, medias, zapatos, guardapolvos) Guardapolvos pantalones-faldas-medias-zapatos.

Enfermedades endémicas de la zona Pienso que no hay

Enfermedades más comunes en los niños Gripe benigna.- Tos - resfrios.-

¿Tiene botiquín la escuela? sí *Remedios más comunmente necesarios* alcohol agua oxigenada - vendas - gasas

DESCRIPCION DE LA LOCALIDAD

Ubicación (sobre mar, río, arroyo, sierras, altura sobre el nivel del mar, etc., distancia de la vía férrea) ubicada sobre la márgen izquierda del río chubut (bajo curso) a cién metros de altura sobre el nivel del mar quedando a cinco kilómetros de distancia de la estación de ferrocarril más próxima (Trelew).-

Clima, temperatura máxima y mínima En invierno: mínima 8º bajo cero Máxima: 15º En verano: mínima 5º sobre cero Máxima: 30º.-

Tipo general de edificación (Casa de material, casillas, y construcciones de madera, cinc, ranchería, construcción de adobe, paja) El tipo general predominante son las casas de material y también de madera y cinc.- Existen construcciones de adobe y paja.-

Condiciones de salubridad de la vivienda Regulares.-

Agua. (De dónde se obtiene el agua potable, calidad y otros detalles) El agua se obtiene del río chubut ó de pozos.- Su calidad es buena.- La escuela cuenta con agua corriente filtrada, que provee el molino a viento.-

Alimentación (Determinar cuál o cuáles son los elementos predominantes para la alimentación. Si es de vaca, oveja, etc. Si hay verduras. Si no las hay por qué causas) Carne de cerdo y vacuna - hortalizas y legumbres - manteca, grasa, queso, leche y té.-

Situación económica general de los pobladores Regular.-

¿Hay médico? nó *A qué distancia está el más cercano* 5 kilómetros (Trelew)

¿Hay farmacia? nó *A qué distancia está la más cercana* 5 kilómetros (Trelew)

¿Hay policía? nó (En Trelew, sí) *¿Hay hotel, fonda o casa de pensión?* nó

¿Hay oficina de Correos? nó *¿Cuál es la más próxima?* Trelew (5km.)

¿Hay teléfono? nó *¿Cuál es la oficina más próxima?* Trelew (5 km.)

OCUPACION GENERAL DE LOS POBLADORES.

Ganadería: Especies de ganado; industrias derivadas; si se exporta y a dónde Ganado vacuno; explotación del tambo.-

Agricultura: Clase de siembra o cultivo. Si se exporta y a dónde Cultivo del manzano.- Sus frutos se exportan al sur de la patagonia.- Cultivo de hortalizas.- Alfalfa trigo.-

Minería: productos que se explotan - Industrias derivadas No hay.-

Nacionalidad de los pobladores (porcentaje aproximado) Galeses y decendientes de galeses 70%.-

CROQUIS DEL EDIFICIO OCUPADO POR LA ESCUELA EN ESCALA


O
N
S
6 m.
5 m.
Aula
Aula
Aula

Fórm. 4862

República Argentina
CONSEJO NACIONAL DE EDUCACION

GUIA ESCOLAR

Provincia o Territorio Chubut *Escuela Nº* 22

Localidad Colonia Sarmiento *Departamento* Sarmiento

Nombre especial de la escuela No tiene

Período escolar Septiembfe a mayo.

Distancia (en kilómetros o cuadras, del puerto de escala o estación ferroviaria más próxima). a 500 m. de la estación de los FF.CC. del Estado de Colonia Sarmiento.

Distancia a la Capital de la Provincia en Kmts. dista 600 Km. de Rawson.

Situación Urbana.

Dirección postal Colonia Sarmiento *Distancia de la Oficina o estafeta* 300 M.

Dirección telegráfica Colonia Sarmiento *Distancia de la Oficina* 300 m.

Vías y medios de llegar a la localidad, a) desde Buenos Aires, b) desde la Capital de la Provincia o Territorio (Consignar minuciosamente las diferentes jornadas que han de hacerse en ferrocarril, vapor, automóvil, caballo, mula; lugares en que debe trasbordarse y comodidades que haya en los mismos, para el caso de pernoctar en ellos, etc., consignar los precios de transporte de todos los casos y también los de alojamiento por separado)

VIA TERRESTRE: Desde Constitución a Patagones por F.C.S. combinando con FF/CC. del Estado a San Antonio (O); de aquí a Comodoro Rivadavia dos veces por semana (línea de ómnibus); de Comodoro Rivadavia a Colonia Sarmiento por F.C. del Estado; llégase igualmente a Comodoro Rivadavia por avión o vía marítima.
Precios hasta Comodoro Rivadavia:
Avión: $ 170.- Por tierra $ 140.-Por mar $ 140; debiéndose agregar $ 12 para llegar por tren a Colonia Sarmiento.
Tiempo: Dos días si se combina avión con coche-motor; cuatro si se viaja por tierra y siete por mar.
En todo el trayecto hay buenos hoteles; precio de alojamiento por día: 8 a 10 pesos.

Epoca del año en que es más conveniente viajar, con indicación de las causas En cualquier época del año. En invierno suelen apararecer inconvenientes cuando se viaja por vía terrestre.

Vías, medios y formas de remitir las cargas Por vía marítima a Comodoro Rivadavia y desde este punto hasta Colonia Sarmiento por Ferrocarril.

Consignatario Director escuela Nº 119 D. Adam A. Canessa *Estación de carga (destino)* Colonia Sarmiento

Escuela más cercana (nacional o provincial) Nacional Nº 145 *Distancia (Kmts.)* 5 Km.

Itinerario gráfico del camino, desde la estación del ferrocarril o puerto más próximo, hasta la escuela, en esc

ESCALA: Cada lado de un cuadrado es igual ..... metro

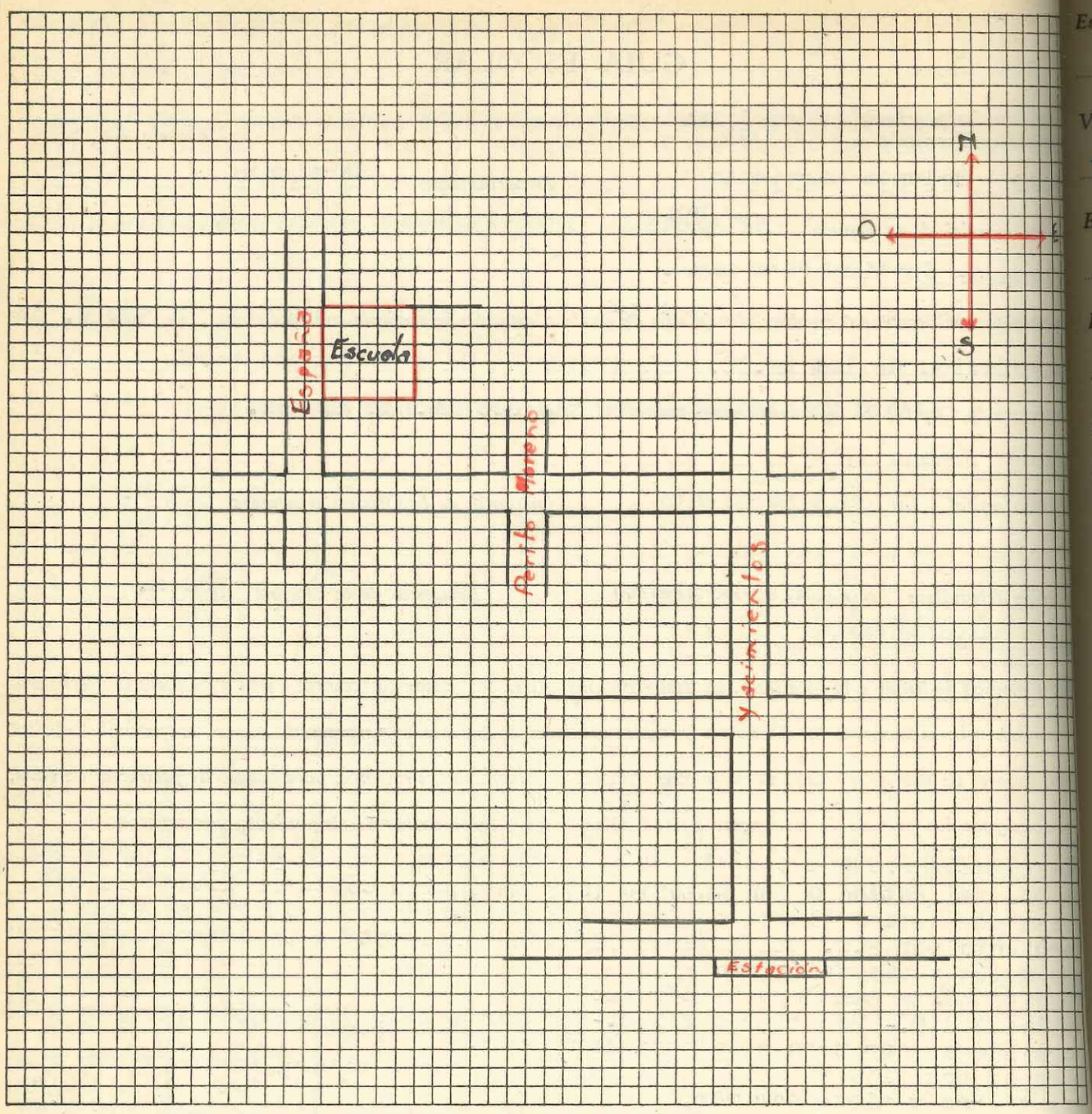

EDIFICIO DE LA ESCUELA

Número de aulas 7 (siete)

¿Hay comedor instalado? Sí *¿Hay dónde instalarlo?* -----

¿Hay cocina? Sí *¿Hay dónde instalarla?* -----

¿Tiene baños? No *¿Hay dónde instalarlos?* No

¿Hay chacra o huerta escolar? No.

Propietario del edificio Manuel Así

Alquiler mensual $ 140 (ciento cuarenta pesos)

Fecha de iniciación y vencimiento del contrato

Población escolar del lugar

varones 3 a 5 años		*6 a 14 años*	130
mujeres 3 a 5 ,,		*6 a 14 ,,*	120

¿Tiene Cooperadora? Sí Nombre Sarmiento

Estado general de nutrición de los alumnos Regular

Vestuario que debe proveerse (camisetas, pantalones, faldas, medias, zapatos, guardapolvos) Equipos completos.

Enfermedades endémicas de la zona No hay.

Enfermedades más comunes en los niños Bronquitis, grippe, parotiditis, coqueluche, granos, eczemas, etc.

¿Tiene botiquín la escuela? Sí Remedios más comunmente necesarios Los que contiene el botiquín de la C.N. de Ayuda Escolar.

DESCRIPCION DE LA LOCALIDAD

Ubicación (sobre mar, río, arroyo, sierras, altura sobre el nivel del mar, etc., distancia de la vía férrea) Está situada en un valle rodeado de sierras de regular altura en el departamento Sarmiento.-
Altura sobre el nivel del mar: 270, 624 metros.

Clima, temperatura máxima y mínima Frío, seco y ventoso.-Máxima en invierno 5º y mínima 18º bajo cero; máxima en verano 30º y mínima -5º.-

Tipo general de edificación (Casa de material, casillas, y construcciones de madera, cinc, ranchería, construcción de adobe, paja) En general casas de material sin revocar y sin instalaciones sanitarias.

Condiciones de salubridad de la vivienda Mala.

Agua. (De dónde se obtiene el agua potable, calidad y otros detalles) De pozos de primera napa. Agua salobre e insalubre por su comunicación con los pozos negros.

Alimentación (Determinar cuál o cuáles son los elementos predominantes para la alimentación. Si es de vaca, oveja, etc. Si hay verduras. Si no las hay por qué causas) A base de carne de oveja. En verano hay frutas y verduras.

Situación económica general de los pobladores Regular.

¿Hay médico? Sí A qué distancia está el más cercano

¿Hay farmacia? Sí A qué distancia está la más cercana

¿Hay policía? Sí ¿Hay hotel, fonda o casa de pensión? Sí

¿Hay oficina de Correos? Sí ¿Cuál es la más próxima?

¿Hay teléfono? No. ¿Cuál es la oficina más próxima?

OCUPACION GENERAL DE LOS POBLADORES.

Ganadería: Especies de ganado; industrias derivadas; si se exporta y a dónde Ganado lanar. La l
y los cueros se envían a Buenos Aires.

Agricultura: Clase de siembra o cultivo. Si se exporta y a dónde Verduras y alfalfa; se en
a Comodoro Rivadavia.

Minería: productos que se explotan - Industrias derivadas Ninguna.

Nacionalidad de los pobladores (porcentaje aproximado) 40 % argentinos, 30 % chilenos,
20 % españoles y 10 % de otras nacionalidades.

CROQUIS DEL EDIFICIO OCUPADO POR LA ESCUELA EN ESCALA



ESCALA: Cada lado de un cuadrado es igual ..... metro

1~

CONSEJO NACIONAL DE EDUCACION T.D.T. INSPECCION SECCIONAL

Fórm. 4862

República Argentina
CONSEJO NACIONAL DE EDUCACION

GUIA ESCOLAR

Provincia o Territorio Nacional del Chubut *Escuela Nº* 23

Localidad Camarones *Departamento* Florentino Ameghino

Nombre especial de la escuela "Urquiza"

Período escolar de marzo a noviembre

Distancia (en kilómetros o cuadras, del puerto de escala o estación ferroviaria más próxima). Distante, mts. 350 del puerto local.-

Distancia a la Capital de la Provincia en Kmts. 250

Situación Urbana

Dirección postal Camarones (Chubut) *Distancia de la Oficina o estafeta* 350 mts.

Dirección telegráfica Camarones *Distancia de la Oficina* 350 mts.

Vías y medios de llegar a la localidad, a) desde Buenos Aires, b) desde la Capital de la Provincia o Territorio (Consignar minuciosamente las diferentes jornadas que han de hacerse en ferrocarril, vapor, automóvil, caballo, mula; lugares en que debe trasbordarse y comodidades que haya en los mismos, para el caso de pernoctar en ellos, etc., consignar los precios de transporte de todos los casos y también los de alojamiento por separado)

Marítima:- Buenos Aires-Camarones (5 días), Precio del pasaje $ 130 m/n. Terrestre:- (Ferro Carril y Automóvil) Buenos Aires-San Antonio Oeste por F.C.S. precio del pasaje con cama $ 60 m/n. pernoctar en San Antonio, alojamiento por día $ 6.- Continuar viaje al siguiente día en autos de la Compañia Transportes Patagónicos hasta Trelew, cuyo pasaje importa $ 35 m/n.- Alojamientos $ 6.- desde Trelew se deberá alquilar auto hasta Camarones distante 50 leguas; o en su defecto, trasladarse a Rawson distante 4 leguas, para tomar la mensajería, que viaja con igual destino dos veces al mes en el invierno y tres veces en el verano y cuyo pasaje está estipulado en $ 25 m/n.

Epoca del año en que es más conveniente viajar, con indicación de las causas En la Primavera, Verano y Otoño; siendo en el Invierno muy frío y por lo general lluvioso.

Vías, medios y formas de remitir las cargas Marítima desde Buenos Aires a Puerto Camarones.-Embalaje cúbico hasta 200 Kgs.-Transporte desde el puerto, convencional.

Consignatario Director Escuela Nº 23 *Estación de carga (destino)* Camarones

Escuela más cercana (nacional o provincial) Escuela Nº 92 *Distancia (Kmts.)* 18

Itinerario gráfico del camino, desde la estación del ferrocarril o puerto más próximo, hasta la escuela, en escala

ESCALA: Cada lado de un cuadrado es igual ..... metro

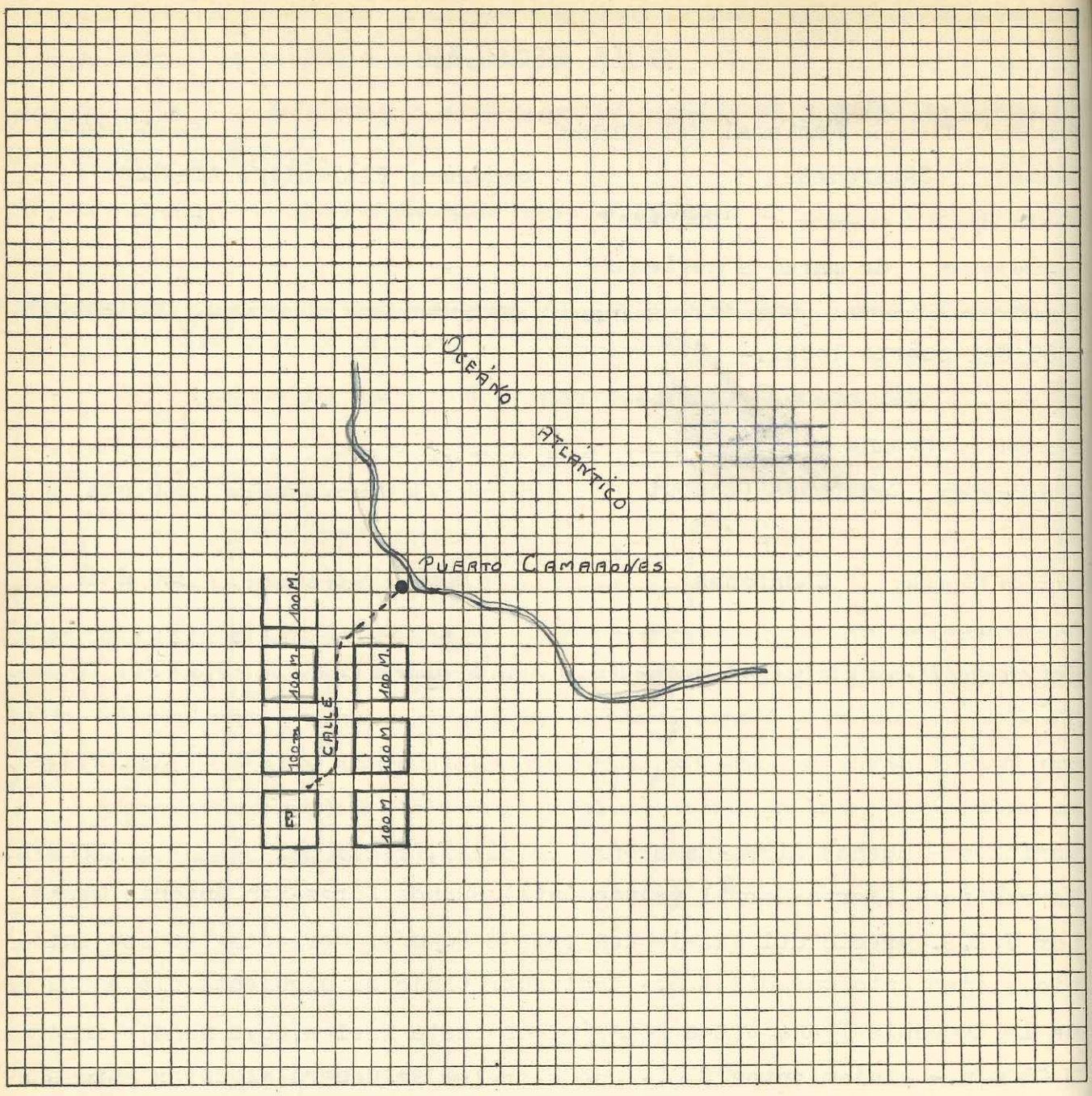

EDIFICIO DE LA ESCUELA

Número de aulas 2

¿Hay comedor instalado? no *¿Hay dónde instalarlo?* no

¿Hay cocina? si *¿Hay dónde instalarla?* si

¿Tiene baños? no *¿Hay dónde instalarlos?* no

¿Hay chacra o huerta escolar? no

Propietario del edificio Consejo Nacional de Educación

Alquiler mensual ----------

Fecha de iniciación y vencimiento del contrato --------

Población escolar del lugar

varones 3 a 5 años	10	*6 a 14 años*	22
mujeres 3 a 5 ,,	12	*6 a 14 ,,*	30

¿Tiene Cooperadora? si *Nombre* Comisión de Fomento

Estado general de nutrición de los alumnos Muy buena

Vestuario que debe proveerse (camisetas, pantalones, faldas, medias, zapatos, guardapolvos) Equipos completos para 20 alumnos.

Enfermedades endémicas de la zona por lo general las comunes en el invierno

Enfermedades más comunes en los niños Sarampión,grippe y tos convulsa.

¿Tiene botiquín la escuela? no *Remedios más comunmente necesarios*

DESCRIPCION DE LA LOCALIDAD

Ubicación (sobre mar, río, arroyo, sierras, altura sobre el nivel del mar, etc., distancia de la vía férrea) Su ubicación es inmejorable con respecto a otros lugares cercanos del mismo departamento,por sus fáciles comunicaciones,marítimas y terrestres, está a una altura de 25 a 30 metros sobre el nivel del mar.

Clima, temperatura máxima y mínima Verano: 38 Grados.-Invierno: 4 grados bajo cero.

Tipo general de edificación (Casa de material, casillas, y construcciones de madera, cinc, ranchería, construcción de adobe, paja) Construcciones de madera y cinc,muy pocas de material.

Condiciones de salubridad de la vivienda Buena

Agua. (De dónde se obtiene el agua potable, calidad y otros detalles) Por lo general agua de lluvia,la potable se obtiene a 3 leguas de la localidad.

Alimentación (Determinar cuál o cuáles son los elementos predominantes para la alimentación. Si es de vaca, oveja, etc. Si hay verduras. Si no las hay por qué causas) Carne de oveja.-No hay verduras debido a la falta de riego y lluvias en la zona.

Situación económica general de los pobladores Buena

¿Hay médico? si *A qué distancia está el más cercano* a una cuadra

¿Hay farmacia? si *A qué distancia está la más cercana* " "

¿Hay policía? si *¿Hay hotel, fonda o casa de pensión?* si

¿Hay oficina de Correos? si *¿Cuál es la más próxima?* a 350 mts.

¿Hay teléfono? no *¿Cuál es la oficina más próxima?* ------

OCUPACION GENERAL DE LOS POBLADORES.

Ganadería: Especies de ganado; industrias derivadas; si se exporta y a dónde Hacendados, principalmente se ocupan en la cría del ganado lanar. La lana se exporta a la Capital Federal.

Agricultura: Clase de siembra o cultivo. Si se exporta y a dónde No hay cultivos.

Minería: productos que se explotan - Industrias derivadas No hay

Nacionalidad de los pobladores (porcentaje aproximado) Española; aproximadamente en el 75 %

CROQUIS DEL EDIFICIO OCUPADO POR LA ESCUELA EN ESCALA

ESCALA: Cada lado de un cuadrado es igual ..... 1/2 ..... metro

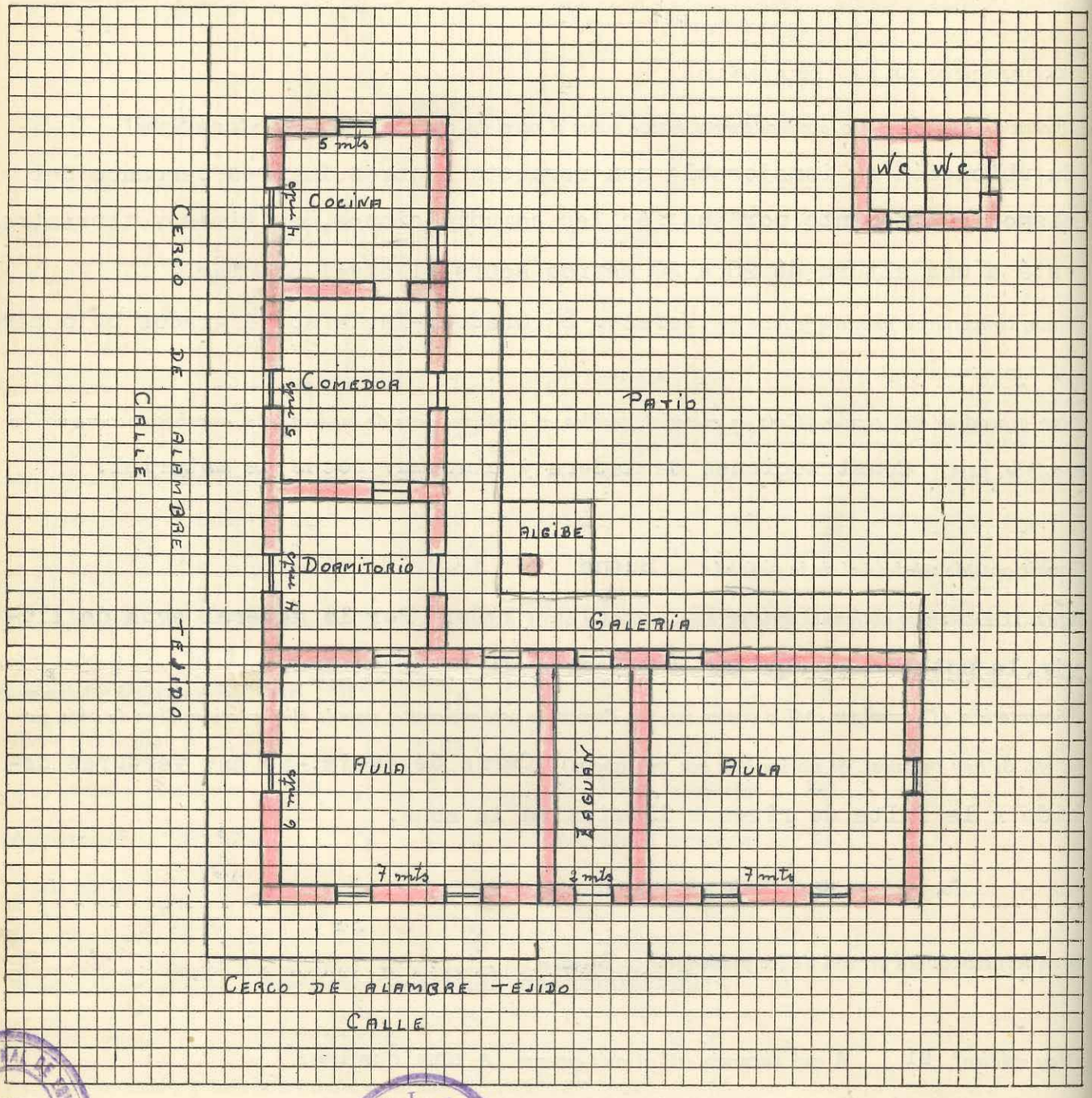

CONSEJO NACIONAL DE EDUCACION · INSPECCION SECCIONAL 4ª · CHUBUT

ESCUELA Nº 28 · CAMARONES - CHUBUT

Enrique della Croce

Director Escuela

República Argentina
CONSEJO NACIONAL DE EDUCACION

Fórm. 4862

GUIA ESCOLAR

Provincia o Territorio CHUBUT *Escuela Nº* 24

Localidad COMODORO RIVADAVIA *Departamento* Escalante

Nombre especial de la escuela Tte. Gral. Julio A. Roca.-

Período escolar Setiembre a Mayo

Distancia (en kilómetros o cuadras, del puerto de escala o estación ferroviaria más próxima). 5 cuadras

Distancia a la Capital de la Provincia en Kmts. 420

Situación Urbana

Dirección postal Comodoro Rivadavia *Distancia de la Oficina o estafeta* 500 mts.

Dirección telegráfica Comodoro Rivadavia *Distancia de la Oficina* 500 mts.

Vías y medios de llegar a la localidad, a) desde Buenos Aires, b) desde la Capital de la Provincia o Territorio (Consignar minuciosamente las diferentes jornadas que han de hacerse en ferrocarril, vapor, automóvil, caballo, mula; lugares en que debe trasbordarse y comodidades que haya en los mismos, para el caso de pernoctar en ellos, etc., consignar los precios de transporte de todos los casos y también los de alojamiento por separado)

Vía aérea Con escala en Bahía Blanca, Patagones y Trelew; precio del pasaje 310$.-empleados nacionales 155$

Vía terrestre.-En F.C.S. hasta Patagones; en F.C.E. hasta San Antonio y luego en pullman haciendo escala en Trelew.(servicio regular dos veces por semana).Alojamiento en buenos hoteles $6 a $7 por día.

Vía marítima.- Vapores de las Cías. Delfino y S.A.y Exportadora de la Patagonia escalas en Madryn precio $ 130 en primera clase y $ 130 en segunda.- Vapores petroleros sin escala precio $ 140.-a empleados nacionales 50% de descuento y a maestros de Y.P.F. o el pueblo 75% de descuento.-

Epoca del año en que es más conveniente viajar, con indicación de las causas en cualquier época del año.-

Vías, medios y formas de remitir las cargas Por vía marítima por los vapores de las Cías. Delfino y S.A. Importadora y Exportadora de la Patagonia.-

Consignatario Señor Adan Canessa *Estación de carga (destino)* Comodoro Rivadavia

Escuela más cercana (nacional o provincial) 142 *Distancia (~~Kmts.~~)* XXXX 500 mts.

Itinerario gráfico del camino, desde la estación del ferrocarril o puerto más próximo, hasta la escuela, en escala

ESCALA: Cada lado de un cuadrado es igual ..... metro

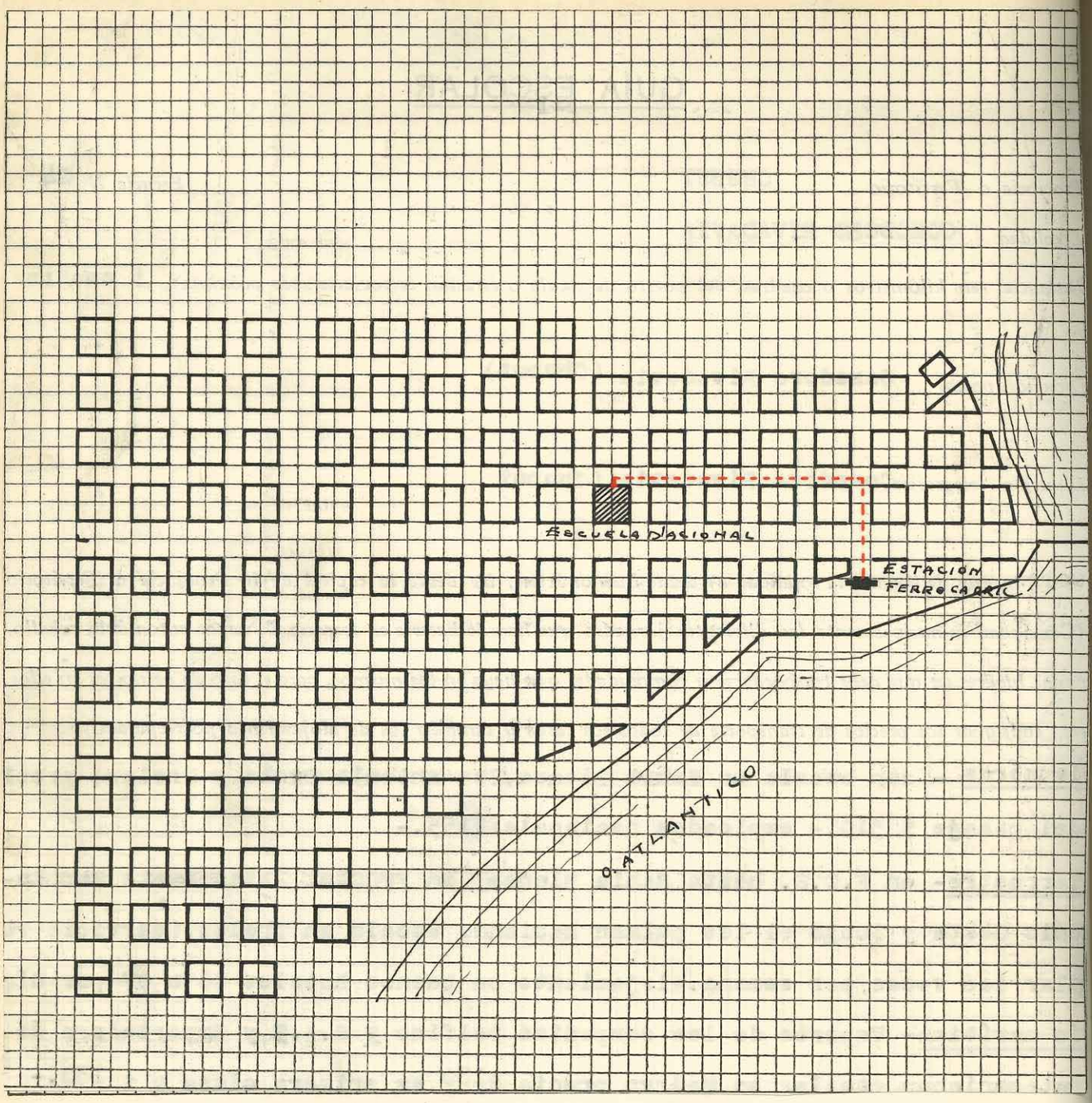

EDIFICIO DE LA ESCUELA

Número de aulas seis

¿Hay comedor instalado? no *¿Hay dónde instalarlo?* no

¿Hay cocina? no *¿Hay dónde instalarla?* no

¿Tiene baños? si *¿Hay dónde instalarlos?* .....

¿Hay chacra o huerta escolar? hay jardín

Propietario del edificio Consejo Nacional de Educación

Alquiler mensual ----------

Fecha de iniciación y vencimiento del contrato ----------

Población escolar del lugar

varones 3 a 5 años	.....	*6 a 14 años*	360
mujeres 3 a 5 ,,	.....	*6 a 14 ,,*	340

¿Tiene Cooperadora? si *Nombre* Mariano Moreno

Estado general de nutrición de los alumnos Bueno

Vestuario que debe proveerse (camisetas, pantalones, faldas, medias, zapatos, guardapolvos) camisetas, pantalones, guardapolvos, medias

Enfermedades endémicas de la zona Sarampión, paperas, gripe (Corresponde al parrafo que sigue)

Enfermedades más comunes en los niños ---

¿Tiene botiquín la escuela? si *Remedios más comunmente necesarios* agua oxigenada-alcohol-tintura de iodo.-

DESCRIPCION DE LA LOCALIDAD

Ubicación (sobre mar, río, arroyo, sierras, altura sobre el nivel del mar, etc., distancia de la vía férrea) Sobre el Océano Atlántico a 12 metros sobre el nivel del mar, teniando por el norte y oeste el Cerro Chenque. Dista 5 cuadras de la estación del FF.CC. del Estado y 6 cuadras del puerto.

Clima, temperatura máxima y mínima Clima templado; temperatura máxima en verano 30% y mínima en invierno a 2º a 3º bajo cero

Tipo general de edificación (Casa de material, casillas, y construcciones de madera, cinc, ranchería, construcción de adobe, paja) Material; pocas son las casas de madera y chapa que van quedando en el pueblo.-

Condiciones de salubridad de la vivienda Buena

Agua. (De dónde se obtiene el agua potable, calidad y otros detalles) Muy buena; se obtiene de los manantiales Bher que prevee al pueblo Y.P.F.

Alimentación (Determinar cuál o cuáles son los elementos predominantes para la alimentación. Si es de vaca, oveja, etc. Si hay verduras. Si no las hay por qué causas) Hay carne de ternera, capón, vaca y cerdo. Buenas verduras abundantes en verano y más escasas en invierno.-

Situación económica general de los pobladores Buena

¿Hay médico? varios *A qué distancia está el más cercano* 100 metros

¿Hay farmacia? varias *A qué distancia está la más cercana* 100 metros

¿Hay policía? si *¿Hay hotel, fonda o casa de pensión?* si

¿Hay oficina de Correos? si *¿Cuál es la más próxima?* .....

¿Hay teléfono? si *¿Cuál es la oficina más próxima?* local

OCUPACION GENERAL DE LOS POBLADORES.

Ganadería: Especies de ganado; industrias derivadas; si se exporta y a dónde Cría de ganado ovino.- Se exporta lana y cueros.-

Agricultura: Clase de siembra o cultivo. Si se exporta y a dónde Cultivo de verduras y frutas para consumo de la población.-

Minería: productos que se explotan - Industrias derivadas Explotación de petróleo y productos de d stilación.-

Nacionalidad de los pobladores (porcentaje aproximado) Españoñes 36%,argentinos 24%,alemanes 8%,italianos8%,portugueses 6%,rusos 5%,holandeses 4%,ingleses 3%,austríacos 2%,griegos 2%,otras nacionalidades 2%.-

CROQUIS DEL EDIFICIO OCUPADO POR LA ESCUELA EN ESCALA



ESCALA: Cada lado de un cuadrado es igual ..... 1 ..... metro

CONSEJO NACIONAL DE EDUCACION

Fórm. 4862

República Argentina
CONSEJO NACIONAL DE EDUCACION

GUIA ESCOLAR

Provincia o Territorio CHUBUT *Escuela Nº*25

Localidad FUTALAUQUEN *Departamento* Futaleufú

Nombre especial de la escuela

Período escolar 1º de Septiembre al 26 de Mayo

Distancia (en kilómetros o cuadras, del puerto de escala o estación ferroviaria más próxima). 190 km.
a la estación "El Maiten" de FF.CC.del E.

Distancia a la Capital de la Provincia en Kmts. 700 km.

Situación Rural.-

Dirección postal Esquel *Distancia de la Oficina o estafeta* 50 km.

Dirección telegráfica Esquel *Distancia de la Oficina* 50 km.

Vías y medios de llegar a la localidad, a) desde Buenos Aires, b) desde la Capital de la Provincia o Territorio (Consignar minuciosamente las diferentes jornadas que han de hacerse en ferrocarril, vapor, automóvil, caballo, mula; lugares en que debe trasbordarse y comodidades que haya en los mismos, para el caso de pernoctar en ellos, etc., consignar los precios de transporte de todos los casos y también los de alojamiento por separado)
De Buenos Aires a Ing.Jacobacci,36 horas de viaje,precio del pasaje $78.70,de Ing.Jacobacci a Esquel en empresa de transporte de pasajeros automotrices,10 ha.de viaje, precio $28,debe almorzarse en Norquincó $2.-De Esquel a Futalauquén,en automovil,precio convencional,recorriendo una distancia de 50 km. por buen camino,practicable todo el año.-Debe pernoctarse en Esquel,donde los hoteles cobran de 6 a 8 pesos por día.-
De Rawson a Esquel,viajes semanales en automovil,precio del pasaje $60;se hace el recorrido en dos jornadas,debiendo pernoctar en La Herrería,precio de hospedaje $6.-
Llegado a Esquel,se continúa el viaje a Futalauquen en la forma indicada más arriba.-

Epoca del año en que es más conveniente viajar, con indicación de las causas Puede viajarse durante todo el año.-

Vías, medios y formas de remitir las cargas Por FF.S. hasta estación El Maiten de FF.CC.del E.-
Es conveniente preparar la carga,preservada con papel impermeable;en cajones hasta de 100 kg.,reforzados con sunchos de hierro.-

Consignatario Director de la Escuela Nº149-Chubut *Estación de carga (destino)* EL MAITEN FF.CC.del E

Escuela más cercana (nacional o provincial) Nacional nº57 *Distancia (Kmts.)* 30.-

Itinerario gráfico del camino, desde la estación del ferrocarril o puerto más próximo, hasta la escuela, en escala

ESCALA: Cada lado de un cuadrado es igual ..... metro



EDIFICIO DE LA ESCUELA

Número de aulas dos

¿Hay comedor instalado? si; provisorio *¿Hay dónde instalarlo?* no

¿Hay cocina? si; provisoria *¿Hay dónde instalarla?* no

¿Tiene baños? no *¿Hay dónde instalarlos?* no

¿Hay chacra o huerta escolar? si.-

Propietario del edificio Consejo Nacional de Educación

Alquiler mensual

Fecha de iniciación y vencimiento del contrato

Población escolar del lugar

varones 3 a 5 años	6	*6 a 14 años*	27
mujeres 3 a 5 ,,	7	*6 a 14 ,,*	18

¿Tiene Cooperadora? si *Nombre*

Estado general de nutrición de los alumnos deficiente

Vestuario que debe proveerse (camisetas, pantalones, faldas, medias, zapatos, guardapolvos)

Equipos completos para el 80% del alumnado

Enfermedades endémicas de la zona Difteria, sarampión y amigdalitis

Enfermedades más comunes en los niños Bronquitis

¿Tiene botiquín la escuela? si.- *Remedios más comunmente necesarios* Aceite de hígado de bacalao, purgantes, pomada Elmerich, algodon, venda, gasa, etc.-

DESCRIPCION DE LA LOCALIDAD

Ubicación (sobre mar, río, arroyo, sierras, altura sobre el nivel del mar, etc., distancia de la vía férrea) Valle circundado por altas montañas. El local escolar está emplazado a unos 300m. de la costa sur del Lago Futalauquén. Existen paisajes de incomparable belleza, habiendo sido incorporado a Parques Nacionales, Repartición que ha realizado construcciones importantes.-
600m. de altura sobre el nivel del mar.-

Clima, temperatura máxima y mínima Maxima 34°, minima 12° bajo 0°.-

Tipo general de edificación (Casa de material, casillas, y construcciones de madera, cinc, ranchería, construcción de adobe, paja) Edificios de piedra, material cosido, casas de madera y ranchos de ratamo.-

Condiciones de salubridad de la vivienda en la mayoría, deficientes.-

Agua. (De dónde se obtiene el agua potable, calidad y otros detalles) De buena calidad, se obtiene de arroyos, rio y del lago.-

Alimentación (Determinar cuál o cuáles son los elementos predominantes para la alimentación. Si es de vaca, oveja, etc. Si hay verduras. Si no las hay por qué causas) La alimentación es a base de carnes de vaca, oveja y-cereales , legumbres y verduras que se producen en el lugar.-

Situación económica general de los pobladores sumamente precaria.-

¿Hay médico? no *A qué distancia está el más cercano* a 30 km. Trevelin

¿Hay farmacia? no *A qué distancia está la más cercana* a 30 km. Trevelin

¿Hay policía? si *¿Hay hotel, fonda o casa de pensión?* no

¿Hay oficina de Correos? no *¿Cuál es la más próxima?* 30 km. Trevelin

¿Hay teléfono? si *¿Cuál es la oficina más próxima?*

OCUPACION GENERAL DE LOS POBLADORES.

Ganadería: Especies de ganado; industrias derivadas; si se exporta y a dónde Ganado vacuno y lanar en pequeña escala. Se hacen arreos al vecino pueblo de Esquel.

Agricultura: Clase de siembra o cultivo. Si se exporta y a dónde La mayor parte de la población se dedica al cultivo de la patata, cuyo mercado es Esquel.

Minería: productos que se explotan - Industrias derivadas ----------

Nacionalidad de los pobladores (porcentaje aproximado) 40% chilenos. 50% argentinos. 10% otras nacionalidades.

CROQUIS DEL EDIFICIO OCUPADO POR LA ESCUELA EN ESCALA

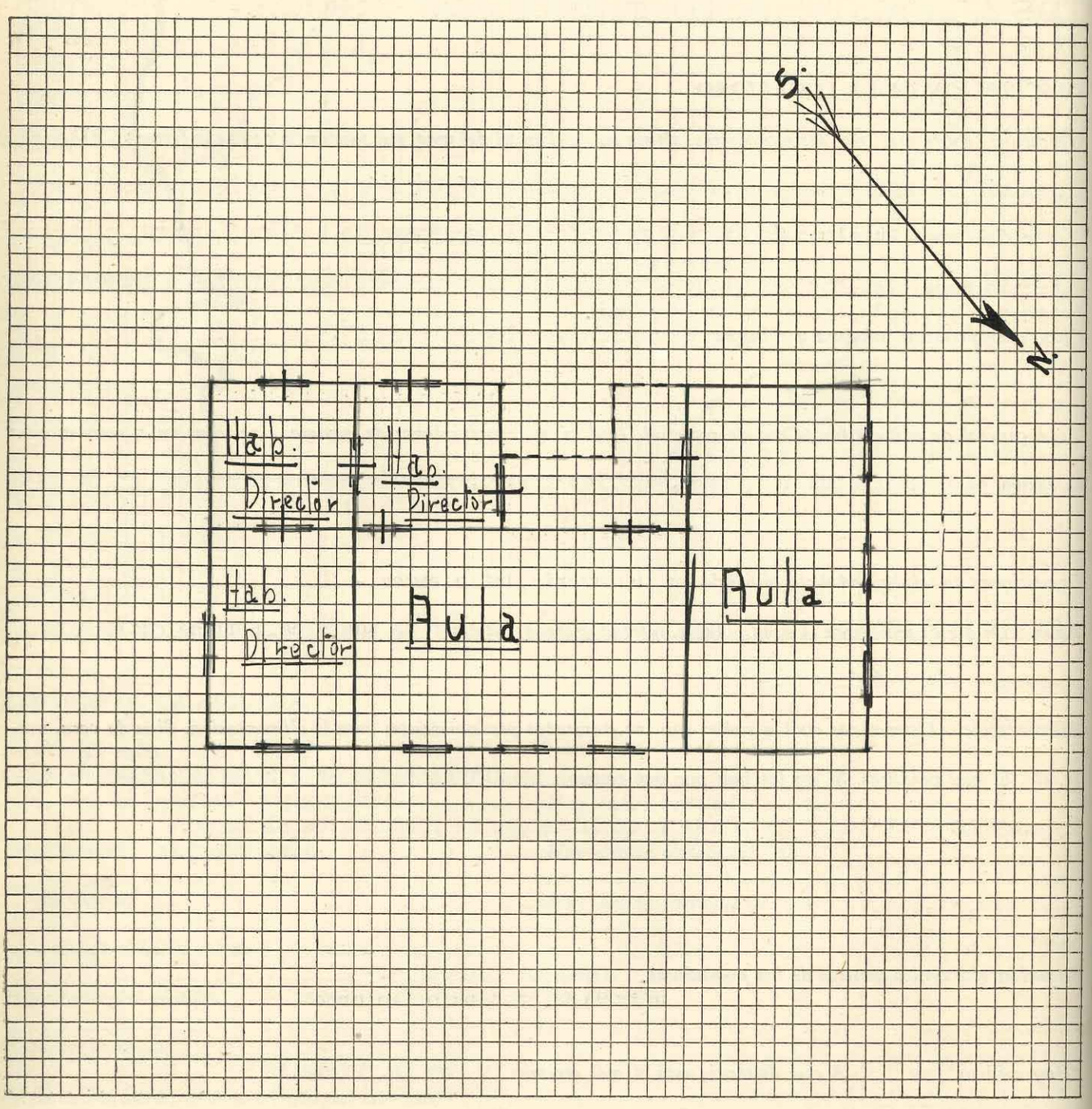

ESCALA: Cada lado de un cuadrado es igual a 1/2 metro

República Argentina
CONSEJO NACIONAL DE EDUCACION

Fórm. 4862

GUIA ESCOLAR

Provincia o Territorio Chubut *Escuela Nº* 26

Localidad Río Percy *Departamento* Futaleufú

Nombre especial de la escuela -----

Período escolar 1º Septiembre a 26 de Mayo

Distancia (en kilómetros o cuadras, del puerto de escala o estación ferroviaria más próxima). Estación Ingeniero Jacobacci a 400 Km.aproximadamente. El F.C.a Ñorquincó auh no funciona regularmaente

Distancia a la Capital de la Provincia en Kmts. 700 Km..-

Situación Rural

Dirección postal Trevelin *Distancia de la Oficina o estafeta* 7 Km.

Dirección telegráfica Trevelin *Distancia de la Oficina* 7 Km.

Vías y medios de llegar a la localidad, a) desde Buenos Aires, b) desde la Capital de la Provincia o Territorio (Consignar minuciosamente las diferentes jornadas que han de hacerse en ferrocarril, vapor, automóvil, caballo, mula; lugares en que debe trasbordarse y comodidades que haya en los mismos, para el caso de pernoctar en ellos, etc., consignar los precios de transporte de todos los casos y también los de alojamiento por separado) De Buenos Aires a Ing.Jacobacci,36 horas de viaje,precio del pasaje $78,90,de Ing. Jacobacci a Esquel en empresa de transporte de pasajeros automotrices,10 horas de viaje precio $28,debe almorzarse en Ñorquincó $2.-De Esquel a Trevelín ,en automovil precio $3 son 26 Kms.En trevelín hay hoteles precio $6 diarios.-De Trevelin a la Escuela hay 7 Kms. debe de hacerse a caballo,en algunas epocas del año puede llegarse en auto.-En Río Percy no hay donde alojar.-

Epoca del año en que es más conveniente viajar, con indicación de las causas De noviembre a Marzo, época en que los caminos estanen buenas condiciones.-

Vías, medios y formas de remitir las cargas Por F.C.del Sud a Estación El Maitén(Chubut) Es conveniente preparar la carga preservada con papel impermeable;en cajones hasta 100 kilos reforzados con sunchos de hierro.-

Consignatario Director Esc.149 de Chubut *Estación de carga (destino)* Est.El Maitén(Chubut)

Escuela más cercana (nacional o provincial) Nº 82 *Distancia (Kmts.)* 6

Itinerario gráfico del camino, desde la estación del ferrocarril o puerto más próximo, hasta la escuela, en escala

ESCALA: Cada lado de un cuadrado es igual ..... metro

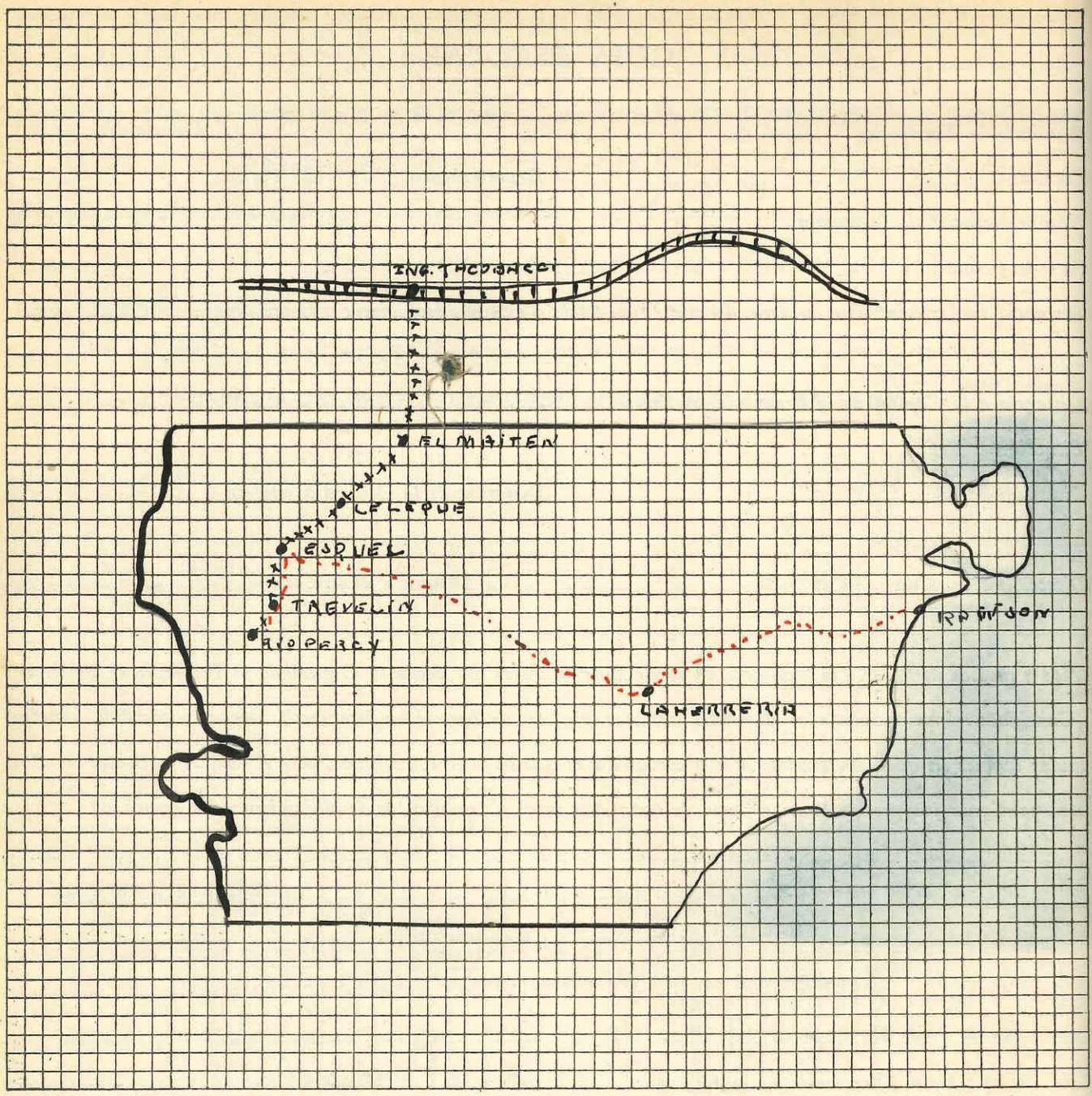

EDIFICIO DE LA ESCUELA

Número de aulas 1

¿Hay comedor instalado? NO *¿Hay dónde instalarlo?* Si

¿Hay cocina? No *¿Hay dónde instalarla?* Si

¿Tiene baños? No *¿Hay dónde instalarlos?* Si

¿Hay chacra o huerta escolar? No

Propietario del edificio Consejo Nacional de Educación

Alquiler mensual -------

Fecha de iniciación y vencimiento del contrato -------

Población escolar del lugar

varones 3 a 5 años	14	*6 a 14 años*	30
mujeres 3 a 5 „	8	*6 a 14 „*	21

¿Tiene Cooperadora? No *Nombre* -----

Estado general de nutrición de los alumnos Malo

Vestuario que debe proveerse (camisetas, pantalones, faldas, medias, zapatos, guardapolvos) Camisetas, pantalones, faldas, medias, zapatos y guardapolvos.-

Enfermedades endémicas de la zona Tos y resfrios.-

Enfermedades más comunes en los niños Tos y resfrios.-

¿Tiene botiquín la escuela? Si *Remedios más comunmente necesarios* Jarabe para la tos y remedios y elementos para primeros auxilios.-

DESCRIPCION DE LA LOCALIDAD

Ubicación (sobre mar, río, arroyo, sierras, altura sobre el nivel del mar, etc., distancia de la vía férrea) Zona cordillerana. Es un valle a 200 m. sobre el nivel del mar, atravesado por el Río Percy.-

Clima, temperatura máxima y mínima Verano: Max. 31°, Min. 12°
Invierno Max. 18°, Min. 9°.-

Tipo general de edificación (Casa de material, casillas, y construcciones de madera, cinc, ranchería, construcción de adobe, paja) En general de adobe.-

Condiciones de salubridad de la vivienda Mala.-

Agua. (De dónde se obtiene el agua potable, calidad y otros detalles) De Arroyos y pozos.- Agua potable

Alimentación (Determinar cuál o cuáles son los elementos predominantes para la alimentación. Si es de vaca, oveja, etc. Si hay verduras. Si no las hay por qué causas) Carne de vaca y ovino. Verduras en verano.-

Situación económica general de los pobladores Buena

¿Hay médico? No *A qué distancia está el más cercano* 7 Km.

¿Hay farmacia? No *A qué distancia está la más cercana* 7Km.

¿Hay policía? No *¿Hay hotel, fonda o casa de pensión?* No

¿Hay oficina de Correos? No *¿Cuál es la más próxima?* Trevelín 7 Km.

¿Hay teléfono? No *¿Cuál es la oficina más próxima?* Trevelín 7 Km.

OCUPACION GENERAL DE LOS POBLADORES.

***Ganadería:** Especies de ganado; industrias derivadas; si se exporta y a dónde* Ganado ovino y vacuno

Lana y cueros se venden en Esquel a acopiadores.-

***Agricultura:** Clase de siembra o cultivo. Si se exporta y a dónde* Trigo y avena.-

***Minería:** productos que se explotan - Industrias derivadas* --------

***Nacionalidad** de los pobladores (porcentaje aproximado)* Argentinos 90%, Chilenos 10%.-

CROQUIS DEL EDIFICIO OCUPADO POR LA ESCUELA EN ESCALA

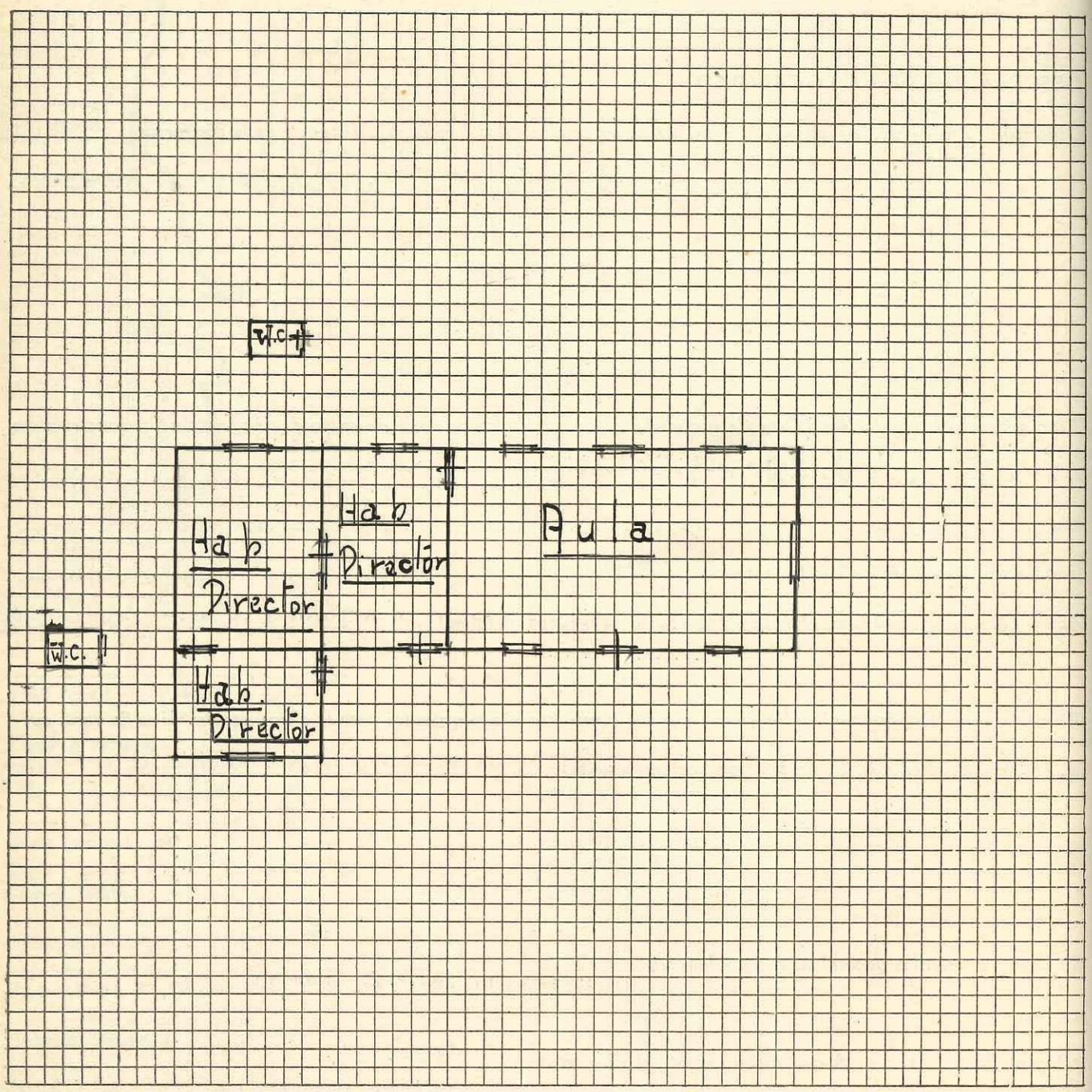

ESCALA: Cada lado de un cuadrado es igual 1/2..... metro

República Argentina
CONSEJO NACIONAL DE EDUCACION

Fórm. 4862

GUIA ESCOLAR

Provincia o Territorio CHUBUT *Escuela Nº* 27

Localidad PUERTO MADRYN *Departamento* BIEDMA

Nombre especial de la escuela MANUEL BELGRANO

Período escolar De marzo a noviembre

Distancia (en kilómetros o cuadras, del puerto de escala o estación ferroviaria más próxima). 500 metros.

Distancia a la Capital de la Provincia en Kmts. 70 kilómetros.

Situación Urbana.

Dirección postal PUERTO MADRYN *Distancia de la Oficina o estafeta* 600 m.

Dirección telegráfica PUERTO MADRYN *Distancia de la Oficina* 600m.

Vías y medios de llegar a la localidad, a) desde Buenos Aires, b) desde la Capital de la Provincia o Territorio (Consignar minuciosamente las diferentes jornadas que han de hacerse en ferrocarril, vapor, automóvil, caballo, mula; lugares en que debe trasbordarse y comodidades que haya en los mismos, para el caso de pernoctar en ellos, etc., consignar los precios de transporte de todos los casos y también los de alojamiento por separado)

A BUENOS AIRES.-

Vía terrestre.- Tren de Constitución sin trasbordo a San Antonio O
Precio aproximado con cama: 65$).- Pullman de San Antonio O. a
PUERTO MADRYN 20 $)

Vía marítima. Vapores desde Dársena Sud a Puerto Madryn (75$)

Vía aerea.- Avión de la aeroposta desde Trelew a Pacheco (150$)

A Rawson hay pullman y tren pero el tránsito mayor se efectúa en automóvil (70 km.) en una hora.-

Epoca del año en que es más conveniente viajar, con indicación de las causas En toda época se viaja cómodamente.

Vías, medios y formas de remitir las cargas Por vía marítima exclusivamente.-

Consignatario Celina Balán de Padilla.- *Estación de carga (destino)* Pto. Madryn.-

Escuela más cercana (nacional o provincial) 124 nacional.- *Distancia (Kmts.)* 800m.

Itinerario gráfico del camino, desde la estación del ferrocarril o puerto más próximo, hasta la escuela, en escala

ESCALA: Cada lado de un cuadrado es igual ..... 10 m. ..... metro

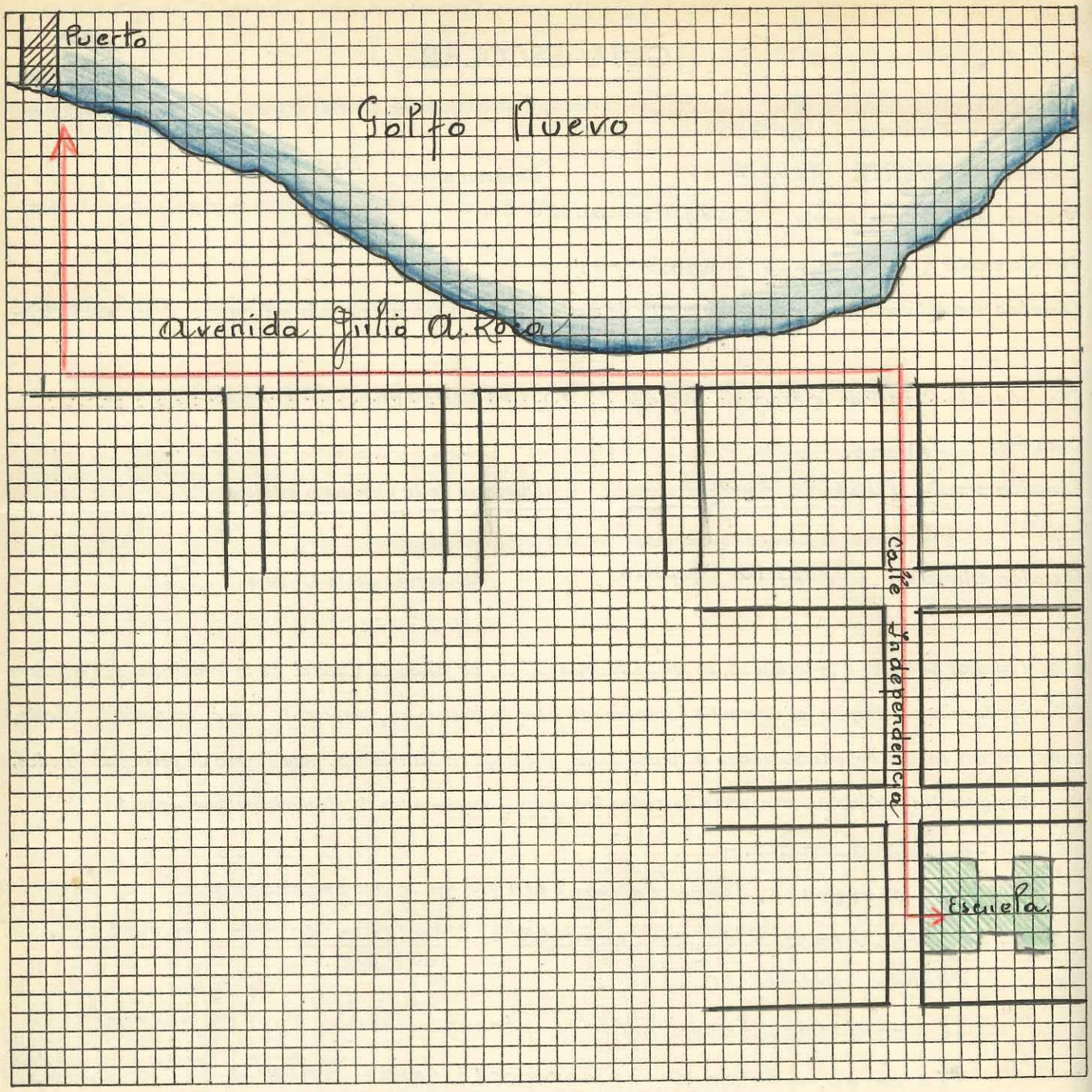

EDIFICIO DE LA ESCUELA

Número de aulas Seis

¿Hay comedor instalado? Funciona sin local *¿Hay dónde instalarlo?* terreno hay

¿Hay cocina? No.- *¿Hay dónde instalarla?* » »

¿Tiene baños? No.- *¿Hay dónde instalarlos?* » »

¿Hay chacra o huerta escolar? Todavía no, pero se hará.-

Propietario del edificio Consejo Nacional de Educación

Alquiler mensual -------

Fecha de iniciación y vencimiento del contrato ---------

Población escolar del lugar

varones 3 a 5 años	51	*6 a 14 años*	218
mujeres 3 a 5 „	46	*6 a 14 „*	188

¿Tiene Cooperadora? Sí.- Nombre Coopradora Escuela N.- 27 CHUBUT.-

Estado general de nutrición de los alumnos Bueno.-

Vestuario que debe proveerse (camisetas, pantalones, faldas, medias, zapatos, guardapolvos) Zapatos, guardapolvos, tricotas y pantalones.-

Enfermedades endémicas de la zona Enfermedades de las vías respiratorias, difteria, amigdalitis impétigo.-

Enfermedades más comunes en los niños

¿Tiene botiquín la escuela? Sí, de la C. N. A. E. Remedios más comunmente necesarios Tintura de yodo, jarabe yodotánico, agua de alibur, vendas, algodón.-

DESCRIPCION DE LA LOCALIDAD

Ubicación (sobre mar, río, arroyo, sierras, altura sobre el nivel del mar, etc., distancia de la vía férrea) Puerto Madryn está situado sobre el Océano Atlántico, en el Golfo Nuevo.- Es una población agradable, progresista, limpia. Tiene una playa mágnífica que atrae muchos veraneantes.- La vida es cómoda

Clima, temperatura máxima y mínima Temperatura agradable en verano (35°.-) En invierno fría y seca (8°. bajo 0)

Tipo general de edificación (Casa de material, casillas, y construcciones de madera, cinc, ranchería, construcción de adobe, paja) Tendencia moderna, predominan las casas de material, hay aún muchas de cinc y y madera No hay ranchos.-

Condiciones de salubridad de la vivienda Aceptables

Agua. (De dónde se obtiene el agua potable, calidad y otros detalles) Agua corriente traida desde el rio Chubut por medio de cañerias

Alimentación (Determinar cuál o cuáles son los elementos predominantes para la alimentación. Si es de vaca, oveja, etc. Si hay verduras. Si no las hay por qué causas) Carne de oveja. Hay pescado abundante bueno y barato. Verduras y frutas escasas y caras trayendose casi todas de Bs As. En el verano hay abundancia de frutas y verduras provenientes del valle del Chubut

Situación económica general de los pobladores En general regular.

¿Hay médico? si A qué distancia está el más cercano hay 3 en el pueblo

¿Hay farmacia? si A qué distancia está la más cercana Hay dos en el pueblo

¿Hay policía? Sí ¿Hay hotel, fonda o casa de pensión? Sí de toda categoría

¿Hay oficina de Correos? Sí ¿Cuál es la más próxima? --- ---

¿Hay teléfono? Sí ¿Cuál es la oficina más próxima? ----

OCUPACION GENERAL DE LOS POBLADORES.

Ganadería: Especies de ganado; industrias derivadas; si se exporta y a dónde ----

Agricultura: Clase de siembra o cultivo. Si se exporta y a dónde ----

Minería: productos que se explotan - Industrias derivadas ----

Nacionalidad de los pobladores (porcentaje aproximado) 40% de extranjeros Españoles Italianos.

CROQUIS DEL EDIFICIO OCUPADO POR LA ESCUELA EN ESCALA



ESCALA: Cada lado de un cuadrado es igual ..... metro

CONSEJO NACIONAL DE EDUCACION

República Argentina
CONSEJO NACIONAL DE EDUCACION

Fórm. 4862

GUIA ESCOLAR

Provincia o Territorio Chubut *Escuela Nº* 28

Localidad Puerto Pirámides *Departamento* Biedma

Nombre especial de la escuela "Comodoro Py"

Período escolar Marzo a Noviembre

Distancia (en kilómetros o cuadras, del puerto de escala o estación ferroviaria más próxima). a 100 Km. de Puerto Madryn. (A Pirámides no arriban los barcos mercantes que hacen el servicio de cabotaje en la costa patagónica)

Distancia a la Capital de la Provincia en Kmts. 170 Km. a Rawson.

Situación Urbana

Dirección postal Puerto Pirámides *Distancia de la Oficina o estafeta* 500 metros

Dirección telegráfica Puerto Pirámides *Distancia de la Oficina* 500 metros

Vías y medios de llegar a la localidad, a) desde Buenos Aires, b) desde la Capital de la Provincia o Territorio (Consignar minuciosamente las diferentes jornadas que han de hacerse en ferrocarril, vapor, automóvil, caballo, mula; lugares en que debe trasbordarse y comodidades que haya en los mismos, para el caso de pernoctar en ellos, etc., consignar los precios de transporte de todos los casos y también los de alojamiento por separado)

Vía terrestre: Desde estación Constitución hasta San Antonio Oeste por el F.C.S. y del Estado, pasaje 58,25 pesos; desde Santx Antonio hasta Madryn en ómnibus, pasaje $ 20; desde Madryn hasta Pirámides en automóvil, pasaje 70 pesos (variable).
VIA MARITIMA: Desde Buenos Aires hasta Puerto Madryn, pasaje $ 85 (variable) y desde Madryn a Pirámides en automóvil.

Epoca del año en que es más conveniente viajar, con indicación de las causas En cualquier época del año.

Vías, medios y formas de remitir las cargas Desde Buenos Aires hasta Puerto Madryn por vía marítima y desde Madrýn hasta Pirámides en camiones.

Consignatario Director escuela Nº 124 D. Víctor Morón *Estación de carga (destino)* ----------

Escuela más cercana (nacional o provincial) Nacional Nº 124 *Distancia (Kmts.)* 100 Km.

Itinerario gráfico del camino, desde la estación del ferrocarril o puerto más próximo, hasta la escuela, en escala

ESCALA: Cada lado de un cuadrado es igual ..... metro

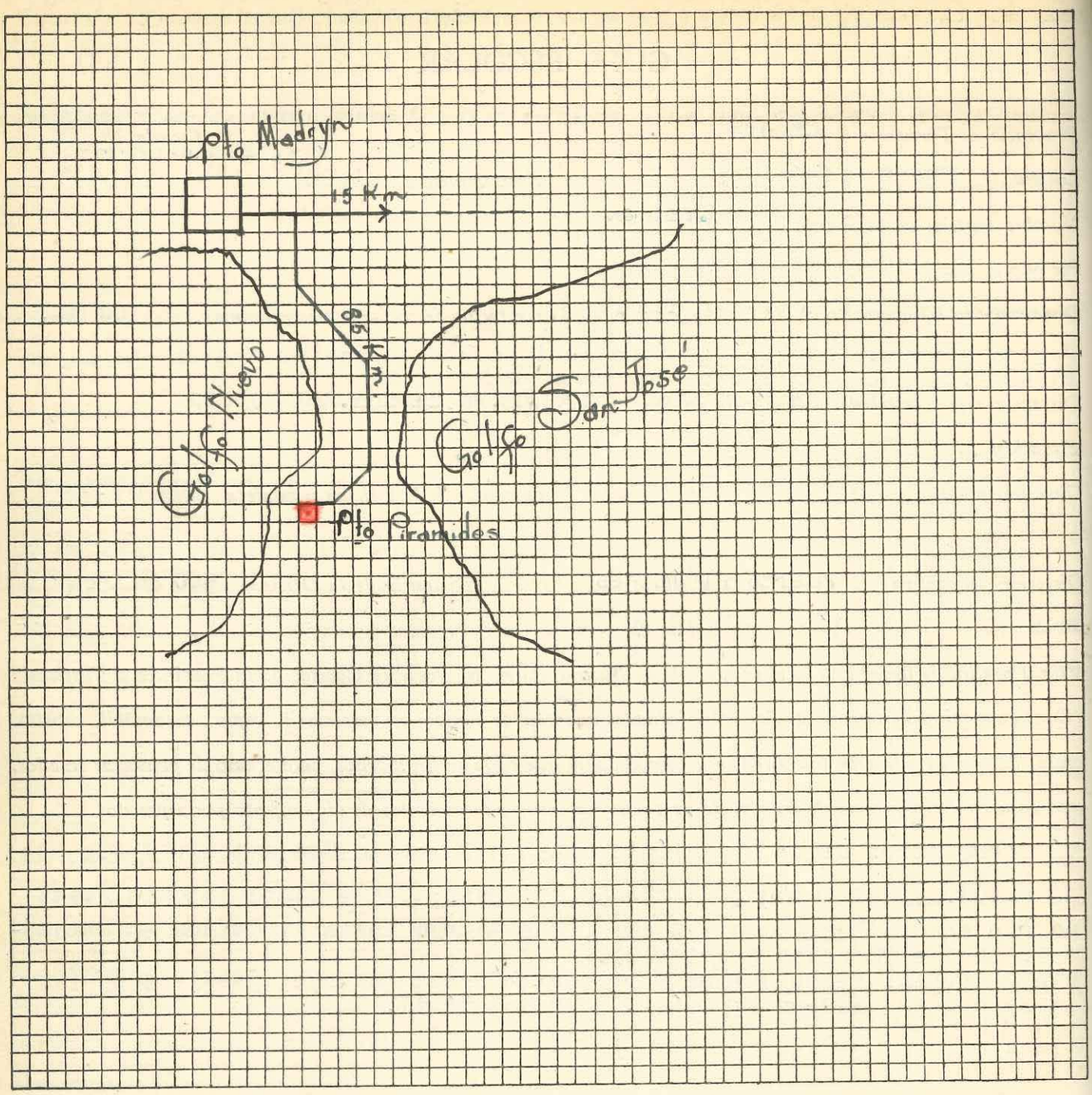

EDIFICIO DE LA ESCUELA

Número de aulas 1 (una)

¿Hay comedor instalado? No *¿Hay dónde instalarlo?* Sí

¿Hay cocina? Sí *¿Hay dónde instalarla?*

¿Tiene baños? No *¿Hay dónde instalarlos?* Sí

¿Hay chacra o huerta escolar? No

Propietario del edificio Sucesión Francisco Ahedo

Alquiler mensual $ 45 (cuarenta y cinco pesos)

Fecha de iniciación y vencimiento del contrato

Población escolar del lugar

varones 3 a 5 años ..... *6 a 14 años* 16

mujeres 3 a 5 ,, ... *6 a 14 ,,* 12

¿Tiene Cooperadora? Sí *Nombre* Domingo F. Sarmiento

Estado general de nutrición de los alumnos en general desnutridos.

Vestuario que debe proveerse (camisetas, pantalones, faldas, medias, zapatos, guardapolvos) El vestuario necesarios es suministrado por el torpedero "Tucumán", buque padrino de la escuela.

Enfermedades endémicas de la zona Ninguna.

Enfermedades más comunes en los niños Tos.

¿Tiene botiquín la escuela? Sí *Remedios más comunmente necesarios* Vendas, gasas, algodón, desinfestantes, glicerina y yodo.

DESCRIPCION DE LA LOCALIDAD

Ubicación (sobre mar, río, arroyo, sierras, altura sobre el nivel del mar, etc., distancia de la vía férrea) Está situada esta población sobre el Golfo Nuevo en un paraje circundado por médanos movedizos.

Clima, temperatura máxima y mínima El clima, por la proximidad del mar, en general es templado. Temperatura máxima 36º y mínima 3º.

Tipo general de edificación (Casa de material, casillas, y construcciones de madera, cinc, ranchería, construcción de adobe, paja) Casas de zinc forradas con madera y también las hay de adobes.

Condiciones de salubridad de la vivienda Buenas.

Agua. (De dónde se obtiene el agua potable, calidad y otros detalles) Se obtiene de pozos, es salobre y escasa.

Alimentación (Determinar cuál o cuáles son los elementos predominantes para la alimentación. Si es de vaca, oveja, etc. Si hay verduras. Si no las hay por qué causas) Es a base de carne. Por falta de agua no se cultivan las hortalizas.

Situación económica general de los pobladores Mala.

¿Hay médico? No *A qué distancia está el más cercano* a 100 Km.

¿Hay farmacia? No *A qué distancia está la más cercana* a 100 Km.

¿Hay policía? Sí *¿Hay hotel, fonda o casa de pensión?* Sí

¿Hay oficina de Correos? Sí *¿Cuál es la más próxima?*

¿Hay teléfono? No *¿Cuál es la oficina más próxima?* La de Puerto Madryn a 100 Km.

OCUPACION GENERAL DE LOS POBLADORES.

Ganadería: Especies de ganado; industrias derivadas; si se exporta y a dónde Ganado lanar; se exporta a Buenos Aires.

Agricultura: Clase de siembra o cultivo. Si se exporta y a dónde No hay cultivo de ninguna especie por falta de agua.

Minería: productos que se explotan - Industrias derivadas No hay.

Nacionalidad de los pobladores (porcentaje aproximado) Argentinos el 20 % y españoles el 80

CROQUIS DEL EDIFICIO OCUPADO POR LA ESCUELA EN ESCALA

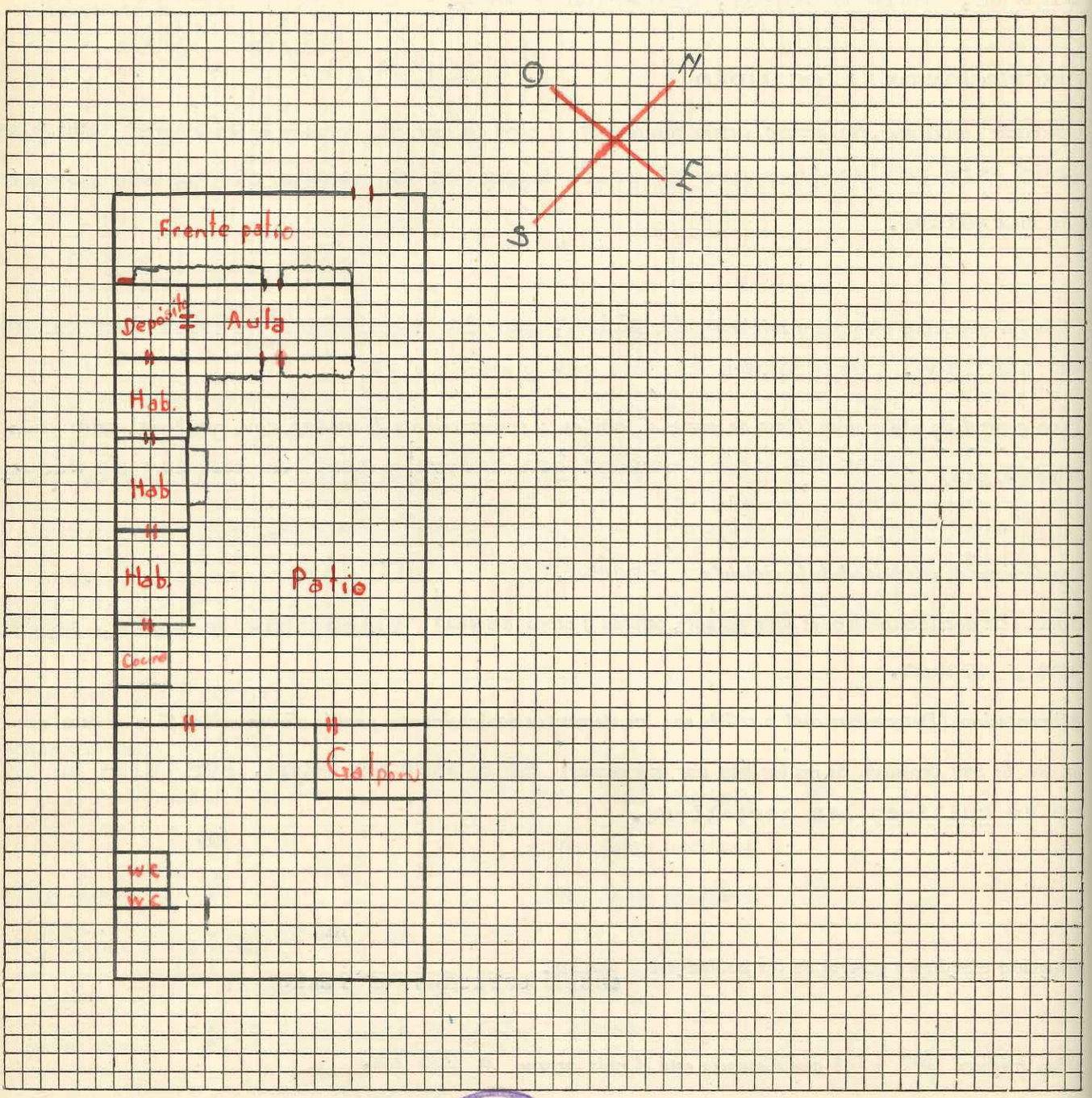

ESCALA: Cada lado de un cuadrado es igual ..... metro

1

CONSEJO NACIONAL DE EDUCACION
INSPECCION SECCION
MUSEO

República Argentina
CONSEJO NACIONAL DE EDUCACION

Fórm. 4862

GUIA ESCOLAR

Provincia o Territorio CHUBUT *Escuela Nº* 29

Localidad JOSE DE SAN MARTIN *Departamento* TEHUELCHES

Nombre especial de la escuela ------

Período escolar 1º de Septiembre al 26 de Mayo

Distancia (en kilómetros o cuadras, del puerto de escala o estación ferroviaria más próxima). 550 Kms. desde Ingeniero Jacobacci.-

Distancia a la Capital de la Provincia en Kmts. Territ. 700 Kms.

Situación Urbana

Dirección postal José de San Martín *Distancia de la Oficina o estafeta* Local

Dirección telegráfica José de San Martín *Distancia de la Oficina* Local

Vías y medios de llegar a la localidad, a) desde Buenos Aires, b) desde la Capital de la Provincia o Territorio (Consignar minuciosamente las diferentes jornadas que han de hacerse en ferrocarril, vapor, automóvil, caballo, mula; lugares en que debe trasbordarse y comodidades que haya en los mismos, para el caso de pernoctar en ellos, etc., consignar los precios de transporte de todos los casos y también los de alojamiento por separado) a(Es-Constitución hasta Ing.Jacobacci(tren)36 Ha.de viaje de Ing.Jacobacci a Jose de San Martín dos jornadas en automovil,la la.hasta Esquel,y la 2a.de Esquel a José de San Martín,Kilometros la la.350 y la 2a.300,Hay lugar para pernoctar en ellos,precio del pasaje $28,90 desde Ing.Jacobacci a Esquel,desde Esquel a José de San Martín 30 $.-

b)De la Capital del Territorio Rawson;debe trasladarse de esta a localidad de Trelew (distante 15 Kms.)y desde Trelew a Esquel 600 kMs.precio del pasaje 60,y desde Esquel a José de San Martín precio del viaje 30 pesos total del recorrido 800 kms.

Epoca del año en que es más conveniente viajar, con indicación de las causas Actualmente en cualquier época del año.-

Vías, medios y formas de remitir las cargas Por F.C.S.a Estación El Maitén(Chubut).Es conveniente preparar la carga preservada con papel impermeable;en cajones hasta 100 kilos reforzados con sunbhos de hierro.-

Consignatario Director escuela Nº 149 de Chubut *Estación de carga (destino)* Est.El Maitén(Chubut)

Escuela más cercana (nacional o provincial) 68 *Distancia (Kmts.)* 12 (doce)

Itinerario gráfico del camino, desde la estación del ferrocarril o puerto más próximo, hasta la escuela, en escala

ESCALA: Cada lado de un cuadrado es igual ..... metro

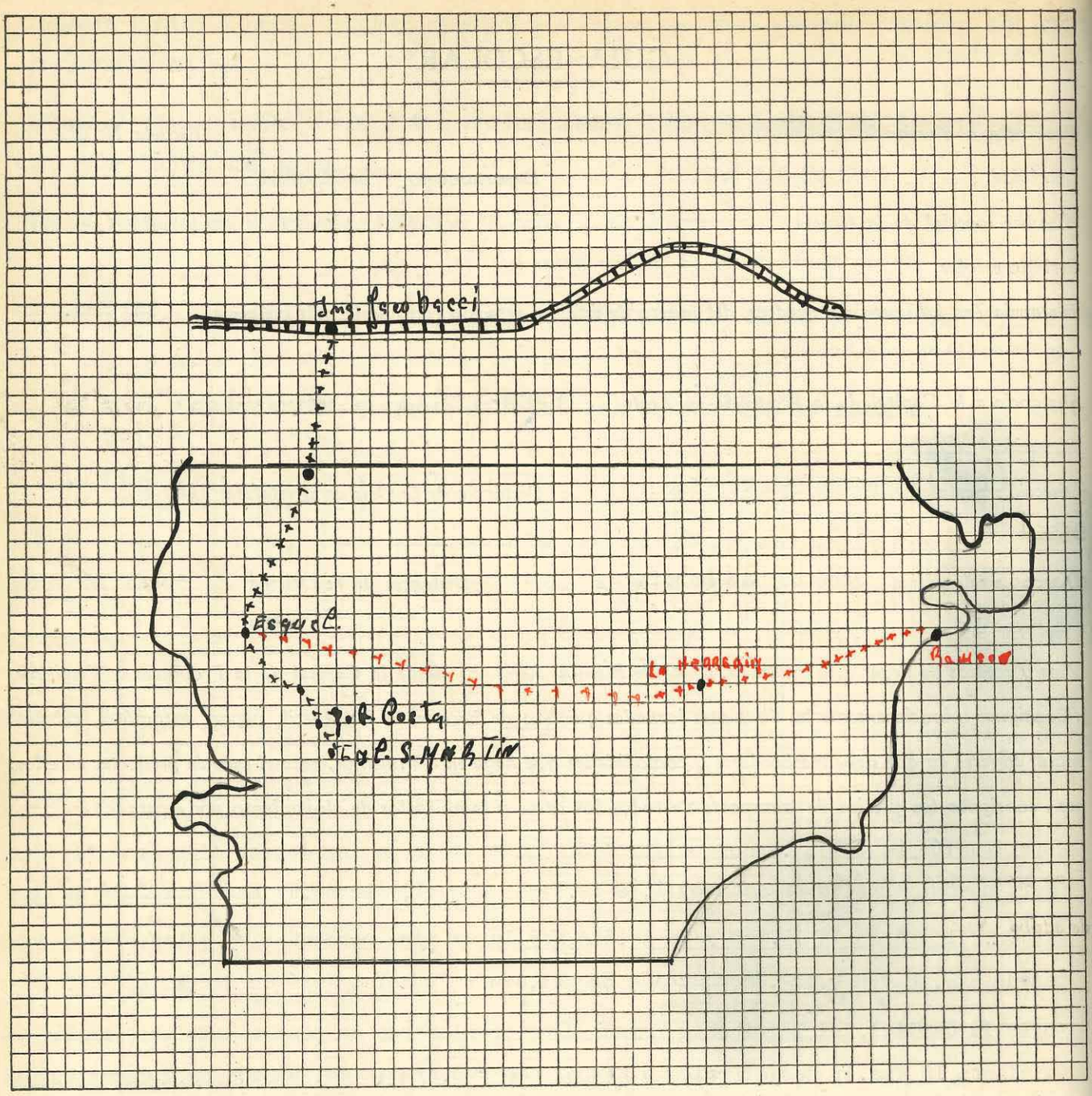

EDIFICIO DE LA ESCUELA

Número de aulas Tres

¿Hay comedor instalado? No *¿Hay dónde instalarlo?* Si

¿Hay cocina? Si *¿Hay dónde instalarla?* ---

¿Tiene baños? No *¿Hay dónde instalarlos?* Si

¿Hay chacra o huerta escolar? Si

Propietario del edificio Consejo Nacional de Educación

Alquiler mensual -------

Fecha de iniciación y vencimiento del contrato ------

Población escolar del lugar

varones 3 a 5 años	30	*6 a 14 años*	51
mujeres 3 a 5 ,,	30	*6 a 14 ,,*	37

¿Tiene Cooperadora? Si *Nombre* Tehuelches

Estado general de nutrición de los alumnos bueno.-

Vestuario que debe proveerse (camisetas, pantalones, faldas, medias, zapatos, guardapolvos) Equipo completo.-

Enfermedades endémicas de la zona ninguna

Enfermedades más comunes en los niños ninguna

¿Tiene botiquín la escuela? No *Remedios más comunmente necesarios* Agua oxigenada,untura blanca,pectorales.-

DESCRIPCION DE LA LOCALIDAD

Ubicación (sobre mar, río, arroyo, sierras, altura sobre el nivel del mar, etc., distancia de la vía férrea) En un valle a 700 m sobre el nivel del mar y rodeado de sierras.-

Clima, temperatura máxima y mínima Con constantes vientos Max.30° Min.15°.-

Tipo general de edificación (Casa de material, casillas, y construcciones de madera, cinc, ranchería, construcción de adobe, paja) En general de material cocido.-

Condiciones de salubridad de la vivienda regular.-

Agua. (De dónde se obtiene el agua potable, calidad y otros detalles) De pozo,buena calidad.-

Alimentación (Determinar cuál o cuáles son los elementos predominantes para la alimentación. Si es de vaca, oveja, etc. Si hay verduras. Si no las hay por qué causas) Carne de oveja.Verduras muy escasa por causa del clima.-

Situación económica general de los pobladores Regular.-

¿Hay médico? Si *A qué distancia está el más cercano* ----

¿Hay farmacia? Si *A qué distancia está la más cercana* ----

¿Hay policía? Si *¿Hay hotel, fonda o casa de pensión?* Varias.-

¿Hay oficina de Correos? Si *¿Cuál es la más próxima?* ---

¿Hay teléfono? No *¿Cuál es la oficina más próxima?* ----

OCUPACION GENERAL DE LOS POBLADORES.

***Ganadería:** Especies de ganado; industrias derivadas; si se exporta y a dónde* Ganado ovino.Lana

***Agricultura:** Clase de siembra o cultivo. Si se exporta y a dónde* No

***Minería:** productos que se explotan - Industrias derivadas* No

***Nacionalidad de los pobladores** (porcentaje aproximado)* Argentinos 90% Extranjeros 10%.-

CROQUIS DEL EDIFICIO OCUPADO POR LA ESCUELA EN ESCALA

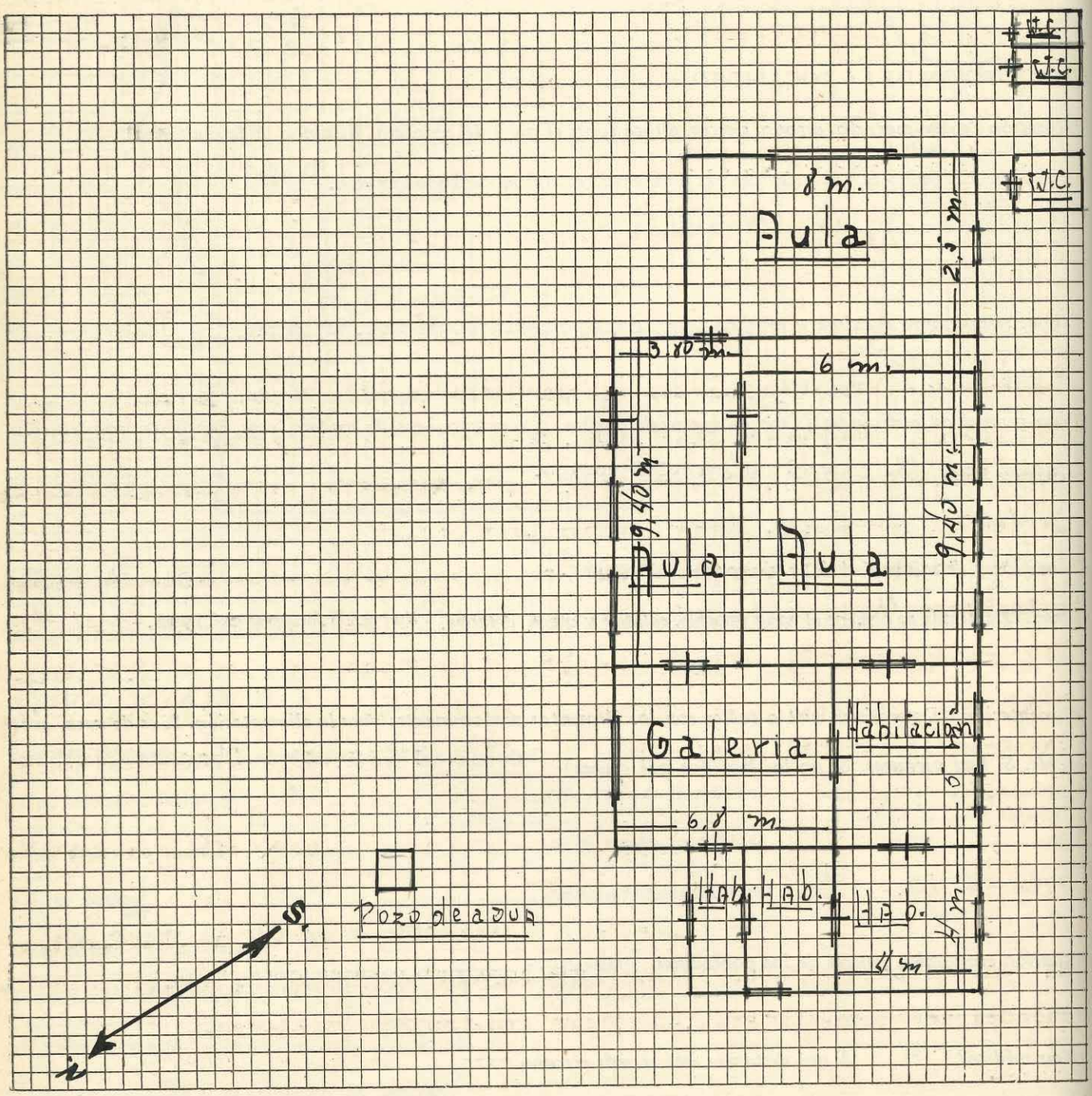

ESCALA: Cada lado de un cuadrado es igual ..... metro

República Argentina
CONSEJO NACIONAL DE EDUCACION

Fórm. 4862

GUIA ESCOLAR

Provincia o Territorio CHUBUT *Escuela Nº* 30

Localidad EPUYEN *Departamento* Cushamen

Nombre especial de la escuela JOSE RODRIGUEZ SERRANO

Período escolar Del 1º de Septiembre al 26 de Mayo.-

Distancia (en kilómetros o cuadras, del puerto de escala o estación ferroviaria más próxima). 75 km. a la estación El Maiten

Distancia a la Capital de la Provincia en Kmts. 750km.

Situación Rural

Dirección postal Epuyen(Chubut) *Distancia de la Oficina o estafeta* 5 km.

Dirección telegráfica Epuyen(Chubut) *Distancia de la Oficina* 5 km.

Vías y medios de llegar a la localidad, a) desde Buenos Aires, b) desde la Capital de la Provincia o Territorio (Consignar minuciosamente las diferentes jornadas que han de hacerse en ferrocarril, vapor, automóvil, caballo, mula; lugares en que debe trasbordarse y comodidades que haya en los mismos, para el caso de pernoctar en ellos, etc., consignar los precios de transporte de todos los casos y también los de alojamiento por separado)

De Buenos Aires a Ing.Jacobacci por ferro carril,36 hs. de viaje,costo del pasaje $78.70.-De Ing.Jacobacci en el trocha angosta hasta Maiten duración del viaje 12 hs.,costo $ 15.-De El Maiten a Epuyen,en la mensajería del correo,que cobra $10 por pasajero.-

De la Capital del Territorio,en auto a Esquel,en dos jornadas,la primera a La Herrería,donde se pernocta,cuyo costo es de $6,para llegar al día siguiente a Esquel,costo del pasaje $60.-Pernoctar en Esquel,para seguir viaje a El Maiten,por la empresa de transportes que hace la linea a Ing. Jacobacci,costo del pasaje $10.-De allí a Epuyen en la forma descripta precedentemente.-

Epoca del año en que es más conveniente viajar, con indicación de las causas Puede viajarse durante todo el año.-

Vías, medios y formas de remitir las cargas Por FCS. a estación El Maiten de FF.CC.del E. Es conveniente preparar la carga,preservada con papel impermeable,en cajones hasta de 100 kg.,reforzados con sunchos de hierro.-

Consignatario Director de la Escuela Nº149-Chubut *Estación de carga (destino)* El Maiten FF.CC.E.

Escuela más cercana (nacional o provincial) Nacional nº81 *Distancia (Kmts.)* 20km.

Itinerario gráfico del camino, desde la estación del ferrocarril o puerto más próximo, hasta la escuela, en escala

ESCALA: Cada lado de un cuadrado es igual ..... metro

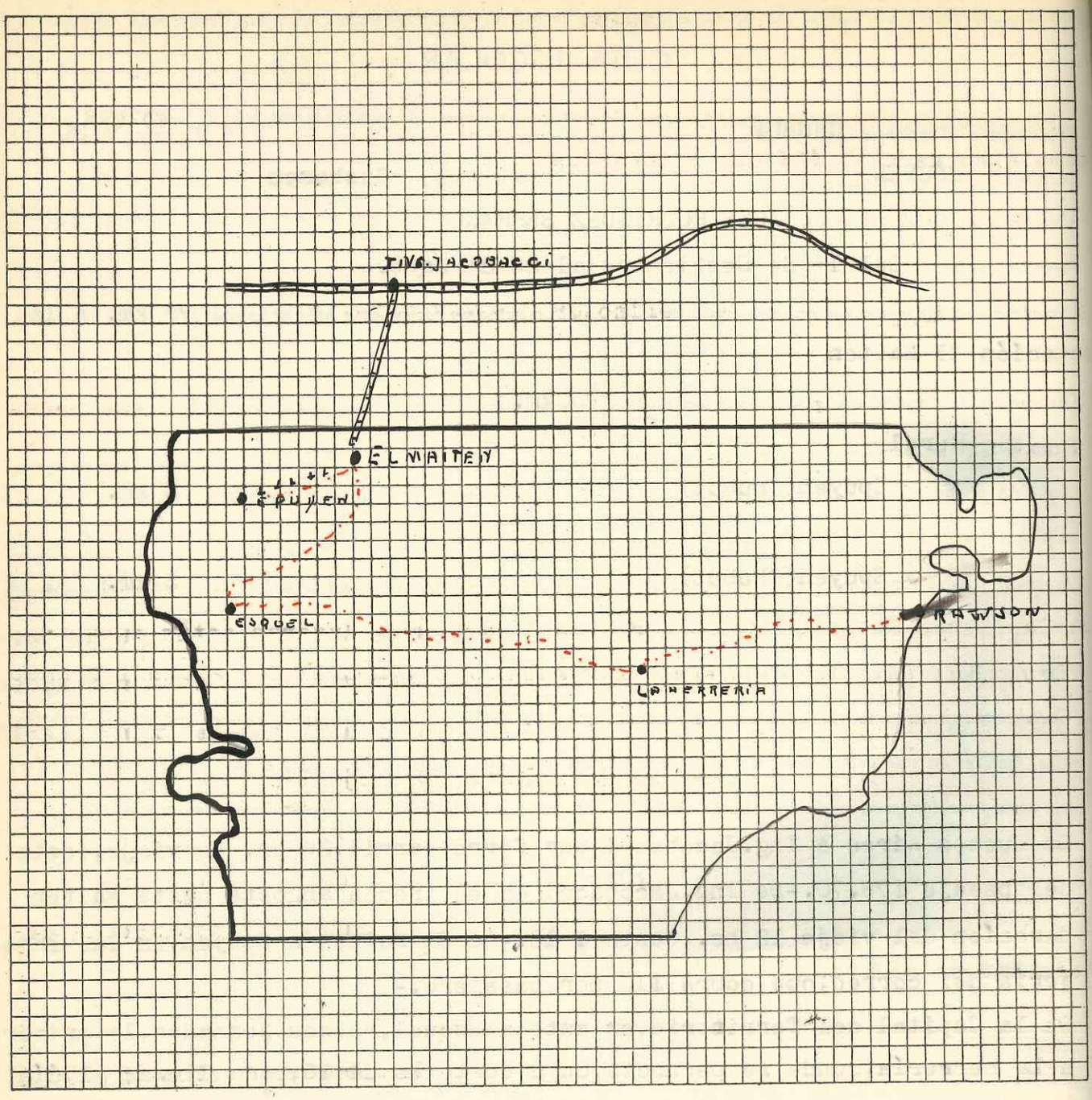

EDIFICIO DE LA ESCUELA

Número de aulas Tres

¿Hay comedor instalado? si *¿Hay dónde instalarlo?* .....

¿Hay cocina? si *¿Hay dónde instalarla?* no

¿Tiene baños? no *¿Hay dónde instalarlos?* no

¿Hay chacra o huerta escolar? si

Propietario del edificio Consejo Nacional de Educación

Alquiler mensual .....

Fecha de iniciación y vencimiento del contrato .....

.....

Población escolar del lugar

varones 3 a 5 años	51	*6 a 14 años*	109
mujeres 3 a 5 ,,	46	*6 a 14 ,,*	103

¿Tiene Cooperadora? Si *Nombre*

Estado general de nutrición de los alumnos bueno

Vestuario que debe proveerse (camisetas, pantalones, faldas, medias, zapatos, guardapolvos) Equipos completos para el 60% del alumnado.-

Enfermedades endémicas de la zona

Enfermedades más comunes en los niños Gripe,granos,amigdalitis

¿Tiene botiquín la escuela? no *Remedios más comunmente necesarios* para practicar primeros auxilios.-

DESCRIPCION DE LA LOCALIDAD

Ubicación (sobre mar, río, arroyo, sierras, altura sobre el nivel del mar, etc., distancia de la vía férrea) Es las estribaciones de la Cordillera de los Andes,cuyas laderas están cubiertas de frondosos bosques y cortadas por numerosos arroyos que llevan sus aguas al lago Epuyen.-A 500ms. sobre el nivel del mar y a 75 km. del ferrocarril.

Clima, temperatura máxima y mínima Maxima 28º,minima 10º bajo 0º.-

Tipo general de edificación (Casa de material, casillas, y construcciones de madera, cinc, ranchería, construcción de adobe, paja) El tipo general de edificación es de cañas y barro,techos de tejuelas de madera.-

Condiciones de salubridad de la vivienda en general mala.-

Agua. (De dónde se obtiene el agua potable, calidad y otros detalles) Muy buena,proviene de arroyos y manantiales.-

Alimentación (Determinar cuál o cuáles son los elementos predominantes para la alimentación. Si es de vaca, oveja, etc. Si hay verduras. Si no las hay por qué causas) La alimentación se hace a base de carnes de oveja y cabra,se obtienen verduras en poca escala,proveniete de las pocas huertas del lugar.-

Situación económica general de los pobladores Mala.-

¿Hay médico? nO *A qué distancia está el más cercano* a 40 km. en Cholila.-

¿Hay farmacia? No *A qué distancia está la más cercana* a 150 km. en Esquel

¿Hay policía? Si. *¿Hay hotel, fonda o casa de pensión?* Casa de pensión

¿Hay oficina de Correos? Si. *¿Cuál es la más próxima?*

¿Hay teléfono? *¿Cuál es la oficina más próxima?*

OCUPACION GENERAL DE LOS POBLADORES.

Ganadería: Especies de ganado; industrias derivadas; si se exporta y a dónde Se explota en pequeña escala el ganado lanar,caprino y vacuno.-Se confeccionan tejidos rusticos.

Agricultura: Clase de siembra o cultivo. Si se exporta y a dónde Cultivos de forrajeras y hortali

Minería: productos que se explotan - Industrias derivadas .....

Nacionalidad de los pobladores (porcentaje aproximado) 80%chilenos,5%argentinos,15% otras na

CROQUIS DEL EDIFICIO OCUPADO POR LA ESCUELA EN ESCALA

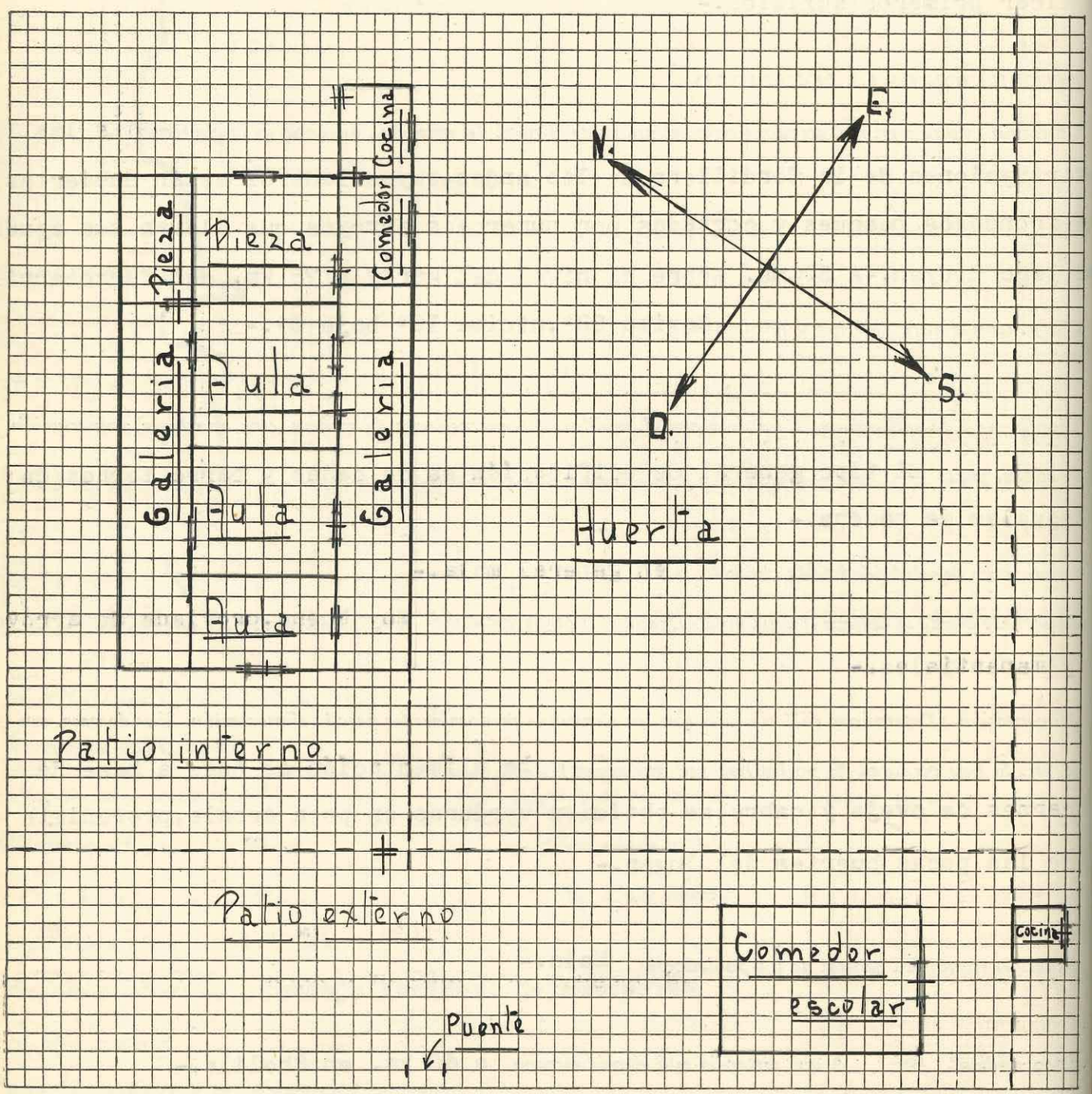

ESCALA: Cada lado de un cuadrado es igual ..... 1,60 ..... metro

Fórm. 4862

República Argentina
CONSEJO NACIONAL DE EDUCACION

GUIA ESCOLAR

Provincia o Territorio CHUBUT *Escuela Nº* 31

Localidad EL MAITEN *Departamento* CUSHAMEN

Nombre especial de la escuela ------

Período escolar 1º de Septiembre al 26 de Mayo.-

Distancia (en kilómetros o cuadras, del puerto de escala o estación ferroviaria más próxima). 7 Kms.

Distancia a la Capital de la Provincia en Kmts. 500 kms.

Situación Rural

Dirección postal El Maitén (Chubut) *Distancia de la Oficina o estafeta* 7 Kms.

Dirección telegráfica El Maitén *Distancia de la Oficina* 7 Kms.

Vías y medios de llegar a la localidad, a) desde Buenos Aires, b) desde la Capital de la Provincia o Territorio (Consignar minuciosamente las diferentes jornadas que han de hacerse en ferrocarril, vapor, automóvil, caballo, mula; lugares en que debe trasbordarse y comodidades que haya en los mismos, para el caso de pernoctar en ellos, etc., consignar los precios de transporte de todos los casos y también los de alojamiento por separado) Desde Buenos Aires con el Ferrocarril del Sud hasta Ing.Jacobacci,36 horas de viaje,precio del pasaje 78,90;trasbordo a trocha angosta hasta el Maitén 12 horas,precio del pasaje $15 desde El Maitén a la escuela hay 7 Kms.que se hacen en automoviles,precio $ 5.Hay hoteles precio de alojamiento $ 6.-

Epoca del año en que es más conveniente viajar, con indicación de las causas La época más apropiada es en el verano pudiendo hacerlo en el invierno pero empleando mucho más tiempo.-

Vías, medios y formas de remitir las cargas Por F.C.del Sud a Estación El Maitén(Chubut)
Es conveniente preparar la carga preservada con papel impermeables;en cajones hasta 100 kilos preservada con sunchos de hierro.-

Consignatario Director Escuela Nº149 *Estación de carga (destino)* Est.El Maitén (Chubut)

Escuela más cercana (nacional o provincial) 149 *Distancia (Kmts.)* 7 Kms.

Itinerario gráfico del camino, desde la estación del ferrocarril o puerto más próximo, hasta la escuela, en escala

ESCALA: Cada lado de un cuadrado es igual ..... metro

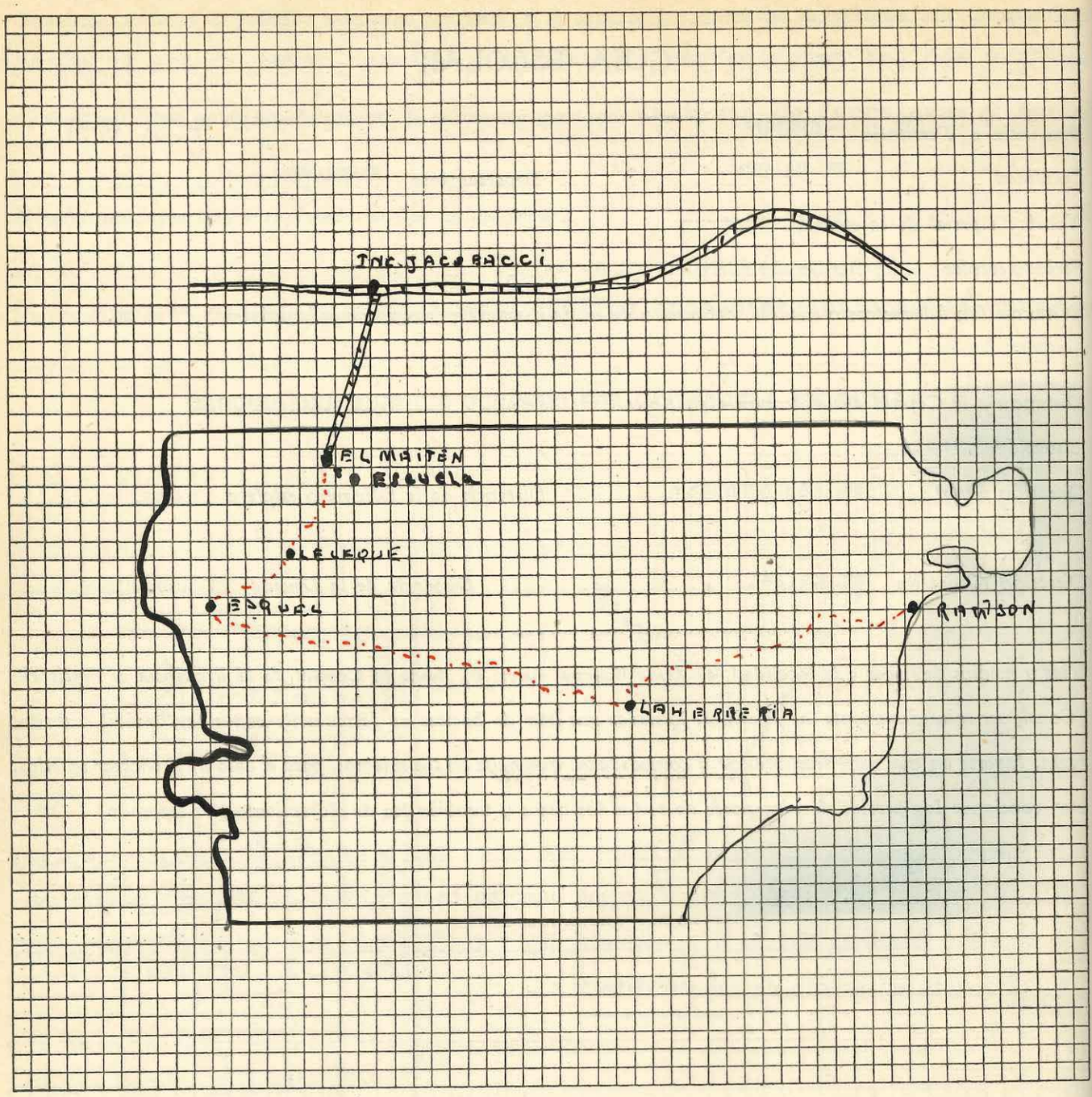

EDIFICIO DE LA ESCUELA

Número de aulas 2

¿Hay comedor instalado? No-funciona en las aulas *¿Hay dónde instalarlo?* Si

¿Hay cocina? Si *¿Hay dónde instalarla?* Si

¿Tiene baños? No *¿Hay dónde instalarlos?* Si

¿Hay chacra o huerta escolar? Si

Propietario del edificio Consejo Nacional de Educación.-

Alquiler mensual -------

Fecha de iniciación y vencimiento del contrato ------

Población escolar del lugar

varones	*3 a 5 años*	25	*6 a 14 años*	65
mujeres	*3 a 5 ,,*	30	*6 a 14 ,,*	70

¿Tiene Cooperadora? Si *Nombre* "Sarmiento"

Estado general de nutrición de los alumnos Bueno

Vestuario que debe proveerse (camisetas, pantalones, faldas, medias, zapatos, guardapolvos) Equipo completo

Enfermedades endémicas de la zona ----

Enfermedades más comunes en los niños Tos

¿Tiene botiquín la escuela? Si *Remedios más comunmente necesarios* Todo lo más exencial que provee el botiquín para 1° auxilios.-

DESCRIPCION DE LA LOCALIDAD

Ubicación (sobre mar, río, arroyo, sierras, altura sobre el nivel del mar, etc., distancia de la vía férrea) La Escuela está ubicada en el faldeo Oeste del valle cuyas montañas se elevan a 2.00 m.sobre el nivel del mar;hallándose el valle a 700 m.La distancia de la vía ferrea es de 7 Kms.-

Clima, temperatura máxima y mínima Max.28°.-Min.14° bajo cero.-

Tipo general de edificación (Casa de material, casillas, y construcciones de madera, cinc, ranchería, construcción de adobe, paja) Es de adobe y de pared francesa.-

Condiciones de salubridad de la vivienda Buena.-

Agua. (De dónde se obtiene el agua potable, calidad y otros detalles) se obtiene de vertientes y arroyos.Muy buena.-

Alimentación (Determinar cuál o cuáles son los elementos predominantes para la alimentación. Si es de vaca, oveja, etc. Si hay verduras. Si no las hay por qué causas) Carne de ovéja y verduras.-

Situación económica general de los pobladores Regular.-

¿Hay médico? Si *A qué distancia está el más cercano* 7 Kms.

¿Hay farmacia? No *A qué distancia está la más cercana* 140 Kms.

¿Hay policía? Si *¿Hay hotel, fonda o casa de pensión?* Si

¿Hay oficina de Correos? Si *¿Cuál es la más próxima?* 7 Kms.

¿Hay teléfono? No *¿Cuál es la oficina más próxima?* ----

OCUPACION GENERAL DE LOS POBLADORES.

***Ganadería:** Especies de ganado; industrias derivadas; si se exporta y a dónde* La ocupación de los pobladores es el ganado ovino.-

***Agricultura:** Clase de siembra o cultivo. Si se exporta y a dónde* ----

***Minería:** productos que se explotan - Industrias derivadas* ------

***Nacionalidad de los pobladores** (porcentaje aproximado)*

CROQUIS DEL EDIFICIO OCUPADO POR LA ESCUELA EN ESCALA

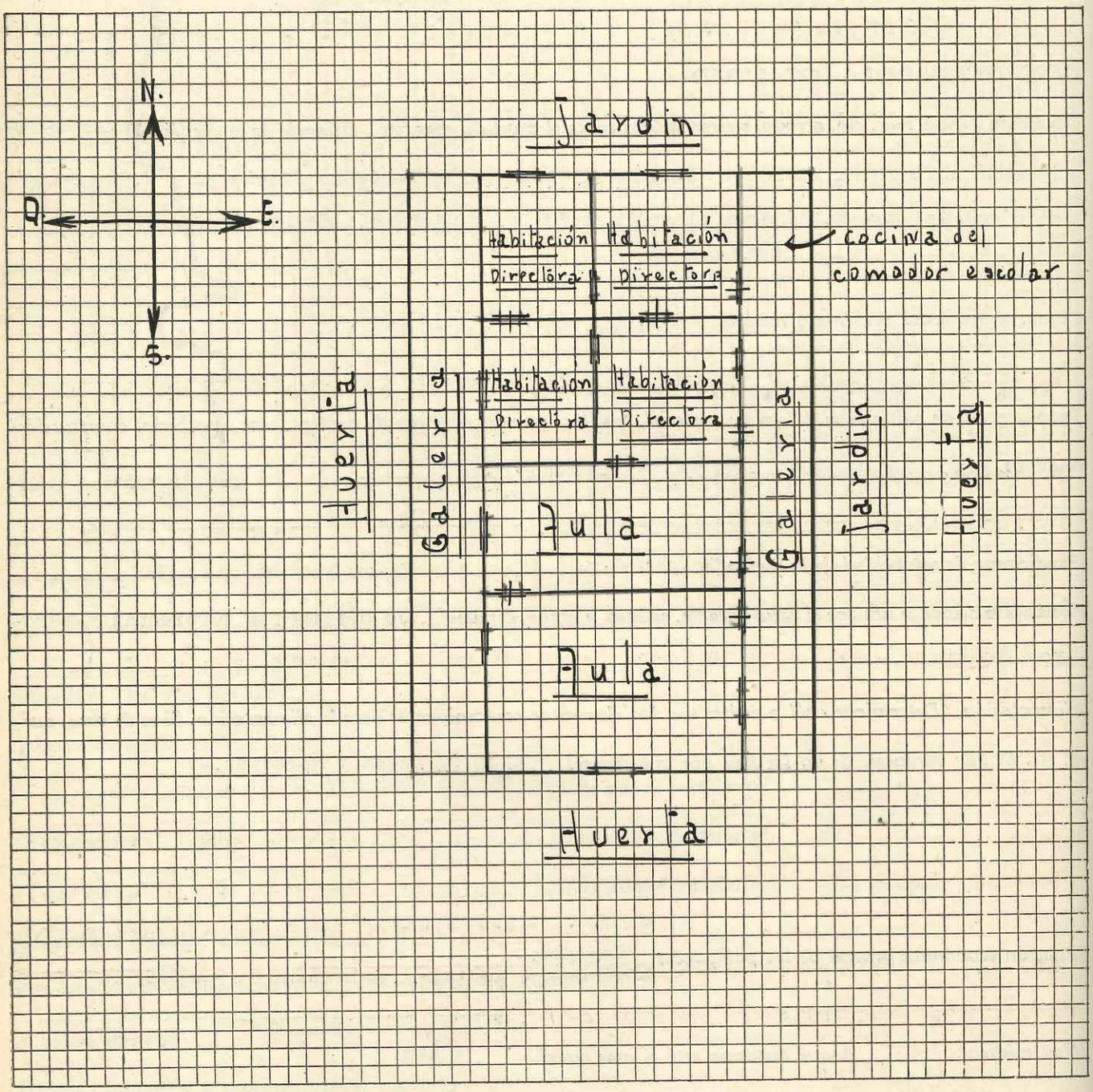

ESCALA: Cada lado de un cuadrado es igual ..... metro

República Argentina
CONSEJO NACIONAL DE EDUCACION

Fórm. 4862

GUIA ESCOLAR

Provincia o Territorio CHUBUT *Escuela Nº* 32

Localidad FRONTERAS DEL RIO PICO *Departamento* Tehuelche

Nombre especial de la escuela

Período escolar Del 1º de Septiembre al 26 de Mayo

Distancia (en kilómetros o cuadras, del puerto de escala o estación ferroviaria más próxima). 435 km.

Distancia a la Capital de la Provincia en Kmts. 600.-

Situación rural-fronteriza

Dirección postal Gobernador Costa *Distancia de la Oficina o estafeta* 120 km.

Dirección telegráfica Gobernador Costa *Distancia de la Oficina* 120 km.

Vías y medios de llegar a la localidad, a) desde Buenos Aires, b) desde la Capital de la Provincia o Territorio (Consignar minuciosamente las diferentes jornadas que han de hacerse en ferrocarril, vapor, automóvil, caballo, mula; lugares en que debe trasbordarse y comodidades que haya en los mismos, para el caso de pernoctar en ellos, etc., consignar los precios de transporte de todos los casos y también los de alojamiento por separado)

Desde Buenos Aires a Ing.Jacobacci por ferro carril,36 hos de viaje,costo de pasaje $78.70.De Ing.Jacobacci hasta Gobernador Costa en empresa de transportes automotrices,costo $33.debe pernoctarse en Esquel y Gobernador Costa:alojamientos de $6 a 7 por día.-De Gobernador Costa a Centro Rio Pico,en auto,precio convencional,debe recorrerse 80 Km.,de Centro Rio Pico a Frontera de Rio Pico 45 km.unicamente a caballo.-De RaWson a Gob.Costa en auto,costo $40,debe pernoctarse en G.Costa.-Seguir luego el itinerario descripto precedenetemente.-

Epoca del año en que es más conveniente viajar, con indicación de las causas Hasta Frontera de Rio Pico unicamente en verano,el resto del año es imposible llegar.-

Vías, medios y formas de remitir las cargas Por FCS. hasta estación El Maiten del FF.CC. del E..-Es conveniente preparar la carga preservada con papel impermeable,en cajones hasta de 100 kg. reforzados con sunchos.-

Consignatario Director de la Esc. Nº149 *Estación de carga (destino)* Est.El Maiten.FCdel E.

Escuela más cercana (nacional o provincial) Nacional nº75 *Distancia (Kmts.)* 45.-

Itinerario gráfico del camino, desde la estación del ferrocarril o puerto más próximo, hasta la escuela, en escala

ESCALA: Cada lado de un cuadrado es igual ..... metro

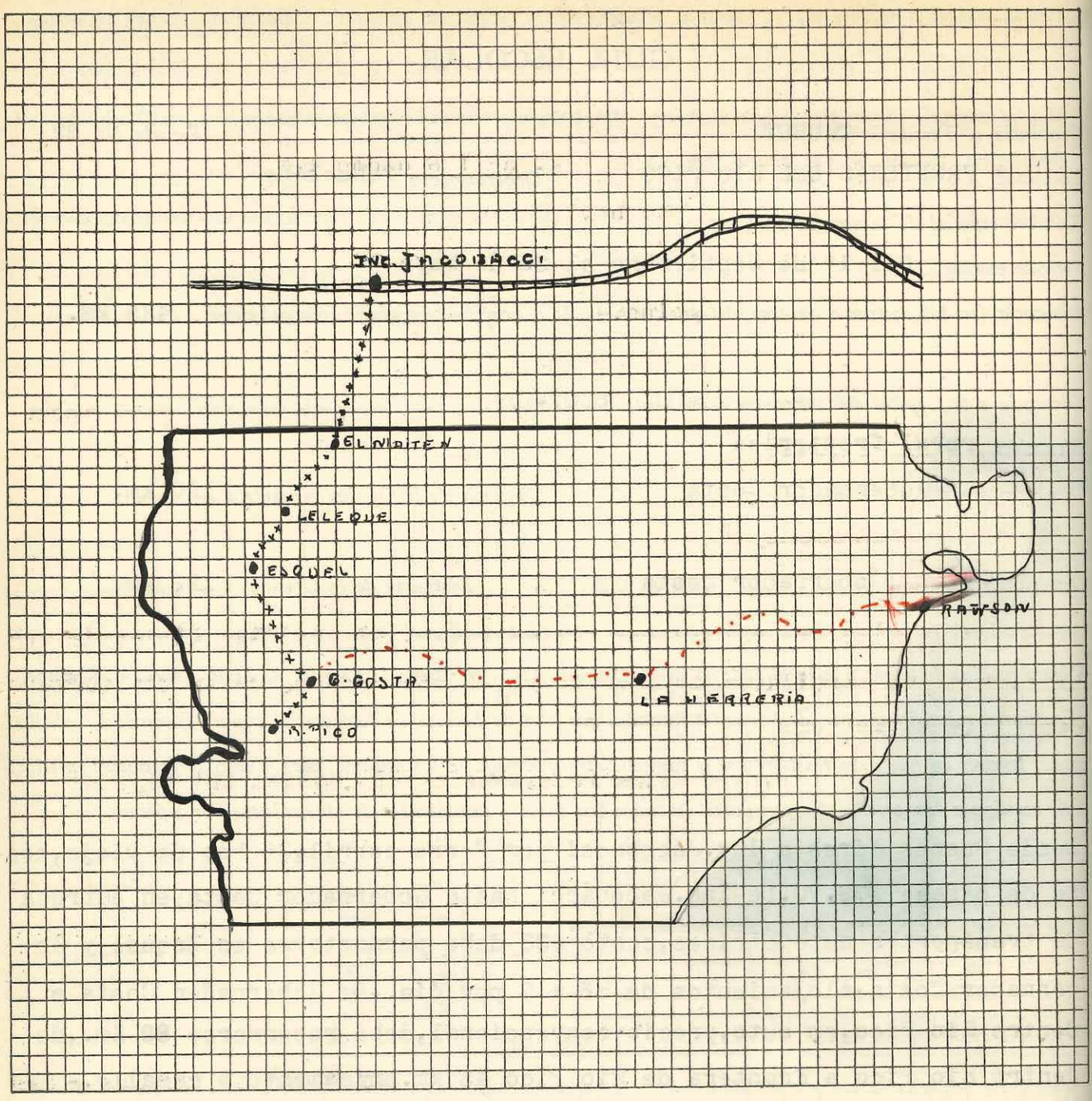

EDIFICIO DE LA ESCUELA

Número de aulas una

¿Hay comedor instalado? si *¿Hay dónde instalarlo?* .....

¿Hay cocina? si *¿Hay dónde instalarla?* .....

¿Tiene baños? no *¿Hay dónde instalarlos?* no

¿Hay chacra o huerta escolar? no

Propietario del edificio Consejo Nacional de Educación

Alquiler mensual .....

Fecha de iniciación y vencimiento del contrato .....

.....

Población escolar del lugar

varones 3 a 5 años	2	*6 a 14 años*	5
mujeres 3 a 5 ,,	3	*6 a 14 ,,*	13

¿Tiene Cooperadora? si *Nombre* .....

Estado general de nutrición de los alumnos regular

Vestuario que debe proveerse (camisetas, pantalones, faldas, medias, zapatos, guardapolvos)

Equipos completos para la totalidad de los alumnos.-

Enfermedades endémicas de la zona no hay

Enfermedades más comunes en los niños gripe.-

¿Tiene botiquín la escuela? no *Remedios más comunmente necesarios* para aplicar primeros auxilios.-

DESCRIPCION DE LA LOCALIDAD

Ubicación (sobre mar, río, arroyo, sierras, altura sobre el nivel del mar, etc., distancia de la vía férrea)

Situada a orillas del arroyo Las Pampas,a 5km. de la linea divisoria con Chile,en plena cordillera de Los Anades.-Dista 435 km. de la via deferrocarril (a El Maiten)

Clima, temperatura máxima y mínima Clima frio.-Maxima 28º,minima 25º bajo 0º

Tipo general de edificación (Casa de material, casillas, y construcciones de madera, cinc, ranchería, construcción de adobe, paja) Ranchos de paja y barro.-

Condiciones de salubridad de la vivienda mala.-

Agua. (De dónde se obtiene el agua potable, calidad y otros detalles) muy buena de arroyos y manantiales.-

Alimentación (Determinar cuál o cuáles son los elementos predominantes para la alimentación. Si es de vaca, oveja, etc. Si hay verduras. Si no las hay por qué causas) a base de carne de ovejas,con escasas verduras que se cultivan en el lugar.-

Situación económica general de los pobladores mala.-

¿Hay médico? no *A qué distancia está el más cercano* 120 km. en G.Costa

¿Hay farmacia? no *A qué distancia está la más cercana* 120 km. en G.Costa

¿Hay policía? si *¿Hay hotel, fonda o casa de pensión?* no

¿Hay oficina de Correos? no *¿Cuál es la más próxima?* 120 km.

¿Hay teléfono? no.- *¿Cuál es la oficina más próxima?* .....

OCUPACION GENERAL DE LOS POBLADORES.

Ganadería: Especies de ganado; industrias derivadas; si se exporta y a dónde vacuno y lanar. Los productos se venden en el lugar para la exportación.-

Agricultura: Clase de siembra o cultivo. Si se exporta y a dónde Papas, avena y trigo, en escala suficiente para el consumo local.-

Minería: productos que se explotan - Industrias derivadas no hay.-

Nacionalidad de los pobladores (porcentaje aproximado) 80% chilenos, resto otras nacionalid

CROQUIS DEL EDIFICIO OCUPADO POR LA ESCUELA EN ESCALA

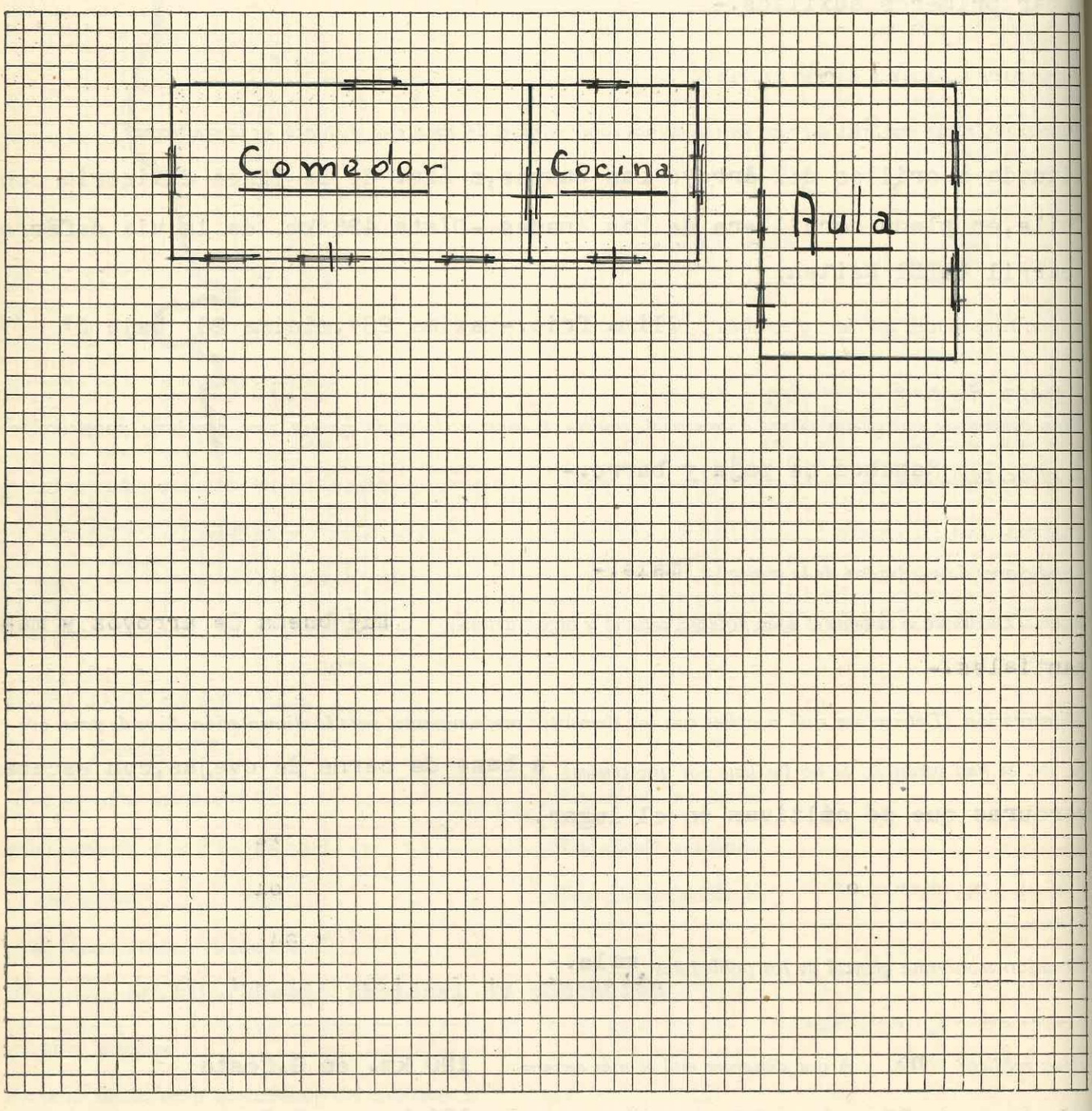

ESCALA: Cada lado de un cuadrado es igual ..... 1/2 ..... metro

República Argentina
CONSEJO NACIONAL DE EDUCACION

Fórm. 4862

GUIA ESCOLAR

Provincia o Territorio CHUBUT *Escuela Nº* 33

Localidad RIO GRANDE *Departamento* FUTALEUFU

Nombre especial de la escuela -----

Período escolar 1º de Septiembre al 26 de Mayo.-

Distancia (en kilómetros o cuadras, del puerto de escala o estación ferroviaria más próxima). El Maitén F.C.del Sud 150 Kms.-

Distancia a la Capital de la Provincia en Kmts. 700

Situación Rural

Dirección postal Trevelín *Distancia de la Oficina o estafeta* 25 Kms.Esquel

Dirección telegráfica Trevelín *Distancia de la Oficina* 25 Kms.

Vías y medios de llegar a la localidad, a) desde Buenos Aires, b) desde la Capital de la Provincia o Territorio (Consignar minuciosamente las diferentes jornadas que han de hacerse en ferrocarril, vapor, automóvil, caballo, mula; lugares en que debe trasbordarse y comodidades que haya en los mismos, para el caso de pernoctar en ellos, etc., consignar los precios de transporte de todos los casos y también los de alojamiento por separado) Desde Est.Constitución hasta Ing.Jacobacci(R.Negro)36 ha.de viaje precio del pasaje 78,90 Desde Ing.Jacobacci se hace el viaje en autos de la linea hasta Esquel,precio $35 Desde Esquel a la Escuela hay 50 Kms. viaje especial costo $25;Viaje Esquel a Trevelín $1,50,de Trevelín a Río Grande;caballode silla.-Se puede pernoctar en Ing.Jacobacci,Norquincó,El Maitén,Esquel y Trevelín precio del hospedaje $ 6.-

Epoca del año en que es más conveniente viajar, con indicación de las causas Desde mediados de Noviembre hasta fines de Abril,debido al mal estado de los caminos durante el resto del año.-

Vías, medios y formas de remitir las cargas Por F.C.del Sud a Estación El Maitén(Chubut).Es conveniente preparar la carga preservada de papel impermeable;en cajones hasta 100 kilos reforzados con sunchos de hierro.-

Consignatario Director Escuela Nº 149 *Estación de carga (destino)* Est.El Maitén (Chbut)

Escuela más cercana (nacional o provincial) 26 *Distancia (Kmts.)* 12 Kms.

Itinerario gráfico del camino, desde la estación del ferrocarril o puerto más próximo, hasta la escuela, en escala

ESCALA: Cada lado de un cuadrado es igual ..... metro

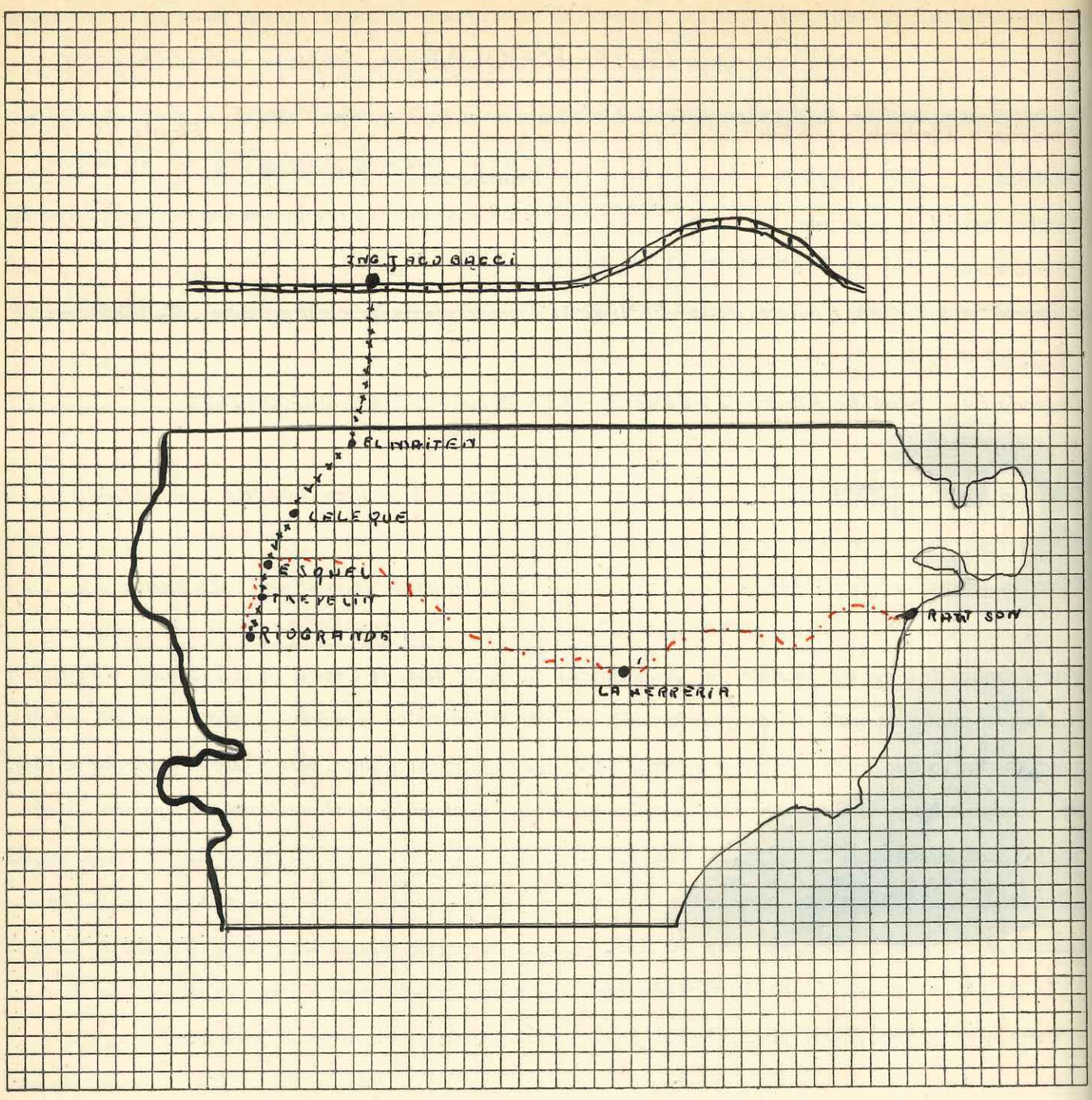

EDIFICIO DE LA ESCUELA

Número de aulas 1

¿Hay comedor instalado? No *¿Hay dónde instalarlo?* No

¿Hay cocina? No *¿Hay dónde instalarla?* No

¿Tiene baños? No *¿Hay dónde instalarlos?* No

¿Hay chacra o huerta escolar? En formación

Propietario del edificio Consejo Nacional de Educación

Alquiler mensual ------

Fecha de iniciación y vencimiento del contrato ------

Población escolar del lugar

varones 3 a 5 años 27 *6 a 14 años* 44

mujeres 3 a 5 ,, 24 *6 a 14 ,,* 42

¿Tiene Cooperadora? Si *Nombre* -----

Estado general de nutrición de los alumnos Deficiente.-

Vestuario que debe proveerse (camisetas, pantalones, faldas, medias, zapatos, guardapolvos) Equipo completo

Enfermedades endémicas de la zona Bocio.-

Enfermedddes más comunes en los niños Afecciones a las viás respiratorias,a la garganta y granos.-

¿Tiene botiquín la escuela? No *Remedios más comunmente necesarios* Comprimidos ,iodados,pasta secante para granos,gasa,algodón Etc.-

DESCRIPCION DE LA LOCALIDAD

Ubicación (sobre mar, río, arroyo, sierras, altura sobre el nivel del mar, etc., distancia de la vía férrea) Valle cordillerano,en el cual se encuentran el Río Grande que da su nombre al paraje.- Rodeado de sierras con picos nevados(nieves perpétuas):ubicado a 350 Kms.sobre el nivel del mar.- A 190 Kms. de la vía ferrea.-

Clima, temperatura máxima y mínima Frío.Max.25°.-Min.15° bajo cero.-

Tipo general de edificación (Casa de material, casillas, y construcciones de madera, cinc, ranchería, construcción de adobe, paja) Construcciones de pared francesa(barro y caña).-Edificación baja.- Techadas con tejuelas de madera.-algunas con techo de zinc.-

Condiciones de salubridad de la vivienda Malas.-

Agua. (De dónde se obtiene el agua potable, calidad y otros detalles) De rio,arroyos y vertientes.-De muy buena calidad.-

Alimentación (Determinar cuál o cuáles son los elementos predominantes para la alimentación. Si es de vaca, oveja, etc. Si hay verduras. Si no las hay por qué causas) A base de carne ovina.-Durante el verano y otoño verduras en poca cantidad,debido a la negligencia de la población. Tierras excelentes para todos vegetales.-

Situación económica general de los pobladores Mala.-

¿Hay médico? Nº *A qué distancia está el más cercano* En Trevelín a 25 Kms.

¿Hay farmacia? Nº *A qué distancia está la más cercana* En Trevelín a 25 Kms.

¿Hay policía? Un destacamento a 5 Kms. *¿Hay hotel, fonda o casa de pensión?* No

¿Hay oficina de Correos? No *¿Cuál es la más próxima?* Trevelín a 25 Kms.

¿Hay teléfono? No *¿Cuál es la oficina más próxima?* Trevelín a 25 Kms.-

OCUPACION GENERAL DE LOS POBLADORES.

Ganadería: Especies de ganado; industrias derivadas; si se exporta y a dónde Crianza de ganado.- ovino,bovino,caprino en pequeña escala.-

Agricultura: Clase de siembra o cultivo. Si se exporta y a dónde Cultivos de papas y trigo,para el consumo local,expendiendose el excedente en Trevelín y Esquel.-

Minería: productos que se explotan - Industrias derivadas ---------

Nacionalidad de los pobladores (porcentaje aproximado) 70%Chilenos 27% Argentinos y 3% Europeos.-

CROQUIS DEL EDIFICIO OCUPADO POR LA ESCUELA EN ESCALA

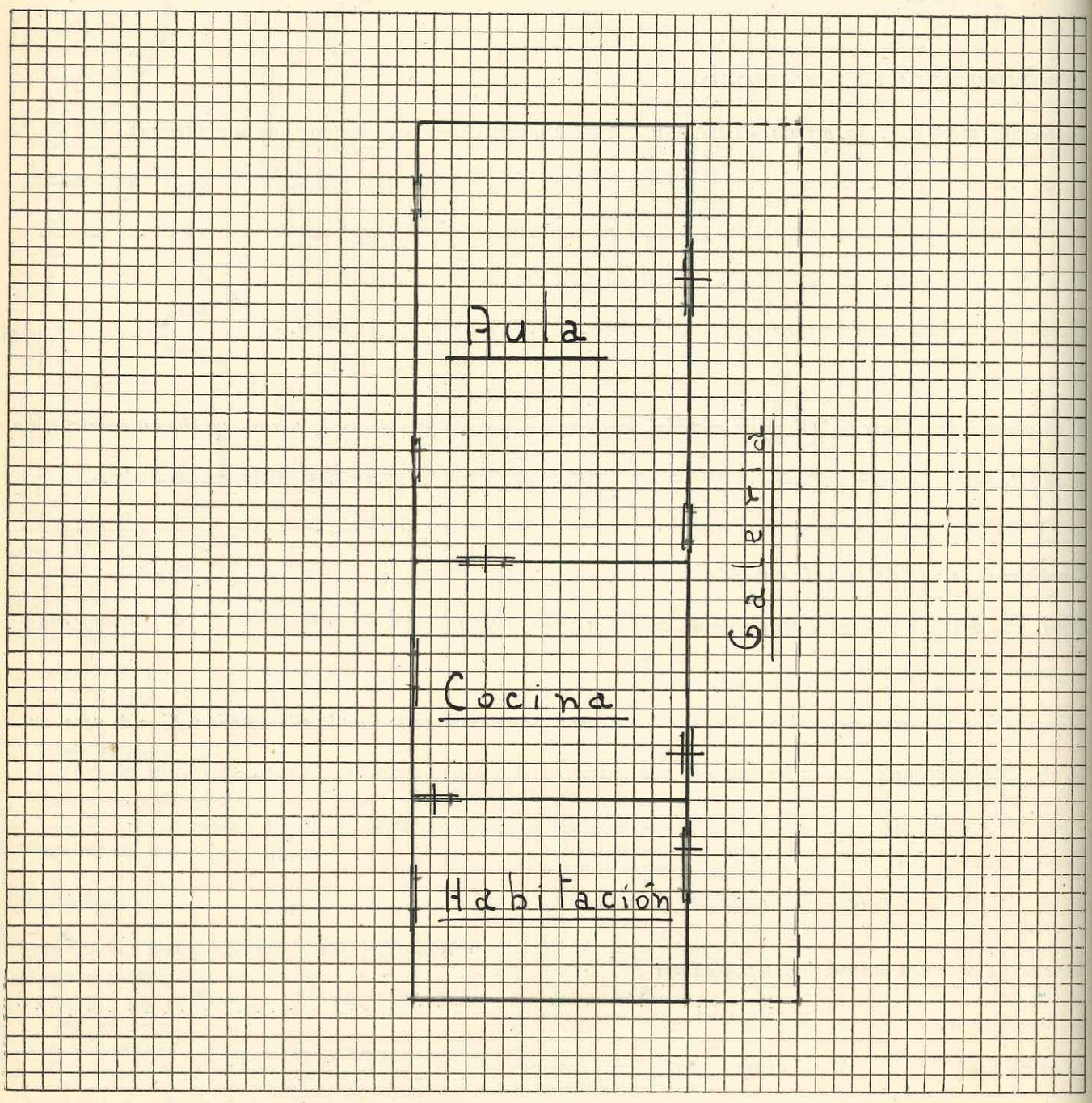

ESCALA: Cada lado de un cuadrado es igual ..... 0,33 1/2 ..... metro

República Argentina
CONSEJO NACIONAL DE EDUCACION

Fórm. 4862

GUIA ESCOLAR

Provincia o Territorio Chubut *Escuela Nº* 34.-

Localidad Gaiman *Departamento* Gaiman

Nombre especial de la escuela "Mitre"

Período escolar Marzo a noviembre.

Distancia (en kilómetros o cuadras, del puerto de escala o estación ferroviaria más próxima). a 400 m de la estación Gaiman de los FF.CC. del Estado.

Distancia a la Capital de la Provincia en Kmts. a 35 Km. de Rawson.

Situación Urbana

Dirección postal Gaiman *Distancia de la Oficina o estafeta* 300 m.

Dirección telegráfica Gaiman *Distancia de la Oficina* 300 m.

Vías y medios de llegar a la localidad, a) desde Buenos Aires, b) desde la Capital de la Provincia o Territorio (Consignar minuciosamente las diferentes jornadas que han de hacerse en ferrocarril, vapor, automóvil, caballo, mula; lugares en que debe trasbordarse y comodidades que haya en los mismos, para el caso de pernoctar en ellos, etc., consignar los precios de transporte de todos los casos y también los de alojamiento por separado)

VIA MARITIMA: de Buenos Aires a Puerto Madryn, desde este puerto hasta Gaiman por los FF.CC. del Estado; precio del pasaje total $ 110 (variable).
VIA TERRESTRE: desde Constitución hasta San Antonio Oeste por F.C.S y FF. CC. del Estado, pasaje $ 60; desde San Antonio hasta Trelew en ómnibus, pasaje $ 25; desde Trelew hasta Gaiman por F.C. del Estado o colectivos, precios de los pasajes: 1 peso y 1,50 respectivamente.
Vía aérea: Desde Buenos Aires hasta Trelew(dos veces por semana; domingo jueves), pasaje de ida 145 pesos y desde trelew a Gaiman en ómnibus otren.
En todas las localidades nombradas hay buenos hoteles que cobran de 5 a 8 pesos diarios.

Epoca del año en que es más conveniente viajar, con indicación de las causas Se puede viajar en cualquier épocaa del año.

Vías, medios y formas de remitir las cargas Desde Buenos Aires hasta Madryn por vía marítima y desde Madryn hasta Gaiman por los FF.CC. del Estado. Se pueden remitir las cargas en forma de líos, bultos, cajones, esqueletos, etc.

Consignatario Inspección Seccional 4a.- *Estación de carga (destino)* Gaiman

Escuela más cercana (nacional o provincial) Nacional Nº 85 *Distancia (Kmts.)* 5 Km.

Itinerario gráfico del camino, desde la estación del ferrocarril o puerto más próximo, hasta la escuela, en escala

ESCALA: Cada lado de un cuadrado es igual a 10 metros

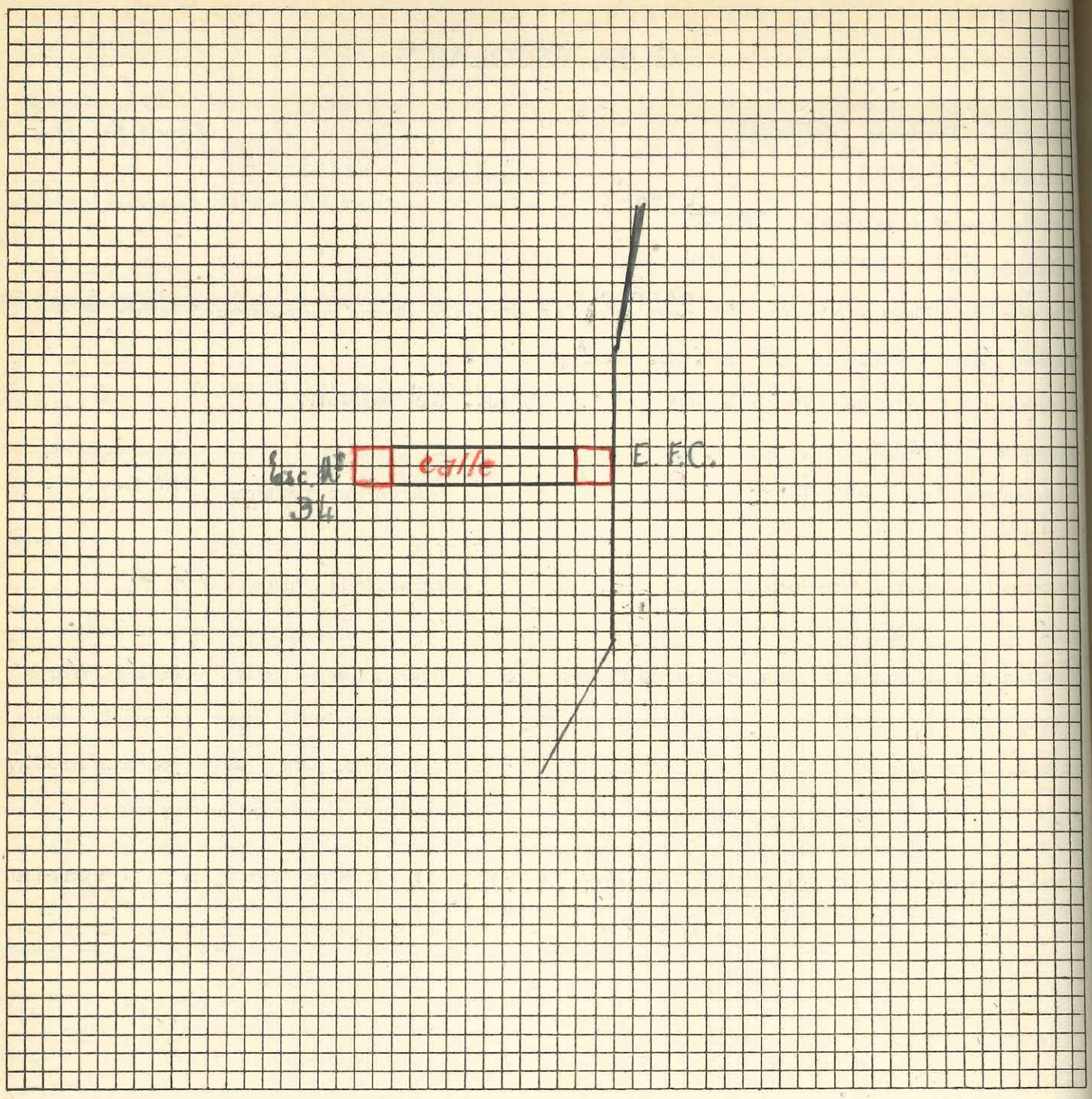

EDIFICIO DE LA ESCUELA

Número de aulas 6 (seis)

¿Hay comedor instalado? Sí *¿Hay dónde instalarlo?*

¿Hay cocina? Sí *¿Hay dónde instalarla?*

¿Tiene baños? No *¿Hay dónde instalarlos?* No

¿Hay chacra o huerta escolar? No

Propietario del edificio Sucesión Hugh S. Pugh

Alquiler mensual $ 235 (doscientos treinta y cinco pesos)

Fecha de iniciación y vencimiento del contrato

Población escolar del lugar

varones 3 a 5 años *6 a 14 años* 100

mujeres 3 a 5 ,, *6 a 14 ,,* 110

¿Tiene Cooperadora? Sí *Nombre* Asociación Cooperadora de la escuela Mitre Nº 34.

Estado general de nutrición de los alumnos Bueno.

Vestuario que debe proveerse (camisetas, pantalones, faldas, medias, zapatos, guardapolvos) 100 equipos completos.

Enfermedades endémicas de la zona No hay.

Enfermedades más comunes en los niños Sarampión, escarlatina, difteria, rubeola, etc.

¿Tiene botiquín la escuela? Sí *Remedios más comunmente necesarios* Los que contiene el botiquín de la C.N. de Ayuda Escolar.

DESCRIPCION DE LA LOCALIDAD

Ubicación (sobre mar, río, arroyo, sierras, altura sobre el nivel del mar, etc., distancia de la vía férrea) Está situada en la margen izquierda del Río Chubut y a una altura sobre el nivel del mar de 25 metros. A 100 m. de la escuela para la vía férrea perteneciente a los FF.CC. del Estado.

Clima, temperatura máxima y mínima En verano; máxima 35 º y mínima 10º; invierno: máxima 20º y mínima 8º bajo cero.

Tipo general de edificación (Casa de material, casillas, y construcciones de madera, cinc, ranchería, construcción de adobe, paja) De material cocido.

Condiciones de salubridad de la vivienda Buena.

Agua. (De dónde se obtiene el agua potable, calidad y otros detalles) Agua corriente suministrada por la Municipalidad proveniente del Río Chubut, se distribuye sin clarificar, es de buena calidad.

Alimentación (Determinar cuál o cuáles son los elementos predominantes para la alimentación. Si es de vaca, oveja, etc. Si hay verduras. Si no las hay por qué causas) A base de carne de vaca y oveja. Las verduras y frutas abundan en verano.

Situación económica general de los pobladores Regular.

¿Hay médico? Sí *A qué distancia está el más cercano* En la localidad.

¿Hay farmacia? Si *A qué distancia está la más cercana* En la localidad

¿Hay policía? Sí *¿Hay hotel, fonda o casa de pensión?* Sí

¿Hay oficina de Correos? Sí *¿Cuál es la más próxima?*

¿Hay teléfono? Sí *¿Cuál es la oficina más próxima?*

OCUPACION GENERAL DE LOS POBLADORES.

Ganadería: Especies de ganado; industrias derivadas; si se exporta y a dónde Ganado vacuno y lanar para el consumo local y C.Rivadavia. Cueros y lana se exportan a Buenos Aires.

Agricultura: Clase de siembra o cultivo. Si se exporta y a dónde Trigo, cebada, hortalizas, legumbres y frutales. Las legumbres se exportan a Buenos Aires.

Minería: productos que se explotan - Industrias derivadas Ninguna.

Nacionalidad de los pobladores (porcentaje aproximado) Argentinos: 60 %, extranjeros 40 %.

CROQUIS DEL EDIFICIO OCUPADO POR LA ESCUELA EN ESCALA



ESCALA: Cada lado de un cuadrado es igual ..... metro

1

CONSEJO NACIONAL DE EDUCACION

Fórm. 4862

República Argentina
CONSEJO NACIONAL DE EDUCACION

GUIA ESCOLAR

Provincia o Territorio Chubut *Escuela Nº* 35

Localidad Dolavon *Departamento* Gaiman

Nombre especial de la escuela Rivadavia

Período escolar Marzo a noviembre

Distancia (en kilómetros o cuadras, del puerto de escala o estación ferroviaria más próxima). de la estación Dolavon de los FF.CC. del Estado, 500 metros.

Distancia a la Capital de la Provincia en Kmts. a 55 Km. de Rawson.

Situación Urbana

Dirección postal Dolavon *Distancia de la Oficina o estafeta* 400 metros.

Dirección telegráfica Dolavon *Distancia de la Oficina* 400 metros.

Vías y medios de llegar a la localidad, a) desde Buenos Aires, b) desde la Capital de la Provincia o Territorio (Consignar minuciosamente las diferentes jornadas que han de hacerse en ferrocarril, vapor, automóvil, caballo, mula; lugares en que debe trasbordarse y comodidades que haya en los mismos, para el caso de pernoctar en ellos, etc., consignar los precios de transporte de todos los casos y también los de alojamiento por separado)

VIA TERRESTRE: desde Buenos Aires hasta San Antonio Oeste, viaje combinado directo entre F.C.S. y F. C. del Estado; precio del pasaje $ 57; desde San Antonio Oeste hasta Trelew en ómnibus que combinan con la llegada de los trenes en San Antonio, precio del pasaje $ 25; desde Trelew hasta Dolavon por F.C. del Estado y colectivos, precio de los pasajes $ 1,85 y 150 respectivamente. Duracíon del viaje tres días.
VIA MARITIMA: Desde Buenos Aires hasta Puerto Madryn en los vapores de la carrera, dura este viaje aproximadamente tres días y el costo del pasaje es de $ 110 (variable)
VIA AEREA: Desde Buenos Aires hasta Trelew por la compañía Aeroposta Argentina los días jueves y domingos, regresando al punto de partida los viernes y martes; duración del viaje 6 horas; precio del pasaje $148.-
El alojamiento en las localidades nombradas cuesta de $ 5 a 8 pesos diarios.-
Desde Rawson (capital) por tren (tres horas) $ 2,20.-

Epoca del año en que es más conveniente viajar, con indicación de las causas En cualquier época del año.-

Vías, medios y formas de remitir las cargas Por vía marítima hastà Puerto Madryn y desde allí por tren (F.C. del Estado) hasta Dolavon.

Consignatario Inspección Seccional 4a.- *Estación de carga (destino)* Dolavón.

Escuela más cercana (nacional o provincial) Nacional Nº 9 *Distancia (Kmts.)* 5 Km.

Itinerario gráfico del camino, desde la estación del ferrocarril o puerto más próximo, hasta la escuela, en escala

ESCALA: Cada lado de un cuadrado es igual 25 ..... metro

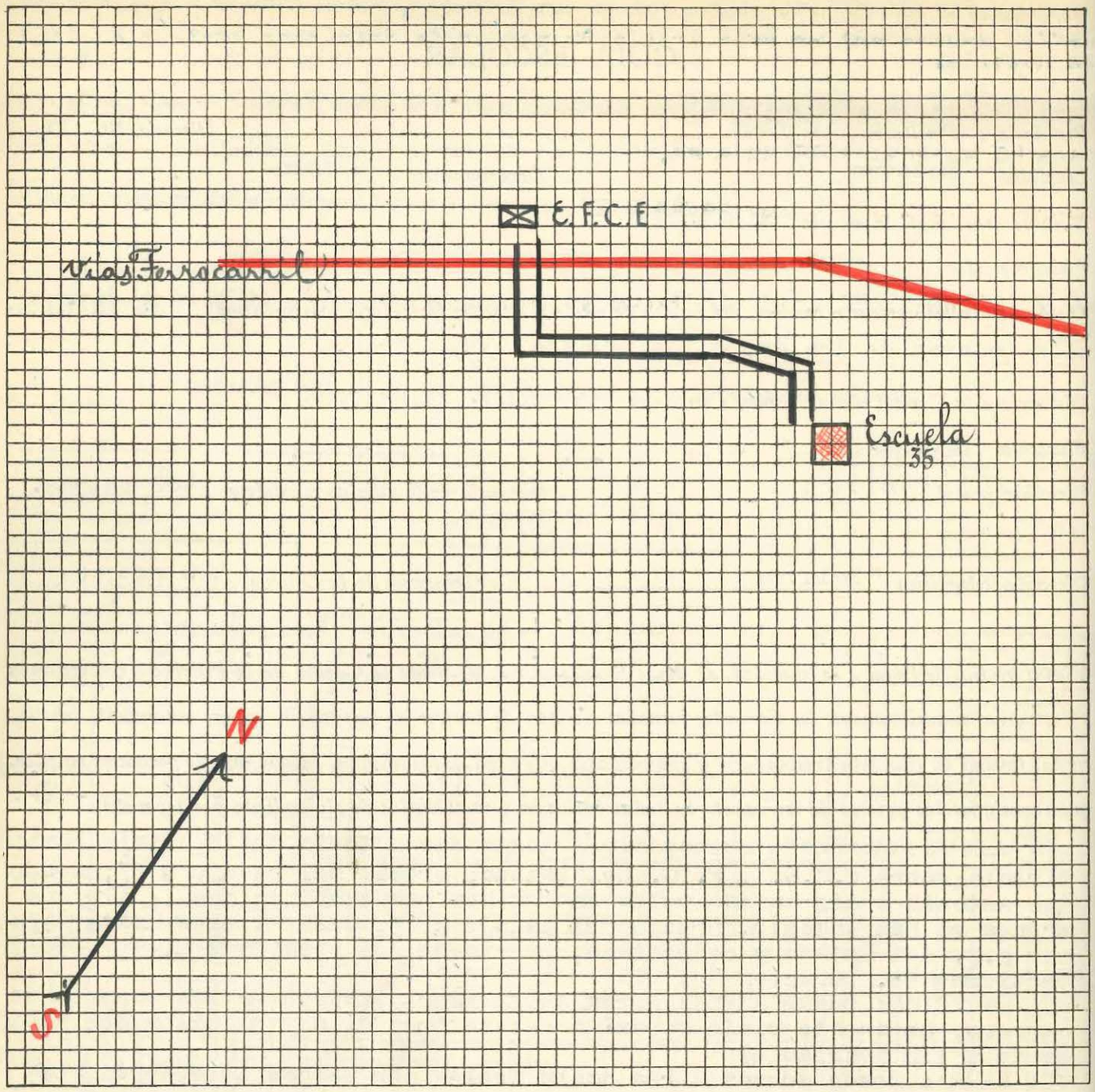

EDIFICIO DE LA ESCUELA

Número de aulas 7 (siete)

¿Hay comedor instalado? Sí *¿Hay dónde instalarlo?* ~~Local~~ alquilado por la cooperadora)

¿Hay cocina? No *¿Hay dónde instalarla?* No

¿Tiene baños? No *¿Hay dónde instalarlos?* Sí

¿Hay chacra o huerta escolar? Sí

Propietario del edificio John J. Willians

Alquiler mensual $ 175 (ciento setenta y cinco pesos)

Fecha de iniciación y vencimiento del contrato

Población escolar del lugar

varones 3 a 5 años		*6 a 14 años*	68
mujeres 3 a 5 ,,		*6 a 14 ,,*	79

¿Tiene Cooperadora? Sí *Nombre* Rivadavia

Estado general de nutrición de los alumnos En general buena, exceptuando los niños del barrio denominado La Loma de origen indígena, cuya desnutrición y pobreza es notoria.

Vestuario que debe proveerse (camisetas, pantalones, faldas, medias, zapatos, guardapolvos) Equipos completos para 40 varones y 35 mujeres.

Enfermedades endémicas de la zona Sarna y granos en los niños de LA LOMA.

Enfermedades más comunes en los niños Sarna , granos, sarampión, difteria, etc.

¿Tiene botiquín la escuela? Sí *Remedios más comunmente necesarios* Los que contiene el botiquín que provee la C.N. de Ayuda Escolar.

DESCRIPCION DE LA LOCALIDAD

Ubicación (sobre mar, río, arroyo, sierras, altura sobre el nivel del mar, etc., distancia de la vía férrea)

Situada en la parte occidental del Valle del Chubut, y al norte del mismo, al pie de un cordón de Lomas de 30 m. de altura. A 27 m. sobre el nivel de las mareas medias y la vía ferrea lo cruza por el barrio norte a 150 metros de distancia de la escuela.

Clima, temperatura máxima y mínima Seco y caluroso en verano y frío en invierno. Soplan fuertes vientos del O. y S.O.-Temperatura máxima 38º y mínima -14º.

Tipo general de edificación (Casa de material, casillas, y construcciones de madera, cinc, ranchería, construcción de adobe, paja) La casi totalidad de la edificación es de material cocido, en general buena.

Condiciones de salubridad de la vivienda Buena.

Agua. (De dónde se obtiene el agua potable, calidad y otros detalles) No hay agua potable; se extrae de pozos y es algo salobre.

Alimentación (Determinar cuál o cuáles son los elementos predominantes para la alimentación. Si es de vaca, oveja, etc. Si hay verduras. Si no las hay por qué causas) En la alimentación predomina la carne de oveja. Abundan las frutas y verduras especialmente en el verano.

Situación económica general de los pobladores En general buena.

¿Hay médico? Sí *A qué distancia está el más cercano* En la localidad.

¿Hay farmacia? Sí *A qué distancia está la más cercana* En la localidad.

¿Hay policía? Sí *¿Hay hotel, fonda o casa de pensión?* Sí

¿Hay oficina de Correos? Si *¿Cuál es la más próxima?* En la misma localidad.

¿Hay teléfono? Sí *¿Cuál es la oficina más próxima?* En la misma localidad.

OCUPACION GENERAL DE LOS POBLADORES.

Ganadería: Especies de ganado; industrias derivadas; si se exporta y a dónde Crianza de la vaca y de la oveja, ésta para planteles. Hay fábricas de queso (se exporta al sur de la Patagonia) y de manteca para el consumo local y pueblos circunvecinos.

Agricultura: Clase de siembra o cultivo. Si se exporta y a dónde Garbanzos(se exportan a Buenos Aires trigo para la molienda local; alfalfa que se exporta al Sur. Hay molinos harineros.

Minería: productos que se explotan - Industrias derivadas No hay explotaciones.

Nacionalidad de los pobladores (porcentaje aproximado) Argentinos el 90 %, de éstos el 70 % son descendientes de galeses, el 10 % restante de otras nacionalidades.

CROQUIS DEL EDIFICIO OCUPADO POR LA ESCUELA EN ESCALA

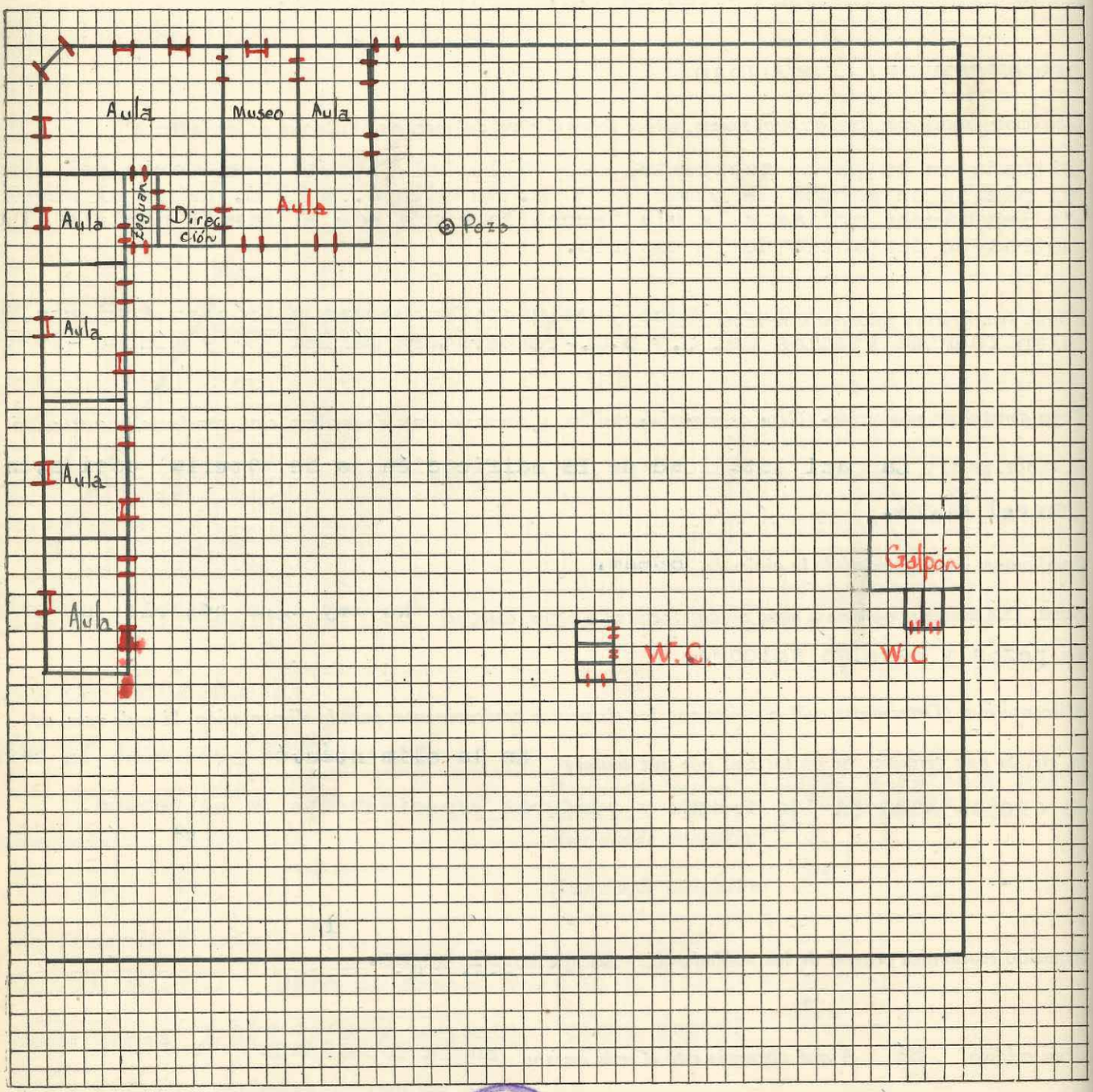

ESCALA: Cada lado de un cuadrado es igual ..... metro

República Argentina
CONSEJO NACIONAL DE EDUCACION

Fórm. 4862

GUIA ESCOLAR

Provincia o Territorio CHUBUT *Escuela Nº* 36

Localidad LAGO PUELO *Departamento* CUSHAMEN

Nombre especial de la escuela -----

Período escolar 1º de Septiembre al 26 de Mayo.-

Distancia (en kilómetros o cuadras, del puerto de escala o estación ferroviaria más próxima). 90 Kms.

Distancia a la Capital de la Provincia en Kmts. 600 Kms.

Situación Rural

Dirección postal El Bolsón (Río Negro) *Distancia de la Oficina o estafeta* 15 Kilometros

Dirección telegráfica El Bolsón (Río Negro) *Distancia de la Oficina* 15 Kms.

Vías y medios de llegar a la localidad, a) desde Buenos Aires, b) desde la Capital de la Provincia o Territorio (Consignar minuciosamente las diferentes jornadas que han de hacerse en ferrocarril, vapor, automóvil, caballo, mula; lugares en que debe trasbordarse y comodidades que haya en los mismos, para el caso de pernoctar en ellos, etc., consignar los precios de transporte de todos los casos y también los de alojamiento por separado) De Buenos Aires a Ing.Jacobacci en tren F.C.del Sud,costo del pasaje 78,90,36 horas de viaje.-De Ing.Jacobacci Por F.C.del Estado a El Maitén,12 hs.de viaje,costo pesos 15,siguiendo hasta el lugar de la Escuela en la mensajería oficial del correo o viaje especial en auto.-La mensajería cobra $ 16.-Puede pernoctarse en Norquincó,El Maitén hay hoteles precio del hospedaje $ 6.-

Epoca del año en que es más conveniente viajar, con indicación de las causas De Octubre a Mayo,nevadas y lluvias impiden el viaje en los otros meses.-

Vías, medios y formas de remitir las cargas Por F.C.del Sud a Estación El Maitén(Chubut)
Es conveniente preparar la carga preservada con papel impermeables;en cajones hasta 100 kilos reforzados con sunchos de hierro.-

Consignatario Director Escuela Nº 149(Chubut) *Estación de carga (destino)* Est.El Maitén (Chubut)

Escuela más cercana (nacional o provincial) 132 Kms. *Distancia (Kmts.)* 10 Kms.

Itinerario gráfico del camino, desde la estación del ferrocarril o puerto más próximo, hasta la escuela, en escala

ESCALA: Cada lado de un cuadrado es igual ..... metro

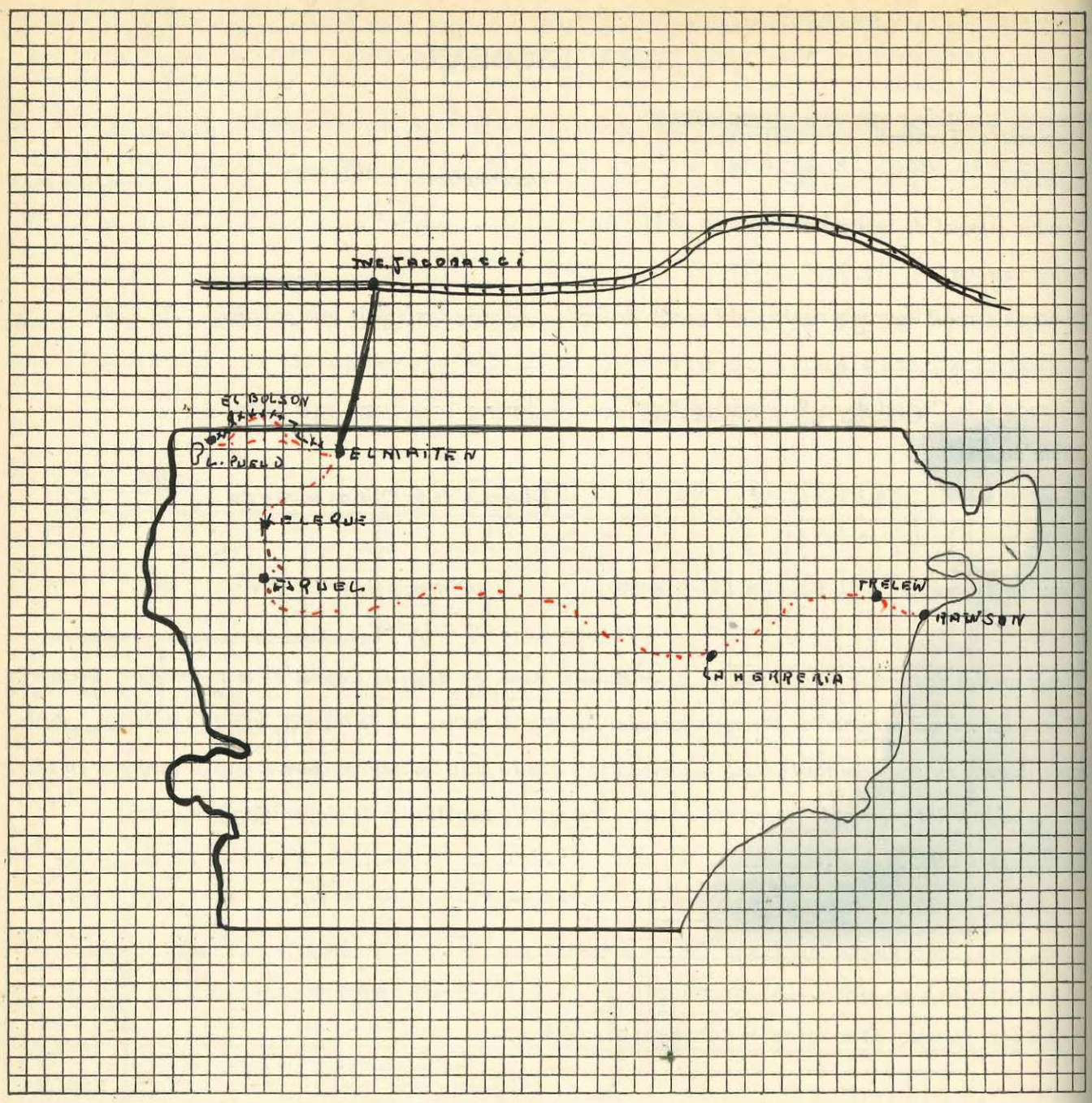

EDIFICIO DE LA ESCUELA

Número de aulas 2

¿Hay comedor instalado? Si *¿Hay dónde instalarlo?* --

¿Hay cocina? No *¿Hay dónde instalarla?* Si

¿Tiene baños? No *¿Hay dónde instalarlos?* Si

¿Hay chacra o huerta escolar? ----

Propietario del edificio Consejo Nacional de Educación

Alquiler mensual ------

Fecha de iniciación y vencimiento del contrato ----

Población escolar del lugar

varones	*3 a 5 años*	22	*6 a 14 años*	49
mujeres	*3 a 5 ,,*	21	*6 a 14 ,,*	37

¿Tiene Cooperadora? Si *Nombre* ----

Estado general de nutrición de los alumnos Muy mala

Vestuario que debe proveerse (camisetas, pantalones, faldas, medias, zapatos, guardapolvos) Equipo completo.-

Enfermedades endémicas de la zona -----

Enfermedades más comunes en los niños Bocio,tos y resfrios.-

¿Tiene botiquín la escuela? Si *Remedios más comunmente necesarios* Contra el bocio.-

DESCRIPCION DE LA LOCALIDAD

Ubicación (sobre mar, río, arroyo, sierras, altura sobre el nivel del mar, etc., distancia de la vía férrea) 196 ,m sobre el nivel del mar.-A 110 Kms.de Norquincó linea férrea.-

Clima, temperatura máxima y mínima Bueno.Max.35° Min.8° bajo cero.-

Tipo general de edificación (Casa de material, casillas, y construcciones de madera, cinc, ranchería, construcción de adobe, paja) de madera.-

Condiciones de salubridad de la vivienda Mala.-

Agua. (De dónde se obtiene el agua potable, calidad y otros detalles) Arroyos,vertientes.Buena.-

Alimentación (Determinar cuál o cuáles son los elementos predominantes para la alimentación. Si es de vaca, oveja, etc. Si hay verduras. Si no las hay por qué causas) Carne de oveja,cabras,cerdos y vacas.- Verduras y cereales para el consumo local.-

Situación económica general de los pobladores Mala.-

¿Hay médico? Si *A qué distancia está el más cercano* 15 Kms.

¿Hay farmacia? Si *A qué distancia está la más cercana* 15 Kms.

¿Hay policía? Si *¿Hay hotel, fonda o casa de pensión?* 15 Kms.

¿Hay oficina de Correos? Si *¿Cuál es la más próxima?* 15 Kms.

¿Hay teléfono? Si *¿Cuál es la oficina más próxima?* 15 Kms.El Bolsón(Río Negro)

OCUPACION GENERAL DE LOS POBLADORES.

Ganadería: Especies de ganado; industrias derivadas; si se exporta y a dónde Crianza de lanares vacunos, porcinos y caprinos. Consumo local.-

Agricultura: Clase de siembra o cultivo. Si se exporta y a dónde Trigo, avena, cebada y centeno para consumo local y venta en poca cantidad en Esquel y Bariloche.-

Minería: productos que se explotan - Industrias derivadas ------

Nacionalidad de los pobladores (porcentaje aproximado) 60 % Chilenos 40% Argentinos.-

CROQUIS DEL EDIFICIO OCUPADO POR LA ESCUELA EN ESCALA

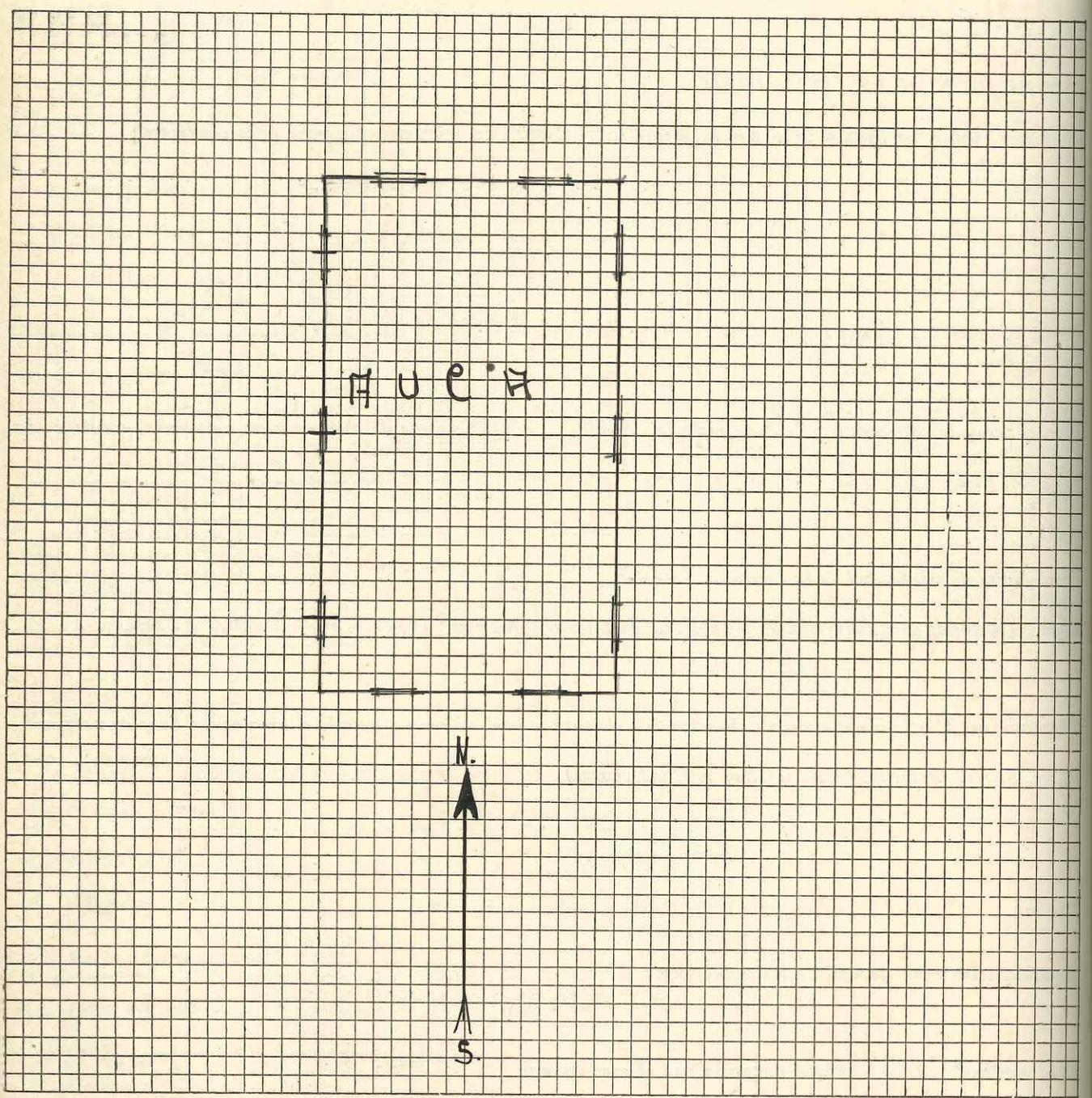

ESCALA: Cada lado de un cuadrado es igual 1/2 ..... metro

República Argentina
CONSEJO NACIONAL DE EDUCACION

Fórm. 4862

GUIA ESCOLAR

Provincia o Territorio del Chubut *Escuela Nº* 37.-

Localidad Km. 5,-C.Rivadavia *Departamento* Escalante

Nombre especial de la escuela No tiene.

Período escolar de septiembre a mayo.

Distancia (en kilómetros o cuadras, del puerto de escala o estación ferroviaria más próxima). Estación Talleres de los FF.CC. del Estado a 500 metros.

Distancia a la Capital de la Provincia en Kmts. 420 Km.

Situación Urbana.

Dirección postal Y.P.F. Km. 3 *Distancia de la Oficina o estafeta* 500 metros

Dirección telegráfica Y.P.F. Km. 3 *Distancia de la Oficina* 500 metros

Vías y medios de llegar a la localidad, a) desde Buenos Aires, b) desde la Capital de la Provincia o Territorio (Consignar minuciosamente las diferentes jornadas que han de hacerse en ferrocarril, vapor, automóvil, caballo, mula; lugares en que debe trasbordarse y comodidades que haya en los mismos, para el caso de pernoctar en ellos, etc., consignar los precios de transporte de todos los casos y también los de alojamiento por separado)

VIA TERRESTRE: desde Buenos Aires hasta San Antonio Oeste, viaje combinado directo entre el F.C.S. y F.C. del Estado, precio del pasaje $ 57; desde San Antonio hasta Comodoro Rivadavia en ómnibus que combinan con la llegada de los trenes en San Antonio, precio del pasaje $ 55. Duración del viaje: tres días.
Vía MARITIMA: Desde Buenos Aires hasta Comodoro Rivadavia en buques de la carrera $ 235 (variable) y en los petroleros $ 70; los maestros de la zona pagan $ 35 por viaje en los petroleros. Duración del viaje de 3 a 5 días.
Vía AEREA: Desde Buenos Aires hasta C.Rivadavia en los aviones de la Compañía Aeroposta Argentina los días domingo y jueves, regresando al punto de partida los martes y viernes; precio del viaje de ida $ 285.-
En todas las localidades nombradas hay buenos hoteles, costando el alojamiento diario de 5 a 9 pesos.

Epoca del año en que es más conveniente viajar, con indicación de las causas En cualquier época del año. En el invierno a veces se entorpece el tránsito terrestre.

Vías, medios y formas de remitir las cargas Por vía marítima desde Buenos Aires hasta Comodoro Rivadavia. Se pueden remitir en forma de bultos, cajones, líos, etc.

Consignatario Director esc. Nº 119 D. Adam A. Canessa *Estación de carga (destino)* Talleres, F.C.E.

Escuela más cercana (nacional o provincial) Nacional N% 2 *Distancia (Kmts.)* 2 Km.

Itinerario gráfico del camino, desde la estación del ferrocarril o puerto más próximo, hasta la escuela, en escala

ESCALA: Cada lado de un cuadrado es igual a 10 metros

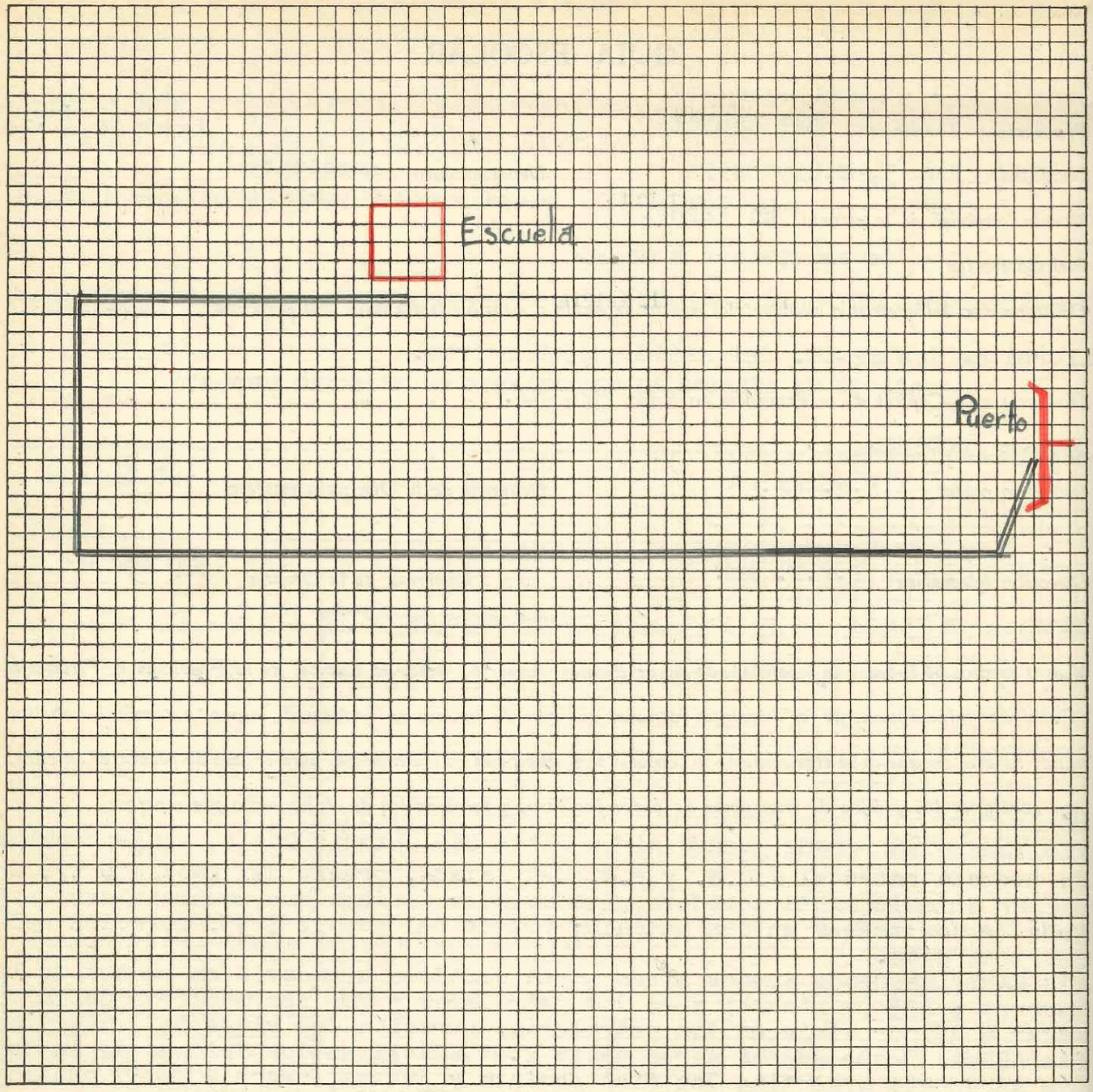

EDIFICIO DE LA ESCUELA

Número de aulas 5 (cinco)

¿Hay comedor instalado? No *¿Hay dónde instalarlo?* No

¿Hay cocina? Sí *¿Hay dónde instalarla?* ---------

¿Tiene baños? Sí *¿Hay dónde instalarlos?* ----------

¿Hay chacra o huerta escolar? No.

Propietario del edificio F.C. del Estado y Y.P. Fiscales.

Alquiler mensual Cedido gratuitamente

Fecha de iniciación y vencimiento del contrato

Población escolar del lugar

varones 3 a 5 años 100 *6 a 14 años* 300

mujeres 3 a 5 ,, 200 *6 a 14 ,,* 300

¿Tiene Cooperadora? Sí *Nombre* Y.P.F.

Estado general de nutrición de los alumnos Bueno.

Vestuario que debe proveerse (camisetas, pantalones, faldas, medias, zapatos, guardapolvos) Ninguno.

Enfermedades endémicas de la zona Ninguna.

Enfermedades más comunes en los niños Ninguna

¿Tiene botiquín la escuela? Sí *Remedios más comunmente necesarios* Los que contiene el botiquín escolar.

DESCRIPCION DE LA LOCALIDAD

Ubicación (sobre mar, río, arroyo, sierras, altura sobre el nivel del mar, etc., distancia de la vía férrea) Situada sobre la costa del Océano Atlántico a 10,50 metros sobre el nivel del mar y a 500 m. de distancia de la vía férrea de los FF.CC. del Estado.

Clima, temperatura máxima y mínima Clima frío, seco y ventoso. Máxima 37º y mínima -2º.

Tipo general de edificación (Casa de material, casillas, y construcciones de madera, cinc, ranchería, construcción de adobe, paja) Casas de madera y zinc.

Condiciones de salubridad de la vivienda Buena.

Agua. (De dónde se obtiene el agua potable, calidad y otros detalles) Agua potable buena, se obtiene por intermedio de Y.P.F. de los Manantiales Behr.

Alimentación (Determinar cuál o cuáles son los elementos predominantes para la alimentación. Si es de vaca, oveja, etc. Si hay verduras. Si no las hay por qué causas) Carne de oveja, vaca y cerdo. Las verduras y frutas que consume la población se importan de Colonia Sarmiento y Buenos Aires.

Situación económica general de los pobladores Muy Buena.

¿Hay médico? Sí *A qué distancia está el más cercano* 20 metros.

¿Hay farmacia? Sí *A qué distancia está la más cercana* 20 metros

¿Hay policía? Sí *¿Hay hotel, fonda o casa de pensión?* No.

¿Hay oficina de Correos? Sí *¿Cuál es la más próxima?* Km. 5.

¿Hay teléfono? Sí *¿Cuál es la oficina más próxima?* Km. 5

OCUPACION GENERAL DE LOS POBLADORES.

Ganadería: Especies de ganado; industrias derivadas; si se exporta y a dónde Ganado lanar. La lana se exporta a Buenos Aires.

Agricultura: Clase de siembra o cultivo. Si se exporta y a dónde No hay.

Minería: productos que se explotan - Industrias derivadas Petróleo y sus derivados.

Nacionalidad de los pobladores (porcentaje aproximado) Argentinos el 60 % y extranjeros el 40 %.

CROQUIS DEL EDIFICIO OCUPADO POR LA ESCUELA EN ESCALA

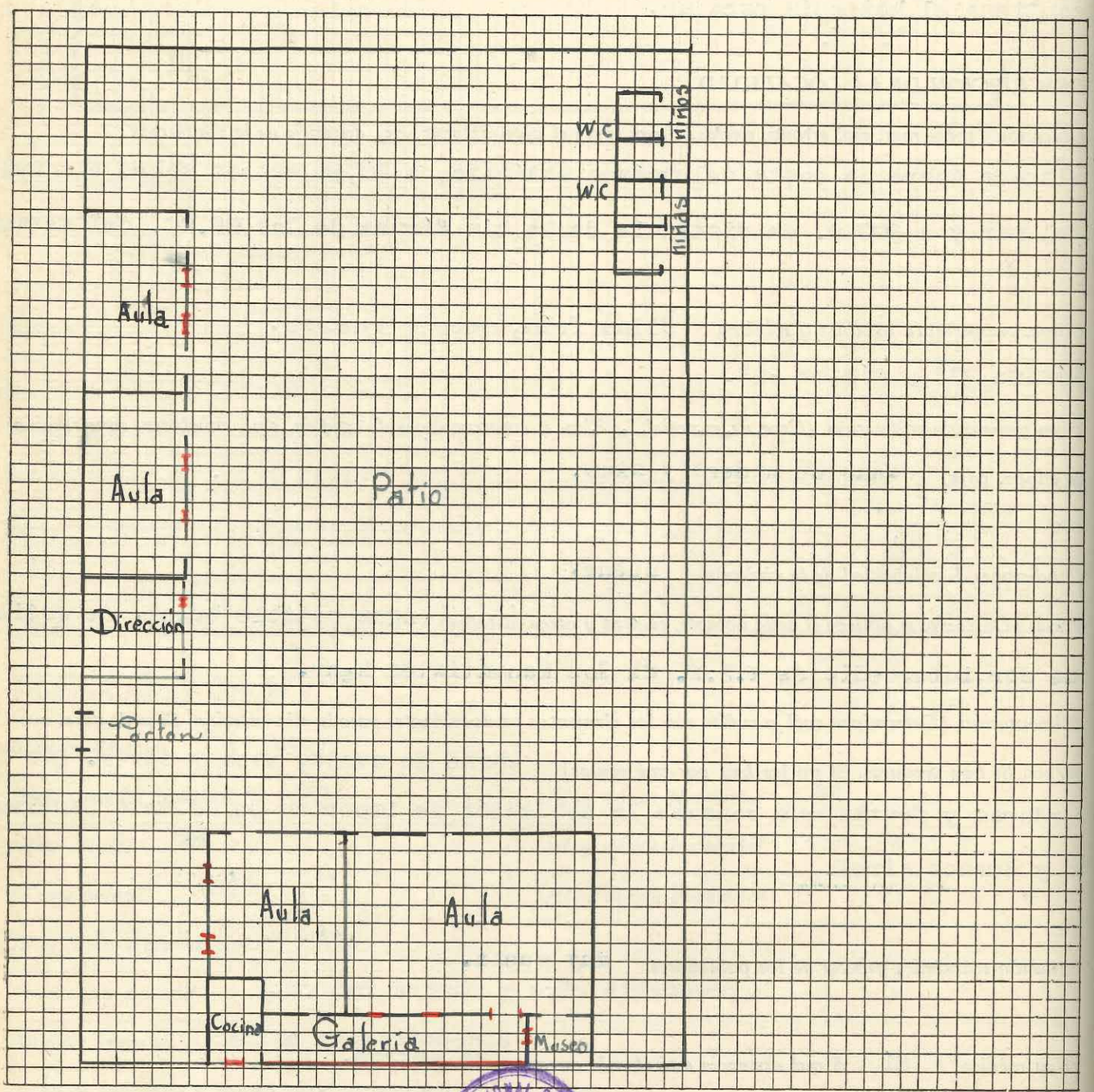

ESCALA: Cada lado de un cuadrado es igual ..... 0,60..... metro

CONSEJO NACIONAL DE EDUCACION
INSPECCION SECCIONAL
CHUBUT

República Argentina
CONSEJO NACIONAL DE EDUCACION

Fórm. 4862

GUIA ESCOLAR

Provincia o Territorio CHUBUT *Escuela Nº* 38

Localidad COSTA DEL RIO ESQUEL *Departamento* FUTALEUFU

Nombre especial de la escuela))))))))))

Período escolar 1º de Septiembre al 26 de Mayo

Distancia (en kilómetros o cuadras, del puerto de escala o estación ferroviaria más próxima). 140 Kms.

Distancia a la Capital de la Provincia en Kmts. 700 Kms.

Situación Urbana

Dirección postal Esquel (Chubut) *Distancia de la Oficina o estafeta* 500 mts.

Dirección telegráfica Esquel (Chubut) *Distancia de la Oficina* 500 mts.

Vías y medios de llegar a la localidad, a) desde Buenos Aires, b) desde la Capital de la Provincia o Territorio (Consignar minuciosamente las diferentes jornadas que han de hacerse en ferrocarril, vapor, automóvil, caballo, mula; lugares en que debe trasbordarse y comodidades que haya en los mismos, para el caso de pernoctar en ellos, etc., consignar los precios de transporte de todos los casos y también los de alojamiento por separado) De estación Constitución a Ing. Jacobacci, 36 ha. de viaje en tren precio del pasaje 78,90 pesos.-De esta localidad a Esquel hay 350 kms. se emplea la mensajeria oficial, precio del viaje $ 35. Puede pernoctarse en Norquincó, El Maitén, Leleque. costando el hospedaje $ 6.-

De Buenos Aires a Esquel, puede viajarse en la línea aérea L.A.S.O., desde la calle Santa Fé 690 a Esquel, todo incluido $237.-

De Rawson a Esquel, viajes semanales en mensajería, se hace en dos jornadas, pernotandose en La Herrería.-Costo del pasaje $60, alojamiento $6.-

Epoca del año en que es más conveniente viajar, con indicación de las causas En verano, dado que en el invierno los caminos se ponen intransitables.-

Vías, medios y formas de remitir las cargas Por F.C. del Sud a Estación El Maitén (Chubut)

Es conveniente preparar la carga preservada con papel impermeable; en cajones hasta 100 kilos reforzados con sunchos de hierro.-

Consignatario Director Escuela Nº 149 (Chubut) *Estación de carga (destino)* Est. El Maitén (Chubut)

Escuela más cercana (nacional o provincial) Nacional Nº 20 *Distancia (Kmts.)* 1 Kms.

Itinerario gráfico del camino, desde la estación del ferrocarril o puerto más próximo, hasta la escuela, en escala

ESCALA: Cada lado de un cuadrado es igual ..... metro

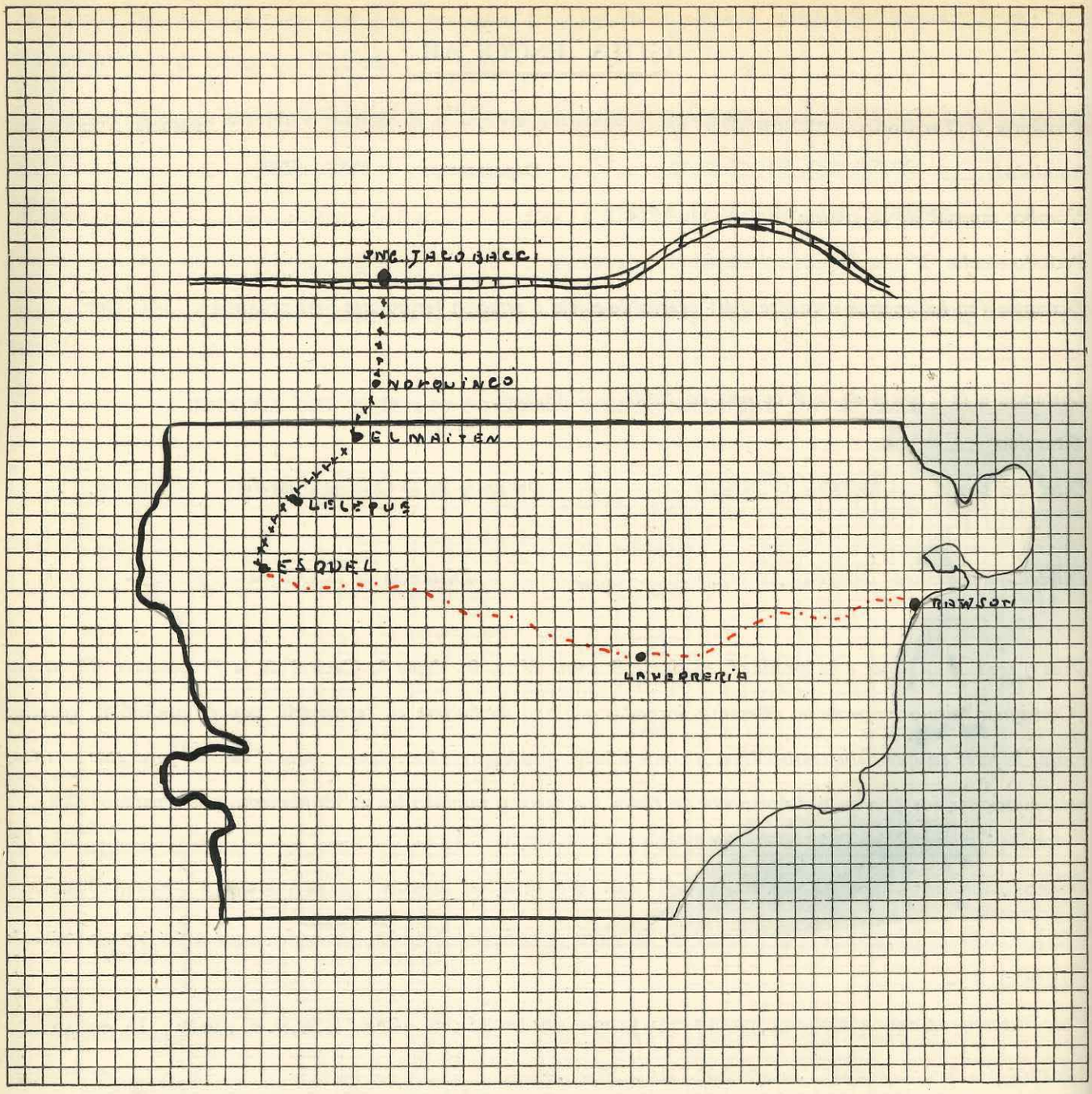

EDIFICIO DE LA ESCUELA

Número de aulas 5

¿Hay comedor instalado? Si.funciona en un local anexo *¿Hay dónde instalarlo?* No

¿Hay cocina? No *¿Hay dónde instalarla?* No

¿Tiene baños? No *¿Hay dónde instalarlos?* No

¿Hay chacra o huerta escolar? No

Propietario del edificio Ervedo Rossi

Alquiler mensual 160 pesos

Fecha de iniciación y vencimiento del contrato Desde el 1° de Noviembre de 1939 hasta el 1° de Noviembre de 1944.-

Población escolar del lugar

varones 3 a 5 años	90	*6 a 14 años*	170
mujeres 3 a 5 „	80	*6 a 14 „*	180

¿Tiene Cooperadora? Si *Nombre* "AYUDA AL NIÑO"

Estado general de nutrición de los alumnos Buena

Vestuario que debe proveerse (camisetas, pantalones, faldas, medias, zapatos, guardapolvos) Equipo completo

Enfermedades endémicas de la zona ninguna

Enfermedades más comunes en los niños Sarampion,escarlatina,gripe.-

¿Tiene botiquín la escuela? No *Remedios más comunmente necesarios* Alcohol agua oxigenada,algodon,gasa vendas.-

DESCRIPCION DE LA LOCALIDAD

Ubicación (sobre mar, río, arroyo, sierras, altura sobre el nivel del mar, etc., distancia de la vía férrea) Sobre el Arroyo Esquel.Población cordillerana,encerrada entre montañas.Aspecto pintoresco donde se encuentra algunas comodidades.- A 750 metros sobre el nivel del mar y 140 Kms.del ferrorarril.-

Clima, temperatura máxima y mínima Max.24°.-Min.5°.- bajo cero.-

Tipo general de edificación (Casa de material, casillas, y construcciones de madera, cinc, ranchería, construcción de adobe, paja) En general material cocido acentado en cal y arena.-

Condiciones de salubridad de la vivienda La mayoría de las viviendas de los alumnos concurrentes a la escuela son pobres viviendas,no reuniendo las condiciones higiénicas.-

Agua. (De dónde se obtiene el agua potable, calidad y otros detalles) Corriente,muy buena.-

Alimentación (Determinar cuál o cuáles son los elementos predominantes para la alimentación. Si es de vaca, oveja, etc. Si hay verduras. Si no las hay por qué causas) Vaca y oveja.En verano existen variedades de verduras escaseando casi por completo en el invierno.-

Situación económica general de los pobladores Regular.-

¿Hay médico? Si *A qué distancia está el más cercano* 300 metros.-

¿Hay farmacia? Si *A qué distancia está la más cercana* 500 metros.-

¿Hay policía? Si *¿Hay hotel, fonda o casa de pensión?* 500 metros.-

¿Hay oficina de Correos? Si *¿Cuál es la más próxima?* 500 metros.-

¿Hay teléfono? Si *¿Cuál es la oficina más próxima?* ----

OCUPACION GENERAL DE LOS POBLADORES.

***Ganadería:** Especies de ganado; industrias derivadas; si se exporta y a dónde* Ganado vacuno y ovino.-

Se exportan a Chile.-

***Agricultura:** Clase de siembra o cultivo. Si se exporta y a dónde* Trigo, avena, centeno y hortalizas

No se exporta.-

***Minería:** productos que se explotan - Industrias derivadas* Cal.-

***Nacionalidad de los pobladores** (porcentaje aproximado)* 80% Argentinos 20% Extranjeros.-

CROQUIS DEL EDIFICIO OCUPADO POR LA ESCUELA EN ESCALA

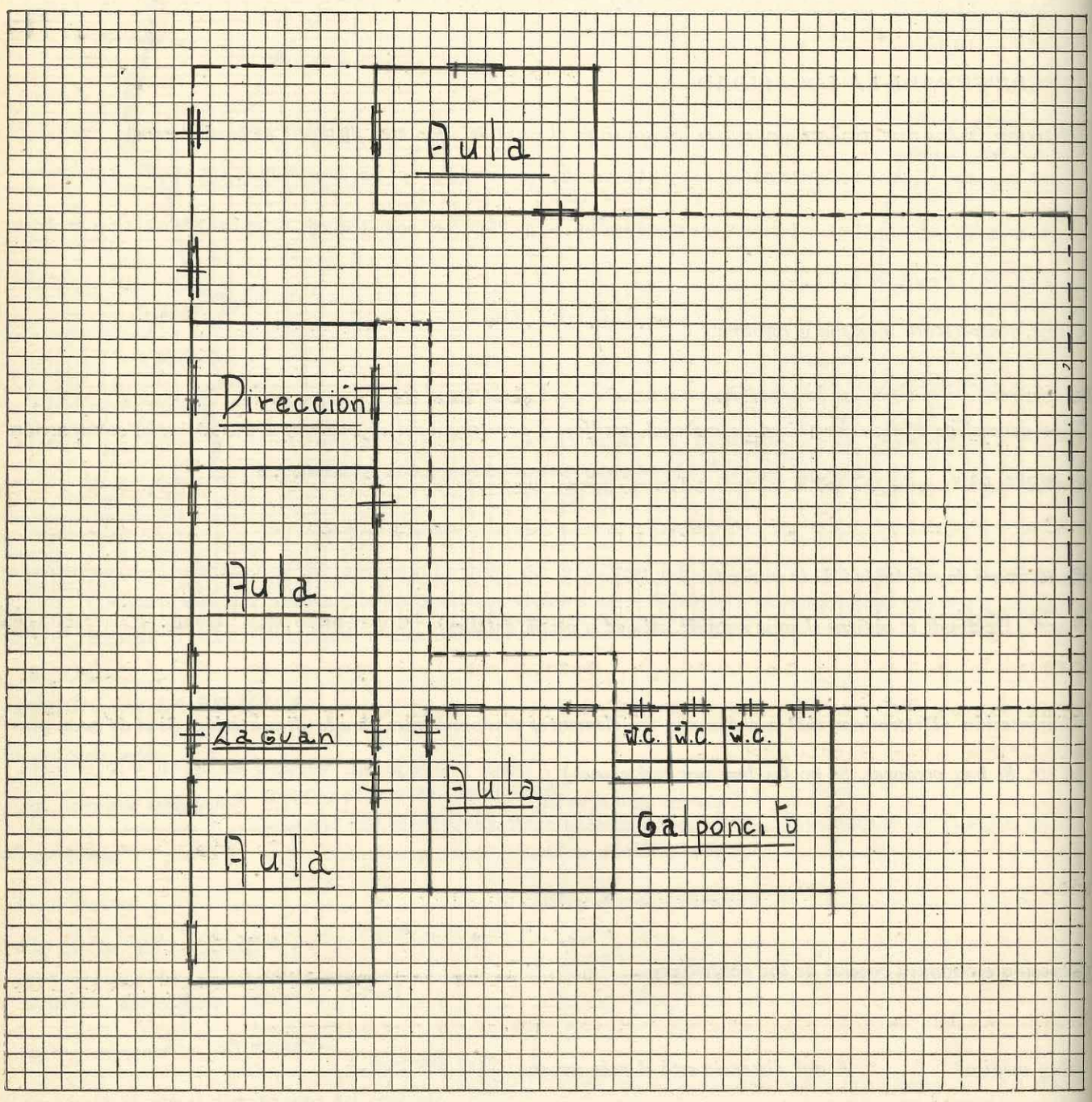

ESCALA: Cada lado de un cuadrado es igual ..... 1/2 ..... metro

República Argentina
CONSEJO NACIONAL DE EDUCACION

Fórm. 4862

GUIA ESCOLAR

Provincia o Territorio CHUBUT *Escuela N°* 88 Aux

Localidad CHACRAS DE AUSTIN *Departamento* Futaleufú

Nombre especial de la escuela

Período escolar 1° de Septiembre al 26 de Mayo.-

Distancia (en kilómetros o cuadras, del puerto de escala o estación ferroviaria más próxima) 145 km. a Estación El Maiten de FF.CC.del E.

Distancia a la Capital de la Provincia en Kmts. 655 km.

Situación Rural

Dirección postal Esquel *Distancia de la Oficina o estafeta* 7 km.

Esquel 7 km.

Dirección telegráfica Esquel *Distancia de la Oficina* 7 km.

Vías y medios de llegar a la localidad, a) desde Buenos Aires, b) desde la Capital de la Provincia o Territorio (Consignar minuciosamente las diferentes jornadas que han de hacerse en ferrocarril, vapor, automóvil, caballo, mula; lugares en que debe trasbordarse y comodidades que haya en los mismos, para el caso de pernoctar en ellos, etc., consignar los precios de transporte de todos los casos y también los de alojamiento por separado)

De Buenos Aires a Ingeniero Jacobacci,36 hs. de viaje,78.70 pesos valor del pasaje.-De I.Jacobacci a Esquel en empresa de autos,10 hs. de viaje costo del pasaje $28.Debe almorzarse en el trayecto $2.-De Esquel a la Escuela en auto,costo $5.-Puede pernoctarse en Esquel.Hoteles por día de $6 a 7.-.-

De la Capital del Territorio a la escuela se hace en dos jornadas,por empresas de autos que hacen viajes semanales,su costo es de $60 y debe pernoctarse en La Herreria,costo de alojamiento $6.Llegado a Esquel,se procede como se indica precedentemente.-

Epoca del año en que es más conveniente viajar, con indicación de las causas Puede viajarse todo el año.-

Vías, medios y formas de remitir las cargas Por FCS. a estación El Maiten del F.C.del E. Es conveniente preparar la carga,preservada con papel impermeable,en cajones hasta de 100 kg,reforzados con sunchos de hierro.-

Consignatario Director de la Esc.N°149 *Estación de carga (destino)* Estacion El Maiten

Escuela más cercana (nacional o provincial) Nacional N°38 *Distancia (Kmts.)* 7.-

Itinerario gráfico del camino, desde la estación del ferrocarril o puerto más próximo, hasta la escuela, en escala

ESCALA: Cada lado de un cuadrado es igual ..... metro

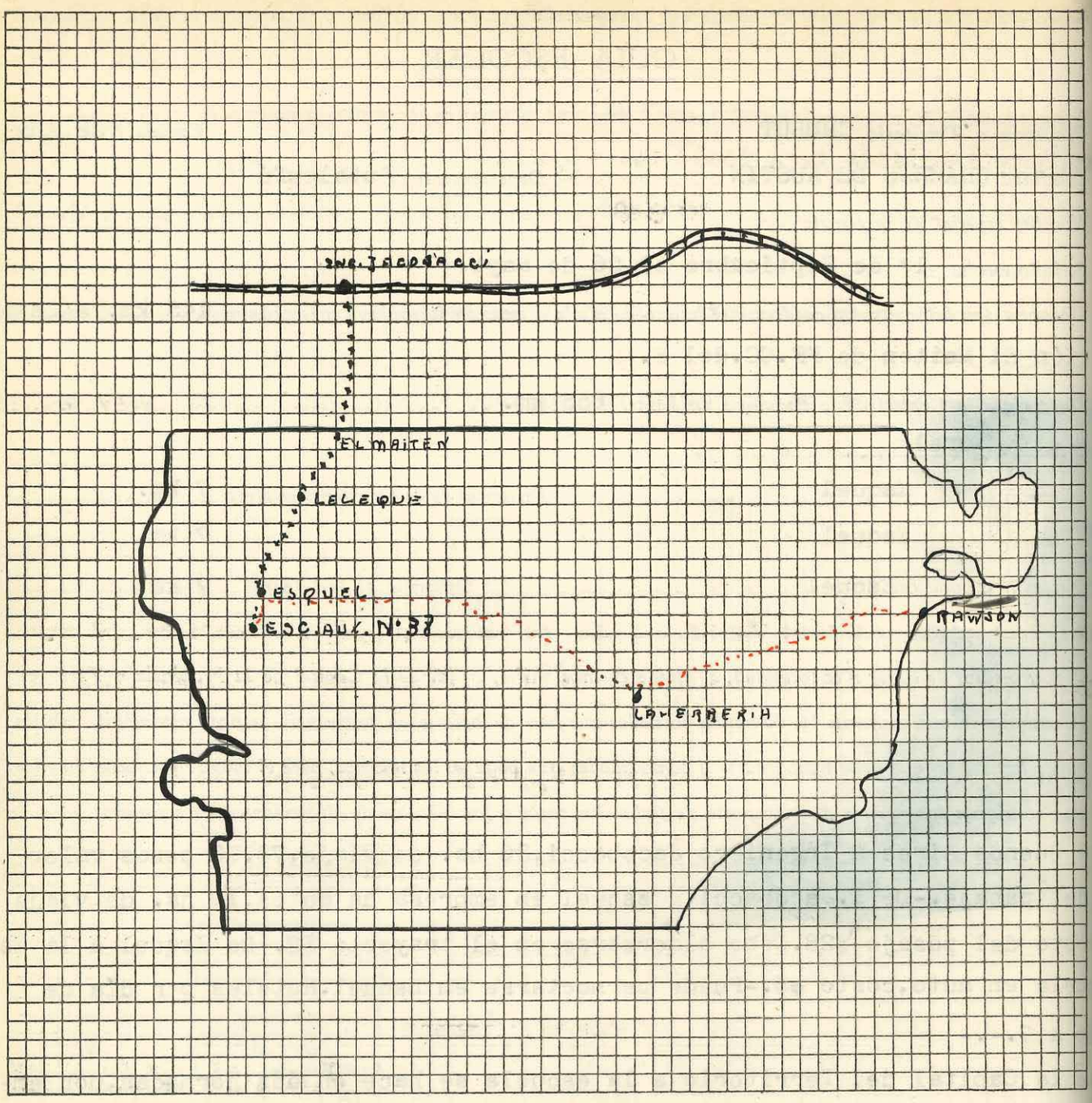

EDIFICIO DE LA ESCUELA

Número de aulas una

¿Hay comedor instalado? No *¿Hay dónde instalarlo?* No

¿Hay cocina? No *¿Hay dónde instalarla?* Si

¿Tiene baños? no *¿Hay dónde instalarlos?* Si

¿Hay chacra o huerta escolar? Si

Propietario del edificio Cobsejo Nacional de Educación

Alquiler mensual

Fecha de iniciación y vencimiento del contrato

Población escolar del lugar

varones 3 a 5 años	5	*6 a 14 años*	12
mujeres 3 a 5 ,,	5	*6 a 14 ,,*	8

¿Tiene Cooperadora? ..... *Nombre* .....

Estado general de nutrición de los alumnos Regular

Vestuario que debe proveerse (camisetas, pantalones, faldas, medias, zapatos, guardapolvos)

Equipos completos para todos los alumnos

Enfermedades endémicas de la zona ninguna

Enfermedades más comunes en los niños .....

¿Tiene botiquín la escuela? no *Remedios más comunmente necesarios* para practicar primeros auxilios.-

DESCRIPCION DE LA LOCALIDAD

Ubicación (sobre mar, río, arroyo, sierras, altura sobre el nivel del mar, etc., distancia de la vía férrea)

Ubicada en un hermoso Valle,a 7 km. de Esquel,a pocos metros de un arroyo.-A 650 ms. sobre el nivel del mar y a 145 km. del ferro carril.-

Clima, temperatura máxima y mínima Maxima 27º,minima 15º bajo 0º

Tipo general de edificación (Casa de material, casillas, y construcciones de madera, cinc, ranchería, construcción de adobe, paja) Mampostería.-

Condiciones de salubridad de la vivienda En general buena.-

Agua. (De dónde se obtiene el agua potable, calidad y otros detalles) Buena,de pozos y de arroyo

Alimentación (Determinar cuál o cuáles son los elementos predominantes para la alimentación. Si es de vaca, oveja, etc. Si hay verduras. Si no las hay por qué causas) Alimentación mixta,a base de carnes de vaca,oveja,cabra,cerdo.Hortalizas en general.-

Situación económica general de los pobladores Buena.-

¿Hay médico? Si.- *A qué distancia está el más cercano* 7 km.

¿Hay farmacia? Si *A qué distancia está la más cercana* 7 km.

¿Hay policía? si *¿Hay hotel, fonda o casa de pensión?* No.

¿Hay oficina de Correos? si *¿Cuál es la más próxima?* 7 km.

¿Hay teléfono? si *¿Cuál es la oficina más próxima?* 7 km.

OCUPACION GENERAL DE LOS POBLADORES.

Ganadería: Especies de ganado; industrias derivadas; si se exporta y a dónde Se explota ganado vacuno y lanar, sus productos se remiten a la Capital Federal.-

Agricultura: Clase de siembra o cultivo. Si se exporta y a dónde Forrajeras y cereales para consumo local.-

Minería: productos que se explotan - Industrias derivadas No hay.-

Nacionalidad de los pobladores (porcentaje aproximado) 60% argen. resto otras nacionalidades

CROQUIS DEL EDIFICIO OCUPADO POR LA ESCUELA EN ESCALA

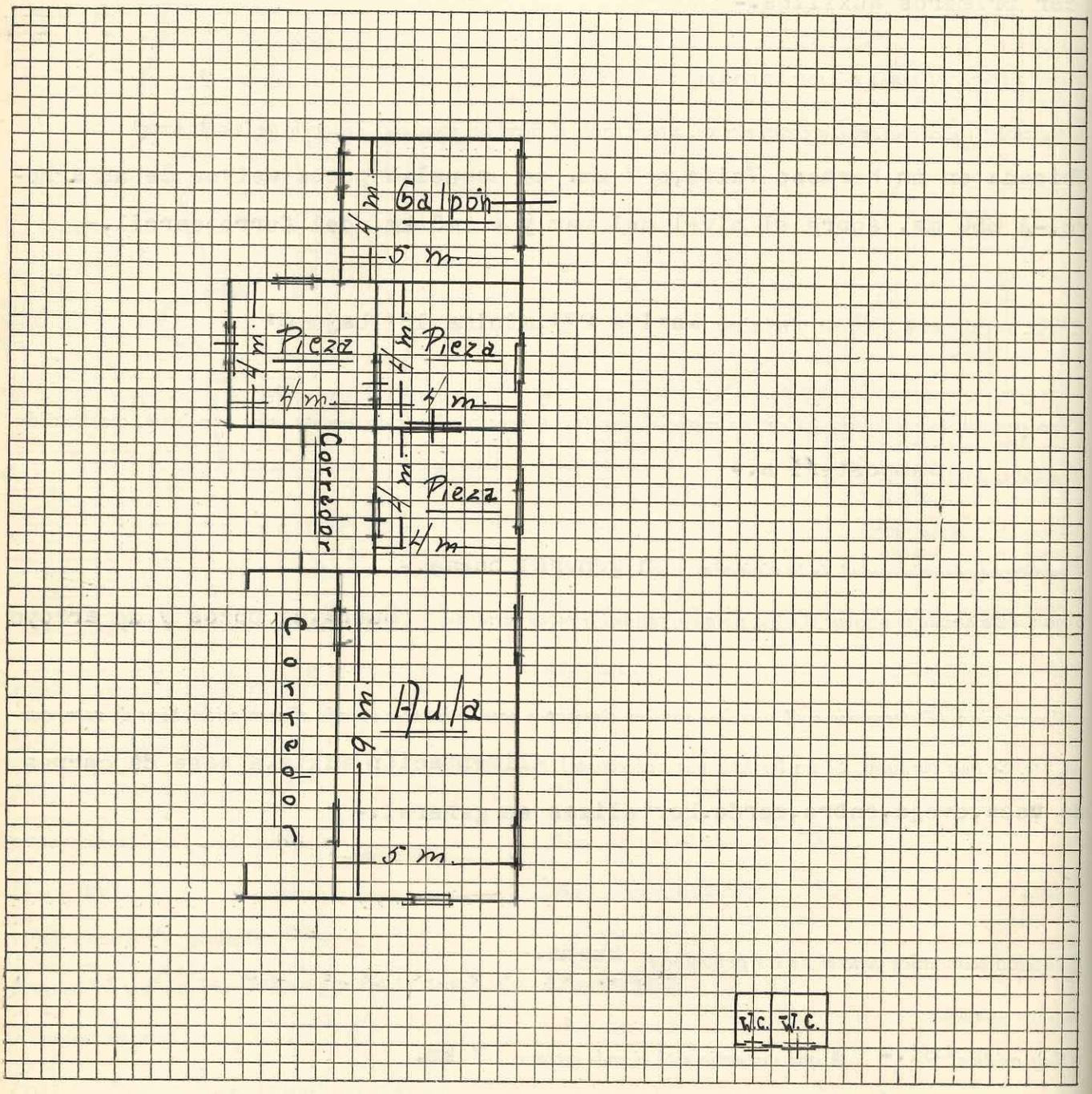

ESCALA: Cada lado de un cuadrado es igual ..... 1/2 ..... metro

Fórm. 4862

República Argentina
CONSEJO NACIONAL DE EDUCACION

GUIA ESCOLAR

Provincia o Territorio CHUBUT *Escuela Nº* 39

Localidad Bryn Crwn *Departamento* Gaiman

Nombre especial de la escuela No tiene

Período escolar Marzo a noviembre

Distancia (en kilómetros o cuadras, del puerto de escala o estación ferroviaria más próxima). a 9 Km. de la estación Gaiman de los FF. CC. del Estado.

Distancia a la Capital de la Provincia en Kmts. a 44 Km. de Rawson

Situación Rural

Dirección postal Gaiman *Distancia de la Oficina o estafeta* 9 Km.

Dirección telegráfica Gaiman *Distancia de la Oficina* 9 Km.

Vías y medios de llegar a la localidad, a) desde Buenos Aires, b) desde la Capital de la Provincia o Territorio (Consignar minuciosamente las diferentes jornadas que han de hacerse en ferrocarril, vapor, automóvil, caballo, mula; lugares en que debe trasbordarse y comodidades que haya en los mismos, para el caso de pernoctar en ellos, etc., consignar los precios de transporte de todos los casos y también los de alojamiento por separado)

VIA MARITIMA: Desde Buenos Aires hasta Puerto Madryn en los vapores de la carrera, pasaje $110 y desde Madryn a Gaiman por F.C. del Estado, pasaje $ 4,50. Duración del Viaje de 3 a 5 días.
VIA TERRESTRE: Desde Buenos Aires hasta San Antonio Oeste, viaje combinado por F.C.S. y del Estado, pasaje $ 57; desde San Antonio hasta Trelew en omnibus que combinan con la llegada de los trenes a San Antonio, precio del pasaje $ 25; desde Trelew a Gaiman por F.C. del Estado o colectivos, precios; 1 peso y 1,50 respectivamente; desde Dolavon hasta la escuela en automóvil, precio $ 5.-Duración del viaje 2 días y medio.
VIA AEREA: Desde Buenos Aires hasta Trelew en aviones de Aeroposta Argentina, pasaje $ 148 y desde Trelew en la forma indicada en el párrafo anterior para llegar a la escuela. Duración del viaje 12 horas.
En todas las localidades mencionadas, a excepción de Bryn Crwn, hay buenos hoteles que cobran de 5 a 8 pesos diarios.

Epoca del año en que es más conveniente viajar, con indicación de las causas En cualquier época del año.

Vías, medios y formas de remitir las cargas Por vía marítima desde Buenos Aires hasta Puerto Madryn y desde este puerto por F.C. del Estado hasta Gaiman y desde aquí hasta la escuela en camión.

Consignatario Inspección Seccional 4a.- *Estación de carga (destino)* Gaiman.

Escuela más cercana (nacional o provincial) Nacional N% 34 *Distancia (Kmts.)* 9 Km.

Itinerario gráfico del camino, desde la estación del ferrocarril o puerto más próximo, hasta la escuela, en escala

ESCALA: Cada lado de un cuadrado es igual ..... 100 ..... metros



EDIFICIO DE LA ESCUELA

Número de aulas 2 (dos)

¿Hay comedor instalado? No *¿Hay dónde instalarlo?* Sí

¿Hay cocina? No *¿Hay dónde instalarla?* Sí

¿Tiene baños? No *¿Hay dónde instalarlos?* Sí

¿Hay chacra o huerta escolar? No

Propietario del edificio Consejo Nacional de Educación

Alquiler mensual -------

Fecha de iniciación y vencimiento del contrato --------

Población escolar del lugar

varones 3 a 5 años		*6 a 14 años*	28
mujeres 3 a 5 ,,		*6 a 14 ,,*	26

¿Tiene Cooperadora? No *Nombre* ------

Estado general de nutrición de los alumnos Bueno

Vestuario que debe proveerse (camisetas, pantalones, faldas, medias, zapatos, guardapolvos) Equipos completos.

Enfermedades endémicas de la zona Difteria.

Enfermedades más comunes en los niños Coqueluche y afecciones a la garganta.

¿Tiene botiquín la escuela? Sí *Remedios más comunmente necesarios* Yodo y alcohol

DESCRIPCION DE LA LOCALIDAD

Ubicación (sobre mar, río, arroyo, sierras, altura sobre el nivel del mar, etc., distancia de la vía férrea) Esta colonia galesa se halla ubicada en la margen izquierda del Río Chubut, a 20 m. sobre el nivel del mar y a 2 Km. de la vía férrea de los FF. CC. del Estado.

Clima, temperatura máxima y mínima Máxima 39º y mínima -12º.

Tipo general de edificación (Casa de material, casillas, y construcciones de madera, cinc, ranchería, construcción de adobe, paja) De material cocido y de adobe.

Condiciones de salubridad de la vivienda Buena.

Agua. (De dónde se obtiene el agua potable, calidad y otros detalles) de pozo y del río, es de buena calidad.

Alimentación (Determinar cuál o cuáles son los elementos predominantes para la alimentación. Si es de vaca, oveja, etc. Si hay verduras. Si no las hay por qué causas) Alimentación variada, predominando la carne de oveja y vaca. En verano abunadan las frutas, verduras y legumbres.

Situación económica general de los pobladores Precaria.

¿Hay médico? No *A qué distancia está el más cercano* a 9. Km.

¿Hay farmacia? No *A qué distancia está la más cercana* a 9 Km.

¿Hay policía? No *¿Hay hotel, fonda o casa de pensión?* No

¿Hay oficina de Correos? No *¿Cuál es la más próxima?* Gaiman a 9 Km.

¿Hay teléfono? No *¿Cuál es la oficina más próxima?* Gaiman a 9 Km.

OCUPACION GENERAL DE LOS POBLADORES.

Ganadería: Especies de ganado; industrias derivadas; si se exporta y a dónde Lanar y vacuno en pequeña escala. Se fabrica queso y manteca para el consumo local.

Agricultura: Clase de siembra o cultivo. Si se exporta y a dónde Trigo, alfalfa y hortalizas.

Minería: productos que se explotan - Industrias derivadas No hay.

Nacionalidad de los pobladores (porcentaje aproximado) El 75 % galeses.

CROQUIS DEL EDIFICIO OCUPADO POR LA ESCUELA EN ESCALA

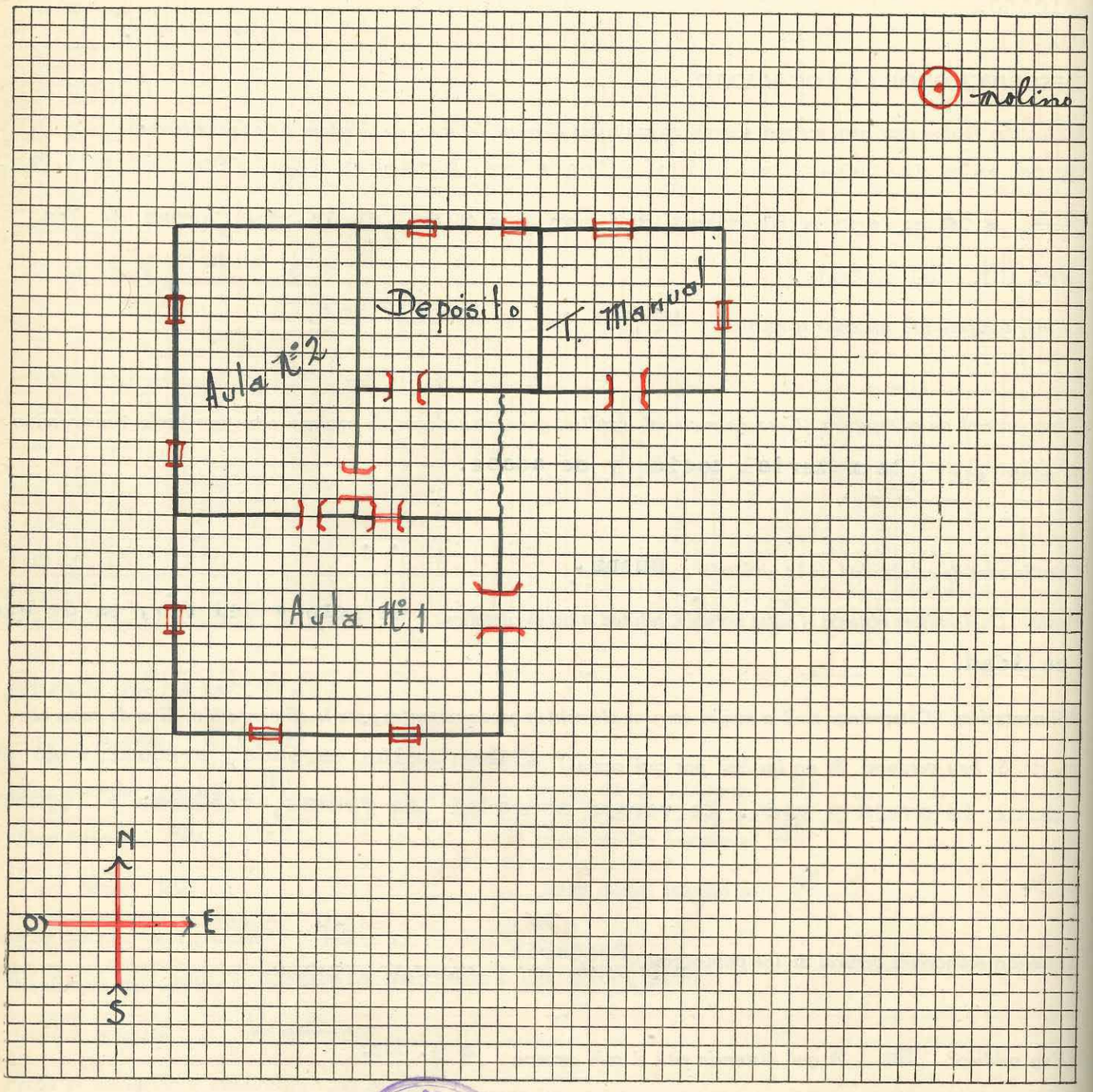

ESCALA: Cada lado de un cuadrado es igual 1/2 ..... metro

CONSEJO NACIONAL DE EDUCACION

República Argentina
CONSEJO NACIONAL DE EDUCACION

Fórm. 4862

GUIA ESCOLAR

Provincia o Territorio CHUBUT *Escuela Nº* 40

Localidad TECKA *Departamento* LANGUIÑEO

Nombre especial de la escuela -------

Período escolar 1º de Septiembre al 26 de Mayo

Distancia (en kilómetros o cuadras, del puerto de escala o estación ferroviaria más próxima). 240 Kms.Est. El Maitén (Chubut)

Distancia a la Capital de la Provincia en Kmts. 800 Kms.

Situación Urbana

Dirección postal Tecka (Chubut) *Distancia de la Oficina o estafeta* Local

Dirección telegráfica Tecka (Chubut) *Distancia de la Oficina* Local

Vías y medios de llegar a la localidad, a) desde Buenos Aires, b) desde la Capital de la Provincia o Territorio (Consignar minuciosamente las diferentes jornadas que han de hacerse en ferrocarril, vapor, automóvil, caballo, mula; lugares en que debe trasbordarse y comodidades que haya en los mismos, para el caso de pernoctar en ellos, etc., consignar los precios de transporte de todos los casos y también los de alojamiento por separado) De Est.Constitución a Ing.Jacobacci(Río Negro)por tren F.C.del Sud,36 hs.de viaje costo del pasaje 78,90.-Desde este punto a Esquel en automovil o mensajeriá precio del pasaje 35 pesos.Se puede pernoctar en Ñorquincó,El Maitén y Esquel precio del hospedaje 6 pesos.hay buenos hoteles.-Al Día siguiente se parte a Tecka lugar de la escuela en automovil,precio 8 pesos.-De la Capital del Territorio,Rawson ,en automovil o mensajería a Trlew ,desde Trèlew a Tecka se hace en dos jornadas,precio del viaje 50 pesos,puede pernoctar en la Herrería precio del alojamiento 5 pesos.-

Epoca del año en que es más conveniente viajar, con indicación de las causas En el verano,por ponerse intransitables los caminos en el invierno.-

Vías, medios y formas de remitir las cargas Por F.C.del Sud a Estación El Maitén(Chubut). Es conveniente preparar la carga preser vada con papel impermeable;en cajones hasta 100 kilos reforzados con sunchos de hierro.-

Consignatario Director Escuela Nº 149 Chubut *Estación de carga (destino)* Est.El Maitén(Chubut)

Escuela más cercana (nacional o provincial) Nacional 84 *Distancia (Kmts.)* 70 Kms.

Itinerario gráfico del camino, desde la estación del ferrocarril o puerto más próximo, hasta la escuela, en escala

ESCALA: Cada lado de un cuadrado es igual ..... metro

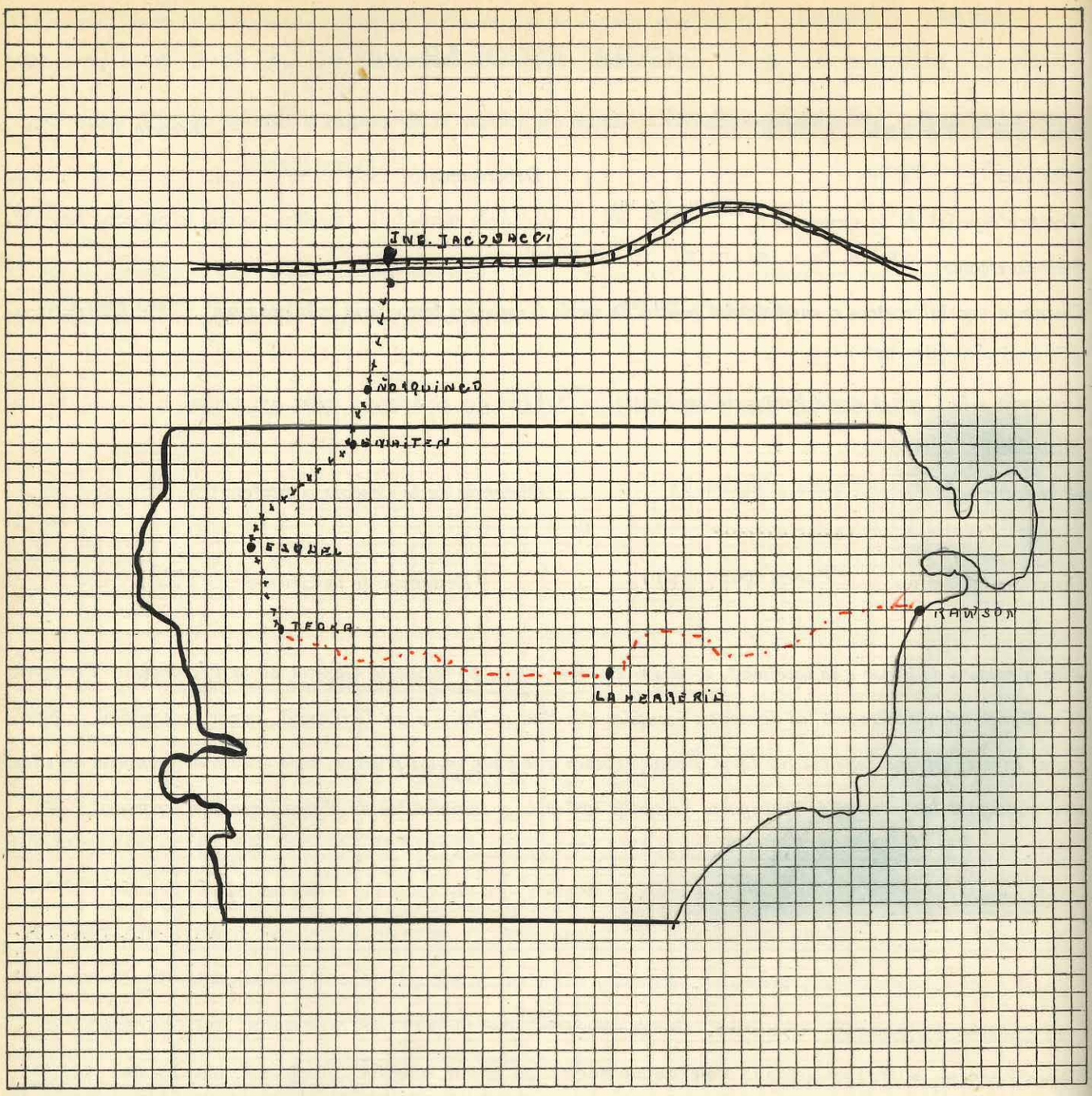

EDIFICIO DE LA ESCUELA

Número de aulas 2 dos

¿Hay comedor instalado? No *¿Hay dónde instalarlo?* No

¿Hay cocina? No *¿Hay dónde instalarla?* No

¿Tiene baños? No *¿Hay dónde instalarlos?* No

¿Hay chacra o huerta escolar? No

Propietario del edificio Consejo Nacional de Educación

Alquiler mensual ------

Fecha de iniciación y vencimiento del contrato ------

Población escolar del lugar

varones 3 a 5 años	22	*6 a 14 años*	41
mujeres 3 a 5 ,,	18	*6 a 14 ,,*	42

¿Tiene Cooperadora? Si *Nombre* "La Copa de Leche"

Estado general de nutrición de los alumnos Regular

Vestuario que debe proveerse (camisetas, pantalones, faldas, medias, zapatos, guardapolvos) Equipo completo.-

Enfermedades endémicas de la zona ninguna

Enfermedades más comunes en los niños sarna,granos y tiña.-

¿Tiene botiquín la escuela? No *Remedios más comunmente necesarios* para 1° auxilios.-

DESCRIPCION DE LA LOCALIDAD

Ubicación (sobre mar, río, arroyo, sierras, altura sobre el nivel del mar, etc., distancia de la vía férrea) Este pueblo,se encuentra ubicado en un angosto valle a una altura de 900 Kms. sobre el nivel del mar. Se encuentra ligada por telégrafo a Esquel y Rawsón. La estación más cercana es la del El Maitén a 240 Kms.

Clima, temperatura máxima y mínima Max.28 ° Min.27°bajo cero.-

Tipo general de edificación (Casa de material, casillas, y construcciones de madera, cinc, ranchería, construcción de adobe, paja) Adobe,ladrillo,ranchos de barro.-

Condiciones de salubridad de la vivienda Muy malas.-

Agua. (De dónde se obtiene el agua potable, calidad y otros detalles) de pozo,calidad mala.-

Alimentación (Determinar cuál o cuáles son los elementos predominantes para la alimentación. Si es de vaca, oveja, etc. Si hay verduras. Si no las hay por qué causas) Carne de oveja.Verduras en muy poca escala.-

Situación económica general de los pobladores Precaria.-

¿Hay médico? No *A qué distancia está el más cercano* 100 Kms.Esquel

¿Hay farmacia? No *A qué distancia está la más cercana* 100 Kms.

¿Hay policía? Si *¿Hay hotel, fonda o casa de pensión?* Si

¿Hay oficina de Correos? Si *¿Cuál es la más próxima?* local

¿Hay teléfono? No *¿Cuál es la oficina más próxima?* En Esquel(Estación de radio telefonía.-

OCUPACION GENERAL DE LOS POBLADORES.

***Ganadería:** Especies de ganado; industrias derivadas; si se exporta y a dónde* Ovejas.La esquila,y faenas rurales.-

***Agricultura:** Clase de siembra o cultivo. Si se exporta y a dónde* No

***Minería:** productos que se explotan - Industrias derivadas* No se explotan.-

***Nacionalidad** de los pobladores (porcentaje aproximado)* Chilenos 60%,y 40%de otras nacionalidades.-

CROQUIS DEL EDIFICIO OCUPADO POR LA ESCUELA EN ESCALA

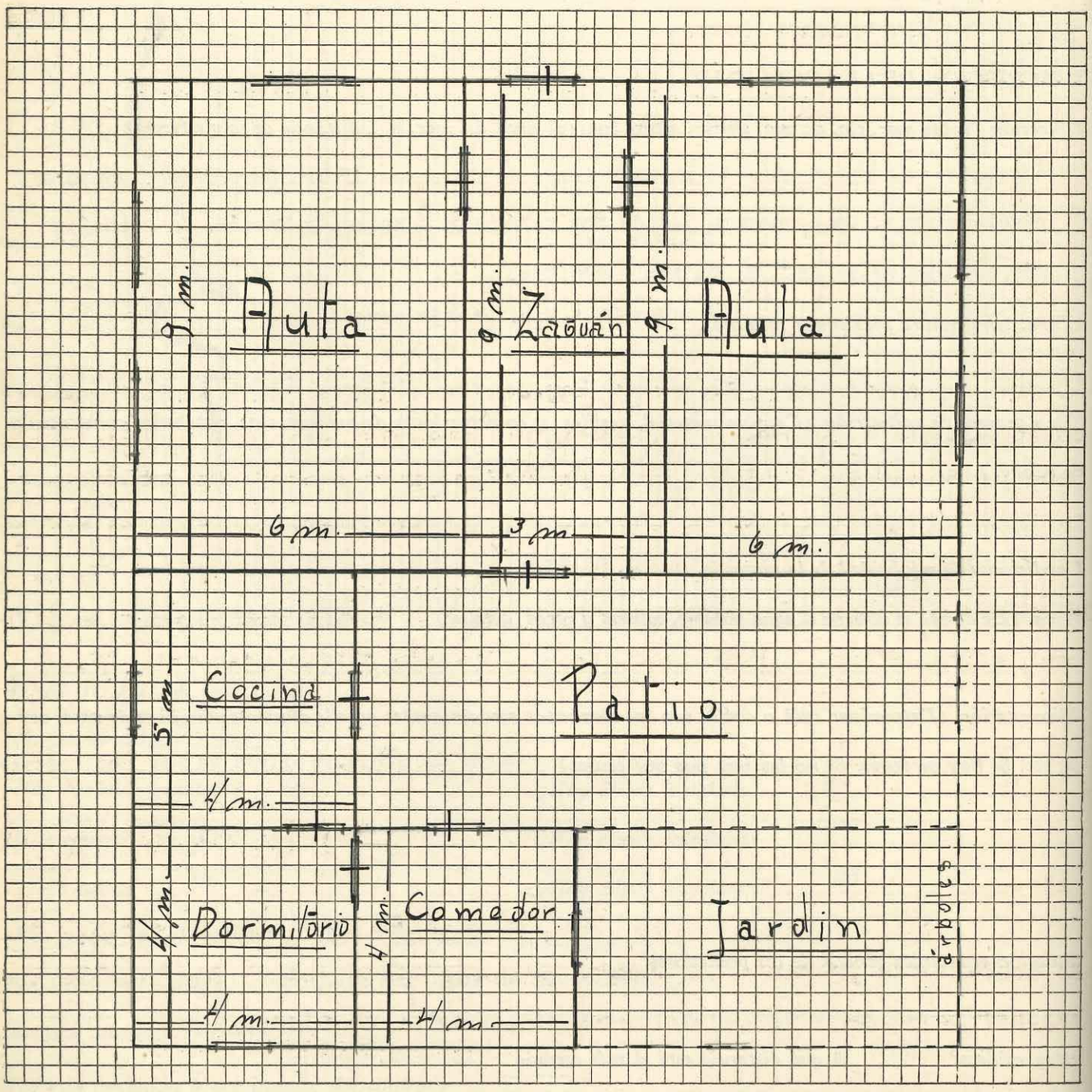

ESCALA: Cada lado de un cuadrado es igual ..... metro

República Argentina
CONSEJO NACIONAL DE EDUCACION

Fórm. 4862

GUIA ESCOLAR

Provincia o Territorio CHUBUT *Escuela Nº* 41

Localidad ALTO RIO PICO *Departamento* Tehuelches

Nombre especial de la escuela

Período escolar del 1º de Septiembre al 26 de Mayo.-

Distancia (en kilómetros o cuadras, del puerto de escala o estación ferroviaria más próxima). 350 km. a estación El Maiten

Distancia a la Capital de la Provincia en Kmts. 600.-

Situación rural.-

Dirección postal Gobernador Costa *Distancia de la Oficina o estafeta* 60km.

Dirección telegráfica Gobernador Costa *Distancia de la Oficina* 60km.

Vías y medios de llegar a la localidad, a) desde Buenos Aires, b) desde la Capital de la Provincia o Territorio (Consignar minuciosamente las diferentes jornadas que han de hacerse en ferrocarril, vapor, automóvil, caballo, mula; lugares en que debe trasbordarse y comodidades que haya en los mismos, para el caso de pernoctar en ellos, etc., consignar los precios de transporte de todos los casos y también los de alojamiento por separado)

De Buenos Aires por FCS. hasta Ing.Jacobacci,36 hs. de viaje.De Ing.Jacobacci hasta Gob.Costa por empresa de automovil,costo del pasaje $45.60 Debe pernoctarse en Esquel,costo de alojamiento de $6a7.-De Gpb.Costa a la Escuela en auto,costo de $30 a 40.-Debe perncitarse en Gob.Costa.Costo de alojamiento $6.-

De Rawson a la escuela en automovil,se hace en dos jornadas,puede alojarse en La Herrería o El Pajarito.-Costo del viaje $150,alojamiento $6.-

Epoca del año en que es más conveniente viajar, con indicación de las causas Puede viajarse todo el año.-

Vías, medios y formas de remitir las cargas Por FCS. a Estación El Maitén de F.C.del E. Es conveniente preparar las cargas preservadas con papel impermeable en cajones hasta de 100kg.,reforzados con sunchos de hierro.-

Consignatario Director de la Esc.149-Chubut *Estación de carga (destino)* Estación El Maiten

Escuela más cercana (nacional o provincial) Nacional nº75 *Distancia (Kmts.)* 20 km.

Itinerario gráfico del camino, desde la estación del ferrocarril o puerto más próximo, hasta la escuela, en escala

ESCALA: Cada lado de un cuadrado es igual ..... metro

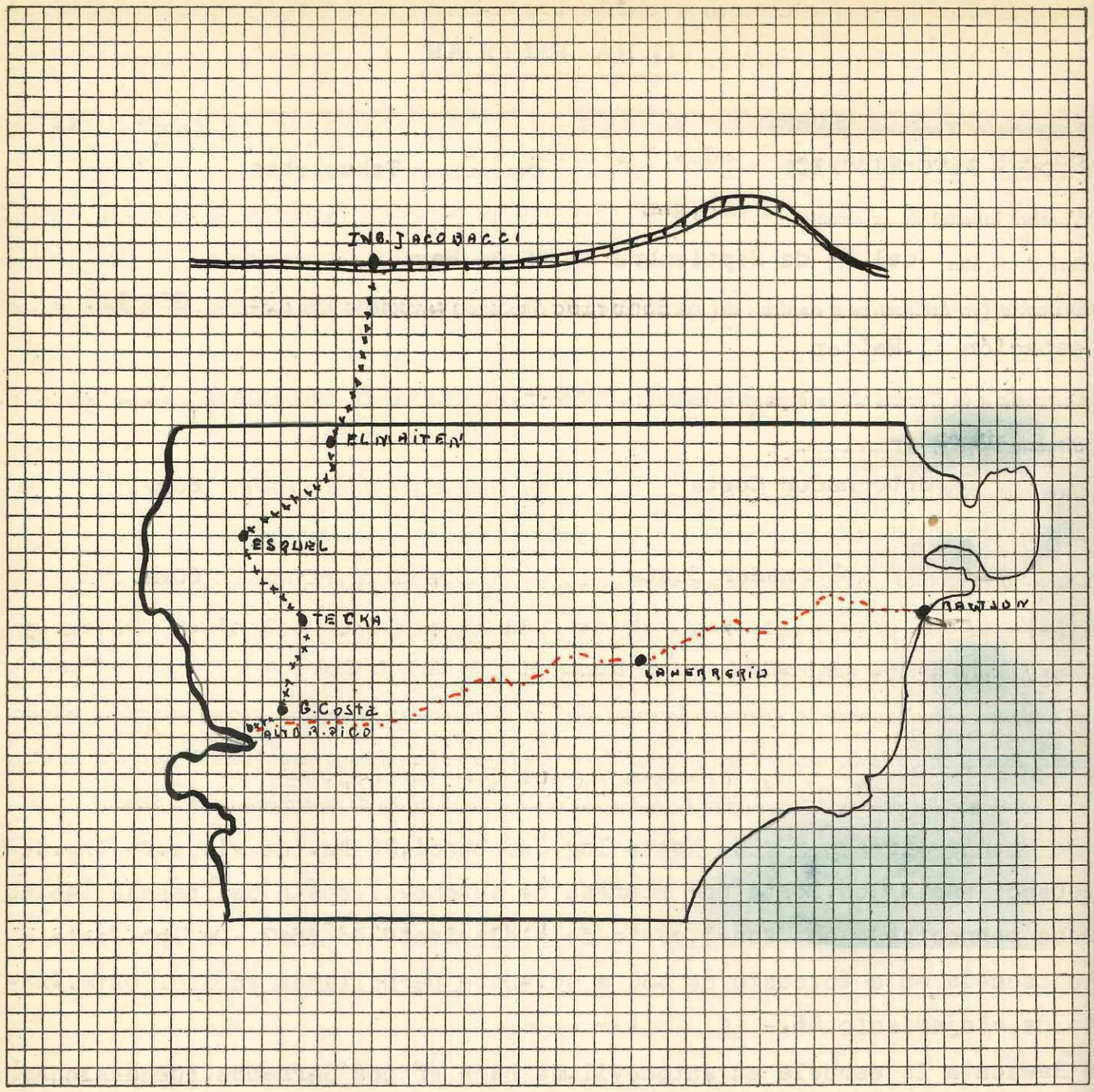

EDIFICIO DE LA ESCUELA

Número de aulas dos

¿Hay comedor instalado? no *¿Hay dónde instalarlo?* Si

¿Hay cocina? No *¿Hay dónde instalarla?* Si

¿Tiene baños? No *¿Hay dónde instalarlos?* Si

¿Hay chacra o huerta escolar? Si.-

Propietario del edificio Consejo Nacional de Educación

Alquiler mensual

Fecha de iniciación y vencimiento del contrato

Población escolar del lugar

varones 3 a 5 años	4	*6 a 14 años*	20
mujeres 3 a 5 ,,	10	*6 a 14 ,,*	23

¿Tiene Cooperadora? Si *Nombre* Domingo Faustino Sarmiento

Estado general de nutrición de los alumnos Deficiente.-

Vestuario que debe proveerse (camisetas, pantalones, faldas, medias, zapatos, guardapolvos)

Equipos completos para todos los alumnos.-

Enfermedades endémicas de la zona Ninguna

Enfermedades más comunes en los niños Coqueluche y conjuntivitis.-

¿Tiene botiquín la escuela? Si.- *Remedios más comunmente necesarios* Para practicar prémeros auxilios.-

DESCRIPCION DE LA LOCALIDAD

Ubicación (sobre mar, río, arroyo, sierras, altura sobre el nivel del mar, etc., distancia de la vía férrea)

Situada en la precordillera,a 700 ms. de altura sobre el nivel del mar y a 350 km. de la via ferrea más proxima.-

Clima, temperatura máxima y mínima Maxima 23º,minima 15º bajo 0º

Tipo general de edificación (Casa de material, casillas, y construcciones de madera, cinc, ranchería, construcción de adobe, paja) Cosntrucciones de adobes techos de zinc.-

Condiciones de salubridad de la vivienda Mala.-

Agua. (De dónde se obtiene el agua potable, calidad y otros detalles) Potable,se obtiene de los manantiales y arroyos.-

Alimentación (Determinar cuál o cuáles son los elementos predominantes para la alimentación. Si es de vaca, oveja, etc. Si hay verduras. Si no las hay por qué causas) La alimentación es a base de carne de ovejas,las verduras son escasas .-

Situación económica general de los pobladores Regular.-

¿Hay médico? No *A qué distancia está el más cercano* 60 km.

¿Hay farmacia? No *A qué distancia está la más cercana* 60km.

¿Hay policía? No.- *¿Hay hotel, fonda o casa de pensión?* No.-

¿Hay oficina de Correos? No *¿Cuál es la más próxima?* 60 km. Gob.Costa.-

¿Hay teléfono? No.- *¿Cuál es la oficina más próxima?*

OCUPACION GENERAL DE LOS POBLADORES.

Ganadería: Especies de ganado; industrias derivadas; si se exporta y a dónde Ovinos.-

Agricultura: Clase de siembra o cultivo. Si se exporta y a dónde No hay

Minería: productos que se explotan - Industrias derivadas No hay.-

Nacionalidad de los pobladores (porcentaje aproximado) 56% chilenos, 40% argentinos, 4% otras.-

CROQUIS DEL EDIFICIO OCUPADO POR LA ESCUELA EN ESCALA

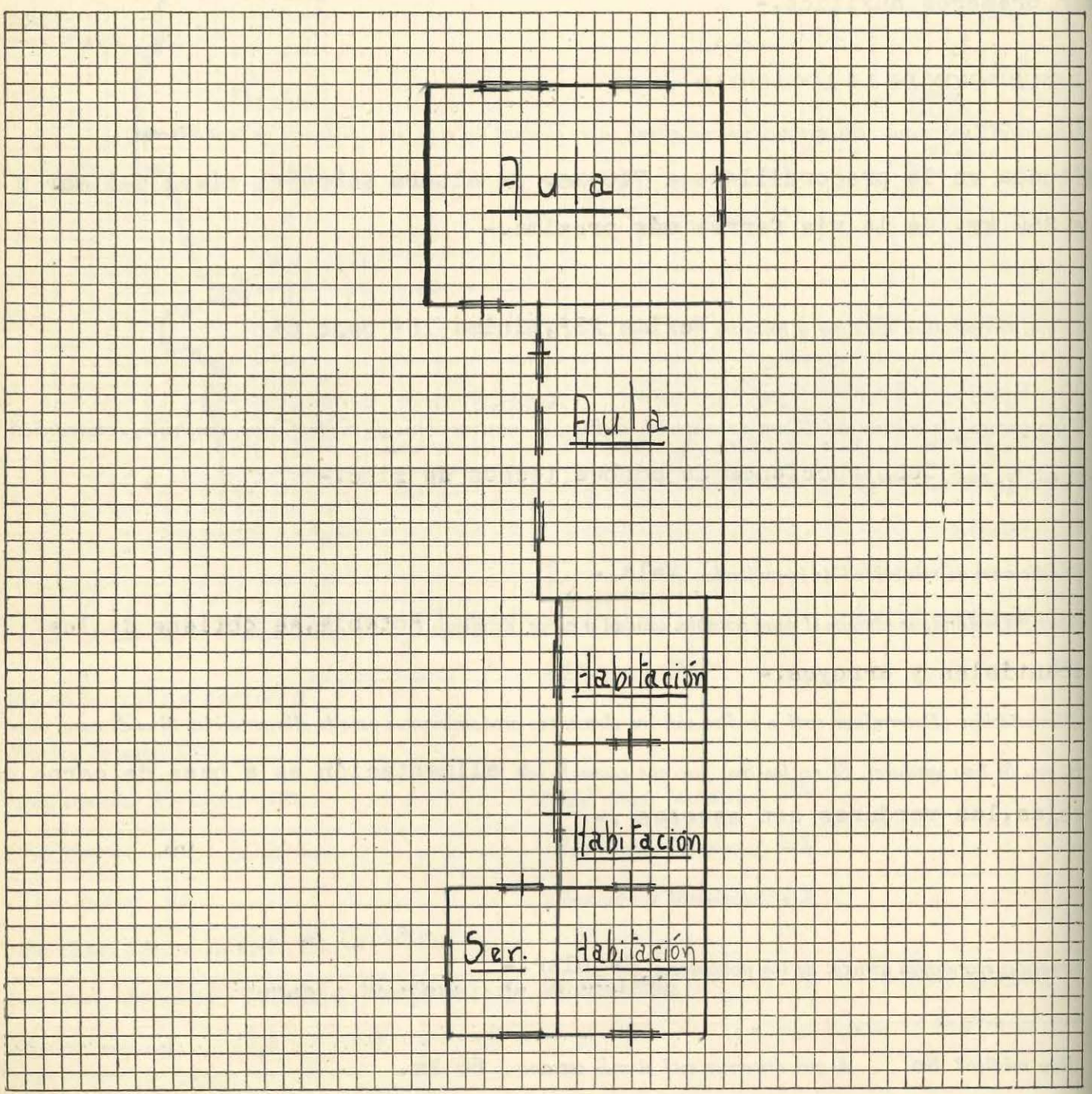

ESCALA: Cada lado de un cuadrado es igual a 1/2 metro

Fórm. 4862

República Argentina
CONSEJO NACIONAL DE EDUCACION

GUIA ESCOLAR

Provincia o Territorio Chubut *Escuela Nº* 42.-

Localidad Diadema Argentina-Km. 27 *Departamento* Escalante

Nombre especial de la escuela No tiene

Período escolar de septiembre a mayo

Distancia (en kilómetros o cuadras, del puerto de escala o estación ferroviaria más próxima). a Parada Km. 27 de los FF.CC. del Estado 1 Km.-De Comodoro Rivadavia 27 Km.

Distancia a la Capital de la Provincia en Kmts. a 450 Km. de Rawson.

Situación Urbana

Dirección postal Esc.Nº 42.-C.Rivadavia *Distancia de la Oficina o estafeta* 27 Km.

Dirección telegráfica Km. 27(F.C.E)C.Rivadavia *Distancia de la Oficina* 1 Km.

Vías y medios de llegar a la localidad, a) desde Buenos Aires, b) desde la Capital de la Provincia o Territorio (Consignar minuciosamente las diferentes jornadas que han de hacerse en ferrocarril, vapor, automóvil, caballo, mula; lugares en que debe trasbordarse y comodidades que haya en los mismos, para el caso de pernoctar en ellos, etc., consignar los precios de transporte de todos los casos y también los de alojamiento por separado)

VIA TERRESTRE: desde Buenoas Aires hasta San Antonio Oeste, viaje combinado directo por F.C.S. y del Estado, precio del pasaje $ 57; desde San Antonio Oeste hasta Comodoro Rivadavia en ómnibus que combinan con la llegada de los trenes a San Antonio, precio del pasaje $ 55; duración del viaje tres días; desde C.Rivadavia a la escuela, cuesta el viaje $ 15.
VIA MARITIMA: Desde Buenos Aires a Comodoro Rivadavia en vapores de la carrera $ 235 (variable) y en los petroleros $ 70; los maestros de la zona pagan $ 35 por cada viaje en los petroleros. Duración del viaje de tres a cinco días.
VIA AEREA: desde Buenos Aires hasta C. Rivadavia en los aviones de la Aeroposta Argentina los días domingo y jueves, regresando al punto de partida los martes y viernes; precio del viaje de ida $ 285.
En todas las localidades nombradas hay buenos hoteles, costando el alojamiento diario de 5 a 9 pesos.

Epoca del año en que es más conveniente viajar, con indicación de las causas En cualquier época del año.

Vías, medios y formas de remitir las cargas Por vía marítima hasta C.Rivadavia y desde este puerto hasta Parada Km. 27 por F.C. del Estado.

Consignatario Director escuela Nº 119 D.Adam A. Canessa *Estación de carga (destino)* Parada Km. 27 F.C. del E.

Escuela más cercana (nacional o provincial) Esc. Nac. N% 49 *Distancia (Kmts.)* 20 Km.

Itinerario gráfico del camino, desde la estación del ferrocarril o puerto más próximo, hasta la escuela, en escala

ESCALA: Cada lado de un cuadrado es igual ....1/2 Kilo.... metro

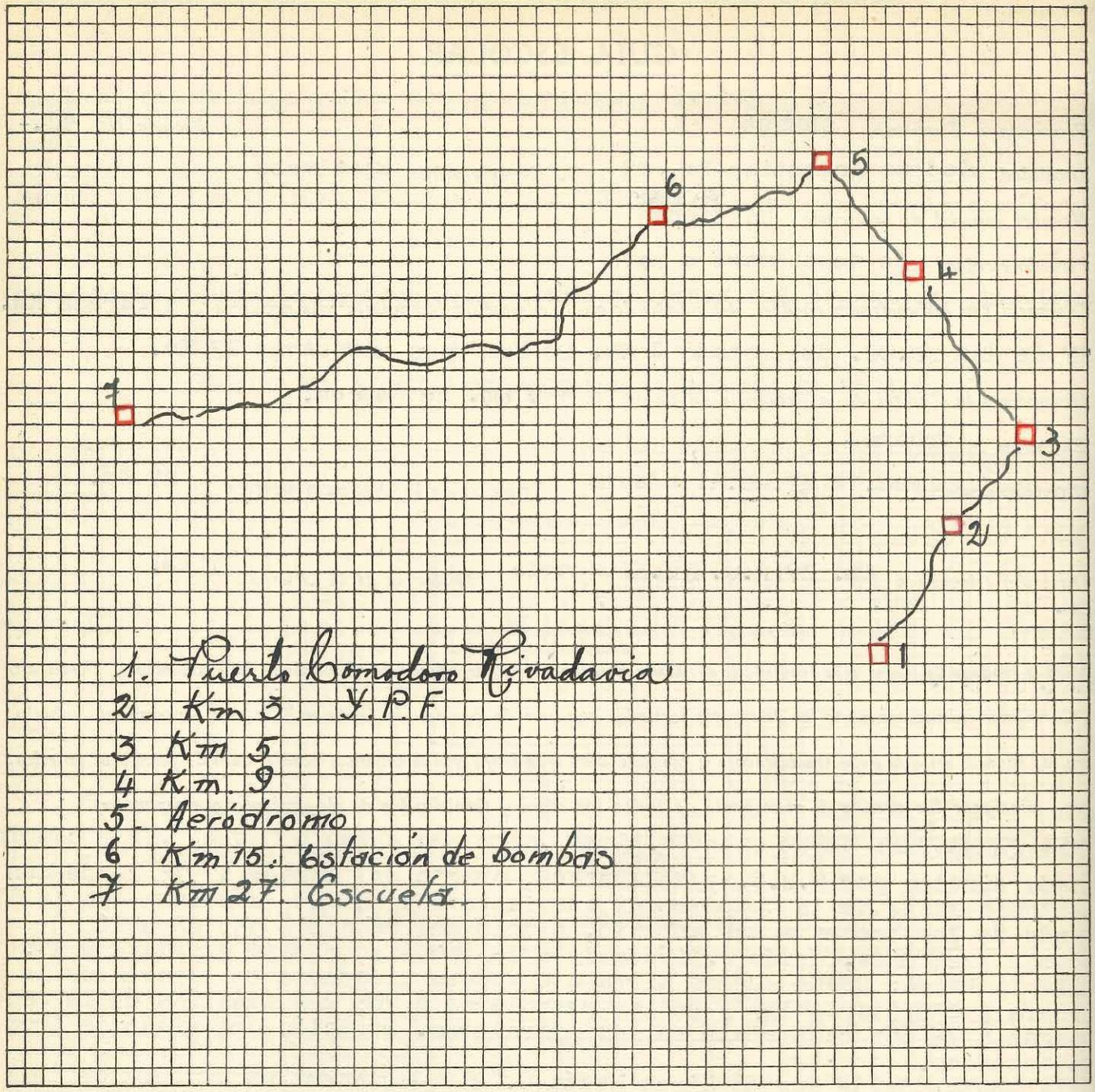

EDIFICIO DE LA ESCUELA

Número de aulas 3 (tres)

¿Hay comedor instalado? No *¿Hay dónde instalarlo?* No

¿Hay cocina? No *¿Hay dónde instalarla?* No

¿Tiene baños? No *¿Hay dónde instalarlos?* No

¿Hay chacra o huerta escolar? Sí

Propietario del edificio Sociadad Anónima de Petróleo" Diadema Argentina"

Alquiler mensual Cedido gratuitamente

Fecha de iniciación y vencimiento del contrato 22 de agosto de 1940 al 22 de agosto de 1945.

Población escolar del lugar
- *varones 3 a 5 años* ..... *6 a 14 años* 33
- *mujeres 3 a 5 ,,* ..... *6 a 14 ,,* 50

¿Tiene Cooperadora? Sí *Nombre* Domingo F. Sarmiento

Estado general de nutrición de los alumnos Bueno.

Vestuario que debe proveerse (camisetas, pantalones, faldas, medias, zapatos, guardapolvos) 7 equipos completos para varón y 5 para mujer.

Enfermedades endémicas de la zona No hay

Enfermedades más comunes en los niños Sarampión, varicela, tos convulsa en pequeña escala.

¿Tiene botiquín la escuela? Sí *Remedios más comunmente necesarios* Los que contiene el botiquín escolar, los que son provistos por el Hospital de la compañía petrolera.

DESCRIPCION DE LA LOCALIDAD

Ubicación (sobre mar, río, arroyo, sierras, altura sobre el nivel del mar, etc., distancia de la vía férrea) En Parada Km. 27 del F.C. del E. que une C. Rivadavia con Colonia Sarmiento, se halla ubicada Diadema Argentina.- Esta localidad a 245 m. sobre el nivel del mar, está circundada de elevaciones desprovistas de vegetales y orientada de S.O. a N.O. El suelo es arenoso y pedregoso.

Clima, temperatura máxima y mínima Lluvias escasas. Vientos violentos en primavera y parte del verano.-Temperaturas en verano de 12 a 36º y en invierno de 12 grados bajo cero a 19 sobre cero.

Tipo general de edificación (Casa de material, casillas, y construcciones de madera, cinc, ranchería, construcción de adobe, paja) Material cocido. Casas confortables.

Condiciones de salubridad de la vivienda Muy Buena.

Agua. (De dónde se obtiene el agua potable, calidad y otros detalles) La del lugar es salitrosa, no se consume, - La compañía petrolera capta el agua potable que consume la población en el Km. 84.

Alimentación (Determinar cuál o cuáles son los elementos predominantes para la alimentación. Si es de vaca, oveja, etc. Si hay verduras. Si no las hay por qué causas) Se consume carne de ovino y algo de vacuno. Las verduras, legumbres y frutas son escasas en invierno, se importan desde Buenos Aires y Colonia Sarmiento.

Situación económica general de los pobladores Buena.

¿Hay médico? Sí *A qué distancia está el más cercano* a 400 metros.

¿Hay farmacia? No *A qué distancia está la más cercana* a 400 m. la del hospital local.

¿Hay policía? Sí *¿Hay hotel, fonda o casa de pensión?* Hay 2 fondas a 1 Km.

¿Hay oficina de Correos? No *¿Cuál es la más próxima?* la de Comodoro Rivadavia

¿Hay teléfono? Sí *¿Cuál es la oficina más próxima?* Parada Km. 27 del F.C. del Estado

OCUPACION GENERAL DE LOS POBLADORES.

Ganadería: Especies de ganado; industrias derivadas; si se exporta y a dónde Se dedican muy pocas personas a la crianza de ganado lanar, que es el que más abunda.

Agricultura: Clase de siembra o cultivo. Si se exporta y a dónde No hay

Minería: productos que se explotan - Industrias derivadas Explotación del petróleo y sus derivados.

Nacionalidad de los pobladores (porcentaje aproximado)

CROQUIS DEL EDIFICIO OCUPADO POR LA ESCUELA EN ESCALA

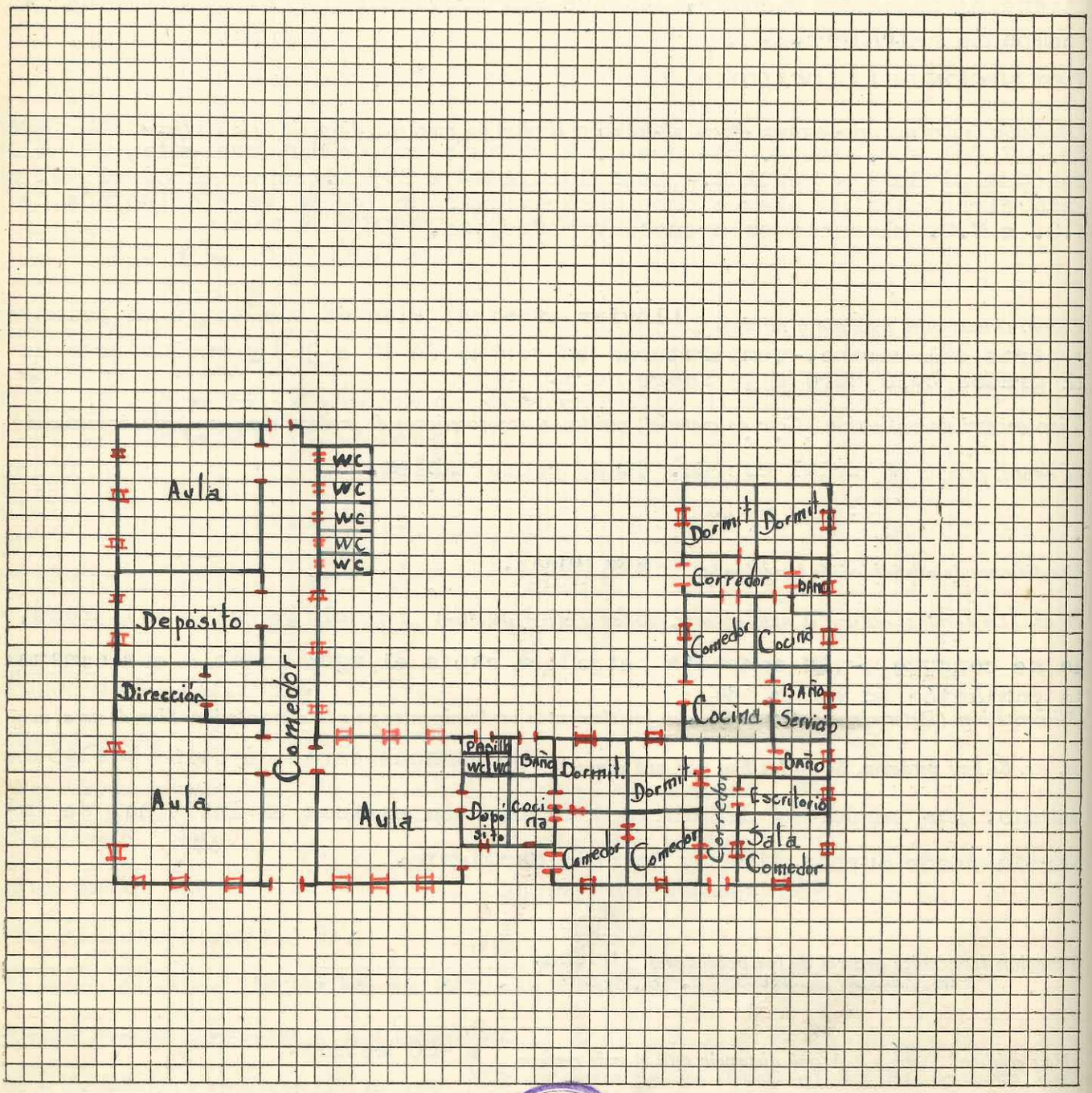

ESCALA: Cada lado de un cuadrado es igual 1 ..... metro

CONSEJO NACIONAL DE EDUCACION
INSPECCION SECCIONAL

República Argentina
Ministerio de Justicia e Instrucción Pública
CONSEJO NACIONAL DE EDUCACION

GUÍA ESCOLAR

Provincia ó Territorio CHUBUT *Escuela Nº* 43

Localidad .....

Distancia (en kilómetros o cuadras, del puerto de escala o estación ferroviaria más próxima). .....

Dirección postal .....

Dirección telegráfica .....

Vías y medios de llegar a la localidad a) desde Buenos Aires, b) desde la capital de la Provincia o Territorio (Consignar minuciosamente las diferentes jornadas que han de hacerse en ferrocarril, vapor automóvil, caballo, mula; lugares en que debe trasbordarse y comodidades que haya en los mismos, para el caso de pernoctar en ellos, etc., consignar los precios de transporte de todos los casos y también los de alojamiento por separado) .....

Epoca del año en que es más conveniente viajar, con indicación de las causas .....

Vías, medios y formas de remitir las cargas .....

Consignatario .....

C.N.de E.-T. G.-Exp. 22283|C|933-T. 30.000

Fórm. 4862

República Argentina
CONSEJO NACIONAL DE EDUCACION

GUIA ESCOLAR

Provincia o Territorio CHUBUT *Escuela Nº* 44

Localidad CORCOVADO *Departamento* Futaleufú

Nombre especial de la escuela

Período escolar del 1º de Septiembre al 26 de Mayo.-

Distancia (en kilómetros o cuadras, del puerto de escala o estación ferroviaria más próxima). 330 km.

Distancia a la Capital de la Provincia en Kmts 527 km.

Situación Rural

Dirección postal Tecka *Distancia de la Oficina o estafeta* 100 km.

Dirección telegráfica Tecka *Distancia de la Oficina* 100 km.

Vías y medios de llegar a la localidad, a) desde Buenos Aires, b) desde la Capital de la Provincia o Territorio (Consignar minuciosamente las diferentes jornadas que han de hacerse en ferrocarril, vapor, automóvil, caballo, mula; lugares en que debe trasbordarse y comodidades que haya en los mismos, para el caso de pernoctar en ellos, etc., consignar los precios de transporte de todos los casos y también los de alojamiento por separado)

De Buenos Aires a Ing.Jacobacci en tren,36 hs. de viaje$78.70,costo de pasaje.De Ing.Jacobacci a Tecka en empresa de autos,costo de pasaje $37,pernoctando en Esquel,costo de alojamiento de$6 a 7.-De Tecka hasta la estancia Barrancas,puede irse en auto-50km.-los restantes 40 km. deben hacerse a caballo o vehículo de tracción a sangre.-

De Rawson a Corcovado,debe hacerse el viaje por la linea a Esquel,pernoctando en la Herrería,costo del pasaje $60,alojamiento $6.-De Esquel seguir a Tecka,costo del pasaje $10.-De Tecka en la forma indicada más arriba.-

Epoca del año en que es más conveniente viajar, con indicación de las causas solamente en verano.-

Vías, medios y formas de remitir las cargas Por FCS.a Estación El Maiten FC.del E.-Es conveniente preparar las cargas,preservadas con papel impermeable en cajones hasta de 100 kg.,reforzados con sunchos dehierro.-

Consignatario Dierector de la Esc.149-Chubut *Estución de carga (destino)* El Maitén FC.del E.

Escuela más cercana (nacional o provincial) Nacional 82 *Distancia (Kmts.)* 75

Itinerario gráfico del camino, desde la estación del ferrocarril o puerto más próximo, hasta la escuela, en escala

ESCALA: Cada lado de un cuadrado es igual ..... metro

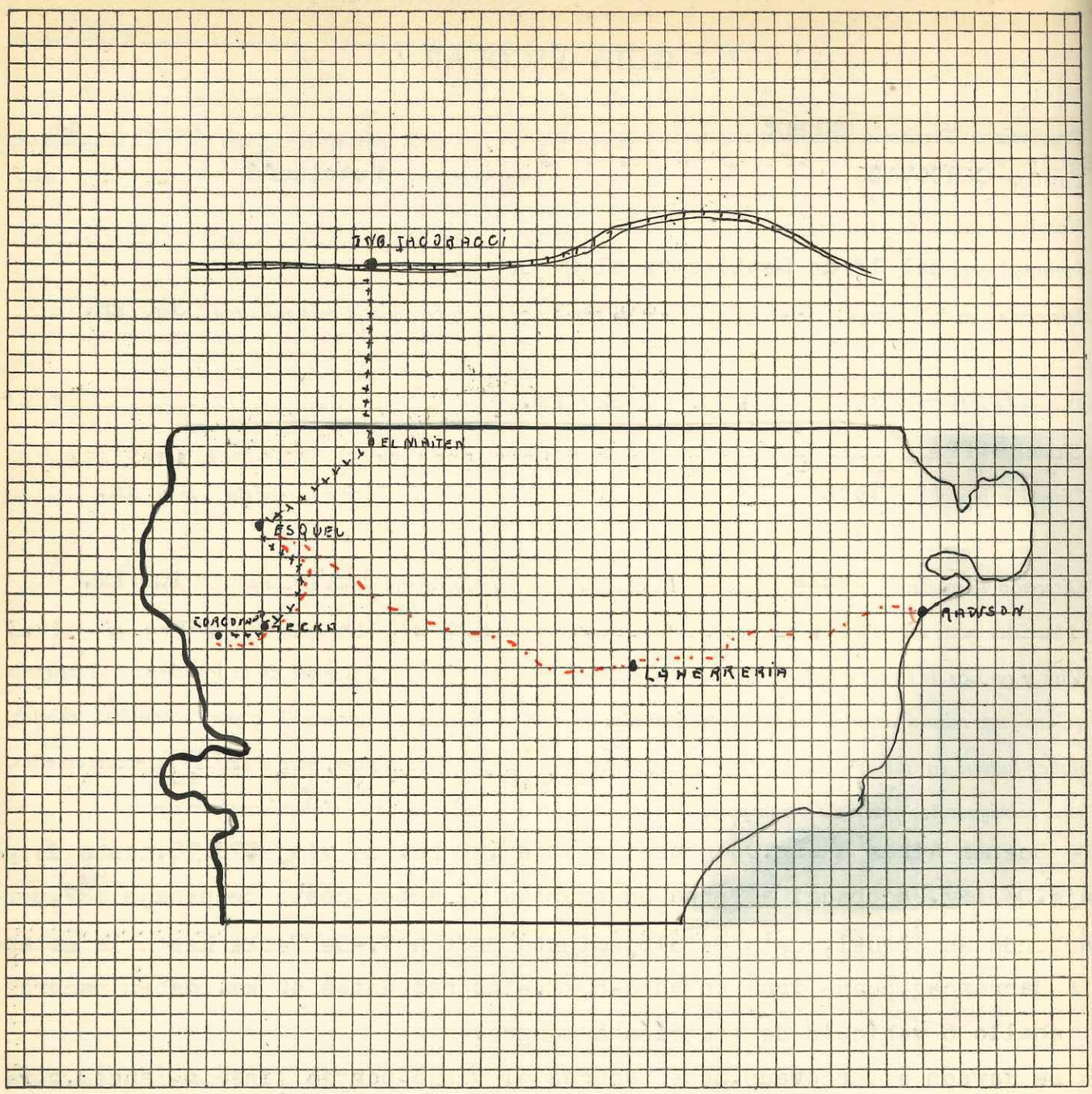

EDIFICIO DE LA ESCUELA

Número de aulas dos

¿Hay comedor instalado? No *¿Hay dónde instalarlo?* No

¿Hay cocina? Si *¿Hay dónde instalarla?*

¿Tiene baños? No *¿Hay dónde instalarlos?* No

¿Hay chacra o huerta escolar? Si

Propietario del edificio Consejo Nacional de Educación

Alquiler mensual

Fecha de iniciación y vencimiento del contrato

Población escolar del lugar

varones	*3 a 5 años*	19	*6 a 14 años*	31
mujeres	*3 a 5 ,,*	21	*6 a 14 ,,*	36

¿Tiene Cooperadora? si *Nombre* Domingo F.Sarmiento

Estado general de nutrición de los alumnos deficiente

Vestuario que debe proveerse (camisetas, pantalones, faldas, medias, zapatos, guardapolvos)

Equipos completos para todos los alumnos.-

Enfermedades endémicas de la zona Bocio.-

Enfermedades más comunes en los niños Amigdalitis

¿Tiene botiquín la escuela? No.- *Remedios más comunmente necesarios* Para vías respiratorias,para granos y eczemas,para practicar primeros auxilios.-

DESCRIPCION DE LA LOCALIDAD

Ubicación (sobre mar, río, arroyo, sierras, altura sobre el nivel del mar, etc., distancia de la vía férrea)

Situada en el valle del rio Corcovado,a 500 ms. de altura sobre el nivel del mar.-

Clima, temperatura máxima y mínima Clima bueno,Maxima 30º,minima 8º bajo 0º.-

Tipo general de edificación (Casa de material, casillas, y construcciones de madera, cinc, ranchería, construcción de adobe, paja) de madera y de caña y barro.-

Condiciones de salubridad de la vivienda malo.-

Agua. (De dónde se obtiene el agua potable, calidad y otros detalles) de buena calidad.Proviene de rios y arroyos.-

Alimentación (Determinar cuál o cuáles son los elementos predominantes para la alimentación. Si es de vaca, oveja, etc. Si hay verduras. Si no las hay por qué causas) A base de carne de ovja.Las verduras aunque se presta el clima y el terreno,son escasas,no se dedican los pobladores a su cultivo.-

Situación económica general de los pobladores Mala.-

¿Hay médico? No *A qué distancia está el más cercano* 200 k. En Trevelin

¿Hay farmacia? No *A qué distancia está la más cercana* 100 km. Trevelin

¿Hay policía? Si.- *¿Hay hotel, fonda o casa de pensión?* fonda

¿Hay oficina de Correos? no *¿Cuál es la más próxima?* Tecka

¿Hay teléfono? No.- *¿Cuál es la oficina más próxima?*

OCUPACION GENERAL DE LOS POBLADORES.

Ganadería: Especies de ganado; industrias derivadas; si se exporta y a dónde Lanar, vacuno y caprino

Agricultura: Clase de siembra o cultivo. Si se exporta y a dónde Cereales, hortalizas y frutas.-

Minería: productos que se explotan - Industrias derivadas Cal.

Nacionalidad de los pobladores (porcentaje aproximado) 60% Arg. 25% Chil. 5% Españ. 10% varios

CROQUIS DEL EDIFICIO OCUPADO POR LA ESCUELA EN ESCALA

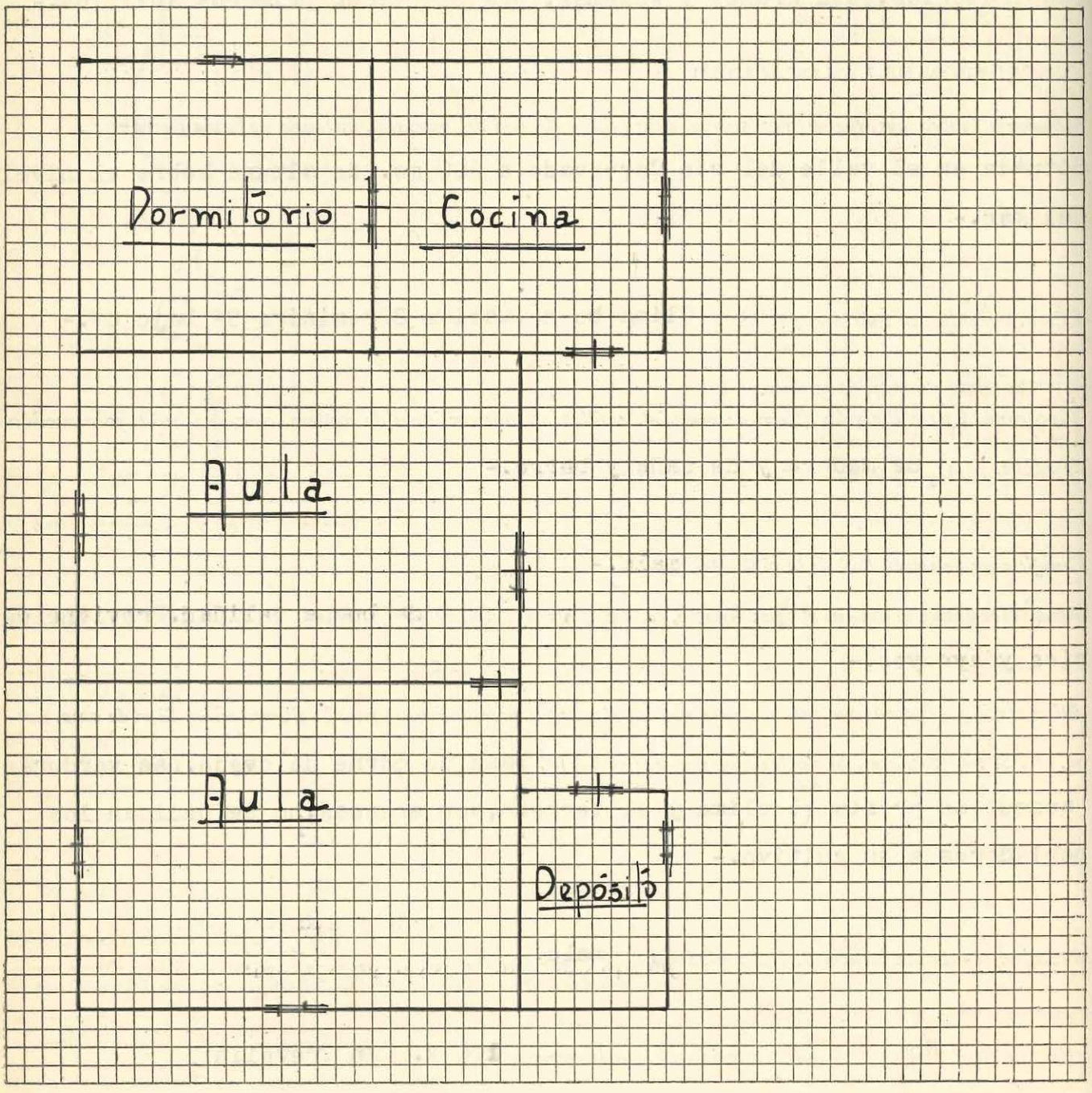

ESCALA: Cada lado de un cuadrado es igual ..... 0,25 ..... metro

República Argentina
CONSEJO NACIONAL DE EDUCACION

Fórm. 4862

GUIA ESCOLAR

Provincia o Territorio Chubut *Escuela Nº* 45

Localidad Balladares *Departamento* Rawson

Nombre especial de la escuela No tiene

Período escolar de marzo a noviembre

Distancia (en kilómetros o cuadras, del puerto de escala o estación ferroviaria más próxima). a 10 Km. de Trelew.

Distancia a la Capital de la Provincia en Kmts. a 10 de Rawson

Situación Rural

Dirección postal Trelew *Distancia de la Oficina o estafeta* 10 Km.

Dirección telegráfica Trelew *Distancia de la Oficina* 10 Km.

Vías y medios de llegar a la localidad, a) desde Buenos Aires, b) desde la Capital de la Provincia o Territorio (Consignar minuciosamente las diferentes jornadas que han de hacerse en ferrocarril, vapor, automóvil, caballo, mula; lugares en que debe trasbordarse y comodidades que haya en los mismos, para el caso de pernoctar en ellos, etc., consignar los precios de transporte de todos los casos y también los de alojamiento por separado)

VIA TERRESTRE: desde Buenos Aires hasta San Antonio Oeste, viaje combinado directo por F.C.S. y del Estado, precio del pasaje $ 57; desde San Antonio hasta Trelew en omnibus que combina con la llegada de los trenes en San Antonio, precio del pasaje $ 25 y desde Trelew hasta la escuela en automóvil, precio del pasaje $ 5. Duración del viaje 2 días.
VIA MARITIMA: desde Buenos Aires a Puerto Madryn en vapores de la carrera, precio del pasaje $ 110 (variable); desde Puerto Madryn a Trelew por F. C. del Estado, precio del pasaje $ 1,80 y desde este último punto a la escuela en automóvil ; duración del viaje de 3 a 5 días.
VIA AEREA: Desde Buenos Aires hasta Trelew en los aviones de la Aeroposta Argentina los días domingo y jueves, regresando al punto de partida los martes y viernes, precio del pasaje $ 148; duración del viaje 6 horas.

Epoca del año en que es más conveniente viajar, con indicación de las causas En cualquier época del año.

Vías, medios y formas de remitir las cargas Por vía marítima hasta Puerto Madryn y desde este puerto por F.C. del Estado hasta Trelew y desde aquí hasta la escuela en camión.

Consignatario Inspección Seccional 4a.- *Estación de carga (destino)* Trelew

Escuela más cercana (nacional o provincial) Nacional Nº 53 *Distancia (Kmts.)* 9 Km.

Itinerario gráfico del camino, desde la estación del ferrocarril o puerto más próximo, hasta la escuela, en escala

ESCALA: Cada lado de un cuadrado es igual ..... metro 200

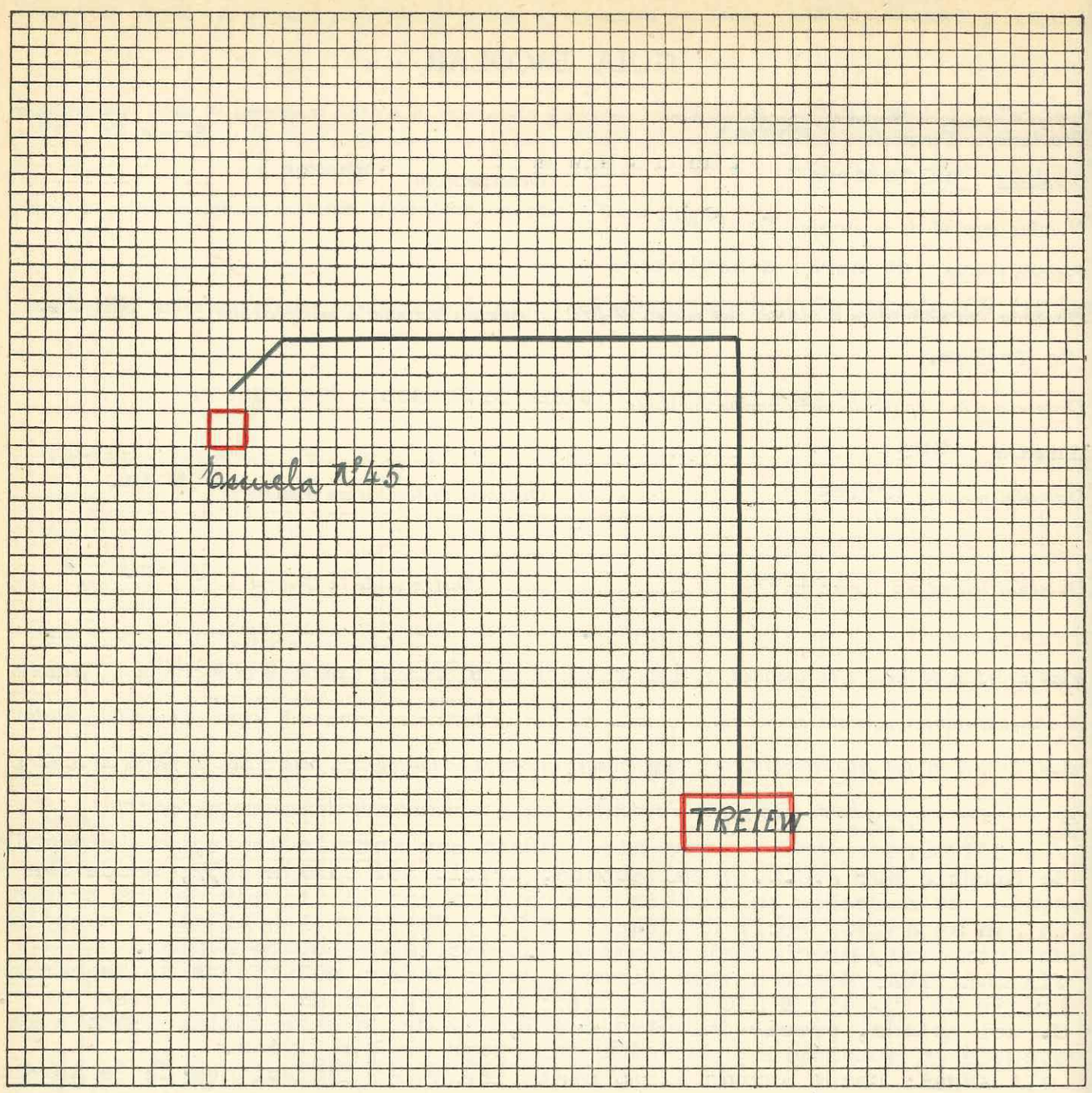

EDIFICIO DE LA ESCUELA

Número de aulas 1 (una)

¿Hay comedor instalado? Sí *¿Hay dónde instalarlo?* -------

¿Hay cocina? Sí *¿Hay dónde instalarla?* -------

¿Tiene baños? No *¿Hay dónde instalarlos?* -------

¿Hay chacra o huerta escolar? No

Propietario del edificio Francisco Malik

Alquiler mensual $ 35 (treinta y cinco pesos)

Fecha de iniciación y vencimiento del contrato 1º de junio de 1941 al 1º de junio de 1946 (aún no ha sido aprobado por el H. Consejo)

Población escolar del lugar

varones 3 a 5 años 5 *6 a 14 años* 13

mujeres 3 a 5 ,, 3 *6 a 14 ,,* 9

¿Tiene Cooperadora? No Nombre -----

Estado general de nutrición de los alumnos Mala

Vestuario que debe proveerse (camisetas, pantalones, faldas, medias, zapatos, guardapolvos) Equipos completos para la totalidad de los alumnos.

Enfermedades endémicas de la zona grippe

Enfermedades más comunes en los niños grippe

¿Tiene botiquín la escuela? Sí Remedios más comunmente necesarios Los que contiene el botiquín escolar provisto por la C.N. de Ayuda Escolar.

DESCRIPCION DE LA LOCALIDAD

Ubicación (sobre mar, río, arroyo, sierras, altura sobre el nivel del mar, etc., distancia de la vía férrea) Está ubicada en un paraje alto a 120 m. sobre el nivel del mar, en la margen derecha del Río Chubut.

Clima, temperatura máxima y mínima En verano: máxima 37 º y mínima 12º; en invierno: máxima 12º y mínima -5º.

Tipo general de edificación (Casa de material, casillas, y construcciones de madera, cinc, ranchería, construcción de adobe, paja) Adobes y ladrillos.

Condiciones de salubridad de la vivienda Buena.

Agua. (De dónde se obtiene el agua potable, calidad y otros detalles) Pozos y acequias. Es buena.

Alimentación (Determinar cuál o cuáles son los elementos predominantes para la alimentación. Si es de vaca, oveja, etc. Si hay verduras. Si no las hay por qué causas) Predomina la carne de oveja y vaca. Abundan las frutas y verduras en el verano.

Situación económica general de los pobladores Mala.

¿Hay médico? No A qué distancia está el más cercano a 10 K m.

¿Hay farmacia? No A qué distancia está la más cercana a 10 Km.

¿Hay policía? No ¿Hay hotel, fonda o casa de pensión? No

¿Hay oficina de Correos? No ¿Cuál es la más próxima? Trelew a 10 Km.

¿Hay teléfono? No ¿Cuál es la oficina más próxima? Trelew a 10 Km.

OCUPACION GENERAL DE LOS POBLADORES.

Ganadería: Especies de ganado; industrias derivadas; si se exporta y a dónde Se crían ovejas , cerd etc. en pequeña escala, para el consumo local.

Agricultura: Clase de siembra o cultivo. Si se exporta y a dónde Alafalfa, trigo, legumbres, hor talizas, legumbres, etc. para el consumo local.

Minería: productos que se explotan - Industrias derivadas No hay.

Nacionalidad de los pobladores (porcentaje aproximado) Argentinos 50 % y el resto extranjer

CROQUIS DEL EDIFICIO OCUPADO POR LA ESCUELA EN ESCALA

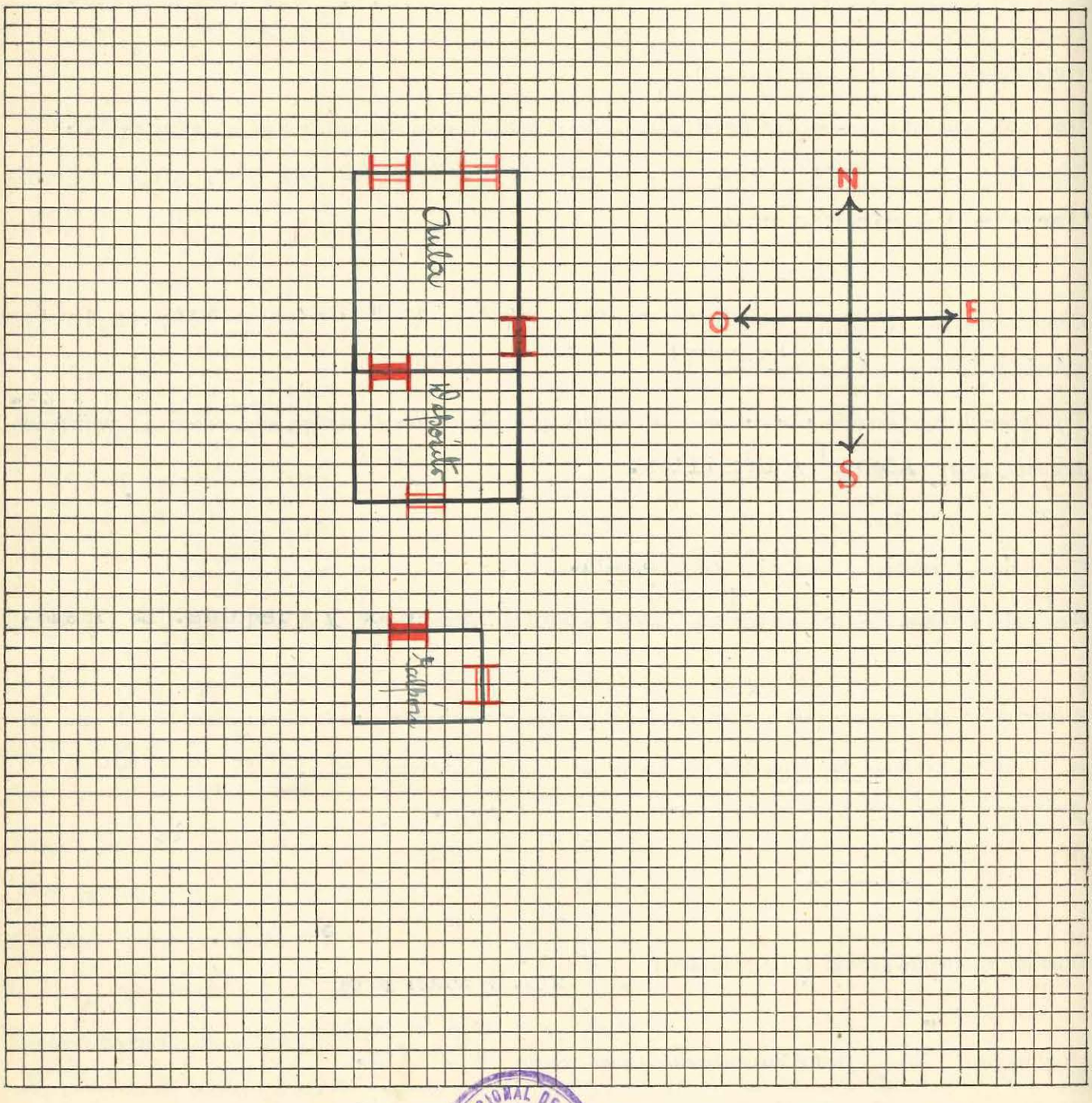

ESCALA: Cada lado de un cuadrado es igual a 0,50 metro

CONSEJO NACIONAL DE EDUCACION
INSPECCION SECCIONAL

Fórm. 4862

República Argentina
CONSEJO NACIONAL DE EDUCACION

GUIA ESCOLAR

Provincia o Territorio Chubut *Escuela Nº* 46

Localidad Segunda Angostura *Departamento* Gaiman

Nombre especial de la escuela No tiene

Período escolar marzo a noviembre

Distancia (en kilómetros o cuadras, del puerto de escala o estación ferroviaria más próxima). a 12 Km. de la estación Dolavon de los FF/CC. del Estado.

Distancia a la Capital de la Provincia en Kmts. 67 Km.

Situación Rural

Dirección postal Dolavon *Distancia de la Oficina o estafeta* 12 Km.

Dirección telegráfica Dolavon *Distancia de la Oficina* 12 Km.

Vías y medios de llegar a la localidad, a) desde Buenos Aires, b) desde la Capital de la Provincia o Territorio (Consignar minuciosamente las diferentes jornadas que han de hacerse en ferrocarril, vapor, automóvil, caballo, mula; lugares en que debe trasbordarse y comodidades que haya en los mismos, para el caso de pernoctar en ellos, etc., consignar los precios de transporte de todos los casos y también los de alojamiento por separado)

VIA TERRESTRE: Desde Buenos Aires a San Antonio Oeste por tren (F.C.S. y del Estado), pasaje 57 pesos; desde San Antonio hasta Trelew en ómnibus, pasaje $ 25; desde Trelew a Dolavon en tren y ómnibus, pasaje $ 1,35 y $ 150 y desde Dolavon hasta la escuela en automóvil, pasaje de 5 a 7 pesos. Duración del viaje, 3 días.
VIA AEREA: desde Buenos Aires hasta Trelew en aviones de la Aeroposta Argentina los días domingo y jueves, regresando los martes y viernes al punto de partida, pasaje $ 148, duración del viaje, 6 horas.
VIA MARITIMA: Desde Buenos Aires a Puerto Madryn en los vapores de la carrera, precio del pasaje 110 pesos (variable); desde Madryn hasta Dolavon por F.C. del Estado, precio del pasaje $ 4,50; duración del viaje de 3 a 5 días.
En todas las localidades mencionadas hay hoteles cuyos precios oscilan entre 5 y 8 pesos diarios.

Epoca del año en que es más conveniente viajar, con indicación de las causas En cualquier época del año.

Vías, medios y formas de remitir las cargas Por vía marítima desde Buenos Aires a Puerto Madryn y desde aquí hasta Dolavon por F. C. del Estado. De Dolavon a la escuela por intermedio de camiones.

Consignatario Inspección Seccional 4a.- *Estación de carga (destino)* Dolavon

Escuela más cercana (nacional o provincial) Nacional Nº 10 *Distancia (Kmts.)* 8 Km.

Itinerario gráfico del camino, desde la estación del ferrocarril o puerto más próximo, hasta la escuela, en escala

ESCALA: Cada lado de un cuadrado es igual a 500 metros

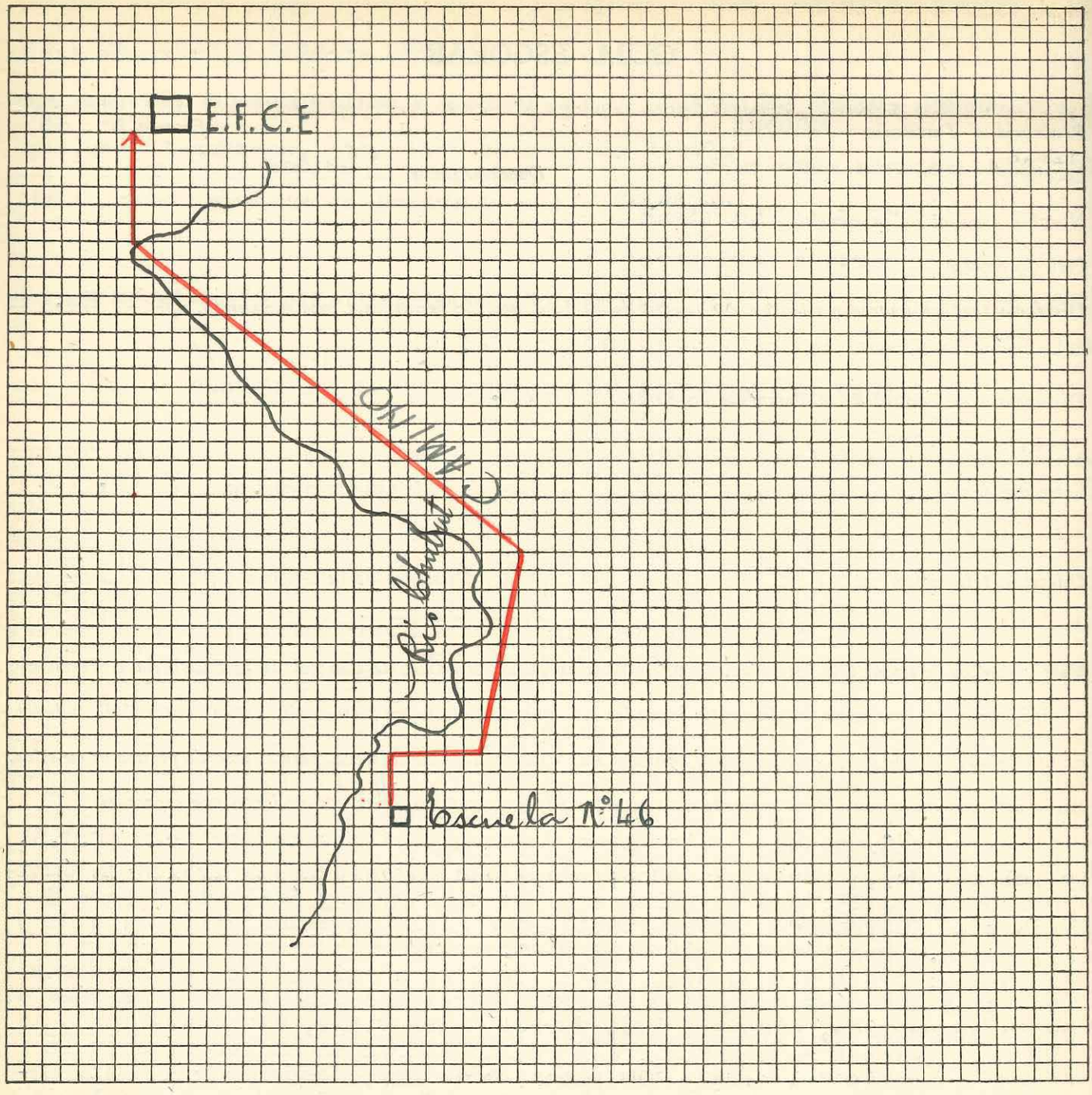

EDIFICIO DE LA ESCUELA

Número de aulas 1 (una)

¿Hay comedor instalado? No *¿Hay dónde instalarlo?* Sí

¿Hay cocina? Sí *¿Hay dónde instalarla?*

¿Tiene baños? No *¿Hay dónde instalarlos?* No

¿Hay chacra o huerta escolar? Sí

Propietario del edificio Benjamín Jones.

Alquiler mensual $ 35 (treinta y cinco pesos)

Fecha de iniciación y vencimiento del contrato

Población escolar del lugar

varones 3 a 5 años	7	*6 a 14 años*	16
mujeres 3 a 5 ,,	10	*6 a 14 ,,*	21

¿Tiene Cooperadora? Sí *Nombre* Amparo del niño

Estado general de nutrición de los alumnos Regular.

Vestuario que debe proveerse (camisetas, pantalones, faldas, medias, zapatos, guardapolvos) Equipos completos.

Enfermedades endémicas de la zona No hay.

Enfermedades más comunes en los niños Difteria, gripe, sarampión, toses varias.

¿Tiene botiquín la escuela? Sí *Remedios más comunmente necesarios* Los que contiene el botiquín escolar.

DESCRIPCION DE LA LOCALIDAD

Ubicación (sobre mar, río, arroyo, sierras, altura sobre el nivel del mar, etc., distancia de la vía férrea) Está ubicada sobre la margen dercha del Río Chubut, a 8 m. sobre el nivel del mar y a 12 Km. de la línea férrea de los FF.CC. del Estado.

Clima, temperatura máxima y mínima Máxima 32º y mínima -12º

Tipo general de edificación (Casa de material, casillas, y construcciones de madera, cinc, ranchería, construcción de adobe, paja) de adobe.

Condiciones de salubridad de la vivienda Discretas.

Agua. (De dónde se obtiene el agua potable, calidad y otros detalles) Se extrae de pozos por medio de bombas, es ligeramente salobre.

Alimentación (Determinar cuál o cuáles son los elementos predominantes para la alimentación. Si es de vaca, oveja, etc. Si hay verduras. Si no las hay por qué causas) En primer término carne de oveja y luego de vaca. En verano abundan frutas y verduras; en invierno carencia casi absoluta de ambos productos.

Situación económica general de los pobladores Discretas.

¿Hay médico? No *A qué distancia está el más cercano* a 12 Km.

¿Hay farmacia? No *A qué distancia está la más cercana* a 12 Km.

¿Hay policía? No *¿Hay hotel, fonda o casa de pensión?* No

¿Hay oficina de Correos? No *¿Cuál es la más próxima?* Dolavon a 12 Km.

¿Hay teléfono? No *¿Cuál es la oficina más próxima?* Dolavon a 12 Km.

OCUPACION GENERAL DE LOS POBLADORES.

Ganadería: Especies de ganado; industrias derivadas; si se exporta y a dónde Ganado lanar, vacuno, caballar, porcino, etc. en pequeña escala.

Agricultura: Clase de siembra o cultivo. Si se exporta y a dónde Garbanzos, porotos, arvejas, semilla de alfalfa, etc.; parte de estos productos se exportan a B.Aires.

Minería: productos que se explotan - Industrias derivadas Yeso (pequeña escala)

Nacionalidad de los pobladores (porcentaje aproximado) Galeses 80 %; españoles y otros 20 %.

CROQUIS DEL EDIFICIO OCUPADO POR LA ESCUELA EN ESCALA

ESCALA: Cada lado de un cuadrado es igual ..... 0,50 ..... metro

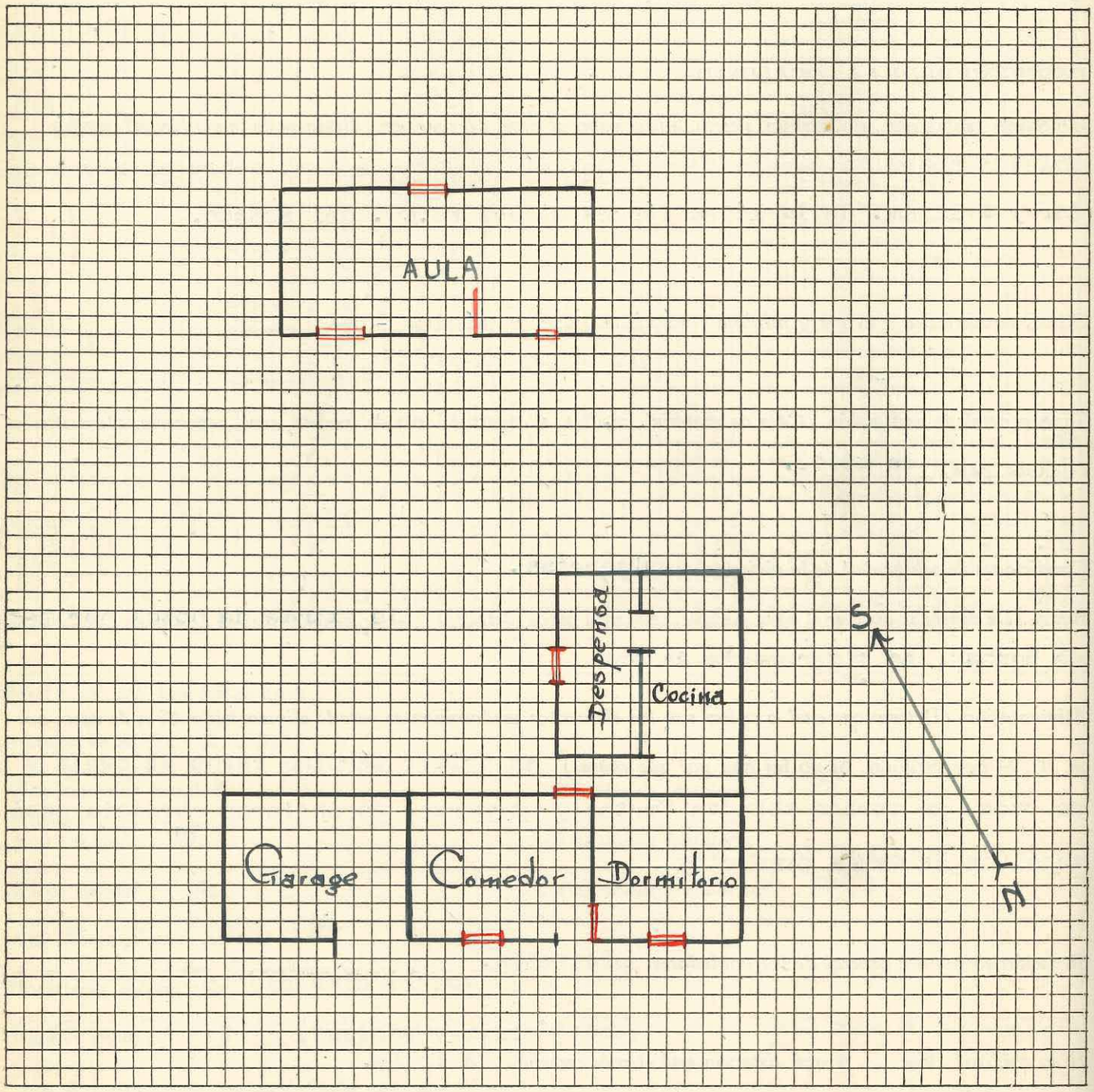



República Argentina
CONSEJO NACIONAL DE EDUCACION

Fórm. 4862

BIBLIOTECA NACIONAL
DE MAESTROS

GUIA ESCOLAR

Provincia o Territorio CHUBUT *Escuela Nº* 47

Localidad Bethesda *Departamento* Gaiman

Nombre especial de la escuela No tiene

Período escolar de marzo a noviembre

Distancia (en kilómetros o cuadras, del puerto de escala o estación ferroviaria más próxima). a 8 Km. de distancia de la estación Gaiman de los FF.CC. del Estado.

Distancia a la Capital de la Provincia en Kmts. a 43 Km. de Rawson

Situación Rural

Dirección postal Gaiman *Distancia de la Oficina o estafeta* 8 Km.

Dirección telegráfica Gaiman *Distancia de la Oficina* 8 Km.

Vías y medios de llegar a la localidad, a) desde Buenos Aires, b) desde la Capital de la Provincia o Territorio (Consignar minuciosamente las diferentes jornadas que han de hacerse en ferrocarril, vapor, automóvil, caballo, mula; lugares en que debe trasbordarse y comodidades que haya en los mismos, para el caso de pernoctar en ellos, etc., consignar los precios de transporte de todos los casos y también los de alojamiento por separado)

VIA MARITIMA: desde Buenos Aires hasta Puerto Madryn en los vapores de la carrera, pasaje $ 110 (variable) y desde Madryn a Gaiman por F.C. del Estado, pasaje $ 4,50 y desde Gaiman hasta la escuela en automóvil, pasaje $ 5. Duración del viaje de 3 a 5 días.
VIA TERRESTRE: Desde Buenos Aires hasta San Antonio Oeste, viaje combinado directo por F.C.S. y del Estado, pasaje $57; desde San Antonio hasta Trelew en ómnibus que combinan con la llegada de los trenes a San Antonio, precio del pasaje $ 25; desde Trelew a Gaiman por F.C. del Estado o colectivo, precios: 1 peso y 1,50 respectivamente. Duración del viaje, 2 días y medio.
VIA AEREA: Desde Buenos Aires hasta Trelew en aviones de la Aeroposta Argentina, pasaje $ 148 y desde Trelew en la forma indicada en el párrafo anterior. Duración del viaje 12 horas hasta la escuela.
En todas las localidades mencionadas, a excepción de Bethesda, hay buenos hoteles que cobran de 5 a 8 pesos diarios.

Epoca del año en que es más conveniente viajar, con indicación de las causas En cualquier época del año.

Vías, medios y formas de remitir las cargas Por vía marítima desde Buenos Aires hasta Puerto Madryn y desde este puerto hasta Gaiman por los FF.CC. del Estado y desde aquí a la escuela en camión.

Consignatario Inspección Seccional 4a.- *Estación de carga (destino)* Gaiman

Escuela más cercana (nacional o provincial) Nacional Nº 9 *Distancia (Kmts.)* 5 Km.

Itinerario gráfico del camino, desde la estación del ferrocarril o puerto más próximo, hasta la escuela, en escala

ESCALA: Cada lado de un cuadrado es igual a 100 metros



EDIFICIO DE LA ESCUELA

Número de aulas 4 (cuatro)

¿Hay comedor instalado? No *¿Hay dónde instalarlo?* No

¿Hay cocina? No *¿Hay dónde instalarla?* No

¿Tiene baños? No *¿Hay dónde instalarlos?* No

¿Hay chacra o huerta escolar? Sí

Propietario del edificio Sucesión Quiroga

Alquiler mensual $ 75 (setenta y cinco pesos)

Fecha de iniciación y vencimiento del contrato

Población escolar del lugar

varones 3 a 5 años ..... *6 a 14 años* 70

mujeres 3 a 5 ,, ... *6 a 14 ,,* 45

¿Tiene Cooperadora? Sí *Nombre* No tiene

Estado general de nutrición de los alumnos Bueno

Vestuario que debe proveerse (camisetas, pantalones, faldas, medias, zapatos, guardapolvos) Equipos completos.

Enfermedades endémicas de la zona Resfríos, gripe y difteria.

Enfermedades más comunes en los niños Resfríos.

¿Tiene botiquín la escuela? Sí *Remedios más comunmente necesarios* Alcohol, gasa, agua oxigenada, yodo, algodón.

DESCRIPCION DE LA LOCALIDAD

Ubicación (sobre mar, río, arroyo, sierras, altura sobre el nivel del mar, etc., distancia de la vía férrea) Altura sobre el nivel del mar, 25 metros. A 5 Km. del Río Chubut y a 2000 metros de la vía férrea de los FF. CC. del Estado.

Clima, temperatura máxima y mínima Máxima 39º y mínima 12º bajo cero.

Tipo general de edificación (Casa de material, casillas, y construcciones de madera, cinc, ranchería, construcción de adobe, paja) Material cocido (tipo antiguo).

Condiciones de salubridad de la vivienda Buenas.

Agua. (De dónde se obtiene el agua potable, calidad y otros detalles) De pozos.Buena calidad.

Alimentación (Determinar cuál o cuáles son los elementos predominantes para la alimentación. Si es de vaca, oveja, etc. Si hay verduras. Si no las hay por qué causas) Alimentación mixta. Carne de vaca y oveja. En verano abunadan las frutas y verduras.

Situación económica general de los pobladores Regular.

¿Hay médico? No *A qué distancia está el más cercano* a 8 Km.

¿Hay farmacia? No *A qué distancia está la más cercana* a 8 Km.

¿Hay policía? No *¿Hay hotel, fonda o casa de pensión?* 1 casa pensión

¿Hay oficina de Correos? No *¿Cuál es la más próxima?* Gaiman a 8 Km.

¿Hay teléfono? No *¿Cuál es la oficina más próxima?* Gaiman a 8 Km.

OCUPACION GENERAL DE LOS POBLADORES.

Ganadería: Especies de ganado; industrias derivadas; si se exporta y a dónde Predomina el ganado lanar.

Agricultura: Clase de siembra o cultivo. Si se exporta y a dónde Alafalfa, trigo, legumbres, hortalizas y frutales para el consumo local.

Minería: productos que se explotan - Industrias derivadas No hay.

Nacionalidad de los pobladores (porcentaje aproximado) Argentinos, descendientes de galeses en su casi totalidad.

CROQUIS DEL EDIFICIO OCUPADO POR LA ESCUELA EN ESCALA

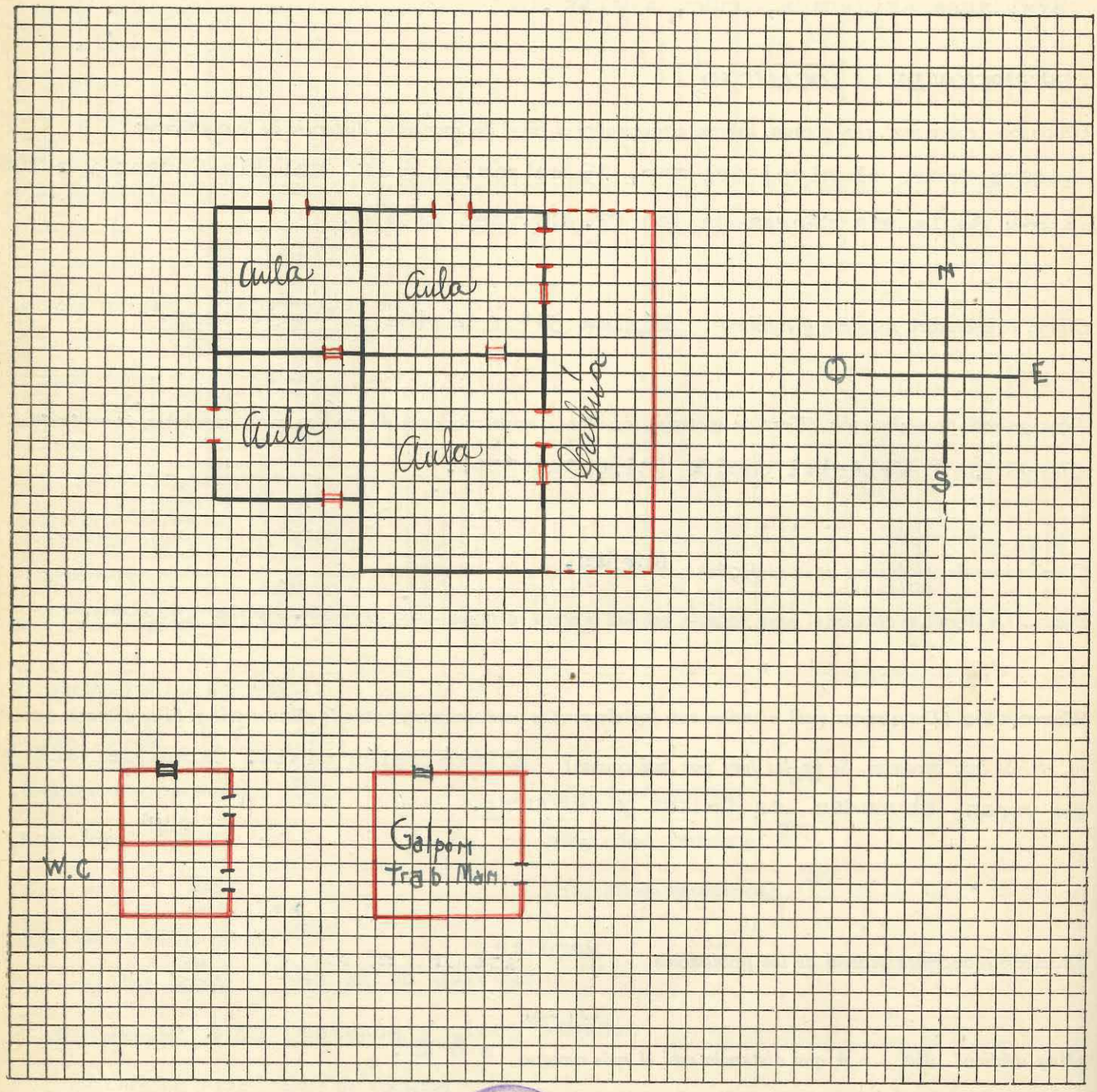

ESCALA: Cada lado de un cuadrado es igual 0,10..... metro



República Argentina
isterio de Justicia e Instrucción Pública
CONSEJO NACIONAL DE EDUCACION
INSPECCION GENERAL DE TERRITORIOS

Fórm. 1982

GUIA ESCOLAR

Territorio CHUBUT *Escuela Nº* 48.-

Departamento GAIMAN *Sección Escolar* IVª.-

Localidad BOCA DE LA ZANJA SUR.-

Nombre especial de la escuela No tiene.-

1º *Situación*

Dirección postal DOLAVON (CHUBUT).-

Dirección Telegráfica DOLAVON .-

2º *Distancia del puerto de escala o estación ferroviaria más próxima* ESTACION PROXIMA DOLAVON (F.C.E.) DISTANCIA 25 Km.-

3º *Vías y medios para llegar a la localidad desde Buenos Aires* HASTA PATAGONES F. C. S. - DESDE ESTA A SAN ANTONIO OESTE F. C. E. - DESDE SAN ANTONIO OESTE A DOLAVON: OMNIBUS PULLMAN.-

POR VIA MARITIMA HASTA PUERTO MADRYN, LUEGO EN TREN F. C. E. HAS- DOLAVON.-

Epoca del año más conveniente para viajar, con indicación de las causas SE PUEDE VIAJAR COMODAMENTE EN TODA EPOCA DEL AÑO.-

4º *Vías, medios y forma de remitir las cargas* VIA MARITIMA, DIRIGIDAS A TRELEW (CHUBUT).- ENCOMIENDAS A DOLAVON (CHUBUT).- BULTOS DE PESO Y DIMENCIONES USUALES .-

5º *Consignatario* SRS INSPECTOR SECCIONAL DE ESCUELAS - TRELEW (CHUBUT).

6º *Escuela más cercana* LA Nº 11.-

Distancia 12 Km.-

7º *Itinerario gráfico del camino, desde la estación de ferrocarril o puerto más próximo, hasta la escuela* Nº 48.-

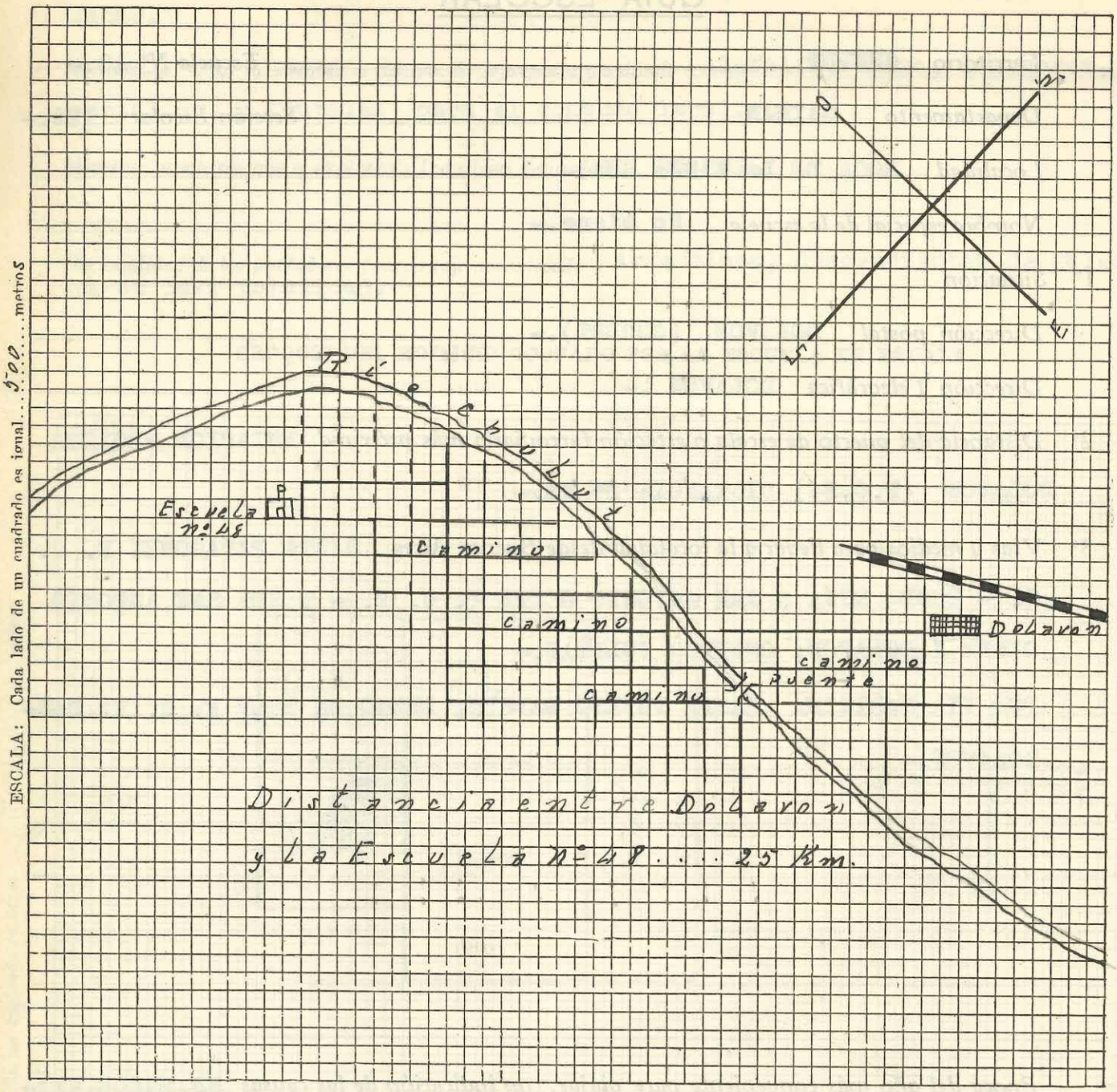

8º *Población escolar del lugar, dividida en sexos* VARONES 23 --MUJERES 20.-

9º *Clima, temperatura máxima y mínima, en verano e invierno* CLIMA FRIO. INVIERNO 6 a 10 Gdos. SOBRE CERO Y 7 a 12 BAJO CERO.- VERANO 25 a 30 Gdos.

10º *Situación económica general* BUENA.-

11º *% de la población escolar necesitada* el 10 %.-

12º *Descripción de la localidad*

Ubicación ALTURA SOBRE EL NIVEL DEL MAR 28 METROS.-DEPARTAMENTO GAIMAN.- SECCION GEOGRAFICA B III.- EXTREMO OESTE DEL VALLE DEL RIO CHUBUT.-

Tipo general de edificación MAS O MENOS MODERNO, COMO MATERIAL DE CONS - TRUCCION SE EMPLEA, LADRILLO, CAL, ARENA Y BARRO.-

Calidad del agua AGUA POTABLE, SE EXTRAE DE POZOS Y CANALES.-

Alimentación MIXTA- ANIMALES Y VEGETALES.-

13º *Ocupación general de los pobladores*

Ganadería ABUNDA LA VACA, LA OVEJA Y EL CABALLO QUE CUIDAN EN LOS ALREDEDORES.-

Agricultura SE CULTIVA GARBANZO, ALFALFA, TRIGO, PLANTAS FRUTALES Y HORTALIZAS.-

Industrias

Minas

14º *Nacionalidad de los pobladores* ESPAÑOLES 55%, ARGENTINOS 30 %, ITALIANOS Y ORTRAS NACIONALIDADES 15%.-

¿Hay médico? SI.-

¿Hay farmacia? NO.-

¿Hay policía? SI.-

¿Hay Juzgado de Paz? NO.-

¿Hay hotel, fonda o casa de pensión? NO.-

La escuela es fronteriza NO.- *Distancia de la línea internacional*

Edificio de la escuela.

Propietario SUCESION MARCELINA L. VDA. DE OROQUIETA.-

Alquiler mensual $ 50.- m/n.-

Fecha de iniciación y vencimiento del contrato en vigor NO HAY CONTRATO.-

Estado actual REGULAR.-

Capacidad total en un sólo turno 42 NIÑOS.-

¿Está ubicado en el centro de la mayor población escolar? SI.-

Cómo es con respecto a la generalidad de los edificios del lugar DE CONSTRUCCION MAS O MENOS IGUAL A LA GENERALIDAD DE LOS EDIFICIOS.-

CROQUIS DEL EDIFICIO OCUPADO POR LA ESCUELA

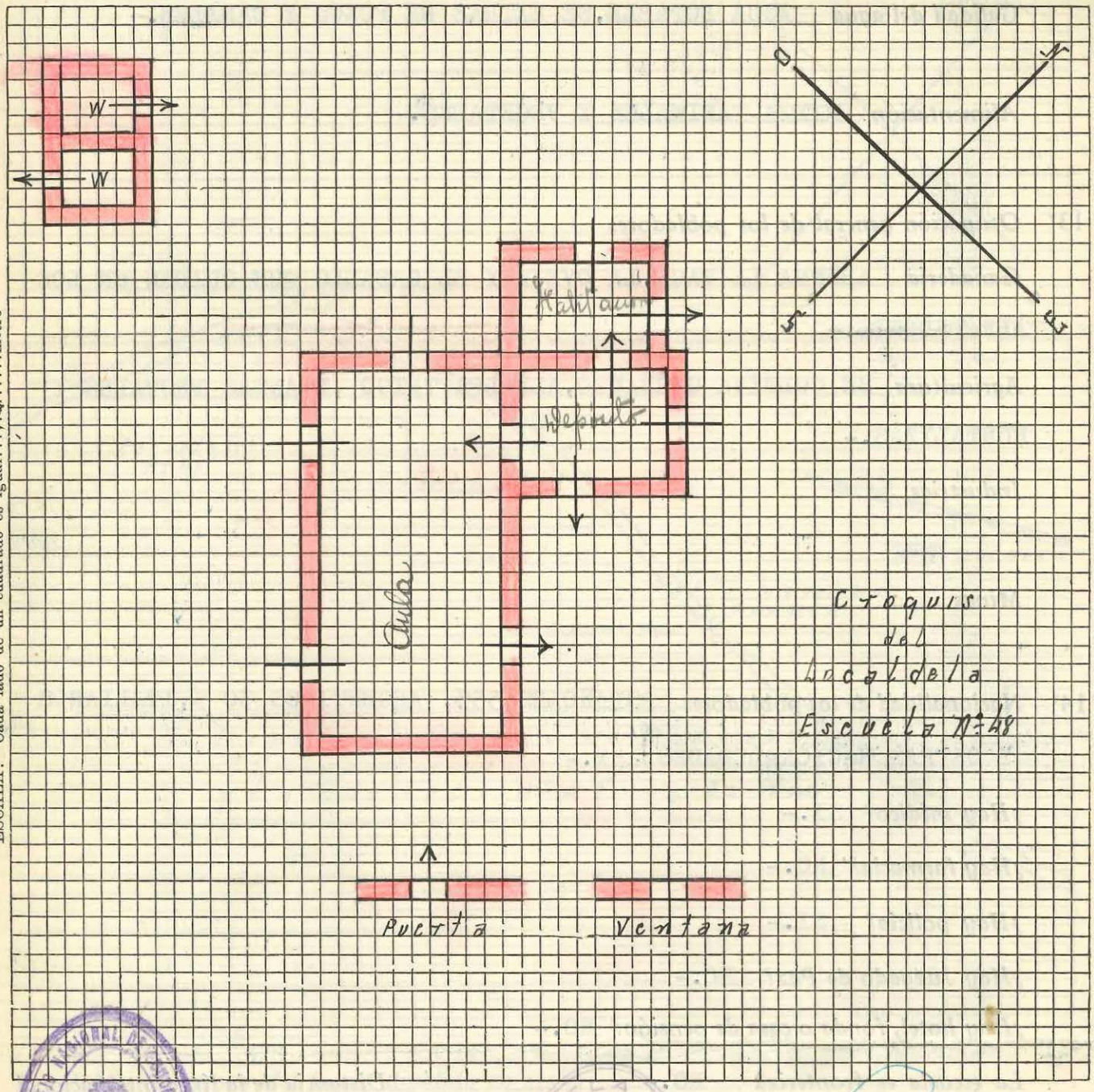

ESCALA: Cada lado de un cuadrado es igual a 1/2 metro

INDICACIONES

SETIEMBRE 28 de 1939.-

1º Urbana, suburbana o rural.

2º Distancia en kilómetros, desde tal estación o puerto.

3º Diferentes jornadas en ferrocarril, vapor, automóvil, caballo, etc.; lugares de trasbordo y comodidades existentes en los mismos, para pernoctar en ellos; precio de transporte y de alojamiento por separado y días a emplearse en todo el viaje, incluyendo las esperas o combinaciones.

4º Forma práctica de enviar las cargas o encomiendas, peso y medidas máximas de los bultos y precio de las que se transporta en camión, carro o mula.

5º Nombre, apellido y domicilio.

6º ¿Cuál, en qué lugar está ubicada y a qué distancia?

7º Camino a recorrer de la estación ferroviaria o puerto de escala más próximo, hasta la escuela, orientación precisa y distancia en kilómetros entre un punto y otro.

8º En las escuelas urbanas, la de todo el pueblo y en las suburbanas y rurales, la del radio respectivo y fecha del censo de donde se tomen los datos.

9º Frío, templado o cálido y temperatura normal del lugar, en los meses de frío más intenso o de calor más riguroso.

10º Buena, regular o mala.

11º De acuerdo con el total de niños de 6 a 14 años, que arroje el último censo practicado.

12º Altura sobre el nivel del mar, departamento, lote, orientación; clase de construcción predominante; potabilidad del agua que se bebe y fuente de donde se extrae; alimentación general o común.

13º Clase de ganado que se cría en mayor escala; cultivos principales; fábricas, artes, comercio; minas en explotación o vírgenes.

14º Nacionalidades predominantes.

Fórm. 4862

República Argentina
CONSEJO NACIONAL DE EDUCACION

GUIA ESCOLAR

Provincia o Territorio Chubut *Escuela Nº* 49

Localidad Astra *Departamento* Escalante

Nombre especial de la escuela No tiene.

Período escolar de septiembre a mayo

Distancia (en kilómetros o cuadras, del puerto de escala o estación ferroviaria más próxima). 1 Km.

Distancia a la Capital de la Provincia en Kmts. a 420 Km. de Rawson

Situación Urbana

Dirección postal Astra *Distancia de la Oficina o estafeta* 1 Km.

Dirección telegráfica Astra *Distancia de la Oficina* 1 Km.

Vías y medios de llegar a la localidad, a) desde Buenos Aires, b) desde la Capital de la Provincia o Territorio (Consignar minuciosamente las diferentes jornadas que han de hacerse en ferrocarril, vapor, automóvil, caballo, mula; lugares en que debe trasbordarse y comodidades que haya en los mismos, para el caso de pernoctar en ellos, etc., consignar los precios de transporte de todos los casos y también los de alojamiento por separado)

VIA MARITIMA: Desde Buenos Aires hsata Comodoro Rivadavia en los vapores de la carrera y petroleros, duración del viaje de 3 a 5 días, pasajes de 70 a 150 pesos.
VIA TERRESTRE: Desde Constitución hasta San Antonio Oeste, viaje combinado por F.C.S. y del Estado, pasaje $ 57; desde San Antonio hasta C.Rivadavia en ómnibus que combinan con la llegada de los trenes a San Antonio, pasaje $ 55, duración del viaje 4 días.
VIA AEREA: Desde Buenos Aires hasta C. Rivadavia en aviones de la Compañía Aeroposta Argentina, pasaje $ 160, duración del viaje 16 horas.
En todas las localidades nombradas hay buenos hoteles que cobran de 5 a 8 pesos diarios.

Epoca del año en que es más conveniente viajar, con indicación de las causas En cualquier época del año.

Vías, medios y formas de remitir las cargas Por vía marítima desde Buenos Aires hasta Comodoro Rivadavia.

Consignatario Director Esc. Nº 119 de C. Rivadavia *Estación de carga (destino)* C. Rivadavia (Astra)

Escuela más cercana (nacional o provincial) Nac. Nº 50 *Distancia (Kmts.)* 9 Km.

Itinerario gráfico del camino, desde la estación del ferrocarril o puerto más próximo, hasta la escuela, en escala

ESCALA: Cada lado de un cuadrado es igual a 40 metros



EDIFICIO DE LA ESCUELA

Número de aulas 2 (dos)

¿Hay comedor instalado? No *¿Hay dónde instalarlo?* No

¿Hay cocina? No *¿Hay dónde instalarla?* No

¿Tiene baños? No *¿Hay dónde instalarlos?* No

¿Hay chacra o huerta escolar? Sí

Propietario del edificio Compañía Argentina de Petróleo Astra

Alquiler mensual Cedido gratuitamente

Fecha de iniciación y vencimiento del contrato

Población escolar del lugar

varones 3 a 5 años ..... *6 a 14 años* 30

mujeres 3 a 5 ,, ... *6 a 14 ,,* 41

¿Tiene Cooperadora? Sí *Nombre* ------

Estado general de nutrición de los alumnos Muy bueno

Vestuario que debe proveerse (camisetas, pantalones, faldas, medias, zapatos, guardapolvos) Ninguno

Enfermedades endémicas de la zona Ninguna

Enfermedades más comunes en los niños Ninguna

¿Tiene botiquín la escuela? Sí *Remedios más comunmente necesarios* Alcohol, agua oxigenada y tintura de yodo.

DESCRIPCION DE LA LOCALIDAD

Ubicación (sobre mar, río, arroyo, sierras, altura sobre el nivel del mar, etc., distancia de la vía férrea) Próxima a la costa atlántica. A 105 metros sobre el nivel del mar y a 1 Km de la vía férrea.

Clima, temperatura máxima y mínima Máxima 28º y mínima -19º.

Tipo general de edificación (Casa de material, casillas, y construcciones de madera, cinc, ranchería, construcción de adobe, paja) De material (predomina el ladrillo calcáreo)

Condiciones de salubridad de la vivienda Muy buena.

Agua. (De dónde se obtiene el agua potable, calidad y otros detalles) Muy buena, proviene de manantiales de la zona.

Alimentación (Determinar cuál o cuáles son los elementos predominantes para la alimentación. Si es de vaca, oveja, etc. Si hay verduras. Si no las hay por qué causas) A base de carne de vaca, oveja y verduras.

Situación económica general de los pobladores Muy buena

¿Hay médico? Sí *A qué distancia está el más cercano* a 100 m.

¿Hay farmacia? No *A qué distancia está la más cercana* En Km. 3.

¿Hay policía? Sí *¿Hay hotel, fonda o casa de pensión?* Restaurant

¿Hay oficina de Correos? Sí *¿Cuál es la más próxima?* 1 Km.

¿Hay teléfono? Sí *¿Cuál es la oficina más próxima?* Astra.

OCUPACION GENERAL DE LOS POBLADORES.

Ganadería: Especies de ganado; industrias derivadas; si se exporta y a dónde No hay.

Agricultura: Clase de siembra o cultivo. Si se exporta y a dónde No hay.

Minería: productos que se explotan - Industrias derivadas Petróleo y sus derivados.

Nacionalidad de los pobladores (porcentaje aproximado) Cosmopolita.

CROQUIS DEL EDIFICIO OCUPADO POR LA ESCUELA EN ESCALA

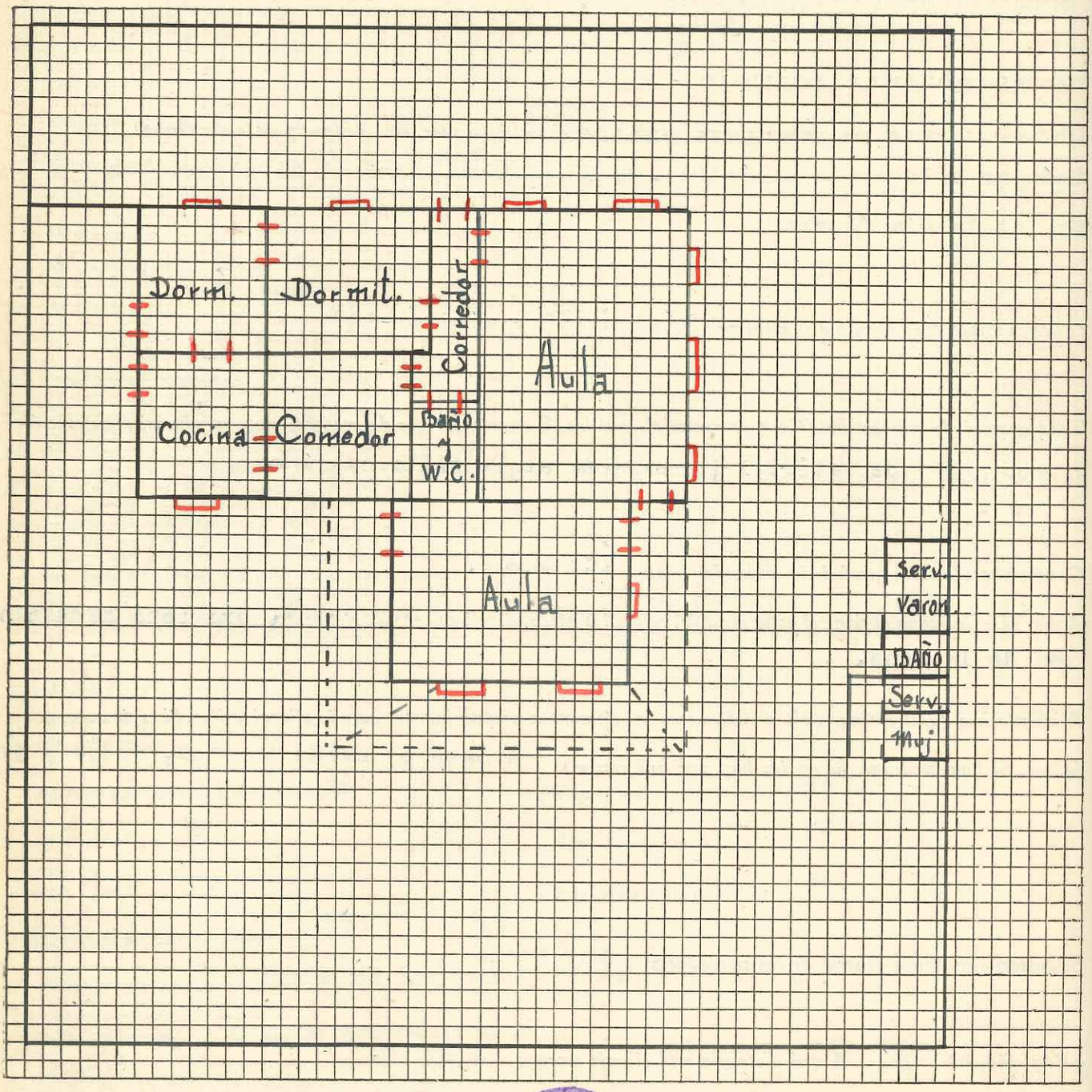

ESCALA: Cada lado de un cuadrado es igual a 0.50 metro

CONSEJO NACIONAL DE EDUCACION
INSPECCION SECCIONAL
CHUBUT

Fórm. 4862

República Argentina
CONSEJO NACIONAL DE EDUCACION

GUIA ESCOLAR

Provincia o Territorio CHUBUT *Escuela Nº* 50

Localidad Km 8.- Comodoro Rivadavia *Departamento* Colonia Escalante.-

Nombre especial de la escuela

Período escolar 1º de setiembre a 26 de mayo.-

Distancia (en kilómetros o cuadras, del puerto de escala o estación ferroviaria más próxima). 12

Distancia a la Capital de la Provincia en Kmts. 401

Situación sub- urbana

Dirección postal Km 8 .- C. Rivadavia *Distancia de la Oficina o estafeta* 12

Dirección telegráfica Comferpet *Distancia de la Oficina* 12

Vías y medios de llegar a la localidad, a) desde Buenos Aires, b) desde la Capital de la Provincia o Territorio (Consignar minuciosamente las diferentes jornadas que han de hacerse en ferrocarril, vapor, automóvil, caballo, mula; lugares en que debe trasbordarse y comodidades que haya en los mismos, para el caso de pernoctar en ellos, etc., consignar los precios de transporte de todos los casos y también los de alojamiento por separado)

a)Aérea:1 día(desde el aerodromo de Pacheco a ésta)Pasaje:$185.- Marítima:Comp.AnónimaImp.yExp.de la Patagonia.-4 días(con escalas)Pasaje:$120 -Flota de Y.P.F.:3 días.-Pasaje:$140.-Terrestre:Transportes Patagónicos:-2 días(combina con el F.C. del Sud) Pasaje total: $ 130 Hay hoteles en todos los puntos de escala,cuyo costo medio es de $7 diarios-Para trasladarse desde Rawson se cuenta con los mismos medios: Vía aérea desde Trelew: duración: 2horas.-110$.- Vía marítima desde Puerto Madryn: 1día.-$ 45.-Vía terrestre: 1 día.-$58.-

Epoca del año en que es más conveniente viajar, con indicación de las causas de octubre a marzo,por razones climatológicas,estado de los caminos,frecuencia de las comunicaciones.

Vías, medios y formas de remitir las cargas Por vía marítima,por la empresa de la Anónima I.y E.de la Patagonia y Compañía Costa Sud (flete económico) En cajones o esqueletos,de un peso no mayor de 150 Kg..-Evitar los embalajes que no protejan toda la superficie.

Consignatario Director Escuela Nº 24 *Estación de carga (destino)* Com.Rivadavia

Escuela más cercana (nacional o provincial) Nº 37 *Distancia (Kmts.)* 3

Itinerario gráfico del camino, desde la estación del ferrocarril o puerto más próximo, hasta la escuela, en escala

ESCALA: Cada lado de un cuadrado es igual ..... 50 mts. ..... metro

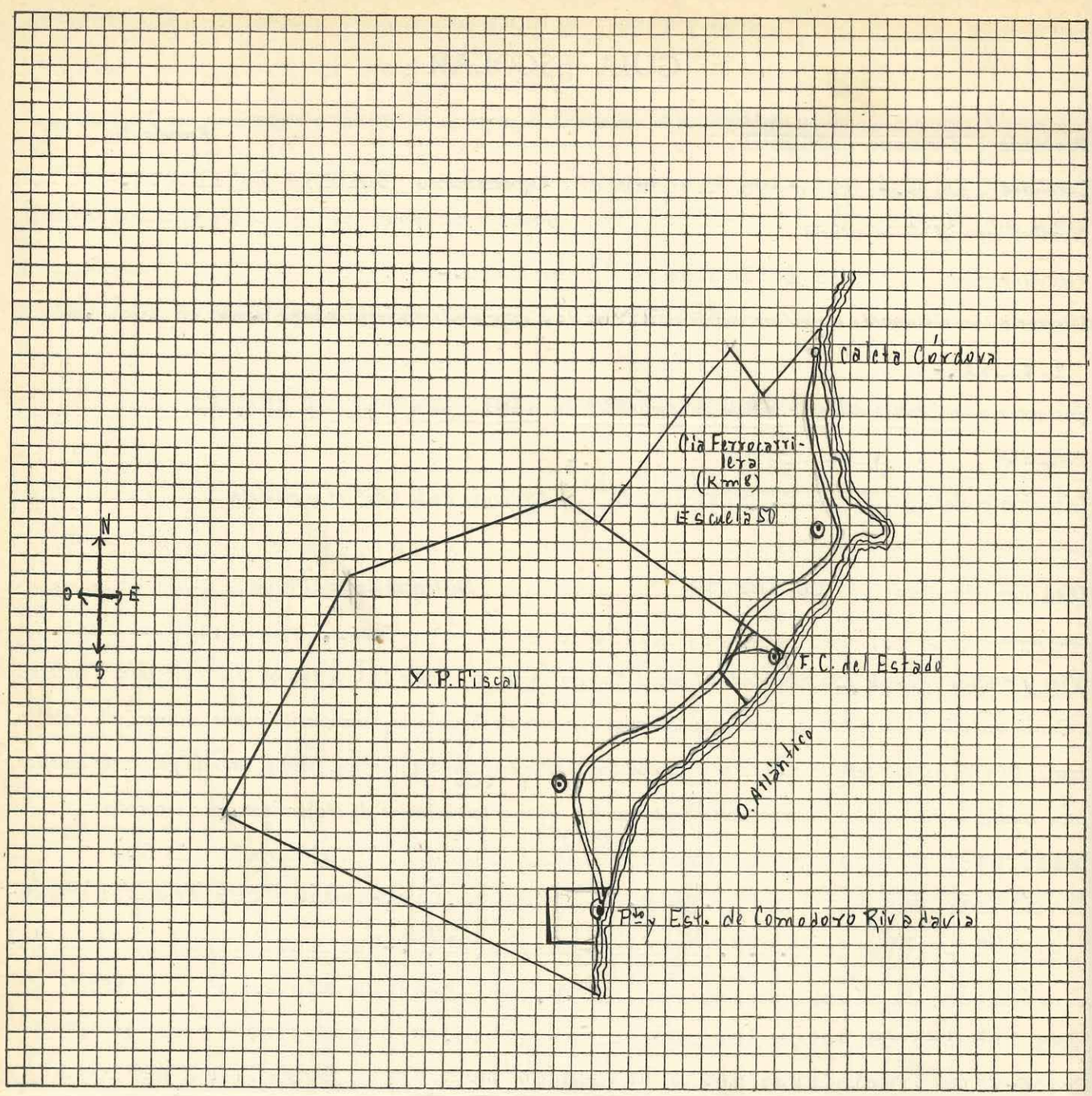

EDIFICIO DE LA ESCUELA

Número de aulas 4

¿Hay comedor instalado? No *¿Hay dónde instalarlo?* No

¿Hay cocina? No *¿Hay dónde instalarla?* No

¿Tiene baños? No *¿Hay dónde instalarlos?* No

¿Hay chacra o huerta escolar? No

Propietario del edificio Compañía Ferrocarrilera de Petróleo

Alquiler mensual

Fecha de iniciación y vencimiento del contrato cesión gratuita

Población escolar del lugar

varones 3 a 5 años	36	*6 a 14 años*	78
mujeres 3 a 5 „	36	*6 a 14 „*	82

¿Tiene Cooperadora? Si *Nombre* Domingo Faustino Sarmiento

Estado general de nutrición de los alumnos Bueno

Vestuario que debe proveerse (camisetas, pantalones, faldas, medias, zapatos, guardapolvos)

Enfermedades endémicas de la zona Ninguna

Enfermedades más comunes en los niños Hipertrofia de amigdalas , sarampión, difteria.-

¿Tiene botiquín la escuela? Si *Remedios más comunmente necesarios* los de desinfección y primeros auxilios.-

DESCRIPCION DE LA LOCALIDAD

Ubicación (sobre mar, río, arroyo, sierras, altura sobre el nivel del mar, etc., distancia de la vía férrea) Sobre la costa marítima del Atlántico y a su nivel.- Rodeada de cerros hacia el oeste.-

Clima, temperatura máxima y mínima 34° y 6° en verano
15° sobre cero y 10° bajo cero

Tipo general de edificación (Casa de material, casillas, y construcciones de madera, cinc, ranchería, construcción de adobe, paja) Construcciones de madera y cinc o de cemento

Condiciones de salubridad de la vivienda Buena

Agua. (De dónde se obtiene el agua potable, calidad y otros detalles) De manantial con servicio de agua corriente.

Alimentación (Determinar cuál o cuáles son los elementos predominantes para la alimentación. Si es de vaca, oveja, etc. Si hay verduras. Si no las hay por qué causas) Carne de oveja.- Las verduras, frutas son escasas especialmente en invierno, por tratarse de una zona industrial y no agrícola.- Las que se consumen provienen de la Capital Federal o de Trelew y su costo es alto.-

Situación económica general de los pobladores Buena.- son obreros o empleados de la compañía concesionaria

¿Hay médico? sí *A qué distancia está el más cercano* En la localidad

¿Hay farmacia? sí *A qué distancia está la más cercana* En la localidad

¿Hay policía? sí *¿Hay hotel, fonda o casa de pensión?* Fonda

¿Hay oficina de Correos? no *¿Cuál es la más próxima?* 12 Km

¿Hay teléfono? sí *¿Cuál es la oficina más próxima?* En la localidad

OCUPACION GENERAL DE LOS POBLADORES.

Ganadería: Especies de ganado; industrias derivadas; si se exporta y a dónde .....

.....

Agricultura: Clase de siembra o cultivo. Si se exporta y a dónde .....

.....

Minería: productos que se explotan - Industrias derivadas Petróleo, destilación de sus derivados

Nacionalidad de los pobladores (porcentaje aproximado) Absolutamente cosmopolita primando los elementos portugués y polacos

CROQUIS DEL EDIFICIO OCUPADO POR LA ESCUELA EN ESCALA

ESCALA: Cada lado de un cuadrado es igual ..... metro

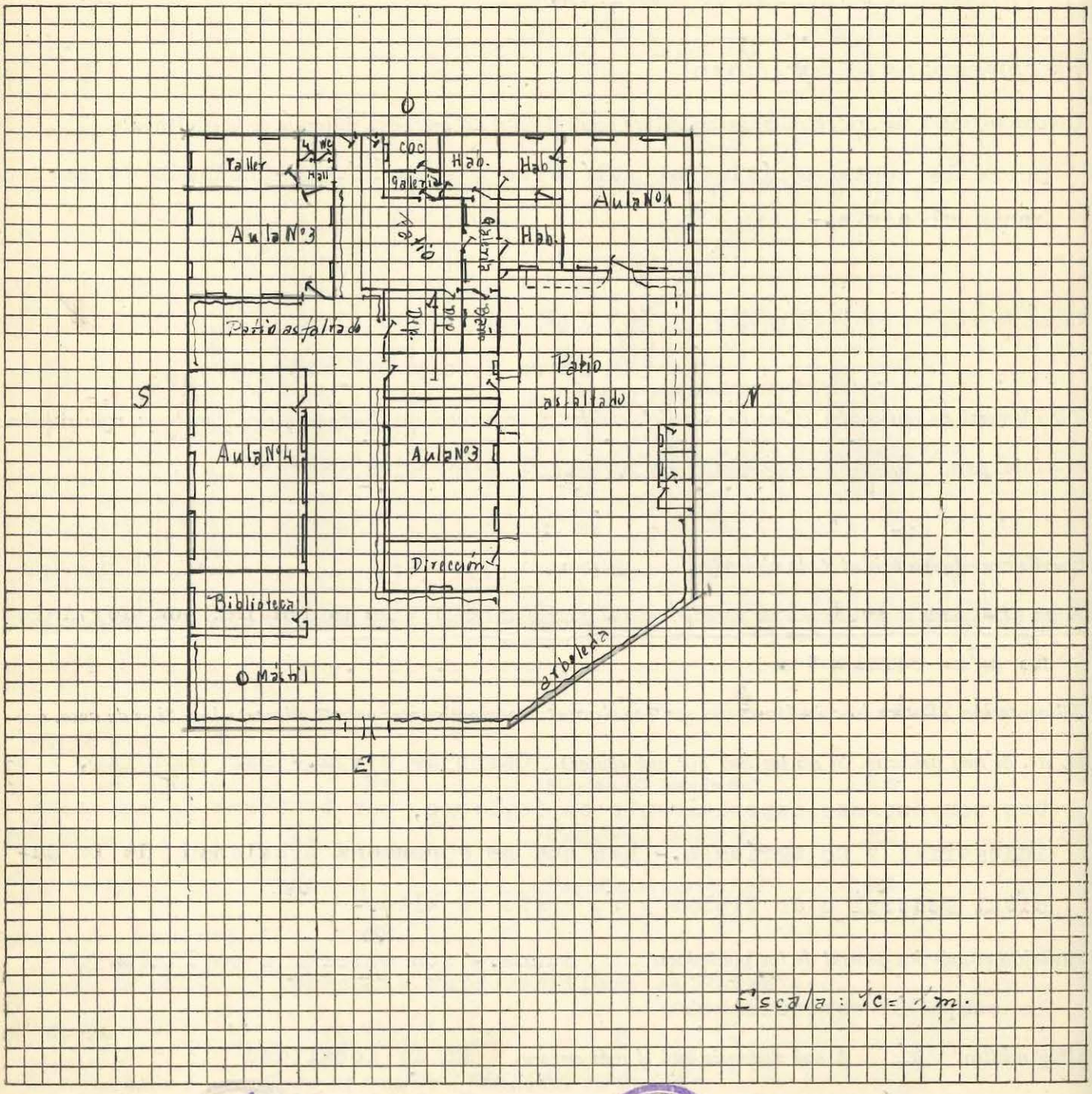

Sofía E. Moll de Pilotón Setiembre 30/941

CONSEJO NACIONAL DE EDUCACION INSPECCION

República Argentina
Ministerio de Justicia e Instrucción Pública
CONSEJO NACIONAL DE EDUCACION

GUÍA ESCOLAR

Provincia ó Territorio CHUBUT *Escuela Nº* 51

Localidad .....

Distancia (en kilómetros o cuadras, del puerto de escala o estación ferroviaria más próxima). .....

Dirección postal .....

Dirección telegráfica .....

Vías y medios de llegar a la localidad a) desde Buenos Aires, b) desde la capital de la Provincia o Territorio (Consignar minuciosamente las diferentes jornadas que han de hacerse en ferrocarril, vapor automóvil, caballo, mula; lugares en que debe trasbordarse y comodidades que haya en los mismos, para el caso de pernoctar en ellos, etc., consignar los precios de transporte de todos los casos y también los de alojamiento por separado) .....

Epoca del año en que es más conveniente viajar, con indicación de las causas .....

Vías, medios y formas de remitir las cargas .....

Consignatario .....

C.N. de E.-T. G.-Exp. 22283|C|938-T. 30.000

Fórm. 4862

República Argentina
CONSEJO NACIONAL DE EDUCACION

GUIA ESCOLAR

Provincia o Territorio Chubut *Escuela Nº* 52.-

Localidad Boca Zanja Norte *Departamento* Gaiman

Nombre especial de la escuela No tiene

Período escolar de marzo a noviembre

Distancia (en kilómetros o cuadras, del puerto de escala o estación ferroviaria más próxima). a 11 Km. de la estación Dolavon de los FF/CC. del Estado.

Distancia a la Capital de la Provincia en Kmts. a 66 Km. de Rawson.

Situación Rural.

Dirección postal Dolavon *Distancia de la Oficina o estafeta* 11 Km.

Dirección telegráfica Dolavon *Distancia de la Oficina* 11 Km.

Vías y medios de llegar a la localidad, a) desde Buenos Aires, b) desde la Capital de la Provincia o Territorio (Consignar minuciosamente las diferentes jornadas que han de hacerse en ferrocarril, vapor, automóvil, caballo, mula; lugares en que debe trasbordarse y comodidades que haya en los mismos, para el caso de pernoctar en ellos, etc., consignar los precios de transporte de todos los casos y también los de alojamiento por separado)

VIA TERRESTRE: desde Buenos Aires hasta San Antonio Oeste, viaje combinado directo por F.C.S. y del Estado, precio del pasaje $57; desde San Antonio hasta Trelew en ómnibus que combinan con la llegada de los trenes a San Antonio, precio del pasaje $ 25; desde Trelew hasta Dolavon por F.C. del Estado y colectivos, precios de los pasajes $1,85 y 1,50 respectivamente; duración del viaje total, tres días.
VIA MARITIMA: desde Buenos Aires hasta Puerto Madryn en los vapores de la carrera, dura este viaje apróximadamente tres días y el costo del pasaje es de $ 110 (variable.)
VIA AEREA: desde Buenos Aires hasta Trelew en aviones de la Compañía Aeroposta Argentina los días jueves y domingos, regresando al punto de partida los viernes y martes, duración del viaje 6 horas, precio del pasaje $ 148. Duración del viaje 6 horas.
Desde Rawson por tren hasta Dolavon, tres horas, pasaje $ 2,20.
Desde Dolavon hasta la escuela en automóvil, precio del pasaje $ 6.-
El alojamiento en los hoteles de las localidades mencionadas cuesta de 5 a 8 pesos diarios.

Epoca del año en que es más conveniente viajar, con indicación de las causas En cualquier época del año.

Vías, medios y formas de remitir las cargas Por vía marítima desde Buenos Aires hasta Puerto Madryn; desde este puerto hasta Dolavon por F.C. del Estado y desde Dolavon hasta la escuela por camiones.

Consignatario Inspección Seccional 4a.- *Estación de carga (destino)* Dolavon

Escuela más cercana (nacional o provincial) nacional Nº 10 *Distancia (Kmts.)* 6 Km.

Itinerario gráfico del camino, desde la estación del ferrocarril o puerto más próximo, hasta la escuela, en escala

ESCALA: Cada lado de un cuadrado es igual a 200 metros

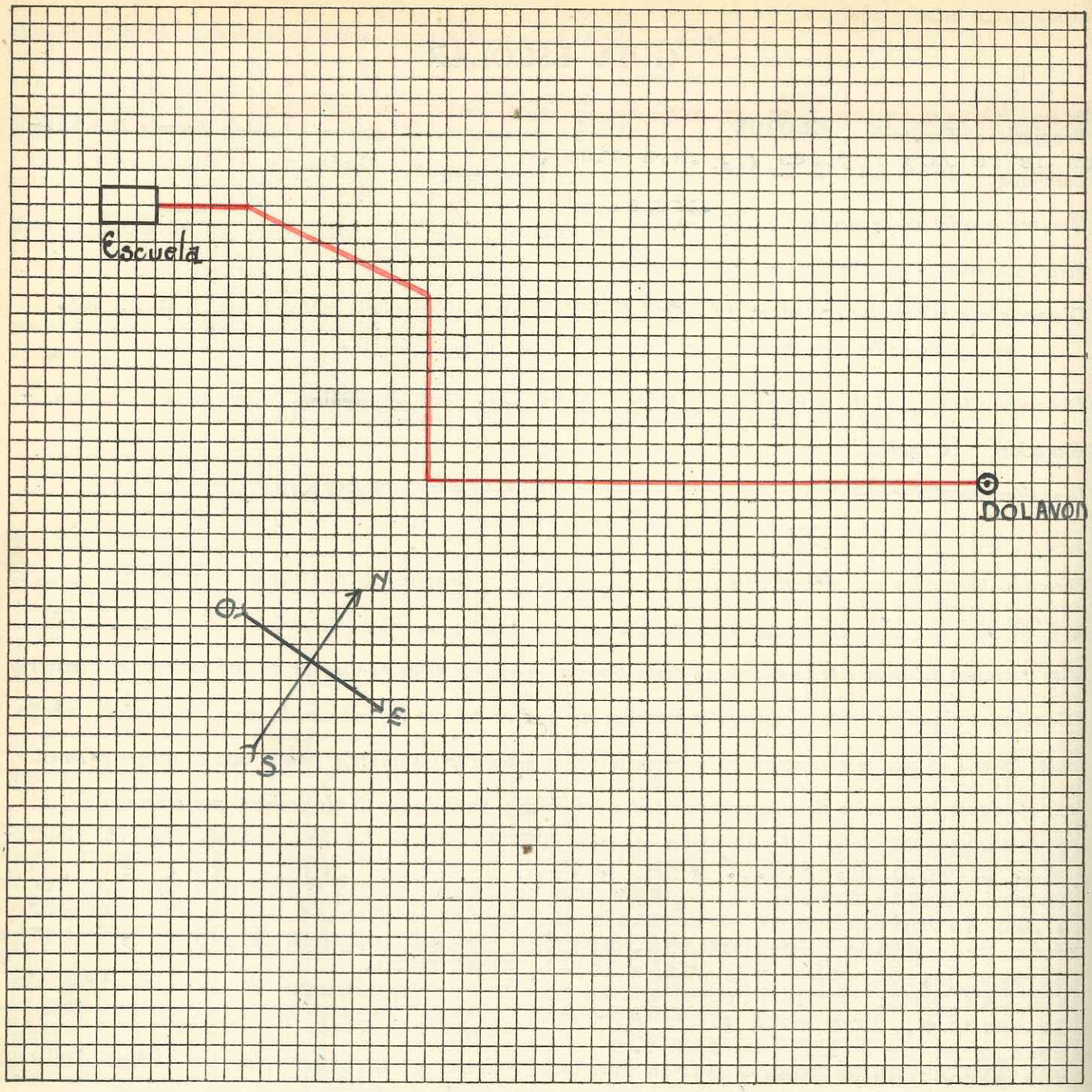

EDIFICIO DE LA ESCUELA

Número de aulas 3 (tres)

¿Hay comedor instalado? No *¿Hay dónde instalarlo?* No

¿Hay cocina? No *¿Hay dónde instalarla?* No

¿Tiene baños? No *¿Hay dónde instalarlos?* No

¿Hay chacra o huerta escolar? No

Propietario del edificio Francisco Bonavía

Alquiler mensual $ 50 (cincuenta pesos)

Fecha de iniciación y vencimiento del contrato

Población escolar del lugar

varones 3 a 5 años ..... *6 a 14 años* 17

mujeres 3 a 5 ,, ... *6 a 14 ,,* 26

¿Tiene Cooperadora? No *Nombre* ------

Estado general de nutrición de los alumnos Bueno.

Vestuario que debe proveerse (camisetas, pantalones, faldas, medias, zapatos, guardapolvos) 5 equipos completos para varones y 6 para niñas.

Enfermedades endémicas de la zona Ninguna.

Enfermedades más comunes en los niños Gripe.

¿Tiene botiquín la escuela? Sí *Remedios más comunmente necesarios* Agua oxigenada y alcohol

DESCRIPCION DE LA LOCALIDAD

Ubicación (sobre mar, río, arroyo, sierras, altura sobre el nivel del mar, etc., distancia de la vía férrea) A 1 Km. del Río Chubut sobre su margen izquierda en la parte N.O. del valle de la Colonia Chubut.

Clima, temperatura máxima y mínima Muy variado. Temperatura máxima 32º y mínima -10º.

Tipo general de edificación (Casa de material, casillas, y construcciones de madera, cinc, ranchería, construcción de adobe, paja) Casas de adobes.

Condiciones de salubridad de la vivienda Buena.

Agua. (De dónde se obtiene el agua potable, calidad y otros detalles) del río por canales y de pozo. En general es buena.

Alimentación (Determinar cuál o cuáles son los elementos predominantes para la alimentación. Si es de vaca, oveja, etc. Si hay verduras. Si no las hay por qué causas) La alimentación es variada, predominando la carne de vaca y oveja. En el verano abundan las verduras y legumbres.

Situación económica general de los pobladores Regular.

¿Hay médico? No *A qué distancia está el más cercano* a 11 Km. en Dolavon.

¿Hay farmacia? No *A qué distancia está la más cercana* a 11 Km en Dolavon.

¿Hay policía? No *¿Hay hotel, fonda o casa de pensión?* No

¿Hay oficina de Correos? No *¿Cuál es la más próxima?* La de Dolavon a 11 Km.

¿Hay teléfono? No *¿Cuál es la oficina más próxima?* La de Dolavon a 11 Km.

OCUPACION GENERAL DE LOS POBLADORES.

Ganadería: Especies de ganado; industrias derivadas; si se exporta y a dónde En poca escala vacas y ovejas para el consumo local.

Agricultura: Clase de siembra o cultivo. Si se exporta y a dónde Se cultiva en creciente escala garbanzo, porotos, trigo y alfalfa para semilla; estos productos se expenden en la zona y también se envían a Buenos Aires.

Minería: productos que se explotan - Industrias derivadas Ninguna.

Nacionalidad de los pobladores (porcentaje aproximado) 95 % argentinos.

CROQUIS DEL EDIFICIO OCUPADO POR LA ESCUELA EN ESCALA

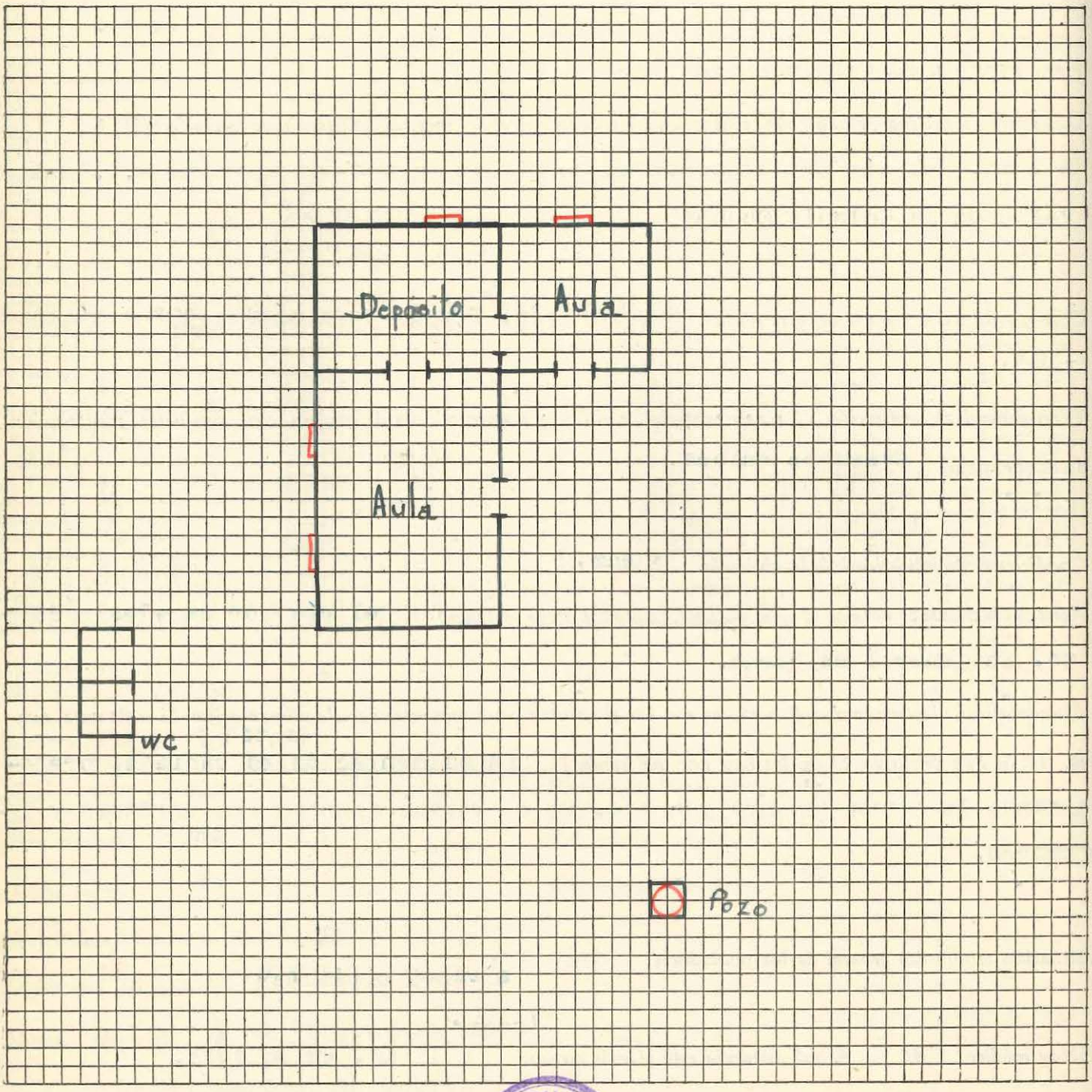

ESCALA: Cada lado de un cuadrado es igual 1/2 ..... metro

CONSEJO NACIONAL DE EDUCACION

Fórm. 4862

República Argentina
CONSEJO NACIONAL DE EDUCACION

GUIA ESCOLAR

Provincia o Territorio Chubut *Escuela Nº* 53

Localidad Los Molinos *Departamento* Rawson

Nombre especial de la escuela No tiene,

Período escolar de marzo a noviembre.

Distancia (en kilómetros o cuadras, del puerto de escala o estación ferroviaria más próxima). a 4.500 metros de la estación de Trelew (F.C. del Estado).

Distancia a la Capital de la Provincia en Kmts. a 15 Km. de Rawson.

Situación Rural

Dirección postal Trelew *Distancia de la Oficina o estafeta* 4.500 metros

Dirección telegráfica Trelew *Distancia de la Oficina* 4.500 metros

Vías y medios de llegar a la localidad, a) desde Buenos Aires, b) desde la Capital de la Provincia o Territorio (Consignar minuciosamente las diferentes jornadas que han de hacerse en ferrocarril, vapor, automóvil, caballo, mula; lugares en que debe trasbordarse y comodidades que haya en los mismos, para el caso de pernoctar en ellos, etc., consignar los precios de transporte de todos los casos y también los de alojamiento por separado)

VIA TERRESTRE: desde Buenos Aires hasta San Antonio, viaje combinado entre F.C.S. y del Estado, precio del pasaje $ 57; desde San Antonio Oeste hasta Treles en ómnibus, precio del pasaje $ 25; desde Trelew hasta la escuela en automóvil, pasaje $ 5. Duración del viaje 3 días.
VIA MARITIMA: desde Buenos Aires hasta Puerto Madryn en los vapores de la carrera, durando el viaje de 3 a 5 días, pasaje $ 110 (variable)
VIA AEREA: Desde Buenos Aires hasta Trelew por la Compañía Aeroposta Argentina los dias jueves y domingos, regresando al punto de partida los viernes y martes, duración del viaje 6 horas, pasaje $ 148.
Desde Rawson hasta la escuela en automóvil , pasaje $ 10.
En todas las localidades mencionadas hay buenos hoteles que cobran de 5 a 8 pesos diarios.

Epoca del año en que es más conveniente viajar, con indicación de las causas En cualquier época del año.

Vías, medios y formas de remitir las cargas Por vía marítima desde Buenos Aires hasta Puerto Madryn, desde este puerto hasta Trelew por F. C. del Estado y desde Trelew hasta la escuela en camiones.

Consignatario Inspección Seccional 4a.- *Estación de carga (destino)* Trelew

Escuela más cercana (nacional o provincial) Nº 3 *Distancia (Kmts.)* 7 Km.

Itinerario gráfico del camino, desde la estación del ferrocarril o puerto más próximo, hasta la escuela, en escala

ESCALA: Cada lado de un cuadrado es igual a 150 metros

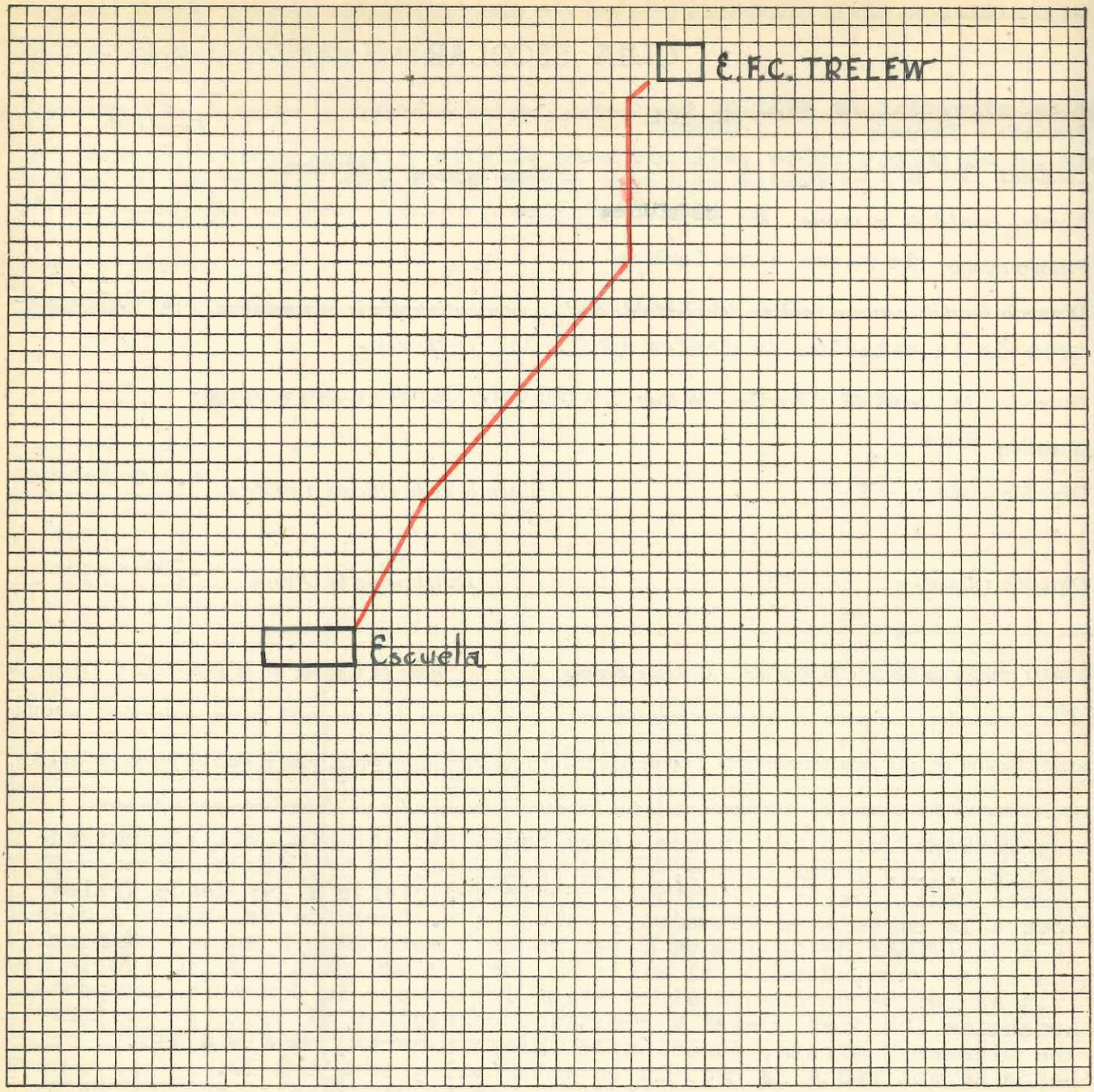

EDIFICIO DE LA ESCUELA

Número de aulas 1 (una)

¿Hay comedor instalado? No *¿Hay dónde instalarlo?* Sí

¿Hay cocina? Sí *¿Hay dónde instalarla?*

¿Tiene baños? No *¿Hay dónde instalarlos?* No

¿Hay chacra o huerta escolar? No

Propietario del edificio Y. J. Davies.

Alquiler mensual $ 90 (noventa pesos)

Fecha de iniciación y vencimiento del contrato

Población escolar del lugar

varones 3 a 5 años		*6 a 14 años*	17
mujeres 3 a 5 ,,		*6 a 14 ,,*	16

¿Tiene Cooperadora? Sí *Nombre* -----

Estado general de nutrición de los alumnos Regular.

Vestuario que debe proveerse (camisetas, pantalones, faldas, medias, zapatos, guardapolvos) 13 equipos completos para varones y 11 para niños.

Enfermedades endémicas de la zona Ninguna.

Enfermedades más comunes en los niños Ninguna.

¿Tiene botiquín la escuela? Sí *Remedios más comunmente necesarios* algodón, alcohol y yodo.

DESCRIPCION DE LA LOCALIDAD

Ubicación (sobre mar, río, arroyo, sierras, altura sobre el nivel del mar, etc., distancia de la vía férrea) Sobre la margen izquierda del Río Chubut a una distancia aproximada de 200 metros. A 27 metros sobre el nivel del mar.

Clima, temperatura máxima y mínima Máxima 37 º y mínima -10º.

Tipo general de edificación (Casa de material, casillas, y construcciones de madera, cinc, ranchería, construcción de adobe, paja) De material cocido.

Condiciones de salubridad de la vivienda Buenas.

Agua. (De dónde se obtiene el agua potable, calidad y otros detalles) El agua se obtieme por medio de pozos; es de buena calidad.

Alimentación (Determinar cuál o cuáles son los elementos predominantes para la alimentación. Si es de vaca, oveja, etc. Si hay verduras. Si no las hay por qué causas) A base de carne de oveja y vaca. Las verduras y frutas son abundantes en verano y se consiguen a bajo precio.

Situación económica general de los pobladores Regular.

¿Hay médico? No *A qué distancia está el más cercano* En Trelew a 4.500 metros.

¿Hay farmacia? No *A qué distancia está la más cercana* En Trelew a 4.500 metros.

¿Hay policía? No *¿Hay hotel, fonda o casa de pensión?* No

¿Hay oficina de Correos? No *¿Cuál es la más próxima?* Trelew a 4.500 metros

¿Hay teléfono? No *¿Cuál es la oficina más próxima?* Trelew a 4.500 metros.

OCUPACION GENERAL DE LOS POBLADORES.

Ganadería: Especies de ganado; industrias derivadas; si se exporta y a dónde Se cría en pequeña escala el ganado lanar.

Agricultura: Clase de siembra o cultivo. Si se exporta y a dónde Verduras, frutales y cereales.

Minería: productos que se explotan - Industrias derivadas Ninguna.

Nacionalidad de los pobladores (porcentaje aproximado) En su gran mayoría argentinos descendientes de galeses.

CROQUIS DEL EDIFICIO OCUPADO POR LA ESCUELA EN ESCALA

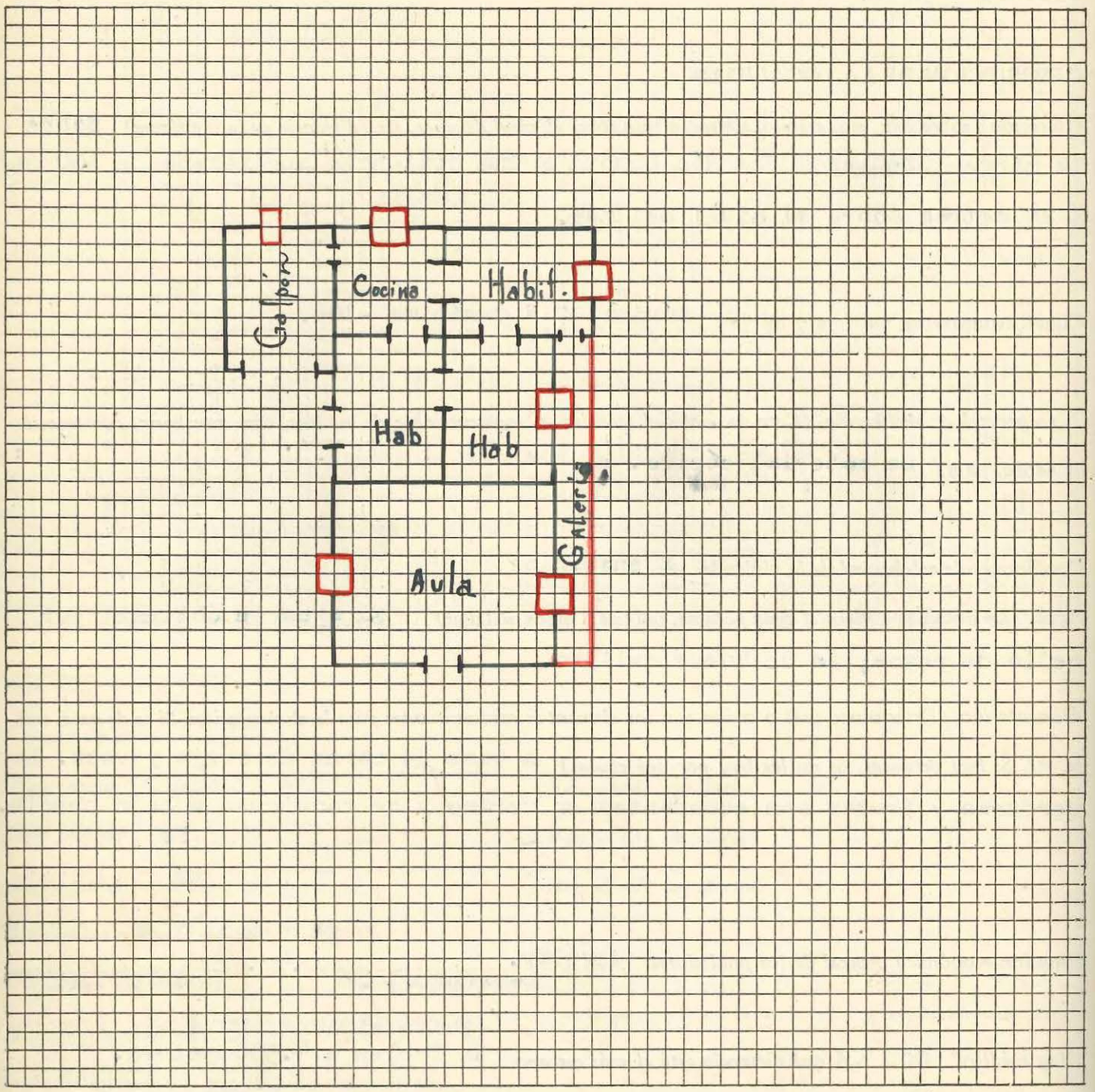

ESCALA: Cada lado de un cuadrado es igual a 1/2 metro



Fórm. 4862

República Argentina
CONSEJO NACIONAL DE EDUCACION

GUIA ESCOLAR

Provincia o Territorio CHUBUT *Escuela Nº* 54

Localidad BARRIO NORTE DE ESQUEL *Departamento* FUTALEUFU

Nombre especial de la escuela ----------

Período escolar 1º de Septiembre al 26 de Agosto

Distancia (en kilómetros o cuadras, del puerto de escala o estación ferroviaria más próxima). 140 Kms.de Estación El Maitén

Distancia a la Capital de la Provincia en Kmts. 650 Kms.

Situación Urbana

Dirección postal Esquel (Chubut) *Distancia de la Oficina o estafeta* 1½ Kms.

Dirección telegráfica Esquel *Distancia de la Oficina* 1½ Kms.

Vías y medios de llegar a la localidad, a) desde Buenos Aires, b) desde la Capital de la Provincia o Territorio (Consignar minuciosamente las diferentes jornadas que han de hacerse en ferrocarril, vapor, automóvil, caballo, mula; lugares en que debe trasbordarse y comodidades que haya en los mismos, para el caso de pernoctar en ellos, etc., consignar los precios de transporte de todos los casos y también los de alojamiento por separado) De Buenos Aires a Ing.Jacobacci,por FC.del Sud,costo del pasaje $78,90.-De Ing.Jacobacci a Esquel,en empresa de transporte automotriz,precio $28.-Debe almorzarse en Norquincó $2.-

De Buenos Aires a Esquel,puede viajarse en la linea aerea L.A.S.O.,desde la calle Santa Fé 690 a Esquel,todo incluido $237.-

De Rawson a Esquel,viajes semanales en mensajería,se hace en dos jornadas,pernoctando en La Herreria.-Costo del pasaje $60,alojamiento $6.-

Epoca del año en que es más conveniente viajar, con indicación de las causas De Diciembre a Marzo por razones de clima y estado de los caminos.-

Vías, medios y formas de remitir las cargas Por F.C.del Sud a Estación El Maitén(Chubut).

Es conveniente preparar la carga preservada con papel impermeable;en cajones hasta 100 kilos reforzados con sunchos de hierro.-

Consignatario Director Escuela Nº 149 de Chubut *Estación de carga (destino)* Est.El Maitén (Ch)

Escuela más cercana (nacional o provincial) Nacional Nº 20 *Distancia (Kmts.)* 1 Kms.

Itinerario gráfico del camino, desde la estación del ferrocarril o puerto más próximo, hasta la escuela, en escala

ESCALA: Cada lado de un cuadrado es igual ..... metro

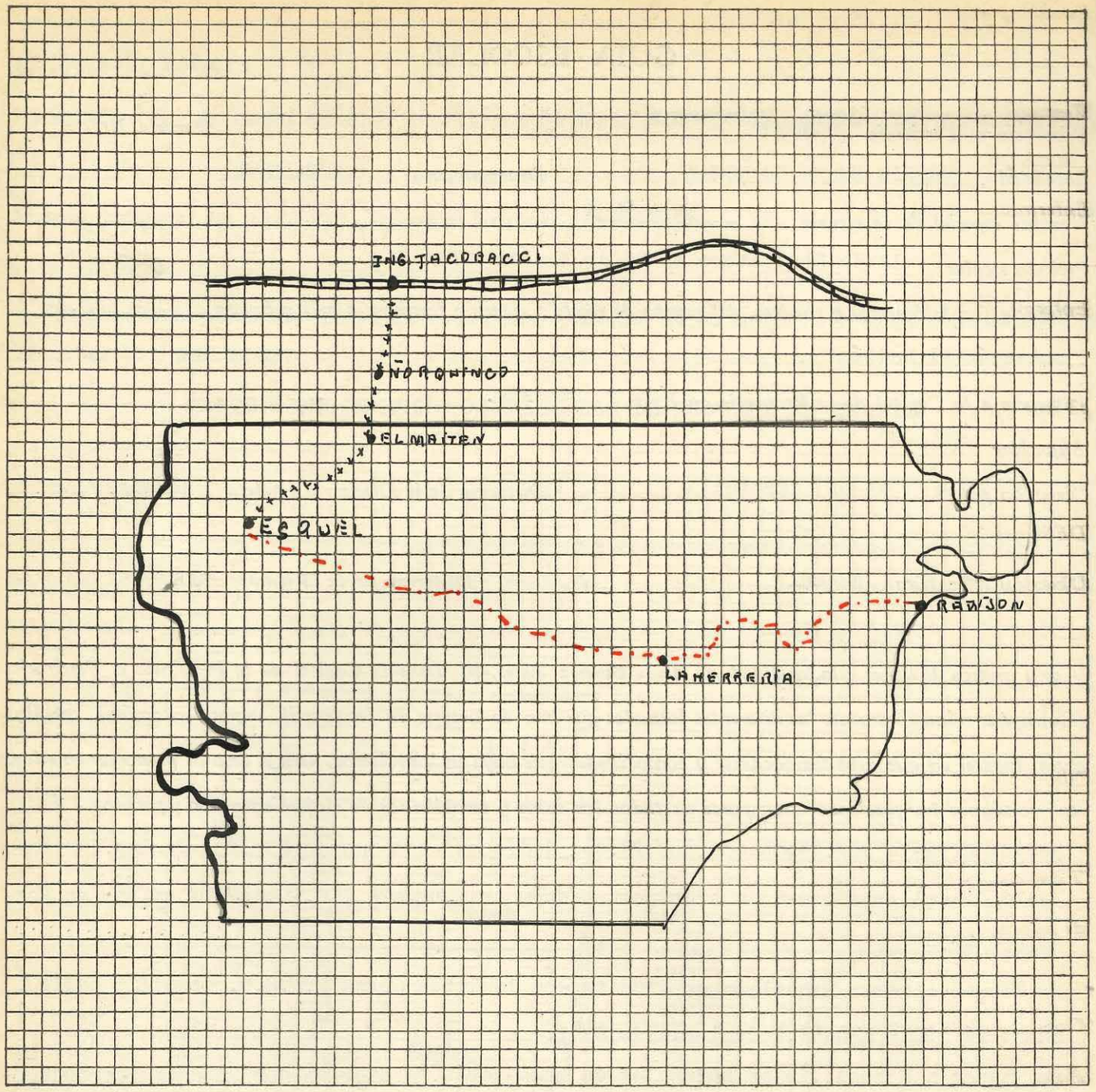

EDIFICIO DE LA ESCUELA

Número de aulas 3

¿Hay comedor instalado? No *¿Hay dónde instalarlo?* No

¿Hay cocina? Si *¿Hay dónde instalarla?* Si

¿Tiene baños? No *¿Hay dónde instalarlos?* No

¿Hay chacra o huerta escolar? Si

Propietario del edificio Saul V.Luque

Alquiler mensual $90

Fecha de iniciación y vencimiento del contrato 1° Septiembre 1940-1° Septiembre 1942.-

Población escolar del lugar

varones 3 a 5 años 27 *6 a 14 años* 96

mujeres 3 a 5 ,, 21 *6 a 14 ,,* 74

¿Tiene Cooperadora? Si *Nombre* Regimiento 21

Estado general de nutrición de los alumnos Bueno.

Vestuario que debe proveerse (camisetas, pantalones, faldas, medias, zapatos, guardapolvos) Equipo completo

Enfermedades endémicas de la zona ninguna

Enfermedades más comunes en los niños -----

¿Tiene botiquín la escuela? Si *Remedios más comunmente necesarios* -----

Alcohol,Iodo,Gasas,Agua Oxigenada etc.-

DESCRIPCION DE LA LOCALIDAD

Ubicación (sobre mar, río, arroyo, sierras, altura sobre el nivel del mar, etc., distancia de la vía férrea) Ubicada en el valle de la Colonia 16 de Octubre a 150 mts.del arroyo Esquel.Altura sobre el nivel del mar 560 mts.-

Clima, temperatura máxima y mínima Tem.max. 34 ° Tem.Min.9° sobre cero.-

Tipo general de edificación (Casa de material, casillas, y construcciones de madera, cinc, ranchería, construcción de adobe, paja) de ,material.Suburbios rancheria.-

Condiciones de salubridad de la vivienda Deficiente en las orillas del pueblo.-

Agua. (De dónde se obtiene el agua potable, calidad y otros detalles) Agua corriente.Buena.-

Alimentación (Determinar cuál o cuáles son los elementos predominantes para la alimentación. Si es de vaca, oveja, etc. Si hay verduras. Si no las hay por qué causas) Carne de vaca y oveja.Verduras en las épocas propicias.-

Situación económica general de los pobladores En General Buena.-

¿Hay médico? Si *A qué distancia está el más cercano* 800 mts.

¿Hay farmacia? Si *A qué distancia está la más cercana* 1.000 mts.

¿Hay policía? Si *¿Hay hotel, fonda o casa de pensión?* Si

¿Hay oficina de Correos? Si *¿Cuál es la más próxima?* 1500 mts.

¿Hay teléfono? Si *¿Cuál es la oficina más próxima?* 1.200 mts.

OCUPACION GENERAL DE LOS POBLADORES.

Ganadería: Especies de ganado; industrias derivadas; si se exporta y a dónde Vacuno y Lanar.

Se envian en arreos a la provincia de Bs.Aires.-

Agricultura: Clase de siembra o cultivo. Si se exporta y a dónde Cereales consumo local,Hortalizas

,consumo local.-

Minería: productos que se explotan - Industrias derivadas Cal,consumo local

Nacionalidad de los pobladores (porcentaje aproximado) Chilenos 30% Argentinos 60% 10 Extranjeros

CROQUIS DEL EDIFICIO OCUPADO POR LA ESCUELA EN ESCALA

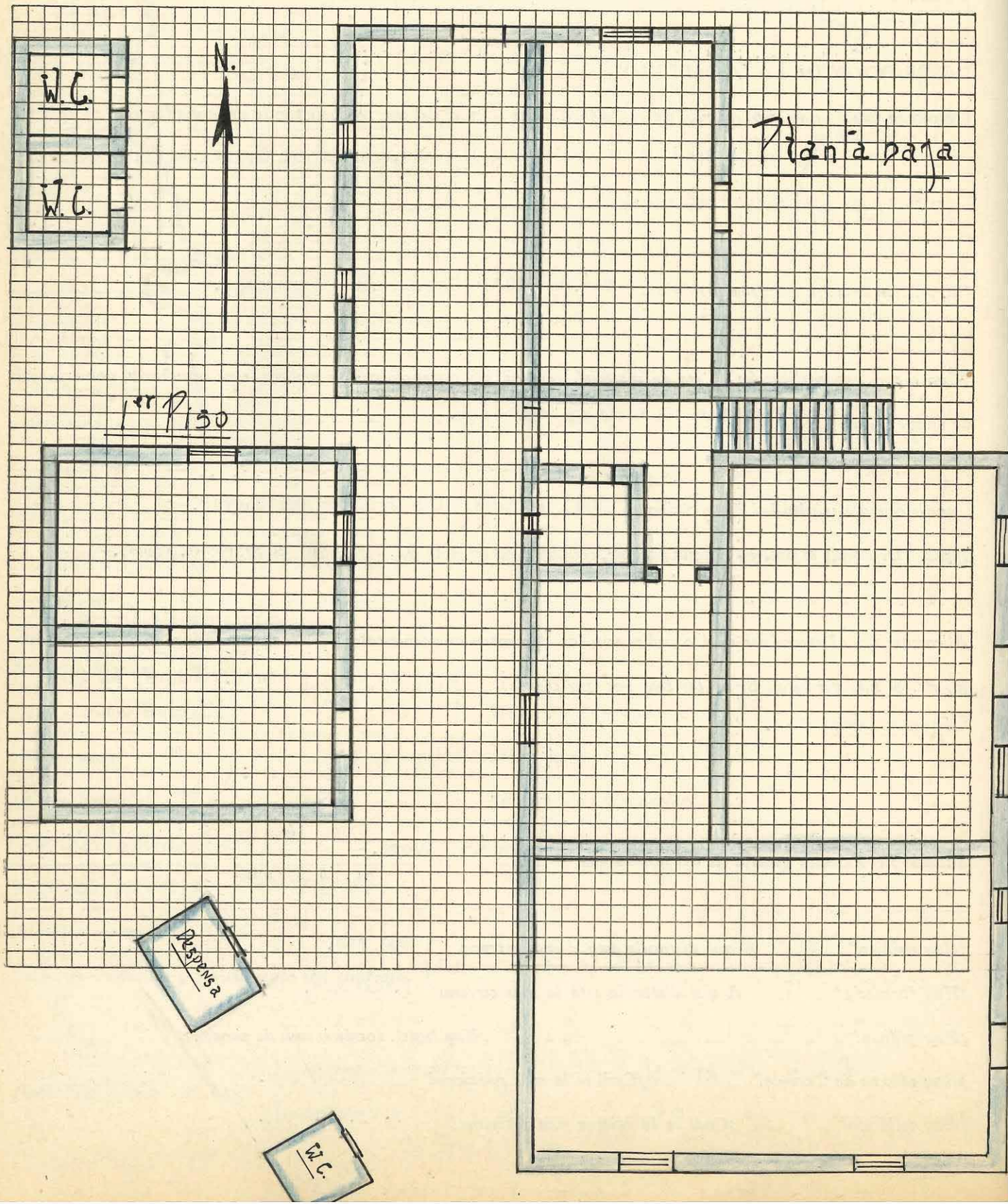

ESCALA: Cada lado de un cuadrado es igual ..... 2,30 ..... metro

Fórm. 4862

República Argentina
CONSEJO NACIONAL DE EDUCACION

GUIA ESCOLAR

Provincia o Territorio CHUBUT *Escuela Nº* 55

Localidad APELEG *Departamento* TEHUELCHES

Nombre especial de la escuela -------

Período escolar 1º Septiembre al 26 de Mayo.-

Distancia (en kilómetros o cuadras, del puerto de escala o estación ferroviaria más próxima). 32o a Col. Sarmiento

Distancia a la Capital de la Provincia en Kmts. 735.-

Situación Rural

Dirección postal Gobernador Costa *Distancia de la Oficina o estafeta* 130 Kms.

Dirección telegráfica Gobernador Costa *Distancia de la Oficina* 130 Kms.

Vías y medios de llegar a la localidad, a) desde Buenos Aires, b) desde la Capital de la Provincia o Territorio (Consignar minuciosamente las diferentes jornadas que han de hacerse en ferrocarril, vapor, automóvil, caballo, mula; lugares en que debe trasbordarse y comodidades que haya en los mismos, para el caso de pernoctar en ellos, etc., consignar los precios de transporte de todos los casos y también los de alojamiento por separado) a)De Buenos Aires a Ing.Jacobacci,por F.C.del Sud,costo del pasaje 78,90.-De Ing.Jacobacci a Esquel,en empresa de transporte automotriz,precio $ 28.-Debe almorzarse en Norquincó $2.-Hay que pernoctar en Esquel,precio del alojamiento $ 6 al otro día se sigue viaje a Lubecka con la mensajeria,precio del pasaje $42 desde ahí al lugar de la escuela en automovil,viaje especial $28.-b)Se puede viajar en vapor desde Buenos Aires hasta Comodoro Rivadavia,el viaje de 1a. clase $210.En Comodoro hay Hoteles costo diario 6 pesos.Desde C.Rivadavia se puede viajar en F.C.hasta Col. Sarmiento y desde alli a la escuela en viaje especial de automovil,precio condicional.-

Epoca del año en que es más conveniente viajar, con indicación de las causas Desde Octubre a Marzo en los demás meses del año los caminos son instransitables.-

Vías, medios y formas de remitir las cargas Por vía marítima a Comodoro Rivadavia (Chubut) Es conveniente preparar la carga preservada con papel impermeable;en cajones hasta 100 kilos reforzados con sunchos de hierro.-

Consignatario Director Esc.Nº119 de Chubut *Estación de carga (destino)* C.Rivadavia(Chubut)

Escuela más cercana (nacional o provincial) Nº 6 *Distancia (Kmts.)* 70 Kms.

Itinerario gráfico del camino, desde la estación del ferrocarril o puerto más próximo, hasta la escuela, en escala

ESCALA: Cada lado de un cuadrado es igual ..... metro

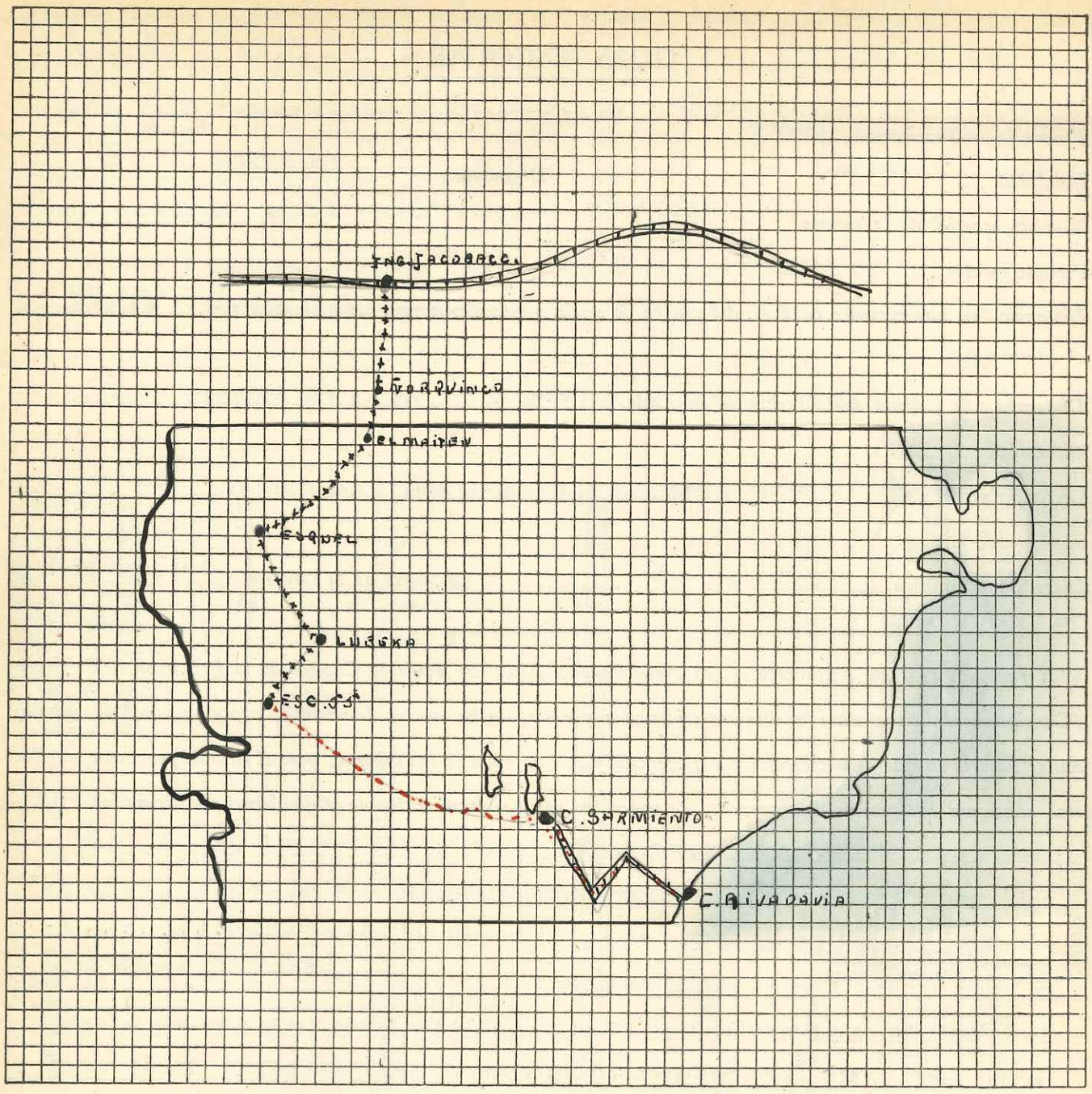

EDIFICIO DE LA ESCUELA

Número de aulas 1

¿Hay comedor instalado? Si *¿Hay dónde instalarlo?* No

¿Hay cocina? Si *¿Hay dónde instalarla?* No

¿Tiene baños? No *¿Hay dónde instalarlos?* No

¿Hay chacra o huerta escolar? No

Propietario del edificio Consejo Nacional de Educación

Alquiler mensual --------

Fecha de iniciación y vencimiento del contrato ------

Población escolar del lugar

varones 3 a 5 años	15	*6 a 14 años*	20
mujeres 3 a 5 ,,	20	*6 a 14 ,,*	25

¿Tiene Cooperadora? No *Nombre* -----

Estado general de nutrición de los alumnos Malo

Vestuario que debe proveerse (camisetas, pantalones, faldas, medias, zapatos, guardapolvos) Equipo completo

Enfermedades endémicas de la zona ------.

Enfermedades más comunes en los niños Tos, resfrios.-

¿Tiene botiquín la escuela? No *Remedios más comunmente necesarios* Para primeros auxilios.-

DESCRIPCION DE LA LOCALIDAD

Ubicación (sobre mar, río, arroyo, sierras, altura sobre el nivel del mar, etc., distancia de la vía férrea) Está ubicada sobre la costa del Arroyo Apeleg, en un valle y a una altura de 700 mts. sobre el nivel del mar. Dista 250 Kms. de la vía férrea.-

Clima, temperatura máxima y mínima Max. 20°.-Min. 30° bajo cero.-

Tipo general de edificación (Casa de material, casillas, y construcciones de madera, cinc, ranchería, construcción de adobe, paja) Construccion de Adobe.-

Condiciones de salubridad de la vivienda Mala.-

Agua. (De dónde se obtiene el agua potable, calidad y otros detalles) Del Arroyo El Apeleg. Buena.-

Alimentación (Determinar cuál o cuáles son los elementos predominantes para la alimentación. Si es de vaca, oveja, etc. Si hay verduras. Si no las hay por qué causas) Carne de oveja. Verduras en el verano.-

Situación económica general de los pobladores Mala.-

¿Hay médico? No *A qué distancia está el más cercano* 175, Kms.

¿Hay farmacia? No *A qué distancia está la más cercana* 175, Kms.

¿Hay policía? No *¿Hay hotel, fonda o casa de pensión?* No

¿Hay oficina de Correos? No *¿Cuál es la más próxima?* Nueva Lubecka 75 Kms.

¿Hay teléfono? No *¿Cuál es la oficina más próxima?* ----+

OCUPACION GENERAL DE LOS POBLADORES.

Ganadería: Especies de ganado; industrias derivadas; si se exporta y a dónde Ganado Lanar.-

Agricultura: Clase de siembra o cultivo. Si se exporta y a dónde -------

Minería: productos que se explotan - Industrias derivadas Hay, pero no se explotan

Nacionalidad de los pobladores (porcentaje aproximado) Chilenos 60%-Argentinos 40%

CROQUIS DEL EDIFICIO OCUPADO POR LA ESCUELA EN ESCALA

ESCALA: Cada lado de un cuadrado es igual ..... 1/2 ..... metro



República Argentina
Ministerio de Justicia e Instrucción Pública
CONSEJO NACIONAL DE EDUCACION

GUÍA ESCOLAR

Provincia ó Territorio CHUBUT *Escuela Nº* 56

Localidad .....

Distancia (en kilómetros o cuadras, del puerto de escala o estación ferroviaria más próxima). .....

Dirección postal .....

Dirección telegráfica .....

Vías y medios de llegar a la localidad a) desde Buenos Aires, b) desde la capital de la Provincia o Territorio (Consignar minuciosamente las diferentes jornadas que han de hacerse en ferrocarril, vapor automóvil, caballo, mula; lugares en que debe trasbordarse y comodidades que haya en los mismos, para el caso de pernoctar en ellos, etc., consignar los precios de transporte de todos los casos y también los de alojamiento por separado) .....

Epoca del año en que es más conveniente viajar, con indicación de las causas .....

Vías, medios y formas de remitir las cargas .....

Consignatario .....

República Argentina
CONSEJO NACIONAL DE EDUCACION

GUIA ESCOLAR

Provincia o Territorio CHUBUT *Escuela Nº* 57

Localidad TREVELIN *Departamento* FUTALEUFU

Nombre especial de la escuela -------

Período escolar 1º de Septiembre al 26 de Agosto.-

Distancia (en kilómetros o cuadras, del puerto de escala o estación ferroviaria más próxima). 175 Kms. A Estación El Maitén.-

Distancia a la Capital de la Provincia en Kmts. 685 Kms.

Situación Urbana

Dirección postal Trevelín *Distancia de la Oficina o estafeta* 500 mts.

Dirección telegráfica Trevelín *Distancia de la Oficina* 500 mts.

Vías y medios de llegar a la localidad, a) desde Buenos Aires, b) desde la Capital de la Provincia o Territorio (Consignar minuciosamente las diferentes jornadas que han de hacerse en ferrocarril, vapor, automóvil, caballo, mula; lugares en que debe trasbordarse y comodidades que haya en los mismos, para el caso de pernoctar en ellos, etc., consignar los precios de transporte de todos los casos y también los de alojamiento por separado) De Bs.Aires estación Constitución hasta Ing.Jacobacci F.C.del Sud costo del pasaje 78,90 De Ing.Jacobacci en auto hasta Esquel(precio $28)Se almuerza en Norquinco $3.-De Esquel a Trevelín en autos de la linea pesos 1,50,Puede pernoctarse en Norquincó, El Maitén y Esquel hay buenos hoteles.precio de alojamiento $ 6.-b)Desde la Capital del Territorio Rawson a Trelew por F.C.del Estado y de Trelew a Esquel en empresa de transportes automotriz 650 Kms.se hace en dos jornadas pernoctando en La Herrería precio del alojamiento $7 costo del viaje $60.- De Ahí a la Escuela en auto son 7 Kms. precio del viaje 1,50.-

Epoca del año en que es más conveniente viajar, con indicación de las causas Por estar intransitables en el invierno la mejor época es de Octubre a Abril.-

Vías, medios y formas de remitir las cargas Por F.C.del Sud a Estación El Maitén(Chubut).Es conveniente preparar la carga preservada con papel impermeable:en cajones hasta 100 kilos reforzados con sunchos de hierro.-

Consignatario Director Escuela Nº 149(Chubut) *Estación de carga (destino)* Est.El Maitén (Ch)

Escuela más cercana (nacional o provincial) Nacional 26 *Distancia (Kmts.)* 7 Kms.

Itinerario gráfico del camino, desde la estación del ferrocarril o puerto más próximo, hasta la escuela, en escala

ESCALA: Cada lado de un cuadrado es igual ..... metro

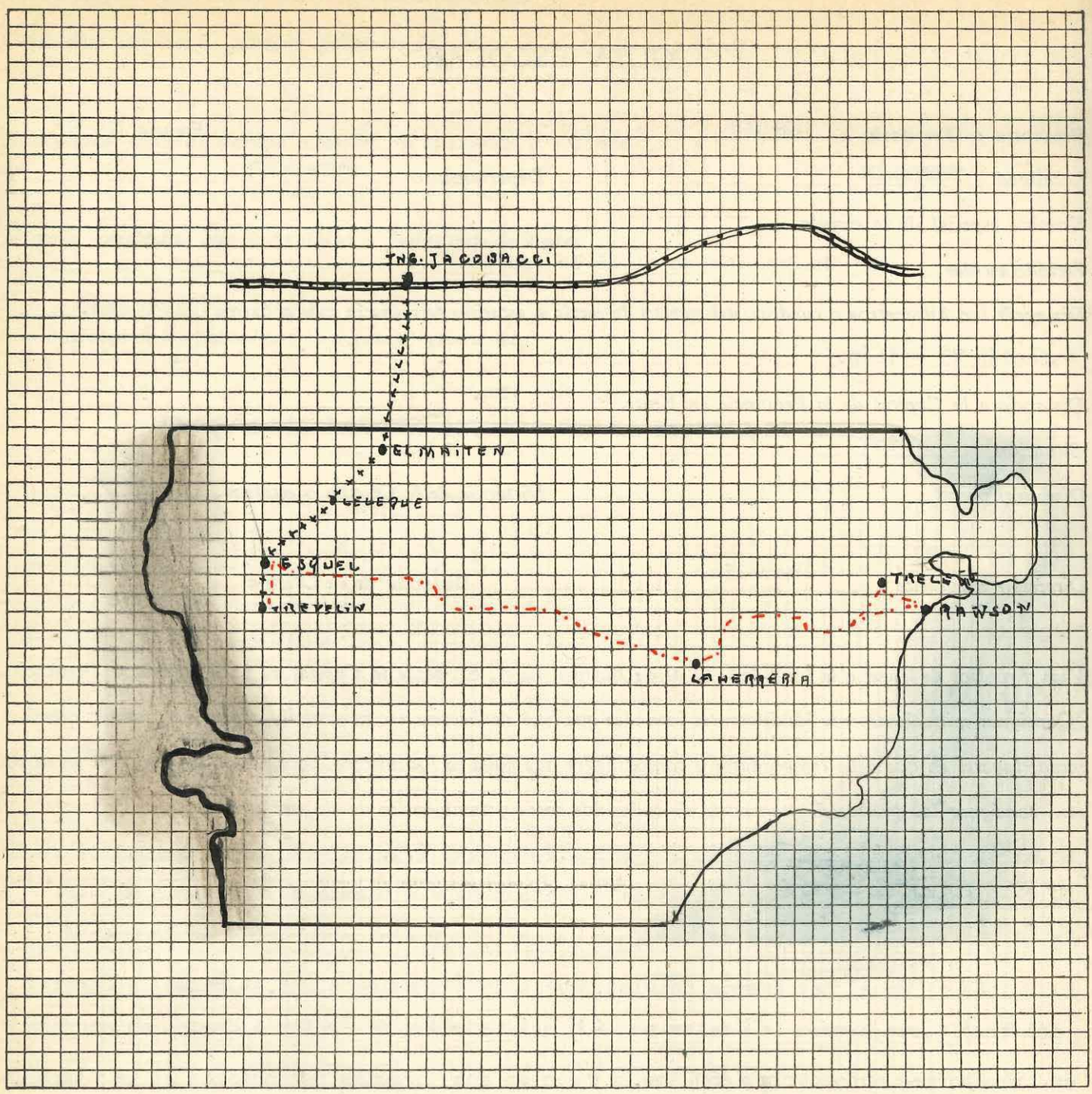

EDIFICIO DE LA ESCUELA

Número de aulas 5

¿Hay comedor instalado? No *¿Hay dónde instalarlo?* No

¿Hay cocina? Si *¿Hay dónde instalarla?* No

¿Tiene baños? No *¿Hay dónde instalarlos?* No

¿Hay chacra o huerta escolar? No

Propietario del edificio Juan D.Evans

Alquiler mensual $70

Fecha de iniciación y vencimiento del contrato Desde el 1° de Enero de 1936 hasta el 1° de Enero de 1942.-

Población escolar del lugar

varones 3 a 5 años	25	*6 a 14 años*	115
mujeres 3 a 5 ,,	20	*6 a 14 ,,*	110

¿Tiene Cooperadora? Si *Nombre* ------

Estado general de nutrición de los alumnos Deficiente

Vestuario que debe proveerse (camisetas, pantalones, faldas, medias, zapatos, guardapolvos) Equipo completo

Enfermedades endémicas de la zona --------

Enfermedades más comunes en los niños De los pulmones y vías respiratorias.-

¿Tiene botiquín la escuela? No *Remedios más comunmente necesarios* Los necesarios para primeros auxilios.-

DESCRIPCION DE LA LOCALIDAD

Ubicación (sobre mar, río, arroyo, sierras, altura sobre el nivel del mar, etc., distancia de la vía férrea) En un valle de la "Colonia 16 de Octubre"n en las faldas de la Cordillera de los Andes, atravesado por el El Río Percy a 200 m.sobre el nivel del mar aproximadamente y a 200 Kms.del ferrocarril.-

Clima, temperatura máxima y mínima Max.33°.-Mim.18°bajo cero.-

Tipo general de edificación (Casa de material, casillas, y construcciones de madera, cinc, ranchería, construcción de adobe, paja) La mayoría de material,habiendo ranchería de adobe y tejuela de madera.-

Condiciones de salubridad de la vivienda Mala construcción y en general falta de aseo.-

Agua. (De dónde se obtiene el agua potable, calidad y otros detalles) De pozo,buena y potable.-

Alimentación (Determinar cuál o cuáles son los elementos predominantes para la alimentación. Si es de vaca, oveja, etc. Si hay verduras. Si no las hay por qué causas) Carne de vaca y oveja.verduras pero muy pocas por el clima riguroso.-

Situación económica general de los pobladores Buena.-

¿Hay médico? Si *A qué distancia está el más cercano* 200 mts.

¿Hay farmacia? Si *A qué distancia está la más cercana* 600 mts.

¿Hay policía? Si *¿Hay hotel, fonda o casa de pensión?* Si

¿Hay oficina de Correos? Si *¿Cuál es la más próxima?* Si

¿Hay teléfono? Si *¿Cuál es la oficina más próxima?* ---

—

OCUPACION GENERAL DE LOS POBLADORES.

Ganadería: Especies de ganado; industrias derivadas; si se exporta y a dónde Ganado vacuno y lanar exportandose el ganado a Chile.-

Agricultura: Clase de siembra o cultivo. Si se exporta y a dónde Se cultiva en cantidad trigo, avena y alfalfa.-

Minería: productos que se explotan - Industrias derivadas ----------

Nacionalidad de los pobladores (porcentaje aproximado) Galeses 40%, Chilenos 30%, 20% Argentinos y 10% otras nacionalidades.-

CROQUIS DEL EDIFICIO OCUPADO POR LA ESCUELA EN ESCALA

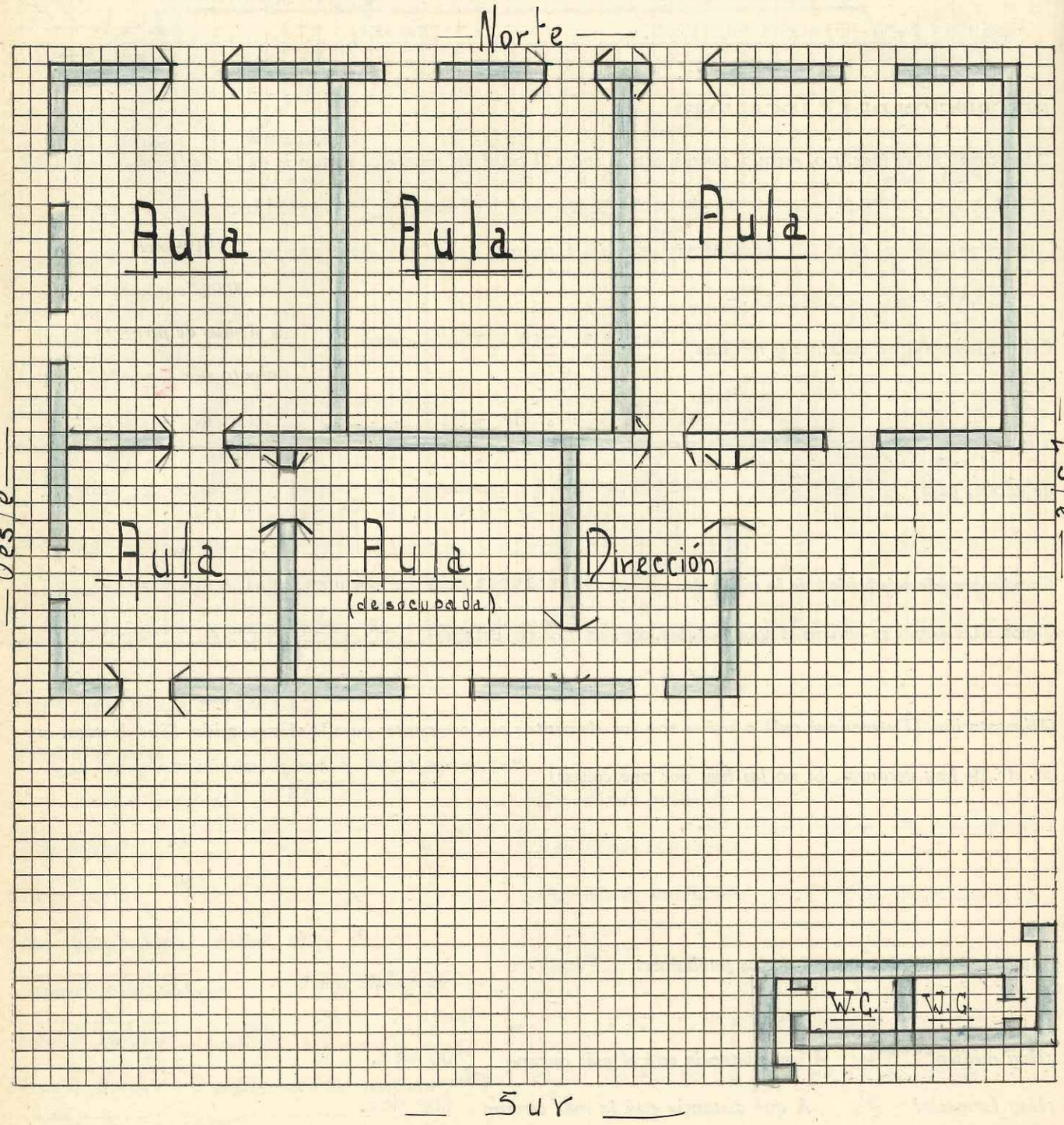

ESCALA: Cada lado de un cuadrado es igual ..... 0,33 ..... metro

República Argentina
Ministerio de Justicia e Instrucción Pública
CONSEJO NACIONAL DE EDUCACION

GUÍA ESCOLAR

Provincia ó Territorio CHUBUT *Escuela Nº* 58

Localidad .....

Distancia (en kilómetros o cuadras, del puerto de escala o estación ferroviaria más próxima). .....

Dirección postal .....

Dirección telegráfica .....

Vías y medios de llegar a la localidad a) desde Buenos Aires, b) desde la capital de la Provincia o Territorio (Consignar minuciosamente las diferentes jornadas que han de hacerse en ferrocarril, vapor automóvil, caballo, mula; lugares en que debe trasbordarse y comodidades que haya en los mismos, para el caso de pernoctar en ellos, etc., consignar los precios de transporte de todos los casos y también los de alojamiento por separado) .....

Epoca del año en que es más conveniente viajar, con indicación de las causas .....

Vías, medios y formas de remitir las cargas .....

Consignatario .....

Fórm. 4862

República Argentina
CONSEJO NACIONAL DE EDUCACION

GUIA ESCOLAR

Provincia o Territorio CHUBUT *Escuela Nº* 59

Localidad FOFO CAHUEL *Departamento* Cushamen

Nombre especial de la escuela

Período escolar del 1º de Septiembre al 26 de Mayo

Distancia (en kilómetros o cuadras, del puerto de escala o estación ferroviaria más próxima). 60 km. a la Estación El Maintén

Distancia a la Capital de la Provincia en Kmts. 750 km.

Situación Rural

Dirección postal Leleque *Distancia de la Oficina o estafeta* 55 km.

Dirección telegráfica Leleque *Distancia de la Oficina* 55 km.

Vías y medios de llegar a la localidad, a) desde Buenos Aires, b) desde la Capital de la Provincia o Territorio (Consignar minuciosamente las diferentes jornadas que han de hacerse en ferrocarril, vapor, automóvil, caballo, mula; lugares en que debe trasbordarse y comodidades que haya en los mismos, para el caso de pernoctar en ellos, etc., consignar los precios de transporte de todos los casos y también los de alojamiento por separado)

Buenos Aires a Ing.Jacobacci,36 hs. de viaje,costo del pasaje $78.70.- En Ing.Jacobacci debe trabordarse al trocha angosta hasta Estación El Maitén,12 hs. de viaje,costo del pasaje$15.-De El Maitén a la Escuela en autos de alquiler,precio convencional.-Debe pernoctarse en El Maitén,costo de hotel $6.por día.-

Para viajar de Rawson a Fofo Cahuel,debe hacerse a Esquel,por la mensajería semanal,costo del viaje $60.-se hace en dos jornadas,pernoctando en La Herrería,alojamiento $6..-De Esquel a la Escuela en autos de alquiler precio convencional.-En Esquel tiene hoteles para hospedarse de $6 a 7 por día.-

Epoca del año en que es más conveniente viajar, con indicación de las causas De noviembre a Abril, en otra época lo impide el caudal de los rios que debe atravesar.-

Vías, medios y formas de remitir las cargas Por FCS.hasta estación El Maitén del FC.delE. Es conveniente preparar la carga con papel impermeable,en cajones hasta de 100 kg.reforzados con sunchos de hierro.-

Consignatario Director de la Esc.149-Chubut- *Estación de carga (destino)* ElMaitén-FC.del E.

Escuela más cercana (nacional o provincial) Nacional nº78 *Distancia (Kmts.)* 35 km.

Itinerario gráfico del camino, desde la estación del ferrocarril o puerto más próximo, hasta la escuela, en escala

ESCALA: Cada lado de un cuadrado es igual ..... metro

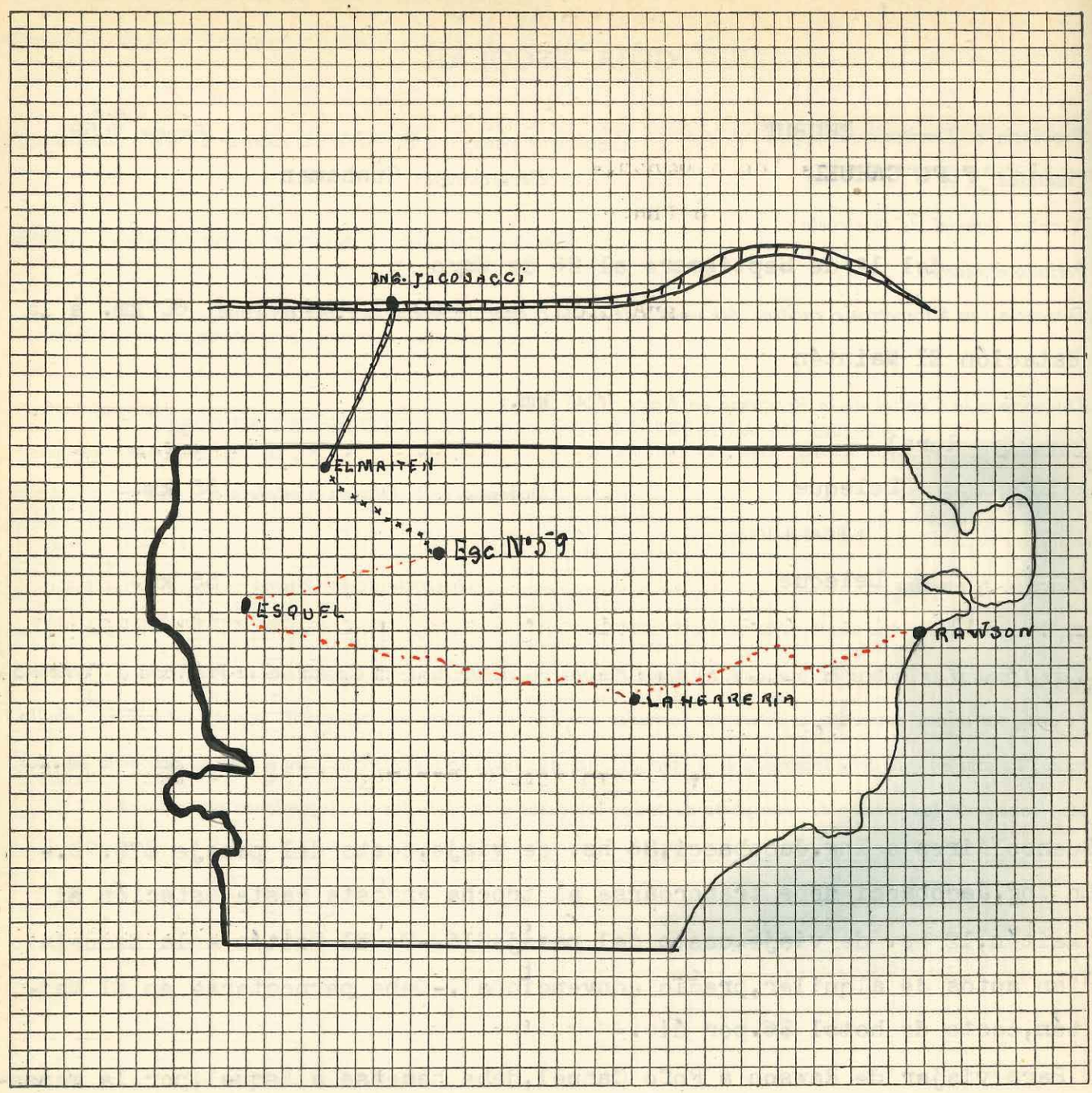

EDIFICIO DE LA ESCUELA

Número de aulas Una

¿Hay comedor instalado? Si *¿Hay dónde instalarlo?*

¿Hay cocina? Si *¿Hay dónde instalarla?*

¿Tiene baños? No *¿Hay dónde instalarlos?* No

¿Hay chacra o huerta escolar? Si.-

Propietario del edificio Emilio Gerosa Scuri

Alquiler mensual Cuarenta y cinco pesos

Fecha de iniciación y vencimiento del contrato sin contrato.-

Población escolar del lugar

varones 3 a 5 años 12 *6 a 14 años* 31

mujeres 3 a 5 ,, 9 *6 a 14 ,,* 21

¿Tiene Cooperadora? Si.- *Nombre*

Estado general de nutrición de los alumnos Satisfactorio.-

Vestuario que debe proveerse (camisetas, pantalones, faldas, medias, zapatos, guardapolvos) Equipos completos para todos los alumnos.-

Enfermedades endémicas de la zona Sarna.-

Enfermedades más comunes en los niños Sarampión,coqueluche y gripe.-

¿Tiene botiquín la escuela? Si.- *Remedios más comunmente necesarios* Purgantes, jarabes,pomadas para combatir la sarna y elementos para parcticar primeros auxilios.-

DESCRIPCION DE LA LOCALIDAD

Ubicación (sobre mar, río, arroyo, sierras, altura sobre el nivel del mar, etc., distancia de la vía férrea) En el valle del Rio Chubut,surcado por los afluentes de este-Chico, Norquincó y Fofo Cahuel-.-Circundado por lomadas tipo precordillera.-A 50km. de la via del FC.del E.-

Clima, temperatura máxima y mínima Semi-templado.Se han registrado maximas de 35º y minimas de 18ºbajo 0º

Tipo general de edificación (Casa de material, casillas, y construcciones de madera, cinc, ranchería, construcción de adobe, paja) Predomina la construcción en adobes crudos.Se edifica tambien en ladrillo y ranchos de junco y barro.-

Condiciones de salubridad de la vivienda Deficiente.-

Agua. (De dónde se obtiene el agua potable, calidad y otros detalles) Buena calidad,de pozos y de rio.-

Alimentación (Determinar cuál o cuáles son los elementos predominantes para la alimentación. Si es de vaca, oveja, etc. Si hay verduras. Si no las hay por qué causas) La alimentación es a base de carnes de vaca,oveja y cabra.-Hay verduras y legumbres que se cultivan en regular cantidad en la zona.-

Situación económica general de los pobladores Mala.-

¿Hay médico? No.- *A qué distancia está el más cercano* a 90 km. en Norquincó

¿Hay farmacia? No *A qué distancia está la más cercana* a 125 Km. en Esquel

¿Hay policía? No. *¿Hay hotel, fonda o casa de pensión?* No

¿Hay oficina de Correos? No *¿Cuál es la más próxima?* Leleque-55 km.

¿Hay teléfono? No. *¿Cuál es la oficina más próxima?* Esquel-125 km.-

OCUPACION GENERAL DE LOS POBLADORES.

Ganadería: Especies de ganado; industrias derivadas; si se exporta y a dónde Predomina el caprino, explotandose en menor escala el lanar y vacuno.-

Agricultura: Clase de siembra o cultivo. Si se exporta y a dónde Forrajeras y legumbres, su consumo generalmente es local y en buen mercado Esquel.-

Minería: productos que se explotan - Industrias derivadas No hay explotaciones.-

Nacionalidad de los pobladores (porcentaje aproximado) 80% Arg. 20% otras nacinalidades.-

CROQUIS DEL EDIFICIO OCUPADO POR LA ESCUELA EN ESCALA

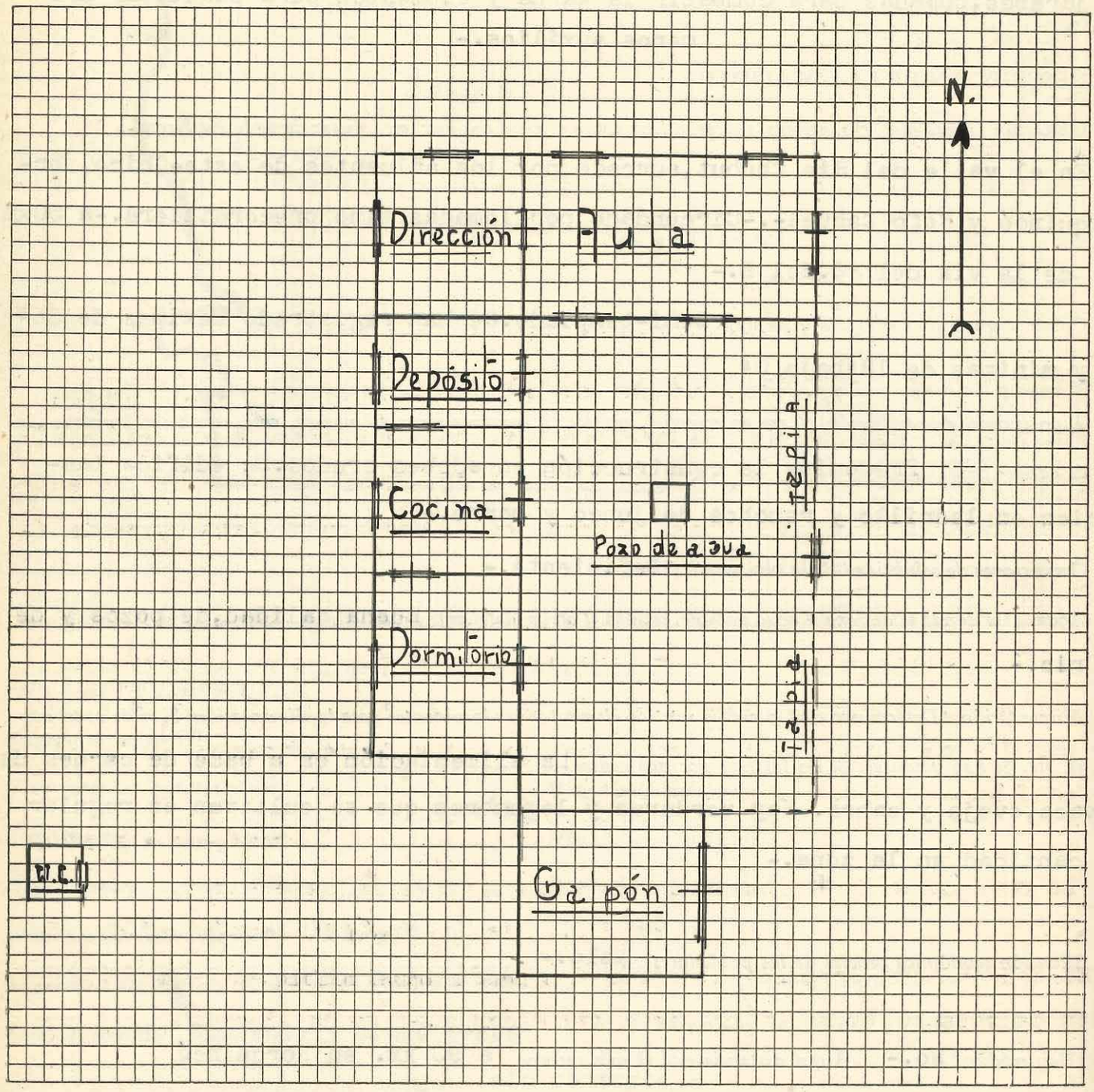

ESCALA: Cada lado de un cuadrado es igual a 0,20 metro

Fórm. 4862

República Argentina
CONSEJO NACIONAL DE EDUCACION

GUIA ESCOLAR

Provincia o Territorio CHUBUT *Escuela Nº* 60

Localidad RANQUIL HUAO *Departamento* Cushamen

Nombre especial de la escuela

Período escolar 1º de Septiembre al 26 de Mayo

Distancia (en kilómetros o cuadras, del puerto de escala o estación ferroviaria más próxima).
45 km. a la Estación El Maitén.-

Distancia a la Capital de la Provincia en Kmts. 845 km.

Situación Rural

Dirección postal Leleque *Distancia de la Oficina o estafeta* 20km.

Dirección telegráfica Leleque *Distancia de la Oficina* 20 km.

Vías y medios de llegar a la localidad, a) desde Buenos Aires, b) desde la Capital de la Provincia o Territorio (Consignar minuciosamente las diferentes jornadas que han de hacerse en ferrocarril, vapor, automóvil, caballo, mula; lugares en que debe trasbordarse y comodidades que haya en los mismos, para el caso de pernoctar en ellos, etc., consignar los precios de transporte de todos los casos y también los de alojamiento por separado)
Buenos Aires a Ing.Jacobacci en tren,36 hs.de viaje,precio del pasaje $78.70.-En Ing.Jacobacci se trasborda al trocha angosta hasta El Maitén 12 hs. de viaje,costo del pasaje $15.-De El Maiten a la escuela en auto ó camión,precio convencional.-Puede pernoctarse en El Maiten,precio de hospedaje,de $5 a 6 por día.-

Para viajer de Rawson a la Escuela,debe hacerse por Esquel,en la mensajería semanal,se hace en dos jornadas,pernoctando en La Herrería,precio del pasaje $60,del alojamiento $6.-De Esquel,donde debío alojar a $6 a 7 por día,se sigue hasta Leleque por los autos de la linea a Jacobacci,de allí a caballo hasta la escuela,20km..-

Epoca del año en que es más conveniente viajar, con indicación de las causas De noviembre a abril. La crecida de los rios no lo permiten en otra época.-

Vías, medios y formas de remitir las cargas Por FCS. hasta Estac."El Maitén" FC.del E. Es conveniente preparar las cargas,preservandolas con papel impermeable, en cajones hasta de 100kg.,reforzados con sunchos de hierro.-

Consignatario Director dela Esc.149-Chubut-*Estación de carga (destino)* El Maitén FC.delE

Escuela más cercana (nacional o provincial) Nacional nº15 *Distancia (Kmts.)* 20

Itinerario gráfico del camino, desde la estación del ferrocarril o puerto más próximo, hasta la escuela, en escala

ESCALA: Cada lado de un cuadrado es igual ..... metro

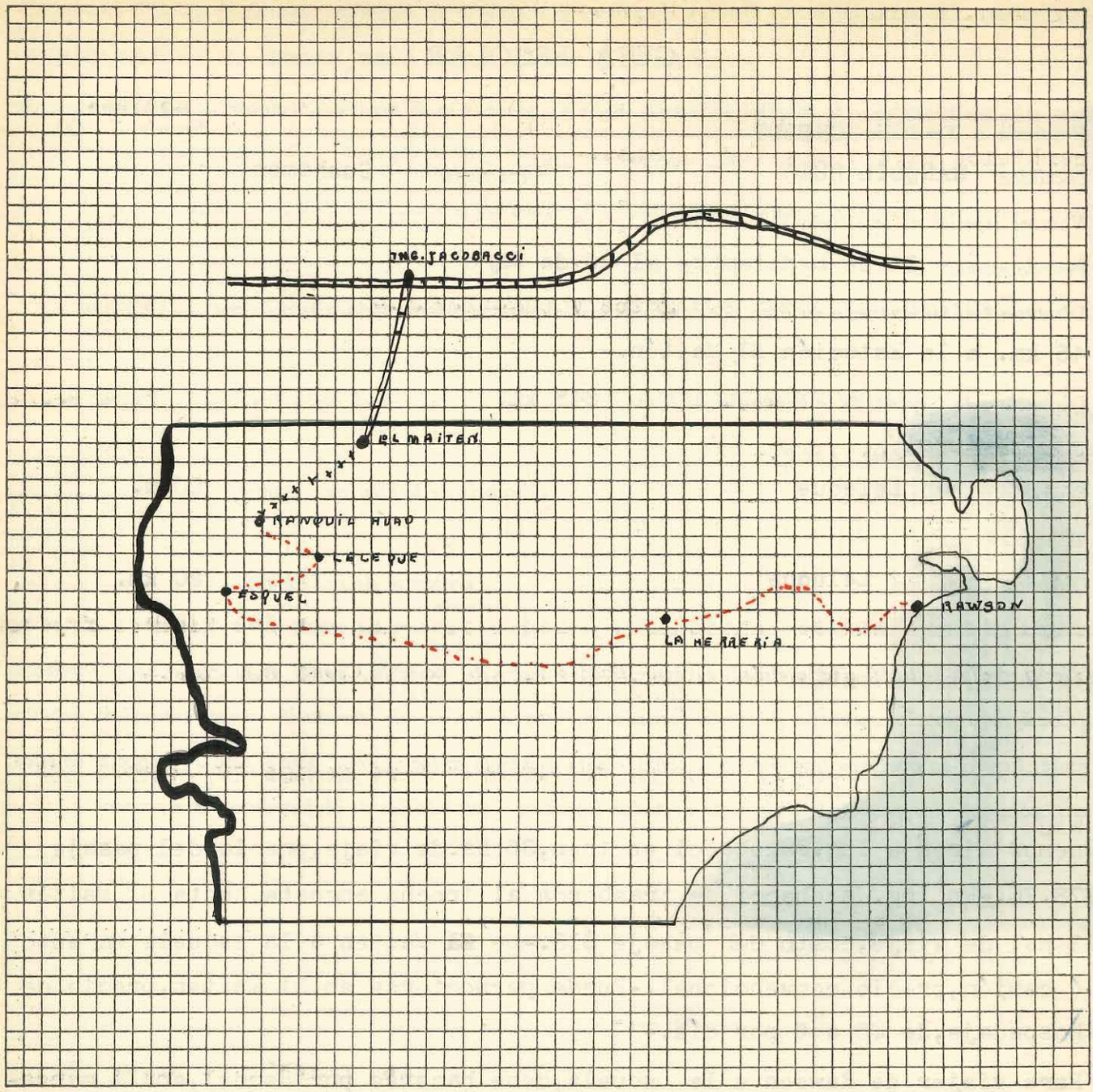

EDIFICIO DE LA ESCUELA

Número de aulas Una

¿Hay comedor instalado? Si *¿Hay dónde instalarlo?* .....

¿Hay cocina? No *¿Hay dónde instalarla?* Si

¿Tiene baños? No *¿Hay dónde instalarlos?* No

¿Hay chacra o huerta escolar? Si

Propietario del edificio Consejo Nacional de Educación

Alquiler mensual .....

Fecha de iniciación y vencimiento del contrato .....

Población escolar del lugar

varones 3 a 5 años	12	*6 a 14 años*	20
mujeres 3 a 5 ,,	8	*6 a 14 ,,*	25

¿Tiene Cooperadora? Si *Nombre*

Estado general de nutrición de los alumnos Bueno.-

Vestuario que debe proveerse (camisetas, pantalones, faldas, medias, zapatos, guardapolvos) Equipos completos para todos los alumnos.-

Enfermedades endémicas de la zona

Enfermedades más comunes en los niños gripe y coqueluche.-

¿Tiene botiquín la escuela? No.- *Remedios más comunmente necesarios* Para practicar primeros auxilios.-

DESCRIPCION DE LA LOCALIDAD

Ubicación (sobre mar, río, arroyo, sierras, altura sobre el nivel del mar, etc., distancia de la vía férrea) Precordillera andina,cañadones y lomadas azotadas por los vientos frecuentes dela zona.Vegetación pobre.850 ms. sobre el nivel del mar.-

Clima, temperatura máxima y mínima Clima frio.Temperatura maxima 28º,minima 15º bajo 0º.-

Tipo general de edificación (Casa de material, casillas, y construcciones de madera, cinc, ranchería, construcción de adobe, paja) De adobe crudo,techos de cinc.-

Condiciones de salubridad de la vivienda mala.-

Agua. (De dónde se obtiene el agua potable, calidad y otros detalles) Agua potable.De pozos comunes.-

Alimentación (Determinar cuál o cuáles son los elementos predominantes para la alimentación. Si es de vaca, oveja, etc. Si hay verduras. Si no las hay por qué causas) La alimentación es casi exclusivamente a base de carne de ovejas.-Muy pocas verduras.-

Situación económica general de los pobladores Regular.-

¿Hay médico? No.- *A qué distancia está el más cercano* 75 km. Norquinco

¿Hay farmacia? No. *A qué distancia está la más cercana* 150 km. en Esquel

¿Hay policía? No.- *¿Hay hotel, fonda o casa de pensión?* No.-

¿Hay oficina de Correos? No.- *¿Cuál es la más próxima?* Leleque-20 km.-

¿Hay teléfono? No.- *¿Cuál es la oficina más próxima?*

OCUPACION GENERAL DE LOS POBLADORES.

Ganadería: Especies de ganado; industrias derivadas; si se exporta y a dónde Ganado lanar.Los productos se exportan al mercado central de frutos.-

Agricultura: Clase de siembra o cultivo. Si se exporta y a dónde Cereales para el consumo local.-

Minería: productos que se explotan - Industrias derivadas No hay

Nacionalidad de los pobladores (porcentaje aproximado) El 85% indigenas,tipo araucano.-

CROQUIS DEL EDIFICIO OCUPADO POR LA ESCUELA EN ESCALA

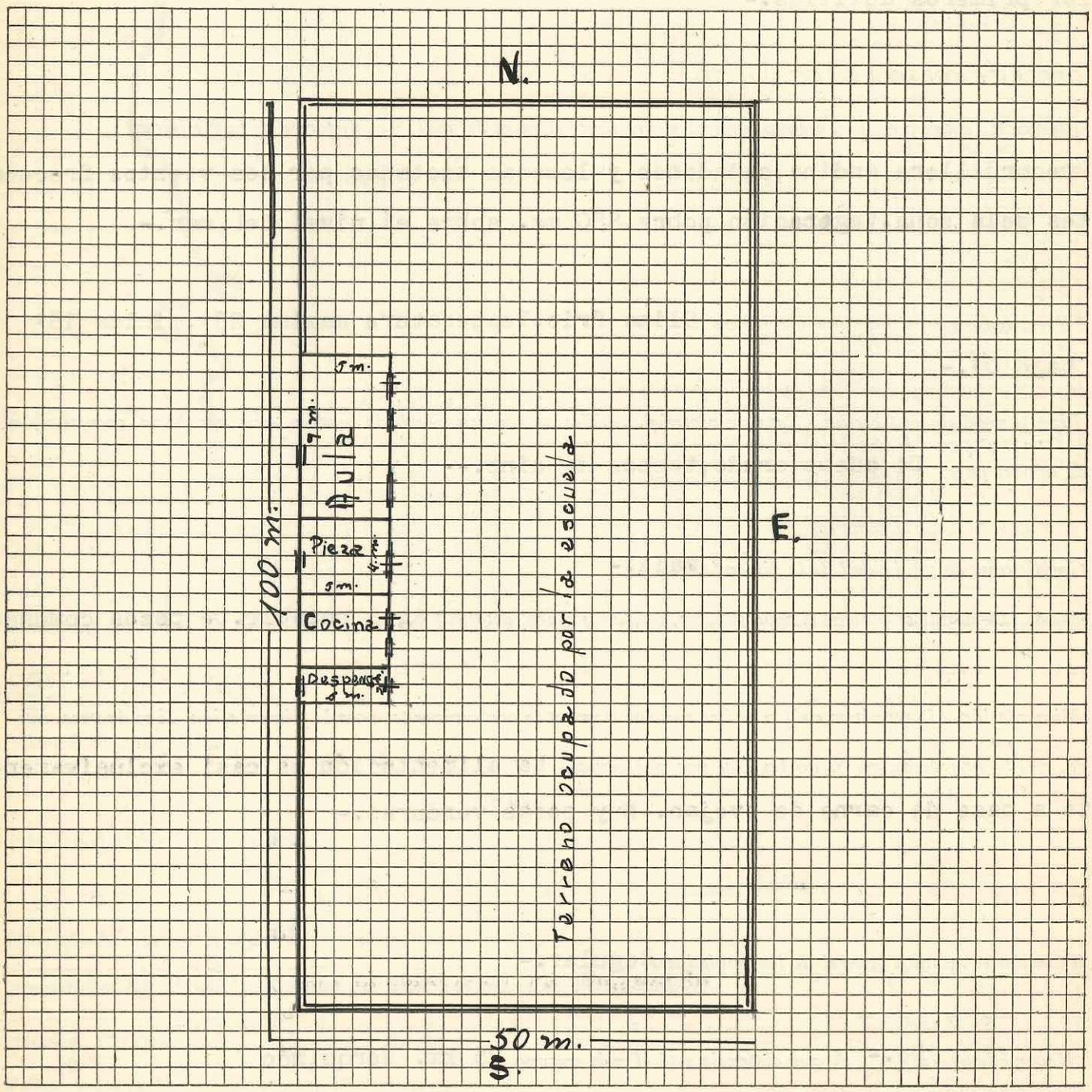

ESCALA: Cada lado de un cuadrado es igual a 1 m. en el edificio2 metro en el croquis del terreno

República Argentina
Ministerio de Justicia e Instrucción Pública
CONSEJO NACIONAL DE EDUCACION

GUÍA ESCOLAR

Provincia ó Territorio CHUBUT *Escuela Nº* 61

Localidad .....

Distancia (en kilómetros o cuadras, del puerto de escala o estación ferroviaria más próxima). .....

Dirección postal .....

Dirección telegráfica .....

Vías y medios de llegar a la localidad a) desde Buenos Aires, b) desde la capital de la Provincia o Territorio (Consignar minuciosamente las diferentes jornadas que han de hacerse en ferrocarril, vapor automóvil, caballo, mula; lugares en que debe trasbordarse y comodidades que haya en los mismos, para el caso de pernoctar en ellos, etc., consignar los precios de transporte de todos los casos y también los de alojamiento por separado) .....

Epoca del año en que es más conveniente viajar, con indicación de las causas .....

Vías, medios y formas de remitir las cargas .....

Consignatario .....

República Argentina
CONSEJO NACIONAL DE EDUCACION

Fórm. 4862

GUIA ESCOLAR

Provincia o Territorio CHUBUT *Escuela Nº* 62

Localidad YALA LAUBAT *Departamento* GASTRES

Nombre especial de la escuela ------

Período escolar 1º de Septiembre al 26 de Mayo.-

Distancia (en kilómetros o cuadras, del puerto de escala o estación ferroviaria más próxima). 225 Kms.
Ingeniero Jacobacci(Río Negro)

Distancia a la Capital de la Provincia en Kmts. 500 Kms.

Situación Rural

Dirección postal Gastres *Distancia de la Oficina o estafeta* 75 Kms.

Dirección telegráfica No hay *Distancia de la Oficina* -------

Vías y medios de llegar a la localidad, a) desde Buenos Aires, b) desde la Capital de la Provincia o Territorio (Consignar minuciosamente las diferentes jornadas que han de hacerse en ferrocarril, vapor, automóvil, caballo, mula; lugares en que debe trasbordarse y comodidades que haya en los mismos, para el caso de pernoctar en ellos, etc., consignar los precios de transporte de todos los casos y también los de alojamiento por separado)
a) de Plaza Constitución F.C.Dle Sud a Ing. Jacobacci(Río Negro) 36 Horas de viaje costo del pasaje $ 78,90.-Desde esta al lugar de la Escuela viaje especial de automovil costo de 100 a 120 pesos.-b)Desde Buenos Aires por vía marítima hasta puerto Madryn,desde alli aGastre en camiones costo del viaje 45 pesos,y desde alli a la Escuela a caballo.-

Epoca del año en que es más conveniente viajar, con indicación de las causas En el verano por el buen estado de los caminos.-

Vías, medios y formas de remitir las cargas Por F.C.del Sud a IngJacobacci (Río Negro).Es conveniente preparar la carga preservada con papel impermeable;en cajones hasta 100 kilos reforzados con sunchos de hierro.-

Consignatario Director Esc.17 de Río Negro) *Estación de carga (destino)* Ing.Jacobacci (R.N.)

Escuela más cercana (nacional o provincial) 117 y 137 *Distancia (Kmts.)* se hallan a 35 K

Itinerario gráfico del camino, desde la estación del ferrocarril o puerto más próximo, hasta la escuela, en escala

ESCALA: Cada lado de un cuadrado es igual ..... metro

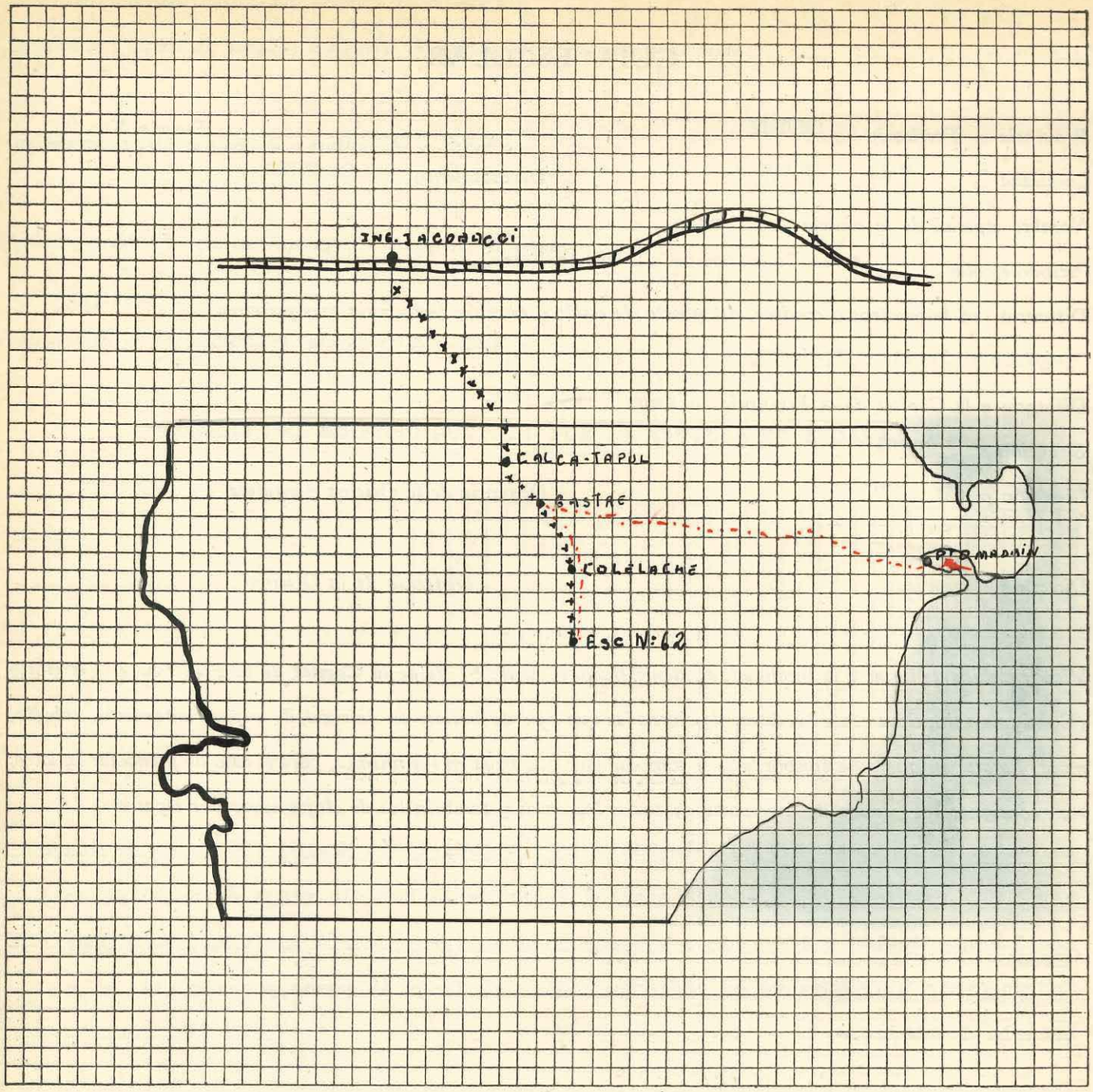

EDIFICIO DE LA ESCUELA

Número de aulas 1

¿Hay comedor instalado? Si *¿Hay dónde instalarlo?* No

¿Hay cocina? Si *¿Hay dónde instalarla?* Si

¿Tiene baños? No *¿Hay dónde instalarlos?* No

¿Hay chacra o huerta escolar? No

Propietario del edificio Consejo Nacional de Educación

Alquiler mensual ----------

Fecha de iniciación y vencimiento del contrato -------

Población escolar del lugar

varones 3 a 5 años	3	*6 a 14 años*	9
mujeres 3 a 5 ,,	1	*6 a 14 ,,*	6

¿Tiene Cooperadora? Si *Nombre* Gral.José de San Martín.-

Estado general de nutrición de los alumnos Regular

Vestuario que debe proveerse (camisetas, pantalones, faldas, medias, zapatos, guardapolvos) Equipo completo

Enfermedades endémicas de la zona ----------

Enfermedades más comunes en los niños Excemas.En general afecciones a los pulmones.-

¿Tiene botiquín la escuela? No *Remedios más comunmente necesarios* Lo necesario para primeros auxilios.-

DESCRIPCION DE LA LOCALIDAD

Ubicación (sobre mar, río, arroyo, sierras, altura sobre el nivel del mar, etc., distancia de la vía férrea) Región Montañosa,Sierras poco elevadas,exceptuando una que alcanza a 1.300 mts.sobre el nivel del mar.Azotan en la región vientos fríos y constantes que a momentos soplan con fuerza huracanada.A 225 Kms.de la estación férrea Ing.Jacobacci (Río Negro).-

Clima, temperatura máxima y mínima Max.30° Min.30° bajo cero.-

Tipo general de edificación (Casa de material, casillas, y construcciones de madera, cinc, ranchería, construcción de adobe, paja) De adobe,techo de zinc,mal construídas,piso de tierra,sin comodidades.-

Condiciones de salubridad de la vivienda Mala

Agua. (De dónde se obtiene el agua potable, calidad y otros detalles) Se obtiene de pozo,es salobre y escasa.-

Alimentación (Determinar cuál o cuáles son los elementos predominantes para la alimentación. Si es de vaca, oveja, etc. Si hay verduras. Si no las hay por qué causas) Carne de ovino y cabrío.-

Situación económica general de los pobladores Precaria.-

¿Hay médico? No *A qué distancia está el más cercano* 225 Kms.Ing.Jacobacci

¿Hay farmacia? No *A qué distancia está la más cercana* 225 Kms. Ing.Jacobacci

¿Hay policía? No *¿Hay hotel, fonda o casa de pensión?* No

¿Hay oficina de Correos? No *¿Cuál es la más próxima?* Gastres 75 Kms.

¿Hay teléfono? No *¿Cuál es la oficina más próxima?* -----

OCUPACION GENERAL DE LOS POBLADORES.

Ganadería: Especies de ganado; industrias derivadas; si se exporta y a dónde Crianza del ganado.-

Agricultura: Clase de siembra o cultivo. Si se exporta y a dónde ---------

Minería: productos que se explotan - Industrias derivadas --------

Nacionalidad de los pobladores (porcentaje aproximado) En la mayoría Argentinos un 95 % Indigenas.-

CROQUIS DEL EDIFICIO OCUPADO POR LA ESCUELA EN ESCALA

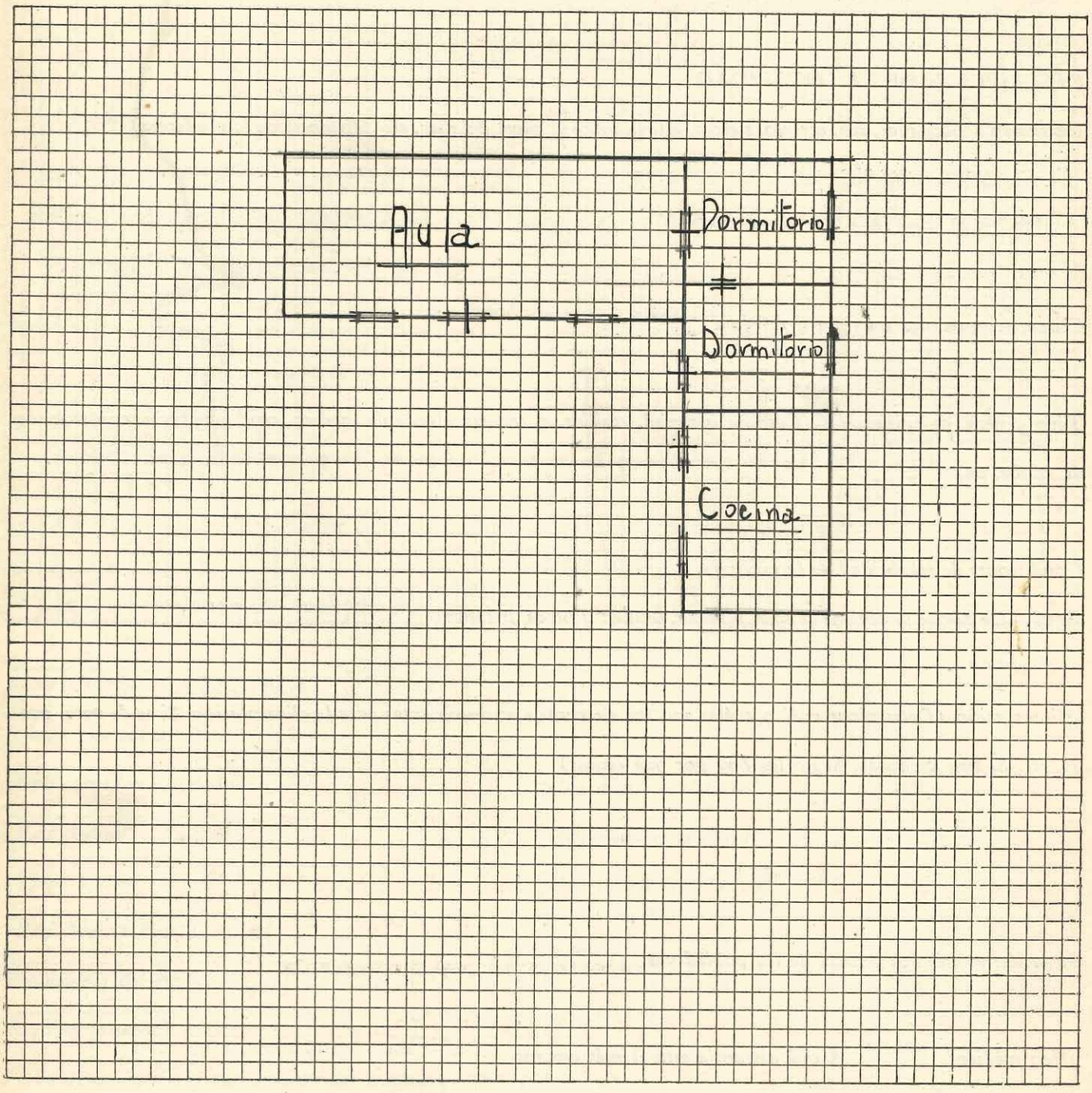

ESCALA: Cada lado de un cuadrado es igual 1/2 ..... metro

Fórm. 4862

República Argentina
CONSEJO NACIONAL DE EDUCACION

GUIA ESCOLAR

Provincia o Territorio CHUBUT *Escuela Nº* 63

Localidad CHACAY OESTE *Departamento* OTELSEN

Nombre especial de la escuela -------

Período escolar Septiembre a Mayo

Distancia (en kilómetros o cuadras, del puerto de escala o estación ferroviaria más próxima). Puerto Madryn a 300 Kms.

Distancia a la Capital de la Provincia en Kmts. 320 Kms.

Situación Rural

Dirección postal Sr.Marcos Sancha-Puerto Madryn *Distancia de la Oficina o estafeta* 300 Kms.

Dirección telegráfica Puerto Madryn *Distancia de la Oficina* 300 Kms.

Vías y medios de llegar a la localidad, a) desde Buenos Aires, b) desde la Capital de la Provincia o Territorio (Consignar minuciosamente las diferentes jornadas que han de hacerse en ferrocarril, vapor, automóvil, caballo, mula; lugares en que debe trasbordarse y comodidades que haya en los mismos, para el caso de pernoctar en ellos, etc., consignar los precios de transporte de todos los casos y también los de alojamiento por separado) De Buenos Aires por F.C.del Sud hasta San Antonio Oeste (Río Negro)costo del viaje 65 pesos de alli en coche pullman hasta puerto Madryn,se viaja toda la noche,precio del pasaje 25 pesos.Se pernocta en puerto Madryn costo del alojamiento $ 6.De Madryn hasel lugar de la escuela en camiones que salen el tercer miercoles de cada mes,hay 300 kms.se hace en dos días pernoctando en Telsen donde hay un hotel que cobra por alojamiento $ 5.-

Epoca del año en que es más conveniente viajar, con indicación de las causas En primavera y verano por encontrarse los caminos en mejores condiciones.-

Vías, medios y formas de remitir las cargas Por F.C.del Sud a Estación Ing.Jacobacci(Río Negro) Es conveniente preparar la carga preservada con papel impermeable;en cajones hasta 100 kilos reforzados con sunchos de hierro.-

Consignatario Director Esc.Nº17 de R.Negro *Estación de carga (destino)* Ing.Jacobacci(R.N.)

Escuela más cercana (nacional o provincial) 100 de Gan-Gan *Distancia (Kmts.)* 30 Kms.

Itinerario gráfico del camino, desde la estación del ferrocarril o puerto más próximo, hasta la escuela, en escala

ESCALA: Cada lado de un cuadrado es igual ..... metro

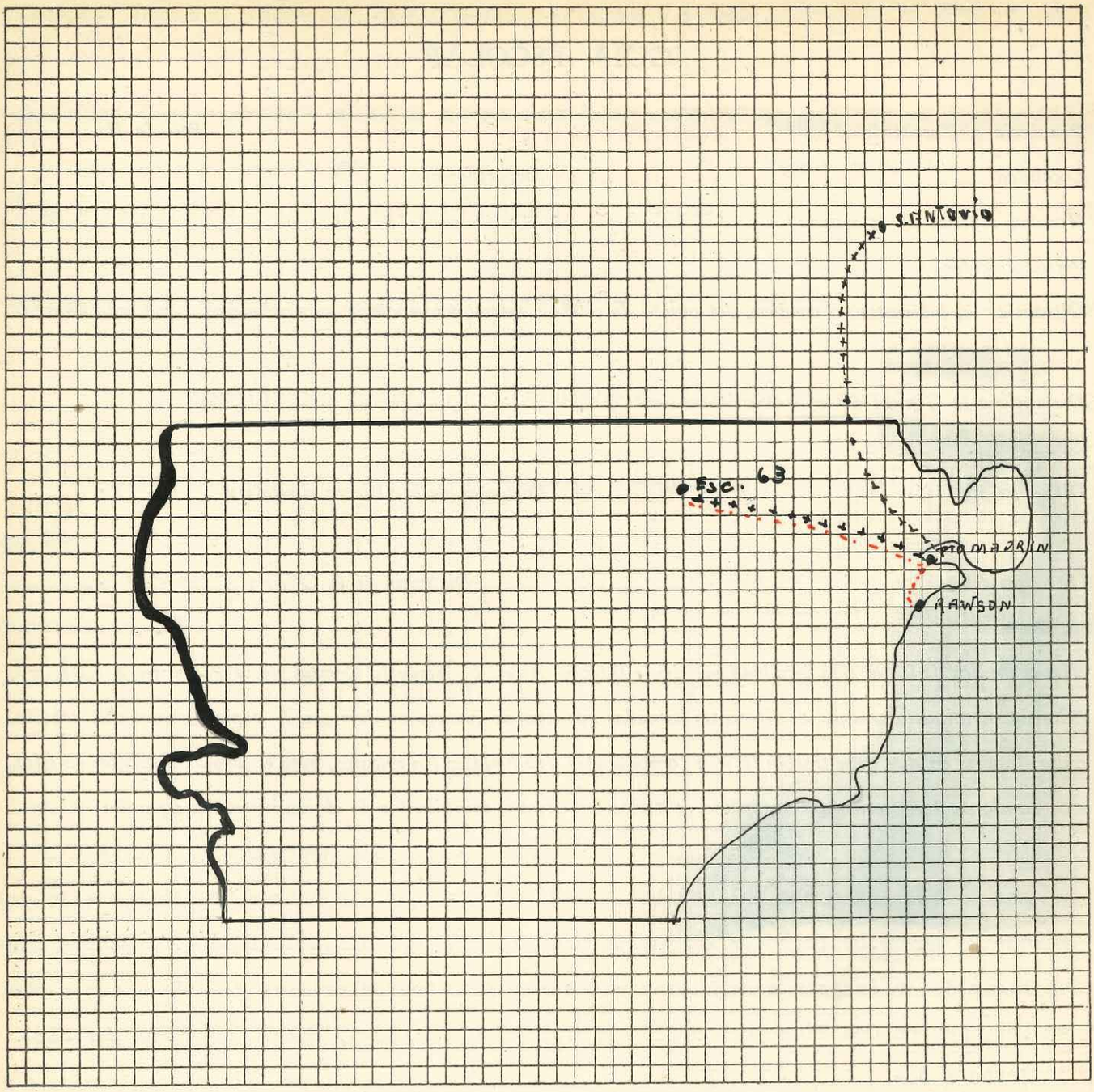

EDIFICIO DE LA ESCUELA

Número de aulas Una

¿Hay comedor instalado? No *¿Hay dónde instalarlo?* No

¿Hay cocina? No *¿Hay dónde instalarla?* No

¿Tiene baños? No *¿Hay dónde instalarlos?* No

¿Hay chacra o huerta escolar? Si

Propietario del edificio Consejo Nacional de Educación.-

Alquiler mensual ---------

Fecha de iniciación y vencimiento del contrato -------

Población escolar del lugar

varones 3 a 5 años 5 *6 a 14 años* 8

mujeres 3 a 5 ,, 6 *6 a 14 ,,* 9

¿Tiene Cooperadora? No *Nombre* -----

Estado general de nutrición de los alumnos Regular

Vestuario que debe proveerse (camisetas, pantalones, faldas, medias, zapatos, guardapolvos) Equipo completo.-

Enfermedades endémicas de la zona -------

Enfermedades más comunes en los niños -------

¿Tiene botiquín la escuela? No *Remedios más comunmente necesarios* Para primeros auxilios.-

DESCRIPCION DE LA LOCALIDAD

Ubicación (sobre mar, río, arroyo, sierras, altura sobre el nivel del mar, etc., distancia de la vía férrea) Entre Sierras y á 700 m.sobre el nivel del mar.Dista 250 Kms.de Maquinchao línea férrea

Clima, temperatura máxima y mínima Frío y seco Temperatura Max.30° y Min.8° bajo cero,-

Tipo general de edificación (Casa de material, casillas, y construcciones de madera, cinc, ranchería, construcción de adobe, paja) de Adobe.-

Condiciones de salubridad de la vivienda Buena.-

Agua. (De dónde se obtiene el agua potable, calidad y otros detalles) Surgente y potable.-

Alimentación (Determinar cuál o cuáles son los elementos predominantes para la alimentación. Si es de vaca, oveja, etc. Si hay verduras. Si no las hay por qué causas) Carne de caprío y de oveja.-

Situación económica general de los pobladores Mala.-

¿Hay médico? No *A qué distancia está el más cercano* 300 Kms.

¿Hay farmacia? No *A qué distancia está la más cercana* 300 Kms.

¿Hay policía? No *¿Hay hotel, fonda o casa de pensión?* No

¿Hay oficina de Correos? No *¿Cuál es la más próxima?* Est.Gan-Gan

¿Hay teléfono? No *¿Cuál es la oficina más próxima?* ----

OCUPACION GENERAL DE LOS POBLADORES.

Ganadería: Especies de ganado; industrias derivadas; si se exporta y a dónde Cría de Ganado Lanar.-

Agricultura: Clase de siembra o cultivo. Si se exporta y a dónde -------

Minería: productos que se explotan - Industrias derivadas --------

Nacionalidad de los pobladores (porcentaje aproximado) 50% Argentinos y 50% Chilenos.-

CROQUIS DEL EDIFICIO OCUPADO POR LA ESCUELA EN ESCALA

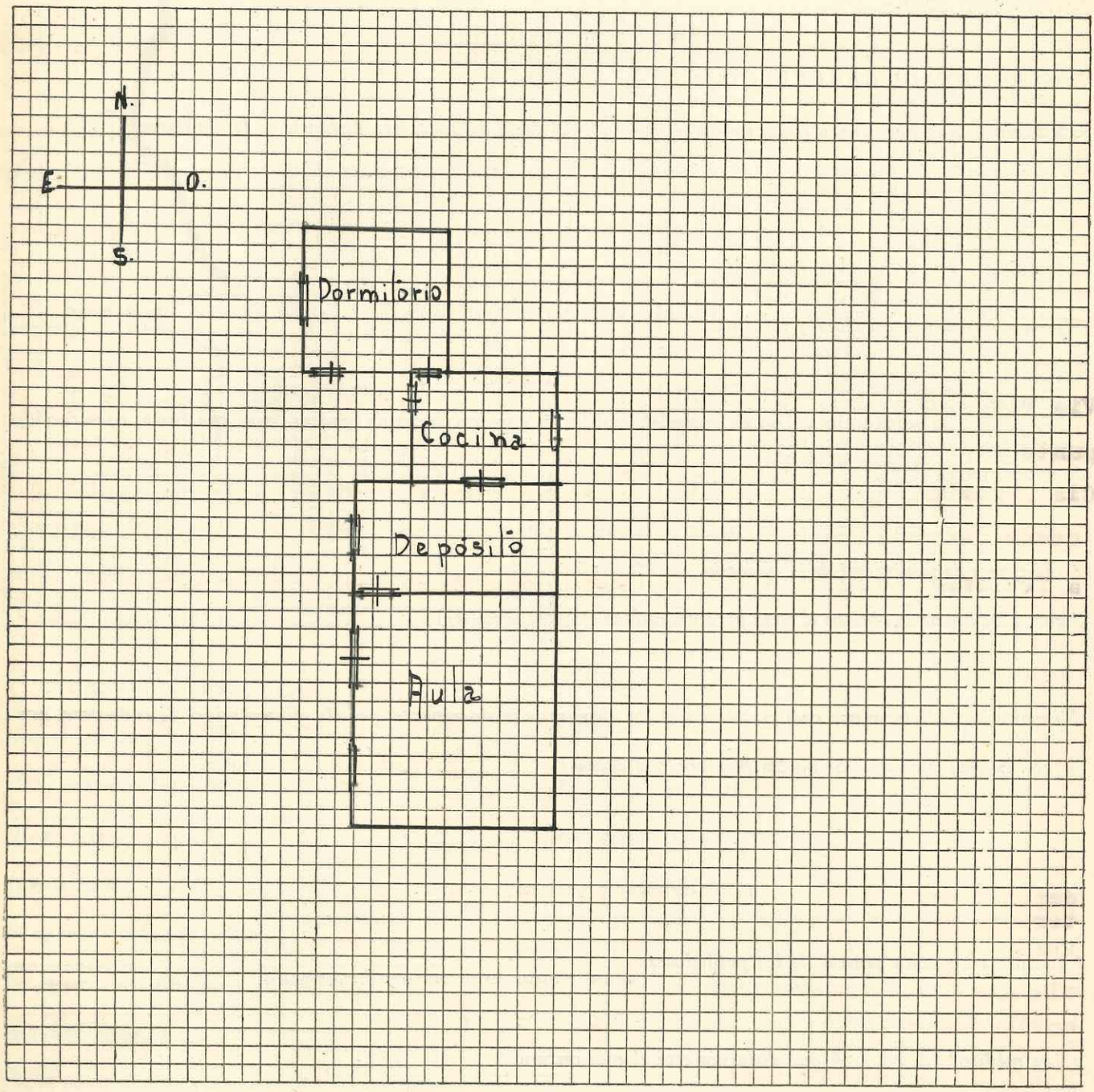

ESCALA: Cada lado de un cuadrado es igual ..... metro

Fórm. 4862

República Argentina
CONSEJO NACIONAL DE EDUCACION

GUIA ESCOLAR

Provincia o Territorio NACIONAL DEL CHUBUT *Escuela Nº* 64

Localidad LOMA GRANDE *Departamento* RAWSON

Nombre especial de la escuela

Período escolar marzo a noviembre

Distancia (en kilómetros o cuadras, del puerto de escala o estación ferroviaria más próxima).
7 Kilometros de Estación Trelew F.C.del Estado

Distancia a la Capital de la Provincia en Kmts. 24

Situación RURAL

Dirección postal Trelew *Distancia de la Oficina o estafeta* 7 kilometros

Dirección telegráfica Trelew *Distancia de la Oficina* 7 kilometros

Vías y medios de llegar a la localidad, a) desde Buenos Aires, b) desde la Capital de la Provincia o Territorio (Consignar minuciosamente las diferentes jornadas que han de hacerse en ferrocarril, vapor, automóvil, caballo, mula; lugares en que debe trasbordarse y comodidades que haya en los mismos, para el caso de pernoctar en ellos, etc., consignar los precios de transporte de todos los casos y también los de alojamiento por separado)
Via Terrestre F.C.Sud desde Constitución hasta San Antonio Oeste y de este punto por autos Pullman hasta Trelew.-Via Maritima por vapores de la Cia Argentina de Navegación y S.A.Importadora y Exportadora de la Patagonia desde Darsena Sud a Puerto Madryn,continuando luego por F.C.del Estado a Trelew.- a la Escuel autos particulares, caminos transitables.-

Epoca del año en que es más conveniente viajar, con indicación de las causas en toda época
desde Trelew a Loma Grande en los meses de invierno pueden quedan interrumpidos los caminos por algunos dias debido a las lluvias.-

Vías, medios y formas de remitir las cargas desde Buenos Aires a Puerto Madryn por via maritima des este puerto a Trelew por F.C. y para la Escuela por camiones particulares,pues no hay empresa de transportes fijas en la zona de su influencia.-

Consignatario Inspección Seccional de Escuelas *Estación de carga (destino)* Trelew

Escuela más cercana (nacional o provincial) nacional *Distancia (Kmts.)* 4 a 5 Kms.

Itinerario gráfico del camino, desde la estación del ferrocarril o puerto más próximo, hasta la escuela, en escala

ESCALA: Cada lado de un cuadrado es igual ..... metro



EDIFICIO DE LA ESCUELA

Número de aulas 2

¿Hay comedor instalado? No *¿Hay dónde instalarlo?* No

¿Hay cocina? No *¿Hay dónde instalarla?* No

¿Tiene baños? No *¿Hay dónde instalarlos?* No

¿Hay chacra o huerta escolar? Huerta en formación

Propietario del edificio CONSEJO NACIONAL DE EDUCACION

Alquiler mensual

Fecha de iniciación y vencimiento del contrato

Población escolar del lugar

varones 3 a 5 años	8	*6 a 14 años*	32
mujeres 3 a 5 ,,	12	*6 a 14 ,,*	47

¿Tiene Cooperadora? Si *Nombre* Cooperadora Escuela Nº 64

Estado general de nutrición de los alumnos Buena

Vestuario que debe proveerse (camisetas, pantalones, faldas, medias, zapatos, guardapolvos)
para varones equipo de tricota pantalon medias y zapatos guardapolvos
para mujeres equipo de tricota,falda,medias,delantales,zapatos

Enfermedades endémicas de la zona

Enfermedades más comunes en los niños Gripe, sarampión.-

¿Tiene botiquín la escuela? Si *Remedios más comunmente necesarios* alcohol,
agua oxigenada,yodo,algodon,vaselina,vendas.-

DESCRIPCION DE LA LOCALIDAD

Ubicación (sobre mar, río, arroyo, sierras, altura sobre el nivel del mar, etc., distancia de la vía férrea)
rural: 500 metros distancia del Rio Chubut,margen izquierda

Clima, temperatura máxima y mínima Bueno: Invierno 0 a 16 º
Verano 20 a 38º

Tipo general de edificación (Casa de material, casillas, y construcciones de madera, cinc, ranchería, construcción de adobe, paja) algunas de material cocido en general de adobe,techo de madera y zin

Condiciones de salubridad de la vivienda buenas

Agua. (De dónde se obtiene el agua potable, calidad y otros detalles) En la escuela no hay,en la vecindad extraen de pozos por medio de bombas,en general potbale.-
Se puede obtener de los canales de riego

Alimentación (Determinar cuál o cuáles son los elementos predominantes para la alimentación. Si es de vaca, oveja, etc. Si hay verduras. Si no las hay por qué causas) En general de verduras,legumbres, carne vzuna y ovina.-

Situación económica general de los pobladores puede considerarse discreta.-

¿Hay médico? No *A qué distancia está el más cercano* en Trelew 7 kilométros
¿Hay farmacia? No *A qué distancia está la más cercana* " 7 "
¿Hay policía? No *¿Hay hotel, fonda o casa de pensión?* No
¿Hay oficina de Correos? No *¿Cuál es la más próxima?* Trelew
¿Hay teléfono? No *¿Cuál es la oficina más próxima?* Trelew

OCUPACION GENERAL DE LOS POBLADORES.

Ganadería: Especies de ganado; industrias derivadas; si se exporta y a dónde Ovina.-

Agricultura: Clase de siembra o cultivo. Si se exporta y a dónde Trigo, alfalfa, legumbres en general.- Para Buenos Aires trigo, semilla alfalfa a los Puertos del Sud, alfalfa y manzanas especialmente.-

Minería: productos que se explotan - Industrias derivadas No

Nacionalidad de los pobladores (porcentaje aproximado) Argentinos descendiente de galeses Españoles e Italianos

CROQUIS DEL EDIFICIO OCUPADO POR LA ESCUELA EN ESCALA

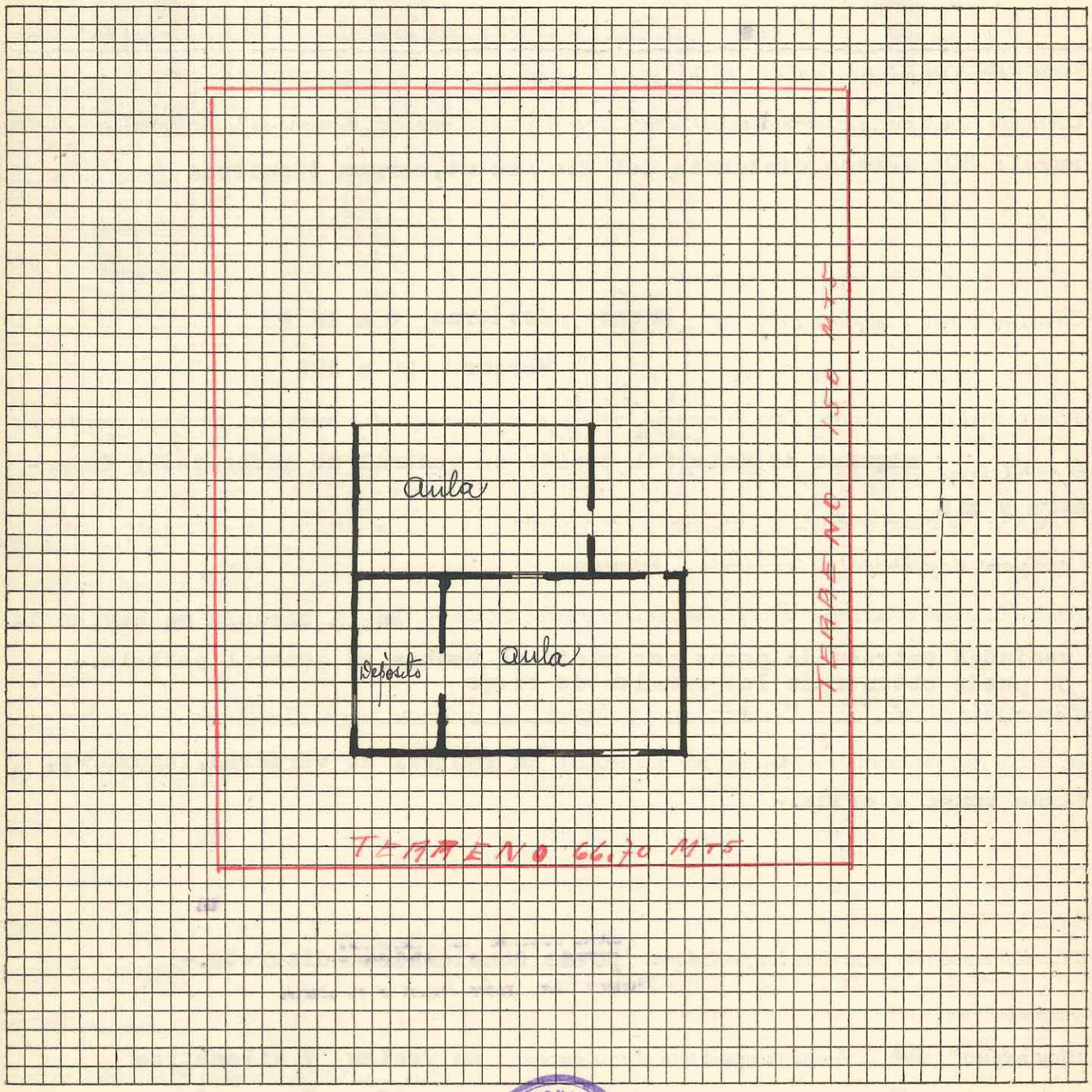

ESCALA: Cada lado de un cuadrado es igual ..... metro

CONSEJO NACIONAL DE EDUCACION

Fórm. 4862

República Argentina
CONSEJO NACIONAL DE EDUCACION

GUIA ESCOLAR

Provincia o Territorio CHUBUT *Escuela Nº* 65

Localidad LA BOMBILLA *Departamento* PASO DE LOS INDIOS

Nombre especial de la escuela -----

Período escolar 1º de Septiembre al 26 de Mayo

Distancia (en kilómetros o cuadras, del puerto de escala o estación ferroviaria más próxima). 240 Kms.

Distancia a la Capital de la Provincia en Kmts. 455

Situación Rural.-

Dirección postal Paso de Los Indios *Distancia de la Oficina o estafeta* 45 Kms.

Dirección telegráfica No hay. *Distancia de la Oficina* ------

Vías y medios de llegar a la localidad, a) desde Buenos Aires, b) desde la Capital de la Provincia o Territorio (Consignar minuciosamente las diferentes jornadas que han de hacerse en ferrocarril, vapor, automóvil, caballo, mula; lugares en que debe trasbordarse y comodidades que haya en los mismos, para el caso de pernoctar en ellos, etc., consignar los precios de transporte de todos los casos y también los de alojamiento por separado)

Salida desde plaza Constitución por F.C.del Sud hasta San Antonio(Río Negro)costo del pasaje $ 65.-Desde ahí en la mensajería hasta Trelew precio del viaje $25.Se pernocta alli,hay hoteles precio de alojamiento $6,Al otro día se segui viaje con el correo hasta la Herreria costo del pasaje $25.hay hotel costo diario $5.Desde ese punto a la Escuela en camión o autos precio del viaje $25 hay 35 Kms.-
Desde la Capital del Territorio Rawson a Trelew hay 20 Kms.se sigue la ruta indicaada.-

Epoca del año en que es más conveniente viajar, con indicación de las causas Enn los mese de verano por estar los caminos en buenas condiciones.-

Vías, medios y formas de remitir las cargas Por F.C.del Sud a Estación El Maitén(Chubut).Es conveniente preparar la carga preservada con papel impermeable;en cajones hasta 100 kilos reforzados con sunchos de hierro.-

Consignatario Director Escuela Nº 149 de Chubut *Estación de carga (destino)* Est.El Maitén(Ch)

Escuela más cercana (nacional o provincial) La Nacional Nº 130 *Distancia (Kmts.)* 45 Kms.

Itinerario gráfico del camino, desde la estación del ferrocarril o puerto más próximo, hasta la escuela, en escala

ESCALA: Cada lado de un cuadrado es igual ..... metro

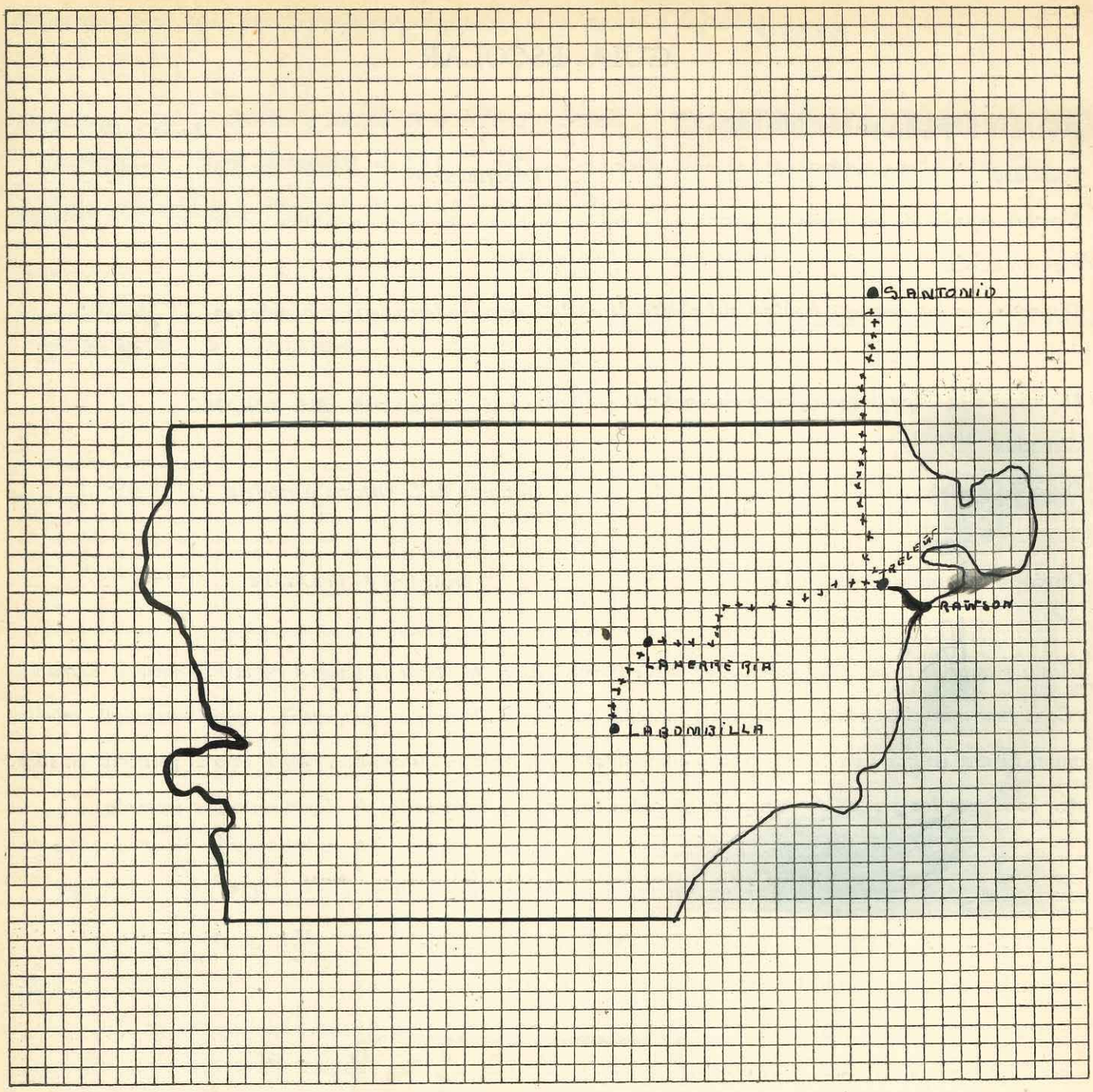

EDIFICIO DE LA ESCUELA

Número de aulas 1

¿Hay comedor instalado? Si *¿Hay dónde instalarlo?* Si

¿Hay cocina? No *¿Hay dónde instalarla?* No

¿Tiene baños? No *¿Hay dónde instalarlos?* No

¿Hay chacra o huerta escolar? Si Si

Propietario del edificio Consejo Nacional de Educación

Alquiler mensual --------

Fecha de iniciación y vencimiento del contrato ---------

Población escolar del lugar

varones 3 a 5 años - *6 a 14 años* 1

mujeres 3 a 5 ,, 2 *6 a 14 ,,* 1 (1)

(1)El alumnado de esta escuela viven interno.-

¿Tiene Cooperadora? No *Nombre* -------

Estado general de nutrición de los alumnos Regular

Vestuario que debe proveerse (camisetas, pantalones, faldas, medias, zapatos, guardapolvos) Equipo completo.-

Enfermedades endémicas de la zona --------

Enfermedades más comunes en los niños Grippe.-

¿Tiene botiquín la escuela? No *Remedios más comunmente necesarios* para primeros auxilios.-

DESCRIPCION DE LA LOCALIDAD

Ubicación (sobre mar, río, arroyo, sierras, altura sobre el nivel del mar, etc., distancia de la vía férrea) Esta ubicada entre pequeñas sierras;a una distancia de 240 Kms.de la línea férrea.-

Clima, temperatura máxima y mínima El clima es seco y frío.-Temperatura Max.29°.Min10° bajo cero.-

Tipo general de edificación (Casa de material, casillas, y construcciones de madera, cinc, ranchería, construcción de adobe, paja) De adobe

Condiciones de salubridad de la vivienda Deficiente.-

Agua. (De dónde se obtiene el agua potable, calidad y otros detalles) de pozos,de calidad regular.-

Alimentación (Determinar cuál o cuáles son los elementos predominantes para la alimentación. Si es de vaca, oveja, etc. Si hay verduras. Si no las hay por qué causas) Carne Lanar y Cabrío .La verdura es muy escasa debido al clima.-

Situación económica general de los pobladores Regular.-

¿Hay médico? No *A qué distancia está el más cercano* 170 Kms.

¿Hay farmacia? No *A qué distancia está la más cercana* 170 Kms.

¿Hay policía? No *¿Hay hotel, fonda o casa de pensión?* No

¿Hay oficina de Correos? No *¿Cuál es la más próxima?* Est.Paso de Indios.-

¿Hay teléfono? No *¿Cuál es la oficina más próxima?* --------

OCUPACION GENERAL DE LOS POBLADORES.

Ganadería: Especies de ganado; industrias derivadas; si se exporta y a dónde El ganado lanar y cabrío

Agricultura: Clase de siembra o cultivo. Si se exporta y a dónde ---------

Minería: productos que se explotan - Industrias derivadas --------

Nacionalidad de los pobladores (porcentaje aproximado) 80° Argentinos y 20% Extranjeros.-

CROQUIS DEL EDIFICIO OCUPADO POR LA ESCUELA EN ESCALA

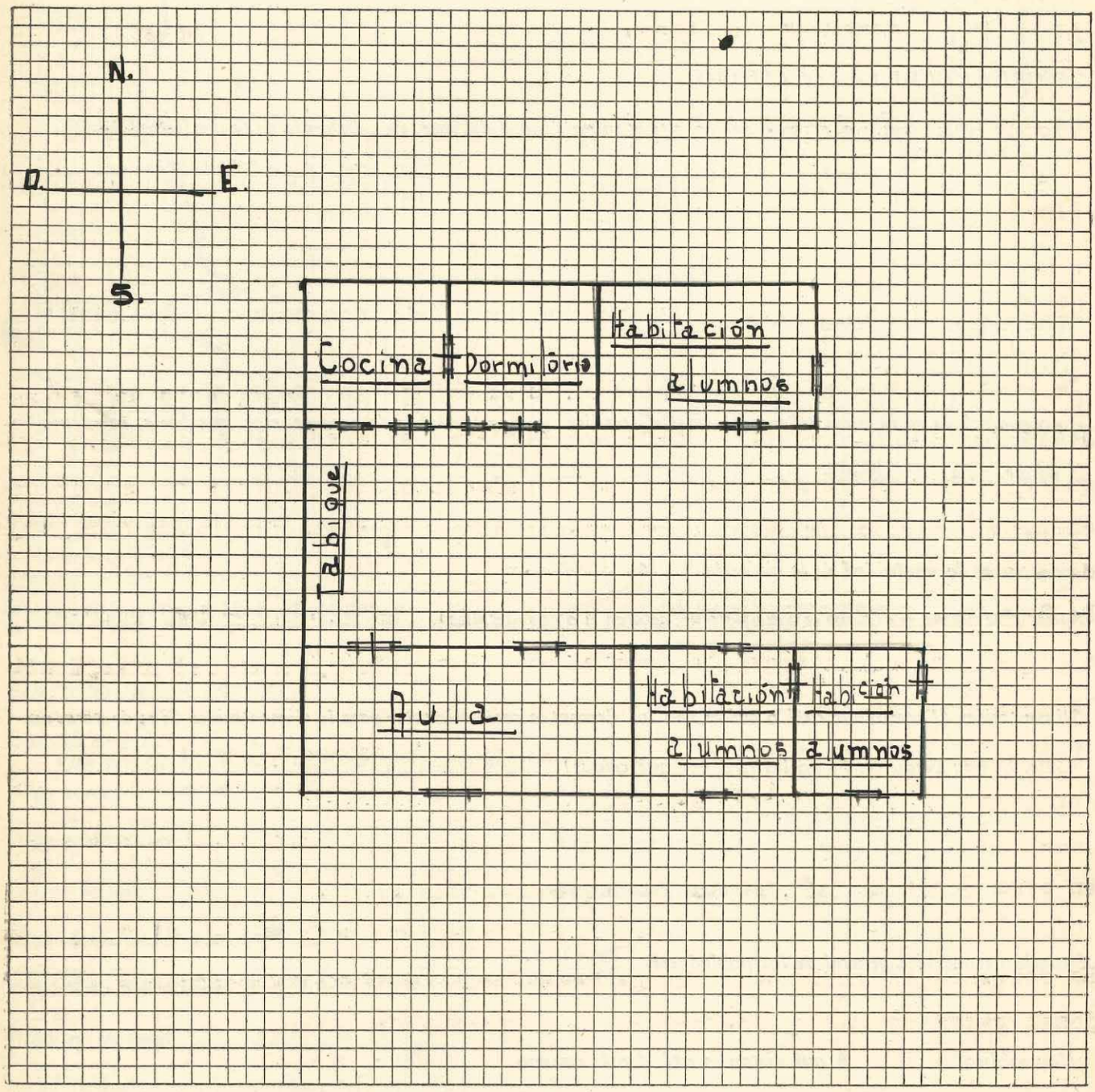

ESCALA: Cada lado de un cuadrado es igual ..... metro

Fórm. 4862

República Argentina
CONSEJO NACIONAL DE EDUCACION

GUIA ESCOLAR

Provincia o Territorio CHUBUT *Escuela Nº* 66

Localidad FITAMICHE *Departamento* Cushamen

Nombre especial de la escuela

Período escolar del 1º de Septiembre al 26 de Mayo

Distancia (en kilómetros o cuadras, del puerto de escala o estación ferroviaria más próxima) Estación Norquincó FF.CC.del Estado.- 30 km.

Distancia a la Capital de la Provincia en Kmts. 550 km.

Situación rural

Dirección postal NORQUINCO Rio Negro *Distancia de la Oficina o estafeta* 35 km.

Dirección telegráfica NORQUINCO Rio Negro *Distancia de la Oficina* 35 km.

Vías y medios de llegar a la localidad, a) desde Buenos Aires, b) desde la Capital de la Provincia o Territorio (Consignar minuciosamente las diferentes jornadas que han de hacerse en ferrocarril, vapor, automóvil, caballo, mula; lugares en que debe trasbordarse y comodidades que haya en los mismos, para el caso de pernoctar en ellos, etc., consignar los precios de transporte de todos los casos y también los de alojamiento por separado)

De Buenos Aires a Ing.Jacobacci en tran,36 hs. de viaje,costo del pasaje$78.70.-En Ing.Jacobacci debe trasbordarse al trocha angosta,hasta Norquincó,10hs. de viaje,pasaje $12.-Hospedarse en Norquincó para seguir viaje en auto hasta la escuela 35 km.,precio convencional.-Precio del hospedaje de $ 5 a 6 por día.-

De Rawson a la Escuela,debe hacerse el viaje por la mensajería semanal a Esquel en dos jornadas,la primera a La Herrería, precio del pasaje $60 alojamiento $6.-De Esquel a Norquincó en automovil $15 el pasaje.-El hospedaje en Esquel es de $6 a 7 por día.- De Norquincó a la escuela en la forma indicada más arriba.-

Epoca del año en que es más conveniente viajar, con indicación de las causas De Noviembre a Abril, en otra época no lo permite la crecida de los rios.-

Vías, medios y formas de remitir las cargas Por FCS. a Estación Norquincó de FF.CC.del E. Es conveniente preparar la carga preservada con papel impermeable,en cajones hasta de 100 kg.,reforzados con sunchos de hierro.-

Consignatario Director Esc.Nº29-Rio Negro- *Estación de carga (destino)* Norquincó FC.del E.

Escuela más cercana (nacional o provincial) Nacional Nº14 *Distancia (Kmts.)* 17

Itinerario gráfico del camino, desde la estación del ferrocarril o puerto más próximo, hasta la escuela, en escala

ESCALA: Cada lado de un cuadrado es igual ..... metro

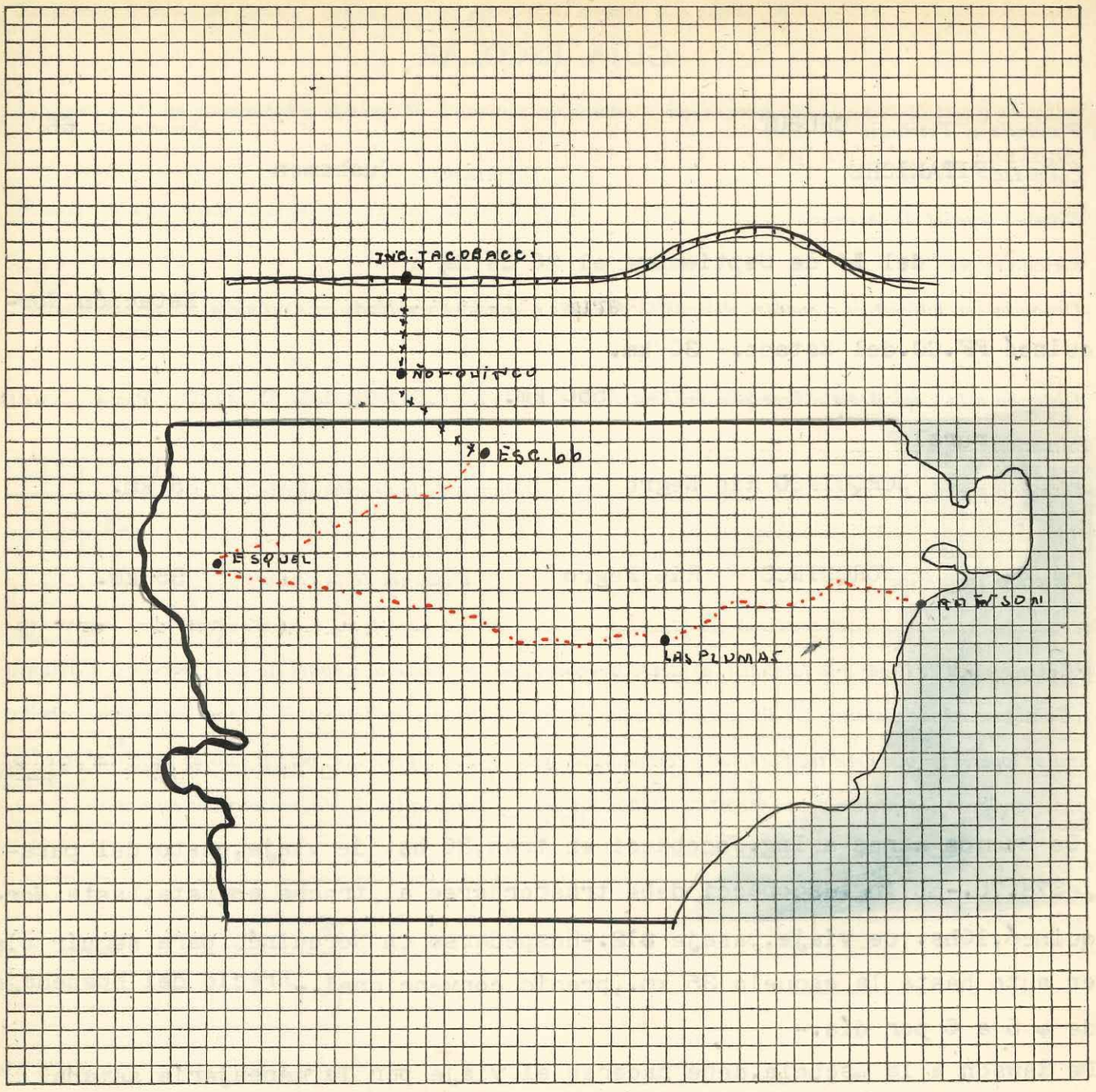

EDIFICIO DE LA ESCUELA

Número de aulas dos

¿Hay comedor instalado? No *¿Hay dónde instalarlo?* Si

¿Hay cocina? Si *¿Hay dónde instalarla?* Si

¿Tiene baños? No *¿Hay dónde instalarlos?* Si

¿Hay chacra o huerta escolar? Pequeña huerta escolar.-

Propietario del edificio Felix Ambar

Alquiler mensual Gratuito.-

Fecha de iniciación y vencimiento del contrato

Población escolar del lugar

varones 3 a 5 años 3 *6 a 14 años* 15

mujeres 3 a 5 ,, 1 *6 a 14 ,,* 12

¿Tiene Cooperadora? Si *Nombre*

Estado general de nutrición de los alumnos Regular

Vestuario que debe proveerse (camisetas, pantalones, faldas, medias, zapatos, guardapolvos)

Equipos completos para todos los alumnos

Enfermedades endémicas de la zona

Enfermedades más comunes en los niños Sarna, amigdalitis.-

¿Tiene botiquín la escuela? Si.- *Remedios más comunmente necesarios* Para practicar primeros auxilios.-

DESCRIPCION DE LA LOCALIDAD

Ubicación (sobre mar, río, arroyo, sierras, altura sobre el nivel del mar, etc., distancia de la vía férrea)

En un cañadón que corre de norte a sur, a la margen izquierda del arroyo Fitamiche.-Distancia al F.C.30 km.-

Clima, temperatura máxima y mínima Clima frio devientos constantes. Maxima 25º, minima 15º bajo 0º

Tipo general de edificación (Casa de material, casillas, y construcciones de madera, cinc, ranchería, construcción de adobe, paja) Construcciones de adobes crudos, techos de zinc.-

Condiciones de salubridad de la vivienda Regular.-

Agua. (De dónde se obtiene el agua potable, calidad y otros detalles) de pozos comunes, algo salobre.-

Alimentación (Determinar cuál o cuáles son los elementos predominantes para la alimentación. Si es de vaca, oveja, etc. Si hay verduras. Si no las hay por qué causas) La base de la alimentación es a carde oveja y cabra.-Casi no se puede cultivar verduras.-

Situación económica general de los pobladores mala.-

¿Hay médico? No *A qué distancia está el más cercano* a 35 km. en Ñorquincó

¿Hay farmacia? No *A qué distancia está la más cercana* a 150 km. en Jacobacci

¿Hay policía? No.- *¿Hay hotel, fonda o casa de pensión?* No.-

¿Hay oficina de Correos? No *¿Cuál es la más próxima?* a 35 Km. Ñorquincó

¿Hay teléfono? No.- *¿Cuál es la oficina más próxima?*

OCUPACION GENERAL DE LOS POBLADORES.

Ganadería: Especies de ganado; industrias derivadas; si se exporta y a dónde lanares y caprinos.- Lanas y cueros se venden en la zona para su remisión a la Capital Federal.-

Agricultura: Clase de siembra o cultivo. Si se exporta y a dónde Pequeñas siembras de cereales y forrajeras.o-

Minería: productos que se explotan - Industrias derivadas No hay

Nacionalidad de los pobladores (porcentaje aproximado) 95% argentinos.-

CROQUIS DEL EDIFICIO OCUPADO POR LA ESCUELA EN ESCALA

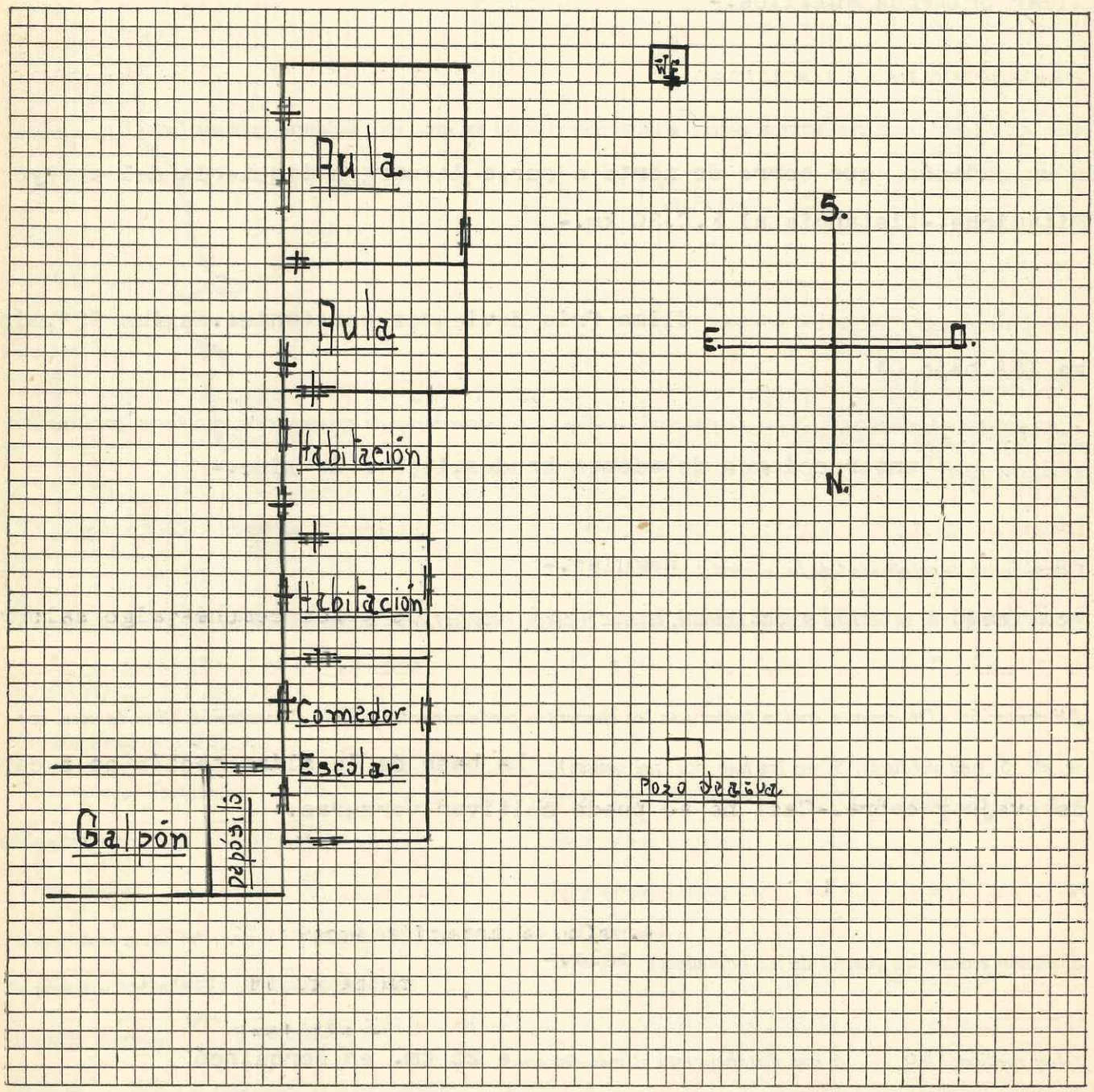

ESCALA: Cada lado de un cuadrado es igual ..... metro

República Argentina
Ministerio de Justicia e Instrucción Pública
CONSEJO NACIONAL DE EDUCACION

GUÍA ESCOLAR

Provincia ó Territorio CHUBUT *Escuela Nº* 67

Localidad .....

Distancia (en kilómetros o cuadras, del puerto de escala o estación ferroviaria más próxima). .....

Dirección postal .....

Dirección telegráfica .....

Vías y medios de llegar a la localidad a) desde Buenos Aires, b) desde la capital de la Provincia o Territorio (Consignar minuciosamente las diferentes jornadas que han de hacerse en ferrocarril, vapor automóvil, caballo, mula; lugares en que debe trasbordarse y comodidades que haya en los mismos, para el caso de pernoctar en ellos, etc., consignar los precios de transporte de todos los casos y también los de alojamiento por separado) .....

Epoca del año en que es más conveniente viajar, con indicación de las causas .....

Vías, medios y formas de remitir las cargas .....

Consignatario .....

República Argentina
CONSEJO NACIONAL DE EDUCACION

Fórm. 4862

GUIA ESCOLAR

Provincia o Territorio CHUBUT *Escuela Nº* 68

Localidad GOBERNADOR COSTA *Departamento* Tehuelches

Nombre especial de la escuela

Período escolar 1º de Septiembre al 26 de Mayo

Distancia (en kilómetros o cuadras, del puerto de escala o estación ferroviaria más próxima). 275 km. a Colonia Sarmiento.-

Distancia a la Capital de la Provincia en Kmts. 570 km.

Situación urbana.-

Dirección postal Gobernador Costa *Distancia de la Oficina o estafeta* local

Dirección telegráfica Gobernador Costa *Distancia de la Oficina* local

Vías y medios de llegar a la localidad, a) desde Buenos Aires, b) desde la Capital de la Provincia o Territorio (Consignar minuciosamente las diferentes jornadas que han de hacerse en ferrocarril, vapor, automóvil, caballo, mula; lugares en que debe trasbordarse y comodidades que haya en los mismos, para el caso de pernoctar en ellos, etc., consignar los precios de transporte de todos los casos y también los de alojamiento por separado)

De Buenos Aires a Ing.Jacobacci en tren 36 hs.costo del pasaje$78.70 en Ing.Jacobacci,se toma la empresa de automoviles a Esquel,se viaja en el dia se pernocta en Esquel para seguir a Gobernador Costa por el misme medio al siguiente día.-Costo del pasaje $50,precio del hospedaje en Esquel de$6 a 7 diarios.-

De Rawson a Gobernador Costa,no hay una servicio fijo establecido, pero viajan constantemente comiones que llevan pasajeros.Cobran por pasajeros $40 de Alto Las Plumas.-El Viaje se realiza,hasta Alto las Plumas en FC.del E.,de allí en camión pasando por El Sombrero,La Herrería,El Pajaríto y San Martin.-Puede alojarse en cualquiera de estos lúgares a $5 a 6 por día.-

Época del año en que es más conveniente viajar, con indicación de las causas Septiembre a Abril.-

Vías, medios y formas de remitir las cargas Por FCS. a estación El Maiten del FC.del E.

Las cargas deben prepararse preservadas con papel impermeable,en cajones hasta de 100 kg.,reforzados con sunchos de hierro.-

Consignatario Director de la Esc.149-Chubut.-*Estación de carga (destino)* El Maitén FC.del E.

Escuela más cercana (nacional o provincial) Nacional Nº29 *Distancia (Kmts.)* 12

Itinerario gráfico del camino, desde la estación del ferrocarril o puerto más próximo, hasta la escuela, en escala

ESCALA: Cada lado de un cuadrado es igual ..... metro

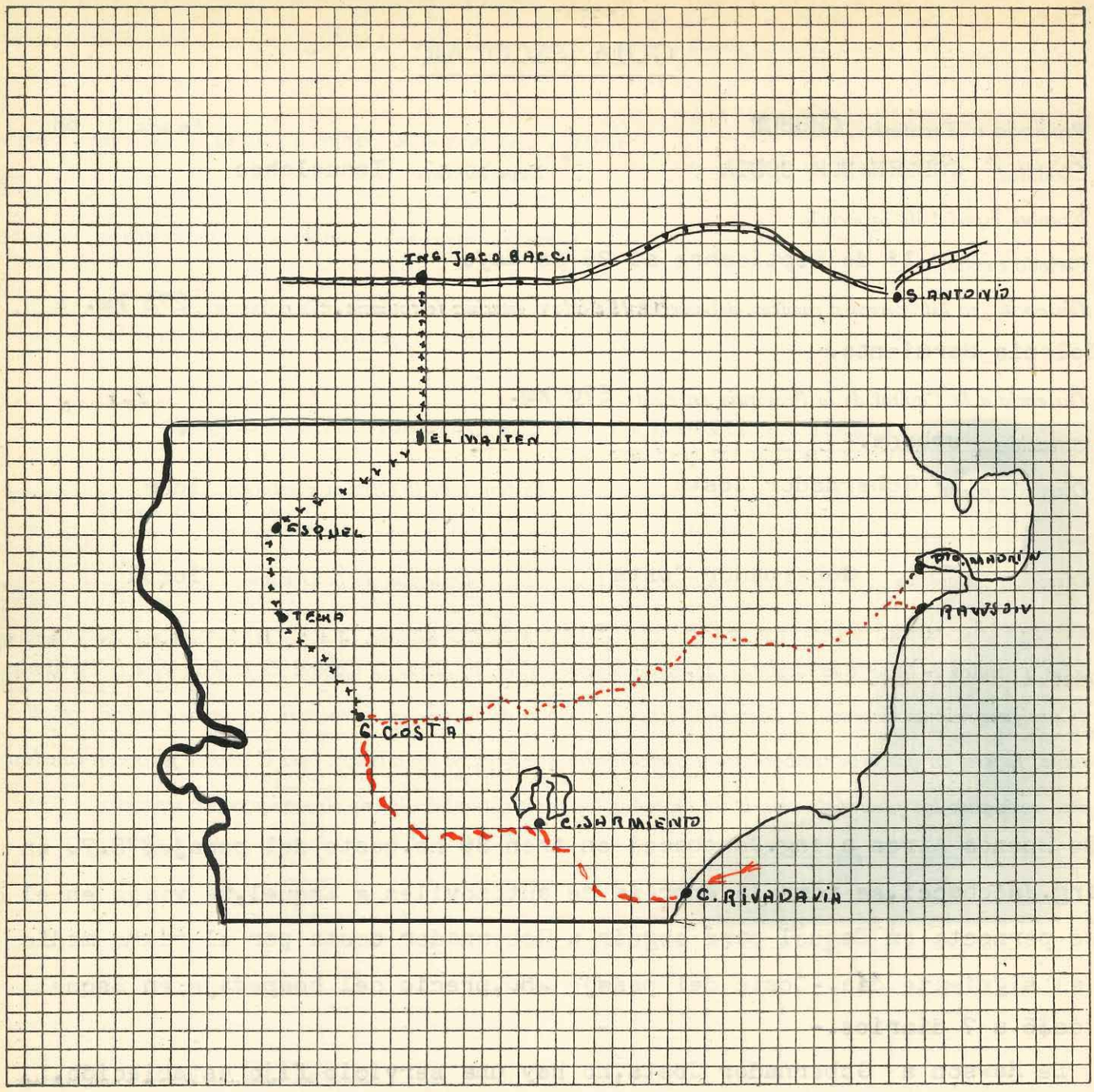

EDIFICIO DE LA ESCUELA

Número de aulas una

¿Hay comedor instalado? si *¿Hay dónde instalarlo?* .....

¿Hay cocina? si *¿Hay dónde instalarla?* .....

¿Tiene baños? no *¿Hay dónde instalarlos?* no

¿Hay chacra o huerta escolar? no

Propietario del edificio Consejo Nacional de Educación

Alquiler mensual .....

Fecha de iniciación y vencimiento del contrato .....

.....

Población escolar del lugar

varones 3 a 5 años	10	*6 a 14 años*	49
mujeres 3 a 5 ,,	12	*6 a 14 ,,*	42

¿Tiene Cooperadora? Si *Nombre* Cooperadora Escolar Escuela Nº68

Estado general de nutrición de los alumnos Bueno

Vestuario que debe proveerse (camisetas, pantalones, faldas, medias, zapatos, guardapolvos)

Equipos completos para el 50% del alumnado.-

Enfermedades endémicas de la zona

Enfermedades más comunes en los niños Resfrios y coqueluche.o

¿Tiene botiquín la escuela? Si.- *Remedios más comunmente necesarios* tónicos y elementos para practicar primeros auxilios.-

DESCRIPCION DE LA LOCALIDAD

Ubicación (sobre mar, río, arroyo, sierras, altura sobre el nivel del mar, etc., distancia de la vía férrea)

situación urbana,en un pueblito floreciente,a la margen derecha del arroyo Genóa.-A 750 ms. sobre el nivel del mar.A 275 km. de la via del FC.del E. estación Colonia Sarmiento.-

Clima, temperatura máxima y mínima Maxima 25º,minima 15º bajo0%

Tipo general de edificación (Casa de material, casillas, y construcciones de madera, cinc, ranchería, construcción de adobe, paja) material cocido.-

Condiciones de salubridad de la vivienda buena.-

Agua. (De dónde se obtiene el agua potable, calidad y otros detalles) Buena calidad.Se obtiene de pozos semi-surgentes.-

Alimentación (Determinar cuál o cuáles son los elementos predominantes para la alimentación. Si es de vaca, oveja, etc. Si hay verduras. Si no las hay por qué causas) La base dela alimentación es de carnes de oveja,vaca y cerdo.Se obtienen verduras de todas clase en poca cantidad.-

Situación económica general de los pobladores Buena.-

¿Hay médico? Si *A qué distancia está el más cercano*

¿Hay farmacia? Si *A qué distancia está la más cercana*

¿Hay policía? Si *¿Hay hotel, fonda o casa de pensión?* Si.-

¿Hay oficina de Correos? Si *¿Cuál es la más próxima?*

¿Hay teléfono? No *¿Cuál es la oficina más próxima?*

OCUPACION GENERAL DE LOS POBLADORES.

Ganadería: Especies de ganado; industrias derivadas; si se exporta y a dónde Zona de gran producción lanera.-El vacuno es relativamente escaso.-

Agricultura: Clase de siembra o cultivo. Si se exporta y a dónde Casi nula.-

Minería: productos que se explotan - Industrias derivadas Cal,para el consumo local.-

Nacionalidad de los pobladores (porcentaje aproximado) 50% Arge.50% extrangeros

CROQUIS DEL EDIFICIO OCUPADO POR LA ESCUELA EN ESCALA



ESCALA: Cada lado de un cuadrado es igual ..... metro

República Argentina
Ministerio de Justicia e Instrucción Pública
CONSEJO NACIONAL DE EDUCACION

GUÍA ESCOLAR

Provincia ó Territorio CHUBUT *Escuela Nº* 69

Localidad

Distancia (en kilómetros o cuadras, del puerto de escala o estación ferroviaria más próxima).

Dirección postal

Dirección telegráfica

Vías y medios de llegar a la localidad a) desde Buenos Aires, b) desde la capital de la Provincia o Territorio (Consignar minuciosamente las diferentes jornadas que han de hacerse en ferrocarril, vapor automóvil, caballo, mula; lugares en que debe trasbordarse y comodidades que haya en los mismos, para el caso de pernoctar en ellos, etc., consignar los precios de transporte de todos los casos y también los de alojamiento por separado)

Epoca del año en que es más conveniente viajar, con indicación de las causas

Vías, medios y formas de remitir las cargas

Consignatario

C.N. de E.-1. G.-Exp. 22263|938-1. 30.000

Fórm. 4862

República Argentina
CONSEJO NACIONAL DE EDUCACION

GUIA ESCOLAR

Provincia o Territorio CHUBUT *Escuela Nº* 70

Localidad ENSANCHE COL.SARMIENTO *Departamento* ALTO RIO SENGUERR

Nombre especial de la escuela ----------

Período escolar Septiembre a Mayo

Distancia (en kilómetros o cuadras, del puerto de escala o estación ferroviaria más próxima). 100 Kms.

Distancia a la Capital de la Provincia en Kmts. 700 Kms.

Situación Rural

Dirección postal Ens.Col.Sarmiento *Distancia de la Oficina o estafeta* Local

Dirección telegráfica Col.Sarmiento *Distancia de la Oficina* 100 Kms.

Vías y medios de llegar a la localidad, a) desde Buenos Aires, b) desde la Capital de la Provincia o Territorio (Consignar minuciosamente las diferentes jornadas que han de hacerse en ferrocarril, vapor, automóvil, caballo, mula; lugares en que debe trasbordarse y comodidades que haya en los mismos, para el caso de pernoctar en ellos, etc., consignar los precios de transporte de todos los casos y también los de alojamiento por separado)

Desde Bs.Aires por vía marítima hasta C.Rivadavia $150,a Col.Sarmiento en autovía $10.Desde Col.Sarmiento hasta la escuela en automóvil o camión $20.-

Desde Bs.Aires hasta San Antonio Oeste por F.C.del Sud,costo del viaje $ 65,desde este punto hasta C.Rivadavia por pullman,precio del viaje $60 de C.Rivadavia hasta Col.Sarmiento en autovía y desde Este punto hasta la Escuela en auto o camión $20.-

De la Capital del Territorio hasta C.Rivadavia en pullman,precio del viaje $60.-

Epoca del año en que es más conveniente viajar, con indicación de las causas En toda época.-

Vías, medios y formas de remitir las cargas Por Vía Marítima hasta C.Rivadavia(Chubut) Es conveniente preparar la carga preservada con papel impermeable,en cajones hasta 100 kilos reforzados con sunchos de hierro.-

Consignatario Director Esc.Nº 119 del Ch) *Estación de carga (destino)* C.Rivadavia(Ch)

Escuela más cercana (nacional o provincial) Nacional Nº 88 *Distancia (Kmts.)* 60 Kms.

Itinerario gráfico del camino, desde la estación del ferrocarril o puerto más próximo, hasta la escuela, en escala

ESCALA: Cada lado de un cuadrado es igual ..... metro

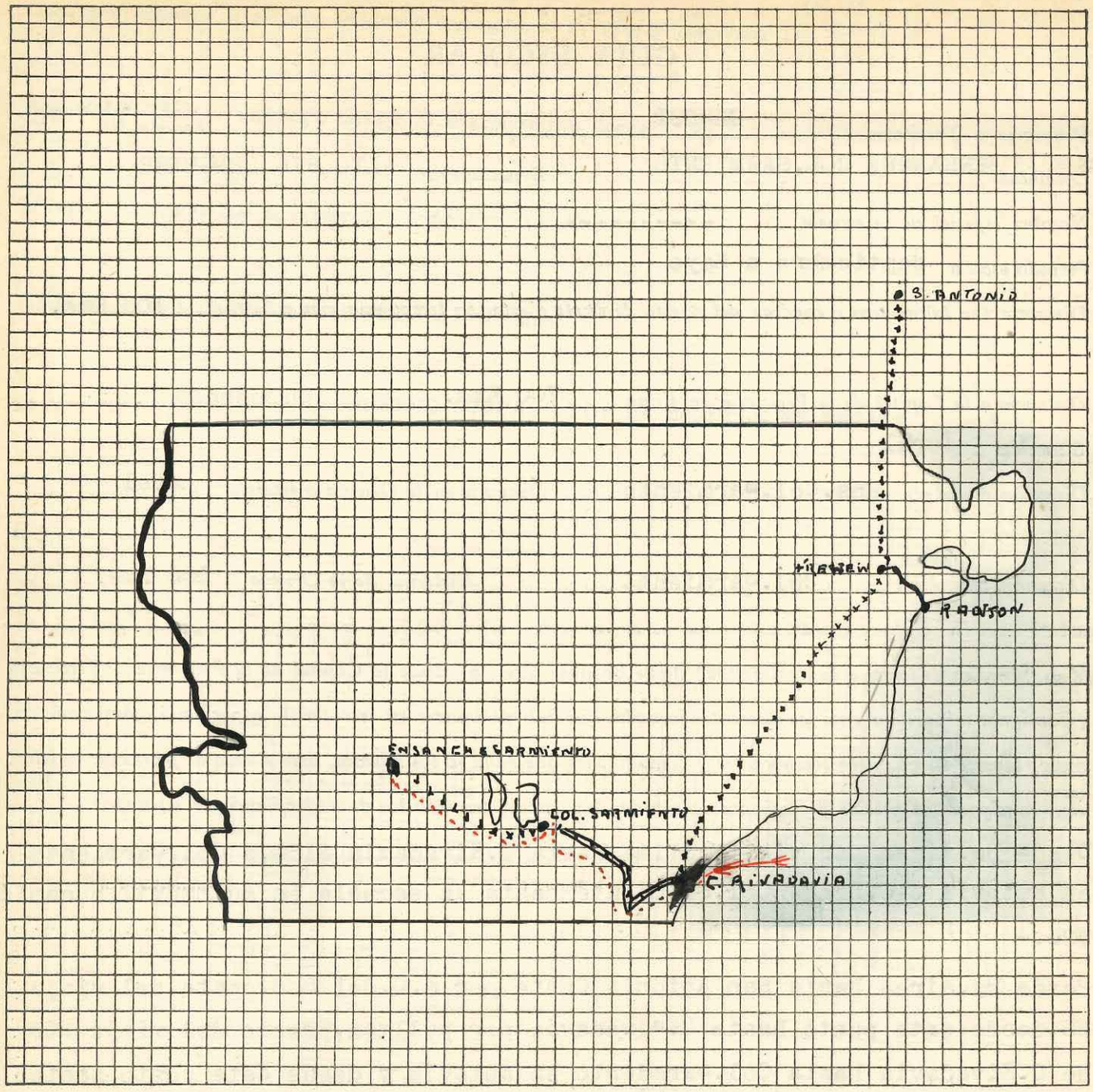

EDIFICIO DE LA ESCUELA

Número de aulas 1

¿Hay comedor instalado? Si *¿Hay dónde instalarlo?* ----

¿Hay cocina? No *¿Hay dónde instalarla?* ----

¿Tiene baños? No *¿Hay dónde instalarlos?* No

¿Hay chacra o huerta escolar? Si

Propietario del edificio Consejo Nacional de Educación

Alquiler mensual ----------

Fecha de iniciación y vencimiento del contrato ------

Población escolar del lugar

varones 3 a 5 años	5	*6 a 14 años*	32
mujeres 3 a 5 ,,	4	*6 a 14 ,,*	16

¿Tiene Cooperadora? Si *Nombre* "DOMINGO FAUSTINO SARMIENTO"

Estado general de nutrición de los alumnos Bueno

Vestuario que debe proveerse (camisetas, pantalones, faldas, medias, zapatos, guardapolvos) Equipo completo

Enfermedades endémicas de la zona ------

Enfermedades más comunes en los niños Sarampion y gripe.-

¿Tiene botiquín la escuela? No *Remedios más comunmente necesarios* Primeros auxilios.-

DESCRIPCION DE LA LOCALIDAD

Ubicación (sobre mar, río, arroyo, sierras, altura sobre el nivel del mar, etc., distancia de la vía férrea) Sobre el Río Senguerr a 400 m.sobre el nivel del mar a 100 Kms. de la vía férrea.-

Clima, temperatura máxima y mínima Máx 30º Mín.10% bajo cero.-

Tipo general de edificación (Casa de material, casillas, y construcciones de madera, cinc, ranchería, construcción de adobe, paja) de adobe y ranchería.-

Condiciones de salubridad de la vivienda Mala.-

Agua. (De dónde se obtiene el agua potable, calidad y otros detalles) potable del Río Senguerr

Alimentación (Determinar cuál o cuáles son los elementos predominantes para la alimentación. Si es de vaca, oveja, etc. Si hay verduras. Si no las hay por qué causas) Predomina la carne de oveja y leche de vaca.Excasas verduras.-

Situación económica general de los pobladores Mala.-

¿Hay médico? No *A qué distancia está el más cercano* 45 Kms.

¿Hay farmacia? No *A qué distancia está la más cercana* 100 Kms.

¿Hay policía? Si *¿Hay hotel, fonda o casa de pensión?* Si

¿Hay oficina de Correos? Si *¿Cuál es la más próxima?* Estafeta local

¿Hay teléfono? No *¿Cuál es la oficina más próxima?* ----

OCUPACION GENERAL DE LOS POBLADORES.

Ganadería: Especies de ganado; industrias derivadas; si se exporta y a dónde Lanar.-

Agricultura: Clase de siembra o cultivo. Si se exporta y a dónde ---------

Minería: productos que se explotan - Industrias derivadas --------

Nacionalidad de los pobladores (porcentaje aproximado) 60% Españoles 40% Argentinos.-

CROQUIS DEL EDIFICIO OCUPADO POR LA ESCUELA EN ESCALA

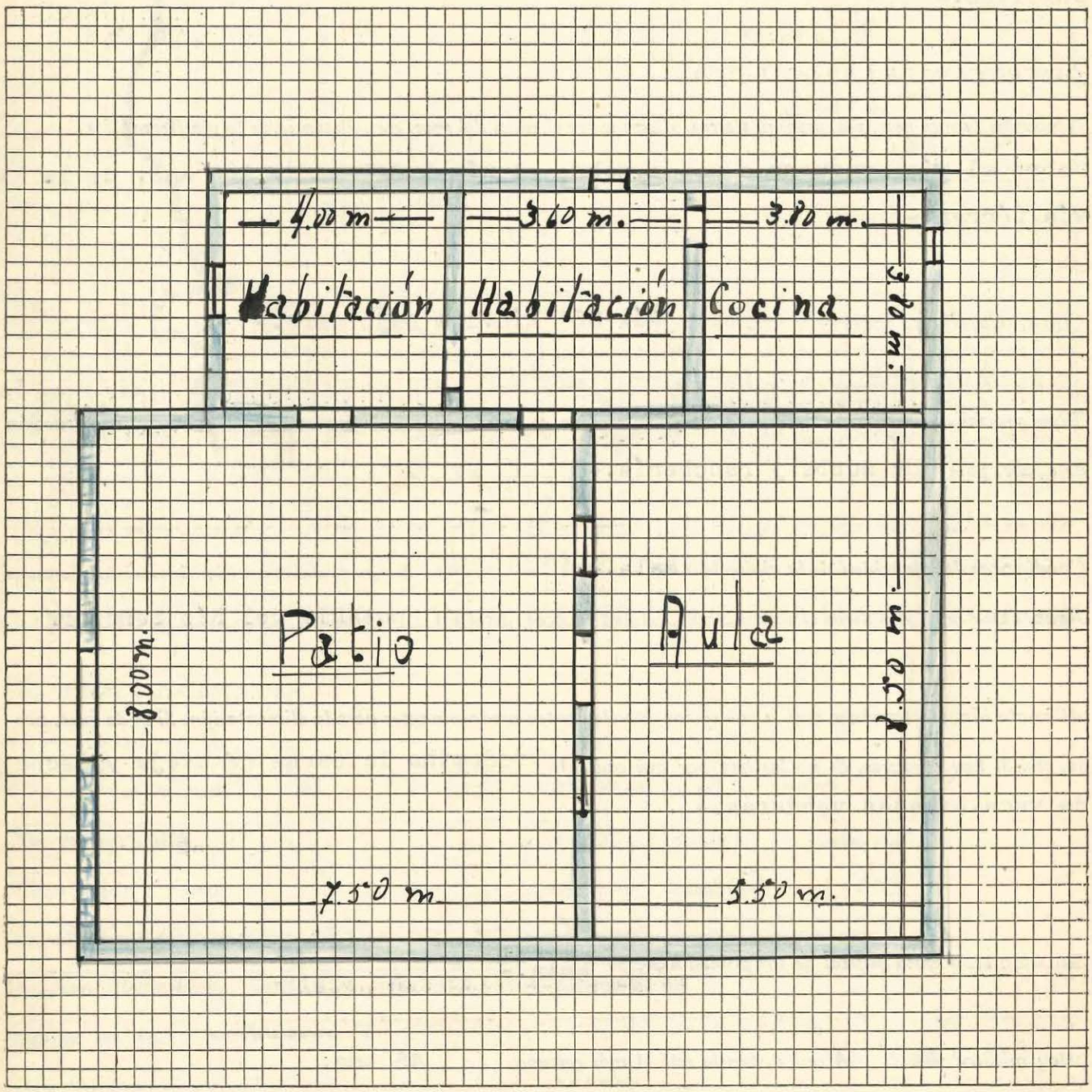

ESCALA: Cada lado de un cuadrado es igual ..... metro

Fórm. 4862

República Argentina
CONSEJO NACIONAL DE EDUCACION

GUIA ESCOLAR

Provincia o Territorio CHUBUT *Escuela Nº* 71

Localidad ALTO RIO MAYO *Departamento* RIO SENGUERR

Nombre especial de la escuela ---------

Período escolar 1º de Septiembre al 26 de Mayo

Distancia (en kilómetros o cuadras, del puerto de escala o estación ferroviaria más próxima). 275 Kms. de Parada 163,F.C.del Estado.-

Distancia a la Capital de la Provincia en Kmts. 820 kms.

Situación Rural

Dirección postal C.Rivadavia *Distancia de la Oficina o estafeta* 425 Kms.

Dirección telegráfica C.Rivadavia *Distancia de la Oficina* 425 Kms.

Vías y medios de llegar a la localidad, a) desde Buenos Aires, b) desde la Capital de la Provincia o Territorio (Consignar minuciosamente las diferentes jornadas que han de hacerse en ferrocarril, vapor, automóvil, caballo, mula; lugares en que debe trasbordarse y comodidades que haya en los mismos, para el caso de pernoctar en ellos, etc., consignar los precios de transporte de todos los casos y también los de alojamiento por separado)

Por vía Marítima a Comodoro Rivadavia,precio del pasaje $150,por camión hasta la escuela,precio del viaje $30,puede pernoctarse en C.Rivadavia, Parada Kms.163,Río Mayo,costo del alojamiento $6.-
De la Capital del Territorio hasta C.Rivadavia por pullman,precio del viaje $30 y desde este punto hasta la Escuela en camión92 días de viaje) $30.-

Epoca del año en que es más conveniente viajar, con indicación de las causas En el verano por el buen estado de los caminos.-

Vías, medios y formas de remitir las cargas Por vía marítima a C.Rivadavia(Chubut) Es conveniente preparar la carga preservada con papel impermeable,en cajones hasta 100 kilos reforzados con sunchos de hierro.-

Consignatario Director Esc.Nº119 del Chubut *Estación de carga (destino)* C.Rivadavia(Ch).-

Escuela más cercana (nacional o provincial) Nacional Nº131 *Distancia (Kmts.)* 20 Kms.

Itinerario gráfico del camino, desde la estación del ferrocarril o puerto más próximo, hasta la escuela, en escala

ESCALA: Cada lado de un cuadrado es igual ..... metro

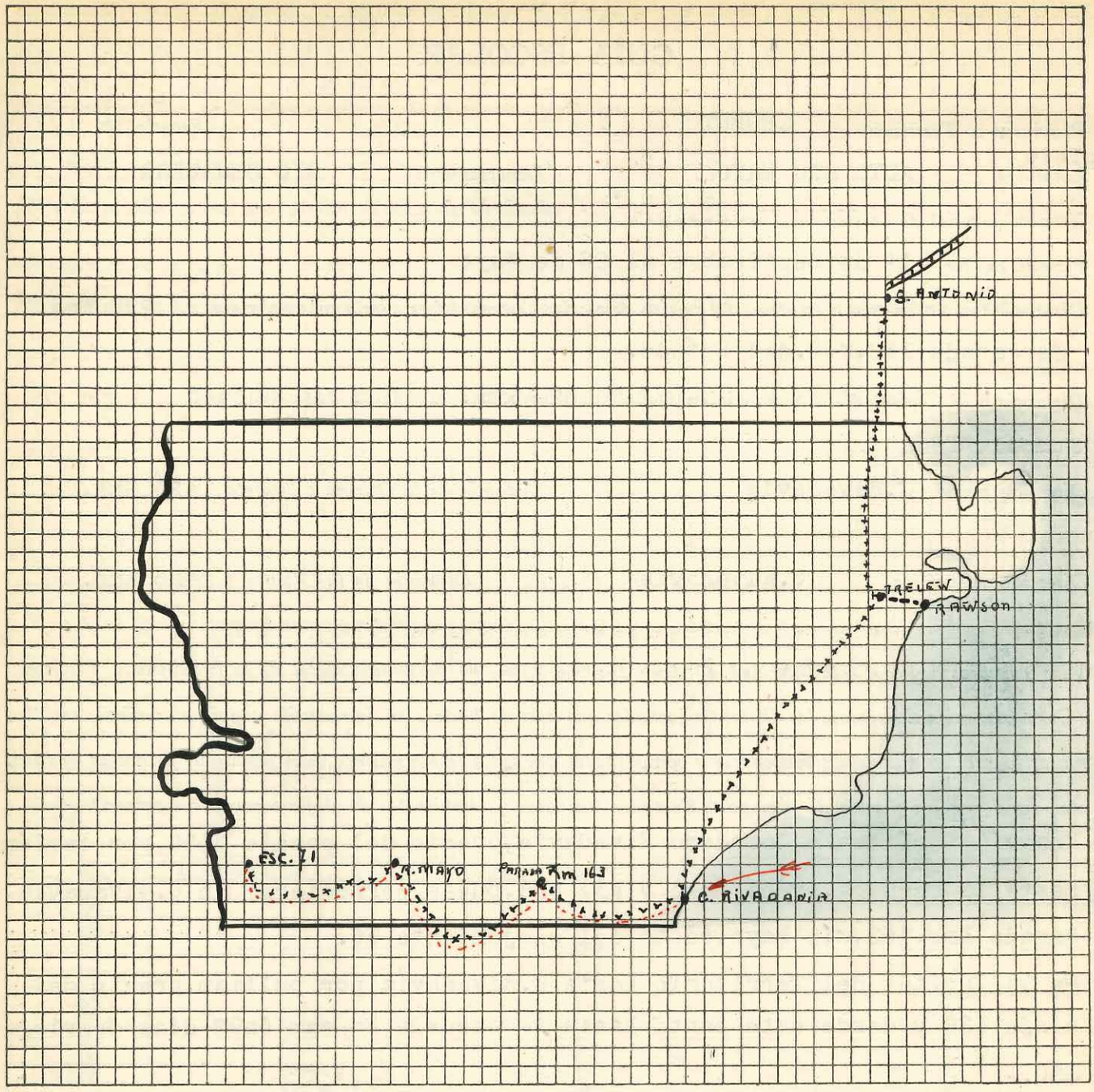

EDIFICIO DE LA ESCUELA

Número de aulas dos

¿Hay comedor instalado? Si *¿Hay dónde instalarlo?* ----------

¿Hay cocina? Si *¿Hay dónde instalarla?* ----------

¿Tiene baños? No *¿Hay dónde instalarlos?* ---------

¿Hay chacra o huerta escolar? Si

Propietario del edificio Consejo Nacional de Educación

Alquiler mensual ----------

Fecha de iniciación y vencimiento del contrato ----------

Población escolar del lugar

varones 3 a 5 años 3 *6 a 14 años* 13

mujeres 3 a 5 ,, 4 *6 a 14 ,,* 8

¿Tiene Cooperadora? Si *Nombre* "FLORENTINO AMEGHINO"

Estado general de nutrición de los alumnos Deficiente

Vestuario que debe proveerse (camisetas, pantalones, faldas, medias, zapatos, guardapolvos) Equipo completo

Enfermedades endémicas de la zona Bocio, Raquitismo.-

Enfermedades más comunes en los niños --------

¿Tiene botiquín la escuela? No *Remedios más comunmente necesarios* Para primeros auxilios.-

DESCRIPCION DE LA LOCALIDAD

Ubicación (sobre mar, río, arroyo, sierras, altura sobre el nivel del mar, etc., distancia de la vía férrea) Entre cerros de poca altura a 1200 m. sobre el nivel del mar, A 425 Kms. de C.Rivadavia, puerto de mar.-

Clima, temperatura máxima y mínima Máx. 26º y Mín. 20º bajo cero.-

Tipo general de edificación (Casa de material, casillas, y construcciones de madera, cinc, ranchería, construcción de adobe, paja) de adobe, madera y cinc.-

Condiciones de salubridad de la vivienda Buena

Agua. (De dónde se obtiene el agua potable, calidad y otros detalles) de pozos, calidad buena.-

Alimentación (Determinar cuál o cuáles son los elementos predominantes para la alimentación. Si es de vaca, oveja, etc. Si hay verduras. Si no las hay por qué causas) Es la carne de oveja, se consiguen muy pocas verduras.-

Situación económica general de los pobladores Mala

¿Hay médico? No *A qué distancia está el más cercano* 130 Kms.

¿Hay farmacia? No *A qué distancia está la más cercana* 425 K s.

¿Hay policía? No *¿Hay hotel, fonda o casa de pensión?* Si

¿Hay oficina de Correos? No *¿Cuál es la más próxima?* C.Rivadavia a 425 Kms.

¿Hay teléfono? No *¿Cuál es la oficina más próxima?* C.Rivadavia a 425 Kms.

OCUPACION GENERAL DE LOS POBLADORES.

Ganadería: Especies de ganado; industrias derivadas; si se exporta y a dónde Lanar.-

Agricultura: Clase de siembra o cultivo. Si se exporta y a dónde ----------

Minería: productos que se explotan - Industrias derivadas ----------

Nacionalidad de los pobladores (porcentaje aproximado) Chilenos 80%, Argentinos 10%, Españoles 10%.-

CROQUIS DEL EDIFICIO OCUPADO POR LA ESCUELA EN ESCALA

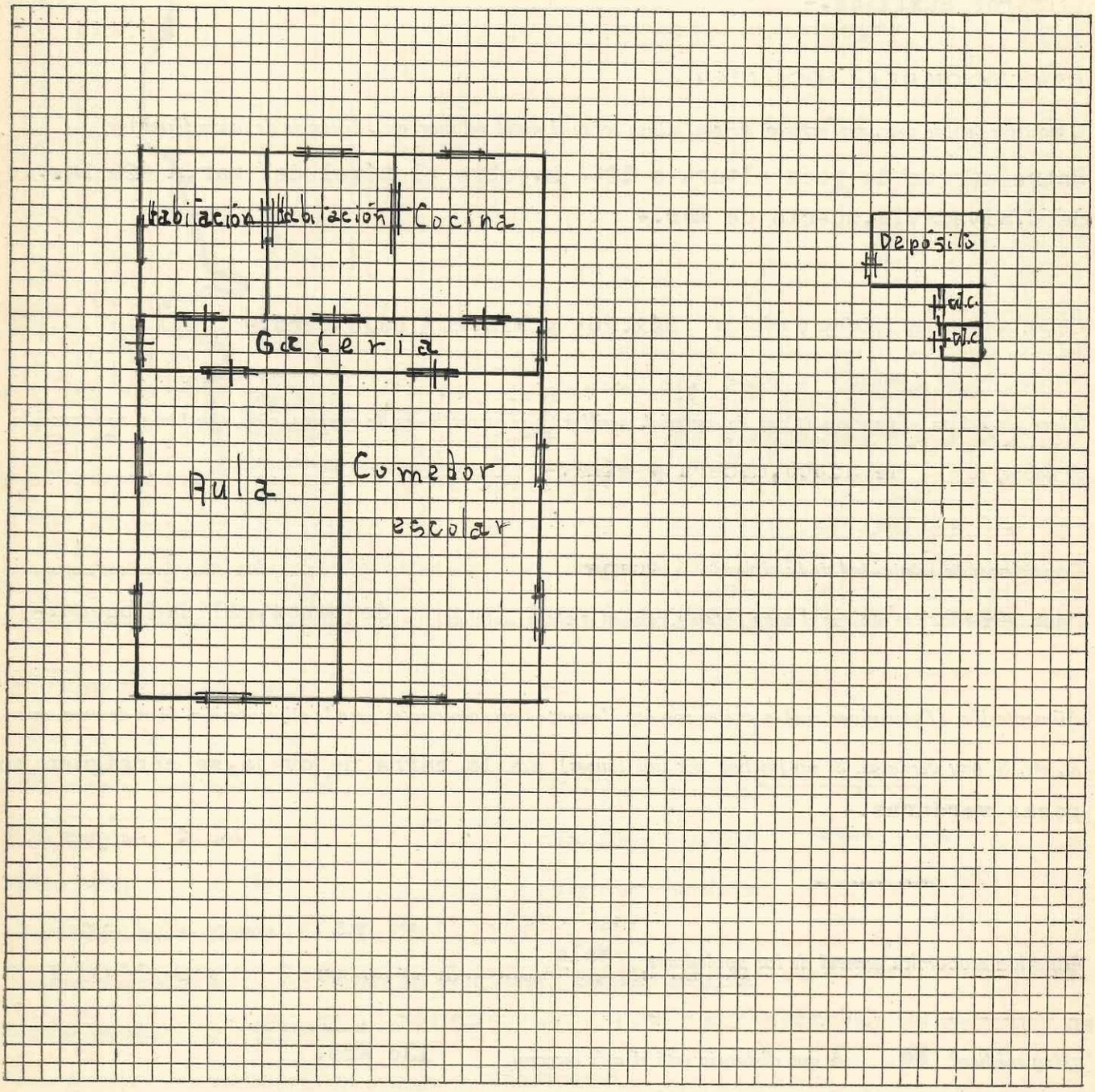

ESCALA: Cada lado de un cuadrado es igual a 1/2 metro

Fórm. 4862

República Argentina
CONSEJO NACIONAL DE EDUCACION

GUIA ESCOLAR

Provincia o Territorio CHUBUT *Escuela Nº* 72

Localidad Bajo Río Mayo *Departamento* Río Senguerr

Nombre especial de la escuela ----------

Período escolar Septiembre a Mayo.-

Distancia (en kilómetros o cuadras, del puerto de escala o estación ferroviaria más próxima). 160 Kms.
(Parada Kms.103 F.C.del Estado).-

Distancia a la Capital de la Provincia en Kmts. 700 Kms.

Situación Rural

Dirección postal C.Rivadavia(Chubut) *Distancia de la Oficina o estafeta* 300 Kms.

Dirección telegráfica C.Rivadavia *Distancia de la Oficina* 300 Kms.

Vías y medios de llegar a la localidad, a) desde Buenos Aires, b) desde la Capital de la Provincia o Territorio (Consignar minuciosamente las diferentes jornadas que han de hacerse en ferrocarril, vapor, automóvil, caballo, mula; lugares en que debe trasbordarse y comodidades que haya en los mismos, para el caso de pernoctar en ellos, etc., consignar los precios de transporte de todos los casos y también los de alojamiento por separado)

Desde Ba.Aires a Comodoro Rivadavia,por vía marítima,importe del pasaje $ 150,alojamiento en C.Rivadavia $7,desde este lugar hasta la escuela en pullman,costo del viaje $30,puede pernoctarse en Kms.163 precio del alojamiento $6.-
Desde la Capital del Territorio a Comodoro Rivadavia en pullman. importe del pasaje $40.-

Epoca del año en que es más conveniente viajar, con indicación de las causas En toda época,aun en invierno.-

Vías, medios y formas de remitir las cargas Por vía marítima a C.Rivadavia(Chubut)
Es conveniente preparar la carga preservada con papel impermeable; en cajones hasta 100 kilos reforzados con sunchos de hierro.-

Consignatario Director Esc.Nº119 del Chubut *Estación de carga (destino)* C.Rivadavia(Ch)

Escuela más cercana (nacional o provincial) Nacional Nº 73 *Distancia (Kmts.)* 50 kms.

Itinerario gráfico del camino, desde la estación del ferrocarril o puerto más próximo, hasta la escuela, en escala

ESCALA: Cada lado de un cuadrado es igual ..... metro

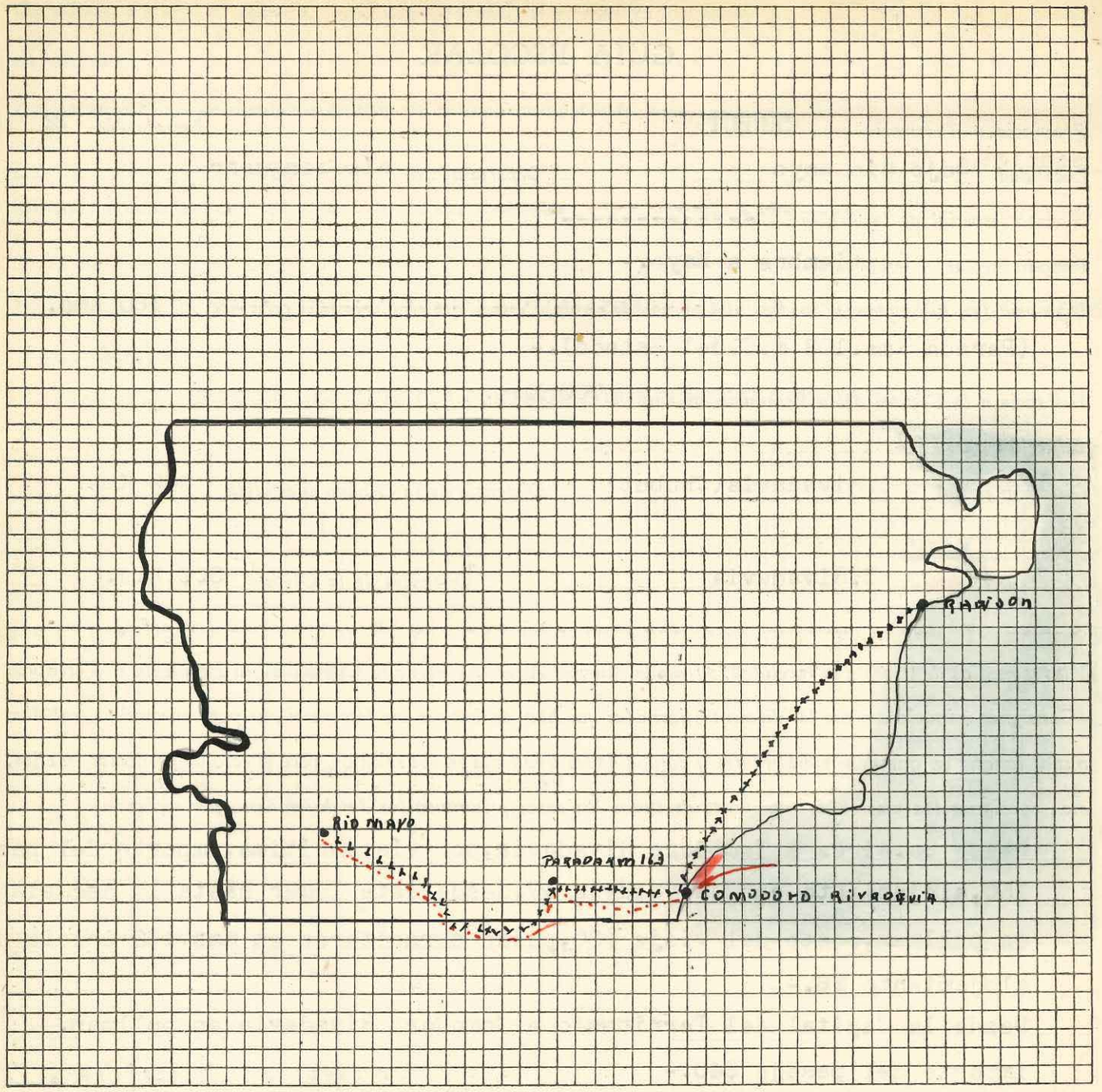

EDIFICIO DE LA ESCUELA

Número de aulas 2

¿Hay comedor instalado? No *¿Hay dónde instalarlo?* Si

¿Hay cocina? No *¿Hay dónde instalarla?* Si

¿Tiene baños? No *¿Hay dónde instalarlos?* Si

¿Hay chacra o huerta escolar? Si

Propietario del edificio Consejo Nacional de Educación.-

Alquiler mensual ----------

Fecha de iniciación y vencimiento del contrato ----------

Población escolar del lugar

varones 3 a 5 años	24	*6 a 14 años*	48
mujeres 3 a 5 ,,	27	*6 a 14 ,,*	56

¿Tiene Cooperadora? Si Nombre -------

Estado general de nutrición de los alumnos Bueno

Vestuario que debe proveerse (camisetas, pantalones, faldas, medias, zapatos, guardapolvos) Equipo completo

Enfermedades endémicas de la zona --------

Enfermedades más comunes en los niños Gripe,sarampion,tos convulsa.-

¿Tiene botiquín la escuela? Si Remedios más comunmente necesarios Alcohil, vacunas,iodo,algodon,vendas,gasa.-

DESCRIPCION DE LA LOCALIDAD

Ubicación (sobre mar, río, arroyo, sierras, altura sobre el nivel del mar, etc., distancia de la vía férrea) Sobre un valle,margen derecha del Río Mayo,a 375 m.sobre el nivel del mar a 160 kms. de la línea férrea.-

Clima, temperatura máxima y mínima Frio y seco,Máx.26º.-Mín.16ºbajo cero.-

Tipo general de edificación (Casa de material, casillas, y construcciones de madera, cinc, ranchería, construcción de adobe, paja) de adobe y ladrillos.-

Condiciones de salubridad de la vivienda Buena.-

Agua. (De dónde se obtiene el agua potable, calidad y otros detalles) Corrientes subterráneas, en general buena.-

Alimentación (Determinar cuál o cuáles son los elementos predominantes para la alimentación. Si es de vaca, oveja, etc. Si hay verduras. Si no las hay por qué causas) carne de oveja,verduras en muy poca escala.-

Situación económica general de los pobladores Buena.-

¿Hay médico? Si A qué distancia está el más cercano --

¿Hay farmacia? Si A qué distancia está la más cercana ---

¿Hay policía? Si ¿Hay hotel, fonda o casa de pensión? Si

¿Hay oficina de Correos? No ¿Cuál es la más próxima? C.Rivadavia

¿Hay teléfono? No ¿Cuál es la oficina más próxima? C.Rivadavia.-

OCUPACION GENERAL DE LOS POBLADORES.

Ganadería: Especies de ganado; industrias derivadas; si se exporta y a dónde Ovino.-

Agricultura: Clase de siembra o cultivo. Si se exporta y a dónde ----------

Minería: productos que se explotan - Industrias derivadas ----------

Nacionalidad de los pobladores (porcentaje aproximado) 35% Argentinos 65% Extranjeros.-

CROQUIS DEL EDIFICIO OCUPADO POR LA ESCUELA EN ESCALA

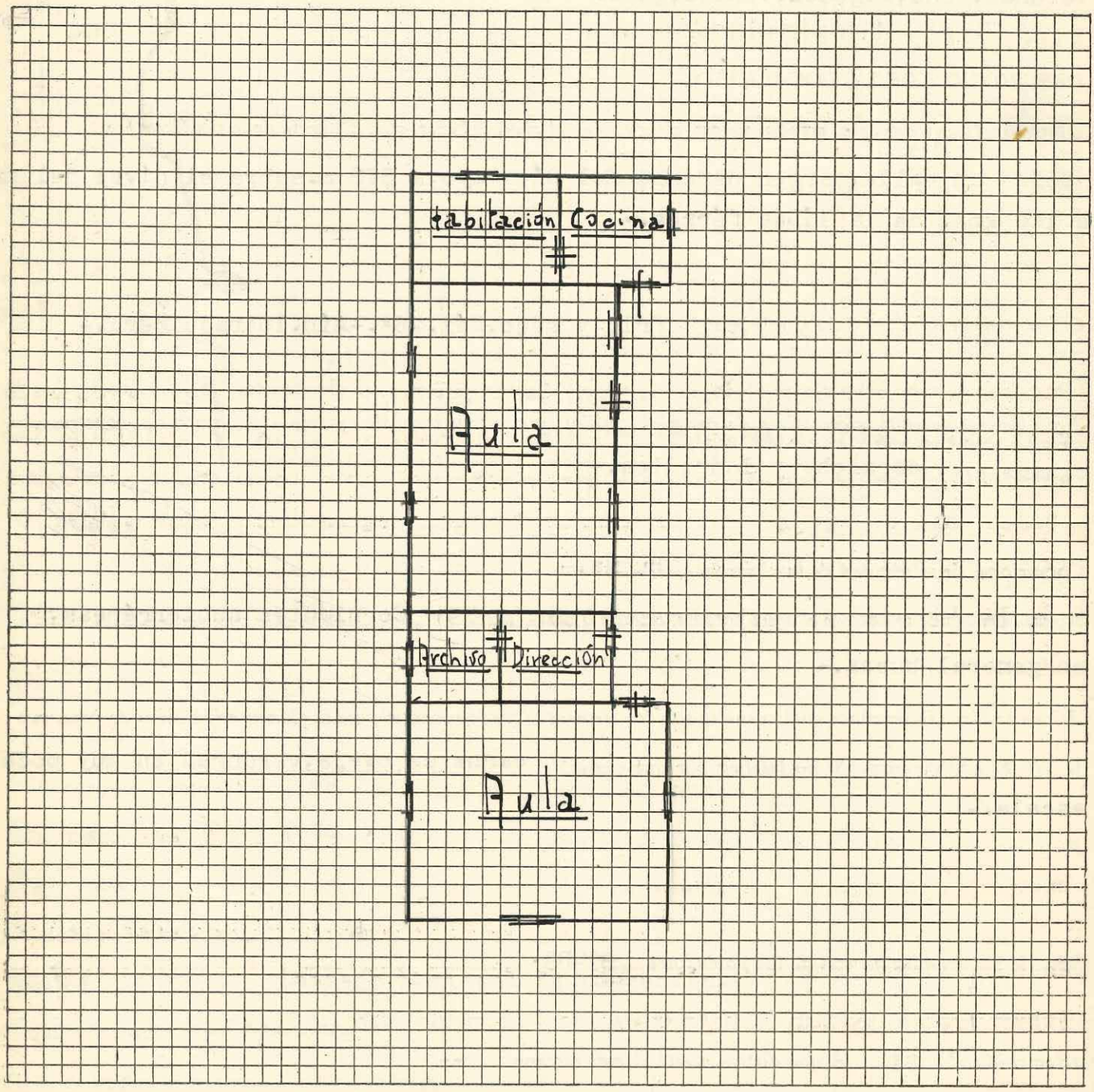

ESCALA: Cada lado de un cuadrado es igual 1/2 metro

Fórm. 4862

República Argentina
CONSEJO NACIONAL DE EDUCACION

GUIA ESCOLAR

Provincia o Territorio CHUBUT *Escuela Nº* 73

Localidad CENTRO RIO MAYO *Departamento* ALTO RIO SENGUERR

Nombre especial de la escuela ---------

Período escolar Septiembre a Mayo

Distancia (en kilómetros o cuadras, del puerto de escala o estación ferroviaria más próxima). 360 Kms.

Distancia a la Capital de la Provincia en Kmts. 850 Kms.

Situación Rural

Dirección postal Comodoro Rivadavia *Distancia de la Oficina o estafeta* 360 Kms.

Dirección telegráfica C.Rivadavia *Distancia de la Oficina* 360 Kms.

Vías y medios de llegar a la localidad, a) desde Buenos Aires, b) desde la Capital de la Provincia o Territorio (Consignar minuciosamente las diferentes jornadas que han de hacerse en ferrocarril, vapor, automóvil, caballo, mula; lugares en que debe trasbordarse y comodidades que haya en los mismos, para el caso de pernoctar en ellos, etc., consignar los precios de transporte de todos los casos y también los de alojamiento por separado)

Por F.C.del Sud hasta San Antonio Oeste,36 ha.costo del viaje $65,desde este punto hasta C.Rivadavia en coche pullman,costo del viaje $60,y desde este punto hasta la escuela en viaje especial de auto costo del mismo $ 100.- Puede pernoctarse en Madryn,Trelew,C.Rivadavia,Col.Sarmiento, precio del alojamiento $7.-

De la Capital del Territorio hasta Trelew por F.C.Del Estado,y desde este punto se sigue el mismo recorrido que el anterior hasta la escuela.-

Epoca del año en que es más conveniente viajar, con indicación de las causas En el verano por el buen estado de los caminos.-

Vías, medios y formas de remitir las cargas Por vía marítima hasta C.Rivadavia(Chubut) Es conveniente preparar la carga preservada con papel impermeable,en cajones hasta 100 kilos reforzados con sunchos de hierro.-

Consignatario Director Esc.Nº 119 del Chubut *Estación de carga (destino)* C.Rivadavia(Ch).-

Escuela más cercana (nacional o provincial) Nacional Nº 128 *Distancia (Kmts.)* 30 Kms.-

Itinerario gráfico del camino, desde la estación del ferrocarril o puerto más próximo, hasta la escuela, en escala

ESCALA: Cada lado de un cuadrado es igual ..... metro

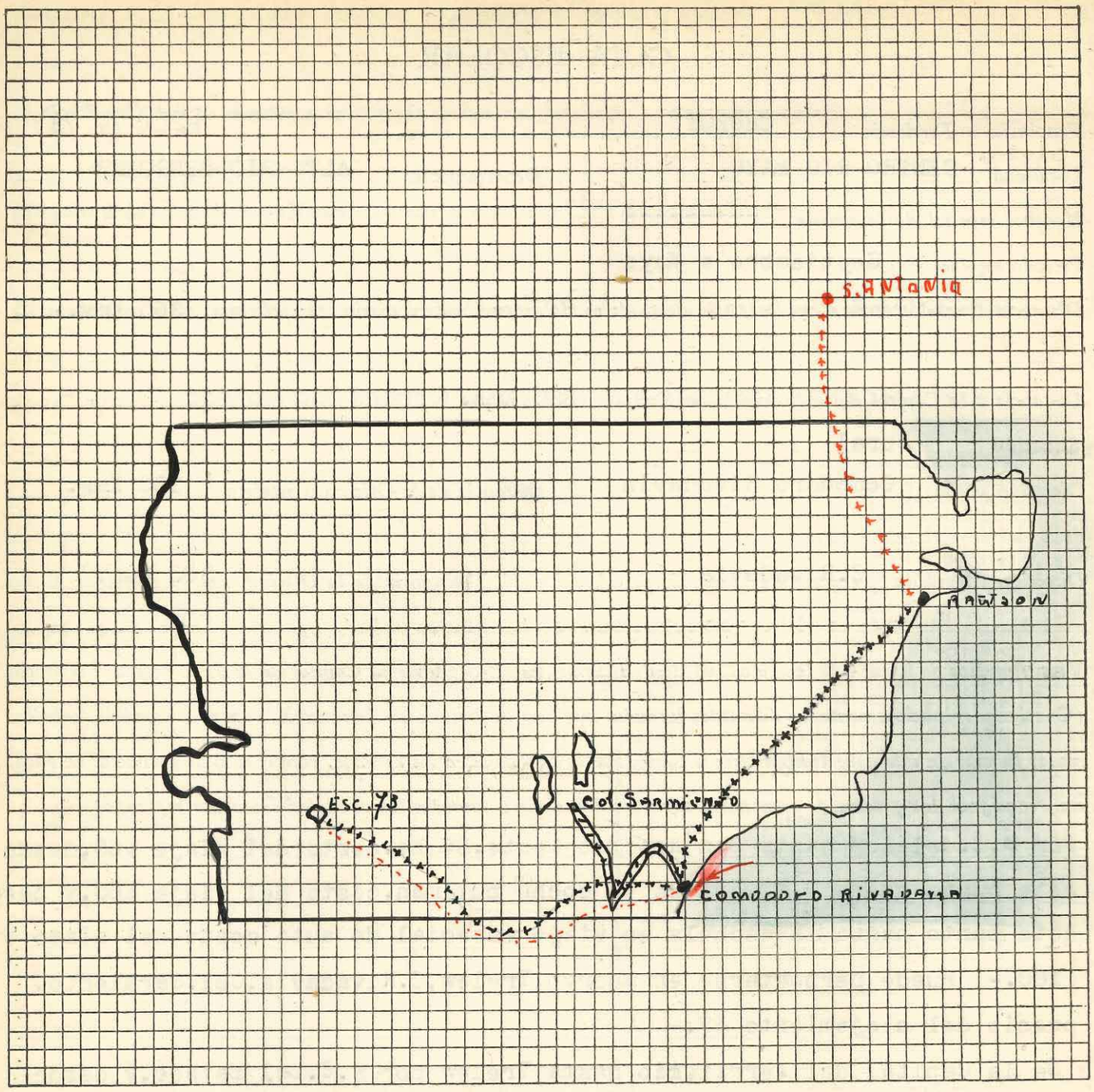

EDIFICIO DE LA ESCUELA

Número de aulas 1

¿Hay comedor instalado? No *¿Hay dónde instalarlo?* Si

¿Hay cocina? No *¿Hay dónde instalarla?* Si

¿Tiene baños? No *¿Hay dónde instalarlos?* Si

¿Hay chacra o huerta escolar? No

Propietario del edificio Consejo Nacional de Educación.-

Alquiler mensual ----------

Fecha de iniciación y vencimiento del contrato ----------

Población escolar del lugar

varones 3 a 5 años	19	*6 a 14 años*	21
mujeres 3 a 5 „	14	*6 a 14 „*	19

¿Tiene Cooperadora? Ne *Nombre* ----------

Estado general de nutrición de los alumnos Deficiente

Vestuario que debe proveerse (camisetas, pantalones, faldas, medias, zapatos, guardapolvos) Equipo completo.-

Enfermedades endémicas de la zona --------

Enfermedades más comunes en los niños Difteria.-

¿Tiene botiquín la escuela? Si *Remedios más comunmente necesarios* Desinfectantes.-

DESCRIPCION DE LA LOCALIDAD

Ubicación (sobre mar, río, arroyo, sierras, altura sobre el nivel del mar, etc., distancia de la vía férrea) Población precordillerana,rodeados de lomas sin vegetación,a 640 Kms. sobre el nivel del mar.A 360 Kms. de la vía ferrea.-

Clima, temperatura máxima y mínima Frío,Max.19º.-Mín17º bajo cero.-

Tipo general de edificación (Casa de material, casillas, y construcciones de madera, cinc, ranchería, construcción de adobe, paja) en adobe,techo de cinc y pisos de madera.-

Condiciones de salubridad de la vivienda Mala.-

Agua. (De dónde se obtiene el agua potable, calidad y otros detalles) de pozos,buena.-

Alimentación (Determinar cuál o cuáles son los elementos predominantes para la alimentación. Si es de vaca, oveja, etc. Si hay verduras. Si no las hay por qué causas) Carne de oveja.Verduras muy pocas.-

Situación económica general de los pobladores Regular.-

¿Hay médico? No *A qué distancia está el más cercano* 80 Kms.

¿Hay farmacia? No *A qué distancia está la más cercana* 360 Kms.

¿Hay policía? No a 30 Kms. *¿Hay hotel, fonda o casa de pensión?* Si

¿Hay oficina de Correos? No *¿Cuál es la más próxima?* C.Rivadavia 360 Kms.

¿Hay teléfono? No *¿Cuál es la oficina más próxima?* 360 Kms..-

OCUPACION GENERAL DE LOS POBLADORES.

Ganadería: Especies de ganado; industrias derivadas; si se exporta y a dónde Lanar.-

Agricultura: Clase de siembra o cultivo. Si se exporta y a dónde ----------

Minería: productos que se explotan - Industrias derivadas ----------

Nacionalidad de los pobladores (porcentaje aproximado) 40% Argentinos, 60% Chilenos.-

CROQUIS DEL EDIFICIO OCUPADO POR LA ESCUELA EN ESCALA

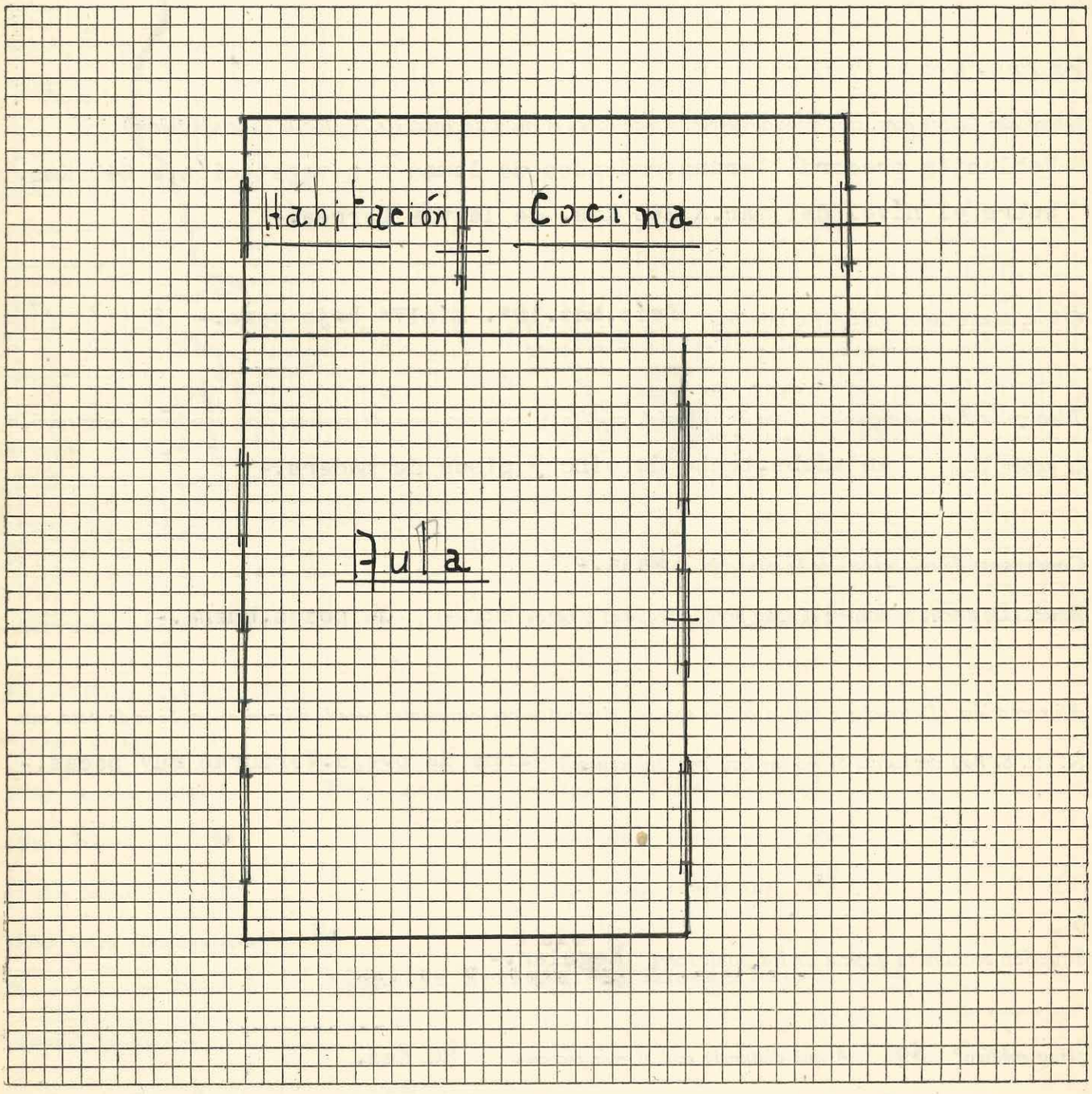

ESCALA: Cada lado de un cuadrado es igual ..... 0,25 ..... metro

Fórm. 4862

República Argentina
CONSEJO NACIONAL DE EDUCACION

GUIA ESCOLAR

Provincia o Territorio CHUBUT *Escuela Nº* 74

Localidad GUALJAINA *Departamento* CUSHAMEN

Nombre especial de la escuela ---------

Período escolar Septiembre a Mayo.-

Distancia (en kilómetros o cuadras, del puerto de escala o estación ferroviaria más próxima). 250 Kms.a Est.El Maitén.-

Distancia a la Capital de la Provincia en Kmts. 760 Kms.

Situación Rural

Dirección postal Esquel (Chubut) *Distancia de la Oficina o estafeta* 110.Kms.

Dirección telegráfica Esquel (Chubut) *Distancia de la Oficina* 110 Kms.

Vías y medios de llegar a la localidad, a) desde Buenos Aires, b) desde la Capital de la Provincia o Territorio (Consignar minuciosamente las diferentes jornadas que han de hacerse en ferrocarril, vapor, automóvil, caballo, mula; lugares en que debe trasbordarse y comodidades que haya en los mismos, para el caso de pernoctar en ellos, etc., consignar los precios de transporte de todos los casos y también los de alojamiento por separado)

a)De plaza Constitución hasta Ing.Jacobacci en F.C.del Sud (36 Ha.de viaje)costo del pasaje 78,90 Hay hoteles precio de alojamiento $6 diarios.-Desde Ing.Jacobacci a Esquel en transportes automotrices costo del viaje 28 pesos,puede pernoctarse en Norquincó, y El Maitén costo del alojamiento $ 6.De Esquel a Gualjaina lugar de la Escuela hay 110 Kms.viaje especial en auto costo del mismo 50 pesos.-

c)De la Capital del Territorio Rawson hay ferrocarril hasta Las Plumas,continuando el viaje en camiones o automovil hasta Esquel.-

Epoca del año en que es más conveniente viajar, con indicación de las causas En verano y otoño,por estar los demas meses del año los caminos en muy mal estado.-

Vías, medios y formas de remitir las cargas Por F.C.del Sud a estacion El Maitén.Es conveniente que la carga sea preservada con papel impermeable ,en cajones hasta 100 kilos reforzados con sunchos de hierro.-

Consignatario Director de la Escuela Nº 149 *Estación de carga (destino)* Est.El Maitén(Ch)

Escuela más cercana (nacional o provincial) Nacional Nº 99 *Distancia (Kmts.)* 20 Kms.

Itinerario gráfico del camino, desde la estación del ferrocarril o puerto más próximo, hasta la escuela, en escala

ESCALA: Cada lado de un cuadrado es igual ..... metro

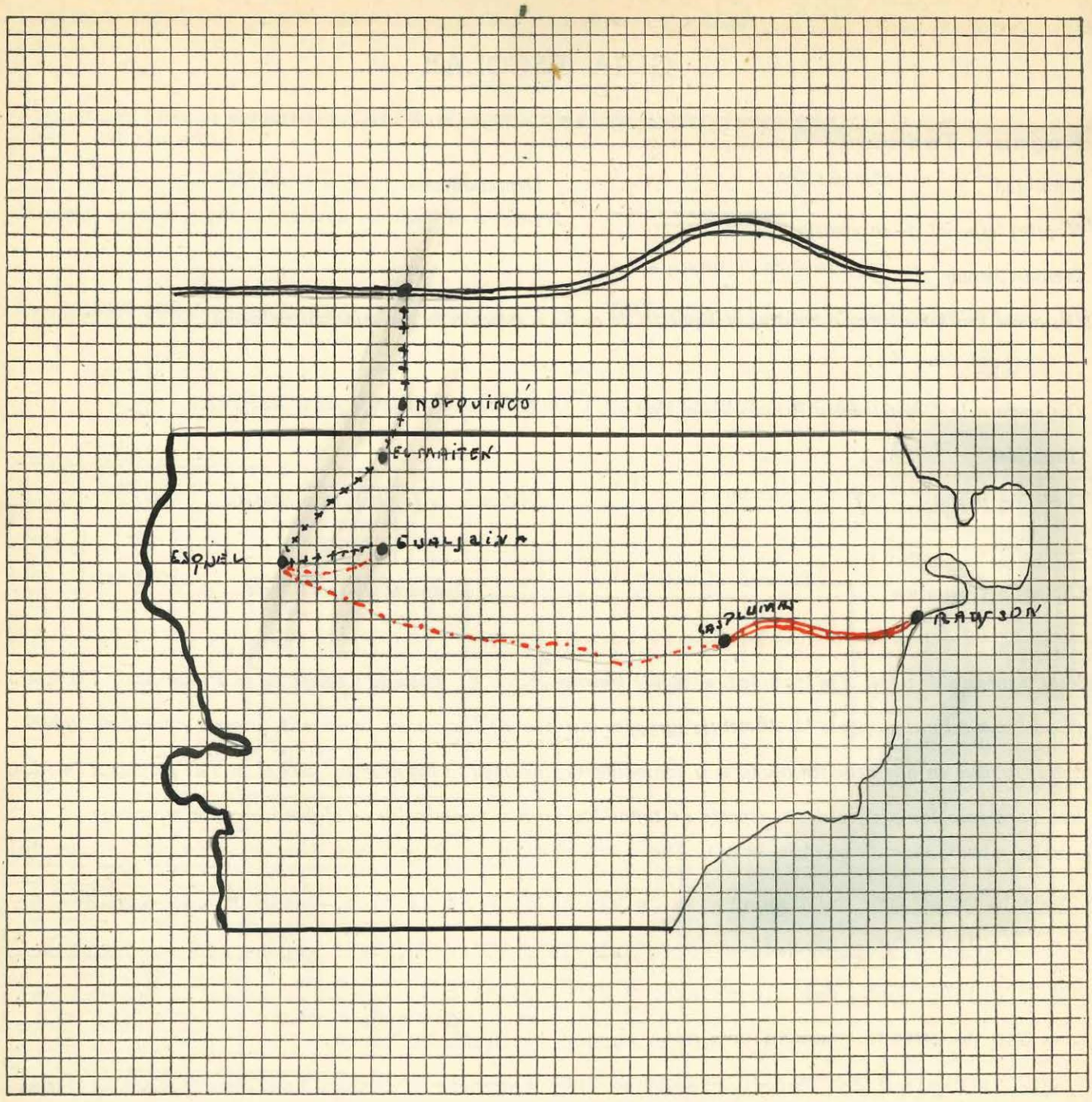

EDIFICIO DE LA ESCUELA

Número de aulas 2

¿Hay comedor instalado? Si *¿Hay dónde instalarlo?* No

¿Hay cocina? No *¿Hay dónde instalarla?* No

¿Tiene baños? No *¿Hay dónde instalarlos?* No

¿Hay chacra o huerta escolar? Si

Propietario del edificio Consejo Nacional de Educación.-

Alquiler mensual ----------

Fecha de iniciación y vencimiento del contrato ----------

Población escolar del lugar

varones 3 a 5 años	14	*6 a 14 años*	30
mujeres 3 a 5 ,,	12	*6 a 14 ,,*	26

¿Tiene Cooperadora? Si *Nombre* "Luís Quevedo"

Estado general de nutrición de los alumnos Bueno

Vestuario que debe proveerse (camisetas, pantalones, faldas, medias, zapatos, guardapolvos) Equipo completo.-

Enfermedades endémicas de la zona -------

Enfermedades más comunes en los niños Grippe.-

¿Tiene botiquín la escuela? No *Remedios más comunmente necesarios* para primeros auxilios.-

DESCRIPCION DE LA LOCALIDAD

Ubicación (sobre mar, río, arroyo, sierras, altura sobre el nivel del mar, etc., distancia de la vía férrea) A la margen izuierda del Río Leppá ,700 mts. sobre el nível del mar Distancia a la línea férrea por Fofo-Cahuel a Norquinco 150 Kms.-

Clima, temperatura máxima y mínima Seco,frío-Max.24.Min.5°bajo cero.-

Tipo general de edificación (Casa de material, casillas, y construcciones de madera, cinc, ranchería, construcción de adobe, paja) Construcciones de adobe y ranchería indigena.-

Condiciones de salubridad de la vivienda Mala.-

Agua. (De dónde se obtiene el agua potable, calidad y otros detalles) Ríos,canales y pozos.Buena.-

Alimentación (Determinar cuál o cuáles son los elementos predominantes para la alimentación. Si es de vaca, oveja, etc. Si hay verduras. Si no las hay por qué causas) Cabra.Las verduras son escasas por el clima.-

Situación económica general de los pobladores Mala.-

¿Hay médico? No *A qué distancia está el más cercano* 110 Kms.

¿Hay farmacia? No *A qué distancia está la más cercana* 110 Kms.

¿Hay policía? Si *¿Hay hotel, fonda o casa de pensión?* No

¿Hay oficina de Correos? No *¿Cuál es la más próxima?* Esquel

¿Hay teléfono? No *¿Cuál es la oficina más próxima?* Esquel.-

OCUPACION GENERAL DE LOS POBLADORES.

Ganadería: Especies de ganado; industrias derivadas; si se exporta y a dónde Ovinos y caprinos.-

Agricultura: Clase de siembra o cultivo. Si se exporta y a dónde Alfalfa,Trigo y arvejas.-

Minería: productos que se explotan - Industrias derivadas ----------

Nacionalidad de los pobladores (porcentaje aproximado) 80% Argentinos.20%Chilenos.-

CROQUIS DEL EDIFICIO OCUPADO POR LA ESCUELA EN ESCALA

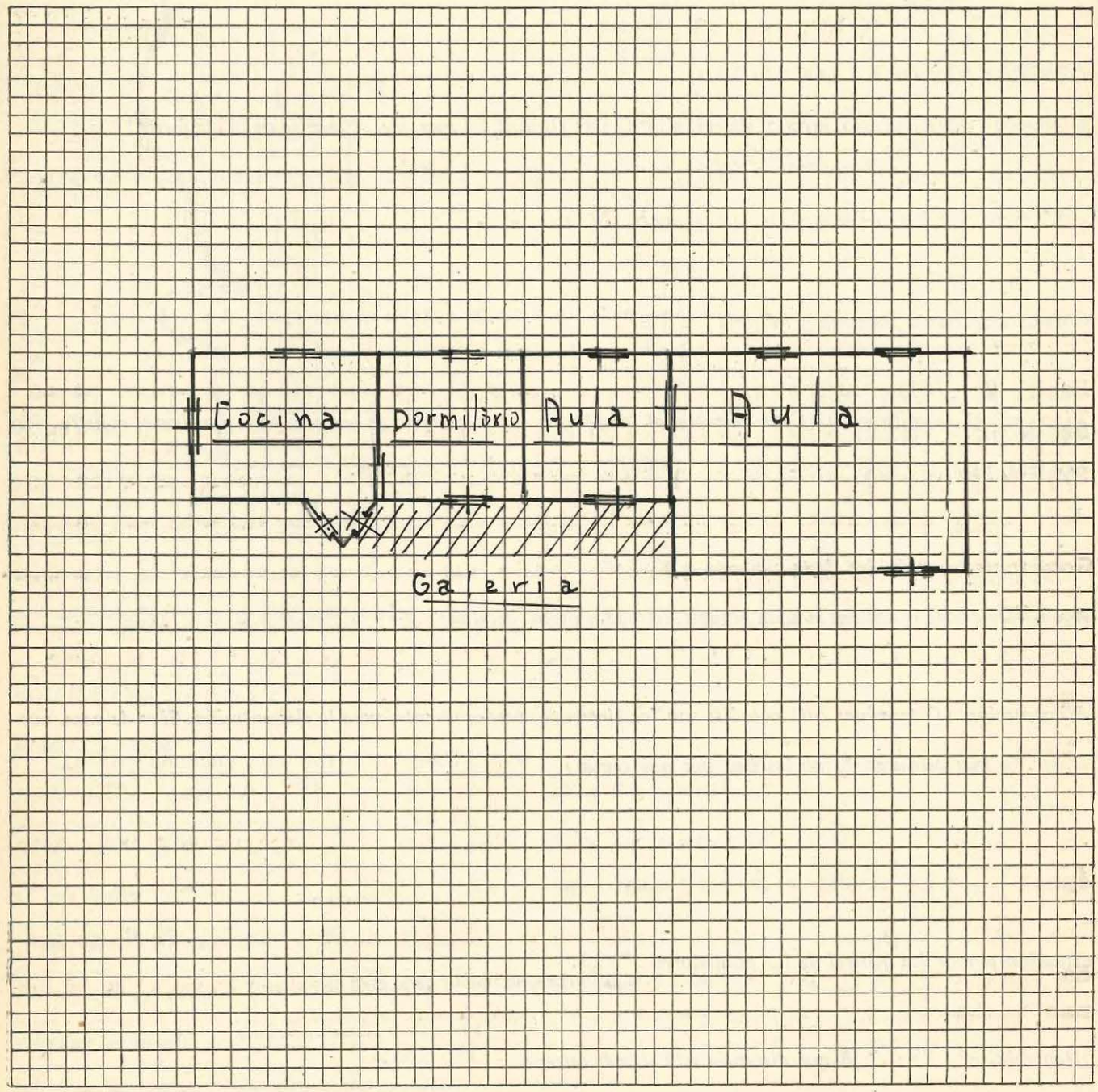

ESCALA: Cada lado de un cuadrado es igual ..../2..... metro

Fórm. 4862

República Argentina
CONSEJO NACIONAL DE EDUCACION

GUIA ESCOLAR

Provincia o Territorio CHUBUT *Escuela Nº* 75

Localidad CENTRO RIO PICO *Departamento* TEHUELCHE

Nombre especial de la escuela ----------

Período escolar Septiembre a Mayo

Distancia (en kilómetros o cuadras, del puerto de escala o estación ferroviaria más próxima). 330 Kms. a Estación El Maitén,F.C.del Estado.-

Distancia a la Capital de la Provincia en Kmts. 700 Kms.

Situación Rural

Dirección postal Gobernador Costa *Distancia de la Oficina o estafeta* 70 Kms.

Dirección telegráfica Gobernador Costa *Distancia de la Oficina* 70 Kms.

Vías y medios de llegar a la localidad, a) desde Buenos Aires, b) desde la Capital de la Provincia o Territorio (Consignar minuciosamente las diferentes jornadas que han de hacerse en ferrocarril, vapor, automóvil, caballo, mula; lugares en que debe trasbordarse y comodidades que haya en los mismos, para el caso de pernoctar en ellos, etc., consignar los precios de transporte de todos los casos y también los de alojamiento por separado)

Desde Bs.Aires hasta Ing.Jacobacci por F.C.del Sud(36 ha.)precio 78,90 desde este punto hasta Esquel por mensajería oficial,precio del viaje $ 28,desde Esquel hasta Gobernador Costa por transporte automotriz,costo del viaje $50,hay buenos hoteles,precio diario de alojamiento $5,desde Gobernador Costa hasta la escuela viaje especial en auto,precio del mismo $70.-

De la Capital del Territorio por mensajería oficial hasta Gobernador Costa,y desde este punto hasta la escuela en auto viaje especial,costo total del viaje $170.-

Epoca del año en que es más conveniente viajar, con indicación de las causas De septiembre a mayo época en que los caminos se encuentran en buenas condiciones.-

Vías, medios y formas de remitir las cargas Por F.C.del Estado a Est.El Maitén(Chubut) Es conveniante preparar la carga preservada con papel impermeable,en cajones hasta 100 kilos reforzados con sunchos de hierro.-

Consignatario Director Esc.Nº149 de Chubut *Estación de carga (destino)* Est.El Maitén(Chubut)

Escuela más cercana (nacional o provincial) Nacional Nº 41 *Distancia (Kmts.)* 20 Kms.

Itinerario gráfico del camino, desde la estación del ferrocarril o puerto más próximo, hasta la escuela, en escala

ESCALA: Cada lado de un cuadrado es igual ..... metro

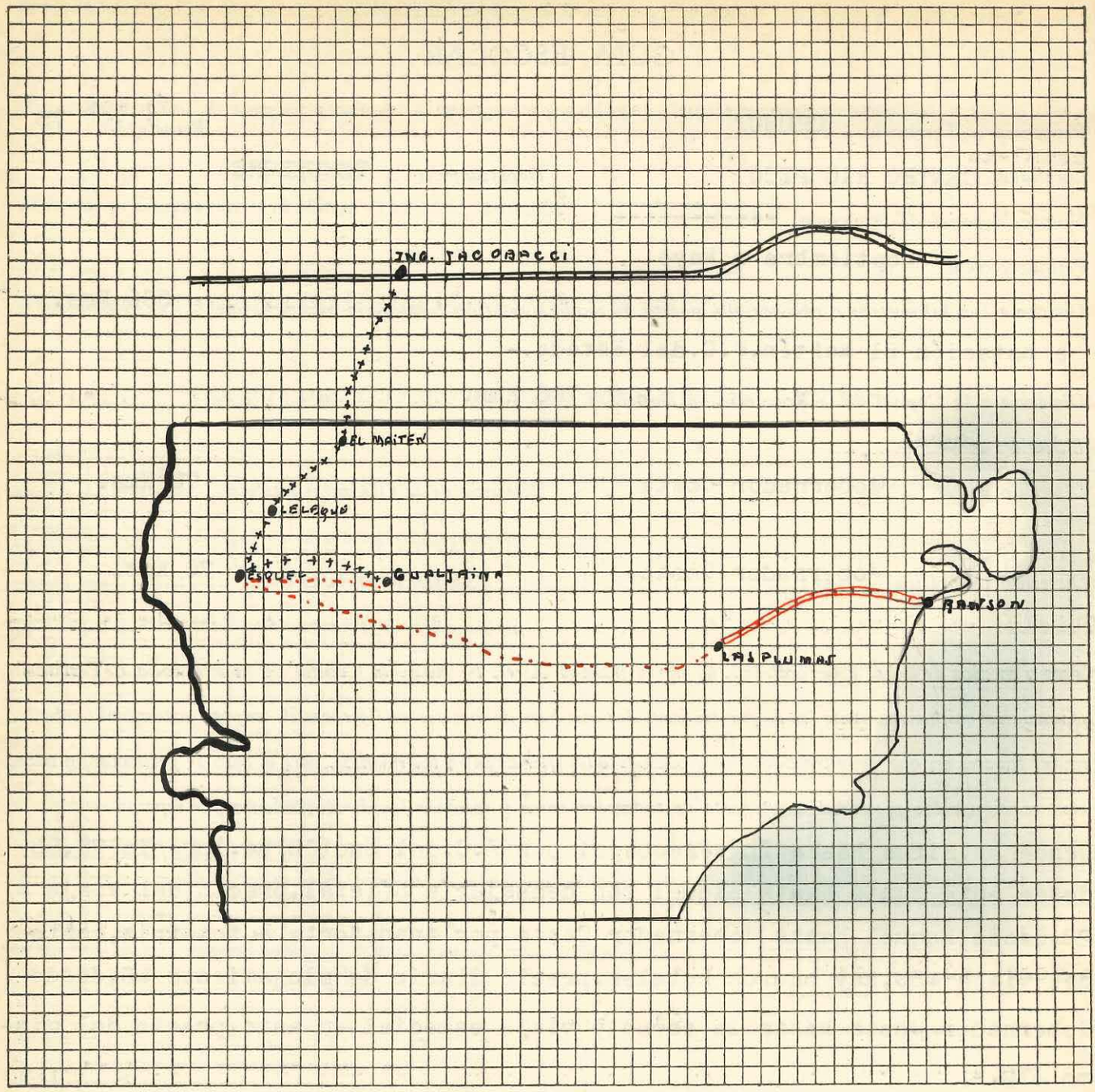

EDIFICIO DE LA ESCUELA

Número de aulas Dos

¿Hay comedor instalado? No *¿Hay dónde instalarlo?* No

¿Hay cocina? No *¿Hay dónde instalarla?* No

¿Tiene baños? No *¿Hay dónde instalarlos?* No

¿Hay chacra o huerta escolar? Consejo Nacional de Educación

Propietario del edificio ----------

Alquiler mensual ---------

Fecha de iniciación y vencimiento del contrato

Población escolar del lugar

varones 3 a 5 años 20 *6 a 14 años* 40

mujeres 3 a 5 ,, 25 *6 a 14 ,,* 40

¿Tiene Cooperadora? Si Nombre "MANUEL BELGRANO"

Estado general de nutrición de los alumnos Buena

Vestuario que debe proveerse (camisetas, pantalones, faldas, medias, zapatos, guardapolvos) Equipo completo

Enfermedades endémicas de la zona ------

Enfermedades más comunes en los niños Sarampion,Escarlatina,gripe.-

¿Tiene botiquín la escuela? No Remedios más comunmente necesarios Para primeros auxilios.-

DESCRIPCION DE LA LOCALIDAD

Ubicación (sobre mar, río, arroyo, sierras, altura sobre el nivel del mar, etc., distancia de la vía férrea) Ubicado en el valle de Río Pico en la precordillera,a 30 Kms.de la frontera,circundado por varios arroyos,su vegetación esxuberante.A 650 mts. sobre el nível del mar.-

Clima, temperatura máxima y mínima Max.22º.-Mín.15ºbajo cero.-

Tipo general de edificación (Casa de material, casillas, y construcciones de madera, cinc, ranchería, construcción de adobe, paja) La mayoría de la edificación es de madera,pared francesa y algunos edificios de material cocido.-

Condiciones de salubridad de la vivienda Regular.-

Agua. (De dónde se obtiene el agua potable, calidad y otros detalles) La calidad es excelente,se obtiene de corrientes naturales.-

Alimentación (Determinar cuál o cuáles son los elementos predominantes para la alimentación. Si es de vaca, oveja, etc. Si hay verduras. Si no las hay por qué causas) Mixta a base de carne de vaca,oveja aves y cerdo.-

Situación económica general de los pobladores Regular.-

¿Hay médico? No A qué distancia está el más cercano 70 Kms.

¿Hay farmacia? No A qué distancia está la más cercana 70 Kms.

¿Hay policía? Si ¿Hay hotel, fonda o casa de pensión? Si

¿Hay oficina de Correos? No ¿Cuál es la más próxima? 70 Kms.

¿Hay teléfono? No ¿Cuál es la oficina más próxima? Esquel(300 Kms.-)

OCUPACION GENERAL DE LOS POBLADORES.

Ganadería: Especies de ganado; industrias derivadas; si se exporta y a dónde Vacuno y ovino.-

Agricultura: Clase de siembra o cultivo. Si se exporta y a dónde ----------

Minería: productos que se explotan - Industrias derivadas ----------

Nacionalidad de los pobladores (porcentaje aproximado) 80% Argentinos, 20% extranjeros.-

CROQUIS DEL EDIFICIO OCUPADO POR LA ESCUELA EN ESCALA



ESCALA: Cada lado de un cuadrado es igual ..... metro

Fórm. 4862

República Argentina
CONSEJO NACIONAL DE EDUCACION

GUIA ESCOLAR

Provincia o Territorio CHUBUT *Escuela Nº* 76

Localidad CAÑADON GRANDE *Departamento* CUSHAMEN

Nombre especial de la escuela ----------

Período escolar Septiembre a Mayo

Distancia (en kilómetros o cuadras, del puerto de escala o estación ferroviaria más próxima). 250 Kms. a Est.El Maitén.-

Distancia a la Capital de la Provincia en Kmts. 710 Kms.

Situación Rural

Dirección postal Leleque *Distancia de la Oficina o estafeta* 50 Kms.

Dirección telegráfica Leleque *Distancia de la Oficina* 50 Kms.

Vías y medios de llegar a la localidad, a) desde Buenos Aires, b) desde la Capital de la Provincia o Territorio (Consignar minuciosamente las diferentes jornadas que han de hacerse en ferrocarril, vapor, automóvil, caballo, mula; lugares en que debe trasbordarse y comodidades que haya en los mismos, para el caso de pernoctar en ellos, etc., consignar los precios de transporte de todos los casos y también los de alojamiento por separado)

Por F.C.del Sud hasta Ing.Jacobacci(R.Negro)36 ha.precio del viaje $ 78,90,desde este punto hasta Esquel por transporte automotriz costo del viaje $28 y desde Esquel a la Escuela en viaje especial de auto costo del mismo $50.Puede pernoctarse en Norquincó,El Maitén,Leleque Esquel costo diario $5.-

De la Capital del Territorio a Esquel por mensajería oficial,costo del viaje $60,desde Esquel a la Escuela en viaje especial de auto costo del mismo $50.-

Epoca del año en que es más conveniente viajar, con indicación de las causas En el verano por el buen estado de los caminos

Vías, medios y formas de remitir las cargas Por F.C.del Sud hasta Est.El Maitén(Chubut Es conveniente preparar la carga preservada con papel impermeable,en cajones hasta 100 kilos reforzados con sunchos de hierro.-

Consignatario Director Esc.Nº149 del Chubut *Estación de carga (destino)* Est.El Maitén (Ch)

Escuela más cercana (nacional o provincial) 99 *Distancia (Kmts.)* ---

Itinerario gráfico del camino, desde la estación del ferrocarril o puerto más próximo, hasta la escuela, en escala

ESCALA: Cada lado de un cuadrado es igual ..... metro

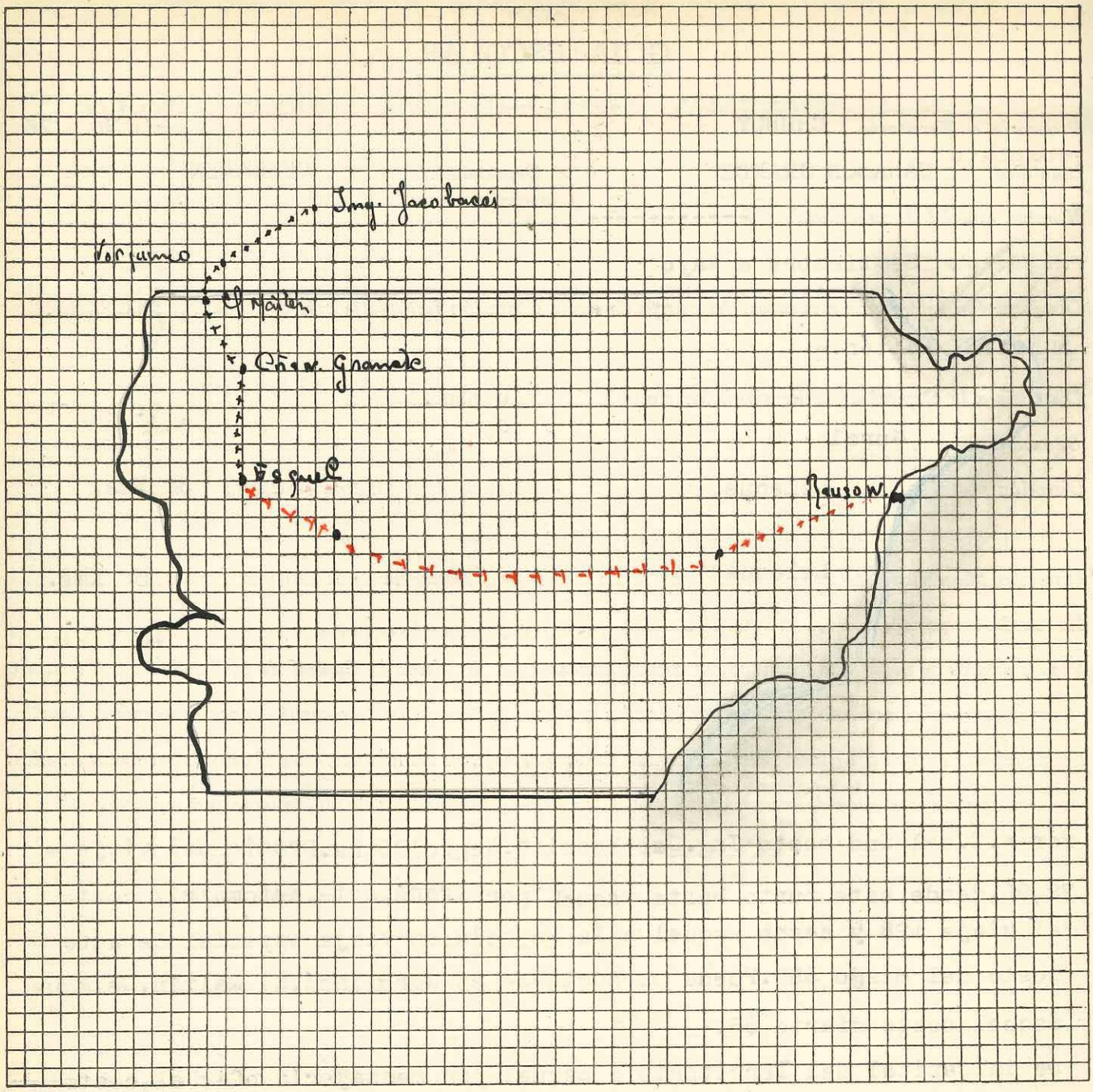

EDIFICIO DE LA ESCUELA

Número de aulas 1

¿Hay comedor instalado? No *¿Hay dónde instalarlo?* Si

¿Hay cocina? Si *¿Hay dónde instalarla?* -----

¿Tiene baños? No *¿Hay dónde instalarlos?* Si

¿Hay chacra o huerta escolar? No

Propietario del edificio Consejo Nacional de Educación

Alquiler mensual ----------

Fecha de iniciación y vencimiento del contrato ------

Población escolar del lugar

varones 3 a 5 años	5	*6 a 14 años*	13
mujeres 3 a 5 ,,	8	*6 a 14 ,,*	20

¿Tiene Cooperadora? No *Nombre* ----------

Estado general de nutrición de los alumnos Deficiente

Vestuario que debe proveerse (camisetas, pantalones, faldas, medias, zapatos, guardapolvos) Equipo completo

Enfermedades endémicas de la zona -------

Enfermedades más comunes en los niños Grippe

¿Tiene botiquín la escuela? No *Remedios más comunmente necesarios* Para primeros auxilios.-

DESCRIPCION DE LA LOCALIDAD

Ubicación (sobre mar, río, arroyo, sierras, altura sobre el nivel del mar, etc., distancia de la vía férrea) En medio de sierras bajas, a 760 m. sobre el nivel del mar y a 250 Kms. de la vía férrea.-

Clima, temperatura máxima y mínima Máx 25º Mín 8º bajo cero.-

Tipo general de edificación (Casa de material, casillas, y construcciones de madera, cinc, ranchería, construcción de adobe, paja) de adobe.-

Condiciones de salubridad de la vivienda Mala

Agua. (De dónde se obtiene el agua potable, calidad y otros detalles) de pozo siendo algo salitrosa

Alimentación (Determinar cuál o cuáles son los elementos predominantes para la alimentación. Si es de vaca, oveja, etc. Si hay verduras. Si no las hay por qué causas) de carne de oveja en toda época.- la falta de verdura, está ligada a la falta de agua.-

Situación económica general de los pobladores Mala.-

¿Hay médico? No *A qué distancia está el más cercano* 110 Kms.

¿Hay farmacia? No *A qué distancia está la más cercana* 110 Kms.

¿Hay policía? No *¿Hay hotel, fonda o casa de pensión?* No

¿Hay oficina de Correos? No *¿Cuál es la más próxima?* Leleque a 50 Kms.

¿Hay teléfono? No *¿Cuál es la oficina más próxima?* Leleque a 50 Kms.

OCUPACION GENERAL DE LOS POBLADORES.

Ganadería: Especies de ganado; industrias derivadas; si se exporta y a dónde Lanar

Agricultura: Clase de siembra o cultivo. Si se exporta y a dónde ---------

Minería: productos que se explotan - Industrias derivadas ----------

Nacionalidad de los pobladores (porcentaje aproximado) Argentinos 100%

CROQUIS DEL EDIFICIO OCUPADO POR LA ESCUELA EN ESCALA

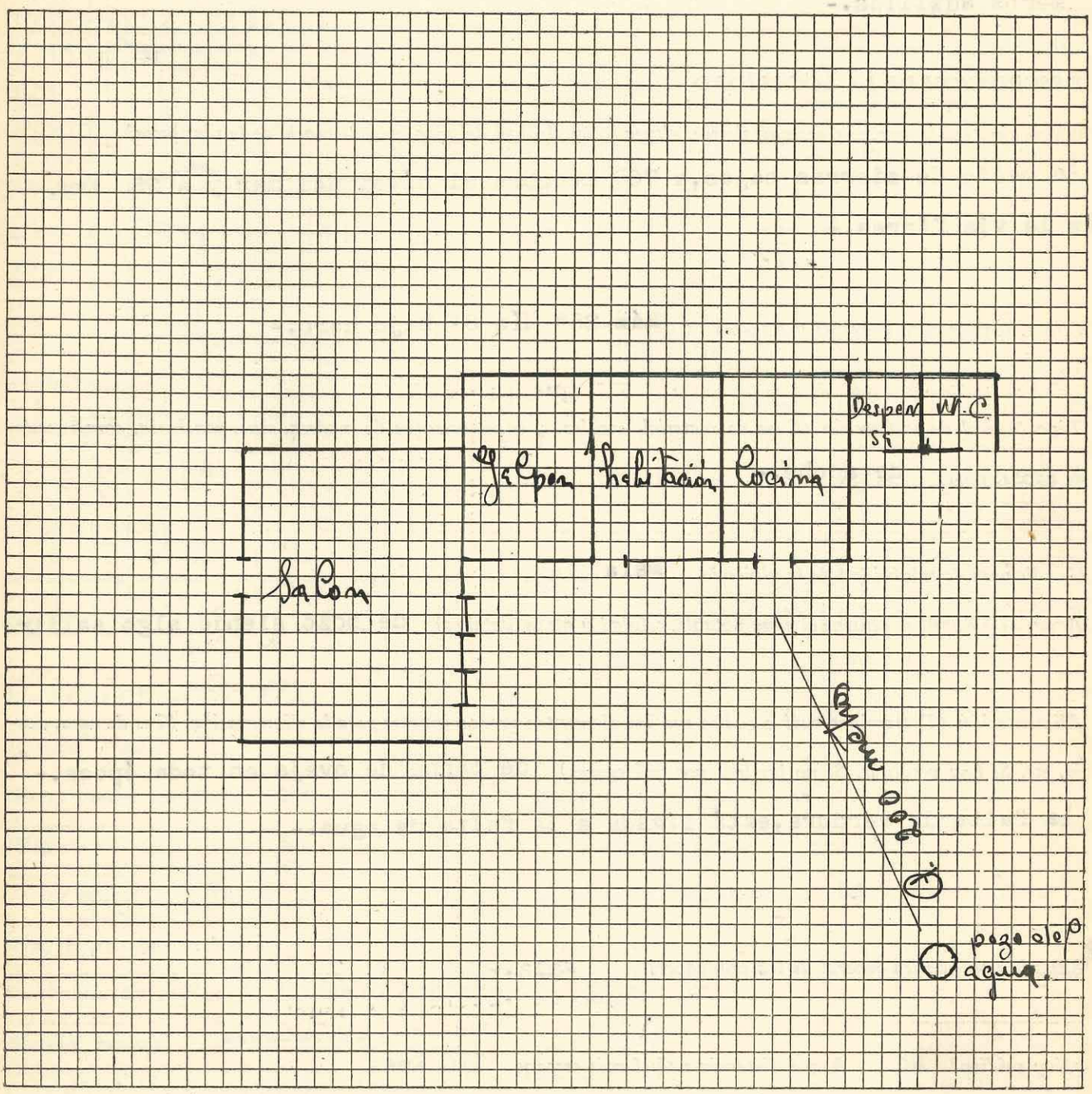

ESCALA: Cada lado de un cuadrado es igual ..... metro

República Argentina
erio de Justicia e Instrucción Pública
ONSEJO NACIONAL DE EDUCACION
SPECCION GENERAL DE TERRITORIOS

Form. 1932

GUIA ESCOLAR

Territorio Chubut *Escuela Nº* 77

Departamento Los Mártires *Sección Escolar* IV

Localidad Las Plumas

Nombre especial de la escuela --------

1º *Situación* Urbana

Dirección postal Las Plumas

Dirección Telegráfica Alto Las Plumas

2º *Distancia del puerto de escala o estación ferroviaria más próxima* Alto Las Plumas 15 Kilómetros.

3º *Vías y medios para llegar a la localidad desde Buenos Aires* De la Capital á San Antonio Oeste, ferrocarril-San Antonio á Trelew, Pullman-Trelew Alto Las Plumas ferrocarril-Alto Las Plumas á Las Plumas, servicio particular.

Valor del viaje: cien pesos (100)

Epoca del año más conveniente para viajar, con indicación de las causas Durante todo el año.

4º *Vías, medios y forma de remitir las cargas* Vía marítima hasta Puerto Madryn-Puerto Madryn hasta Alto Las Plumas, Ferrocarril del Estado.

5º *Consignatario* ----------

6º *Escuela más cercana* Nº 126 (El Mirasol)

Distancia Ochenta Kilómetros (80)

7º *Itinerario gráfico del camino, desde la estación de ferrocarril o puerto más próximo, hasta la escuela* .....

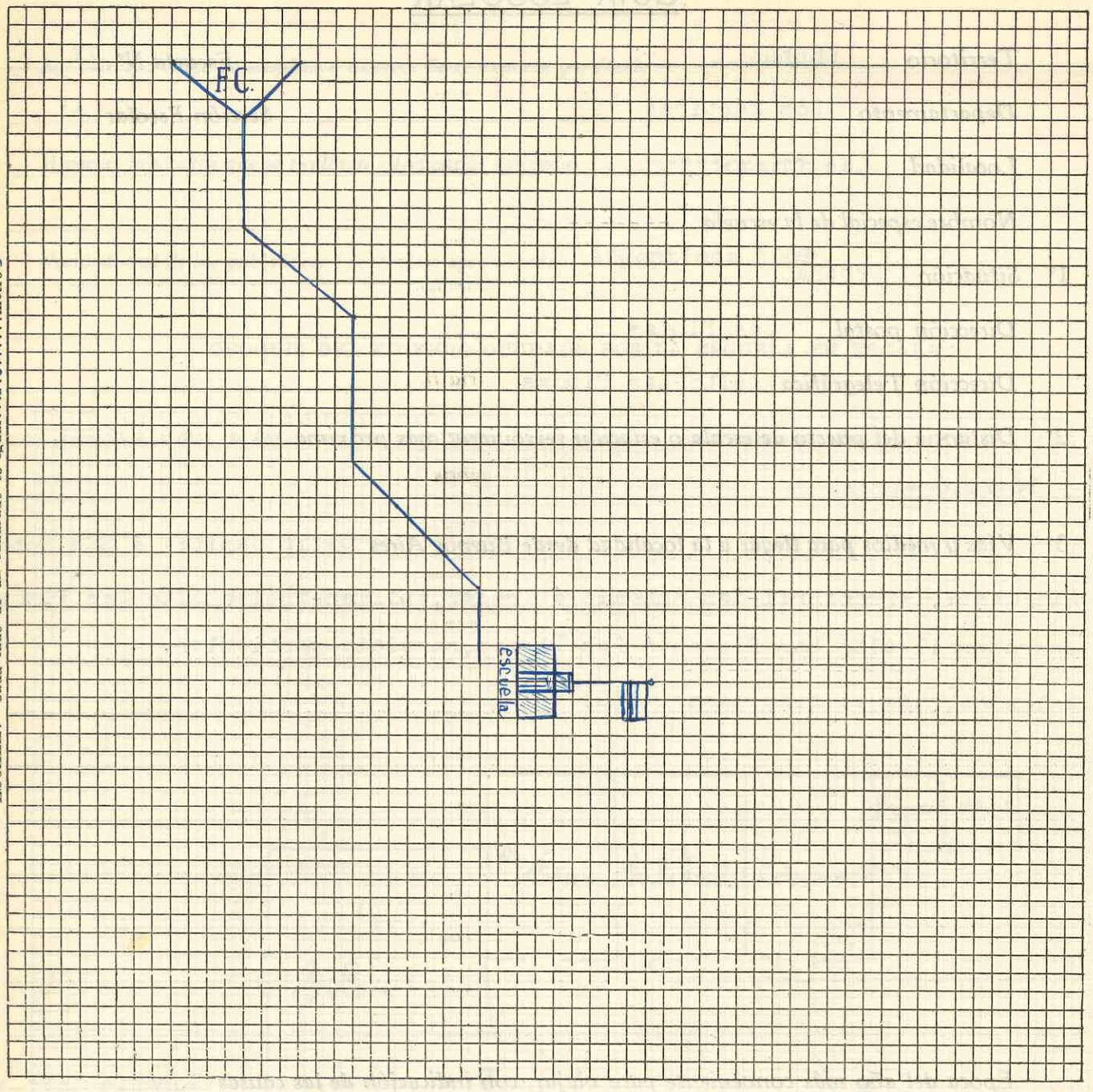

ESCALA: Cada lado de un cuadrado es igual...500....metros

8º *Población escolar del lugar, dividida en sexos* Cinco varones, cinco mujeres.

9º *Clima, temperatura máxima y mínima, en verano e invierno* Templado-Verano: Máxima: 28 grados., Mínima: 10 grados. Invierno Máxima: 12 grados., Mínima -10º

10º *Situación económica general* Precaria.

11º *% de la población escolar necesitada* 100/100

12º *Descripción de la localidad* .....

Ubicación Altura sobre el nivel del mar 200 metros. Departamento Los Mártires. Lote 25. Orientación S.O.

Tipo general de edificación Construcción predominante, adobe.

Calidad del agua Calidad potable, se extrae de pozos.

Alimentación Alimentación general.

13º *Ocupación general de los pobladores* Ganadería

Ganadería Ganado cabrío.

Agricultura Huerta en pequeña escala.

Industrias ----------

Minas ----------

14º *Nacionalidad de los pobladores* Argentinos.

¿Hay médico? No hay.

¿Hay farmacia? No hay.

¿Hay policía? Sí.

¿Hay Juzgado de Paz? Sí.

¿Hay hotel, fonda o casa de pensión? Fonda.

La escuela es fronteriza No. *Distancia de la línea internacional* ----------

Edificio de la escuela.

Propietario Consejo Nacional de Educación.

Alquiler mensual ----------

Fecha de iniciación y vencimiento del contrato en vigor

Estado actual Ruinoso.

Capacidad total en un sólo turno Treinta alumnos.

¿Está ubicado en el centro de la mayor población escolar? Sí.

Cómo es con respecto a la generalidad de los edificios del lugar El más deficiente.

CROQUIS DEL EDIFICIO OCUPADO POR LA ESCUELA

ESCALA: Cada lado de un cuadrado es igual 0.50 metro



Miguel Segura

Las Plumas octubre 10 de 1939

INDICACIONES

1º Urbana, suburbana o rural.

2º Distancia en kilómetros, desde tal estación o puerto.

3º Diferentes jornadas en ferrocarril, vapor, automóvil, caballo, etc.; lugares de trasbordo y comodidades existentes en los mismos, para pernoctar en ellos; precio de transporte y de alojamiento por separado y días a emplearse en todo el viaje, incluyendo las esperas o combinaciones.

4º Forma práctica de enviar las cargas o encomiendas, peso y medidas máximas de los bultos y precio de las que se transporta en camión, carro o mula.

5º Nombre, apellido y domicilio.

6º ¿Cuál, en qué lugar está ubicada y a qué distancia?

7º Camino a recorrer de la estación ferroviaria o puerto de escala más próximo, hasta la escuela, orientación precisa y distancia en kilómetros entre un punto y otro.

8º En las escuelas urbanas, la de todo el pueblo y en las suburbanas y rurales, la del radio respectivo y fecha del censo de donde se tomen los datos.

9º Frío, templado o cálido y temperatura normal del lugar, en los meses de frío más intenso o de calor más riguroso.

10º Buena, regular o mala.

11º De acuerdo con el total de niños de 6 a 14 años, que arroje el último censo practicado.

12º Altura sobre el nivel del mar, departamento, lote, orientación; clase de construcción predominante; potabilidad del agua que se bebe y fuente de donde se extrae; alimentación general o común.

13º Clase de ganado que se cría en mayor escala; cultivos principales; fábricas, artes, comercio; minas en explotación o vírgenes.

14º Nacionalidades predominantes.

Fórm. 4862

República Argentina
CONSEJO NACIONAL DE EDUCACION

GUIA ESCOLAR

Provincia o Territorio CHUBUT *Escuela Nº* 78

Localidad COSTA DEL CHUBUT *Departamento* CUSHAMEN

Nombre especial de la escuela ----------

Período escolar 1º de Septiembre al 26 de Mayo

Distancia (en kilómetros o cuadras, del puerto de escala o estación ferroviaria más próxima). 260 Kms. a Estación El Maitén,F.C.del Estado.-

Distancia a la Capital de la Provincia en Kmts. 750 Kms.

Situación Rural

Dirección postal Esquel(Chubut *Distancia de la Oficina o estafeta* 120 Kms.

Dirección telegráfica Esquel(Chubut) *Distancia de la Oficina* 120 Kms.

Vías y medios de llegar a la localidad, a) desde Buenos Aires, b) desde la Capital de la Provincia o Territorio (Consignar minuciosamente las diferentes jornadas que han de hacerse en ferrocarril, vapor, automóvil, caballo, mula; lugares en que debe trasbordarse y comodidades que haya en los mismos, para el caso de pernoctar en ellos, etc., consignar los precios de transporte de todos los casos y también los de alojamiento por separado) Desde Bs.Aires hasta Ing.Jacobacci(R.Negro por F.C.del Sud,precio del viaje $ 78,90,siguiendo viaje hasta Esquel por mensajería oficial,precio del pasaje $35,desde este punto hasta la escuela en viaje especial deauto precio del mismo $50,hay buenos hoteles,precio de alojamiento $6.- Desde la Capital del Territorio hasta Esquel por mensajería oficial, precio del viaje $60,desde este punto hasta la Escuela en viaje especial de auto,precio del mismo $60(120 Kms.).- Puede pernoctarse en La Herrería,precio del alojamiento $5.-

Epoca del año en que es más conveniente viajar, con indicación de las causas Verano,por el buen estado de los caminos.-

Vías, medios y formas de remitir las cargas Por F.C.del Sud a Est.El Maitén (Chubut). Es conveniente preparar la carga preservada con papel impermeable,en cajones hasta 100 kilos,reforzados con sunchos de hierro.-

Consignatario Director Esc.Nº149 del Chubut *Estación de carga (destino)* 120 Kms.

Escuela más cercana (nacional o provincial) ..... *Distancia (Kmts.)* .....

Itinerario gráfico del camino, desde la estación del ferrocarril o puerto más próximo, hasta la escuela, en escala

ESCALA: Cada lado de un cuadrado es igual ..... metro

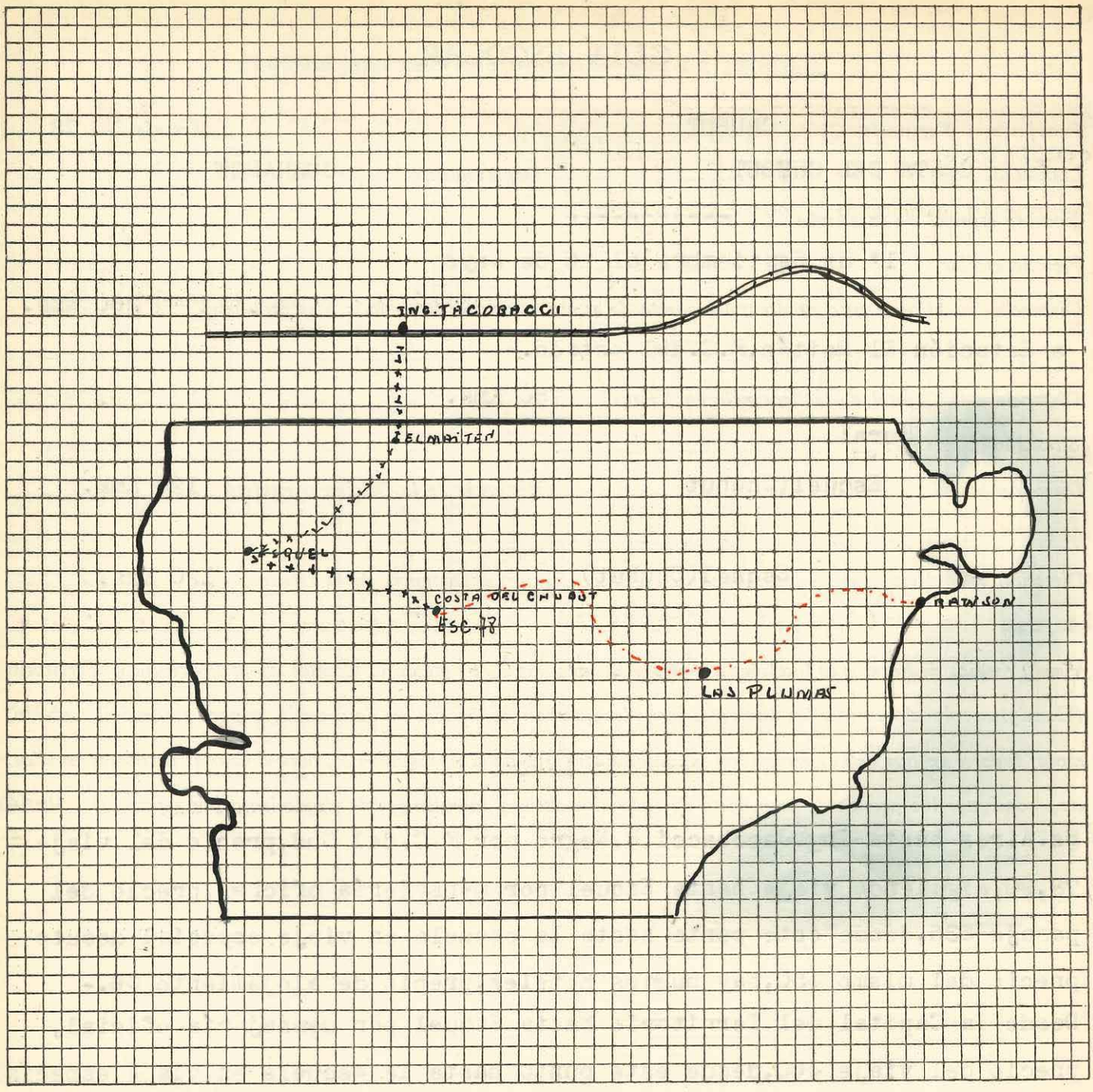

EDIFICIO DE LA ESCUELA

Número de aulas 2

¿Hay comedor instalado? No *¿Hay dónde instalarlo?* No

¿Hay cocina? No *¿Hay dónde instalarla?* No

¿Tiene baños? No *¿Hay dónde instalarlos?* No

¿Hay chacra o huerta escolar? Si

Propietario del edificio Consejo Nacional de Educación

Alquiler mensual ----------

Fecha de iniciación y vencimiento del contrato ----------

Población escolar del lugar

varones 3 a 5 años	8	*6 a 14 años*	19
mujeres 3 a 5 „	21	*6 a 14 „*	19

¿Tiene Cooperadora? Si Nombre "AYUDAOS UNOS A LOS OTROS"

Estado general de nutrición de los alumnos Regular

Vestuario que debe proveerse (camisetas, pantalones, faldas, medias, zapatos, guardapolvos) Equipo completo.-

Enfermedades endémicas de la zona ----------

Enfermedades más comunes en los niños Eczemas,tos,afeciones a la garganta.-

¿Tiene botiquín la escuela? No Remedios más comunmente necesarios Para primeros auxilios.-

DESCRIPCION DE LA LOCALIDAD

Ubicación (sobre mar, río, arroyo, sierras, altura sobre el nivel del mar, etc., distancia de la vía férrea) La escuela está ubicada sobre la Costa del Río Esquel a 400 mts.sobre el nível del mar y a 260 Kms. de la vía férrea.-

Clima, temperatura máxima y mínima Max.30º .-Min.2º.-

Tipo general de edificación (Casa de material, casillas, y construcciones de madera, cinc, ranchería, construcción de adobe, paja) Material crudo

Condiciones de salubridad de la vivienda Regular

Agua. (De dónde se obtiene el agua potable, calidad y otros detalles) de pozo.-

Alimentación (Determinar cuál o cuáles son los elementos predominantes para la alimentación. Si es de vaca, oveja, etc. Si hay verduras. Si no las hay por qué causas) a base de carne de oveja y cabrio. Verdura muy escasa.-

Situación económica general de los pobladores mala.-

¿Hay médico? No A qué distancia está el más cercano 120 Kms.

¿Hay farmacia? No A qué distancia está la más cercana 120 Kms.

¿Hay policía? No ¿Hay hotel, fonda o casa de pensión? No

¿Hay oficina de Correos? No ¿Cuál es la más próxima? Esquel (Chubut) 120 Kms.

¿Hay teléfono? No ¿Cuál es la oficina más próxima? Esquel(Chubut)

OCUPACION GENERAL DE LOS POBLADORES.

Ganadería: Especies de ganado; industrias derivadas; si se exporta y a dónde Lanar, cabrio.-

Agricultura: Clase de siembra o cultivo. Si se exporta y a dónde ----------

Minería: productos que se explotan - Industrias derivadas ----------

Nacionalidad de los pobladores (porcentaje aproximado) 50% Argentinos, 50% otras nacionalidades

CROQUIS DEL EDIFICIO OCUPADO POR LA ESCUELA EN ESCALA

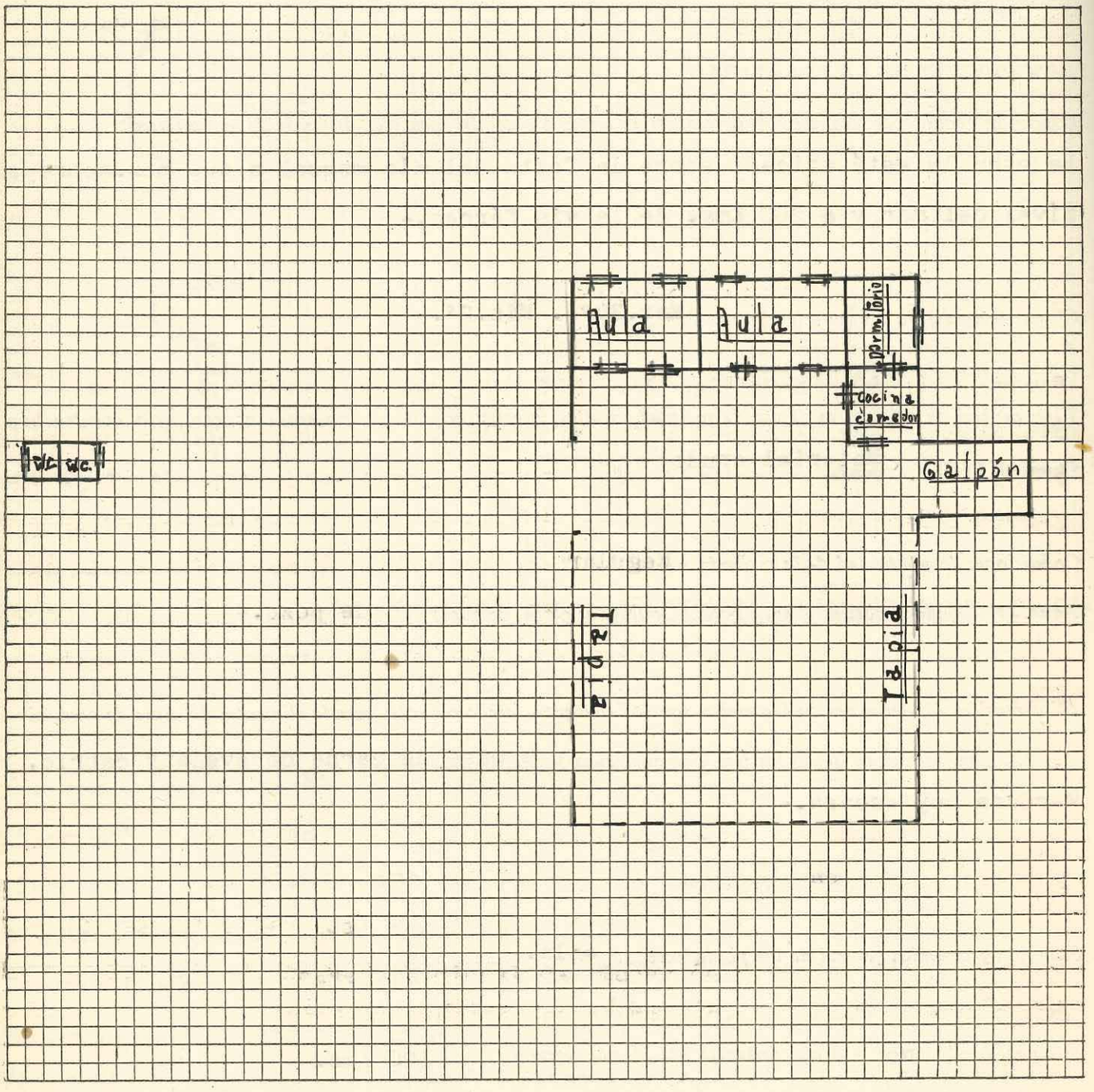

ESCALA: Cada lado de un cuadrado es igual ..... metro

Fórm. 4862

República Argentina
CONSEJO NACIONAL DE EDUCACION

GUIA ESCOLAR

Provincia o Territorio CHUBUT *Escuela Nº* 79

Localidad CERRO NEGRO *Departamento* TEHUELCHES

Nombre especial de la escuela ----------

Período escolar Septiembre a Mayo

Distancia (en kilómetros o cuadras, del puerto de escala o estación ferroviaria más próxima). 300 Kms. de Las Plumas, F.C.del Estado.-

Distancia a la Capital de la Provincia en Kmts. 575

Situación Rural

Dirección postal Est.El Pajarito *Distancia de la Oficina o estafeta* 75 Kms.

Dirección telegráfica *Distancia de la Oficina*

Vías y medios de llegar a la localidad, a) desde Buenos Aires, b) desde la Capital de la Provincia o Territorio (Consignar minuciosamente las diferentes jornadas que han de hacerse en ferrocarril, vapor, automóvil, caballo, mula; lugares en que debe trasbordarse y comodidades que haya en los mismos, para el caso de pernoctar en ellos, etc., consignar los precios de transporte de todos los casos y también los de alojamiento por separado)

Por F.C.del Sud desde Bs.Aires hasta San Antonio Oeste(R.N.),precio del pasaje $65,desde este punto hasta Trelew en pullman precio del viaje $60 y desde Trelew por mensajería hasta el Pajarito,costo del viaje $60 y desde este punto hasta la escuela (125 Kms.)en auto viaje especial,precio del mismo $70,hay hoteles buenos,precio diario del alojamiento $6.- Desde la Capital del Territorio hasta Trelew por F.C.del Estado,y desde este punto hasta la escuela,viaje especial de auto,precio del viaje, $70.-

Epoca del año en que es más conveniente viajar, con indicación de las causas Durante los meses de primavera y verano,pues por lo general los caminos son buenos.-

Vías, medios y formas de remitir las cargas Por F.C.del Sud a Estación El Maitén(Chubut) Es conveniente preparar la carga preservada con papel impermeable.en cajones hasta 100 kilos reforzados con sunchos de hierro.-

Consignatario Director Esc.Nº149 del Chubut *Estación de carga (destino)* Est.El Maitén(Ch)

Escuela más cercana (nacional o provincial) Nacional Nº 65 *Distancia (Kmts.)* 45 Kms.

Itinerario gráfico del camino, desde la estación del ferrocarril o puerto más próximo, hasta la escuela, en escala

ESCALA: Cada lado de un cuadrado es igual ..... metro

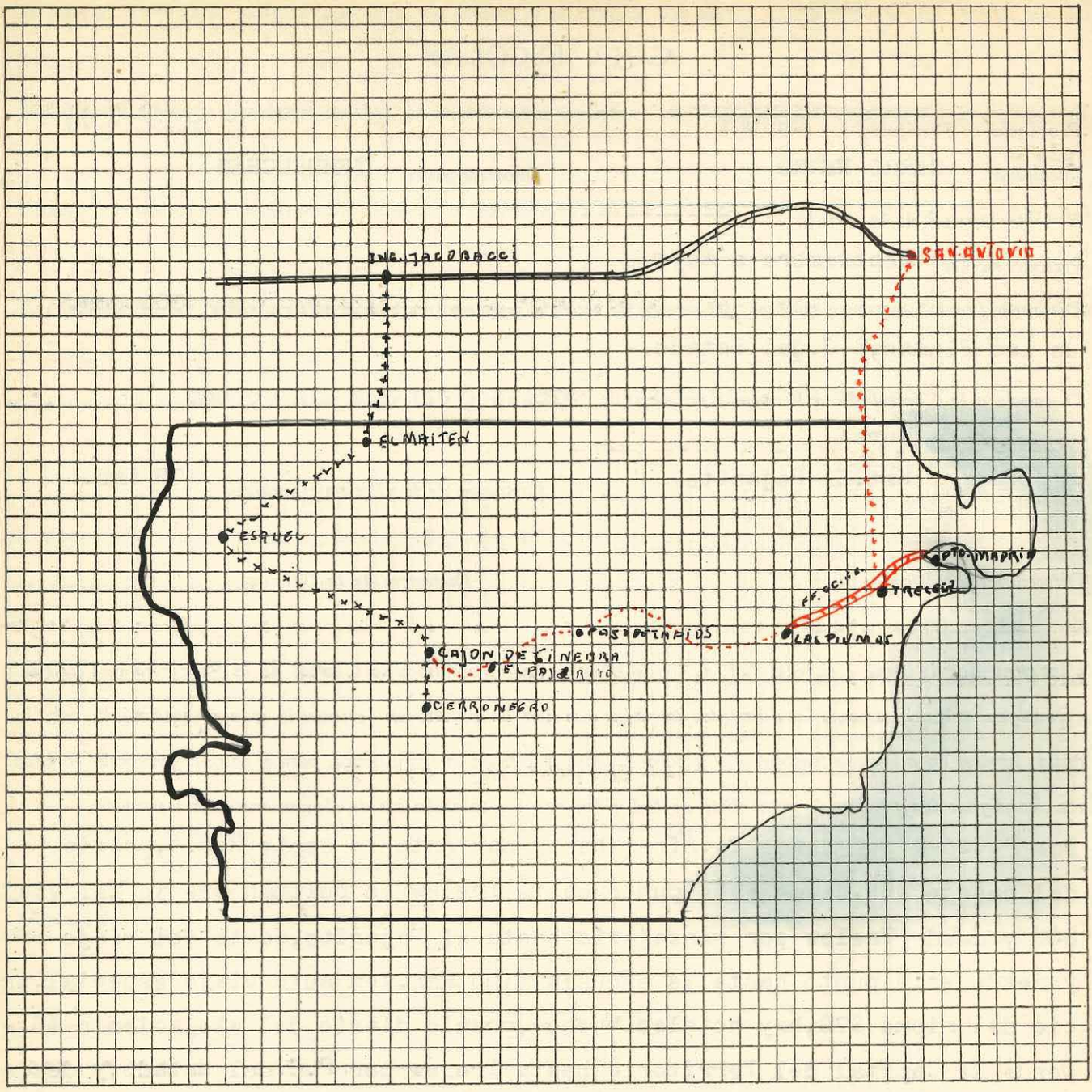

EDIFICIO DE LA ESCUELA

Número de aulas 1

¿Hay comedor instalado? Si *¿Hay dónde instalarlo?* -----

¿Hay cocina? No *¿Hay dónde instalarla?* Si

¿Tiene baños? No *¿Hay dónde instalarlos?* No

¿Hay chacra o huerta escolar? Si

Propietario del edificio Anacleta Albornoz

Alquiler mensual Cedido gratuitamente.-

Fecha de iniciación y vencimiento del contrato indeterminado, hasta que funcione la escuela.-

Población escolar del lugar

varones	*3 a 5 años*	4	*6 a 14 años*	3
mujeres	*3 a 5 ,,*	3	*6 a 14 ,,*	4

¿Tiene Cooperadora? Si Nombre -------

Estado general de nutrición de los alumnos Bueno

Vestuario que debe proveerse (camisetas, pantalones, faldas, medias, zapatos, guardapolvos) Equipo completo

Enfermedades endémicas de la zona --------

Enfermedades más comunes en los niños Afecciones a la gargarnta.Tos convulsa.-

¿Tiene botiquín la escuela? No Remedios más comunmente necesarios de desinfección y para primero auxilios.-

DESCRIPCION DE LA LOCALIDAD

Ubicación (sobre mar, río, arroyo, sierras, altura sobre el nivel del mar, etc., distancia de la vía férrea) Entre lomas,azotada continuamente por fuertes vientos,muy pobre en vegetación,a930 mts.sobre el nivel del mar.a 300 Kms. de la vía férrea,pudiendo llegar con facilidad,dado el buen estado de los caminos.-

Clima, temperatura máxima y mínima 38º Max.25º bajo cero Min.-

Tipo general de edificación (Casa de material, casillas, y construcciones de madera, cinc, ranchería, construcción de adobe, paja) de adobe con techos de cinc en su mayoría.-

Condiciones de salubridad de la vivienda Deficiente.-

Agua. (De dónde se obtiene el agua potable, calidad y otros detalles) manantiales con muy buenas condiciones de salubridad.-

Alimentación (Determinar cuál o cuáles son los elementos predominantes para la alimentación. Si es de vaca, oveja, etc. Si hay verduras. Si no las hay por qué causas) En general carne de oveja y chiva,las verduras casi no se conocen,cuesta lo indecible cultivarlas por la aridez de la región;además los nativos se alimentan exclusivamente con carne.-

Situación económica general de los pobladores Precaria.-

¿Hay médico? No A qué distancia está el más cercano 120 Kms.

¿Hay farmacia? No A qué distancia está la más cercana 120 Kms.

¿Hay policía? No ¿Hay hotel, fonda o casa de pensión? No

¿Hay oficina de Correos? No ¿Cuál es la más próxima? El Pajarito(75 Kms.)

¿Hay teléfono? No ¿Cuál es la oficina más próxima? -----

OCUPACION GENERAL DE LOS POBLADORES.

Ganadería: Especies de ganado; industrias derivadas; si se exporta y a dónde Ovinos, Cabrio .-

Agricultura: Clase de siembra o cultivo. Si se exporta y a dónde ----------

Minería: productos que se explotan - Industrias derivadas ----------

Nacionalidad de los pobladores (porcentaje aproximado) 90% Argentinos, 10% otras nacionalidades.-

CROQUIS DEL EDIFICIO OCUPADO POR LA ESCUELA EN ESCALA



ESCALA: Cada lado de un cuadrado es igual ..... 1/2 ..... metro

Fórm. 4862

República Argentina
CONSEJO NACIONAL DE EDUCACION

GUIA ESCOLAR

Provincia o Territorio CHUBUT *Escuela Nº* 80

Localidad ARROYO DEL MOSQUITO *Departamento* CUSHAMEN

Nombre especial de la escuela -------

Período escolar Septiembre a Mayo

Distancia (en kilómetros o cuadras, del puerto de escala o estación ferroviaria más próxima). 115 Kms. Estación Norquincó.-

Distancia a la Capital de la Provincia en Kmts. 700

Situación Rural

Dirección postal Cholila *Distancia de la Oficina o estafeta* 8 Kms.

Dirección telegráfica Cholila *Distancia de la Oficina* 8 Kms.

Vías y medios de llegar a la localidad, a) desde Buenos Aires, b) desde la Capital de la Provincia o Territorio (Consignar minuciosamente las diferentes jornadas que han de hacerse en ferrocarril, vapor, automóvil, caballo, mula; lugares en que debe trasbordarse y comodidades que haya en los mismos, para el caso de pernoctar en ellos, etc., consignar los precios de transporte de todos los casos y también los de alojamiento por separado)

Desde Bs.Aires hasta Ing.Jacobacci(R.Negro)precio del viaje $78,90.trasbordo a tronha angosta hasta Norquincó (200 Kms.)precio del viaje $10 hay hoteles,costo del alojamiento $6,desde Norquincó viaje especial en auto,costo del mismo $60 hasta la escuela.-

De la Capital del Territorio,Rawson por mensajería oficial hasta Esquel costo del viaje $60,desde este punto por transporte automotriz hasta El Maitén,precio del pasaje $8,y desde este punto hasta la escuela en viaje especial de auto,costo del viaje $40.-

Epoca del año en que es más conveniente viajar, con indicación de las causas En el verano por el buen estado de los caminos.-

Vías, medios y formas de remitir las cargas Por F.C.del Estado hasta Est.El Maitén(Chubut) Es conveniente preparar la carga preservada con papel impermeable,en cajones hasta 100 kilos reforzados con sunchos de hierro.-

Consignatario Director Esc.Nº149 del Chubut *Estación de carga (destino)* Est.El Maitén (Chubut)

Escuela más cercana (nacional o provincial) Nacional Nº17 *Distancia (Kmts.)* 8 Kms.

Itinerario gráfico del camino, desde la estación del ferrocarril o puerto más próximo, hasta la escuela, en escala

ESCALA: Cada lado de un cuadrado es igual ..... metro

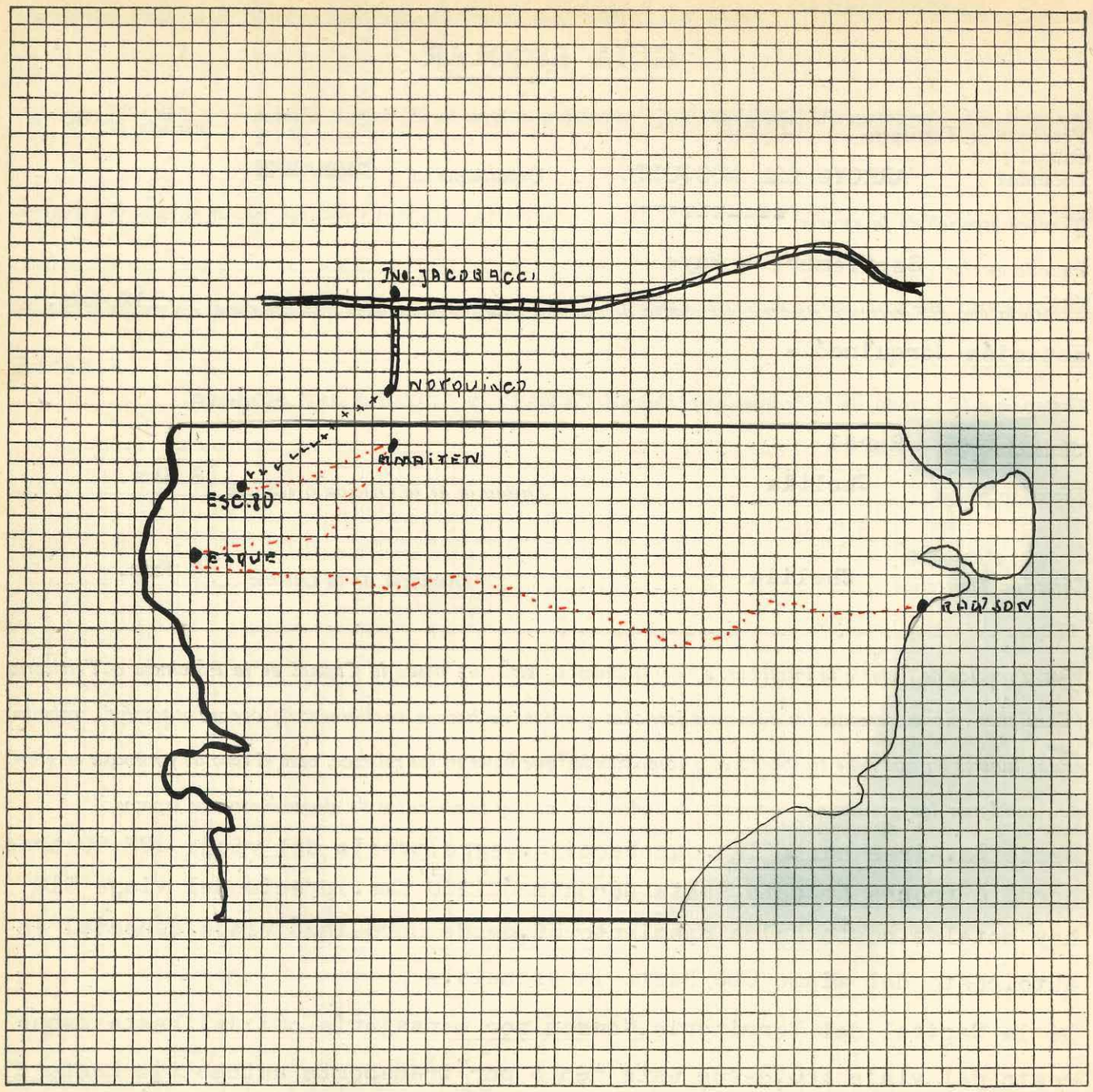

EDIFICIO DE LA ESCUELA

Número de aulas 1

¿Hay comedor instalado? No *¿Hay dónde instalarlo?* No

¿Hay cocina? No *¿Hay dónde instalarla?* No

¿Tiene baños? No *¿Hay dónde instalarlos?* No

¿Hay chacra o huerta escolar? No

Propietario del edificio Consejo Nacional de Educación

Alquiler mensual ---------

Fecha de iniciación y vencimiento del contrato - ---------

Población escolar del lugar

varones	*3 a 5 años*	15	*6 a 14 años*	40
mujeres	*3 a 5 ,,*	20	*6 a 14 ,,*	35

¿Tiene Cooperadora? Si *Nombre* ------

Estado general de nutrición de los alumnos Regular

Vestuario que debe proveerse (camisetas, pantalones, faldas, medias, zapatos, guardapolvos) Equipo completo

Enfermedades endémicas de la zona ------

Enfermedades más comunes en los niños Impétigo.-

¿Tiene botiquín la escuela? No *Remedios más comunmente necesarios* Desinfectantes y para primeros auxilios.-

DESCRIPCION DE LA LOCALIDAD

Ubicación (sobre mar, río, arroyo, sierras, altura sobre el nivel del mar, etc., distancia de la vía férrea) Es un valle recorrido longitudinalmente por un arroyo que es desagüe del Lago Mosquito,situado en el mismo valle.Está a 750 m.de altura.Lo costean lomadas cubiertas de espesa vegetación,ostentando pronunciado verdor,dando vista,a además a altas cimas que muestran nieve perpetuamente.-

Clima, temperatura máxima y mínima Max.35º.-Mím.14ºbajo cero.-

Tipo general de edificación (Casa de material, casillas, y construcciones de madera, cinc, ranchería, construcción de adobe, paja) Construcciones de material y pared francesa.-

Condiciones de salubridad de la vivienda Buena.-

Agua. (De dónde se obtiene el agua potable, calidad y otros detalles) de pozos y arroyos

Alimentación (Determinar cuál o cuáles son los elementos predominantes para la alimentación. Si es de vaca, oveja, etc. Si hay verduras. Si no las hay por qué causas) Carne de oveja y vaca,Hay verduras en los meses de verano.-

Situación económica general de los pobladores Indigentes.-

¿Hay médico? Si *A qué distancia está el más cercano* 9 Kms.

¿Hay farmacia? No *A qué distancia está la más cercana* ----

¿Hay policía? Si *¿Hay hotel, fonda o casa de pensión?* No

¿Hay oficina de Correos? Si *¿Cuál es la más próxima?* Cholila 8 Kms.

¿Hay teléfono? No *¿Cuál es la oficina más próxima?* ----

OCUPACION GENERAL DE LOS POBLADORES.

Ganadería: Especies de ganado; industrias derivadas; si se exporta y a dónde Crianza de ovejas y vacas.-

Agricultura: Clase de siembra o cultivo. Si se exporta y a dónde ---------

Minería: productos que se explotan - Industrias derivadas -------

Nacionalidad de los pobladores (porcentaje aproximado) 70% Chilenos, 20% Argentinoa, 10% otras nacionalidades.-

CROQUIS DEL EDIFICIO OCUPADO POR LA ESCUELA EN ESCALA

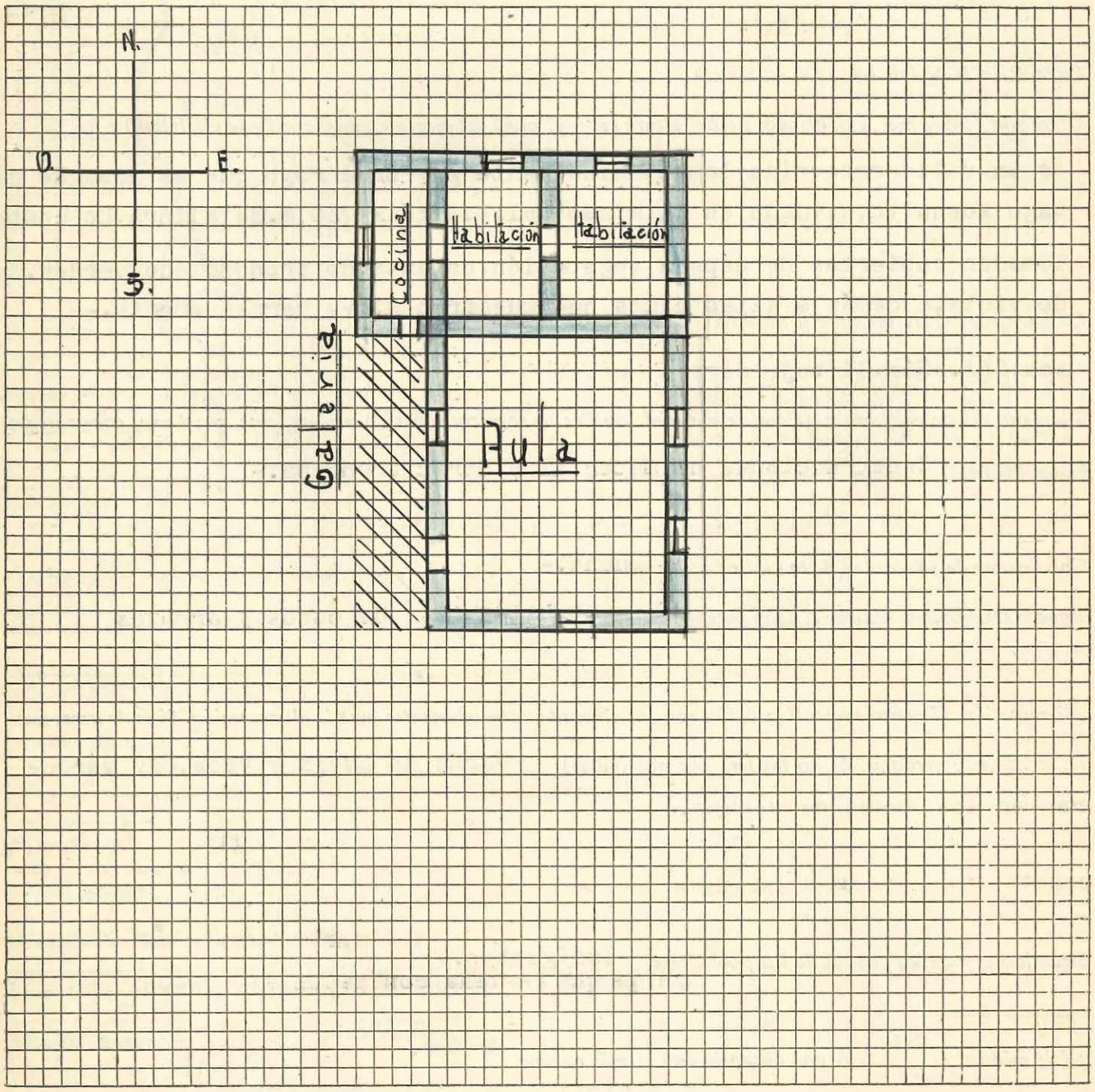

ESCALA: Cada lado de un cuadrado es igual ..... 1/2 ..... metro

Fórm. 4862

República Argentina
CONSEJO NACIONAL DE EDUCACION

GUIA ESCOLAR

Provincia o Territorio CHUBUT *Escuela Nº* 81

Localidad EL HOYO *Departamento* CUSHAMEN

Nombre especial de la escuela ---------

Período escolar Septiembre a Mayo

Distancia (en kilómetros o cuadras, del puerto de escala o estación ferroviaria más próxima). 120 Kms.

Distancia a la Capital de la Provincia en Kmts. 900

Situación Rural

Dirección postal El Bolsón (R.Negro) *Distancia de la Oficina o estafeta* 20 Kms.

Dirección telegráfica El Bolsón (R.Negro *Distancia de la Oficina* 20 Kms.

Vías y medios de llegar a la localidad, a) desde Buenos Aires, b) desde la Capital de la Provincia o Territorio (Consignar minuciosamente las diferentes jornadas que han de hacerse en ferrocarril, vapor, automóvil, caballo, mula; lugares en que debe trasbordarse y comodidades que haya en los mismos, para el caso de pernoctar en ellos, etc., consignar los precios de transporte de todos los casos y también los de alojamiento por separado)

De Buenos Aires a Ing.Jacobacci en tren,costo del pasaje $78,90.De Ing. Jacobacci por F.C.del Estado a Est.El Maitén,duración 10ha.,costo $15 pudiendo seguir en la mensajería oficial del correo hasta El Bolsón,costo del viaje $12 y desde este lugar a la escuela en auto viaje especial $5.-Puede pernoctarse en Norquinco El Maitén,El Bolsón,precio del alojamiento $7.-

De la Capital del Territorio hasta Esquel,por mensajeria oficial,precio del viaje $60 y desde este punto a la escuela en viaje especial de auto, precio del viaje $60 .-

Epoca del año en que es más conveniente viajar, con indicación de las causas Hoy día con los caminos construidos por D.N.V.,puede viajarse durante todo el año.-

Vías, medios y formas de remitir las cargas Por F.C.del Sud hasta Est.El Maitén(Chubut) Es conveniente preparar la carga preservada con papel impermeable,en cajones hasta 100 kilos reforzados con sunchos de hierro.-

Consignatario Director Esc.149 del Chubut *Estación de carga (destino)* Est.El Maitén(Ch)

Escuela más cercana (nacional o provincial) 16 Nacional *Distancia (Kmts.)* 10 Kms.

Itinerario gráfico del camino, desde la estación del ferrocarril o puerto más próximo, hasta la escuela, en escala

ESCALA: Cada lado de un cuadrado es igual ..... metro

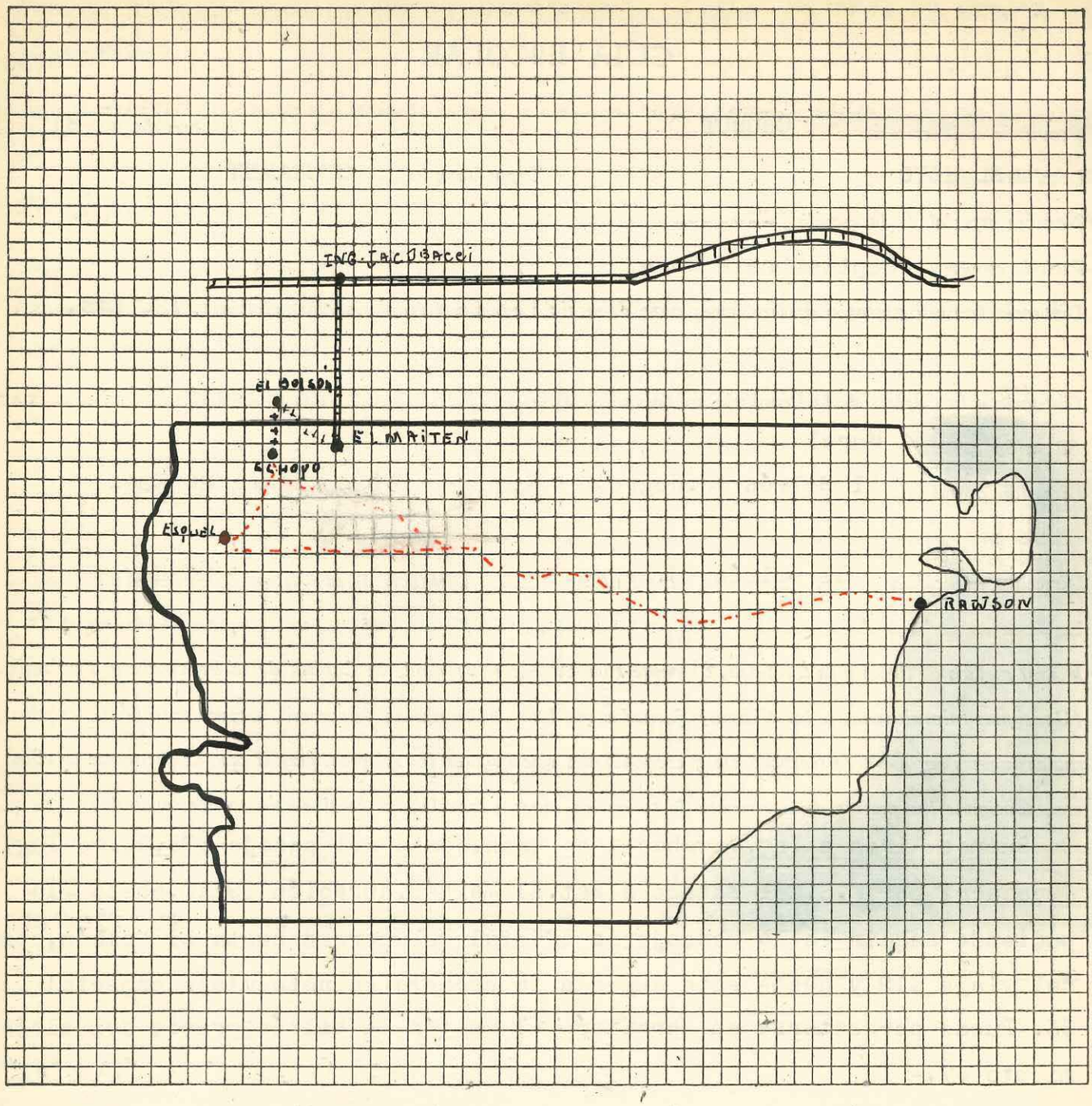

EDIFICIO DE LA ESCUELA

Número de aulas 3

¿Hay comedor instalado? Si *¿Hay dónde instalarlo?* ----

¿Hay cocina? Si *¿Hay dónde instalarla?* -----

¿Tiene baños? No *¿Hay dónde instalarlos?* No

¿Hay chacra o huerta escolar? No

Propietario del edificio Consejo Nacional de Educación.-

Alquiler mensual ----------

Fecha de iniciación y vencimiento del contrato --------

Población escolar del lugar

varones 3 a 5 años	31	*6 a 14 años*	63
mujeres 3 a 5 ,,	36	*6 a 14 ,,*	56

¿Tiene Cooperadora? No Nombre ------

Estado general de nutrición de los alumnos Regular

Vestuario que debe proveerse (camisetas, pantalones, faldas, medias, zapatos, guardapolvos) Equipo completo

Enfermedades endémicas de la zona ---------

Enfermedades más comunes en los niños Sarna, coto.-

¿Tiene botiquín la escuela? No Remedios más comunmente necesarios Desinfectantes.-

DESCRIPCION DE LA LOCALIDAD

Ubicación (sobre mar, río, arroyo, sierras, altura sobre el nivel del mar, etc., distancia de la vía férrea) La escuela está situada en un valle, en cuyo centro corre el Río Epuyén A 200 m. sobre el nivel del mar. A 120 Kms. de la vía férrea.-

Clima, temperatura máxima y mínima Max. 30º.-Min. 8º bajo cero.-

Tipo general de edificación (Casa de material, casillas, y construcciones de madera, cinc, ranchería, construcción de adobe, paja) La edificación general es de madera con techos de tejuelas de ciprés en dos aguas.-

Condiciones de salubridad de la vivienda Antihigiénicas

Agua. (De dónde se obtiene el agua potable, calidad y otros detalles) Del río y de los múltiples arroyos que bajan de las montañas. Agua potable muy buena.-

Alimentación (Determinar cuál o cuáles son los elementos predominantes para la alimentación. Si es de vaca, oveja, etc. Si hay verduras. Si no las hay por qué causas) Carne de oveja. Hay verduras y frutas de toda clase.-

Situación económica general de los pobladores Regular

¿Hay médico? No A qué distancia está el más cercano 20 Kms.

¿Hay farmacia? No A qué distancia está la más cercana 20 kms.

¿Hay policía? Si ¿Hay hotel, fonda o casa de pensión? No

¿Hay oficina de Correos? No ¿Cuál es la más próxima? El Bolsón a 20 Kms.

¿Hay teléfono? No ¿Cuál es la oficina más próxima? Esquel o Bariloche.-

OCUPACION GENERAL DE LOS POBLADORES.

***Ganadería:** Especies de ganado; industrias derivadas; si se exporta y a dónde* Vacunos y ovejas.-

***Agricultura:** Clase de siembra o cultivo. Si se exporta y a dónde* ----------

***Minería:** productos que se explotan - Industrias derivadas* ----------

***Nacionalidad** de los pobladores (porcentaje aproximado)* 90% Chilenos, 5% Sirios 5% Españoles

CROQUIS DEL EDIFICIO OCUPADO POR LA ESCUELA EN ESCALA

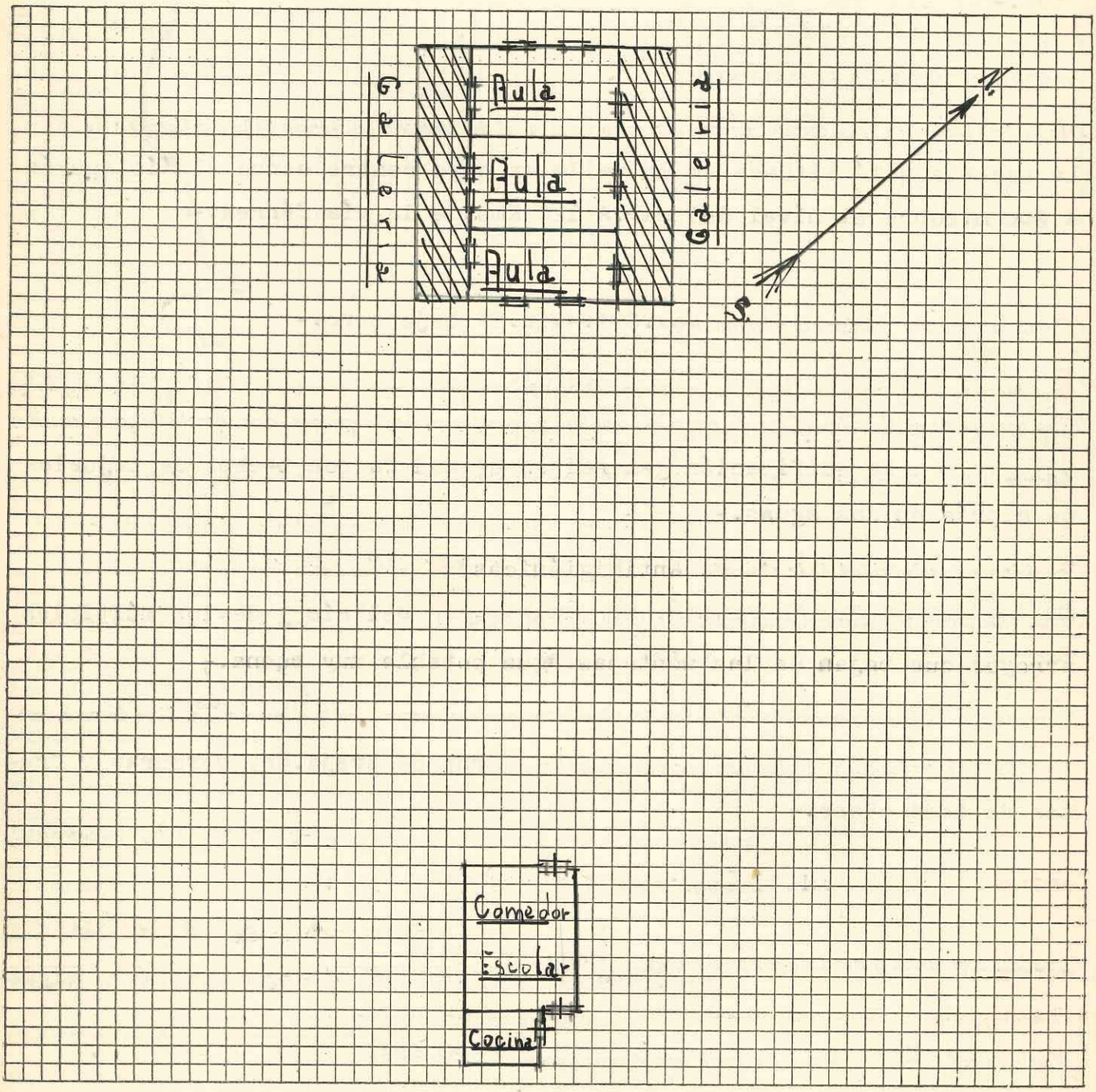

ESCALA: Cada lado de un cuadrado es igual ..... metro

Fórm. 4862

República Argentina
CONSEJO NACIONAL DE EDUCACION

GUIA ESCOLAR

Provincia o Territorio CHUBUT *Escuela Nº* 82

Localidad ARROYO DE LOS SALTOS *Departamento* GUTALEUFU

Nombre especial de la escuela ----------

Período escolar 1º de Septiembre al 26 de Mayo

Distancia (en kilómetros o cuadras, del puerto de escala o estación ferroviaria más próxima). El Maitén 60 Kms.

Distancia a la Capital de la Provincia en Kmts. 705

Situación Rural

Dirección postal Trevelín *Distancia de la Oficina o estafeta* 13 Kms.

Dirección telegráfica Trevelín *Distancia de la Oficina* 13 Kms.

Vías y medios de llegar a la localidad, a) desde Buenos Aires, b) desde la Capital de la Provincia o Territorio (Consignar minuciosamente las diferentes jornadas que han de hacerse en ferrocarril, vapor, automóvil, caballo, mula; lugares en que debe trasbordarse y comodidades que haya en los mismos, para el caso de pernoctar en ellos, etc., consignar los precios de transporte de todos los casos y también los de alojamiento por separado)

De Buenos Aires a Ing.Jacobacci(36 ha)costo del pasaje $78,90.De Ing.Jacobacci a Esquel,em empresa de transporte automotriz,precio $28,desde Esquel a Trevelín en pullman costo del viaje $1,50,desde este punto a la escuela en viaje especial de auto,precio del mismo $8.Puede pernoctarse en Norquincó, El Maitén,Esquel,Trevelín,costo diario $7.-
De la Capital del Territorio por mensajería,costo del viaje $60 hasta Esquel,desde este punto hasta la Escuela en auto costo del viaje $14.-

Epoca del año en que es más conveniente viajar, con indicación de las causas De diciembre a marzo Caminos favorable al tránsito.-

Vías, medios y formas de remitir las cargas Por F.C.del Estado hasta Est.El Maiten s conveniente preparar la carga preservada con papel impermeable,en cajones hasta 100 kilos,reforzados con sunchos de hierro.-

Consignatario Director Esc.149 del Chubut *Estación de carga (destino)* Est.El Maitén(Ch)

Escuela más cercana (nacional o provincial) Nacional Nº 26 *Distancia (Kmts.)* 8 Kms.

Itinerario gráfico del camino, desde la estación del ferrocarril o puerto más próximo, hasta la escuela, en escala

ESCALA: Cada lado de un cuadrado es igual ..... metro

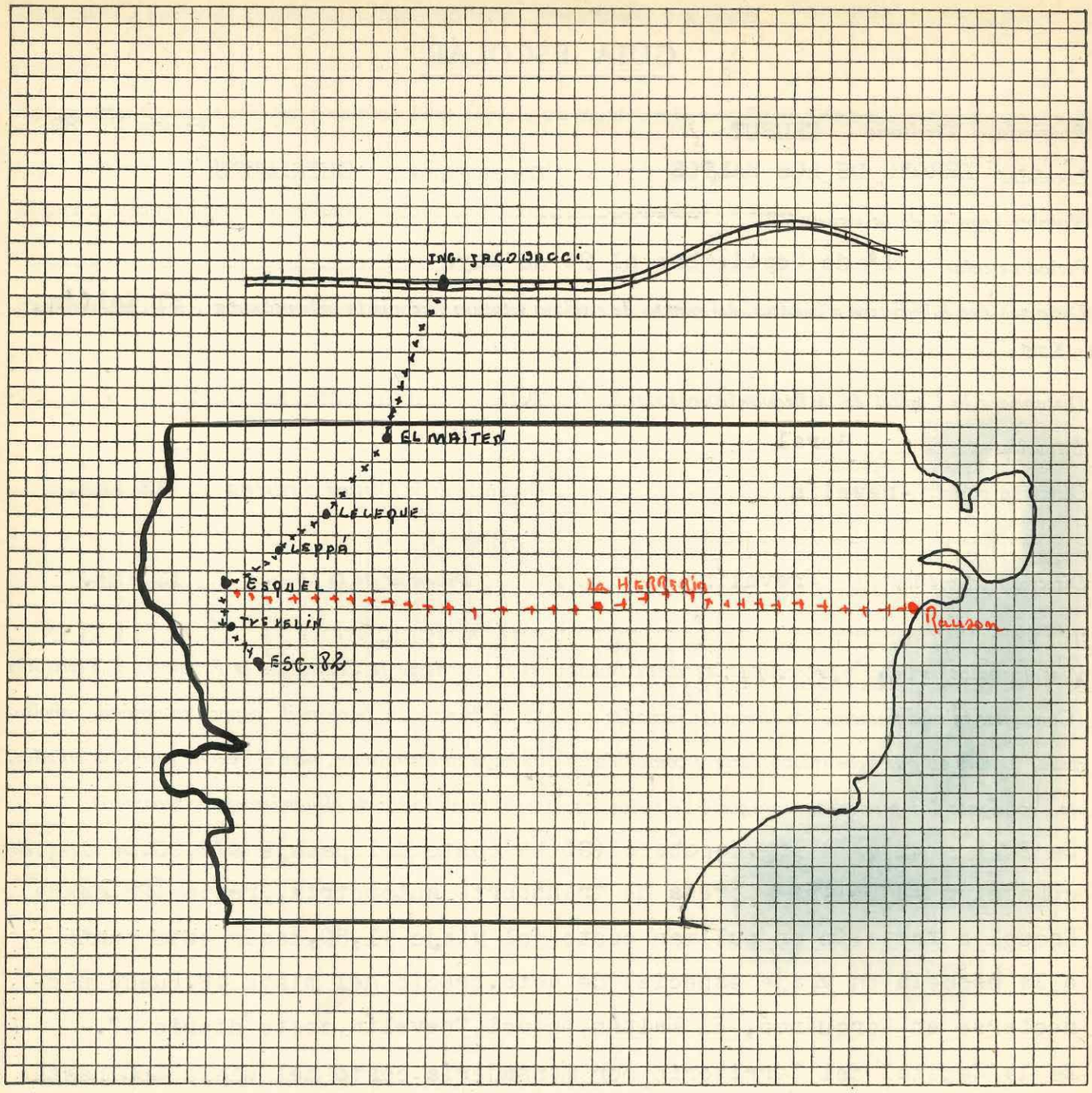

EDIFICIO DE LA ESCUELA

Número de aulas 1

¿Hay comedor instalado? No *¿Hay dónde instalarlo?* No

¿Hay cocina? Si *¿Hay dónde instalarla?* ------

¿Tiene baños? No *¿Hay dónde instalarlos?* No

¿Hay chacra o huerta escolar? Si

Propietario del edificio Consejo Nacional de Educación

Alquiler mensual ----------

Fecha de iniciación y vencimiento del contrato ----------

Población escolar del lugar

varones 3 a 5 años	4	*6 a 14 años*	12
mujeres 3 a 5 „	3	*6 a 14 „*	15

¿Tiene Cooperadora? Si Nombre "PRO ALMUERZO ESCOLAR"

Estado general de nutrición de los alumnos Regular

Vestuario que debe proveerse (camisetas, pantalones, faldas, medias, zapatos, guardapolvos) Equipo completo

Enfermedades endémicas de la zona ----------

Enfermedades más comunes en los niños ~ocio y afecciones a las vías respiratorias

¿Tiene botiquín la escuela? No Remedios más comunmente necesarios Para primeros auxilios.-

DESCRIPCION DE LA LOCALIDAD

Ubicación (sobre mar, río, arroyo, sierras, altura sobre el nivel del mar, etc., distancia de la vía férrea) Hállase ubicada en la Col.16 de Octubre a 60 m.sobre el nivel del mar A 160 kms.de la vía férrea.-

Clima, temperatura máxima y mínima Máx.28º,Mín.7º.-

Tipo general de edificación (Casa de material, casillas, y construcciones de madera, cinc, ranchería, construcción de adobe, paja) Casas de material cocido,adobe y pared francesa.-

Condiciones de salubridad de la vivienda Buena

Agua. (De dónde se obtiene el agua potable, calidad y otros detalles) De ríos,arroyos,manantiales y pozos.-

Alimentación (Determinar cuál o cuáles son los elementos predominantes para la alimentación. Si es de vaca, oveja, etc. Si hay verduras. Si no las hay por qué causas) a base de carne de oveja y vacuno Legumbres,hortalizas.-

Situación económica general de los pobladores Regular.-

¿Hay médico? No A qué distancia está el más cercano 13 Kms.

¿Hay farmacia? No A qué distancia está la más cercana 13 Kms.

¿Hay policía? No ¿Hay hotel, fonda o casa de pensión? No

¿Hay oficina de Correos? No ¿Cuál es la más próxima? 13 Kms.

¿Hay teléfono? No ¿Cuál es la oficina más próxima? Trevelín 13 Kms.

OCUPACION GENERAL DE LOS POBLADORES.

Ganadería: Especies de ganado; industrias derivadas; si se exporta y a dónde Lanar y vacuno

Agricultura: Clase de siembra o cultivo. Si se exporta y a dónde ----------

Minería: productos que se explotan - Industrias derivadas ----------

Nacionalidad de los pobladores (porcentaje aproximado) Galeses 60%, Argentinos 30%, Extranjeros 10%.-

CROQUIS DEL EDIFICIO OCUPADO POR LA ESCUELA EN ESCALA

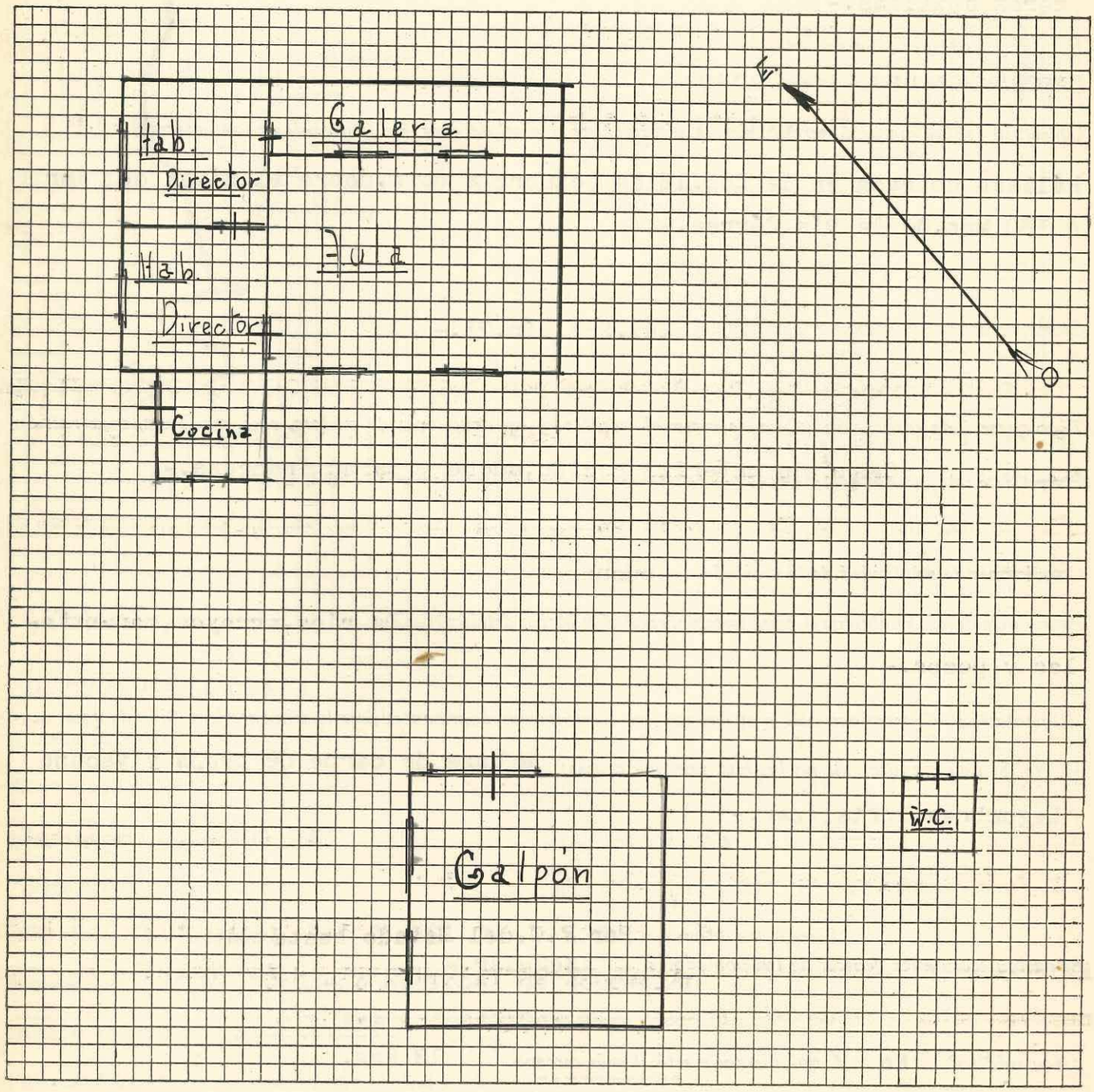

ESCALA: Cada lado de un cuadrado es igual ½ metro

Fórm. 4862

República Argentina
CONSEJO NACIONAL DE EDUCACION

GUIA ESCOLAR

Provincia o Territorio CHUBUT *Escuela Nº* 83

Localidad EL MIRADOR *Departamento* GASTRE

Nombre especial de la escuela ---------

Período escolar 1º de Septiembre al 26 de Mayo

Distancia (en kilómetros o cuadras, del puerto de escala o estación ferroviaria más próxima). 160 Kms.
Ing.Jacobacci(Río Negro)

Distancia a la Capital de la Provincia en Kmts. 525 Kms.

Situación Rural

Dirección postal Ing.Jacobacci(R.Negro) *Distancia de la Oficina o estafeta* 160 Kms.

Dirección telegráfica Ing.Jacobacci(R.Negro) *Distancia de la Oficina* 160 Kms.

Vías y medios de llegar a la localidad, a) desde Buenos Aires, b) desde la Capital de la Provincia o Territorio (Consignar minuciosamente las diferentes jornadas que han de hacerse en ferrocarril, vapor, automóvil, caballo, mula; lugares en que debe trasbordarse y comodidades que haya en los mismos, para el caso de pernoctar en ellos, etc., consignar los precios de transporte de todos los casos y también los de alojamiento por separado)

Desde Bs.Aires hasta Ing.Jacobacci por F.C.del Sud(36 ha)precio del viaje $78,90;desde este punto hasta el lugar de la escuela en auto o camión precio del mismo $100.Hay hoteles precio diario $7.-
De la capital del Territorio.en auto un recorrido de 525 Kms.cobrando 2 pesos la legua.-

Epoca del año en que es más conveniente viajar, con indicación de las causas Durante la primavera y verano,en invierno lo impiden las nevadas.-

Vías, medios y formas de remitir las cargas Por F.C.del Sud hasta Ing.Jacobacci(R.Negro)
Es conveniente preparar la carga preservada con papel impermeable.en cajones hasta 100 kilos reforzados con sunchos de hierro.-

Consignatario Director Esc.17 de R.Negro *Estación de carga (destino)* Ing. Jacobacci(R.N.)

Escuela más cercana (nacional o provincial) 86 *Distancia (Kmts.)* 43 Kms.

Itinerario gráfico del camino, desde la estación del ferrocarril o puerto más próximo, hasta la escuela, en escala

ESCALA: Cada lado de un cuadrado es igual ..... metro

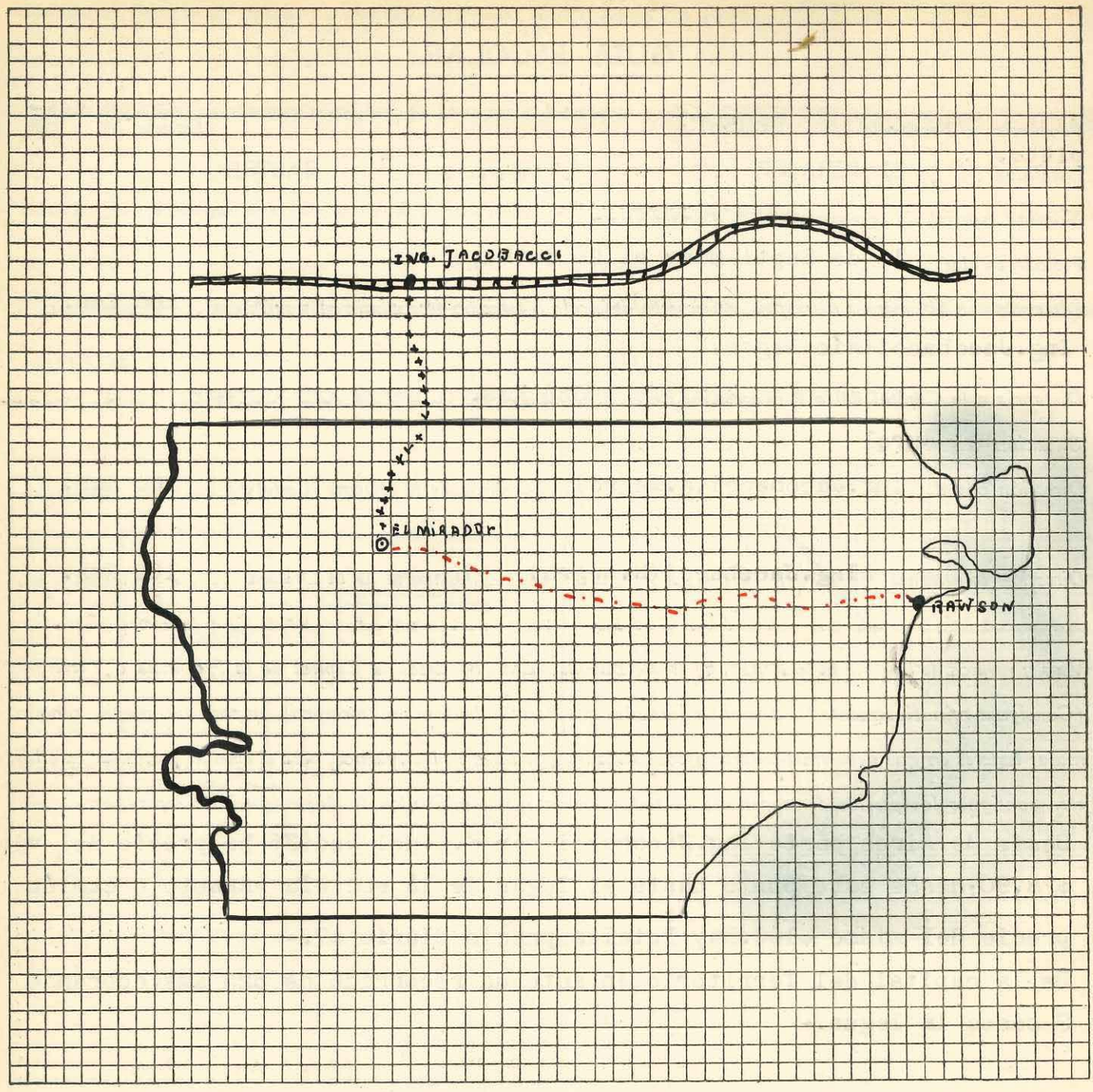

EDIFICIO DE LA ESCUELA

Número de aulas 1

¿Hay comedor instalado? No *¿Hay dónde instalarlo?* Si

¿Hay cocina? No *¿Hay dónde instalarla?* Si

¿Tiene baños? No *¿Hay dónde instalarlos?* Si

¿Hay chacra o huerta escolar? Si

Propietario del edificio Consejo Nacional de Educación -

Alquiler mensual -----

Fecha de iniciación y vencimiento del contrato -------

Población escolar del lugar

varones 3 a 5 años	11	*6 a 14 años*	18
mujeres 3 a 5 ,,	7	*6 a 14 ,,*	7

¿Tiene Cooperadora? No *Nombre* -------

Estado general de nutrición de los alumnos Deficiente

Vestuario que debe proveerse (camisetas, pantalones, faldas, medias, zapatos, guardapolvos) Equipo completo.

Enfermedades endémicas de la zona ---------

Enfermedades más comunes en los niños Dolor de garganta y gripe .-

¿Tiene botiquín la escuela? No *Remedios más comunmente necesarios* Para primeros auxilios.-

DESCRIPCION DE LA LOCALIDAD

Ubicación (sobre mar, río, arroyo, sierras, altura sobre el nivel del mar, etc., distancia de la vía férrea) Está ubicada en un cañadón formado por sierras,a 2 kms.del Cerro El Mirador a una altura de 750 m.sobre el nivel del mar y a 160 Kms. de la vía férrea.-

Clima, temperatura máxima y mínima El clima es frío,Tem.Min.20º bajo cero Max. 30º.-

Tipo general de edificación (Casa de material, casillas, y construcciones de madera, cinc, ranchería, construcción de adobe, paja) de adobe.-

Condiciones de salubridad de la vivienda Mala.-

Agua. (De dónde se obtiene el agua potable, calidad y otros detalles) de pozos es buena.-

Alimentación (Determinar cuál o cuáles son los elementos predominantes para la alimentación. Si es de vaca, oveja, etc. Si hay verduras. Si no las hay por qué causas) carne de oveja y de cabra.No hay verduras por lo rudo del clima.-

Situación económica general de los pobladores Regular.-

¿Hay médico? No *A qué distancia está el más cercano* 160 Kms.

¿Hay farmacia? No *A qué distancia está la más cercana* 160 Kms.

¿Hay policía? Si *¿Hay hotel, fonda o casa de pensión?* No

¿Hay oficina de Correos? No *¿Cuál es la más próxima?* 160 Kms.

¿Hay teléfono? No *¿Cuál es la oficina más próxima?* 160 Kms.

OCUPACION GENERAL DE LOS POBLADORES.

Ganadería: Especies de ganado; industrias derivadas; si se exporta y a dónde Ganadería está dedicada a la cría de ovejas.-

Agricultura: Clase de siembra o cultivo. Si se exporta y a dónde ------

Minería: productos que se explotan - Industrias derivadas ---------

Nacionalidad de los pobladores (porcentaje aproximado) Argentinos 60%, otras nacionalidades 40%.-

CROQUIS DEL EDIFICIO OCUPADO POR LA ESCUELA EN ESCALA

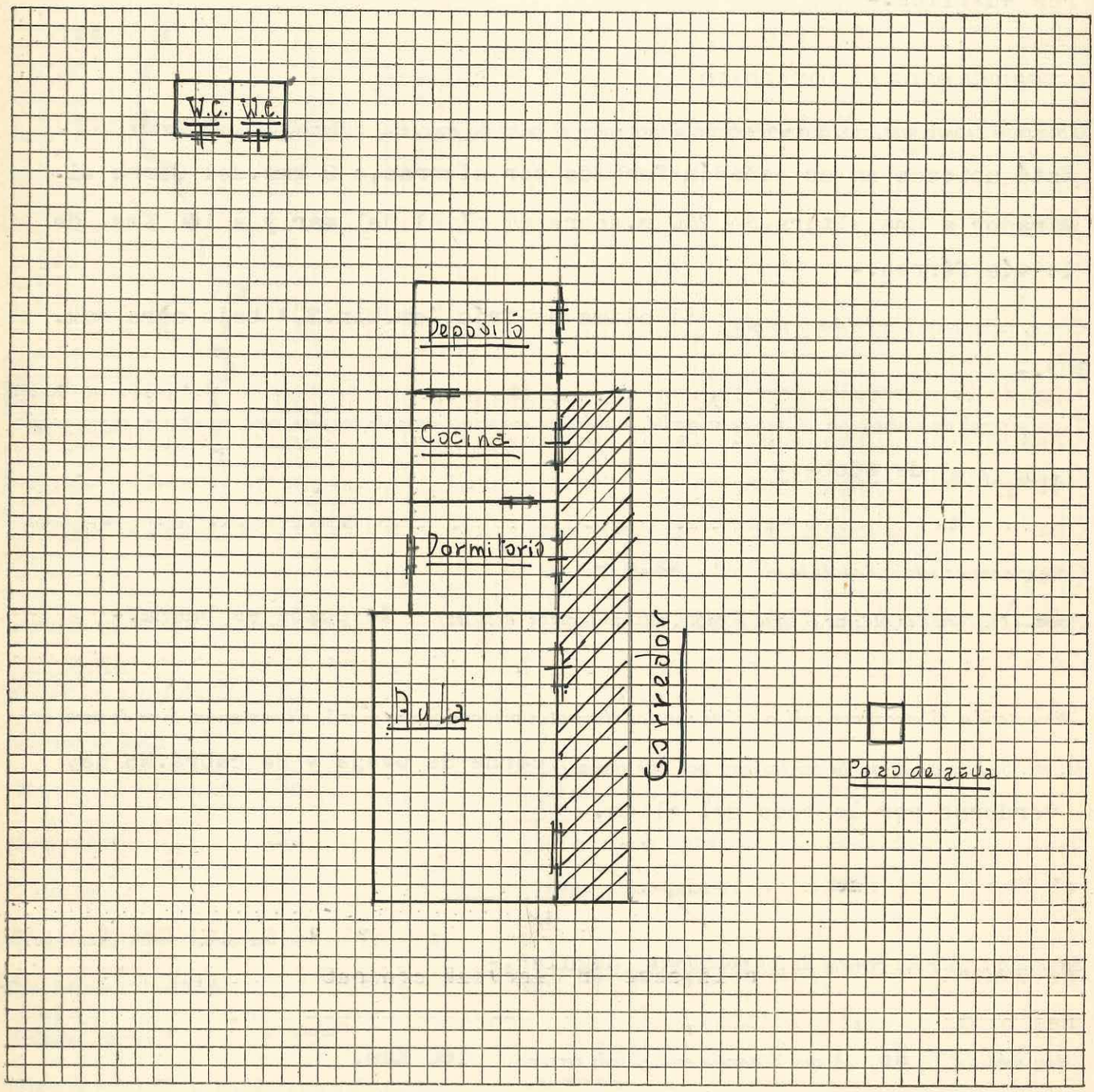

ESCALA: Cada lado de un cuadrado es igual ½ ..... metro

Fórm. 4862

República Argentina
CONSEJO NACIONAL DE EDUCACION

GUIA ESCOLAR

Provincia o Territorio CHUBUT *Escuela Nº* 84

Localidad QUICHAURA *Departamento* LANGUIÑEO

Nombre especial de la escuela ----------

Período escolar 1º de Septiembre al 26 de Mayo

Distancia (en kilómetros o cuadras, del puerto de escala o estación ferroviaria más próxima). 350 Kms.

Distancia a la Capital de la Provincia en Kmts. 530 Kms.

Situación Rural

Dirección postal Tecka *Distancia de la Oficina o estafeta* 70 Kms.

Dirección telegráfica Tecka *Distancia de la Oficina* 70 Kms.

Vías y medios de llegar a la localidad, a) desde Buenos Aires, b) desde la Capital de la Provincia o Territorio (Consignar minuciosamente las diferentes jornadas que han de hacerse en ferrocarril, vapor, automóvil, caballo, mula; lugares en que debe trasbordarse y comodidades que haya en los mismos, para el caso de pernoctar en ellos, etc., consignar los precios de transporte de todos los casos y también los de alojamiento por separado)

Desde Bs.Aires hasta Ing.Jacobacci(R.Negro)36 Hs.costo del viaje 78,90 desde este punto hasta Esquel por transporte automotriz precio del viaje $28,puede pernoctarse en Norquincó,El Maitén,Leleque precio del alojamiento $6;desde este lugar hasta la escuela en auto viaje especial $ 70.-

Desde la Capital del Territorio Rawson hasta Esquel por mensajeria oficial,precio del viaje pesos 60 y desde este punto hasta la escuela viaje especial en auto precio del mismo pesos 70.-

Epoca del año en que es más conveniente viajar, con indicación de las causas En el verano por el buen estado de los caminos.-

Vías, medios y formas de remitir las cargas Por F.C.del Estado,hasta Est.El Maitén(Chubut) Es conveniente preparar la carga preservada con papel impermeable,en cajones hasta 100 kilos reforzados con sunchos de hierro.-

Consignatario Director Esc.Nº149 del Chubut *Estación de carga (destino)* Est.El Maitén(Ch)

Escuela más cercana (nacional o provincial) Nacional Nº 40 *Distancia (Kmts.)* 70 Kms.

Itinerario gráfico del camino, desde la estación del ferrocarril o puerto más próximo, hasta la escuela, en escala

ESCALA: Cada lado de un cuadrado es igual ..... metro

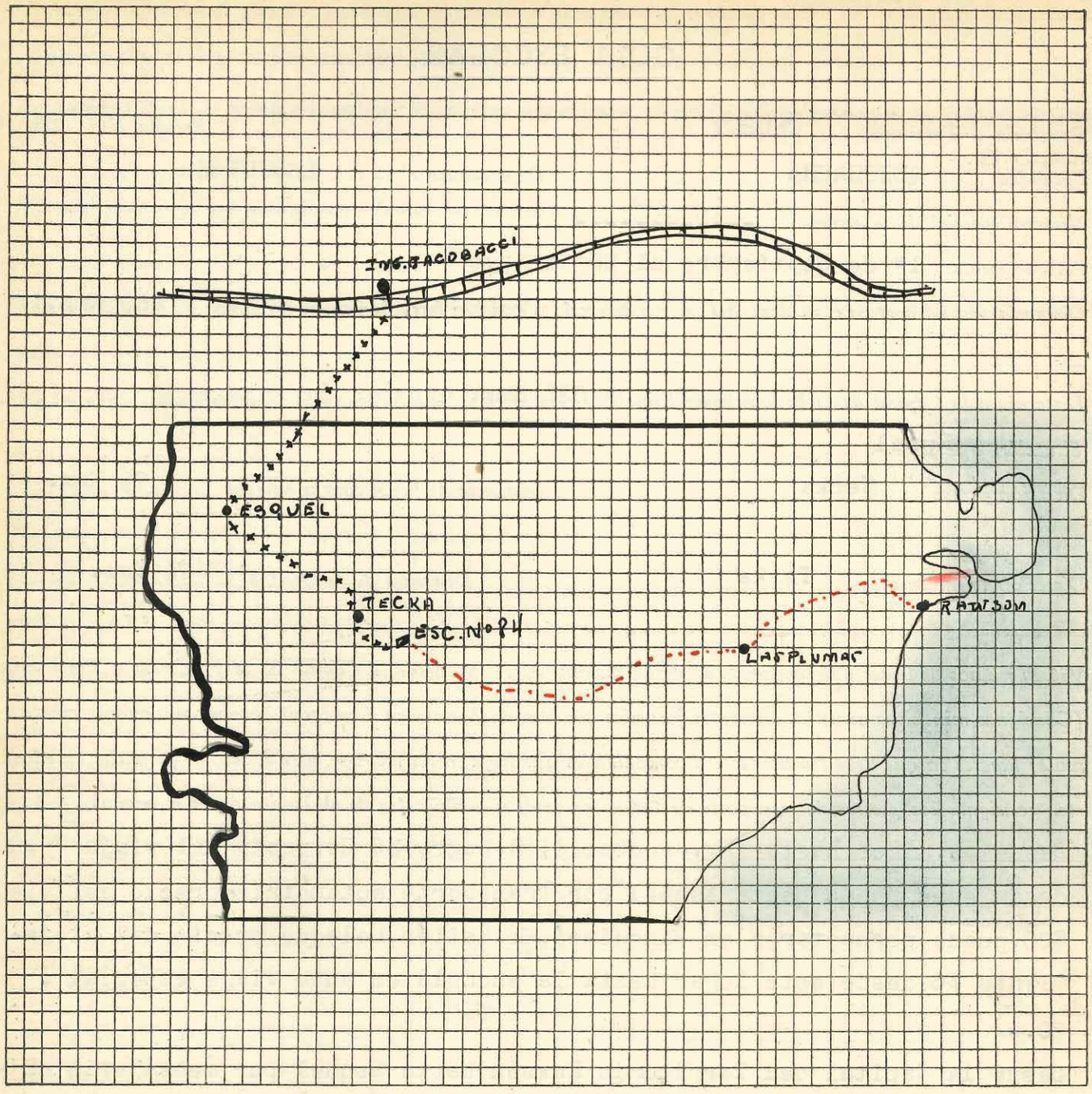

EDIFICIO DE LA ESCUELA

Número de aulas 1

¿Hay comedor instalado? Si ..... *¿Hay dónde instalarlo?* -----

¿Hay cocina? Si ..... *¿Hay dónde instalarla?* ------

¿Tiene baños? No ..... *¿Hay dónde instalarlos?* No

¿Hay chacra o huerta escolar? Si

Propietario del edificio Consejo Nacional de Educación.-

Alquiler mensual ----------

Fecha de iniciación y vencimiento del contrato ----------

Población escolar del lugar

varones 3 a 5 años	4	*6 a 14 años*	20
mujeres 3 a 5 ,,	5	*6 a 14 ,,*	11

¿Tiene Cooperadora? Si *Nombre* "Mariano Moreno"

Estado general de nutrición de los alumnos Bueno

Vestuario que debe proveerse (camisetas, pantalones, faldas, medias, zapatos, guardapolvos) Equipo completo.-

Enfermedades endémicas de la zona -------

Enfermedades más comunes en los niños Bronquites,gripe.-

¿Tiene botiquín la escuela? no *Remedios más comunmente necesarios* para primeros auxilios.-

DESCRIPCION DE LA LOCALIDAD

Ubicación (sobre mar, río, arroyo, sierras, altura sobre el nivel del mar, etc., distancia de la vía férrea) Ubicada entre sierras.A 800 m.sobre el nivel del mar.- A.300 Kms.de la vía férrea.-

Clima, temperatura máxima y mínima 30º Máx.20º bajo cero.-

Tipo general de edificación (Casa de material, casillas, y construcciones de madera, cinc, ranchería, construcción de adobe, paja) En general el tipo de edificio que se construye en la zona es con cimiento de piedra,paredes de material crudo(adobe y barro)y techo de zinc.

Condiciones de salubridad de la vivienda Buena

Agua. (De dónde se obtiene el agua potable, calidad y otros detalles) de pozos y manantiales.Es de buena calidad.-

Alimentación (Determinar cuál o cuáles son los elementos predominantes para la alimentación. Si es de vaca, oveja, etc. Si hay verduras. Si no las hay por qué causas) Carne de-cabra,oveja y yeguarizo. Verduras en muy poca escala.-

Situación económica general de los pobladores Regular.-

¿Hay médico? No *A qué distancia está el más cercano* 110 Kms.

¿Hay farmacia? No *A qué distancia está la más cercana* 110 Kms.

¿Hay policía? No *¿Hay hotel, fonda o casa de pensión?* No

¿Hay oficina de Correos? No *¿Cuál es la más próxima?* 70 Kms.

¿Hay teléfono? No *¿Cuál es la oficina más próxima?* 150 Kms.

OCUPACION GENERAL DE LOS POBLADORES.

Ganadería: Especies de ganado; industrias derivadas; si se exporta y a dónde Ovino y caprino.-

Agricultura: Clase de siembra o cultivo. Si se exporta y a dónde ----------

Minería: productos que se explotan - Industrias derivadas ----------

Nacionalidad de los pobladores (porcentaje aproximado) 90% Argentinos, 10% otras nacionalidades.-

CROQUIS DEL EDIFICIO OCUPADO POR LA ESCUELA EN ESCALA

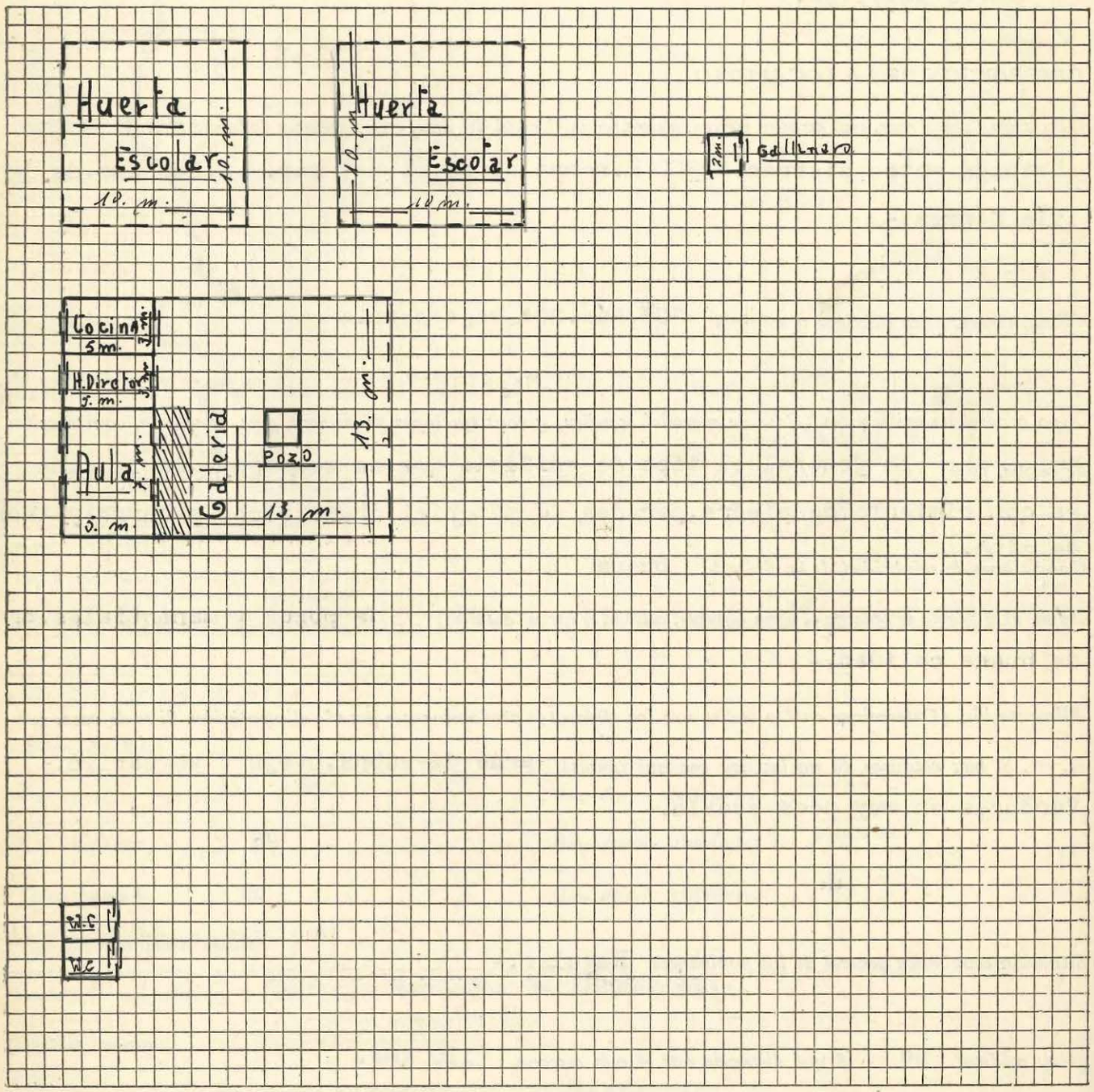

ESCALA: Cada lado de un cuadrado es igual ..... metro

Fórm. 4862

República Argentina
CONSEJO NACIONAL DE EDUCACION

GUIA ESCOLAR

Provincia o Territorio Chubut *Escuela Nº* 85

Localidad Villa Inés *Departamento* Gaiman

Nombre especial de la escuela No tiene

Período escolar de marzo a noviembre

Distancia (en kilómetros o cuadras, del puerto de escala o estación ferroviaria más próxima). a 5 Km. de la estación Dolavon de los FF.CC. del Estado.

Distancia a la Capital de la Provincia en Kmts. a 40 Km. de Rawson.

Situación Rural

Dirección postal Gaiman *Distancia de la Oficina o estafeta* 5 Km.

Dirección telegráfica Gaiman *Distancia de la Oficina* 5 Km.

Vías y medios de llegar a la localidad, a) desde Buenos Aires, b) desde la Capital de la Provincia o Territorio (Consignar minuciosamente las diferentes jornadas que han de hacerse en ferrocarril, vapor, automóvil, caballo, mula; lugares en que debe trasbordarse y comodidades que haya en los mismos, para el caso de pernoctar en ellos, etc., consignar los precios de transporte de todos los casos y también los de alojamiento por separado)

VIA TERRESTRE: Desde la estación Constitución hasta San Antonio Oeste, viaje combinado directo por F.C.S. y del Estado, precio del pasaje $ 57; desde San Antonio Oeste hasta Trelew en ómnibus que combinan con la llegada de los trenes a San Antonio Oeste, pasaje $ 25; desde Trelew hasta Gaiman por F.C. del Estado o colectivo, pasajes $ 1,35 y 150 respectivamente. Duración del viaje 3 días.
VIA MARITIMA: Desde Buenos Aires hasta Madryn en los vapores de la carrera, pasaje $ 110, duración del viaje 3 días. De Madryn a Gaiman por F.C. del Estado, pasaje $ 4,50.
VIA AEREA: Desde Buenos Aires hasta Trelew en los aviones de la Compañía Aeroposta Argentina, pasaje $ 148, duración del viaje 6 horas. Dos viajes por semana.
El alojamiento en los hoteles de las localidades mencionadas cuesta de 5 a 8 pesos diarios.

Epoca del año en que es más conveniente viajar, con indicación de las causas En cualquier época del año.

Vías, medios y formas de remitir las cargas Por vía marítima desde Buenos Aires hasta Puerto Madryn y desde aquí por F.C. del Estado hasta Gaiman.

Consignatario Inspección Seccional 4a.- *Estación de carga (destino)* Gaiman.

Escuela más cercana (nacional o provincial) Nac. N% 34 *Distancia (Kmts.)* 5 Km.

Itinerario gráfico del camino, desde la estación del ferrocarril o puerto más próximo, hasta la escuela, en escala

ESCALA: Cada lado de un cuadrado es igual a 2/60 ..... metro

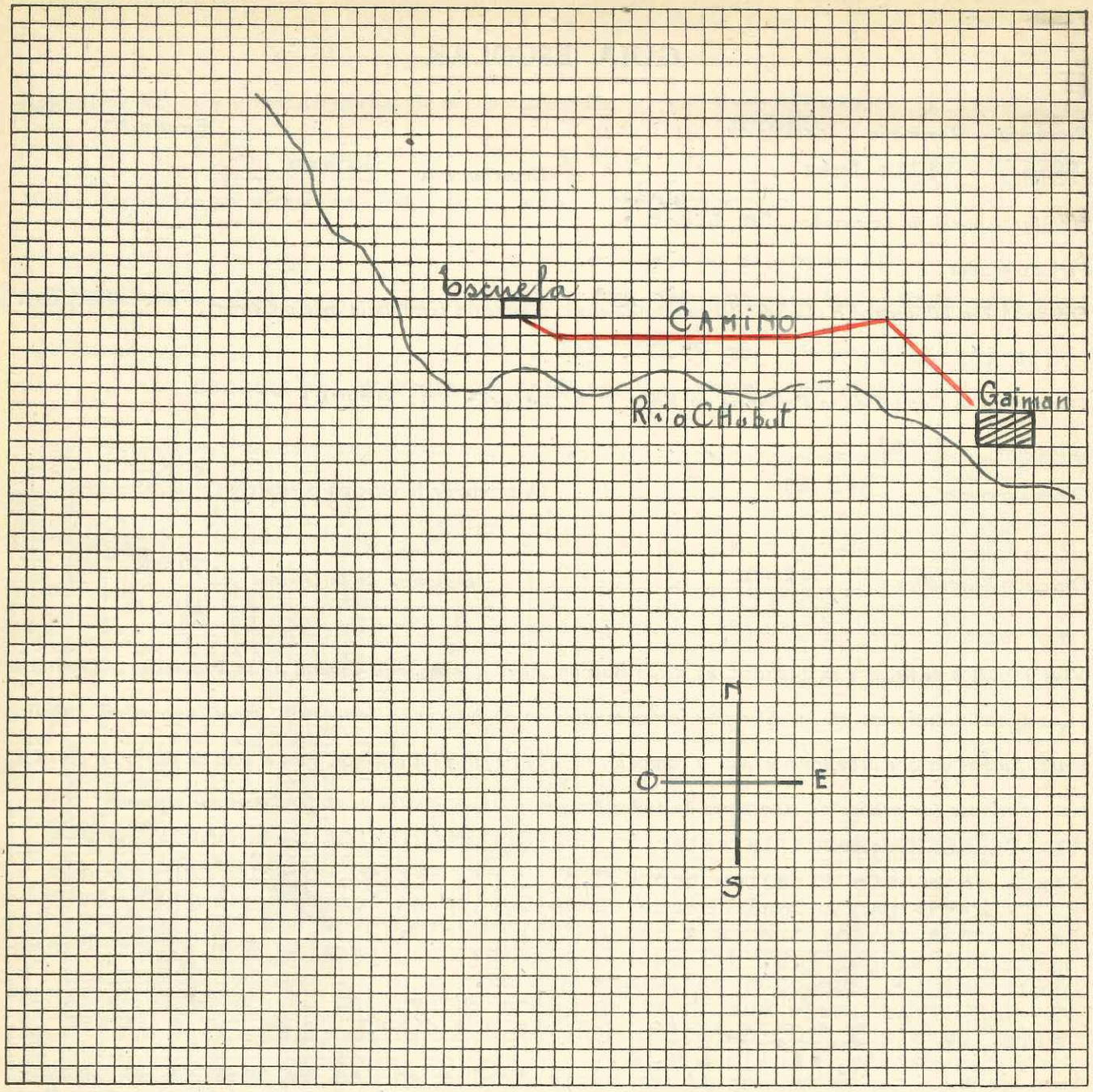

EDIFICIO DE LA ESCUELA

Número de aulas 2 (dos)

¿Hay comedor instalado? No *¿Hay dónde instalarlo?* Sí

¿Hay cocina? No *¿Hay dónde instalarla?* Sí

¿Tiene baños? No *¿Hay dónde instalarlos?* Sí

¿Hay chacra o huerta escolar? Jardín.

Propietario del edificio Sucesión Isaac E. Davies

Alquiler mensual $ 50 (cincuenta)

Fecha de iniciación y vencimiento del contrato

Población escolar del lugar

varones 3 a 5 años ..... *6 a 14 años* 15

mujeres 3 a 5 ,, ... *6 a 14 ,,* 17

¿Tiene Cooperadora? No Nombre ------

Estado general de nutrición de los alumnos Bueno.

Vestuario que debe proveerse (camisetas, pantalones, faldas, medias, zapatos, guardapolvos) 10 equipos completos para varones y 10 para niñas.

Enfermedades endémicas de la zona No hay.

Enfermedades más comunes en los niños Grippe y sarampión.

¿Tiene botiquín la escuela? Sí Remedios más comunmente necesarios Alcohol, yodo, agua oxigenada, algodón y vendas.

DESCRIPCION DE LA LOCALIDAD

Ubicación (sobre mar, río, arroyo, sierras, altura sobre el nivel del mar, etc., distancia de la vía férrea) Muy pintoresca por su vegetación, es uno de los parajes más hermosos del valle del Chubut; la escuela esta situada a 500 m. del Río Chubut. Altura sobre el nivel del mar, 20 metros. Distancia de la escuela a la vía férrea 3 Km..

Clima, temperatura máxima y mínima Máxima 39º y mínima -8º.

Tipo general de edificación (Casa de material, casillas, y construcciones de madera, cinc, ranchería, construcción de adobe, paja) Construcción de adobe y de material cocido.

Condiciones de salubridad de la vivienda Buenas.

Agua. (De dónde se obtiene el agua potable, calidad y otros detalles) De pozo y de río; es de buena calidad.

Alimentación (Determinar cuál o cuáles son los elementos predominantes para la alimentación. Si es de vaca, oveja, etc. Si hay verduras. Si no las hay por qué causas) Carne de ovejas, leche y verduras.

Situación económica general de los pobladores Mediocre.

¿Hay médico? Sí A qué distancia está el más cercano a 5 Km.

¿Hay farmacia? Sí A qué distancia está la más cercana a 5 Km.

¿Hay policía? No ¿Hay hotel, fonda o casa de pensión? No

¿Hay oficina de Correos? No ¿Cuál es la más próxima? Gaiman a 5 Km.

¿Hay teléfono? No ¿Cuál es la oficina más próxima? Gaiman a 5 Km.

OCUPACION GENERAL DE LOS POBLADORES.

Ganadería: Especies de ganado; industrias derivadas; si se exporta y a dónde Ganado lanar, vacuno, caballar y porcino. Fábricas de queso y de manteca para el consumo local.

Agricultura: Clase de siembra o cultivo. Si se exporta y a dónde Frutas, verduras y cereales para el consumo local.

Minería: productos que se explotan - Industrias derivadas No hay.

Nacionalidad de los pobladores (porcentaje aproximado) Mayoría argentinos descendientes de galeses.

CROQUIS DEL EDIFICIO OCUPADO POR LA ESCUELA EN ESCALA

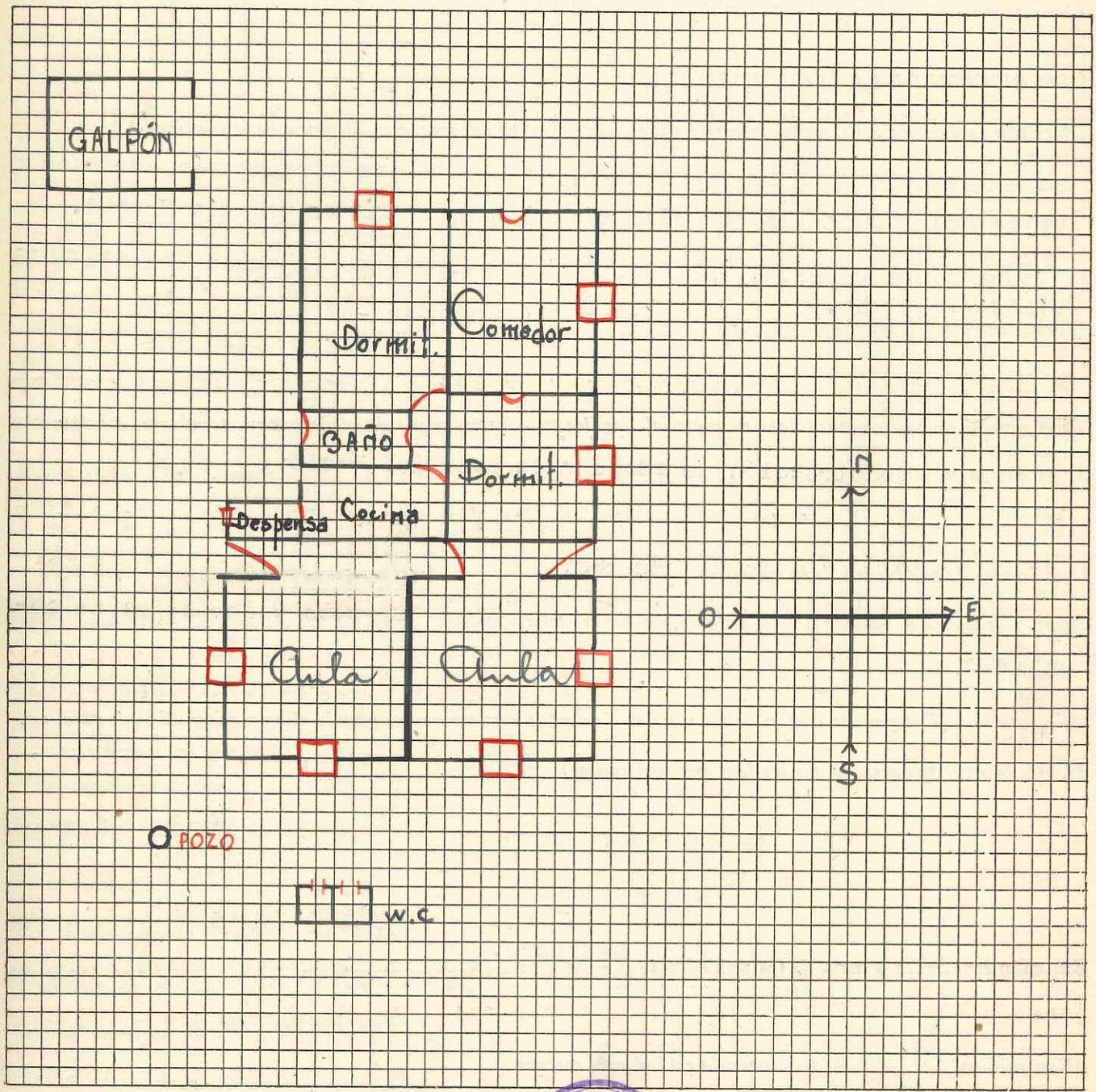

ESCALA: Cada lado de un cuadrado es igual 1/2 metro

CONSEJO NACIONAL DE EDUCACION

Fórm. 4862

República Argentina
CONSEJO NACIONAL DE EDUCACION

GUIA ESCOLAR

Provincia o Territorio CHUBUT *Escuela Nº* 86

Localidad PIEDRA PARADA *Departamento* LANGUINEO

Nombre especial de la escuela -------

Período escolar 1º de Septiembre al 26 de Mayo

Distancia (en kilómetros o cuadras, del puerto de escala o estación ferroviaria más próxima). a Ing. Jacobacci(Río Negro) 250 Kms.

Distancia a la Capital de la Provincia en Kmts. 650 Kms.

Situación RURAL

Dirección postal Esquel(Chubut *Distancia de la Oficina o estafeta* 220 Kms.

Dirección telegráfica Esquel *Distancia de la Oficina* 220 Kms.

Vías y medios de llegar a la localidad, a) desde Buenos Aires, b) desde la Capital de la Provincia o Territorio (Consignar minuciosamente las diferentes jornadas que han de hacerse en ferrocarril, vapor, automóvil, caballo, mula; lugares en que debe trasbordarse y comodidades que haya en los mismos, para el caso de pernoctar en ellos, etc., consignar los precios de transporte de todos los casos y también los de alojamiento por separado)

De Bs.Aires hasta Ing.Jacobacci(R.Negro)por F.C.del Sud costo del viaje $78,90(36 ha.);desde este punto hasta Esquel por mensajería oficial precio del pasaje $28,y desde este punto hasta la escuela en coche viaje especial precio del mismo $160;puede pernoctarse en Norquincó El Maiten,Esquel,costo diario $6.-

Desde la Capital del Territorio Rawson hasta Esquel por mensajería oficial costo del viaje $60 y desde este punto hasta la escuela viaje especial en auto costo del mismo pesos 160.-Puede pernoctarse en La Herrería,Esquel costo del alojamiento $6.-

Epoca del año en que es más conveniente viajar, con indicación de las causas De Octubre a Febrero por las condiciones del tiempo.-

Vías, medios y formas de remitir las cargas Por F.C.del Sud a Estación El Maitén (Ch) Es conveniente preparar la carga preservada con papel impermeable;en cajones hasta 100 Kilos reforzados con sunchos de hierro.-

Consignatario Director Esc.Nº149 de Chubut *Estación de carga (destino)* Est.El Maiten(Ch)

Escuela más cercana (nacional o provincial) Esc.Nº87 *Distancia (Kmts.)* 25 Kms.

Itinerario gráfico del camino, desde la estación del ferrocarril o puerto más próximo, hasta la escuela, en escala

ESCALA: Cada lado de un cuadrado es igual ..... metro

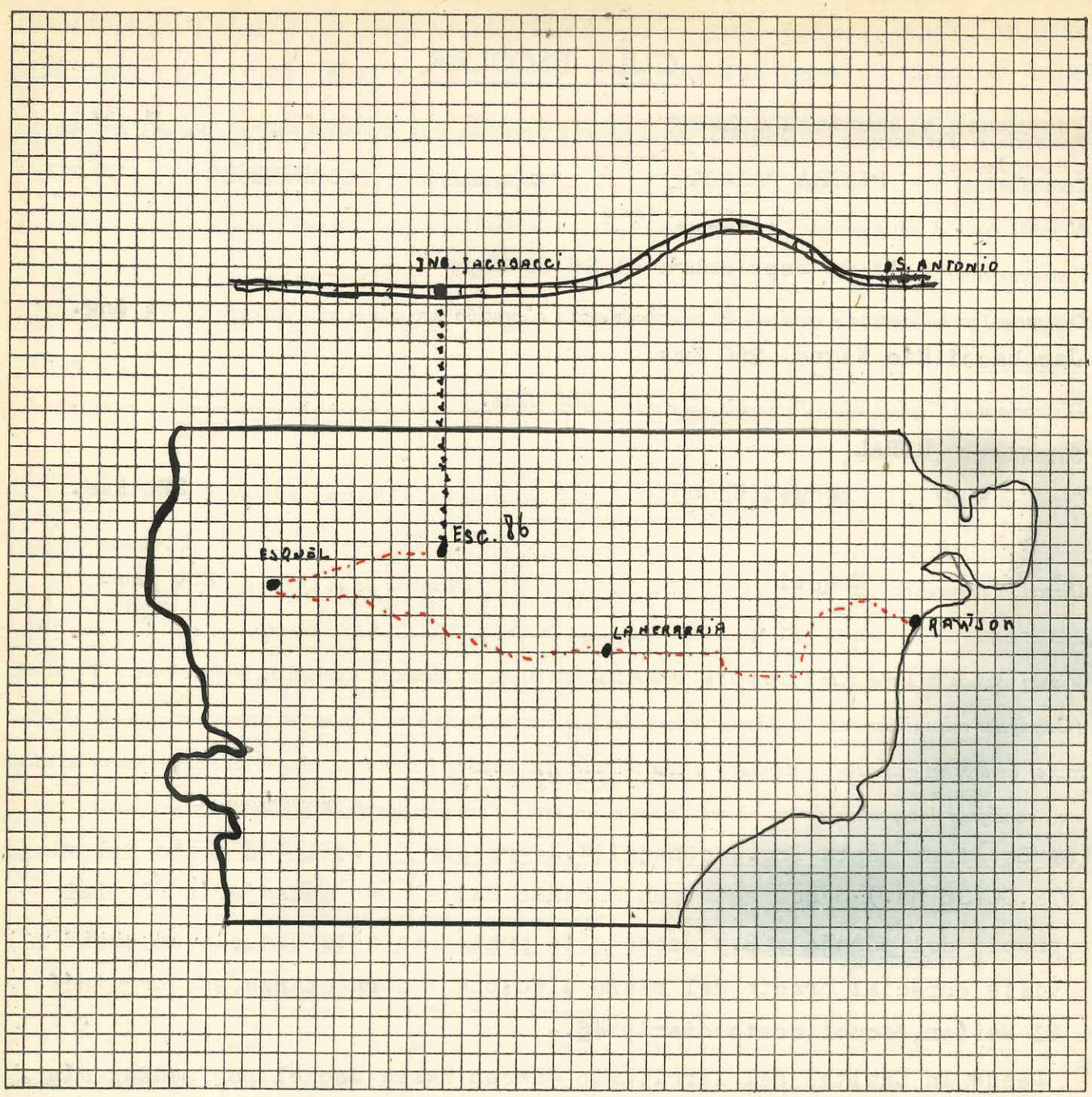

EDIFICIO DE LA ESCUELA

Número de aulas 1

¿Hay comedor instalado? No *¿Hay dónde instalarlo?* No

¿Hay cocina? No *¿Hay dónde instalarla?* No

¿Tiene baños? No *¿Hay dónde instalarlos?* No

¿Hay chacra o huerta escolar? Si

Propietario del edificio Consejo Nacional de Educación

Alquiler mensual ----------

Fecha de iniciación y vencimiento del contrato ---------

Población escolar del lugar

varones 3 a 5 años	5	*6 a 14 años*	14
mujeres 3 a 5 ,,	3	*6 a 14 ,,*	8

¿Tiene Cooperadora? Si Nombre ----------

Estado general de nutrición de los alumnos Regular

Vestuario que debe proveerse (camisetas, pantalones, faldas, medias, zapatos, guardapolvos) Equipo completo

Enfermedades endémicas de la zona ---------

Enfermedades más comunes en los niños tos,raquitismo.-

¿Tiene botiquín la escuela? No Remedios más comunmente necesarios Para primeros auxilios.-

DESCRIPCION DE LA LOCALIDAD

Ubicación (sobre mar, río, arroyo, sierras, altura sobre el nivel del mar, etc., distancia de la vía férrea) Se halla ubicada al pié de una sierra.A mil metros sobre el ñivel del mar.A 250 Kms.de la vía férrea.-

Clima, temperatura máxima y mínima Máx.35%-Mín.5%.-

Tipo general de edificación (Casa de material, casillas, y construcciones de madera, cinc, ranchería, construcción de adobe, paja) Construcción de adobe,techo de cinc.-

Condiciones de salubridad de la vivienda Mala

Agua. (De dónde se obtiene el agua potable, calidad y otros detalles) de manantial,Calidad regular.-

Alimentación (Determinar cuál o cuáles son los elementos predominantes para la alimentación. Si es de vaca, oveja, etc. Si hay verduras. Si no las hay por qué causas) Carne de ovino.Muy pocas verduras.

Situación económica general de los pobladores Regular.-

¿Hay médico? No A qué distancia está el más cercano 220 Kms.

¿Hay farmacia? No A qué distancia está la más cercana 220 Kms.

¿Hay policía? No ¿Hay hotel, fonda o casa de pensión? No

¿Hay oficina de Correos? No ¿Cuál es la más próxima? Esquel

¿Hay teléfono? No ¿Cuál es la oficina más próxima? Esquel

OCUPACION GENERAL DE LOS POBLADORES.

Ganadería: Especies de ganado; industrias derivadas; si se exporta y a dónde Lanar.-

Agricultura: Clase de siembra o cultivo. Si se exporta y a dónde ----------

Minería: productos que se explotan - Industrias derivadas ----------

Nacionalidad de los pobladores (porcentaje aproximado) Argentinos 60%, Chileno 30% otras nacionalidades 10%.-

CROQUIS DEL EDIFICIO OCUPADO POR LA ESCUELA EN ESCALA

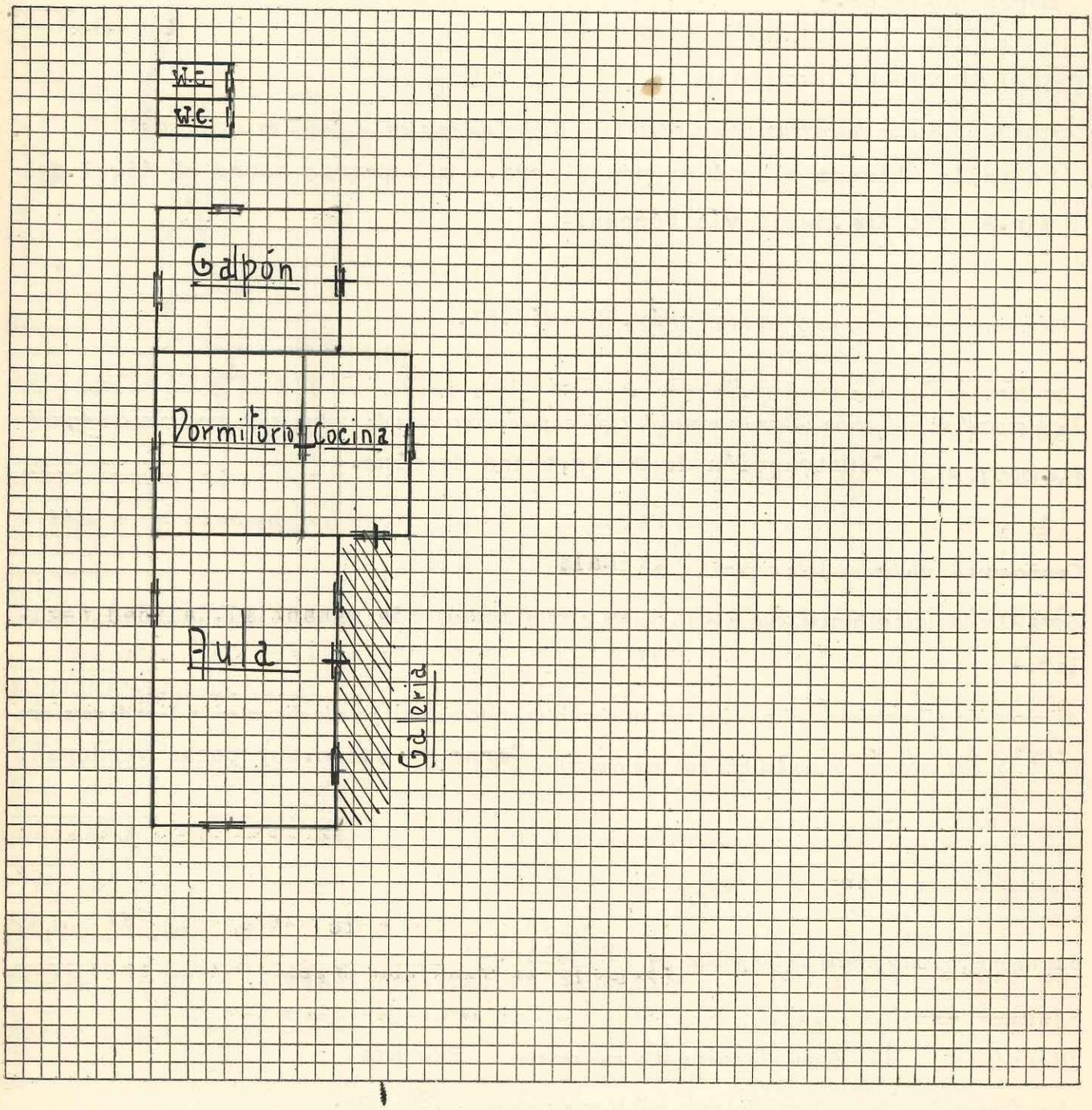

ESCALA: Cada lado de un cuadrado es igual ..... 1/2 ..... metro

Fórm. 4862

República Argentina
CONSEJO NACIONAL DE EDUCACION

GUIA ESCOLAR

Provincia o Territorio CHUBUT *Escuela Nº* 87

Localidad CAÑADON DE LAS HORQUETAS *Departamento* LA NGUIÑEO

Nombre especial de la escuela --------

Período escolar 1º de Septiembre al 26 de Mayo.-

Distancia (en kilómetros o cuadras, del puerto de escala o estación ferroviaria más próxima). Ing.Jacobacci a 225 Kms.

Distancia a la Capital de la Provincia en Kmts. 625 Kms.

Situación Rural

Dirección postal Esquel (Chubut) *Distancia de la Oficina o estafeta* 200 Kms.

Dirección telegráfica Esquel(Chubut) *Distancia de la Oficina* 200 Kms.

Vías y medios de llegar a la localidad, a) desde Buenos Aires, b) desde la Capital de la Provincia o Territorio (Consignar minuciosamente las diferentes jornadas que han de hacerse en ferrocarril, vapor, automóvil, caballo, mula; lugares en que debe trasbordarse y comodidades que haya en los mismos, para el caso de pernoctar en ellos, etc., consignar los precios de transporte de todos los casos y también los de alojamiento por separado)

De Estación Constitución por F.C.del Sud hasta Ing.Jacobacci 36 hs costo del viaje $78,90:desde éste punto hasta Esquel por transporte automotriz costo del viaje $28,hay buenos hoteles en Norquinco,El Maitén y Leleque,costo diario $6:desde Esquel hasta la Escuela en viaje especial de auto costo del mismo $150.-
Desde la Capital del Territorio hasta Esquel por mensajeria oficial costo del viaje $60,puede pernoctarse en La Herrería,Esquel costo del alojamiento $7:desde este punto hasta la escuela viaje especial de auto costo del mismo $60.-

Epoca del año en que es más conveniente viajar, con indicación de las causas Desde Octubre a Marzo a causa de las condiciones del tiempo.-

Vías, medios y formas de remitir las cargas Por F.C.del Sud hasta Est.El Maitén(Chubut) Es conveniente preparar la carga preservada con papel impermeable:en cajones hasta 100 kilos reforzados con sunchos de hierro.-

Consignatario Nacional Nº 86 *Estación de carga (destino)* 25 Kms.

Escuela más cercana (nacional o provincial) *Distancia (Kmts.)*

Itinerario gráfico del camino, desde la estación del ferrocarril o puerto más próximo, hasta la escuela, en escala

ESCALA: Cada lado de un cuadrado es igual ..... metro

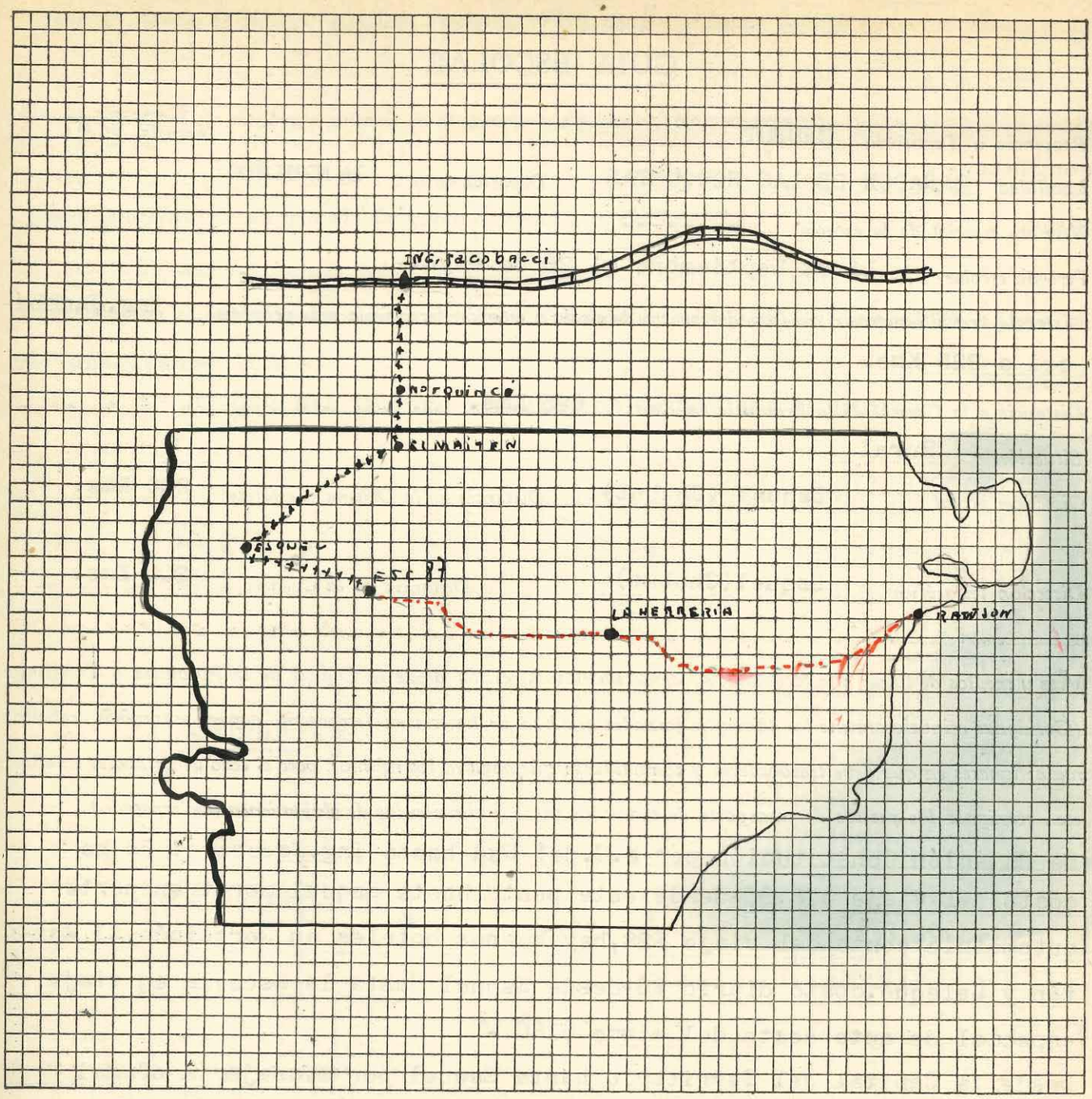

EDIFICIO DE LA ESCUELA

Número de aulas 1

¿Hay comedor instalado? Si *¿Hay dónde instalarlo?* ----

¿Hay cocina? No *¿Hay dónde instalarla?* Si

¿Tiene baños? No *¿Hay dónde instalarlos?* ------

¿Hay chacra o huerta escolar? No

Propietario del edificio Consejo Nacional de Educación.-

Alquiler mensual ----------

Fecha de iniciación y vencimiento del contrato ---------

Población escolar del lugar

varones	*3 a 5 años*	7	*6 a 14 años*	15
mujeres	*3 a 5 ,,*	5	*6 a 14 ,,*	8

¿Tiene Cooperadora? No *Nombre* --------

Estado general de nutrición de los alumnos Regular

Vestuario que debe proveerse (camisetas, pantalones, faldas, medias, zapatos, guardapolvos) Equipo completo.-

Enfermedades endémicas de la zona -----

Enfermedades más comunes en los niños Raquitismo.-

¿Tiene botiquín la escuela? No *Remedios más comunmente necesarios* Para primeros auxilios.-

DESCRIPCION DE LA LOCALIDAD

Ubicación (sobre mar, río, arroyo, sierras, altura sobre el nivel del mar, etc., distancia de la vía férrea) A 25 Kms. del Río Chubut, A 800 m. sobre el nivel del mar. A 225 Kms. de la vía férrea.-

Clima, temperatura máxima y mínima Bueno. Máx. 35º.- Mín. 5º bajo cero.-

Tipo general de edificación (Casa de material, casillas, y construcciones de madera, cinc, ranchería, construcción de adobe, paja) de adobe.- Techos de zinc.-

Condiciones de salubridad de la vivienda Regular

Agua. (De dónde se obtiene el agua potable, calidad y otros detalles) Fuentes naturales (ojos de agua), Calidad Buena.-

Alimentación (Determinar cuál o cuáles son los elementos predominantes para la alimentación. Si es de vaca, oveja, etc. Si hay verduras. Si no las hay por qué causas) a base de carne ovina con escasas legumbres.-

Situación económica general de los pobladores Deficiente.-

¿Hay médico? No *A qué distancia está el más cercano* 200 Kms.

¿Hay farmacia? No *A qué distancia está la más cercana* 200 Kms.

¿Hay policía? No *¿Hay hotel, fonda o casa de pensión?* No

¿Hay oficina de Correos? No *¿Cuál es la más próxima?* Esquel (Chubut)

¿Hay teléfono? No *¿Cuál es la oficina más próxima?* Esquel (Chubut)

OCUPACION GENERAL DE LOS POBLADORES.

Ganadería: Especies de ganado; industrias derivadas; si se exporta y a dónde Lanar.-

Agricultura: Clase de siembra o cultivo. Si se exporta y a dónde --------

Minería: productos que se explotan - Industrias derivadas ---------

Nacionalidad de los pobladores (porcentaje aproximado) 40% Argentinos, %0% Chilenos 10% otras nacionalidades.-

CROQUIS DEL EDIFICIO OCUPADO POR LA ESCUELA EN ESCALA

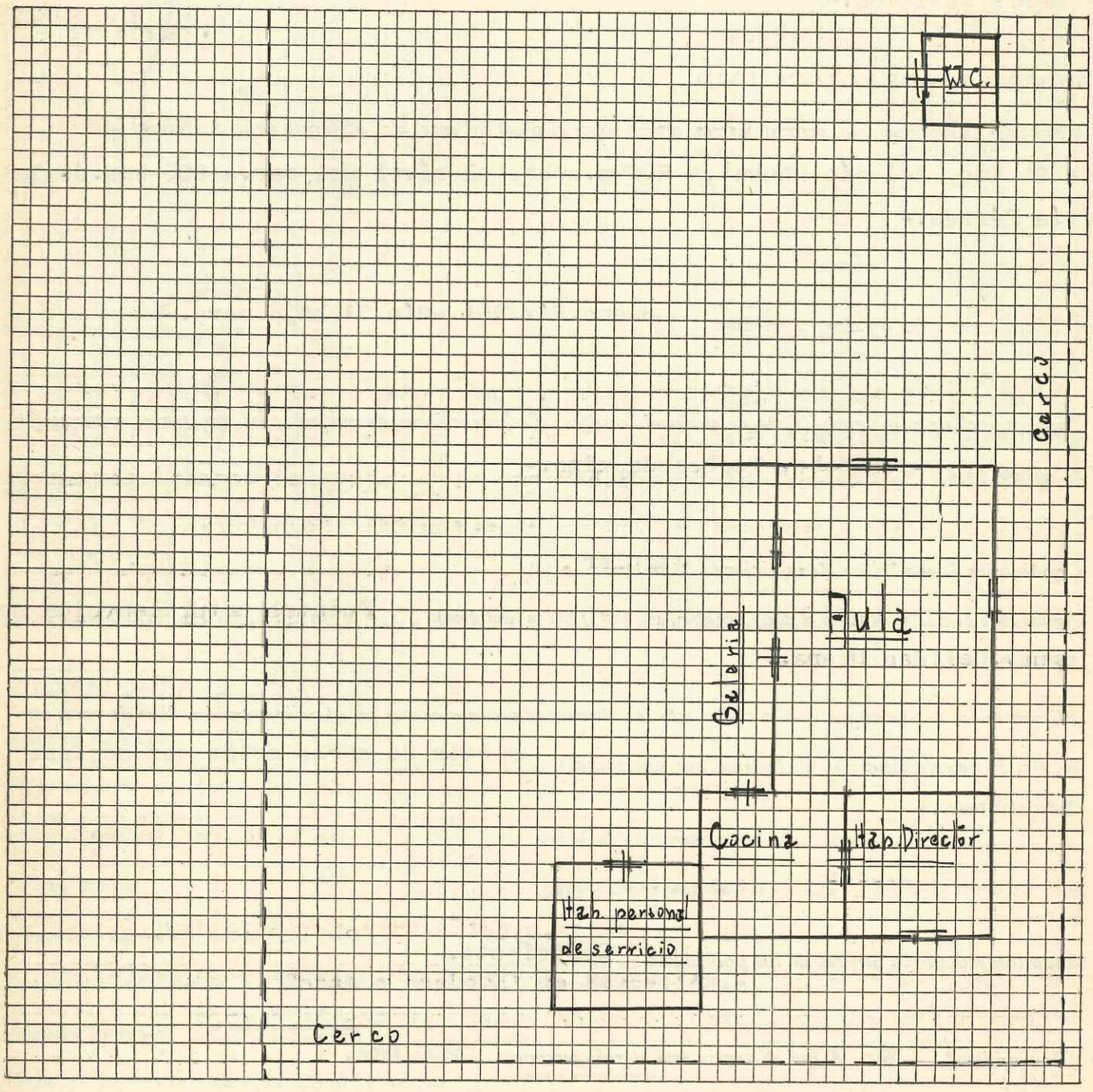

ESCALA: Cada lado de un cuadrado es igual ..... 1/2 ..... metro

República Argentina
CONSEJO NACIONAL DE EDUCACION

Fórm. 4862

GUIA ESCOLAR

Provincia o Territorio CHUBUT *Escuela Nº* 88

Localidad PASTOS BLANCOS *Departamento* RIO SENGUERR

Nombre especial de la escuela -------

Período escolar 1º de Septiembre al 26 de Mayo

Distancia (en kilómetros o cuadras, del puerto de escala o estación ferroviaria más próxima). 210 Kms. de Parada Kms.163 del F.C.del Estado.-

Distancia a la Capital de la Provincia en Kmts. 800 Kms.

Situación Rural

Dirección postal C.Rivadavia *Distancia de la Oficina o estafeta* 400 Kms.

Dirección telegráfica C.Rivadavia *Distancia de la Oficina* 400 Kms.

Vías y medios de llegar a la localidad, a) desde Buenos Aires, b) desde la Capital de la Provincia o Territorio (Consignar minuciosamente las diferentes jornadas que han de hacerse en ferrocarril, vapor, automóvil, caballo, mula; lugares en que debe trasbordarse y comodidades que haya en los mismos, para el caso de pernoctar en ellos, etc., consignar los precios de transporte de todos los casos y también los de alojamiento por separado)

Desde Bs.Aires por F.C.del Sud hasta San Antonio Oeste (22 ha) costo del viaje $60 desde este punto hasta C.Rivadavia en pullman costo del viaje $60,hay buenos hoteles precio de alojamiento $6;desde C.Rivadavia a la escuela en Transporte particular costo del viaje $30.-

b)De la Capital del Territorio,Rawson a C.Rivadavia en coche pullman precio del viaje $30 y desde este punto hasta la escuela el recorrido anterior.-

Epoca del año en que es más conveniente viajar, con indicación de las causas En el verano por el buen estado de los caminos-

Vías, medios y formas de remitir las cargas Por vía marítima a Comodoro Rivadavia(Ch) Es conveniente preparar la carga preservada con papel impermeable.en cajones hasta 100 kilos reforzados con sunchos de hierro.-

Consignatario Director Esc.119 del Chubut *Estación de carga (destino)* C.Rivadavia(Ch).-

Escuela más cercana (nacional o provincial) Nacional Nº98 *Distancia (Kmts.)* 45

Itinerario gráfico del camino, desde la estación del ferrocarril o puerto más próximo, hasta la escuela, en escala

ESCALA: Cada lado de un cuadrado es igual ..... metro

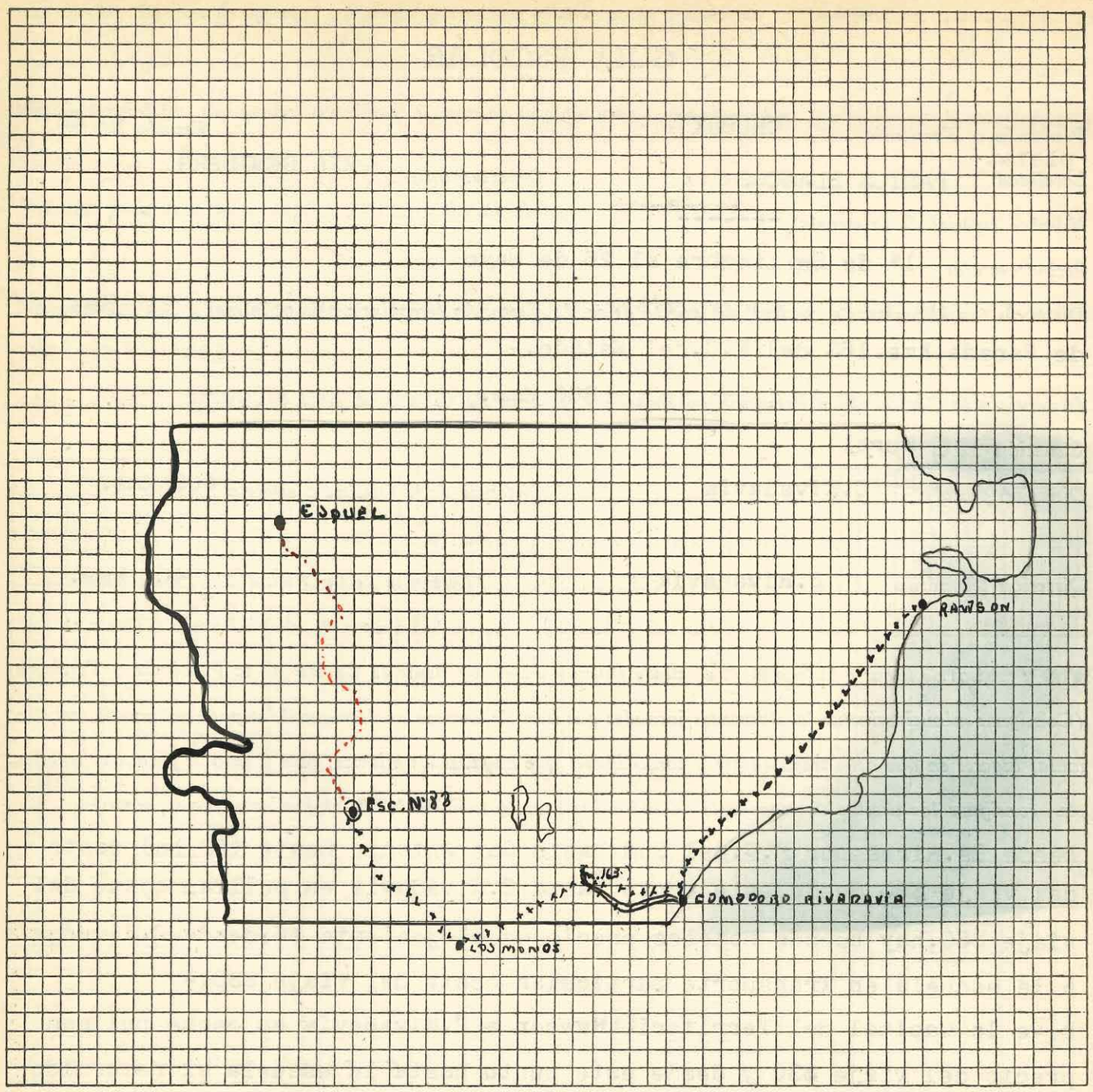

EDIFICIO DE LA ESCUELA

Número de aulas 1

¿Hay comedor instalado? No *¿Hay dónde instalarlo?* No

¿Hay cocina? No *¿Hay dónde instalarla?* No

¿Tiene baños? No *¿Hay dónde instalarlos?* No

¿Hay chacra o huerta escolar? Si

Propietario del edificio Consejo Nacional de Educación.-

Alquiler mensual ----------

Fecha de iniciación y vencimiento del contrato ---------

Población escolar del lugar

varones	*3 a 5 años*	3	*6 a 14 años*	12
mujeres	*3 a 5 ,,*	3	*6 a 14 ,,*	8

¿Tiene Cooperadora? Si Nombre ------

Estado general de nutrición de los alumnos Malo

Vestuario que debe proveerse (camisetas, pantalones, faldas, medias, zapatos, guardapolvos) Equipo completo.-

Enfermedades endémicas de la zona ---------

Enfermedades más comunes en los niños Gripe, sarampión, tos convulsa.-

¿Tiene botiquín la escuela? No Remedios más comunmente necesarios Para primeros auxilios.-

DESCRIPCION DE LA LOCALIDAD

Ubicación (sobre mar, río, arroyo, sierras, altura sobre el nivel del mar, etc., distancia de la vía férrea) Situado en el valle de Pastos Blancos a 700 m. sobre el nivel del mar a 210 Kms. de la línea férrea.-

Clima, temperatura máxima y mínima Máx. 30º.-Mín. 27º bajo cero.-

Tipo general de edificación (Casa de material, casillas, y construcciones de madera, cinc, ranchería, construcción de adobe, paja) de adobe.-

Condiciones de salubridad de la vivienda Mala.-

Agua. (De dónde se obtiene el agua potable, calidad y otros detalles) de pozo y manantiales.-

Alimentación (Determinar cuál o cuáles son los elementos predominantes para la alimentación. Si es de vaca, oveja, etc. Si hay verduras. Si no las hay por qué causas) Oveja. Hay pocas verduras.-

Situación económica general de los pobladores Mala.-

¿Hay médico? No A qué distancia está el más cercano 50 Kms.

¿Hay farmacia? No A qué distancia está la más cercana 400 Kms.

¿Hay policía? No ¿Hay hotel, fonda o casa de pensión? No

¿Hay oficina de Correos? No ¿Cuál es la más próxima? Ensanche Sarmiento 70 Kms.

¿Hay teléfono? No ¿Cuál es la oficina más próxima? Parada Kms. 163 a 210 Kms.

OCUPACION GENERAL DE LOS POBLADORES.

Ganadería: Especies de ganado; industrias derivadas; si se exporta y a dónde Lanar.-

Agricultura: Clase de siembra o cultivo. Si se exporta y a dónde ----------

Minería: productos que se explotan - Industrias derivadas ---------

Nacionalidad de los pobladores (porcentaje aproximado) Indigenas Argentinos el 80%,20% otras nacionalidades.-

CROQUIS DEL EDIFICIO OCUPADO POR LA ESCUELA EN ESCALA

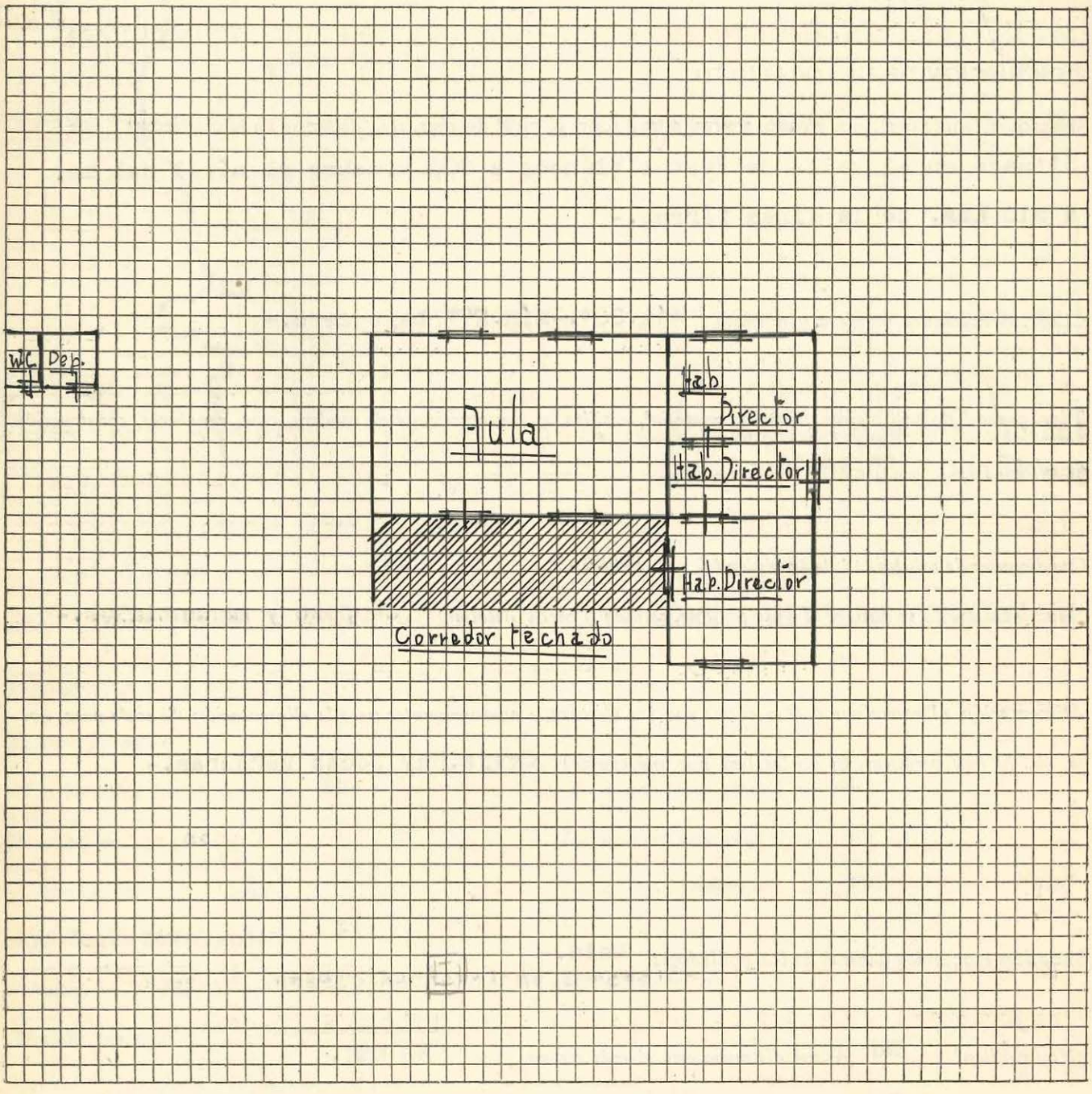

ESCALA: Cada lado de un cuadrado es igual ..... metro

Fórm. 4862

República Argentina
CONSEJO NACIONAL DE EDUCACION

GUIA ESCOLAR

Provincia o Territorio CHUBUT *Escuela Nº* 89

Localidad LAGUNA DEL MATE *Departamento* SARMIENTO

Nombre especial de la escuela --------

Período escolar 1º de Spptiembre al 26 de Mayo.-

Distancia (en kilómetros o cuadras, del puerto de escala o estación ferroviaria más próxima). 175 Kms.

Distancia a la Capital de la Provincia en Kmts. 500

Situación Rural

Dirección postal Nueva Lubecka *Distancia de la Oficina o estafeta* 140 Kms.

Dirección telegráfica Nueva Lubecka *Distancia de la Oficina* 140 Kms.

Vías y medios de llegar a la localidad, a) desde Buenos Aires, b) desde la Capital de la Provincia o Territorio (Consignar minuciosamente las diferentes jornadas que han de hacerse en ferrocarril, vapor, automóvil, caballo, mula; lugares en que debe trasbordarse y comodidades que haya en los mismos, para el caso de pernoctar en ellos, etc., consignar los precios de transporte de todos los casos y también los de alojamiento por separado)

a)Desde Bs.Aires hasta San Antonio Oeste por F.C.del Sud,costo del viaje $65,desde este lugar hasta C.Rivadavia con cohe pullman precio del mismo $60;desde C.Rivadavia hasta Col.Sarmiento por Tren F.C.del Estado($14) y desde este punto hasta la escuela viaje especial deauto precio del mismo $100;hay buenos hoteles precio diario $6.-

b) Desde la Capital del Territorio Rawson en pullman hasta C.Rivadavia $35 y desde este punto hasta la escuela el mismo recorrido que el anterior,punto a).-

Epoca del año en que es más conveniente viajar, con indicación de las causas En el verano por el buen estado de los caminos.-

Vías, medios y formas de remitir las cargas por vía marítima hasta C.Rivadavia(Chubut) Es conveniente preparar la carga preservada con papel impermeable.en cajones hasta 100 kilos reforzados con sunchos de hierro.-

Consignatario Director Esc.Nº119 del Chubut *Estación de carga (destino)* C.Rivadavia(Ch)

Escuela más cercana (nacional o provincial) Nacional Nº90 *Distancia (Kmts.)* 70 Kms.

Itinerario gráfico del camino, desde la estación del ferrocarril o puerto más próximo, hasta la escuela, en escala

ESCALA: Cada lado de un cuadrado es igual ..... metro

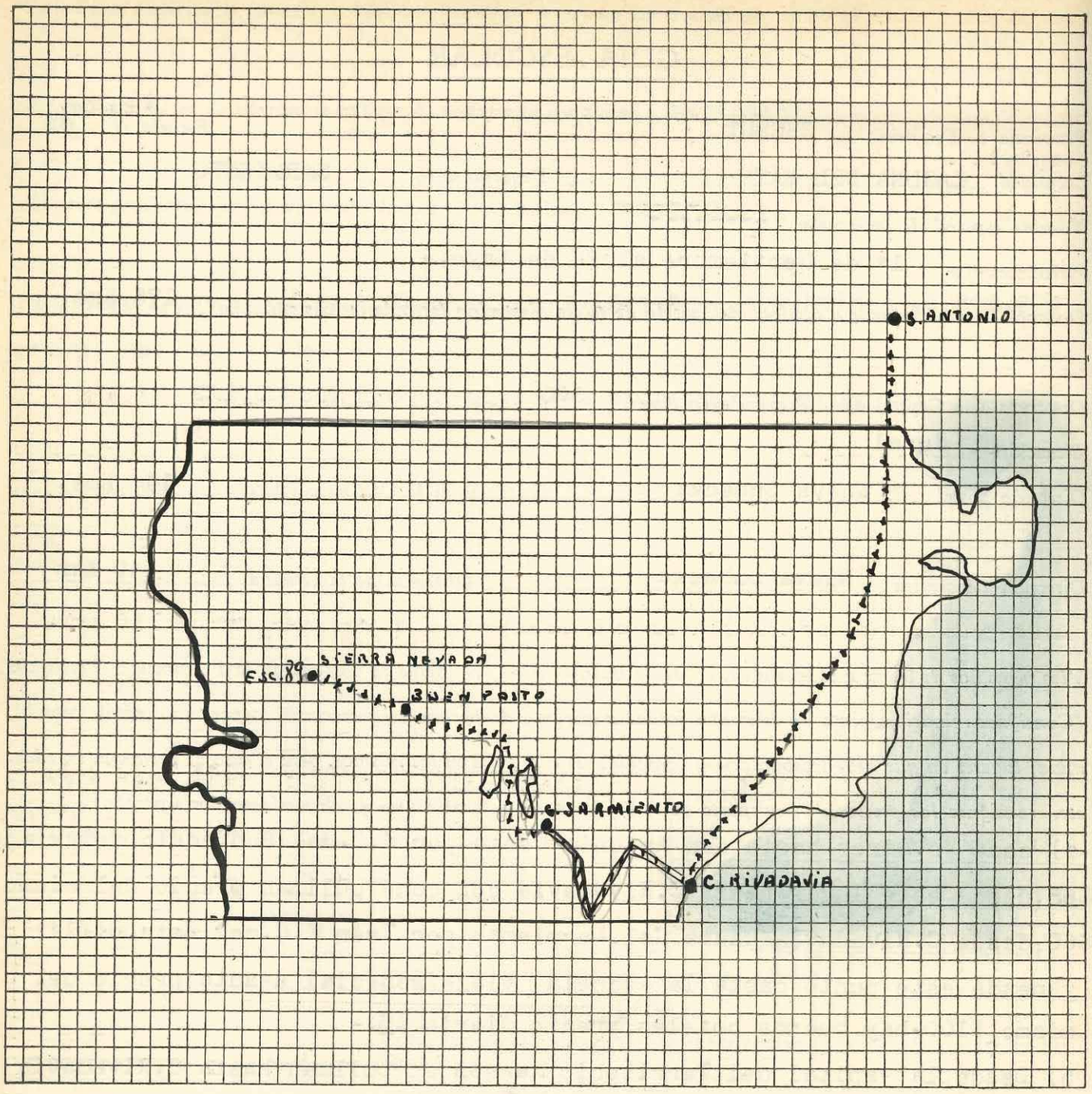

EDIFICIO DE LA ESCUELA

Número de aulas 1

¿Hay comedor instalado? No *¿Hay dónde instalarlo?* No

¿Hay cocina? No *¿Hay dónde instalarla?* No

¿Tiene baños? No *¿Hay dónde instalarlos?* No

¿Hay chacra o huerta escolar? Si

Propietario del edificio Consejo Nacional de Educación

Alquiler mensual ----------

Fecha de iniciación y vencimiento del contrato --------

Población escolar del lugar

varones 3 a 5 años	10	*6 a 14 años*	6
mujeres 3 a 5 ,,	11	*6 a 14 ,,*	10

¿Tiene Cooperadora? Si Nombre RAUL B.DIAZ

Estado general de nutrición de los alumnos Malo

Vestuario que debe proveerse (camisetas, pantalones, faldas, medias, zapatos, guardapolvos) Equipo completo .-

Enfermedades endémicas de la zona ------

Enfermedades más comunes en los niños Grippe-Coqueluche-Sarampión

¿Tiene botiquín la escuela? Si Remedios más comunmente necesarios Para primeros auxilios.-

DESCRIPCION DE LA LOCALIDAD

Ubicación (sobre mar, río, arroyo, sierras, altura sobre el nivel del mar, etc., distancia de la vía férrea) Al pie de la Sierra Nevada,a 500 m.sobre el nivel del mar.A 175 Kms. de la vía férrea.-

Clima, temperatura máxima y mínima Riguroso,vientos.Max.30º Min.14º bajo cero

Tipo general de edificación (Casa de material, casillas, y construcciones de madera, cinc, ranchería, construcción de adobe, paja) Ranchería combinada con toldo.-

Condiciones de salubridad de la vivienda Malas.-

Agua. (De dónde se obtiene el agua potable, calidad y otros detalles) Manantiales y menucos,muy buena.-

Alimentación (Determinar cuál o cuáles son los elementos predominantes para la alimentación. Si es de vaca, oveja, etc. Si hay verduras. Si no las hay por qué causas) Carne carina y yerba.No hay verduras.-

Situación económica general de los pobladores Mala

¿Hay médico? No A qué distancia está el más cercano 175 Kms.

¿Hay farmacia? No A qué distancia está la más cercana 175 Kms.

¿Hay policía? a 47 Kms. ¿Hay hotel, fonda o casa de pensión? No

¿Hay oficina de Correos? No ¿Cuál es la más próxima? 45 Kms.

¿Hay teléfono? No ¿Cuál es la oficina más próxima? 175 Kms.

OCUPACION GENERAL DE LOS POBLADORES.

Ganadería: Especies de ganado; industrias derivadas; si se exporta y a dónde Caprino.-

Agricultura: Clase de siembra o cultivo. Si se exporta y a dónde ------

Minería: productos que se explotan - Industrias derivadas ------

Nacionalidad de los pobladores (porcentaje aproximado) Indio Argentino 100%

CROQUIS DEL EDIFICIO OCUPADO POR LA ESCUELA EN ESCALA

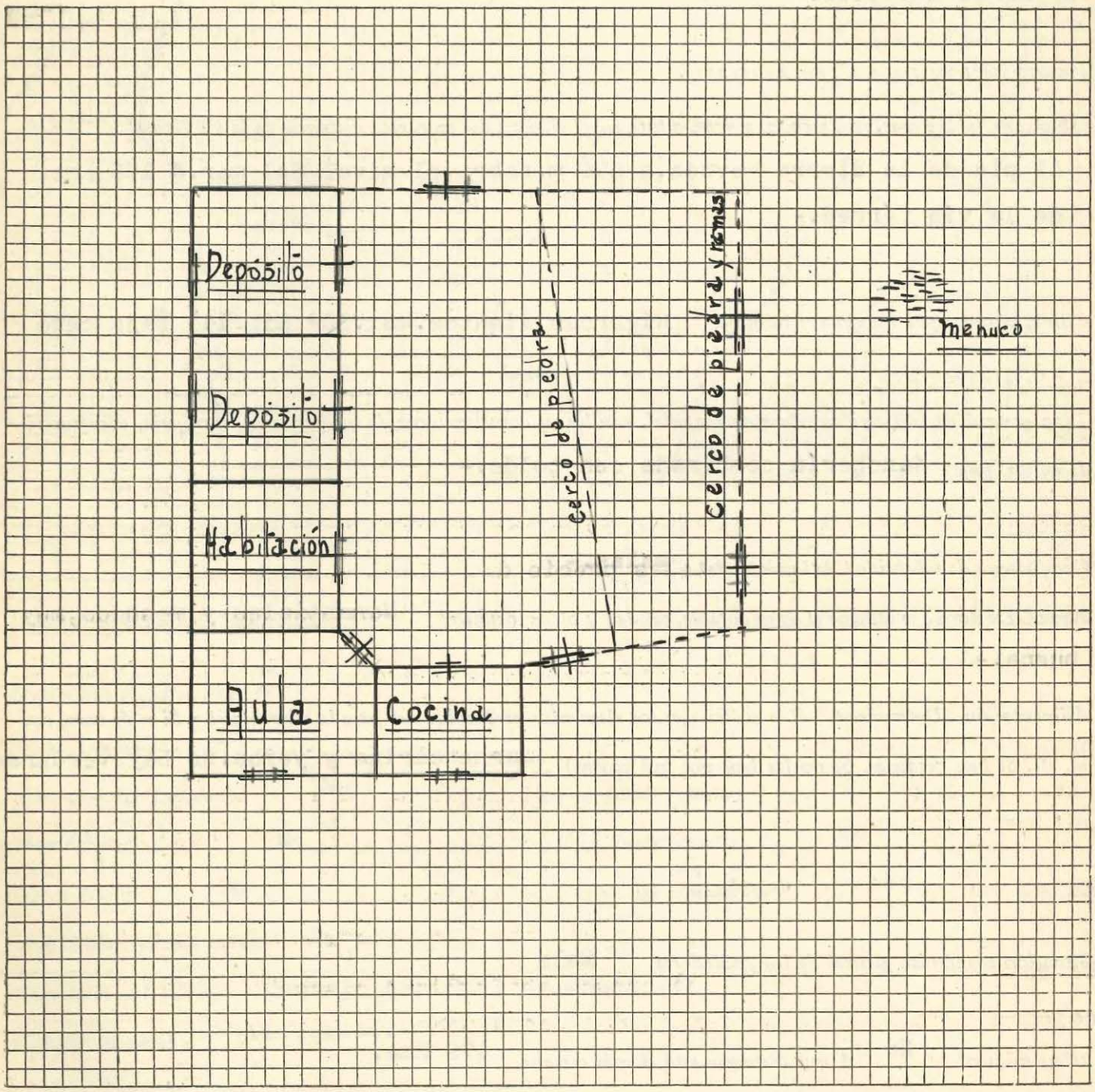

ESCALA: Cada lado de un cuadrado es igual a 1/2 metro

Fórm. 4862

República Argentina
CONSEJO NACIONAL DE EDUCACION

GUIA ESCOLAR

Provincia o Territorio CHUBUT *Escuela Nº* 90

Localidad SIERRA NEVADA *Departamento* PASO DE INDIOS

Nombre especial de la escuela ----------

Período escolar Septiembre a Mayo

Distancia (en kilómetros o cuadras, del puerto de escala o estación ferroviaria más próxima). 150 Kms. de Colonia Sarmiento vía férrea.-

Distancia a la Capital de la Provincia en Kmts. 750 Kms.

Situación Rural

Dirección postal Nueva Lubecka *Distancia de la Oficina o estafeta* 105 Kms.

Dirección telegráfica Nueva Lubecka *Distancia de la Oficina* 105 Kms.

Vías y medios de llegar a la localidad, a) desde Buenos Aires, b) desde la Capital de la Provincia o Territorio (Consignar minuciosamente las diferentes jornadas que han de hacerse en ferrocarril, vapor, automóvil, caballo, mula; lugares en que debe trasbordarse y comodidades que haya en los mismos, para el caso de pernoctar en ellos, etc., consignar los precios de transporte de todos los casos y también los de alojamiento por separado)

Por vía marítima hasta C.Rivadavia,costo del mismo $140 desde este lugar por F.C.del Estado hasta Colonia Sarmiento precio del mismo $20 y desde este lugar hasta la escuela viaje especial en auto costo del mismo $30 Desde Bs.Aires por F.C.del Sud hasta San Antonio Oeste costo del viaje $65 y desde eslugar hasta C.Rivadavia en coche pullman precio del mismo $60.desde C.Rivadavia hasta Colonia Sarmiento por F.C.del Estado,costo del mismo $20 y desde este lugar hasta la escuela en auto viaje especial precio del viaje $30.- Hay buenos hoteles costo diario $5.-
Desde la Capital del Territorio Rawson a Trelew en ferrocarril,desde este lugar hasta C.Rivadavia coche pullman,y desde alli a Col.Sarmiento siguiendo viaje hasta la escuela en viaje especial de auto costo total $100.-

Epoca del año en que es más conveniente viajar, con indicación de las causas

En el verano por el buen estado de los caminos .-

Vías, medios y formas de remitir las cargas Por vía marítima hasta C.Rivadavia(Chubut) Es conveniente preparar la carga preservada con papel impermeable.en cajones hasta 100 kilos reforzados con sunchos de hierro.-

Consignatario Director Esc.119 del Chubut *Estación de carga (destino)* C.Rivadavia(Ch)

Escuela más cercana (nacional o provincial) 89 *Distancia (Kmts.)* 70 Kms.

Itinerario gráfico del camino, desde la estación del ferrocarril o puerto más próximo, hasta la escuela, en escala

ESCALA: Cada lado de un cuadrado es igual ..... metro

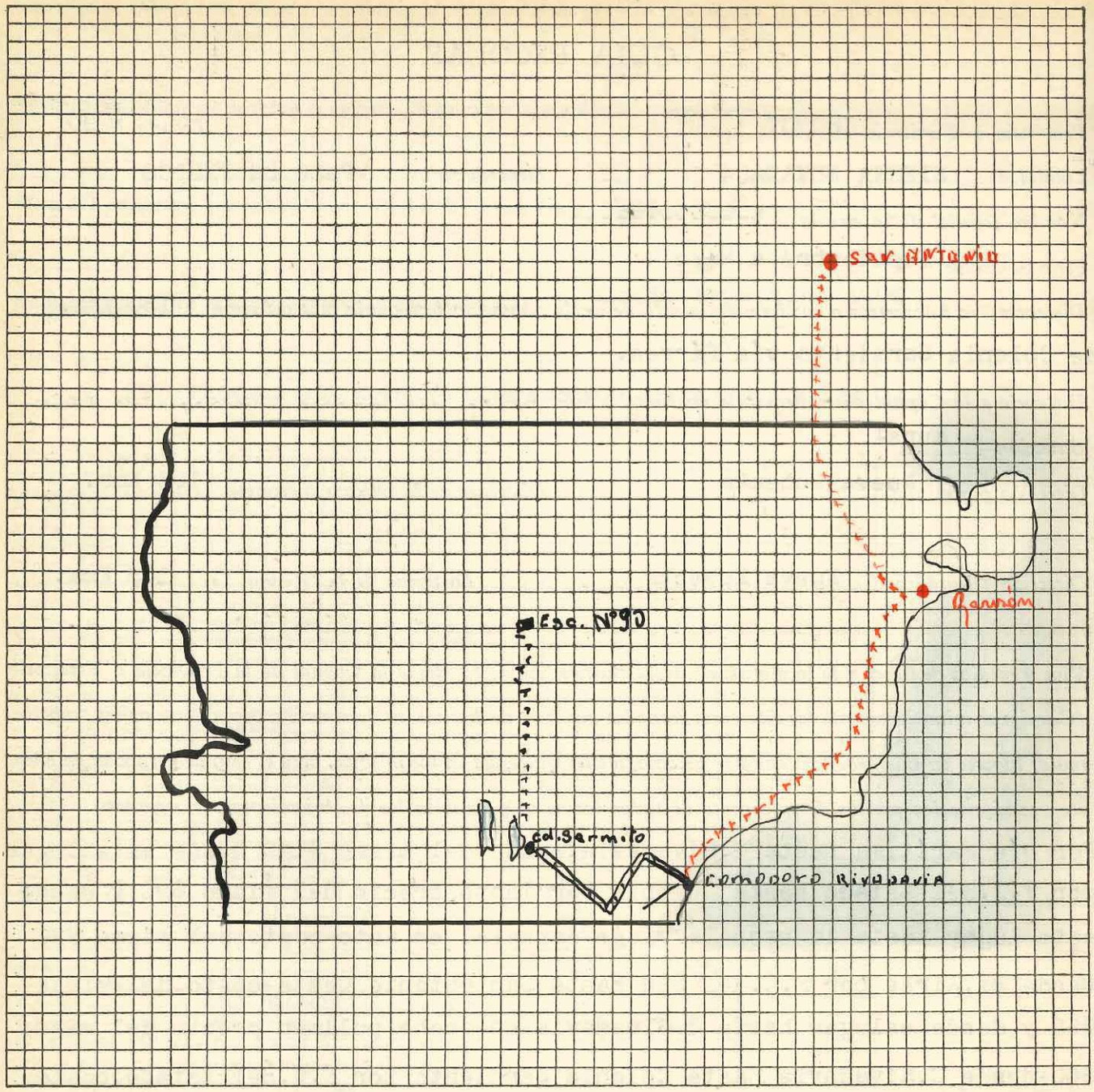

EDIFICIO DE LA ESCUELA

Número de aulas 1

¿Hay comedor instalado? Si *¿Hay dónde instalarlo?* ----

¿Hay cocina? No *¿Hay dónde instalarla?* Si

¿Tiene baños? No *¿Hay dónde instalarlos?* Si

¿Hay chacra o huerta escolar? No

Propietario del edificio Consejo Nacional de Educación.-

Alquiler mensual ----------

Fecha de iniciación y vencimiento del contrato --------

Población escolar del lugar

varones 3 a 5 años	5	*6 a 14 años*	10
mujeres 3 a 5 „	3	*6 a 14 „*	17

¿Tiene Cooperadora? No *Nombre* -------

Estado general de nutrición de los alumnos Regular

Vestuario que debe proveerse (camisetas, pantalones, faldas, medias, zapatos, guardapolvos) Equipo completo.-

Enfermedades endémicas de la zona --------

Enfermedades más comunes en los niños Gripe,sarampion,tos convulsa.-

¿Tiene botiquín la escuela? No *Remedios más comunmente necesarios* Para primeros auxilios.-

DESCRIPCION DE LA LOCALIDAD

Ubicación (sobre mar, río, arroyo, sierras, altura sobre el nivel del mar, etc., distancia de la vía férrea) Pequeño valle rodeado de sierras.a 150 Kms.de la vía férrea.-

Clima, temperatura máxima y mínima Bueno Temperatura Max.25º.Min.8º bajo cero.-

Tipo general de edificación (Casa de material, casillas, y construcciones de madera, cinc, ranchería, construcción de adobe, paja) Adobe y rancherias.-

Condiciones de salubridad de la vivienda Malas

Agua. (De dónde se obtiene el agua potable, calidad y otros detalles) Mallines,buena.-

Alimentación (Determinar cuál o cuáles son los elementos predominantes para la alimentación. Si es de vaca, oveja, etc. Si hay verduras. Si no las hay por qué causas) Oveja y caprino;verduras en muy poca escala.-

Situación económica general de los pobladores Regular

¿Hay médico? No *A qué distancia está el más cercano* 150 Kms.

¿Hay farmacia? No *A qué distancia está la más cercana* 150 Kms.

¿Hay policía? Si *¿Hay hotel, fonda o casa de pensión?* No

¿Hay oficina de Correos? No *¿Cuál es la más próxima?* Col.Sarmiento

¿Hay teléfono? No *¿Cuál es la oficina más próxima?* Col.Sarmiento.-

OCUPACION GENERAL DE LOS POBLADORES.

Ganadería: Especies de ganado; industrias derivadas; si se exporta y a dónde lanar.-

Agricultura: Clase de siembra o cultivo. Si se exporta y a dónde ----------

Minería: productos que se explotan - Industrias derivadas ----------

Nacionalidad de los pobladores (porcentaje aproximado) Argentino 80%, Españoles 10%, Chilenos 10%.-

CROQUIS DEL EDIFICIO OCUPADO POR LA ESCUELA EN ESCALA



ESCALA: Cada lado de un cuadrado es igual a ..... metros

República Argentina
Ministerio de Justicia e Instrucción Pública
CONSEJO NACIONAL DE EDUCACION

GUÍA ESCOLAR

Provincia ó Territorio CHUBUT *Escuela Nº* 91

Localidad Valle "C" Y.P.F.

Distancia (en kilómetros o cuadras, del puerto de escala o estación ferroviaria más próxima). 7 Km.

Dirección postal Yacimientos Petrolíferos Fiscales- Chubut

Dirección telegráfica " " " "

Vías y medios de llegar a la localidad a) desde Buenos Aires, b) desde la capital de la Provincia o Territorio (Consignar minuciosamente las diferentes jornadas que han de hacerse en ferrocarril, vapor automóvil, caballo, mula; lugares en que debe trasbordarse y comodidades que haya en los mismos, para el caso de pernoctar en ellos, etc., consignar los precios de transporte de todos los casos y también los de alojamiento por separado)

Desde Buenos Aires se cuenta con aviones cuyo pasaje cuesta $169. Barcos petroleros, cuyo pasaje para empleados nacionales cuesta $70, de la carrera $140. Servicios de coches Pullman combinados con ferro- carril que cuestan $125. La combinación se efectúa en San Antonio Oeste, que cuenta con buenos hoteles cuyos precios varían según la categoría de los mismos.

Epoca del año en que es más conveniente viajar, con indicación de las causas El verano por razones de clima.

Vías, medios y formas de remitir las cargas La vía marítima es la que ofrece mayores comodidades por las amplias bodegas con que cuentan los buques de carga.

Consignatario La Señora Elena Nava de Zayas, Directora de la Escuela Nº 2.

Itinerario gráfico del camino, desde la estación del ferrocarril o puerto más próximo, hasta la escuela, en escala

ESCALA: Cada lado de un cuadrado es igual..... metro

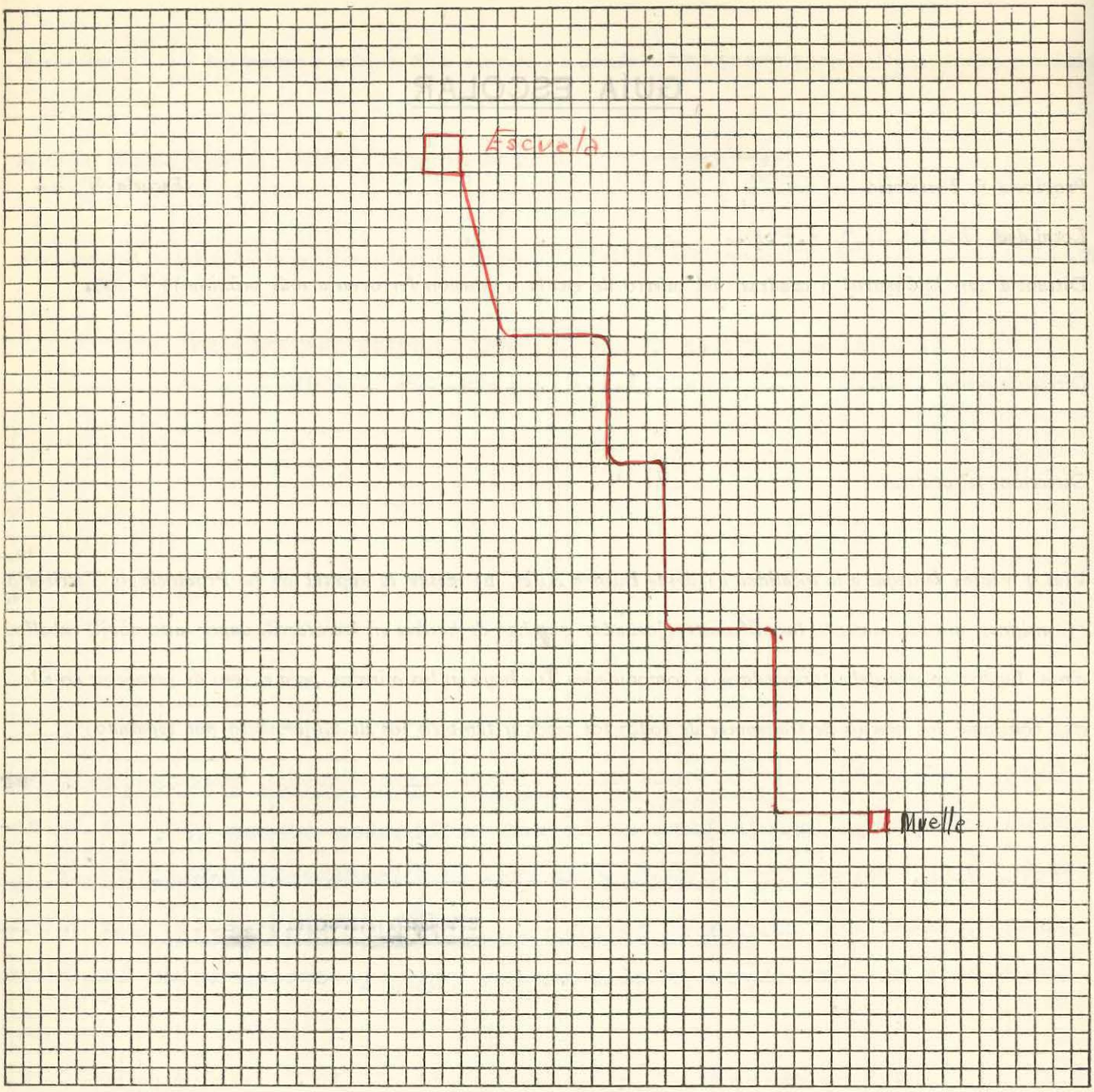

EDIFICIO DE LA ESCUELA

Número de aulas Siete

¿Hay comedor instalado? No *¿Hay dónde instalarlo?* Si

¿Hay cocina? Si *¿Hay dónde instalarla?*

¿Tiene baños? No *¿Hay dónde instalarlos?* Si

Propietario del edificio Y.P.F.

Alquiler mensual Gratuito

Fecha de iniciación y vencimiento del contrato

Población escolar del lugar

varones 3 a 5 años *6 a 14 años* 138

mujeres 3 a 5 ,, *6 a 14 ,,* 134

María Estela V. de Mendioroz

Estado general de nutrición de los alumnos Bueno

Vestuario que debe proveerse (camisetas, pantalones, faldas, medias, zapatos, guardapolvos) ———

Enfermedades endémicas de la zona ———

Enfermedades más comunes en los niños resfríos, tos.

¿Tiene botiquín la escuela? No *Remedios más comunmente necesarios* ———

DESCRIPCION DE LA LOCALIDAD

Ubicación (sobre mar, río, arroyo, sierras, altura sobre el nivel del mar, etc., distancia de la vía férrea) El campamento donde se encuentra situada la Escuela es un valle rodeado de cerros de poca elevación.

Clima, temperatura máxima y mínima La temperatura máxima en el verano llega alguna vez a 30º y la mínima del invierno suele descender a 6º.

Tipo general de edificación (Casa de material, casillas, y construcciones de madera, cinc, ranchería, construcción de adobe, paja) La totalidad de la edificación es de madera y cinc.

Condiciones de salubridad de la vivienda Son casitas que reúnen las condiciones de higiene necesarias.

Agua. (De donde se obtiene el agua potable, calidad y otros detalles) El agua es excelente y se obtiene de los Manantiales Berg, a 32 Km. por cañerías.

Alimentación (Determinar cuál o cuáles son los elementos predominantes para la alimentación. Si es de vaca, oveja, etc. Si hay verduras. Si no las hay por qué causas) La alimentación predominante es la carne de oveja, pués dada su abundancia es la más económica; se cultiva toda clase de verduras.

Situación económica general de los pobladores Todos trabajan, son empleados y obreros de Y. P. F. y no existe por lo tanto miseria en la zona.

¿Hay médico? Si *A qué distancia está el más cercano* 5 Km.

¿Hay farmacia? Si *A qué distancia está la más cercana* 5 Km.

¿Hay policía? Si *¿Hay hotel, fonda o casa de pensión?* Varios restaurants

¿Hay oficina de Correos? Si *¿Cuál es la más próxima?* La de Y. P. F.

¿Hay telégrafo? Si *¿Cuál es la oficina más próxima?* La de Y. P. F.

OCUPACION GENERAL DE LOS POBLADORES.

Ganadería: Especies de ganado; industrias derivadas; si se exporta y a dónde .....

.....

Agricultura: Clase de siembra o cultivo. Si se exporta y a dónde .....

.....

Minería: productos que se explotan - Industrias derivadas Se explota en gran escala el petro-

leo y todos los habitantes se dedican a esto, pués solo los empleados en Y. P. F. pueden vivir en la zona.

Nacionalidad de los pobladores (porcentaje aproximado) La población es sumamente heterogénea.

CROQUIS DEL EDIFICIO OCUPADO POR LA ESCUELA EN ESCALA

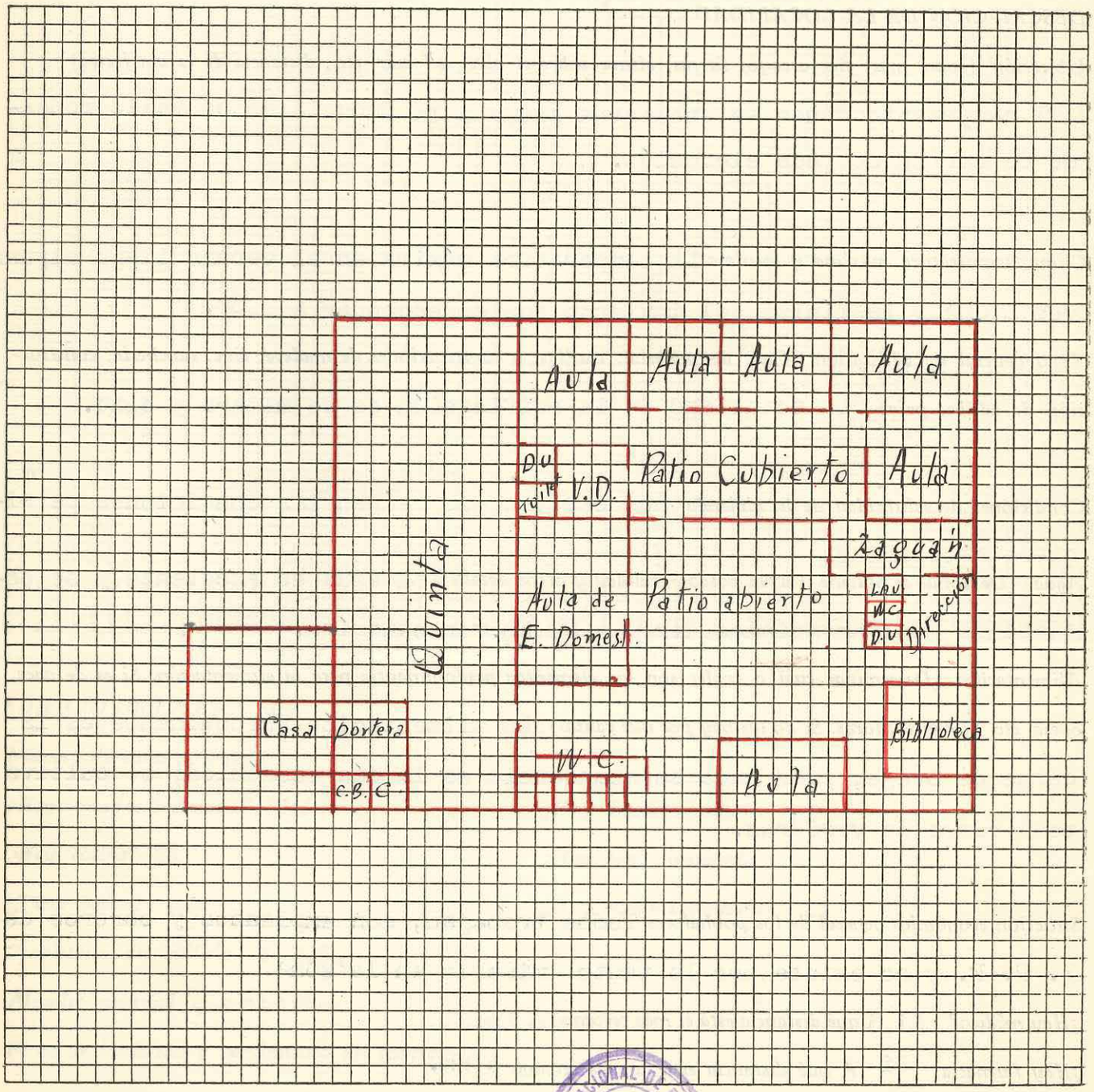

ESCALA: Cada lado de un cuadrado es igual..... metro

CONSEJO NACIONAL DE EDUCACION · INSPECCION SECCIONAL

Fórm. 4862

República Argentina
Ministerio de Justicia e Instrucción Pública
CONSEJO NACIONAL DE EDUCACION

TRELEW

GUÍA ESCOLAR

Provincia ó Territorio CHUBUT *Escuela Nº* 92

Localidad CABO RASO

Distancia (en kilómetros o cuadras, del puerto de escala o estación ferroviaria más próxima) Tres cuadras de Pto. Cabo Raso -175 Km de Trelew - 80 Km de Pto.Camarones

Dirección postal Cabo Raso (Chubut)

Dirección telegráfica Cabo Raso (Chubut)

Vías y medios de llegar a la localidad a) desde Buenos Aires, b) desde la capital de la Provincia o Territorio (Consignar minuciosamente las diferentes jornadas que han de hacerse en ferrocarril, vapor automóvil, caballo, mula; lugares en que debe trasbordarse y comodidades que haya en los mismos, para el caso de pernoctar en ellos, etc., consignar los precios de transporte de todos los casos y también los de alojamiento por separado) Por F.C.hasta Pto. San Antonio Oeste,desde ahí en autos "Empresa Transportes Patagónicos" hasta Trelew,Desde ese punto en auto alquiler hasta Cabo Raso (175 Km) o en auto correo desde Rawson (Capital) Servicio cada diez días- Puede hacerse asimismo en línea de navegación desde Pto.Bs Aires a Pto Madryn y desde allí en auto.- En época de zafra lanera algunos barcos hacen escala en Cabo Raso,pudiéndose en ese caso viajar directamente.

Precio de auto especial desde Trelew $ 60 a $ 80.- Alojamiento en Trelew $ 5 a $ 10 diarios.- En Cabo Raso $ 6 diarios

Epoca del año en que es más conveniente viajar, con indicación de las causas Cualquier época

Vías, medios y formas de remitir las cargas Consignadas a la Inspección Seccional 4ª- Trelew.- Vía marítima hasta Pto. Madryn

Consignatario Inspección Seccional 4ª-Trelew- Chubut-

C.N.de E.-I. G.-Exp. 22283|C|938-1.30.000

Itinerario gráfico del camino, desde la estación del ferrocarril o puerto más próximo, hasta la escuela, en escala

ESCALA: Cada lado de un cuadrado es igual a 10 metros.



EDIFICIO DE LA ESCUELA

Número de aulas Una

¿Hay comedor instalado? No *¿Hay dónde instalarlo?* Si

¿Hay cocina? Si *¿Hay dónde instalarla?* Si

¿Tiene baños? No *¿Hay dónde instalarlos?* Si

Propietario del edificio C. N. de Educaci'on

Alquiler mensual ------

Fecha de iniciación y vencimiento del contrato ------

Población escolar del lugar

varones 3 a 5 años	2	*6 a 14 años*	17
mujeres 3 a 5 ,,	2	*6 a 14 ,,*	10

Estado general de nutrición de los alumnos Bueno

Vestuario que debe proveerse (camisetas, pantalones, faldas, medias, zapatos, guardapolvos) Guardapolvos zapatos, camisetas, pantalones, faldas, medias

Enfermedades endémicas de la zona Ninguna

Enfermedades más comunes en los niños

¿Tiene botiquín la escuela? No *Remedios más comunmente necesarios* Alcohol, yodo, vendas, gasas, algodón, aspirina

DESCRIPCION DE LA LOCALIDAD

Ubicación (sobre mar, río, arroyo, sierras, altura sobre el nivel del mar, etc., distancia de la vía férrea)

A 200 metros de la playa de Cabo Raso

Clima, temperatura máxima y mínima Sano- Máxima 35º- Mínima -5º

Tipo general de edificación (Casa de material, casillas, y construcciones de madera, cinc, ranchería, construcción de adobe, paja) Casas de piedra

Condiciones de salubridad de la vivienda Buena

Agua. (De donde se obtiene el agua potable, calidad y otros detalles) De pozo- La de la Escuela es la mejor de la zona

Alimentación (Determinar cuál o cuáles son los elementos predominantes para la alimentación. Si es de vaca, oveja, etc. Si hay verduras. Si no las hay por qué causas) Carne de oveja.- Falta de verduras (tierras poco aptas)

Situación económica general de los pobladores Buena

¿Hay médico? No *A qué distancia está el más cercano* 80 Km.

¿Hay farmacia? No *A qué distancia está la más cercana* 80 Km.

¿Hay policía? Si *¿Hay hotel, fonda o casa de pensión?* Si

¿Hay oficina de Correos? Si *¿Cuál es la más próxima?*

¿Hay telégrafo? Si *¿Cuál es la oficina más próxima?*

OCUPACION GENERAL DE LOS POBLADORES.

Ganadería: Especies de ganado; industrias derivadas; si se exporta y a dónde Cría de ovejas

Agricultura: Clase de siembra o cultivo. Si se exporta y a dónde

Minería: productos que se explotan - Industrias derivadas

Nacionalidad de los pobladores (porcentaje aproximado) Argentinos 70%

CROQUIS DEL EDIFICIO OCUPADO POR LA ESCUELA EN ESCALA



ESCALA: Cada lado de un cuadrado es igual. U.M..... metro

Director Esc. Nº 92

República Argentina
CONSEJO NACIONAL DE EDUCACION

Fórm. 4862

GUIA ESCOLAR

Provincia o Territorio CHUBUT *Escuela Nº* 93

Localidad EL CALAFATE *Departamento* PASO DE INDIOS

Nombre especial de la escuela ---------

Período escolar Septiembre a Mayo

Distancia (en kilómetros o cuadras, del puerto de escala o estación ferroviaria más próxima). 300 Kms. Las Plumas vía férrea.-

Distancia a la Capital de la Provincia en Kmts. 460 Kms.

Situación Rural

Dirección postal El Pajarito *Distancia de la Oficina o estafeta* 27 Kms.

Dirección telegráfica -------- *Distancia de la Oficina* --------

Vías y medios de llegar a la localidad, a) desde Buenos Aires, b) desde la Capital de la Provincia o Territorio (Consignar minuciosamente las diferentes jornadas que han de hacerse en ferrocarril, vapor, automóvil, caballo, mula; lugares en que debe trasbordarse y comodidades que haya en los mismos, para el caso de pernoctar en ellos, etc., consignar los precios de transporte de todos los casos y también los de alojamiento por separado)

Desde plaza constitución por F.C.del Sud hasta San Antonio Oeste,costo del viaje $65,desde este lugar hasta Trelew en coche pullman precio del pasaje $25;desde Trelew por mensajería hasta El Pajarito costo del viaje $60 y desde este lugar hasta la escuela Nº 93 viaje especial en auto costo del mismo $30,recorrido 27 Kms.-Hay buenos hoteles,precio diario $ 6.-

Desde Rawson hasta Trelew en cohce pullman costo del mismo $2 y desde este lugar en la forma indicada mas arriba.-

Epoca del año en que es más conveniente viajar, con indicación de las causas Primavera y verano por el buen estado de los caminos.-

Vías, medios y formas de remitir las cargas Por F.C.del Sud hasta Estación El Maitén (Ch) Es conveniente preparar la carga preservada con papel impermeable.En cajones hasta 100 kilos reforzados con sunchos de hierro.-

Consignatario Director Esc.Nº 149 del Chubut *Estación de carga (destino)* Est.El Maitén(Ch)

Escuela más cercana (nacional o provincial) Aux.Nº93 *Distancia (Kmts.)* 3 5 Kms.

Itinerario gráfico del camino, desde la estación del ferrocarril o puerto más próximo, hasta la escuela, en escala

ESCALA: Cada lado de un cuadrado es igual ..... metro

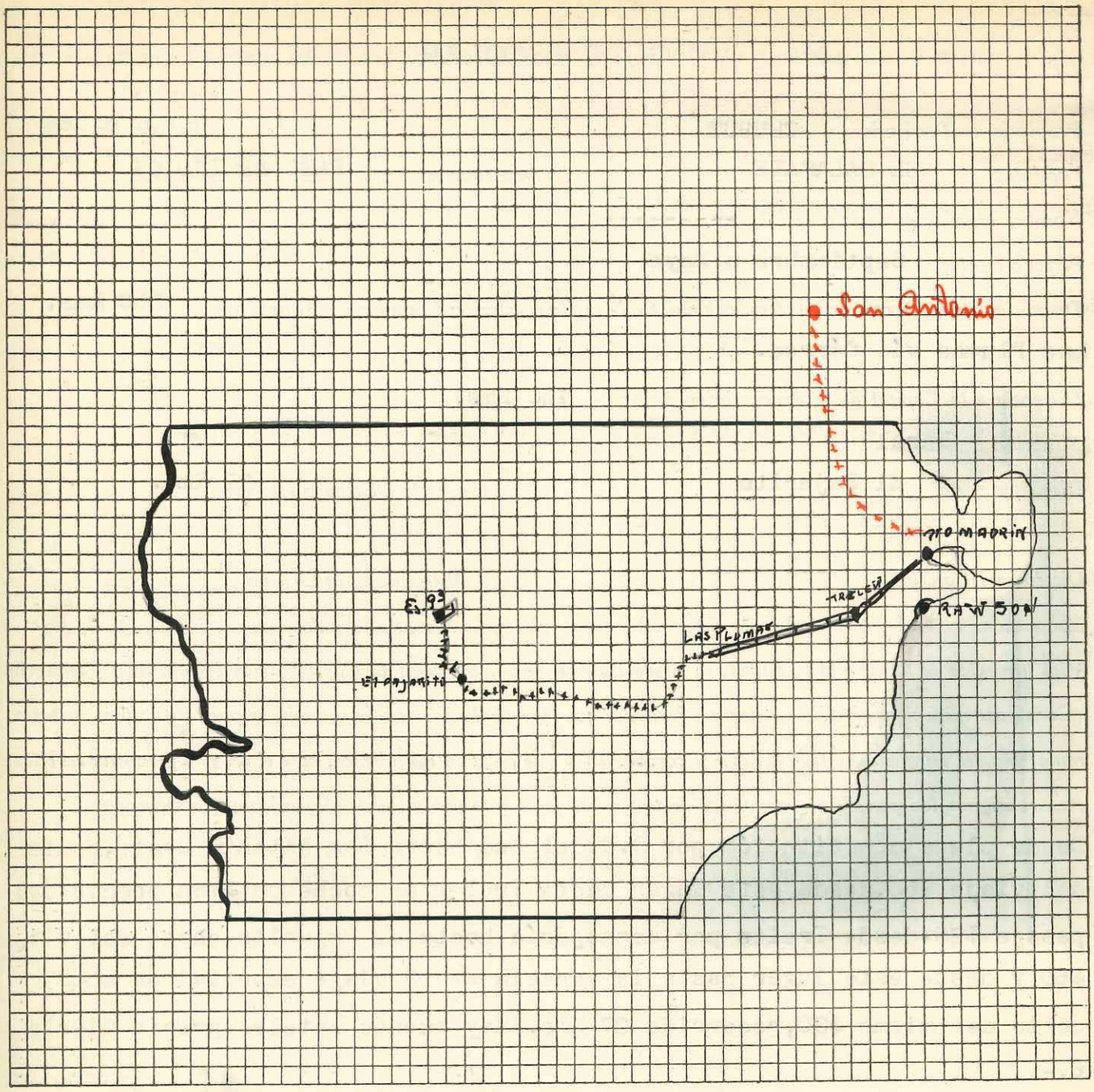

EDIFICIO DE LA ESCUELA

Número de aulas 1

¿Hay comedor instalado? No *¿Hay dónde instalarlo?* No

¿Hay cocina? No *¿Hay dónde instalarla?* Si

¿Tiene baños? No *¿Hay dónde instalarlos?* No

¿Hay chacra o huerta escolar? Si

Propietario del edificio Consejo Nacional de Educación.-

Alquiler mensual ----------

Fecha de iniciación y vencimiento del contrato ----------

Población escolar del lugar

varones	*3 a 5 años*	4	*6 a 14 años*	8
mujeres	*3 a 5 ,,*	3	*6 a 14 ,,*	7

¿Tiene Cooperadora? Si Nombre -----

Estado general de nutrición de los alumnos Regular

Vestuario que debe proveerse (camisetas, pantalones, faldas, medias, zapatos, guardapolvos) Equipo completo

Enfermedades endémicas de la zona -------

Enfermedades más comunes en los niños Grippe Sarampión.-

¿Tiene botiquín la escuela? No Remedios más comunmente necesarios Primeros auxilios.-

DESCRIPCION DE LA LOCALIDAD

Ubicación (sobre mar, río, arroyo, sierras, altura sobre el nivel del mar, etc., distancia de la vía férrea) Ubicada en el cordon de Sierras de Oltte.Altura sobre el nivel del mar 800 metros.-

Clima, temperatura máxima y mínima Frío,humedo por las proximidades del mallin Max.15º.-Min.12ºbajo cero.-

Tipo general de edificación (Casa de material, casillas, y construcciones de madera, cinc, ranchería, construcción de adobe, paja) Construcciones de adobe

Condiciones de salubridad de la vivienda Mala

Agua. (De dónde se obtiene el agua potable, calidad y otros detalles) de pozo y arroyo buena calidad.-

Alimentación (Determinar cúál o cuáles son los elementos predominantes para la alimentación. Si es de vaca, oveja, etc. Si hay verduras. Si no las hay por qué causas) a base de carne de ovino y caprino.- Las verduras son escasas.-

Situación económica general de los pobladores Mala

¿Hay médico? No A qué distancia está el más cercano a 175 Kms.

¿Hay farmacia? No A qué distancia está la más cercana 175 Kms.

¿Hay policía? No ¿Hay hotel, fonda o casa de pensión? No

¿Hay oficina de Correos? No ¿Cuál es la más próxima? Est.El Pajarito a 27 Kms.

¿Hay teléfono? No ¿Cuál es la oficina más próxima? Esquel 300 kms.

OCUPACION GENERAL DE LOS POBLADORES.

Ganadería: Especies de ganado; industrias derivadas; si se exporta y a dónde Ovino y caprinos.-

Agricultura: Clase de siembra o cultivo. Si se exporta y a dónde --------

Minería: productos que se explotan - Industrias derivadas ----------

Nacionalidad de los pobladores (porcentaje aproximado) Arg. 90%, Chilenos 10%.-

CROQUIS DEL EDIFICIO OCUPADO POR LA ESCUELA EN ESCALA

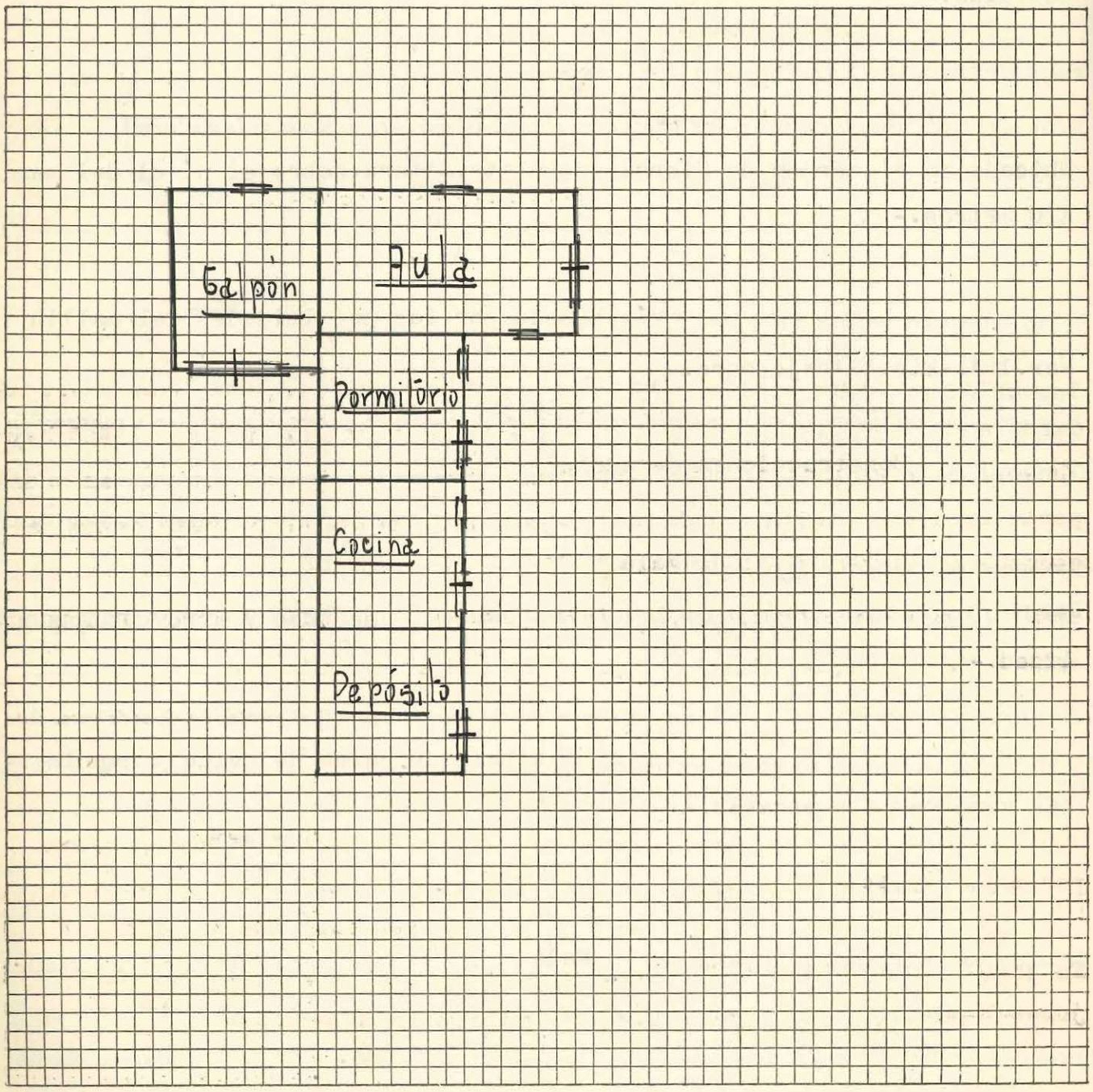

ESCALA: Cada lado de un cuadrado es igual 1/2 ..... metro

Fórm. 4862

República Argentina
CONSEJO NACIONAL DE EDUCACION

GUIA ESCOLAR

Provincia o Territorio CHUBUT *Escuela Nº* Aux.93

Localidad CERRO CONDOR *Departamento* PASO DE INDIOS

Nombre especial de la escuela ---------

Período escolar Septiembre a Mayo

Distancia (en kilómetros o cuadras, del puerto de escala o estación ferroviaria más próxima). 280 Kms. Las Plumas.-

Distancia a la Capital de la Provincia en Kmts. 495.-

Situación Rural

Dirección postal Paso de Indios *Distancia de la Oficina o estafeta*

Dirección telegráfica ------ *Distancia de la Oficina* -------

Vías y medios de llegar a la localidad, a) desde Buenos Aires, b) desde la Capital de la Provincia o Territorio (Consignar minuciosamente las diferentes jornadas que han de hacerse en ferrocarril, vapor, automóvil, caballo, mula; lugares en que debe trasbordarse y comodidades que haya en los mismos, para el caso de pernoctar en ellos, etc., consignar los precios de transporte de todos los casos y también los de alojamiento por separado)

Buenos Aires hasta San Antonio Oeste por F.C.del Sud costo del viaje $65 desde este lugar hasta Trlew por coche pullman,precio del mismo $25 hay buenos hoteles precio diario $6.desde Trelew hasta la Herrería en transporte oficial de auto,costo del viaje $ 25 y desde este lugar hasta la escuela en camión costo del mismo $30.-

Desde la Capital de Territorio Rawson hasta Trelew por ferrocarril ydesde este lugar se sigue el mismo recorrido que el anterior.-

Epoca del año en que es más conveniente viajar, con indicación de las causas Primavera y verano por estar en las demas epoca del año los caminos en malas condiciones.-

Vías, medios y formas de remitir las cargas Por F.C.del Sud hasta el Maitén(Chubut) Es conveniente preparar la carga preservada con papel impermeable.en cajones hasta 100 kilos reforzados con sunchos de hierro.-

Consignatario Director Esc.Nº 149 del Chubut *Estación de carga (destino)* Est.El Maitén(Ch)

Escuela más cercana (nacional o provincial) 93 *Distancia (Kmts.)* 35 Kms.

Itinerario gráfico del camino, desde la estación del ferrocarril o puerto más próximo, hasta la escuela, en escala

ESCALA: Cada lado de un cuadrado es igual ..... metro

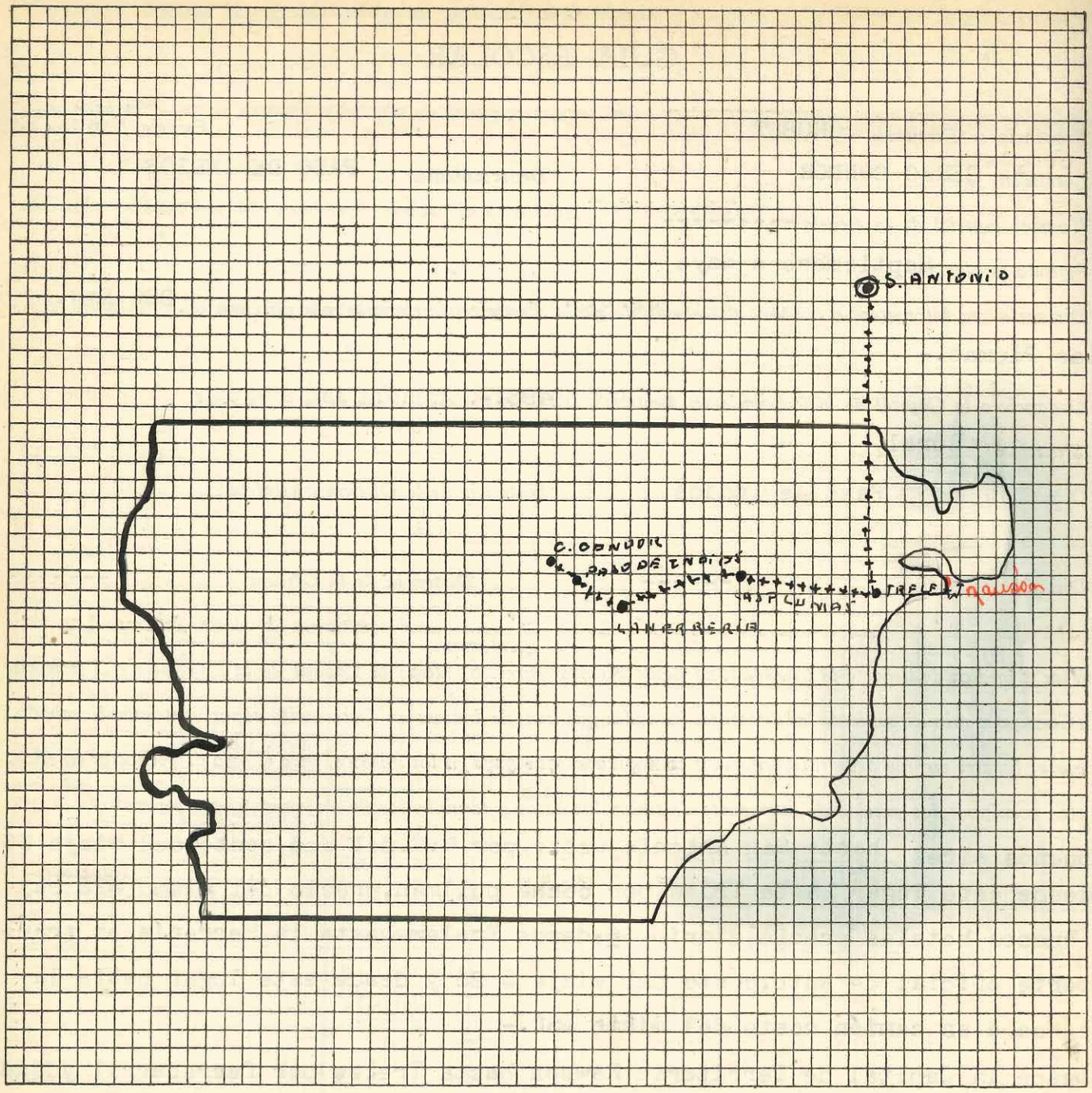

EDIFICIO DE LA ESCUELA

Número de aulas 1

¿Hay comedor instalado? No *¿Hay dónde instalarlo?* Si

¿Hay cocina? Si *¿Hay dónde instalarla?* -----

¿Tiene baños? No *¿Hay dónde instalarlos?* Si

¿Hay chacra o huerta escolar? No

Propietario del edificio Consejo Nacional de Educación.-

Alquiler mensual ---------

Fecha de iniciación y vencimiento del contrato -------

Población escolar del lugar

varones 3 a 5 años	15	*6 a 14 años*	10
mujeres 3 a 5 ,,	20	*6 a 14 ,,*	13

¿Tiene Cooperadora? No Nombre -----

Estado general de nutrición de los alumnos Deficiente

Vestuario que debe proveerse (camisetas, pantalones, faldas, medias, zapatos, guardapolvos) Equipo completo

Enfermedades endémicas de la zona ----------

Enfermedades más comunes en los niños ---------

¿Tiene botiquín la escuela? No Remedios más comunmente necesarios Para primeros auxilios

DESCRIPCION DE LA LOCALIDAD

Ubicación (sobre mar, río, arroyo, sierras, altura sobre el nivel del mar, etc., distancia de la vía férrea) Sobre el Río Chubut a 280 m.sobre el nivel del mar.- A 280 Km.de la vía férrea.-

Clima, temperatura máxima y mínima Max.27º Min.8º.-

Tipo general de edificación (Casa de material, casillas, y construcciones de madera, cipc, ranchería, construcción de adobe, paja) de adobe.-

Condiciones de salubridad de la vivienda Deficiente

Agua. (De dónde se obtiene el agua potable, calidad y otros detalles) Pozos, buena

Alimentación (Determinar cuál o cuáles son los elementos predominantes para la alimentación. Si es de vaca, oveja, etc. Si hay verduras. Si no las hay por qué causas) Lanar, no hay verduras.-

Situación económica general de los pobladores Regular

¿Hay médico? No A qué distancia está el más cercano 485 Kms.

¿Hay farmacia? No A qué distancia está la más cercana 485 Kms.

¿Hay policía? Si ¿Hay hotel, fonda o casa de pensión? No

¿Hay oficina de Correos? No ¿Cuál es la más próxima? 280 Kms.

¿Hay teléfono? ¿Cuál es la oficina más próxima?

OCUPACION GENERAL DE LOS POBLADORES.

Ganadería: Especies de ganado; industrias derivadas; si se exporta y a dónde Lanar.-

Agricultura: Clase de siembra o cultivo. Si se exporta y a dónde ----------

Minería: productos que se explotan - Industrias derivadas ----------

Nacionalidad de los pobladores (porcentaje aproximado) Argentinos 80% otras nacionalidades 20%.-

CROQUIS DEL EDIFICIO OCUPADO POR LA ESCUELA EN ESCALA

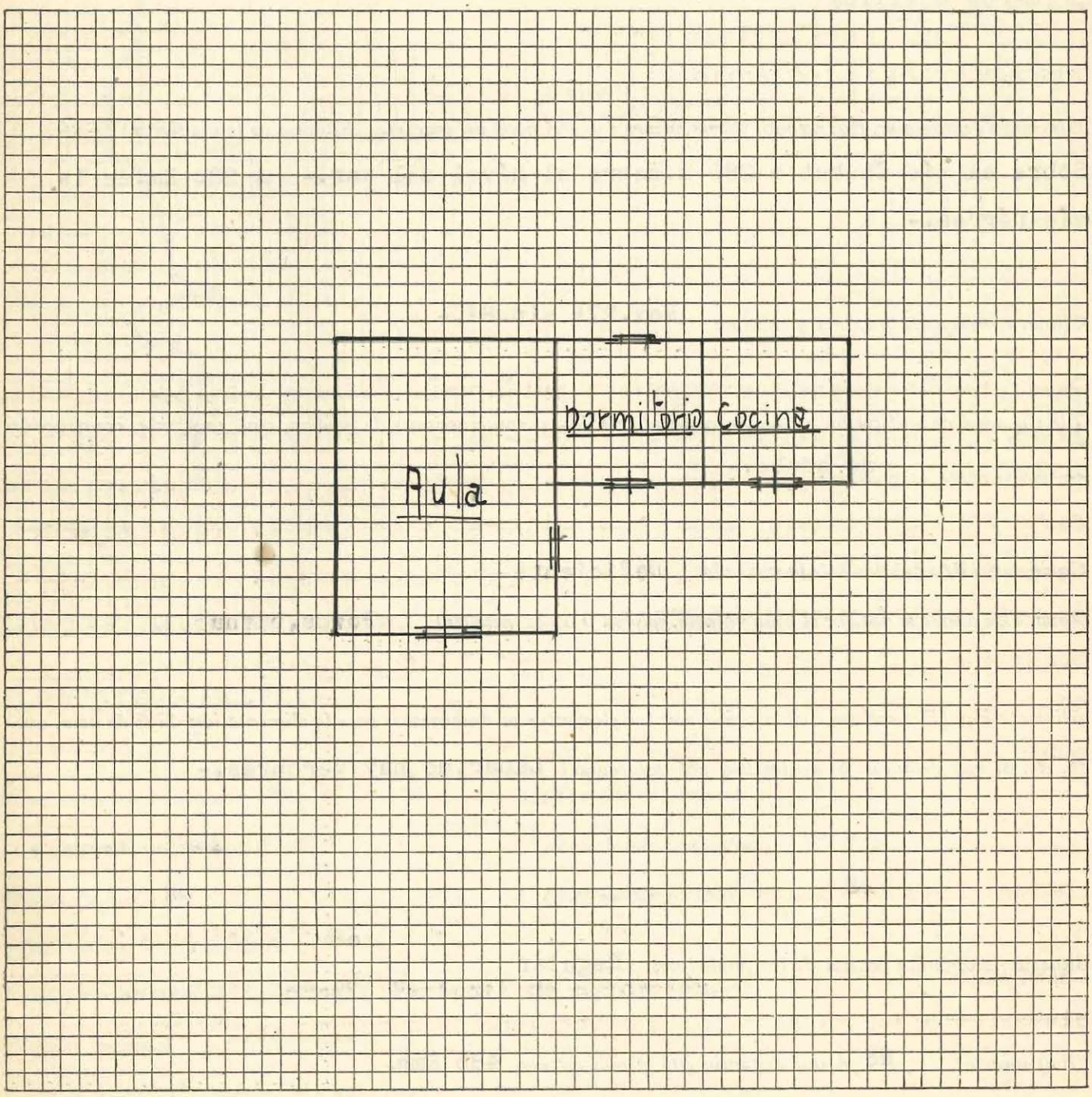

ESCALA: Cada lado de un cuadrado es igual ..... 1/2 ..... metro

Fórm. 4862

República Argentina
CONSEJO NACIONAL DE EDUCACION

GUIA ESCOLAR

Provincia o Territorio CHUBUT *Escuela Nº* 94

Localidad LAGO BLANCO *Departamento* RIO SENGUERR

Nombre especial de la escuela ---------

Período escolar Septiembre a Mayo

Distancia (en kilómetros o cuadras, del puerto de escala o estación ferroviaria más próxima). 237 Kms. de Parada Km.163 F.C.del Estado

Distancia a la Capital de la Provincia en Kmts. 845 Kms.

Situación Rural

Dirección postal Comodoro Rivadavia *Distancia de la Oficina o estafeta* 400 Kms.

Dirección telegráfica Comodoro Rivadavia *Distancia de la Oficina* 400 Kms.

Vías y medios de llegar a la localidad, a) desde Buenos Aires, b) desde la Capital de la Provincia o Territorio (Consignar minuciosamente las diferentes jornadas que han de hacerse en ferrocarril, vapor, automóvil, caballo, mula; lugares en que debe trasbordarse y comodidades que haya en los mismos, para el caso de pernoctar en ellos, etc., consignar los precios de transporte de todos los casos y también los de alojamiento por separado)

Desde Buenos Aires Directamente en avión hasta C.Rivadavia(costo del viaje $185)Desde Plaza Constitución F.C.del Sud hasta San Antonio Oeste 22 ha.costo del mismo 65 pesos,desde este lugar en pullman hasta C.Rivadavia($60)Hay hoteles donde puede alojarse precio de los mismo $8 diario Desde C.Rivadavia hasta Lago Blanco lugar de la escuela en auto viaje especial precio del mismo $300 o en camiones precio convencional.- Desde Rawson por ferrocarril o automovil hasta Trelew y desde alli en coche pullman hasta Comodoro Rivadavia,costo del viaje $30 y desde este punto hasta la escuela en auto o camión.-

Epoca del año en que es más conveniente viajar, con indicación de las causas De Noviembre a Marzo por el buen estado de los caminos.-

Vías, medios y formas de remitir las cargas Desde Bs.As.por vía marítima hasta C.Rivadavia.Es conveniente preparar la carga preservada con papel impermeable.en cajones hasta 100 kilos reforzados con sunchos de hierro.-

Consignatario Director Esc.Nº 119 del Chubut *Estación de carga (destino)* C.Rivadavia(Ch)

Escuela más cercana (nacional o provincial) 128 *Distancia (Kmts.)* 45

Itinerario gráfico del camino, desde la estación del ferrocarril o puerto más próximo, hasta la escuela, en escala

ESCALA: Cada lado de un cuadrado es igual ..... metro

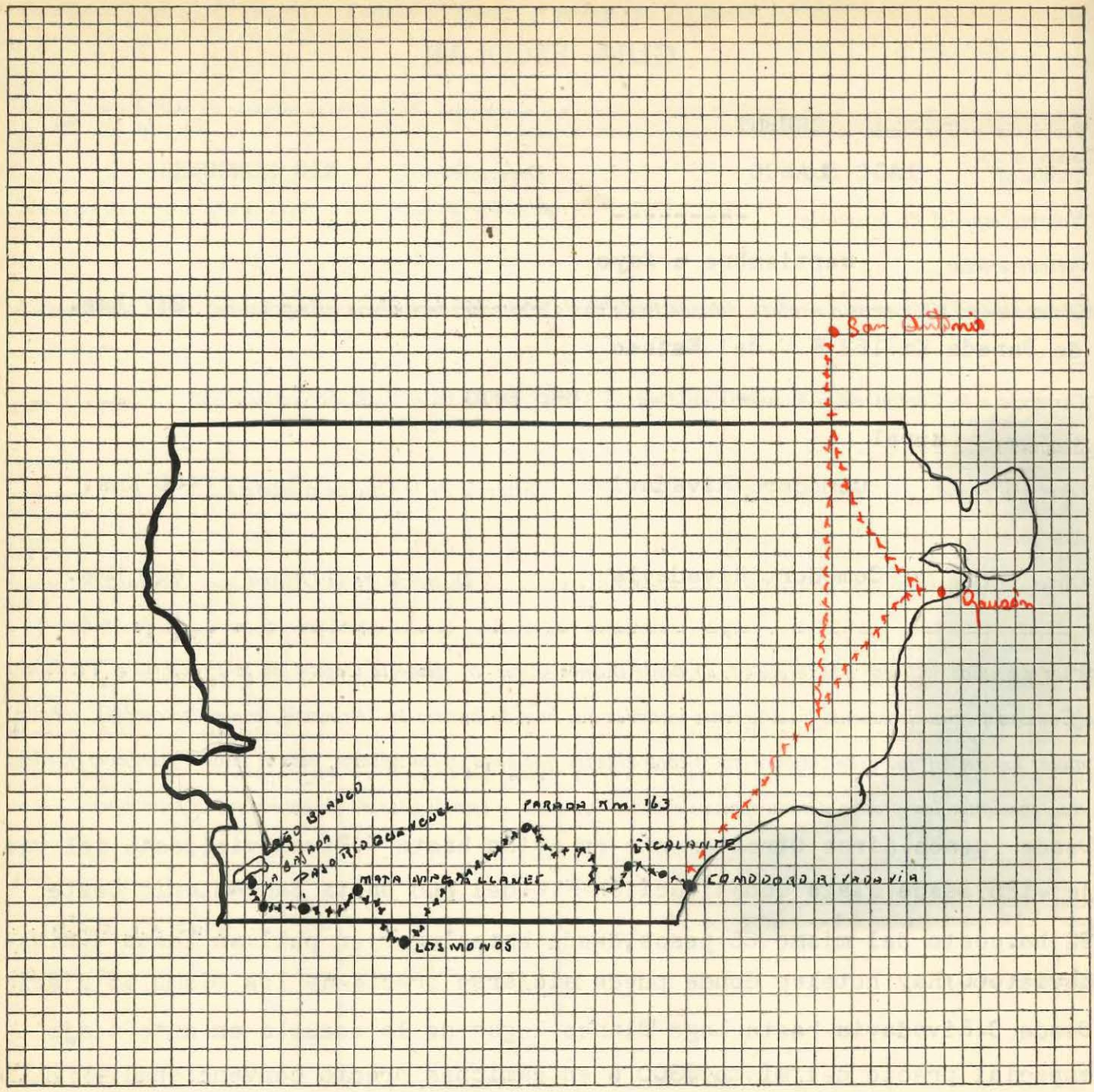

EDIFICIO DE LA ESCUELA

Número de aulas 1

¿Hay comedor instalado? No *¿Hay dónde instalarlo?* No

¿Hay cocina? No *¿Hay dónde instalarla?* Si

¿Tiene baños? No *¿Hay dónde instalarlos?* No

¿Hay chacra o huerta escolar? Si

Propietario del edificio Consejo Nacional de Educación.-

Alquiler mensual ----------

Fecha de iniciación y vencimiento del contrato ----------

Población escolar del lugar

varones 3 a 5 años	1	*6 a 14 años*	10
mujeres 3 a 5 ,,	3	*6 a 14 ,,*	10

¿Tiene Cooperadora? No Nombre --------

Estado general de nutrición de los alumnos Bueno

Vestuario que debe proveerse (camisetas, pantalones, faldas, medias, zapatos, guardapolvos) Equipo Completo

Enfermedades endémicas de la zona ---------

Enfermedades más comunes en los niños Anginas, Sarampion, grippe.-

¿Tiene botiquín la escuela? Si Remedios más comunmente necesarios Para primeros auxilios.-

DESCRIPCION DE LA LOCALIDAD

Ubicación (sobre mar, río, arroyo, sierras, altura sobre el nivel del mar, etc., distancia de la vía férrea) A 1 kilometro esta el Lago Blanco, rodeado deserranías sin vegetación. A 30 Kms. del límite internación con Chile y a 5 km. del límite del Territorio de Santa Cruz. A 600 m. sobre el nível del mar. y a 237 Kms. de la vía férrea.-

Clima, temperatura máxima y mínima Frío y seco.-Max. 25º. Min. 17º.-

Tipo general de edificación (Casa de material, casillas, y construcciones de madera, cinc, ranchería, construcción de adobe, paja) de adobe revocadas con cal, techos de cinc pintados de rojo. cielo-rasos de chapas y arpillera, pisos de madera.-

Condiciones de salubridad de la vivienda Buena.-

Agua. (De dónde se obtiene el agua potable, calidad y otros detalles) De pozos, arroyos y acequias Es buena.-

Alimentación (Determinar cuál o cuáles son los elementos predominantes para la alimentación. Si es de vaca, oveja, etc. Si hay verduras. Si no las hay por qué causas) Carne de oveja, verduras de todas clases. En primavera y verano, exquisita carne de pescado que se obtiene del Lago.-

Situación económica general de los pobladores Buena.-

¿Hay médico? No A qué distancia está el más cercano 25 Kms.

¿Hay farmacia? No A qué distancia está la más cercana 400 mts.

¿Hay policía? Si ¿Hay hotel, fonda o casa de pensión? Si

¿Hay oficina de Correos? No ¿Cuál es la más próxima? C. Rivadavia a 400Kms.

¿Hay teléfono? No ¿Cuál es la oficina más próxima? 400 Kms.

OCUPACION GENERAL DE LOS POBLADORES.

Ganadería: Especies de ganado; industrias derivadas; si se exporta y a dónde Lanar.-Se exportan a Chile.-

Agricultura: Clase de siembra o cultivo. Si se exporta y a dónde ----------

Minería: productos que se explotan - Industrias derivadas ----------

Nacionalidad de los pobladores (porcentaje aproximado) Argentinos 73%, Chilenos 25%, Arabes 2%.-

CROQUIS DEL EDIFICIO OCUPADO POR LA ESCUELA EN ESCALA

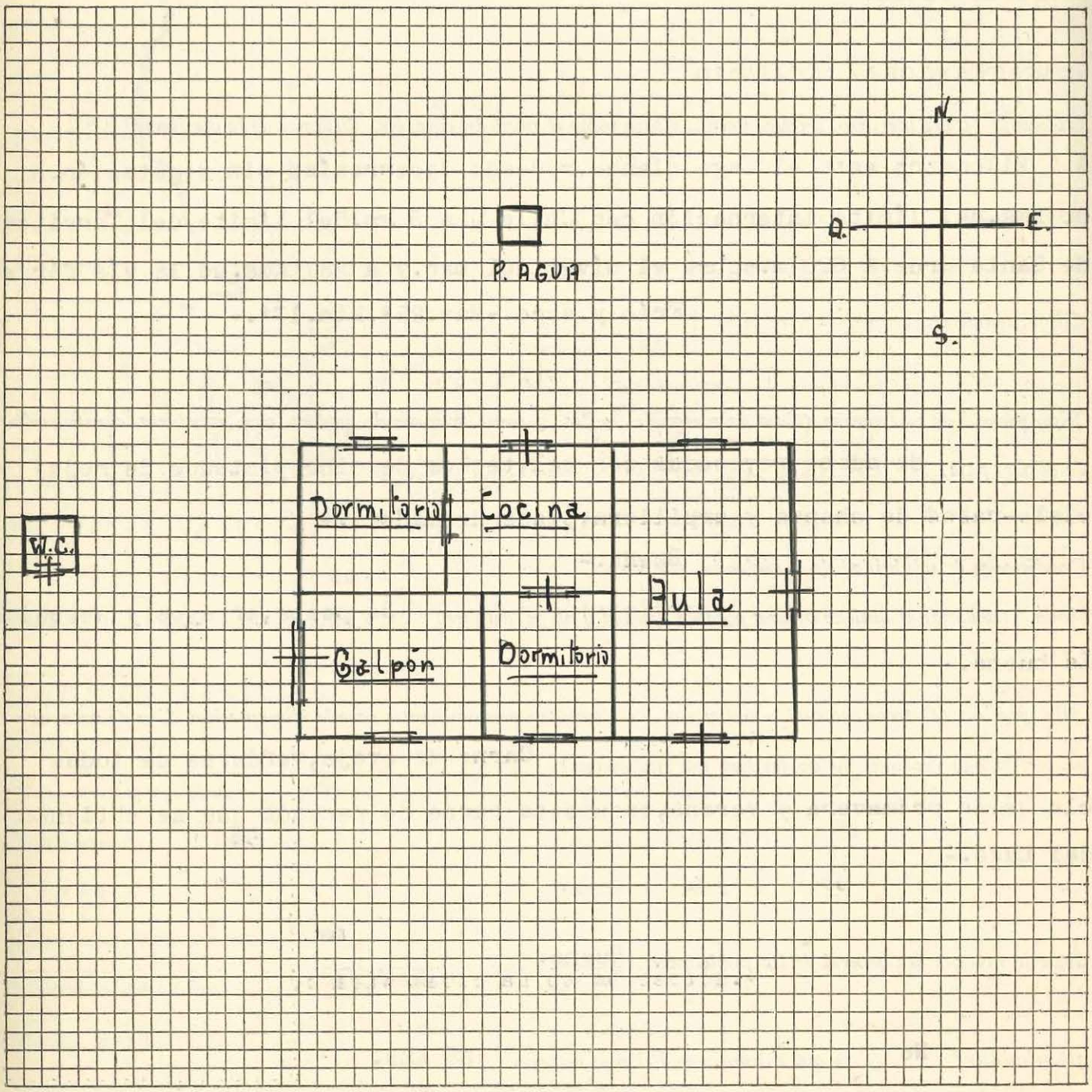

ESCALA: Cada lado de un cuadrado es igual ..... 1/2 ..... metro

Fórm. 4862

República Argentina
CONSEJO NACIONAL DE EDUCACION

GUIA ESCOLAR

Provincia o Territorio Chubut *Escuela Nº* 95.

Localidad Telsen *Departamento* Telsen

Nombre especial de la escuela No tiene

Período escolar de marzo a noviembre

Distancia (en kilómetros o cuadras, del puerto de escala o estación ferroviaria más próxima). a 178 Km. de Puerto Madryn.

Distancia a la Capital de la Provincia en Kmts. a 258 de Puerto Madryn.

Situación Rural

Dirección postal Telsen. *Distancia de la Oficina o estafeta* 1.500 metros.

Dirección telegráfica No tiene telégrafo *Distancia de la Oficina*

Vías y medios de llegar a la localidad, a) desde Buenos Aires, b) desde la Capital de la Provincia o Territorio (Consignar minuciosamente las diferentes jornadas que han de hacerse en ferrocarril, vapor, automóvil, caballo, mula; lugares en que debe trasbordarse y comodidades que haya en los mismos, para el caso de pernoctar en ellos, etc., consignar los precios de transporte de todos los casos y también los de alojamiento por separado)

VIA TERRESTRE: Desde estación Constitución (Buenos Aires) hasta San Antonio Oeste, viaje combinado directo por F.C.S. y del Estado, precio del pasaje $ 57; desde San Antonio hasta Puerto Madryn en ómnibus que combinan con la llegada de los trenes a San Antonio, precio del pasaje $ 20; desde Madryn hasta Telsen en automóvil, pasaje $ 100. Duración del viaje 2 días.
VIA MARITIMA: desde Buenos Aires hasta Puerto Madryn en los vapores de la carrera; duración del viaje 3 días y el costo del pasaje es de $ 110 (variable).

Epoca del año en que es más conveniente viajar, con indicación de las causas En cualquier época del año.

Vías, medios y formas de remitir las cargas Por vía marítima desde Buenos Aires hasta Puerto Madryn y desde aquí en camiones hasta la escuela.

Consignatario Director esc. Nº 124 D. Víctor Morón. *Estación de carga (destino)* Madryn

Escuela más cercana (nacional o provincial) Nacional Nº 126 *Distancia (Kmts.)* 20 Km.

Itinerario gráfico del camino, desde la estación del ferrocarril o puerto más próximo, hasta la escuela, en escala

ESCALA: Cada lado de un cuadrado es igual a 10 K..... metro



EDIFICIO DE LA ESCUELA

Número de aulas 2 (dos)

¿Hay comedor instalado? Sí *¿Hay dónde instalarlo?* .....

¿Hay cocina? Sí *¿Hay dónde instalarla?* .....

¿Tiene baños? Sí *¿Hay dónde instalarlos?* .....

¿Hay chacra o huerta escolar? No

Propietario del edificio Consejo Nacional de Educación

Alquiler mensual --------

Fecha de iniciación y vencimiento del contrato --------

Población escolar del lugar

varones 3 a 5 años	.....	*6 a 14 años*	12
mujeres 3 a 5 ,,	.....	*6 a 14 ,,*	11

¿Tiene Cooperadora? Sí Nombre Pro Ayuda del niño

Estado general de nutrición de los alumnos Deficiente

Vestuario que debe proveerse (camisetas, pantalones, faldas, medias, zapatos, guardapolvos)

Equipos completos.

Enfermedades endémicas de la zona Ninguna.

Enfermedades más comunes en los niños Gripe.

¿Tiene botiquín la escuela? Sí Remedios más comunmente necesarios Los que contiene el botiquín escolar.

DESCRIPCION DE LA LOCALIDAD

Ubicación (sobre mar, río, arroyo, sierras, altura sobre el nivel del mar, etc., distancia de la vía férrea)

Está situada sobre la margen derecha del arroyo Telsen, en un valle de 500 m de ancho bordeado por serranías de 200 m. de elevación. Dista 178 Km. de Puerto Madryn.

Clima, temperatura máxima y mínima Máxima 40º y mínima -8º

Tipo general de edificación (Casa de material, casillas, y construcciones de madera, cinc, ranchería, construcción de adobe, paja) Casas de adobes.

Condiciones de salubridad de la vivienda Buena.

Agua. (De dónde se obtiene el agua potable, calidad y otros detalles) Es de buena calidad, se extrae del subsuelo por medio de pozos y bombas.

Alimentación (Determinar cuál o cuáles son los elementos predominantes para la alimentación. Si es de vaca, oveja, etc. Si hay verduras. Si no las hay por qué causas) Aliementación a base de carne de oveja y cabra. En verano se consiguen verduras y frutas.

Situación económica general de los pobladores Mala.

¿Hay médico? No A qué distancia está el más cercano a 178 Km. en Madryn

¿Hay farmacia? Sí A qué distancia está la más cercana a 1.500 metros.

¿Hay policía? Si ¿Hay hotel, fonda o casa de pensión? Sí

¿Hay oficina de Correos? Sí ¿Cuál es la más próxima?

¿Hay teléfono? No ¿Cuál es la oficina más próxima? Magryn a 178 Km.

OCUPACION GENERAL DE LOS POBLADORES.

Ganadería: Especies de ganado; industrias derivadas; si se exporta y a dónde Se dedican a la crianza de ganado lanar y cabrío en pequeña escala.

Agricultura: Clase de siembra o cultivo. Si se exporta y a dónde No hay.

Minería: productos que se explotan - Industrias derivadas No hay.

Nacionalidad de los pobladores (porcentaje aproximado) 95 % de argentinos.

CROQUIS DEL EDIFICIO OCUPADO POR LA ESCUELA EN ESCALA



ESCALA: Cada lado de un cuadrado es igual 0,50 metro

CONSEJO NACIONAL DE EDUCACION

Fórm. 4862

República Argentina
Ministerio de Justicia e Instrucción Pública
CONSEJO NACIONAL DE EDUCACION

GUÍA ESCOLAR

Provincia ó Territorio CHUBUT *Escuela Nº* 96

Localidad .....

Distancia (en kilómetros o cuadras, del puerto de escala o estación ferroviaria más próxima). .....

Dirección postal .....

Dirección telegráfica .....

Vías y medios de llegar a la localidad a) desde Buenos Aires, b) desde la capital de la Provincia o Territorio (Consignar minuciosamente las diferentes jornadas que han de hacerse en ferrocarril, vapor automóvil, caballo, mula; lugares en que debe trasbordarse y comodidades que haya en los mismos, para el caso de pernoctar en ellos, etc., consignar los precios de transporte de todos los casos y también los de alojamiento por separado) .....

Epoca del año en que es más conveniente viajar, con indicación de las causas .....

Vías, medios y formas de remitir las cargas .....

Consignatario .....

C.N.de E.T. G.-Exp. 22283|C|938-T 30.000

República Argentina
Ministerio de Justicia e Instrucción Pública
CONSEJO NACIONAL DE EDUCACION

GUÍA ESCOLAR

Provincia ó Territorio CHUBUT *Escuela Nº* 97

Localidad .....

Distancia (en kilómetros o cuadras, del puerto de escala o estación ferroviaria más próxima). .....

Dirección postal .....

Dirección telegráfica .....

Vías y medios de llegar a la localidad a) desde Buenos Aires, b) desde la capital de la Provincia o Territorio (Consignar minuciosamente las diferentes jornadas que han de hacerse en ferrocarril, vapor automóvil, caballo, mula; lugares en que debe trasbordarse y comodidades que haya en los mismos, para el caso de pernoctar en ellos, etc., consignar los precios de transporte de todos los casos y también los de alojamiento por separado) .....

Epoca del año en que es más conveniente viajar, con indicación de las causas .....

Vías, medios y formas de remitir las cargas .....

Consignatario .....

Fórm. 4862

República Argentina
CONSEJO NACIONAL DE EDUCACION

GUIA ESCOLAR

Provincia o Territorio CHUBUT *Escuela Nº* 98

Localidad PASO MORENO *Departamento* RIO SENGUERR

Nombre especial de la escuela ----------

Período escolar 1º de Septiembre al 26 de Mayo

Distancia (en kilómetros o cuadras, del puerto de escala o estación ferroviaria más próxima). 175 Kms. Colonia Sarmiento, F.C.del Estado.-

Distancia a la Capital de la Provincia en Kmts. 650

Situación Rural

Dirección postal Gobernador Costa *Distancia de la Oficina o estafeta* 175 Kms.

Dirección telegráfica Gobernador Costa *Distancia de la Oficina* 175 Kms.

Vías y medios de llegar a la localidad, a) desde Buenos Aires, b) desde la Capital de la Provincia o Territorio (Consignar minuciosamente las diferentes jornadas que han de hacerse en ferrocarril, vapor, automóvil, caballo, mula; lugares en que debe trasbordarse y comodidades que haya en los mismos, para el caso de pernoctar en ellos, etc., consignar los precios de transporte de todos los casos y también los de alojamiento por separado)

Desde Constitución(BsAs)a San Antonio Oeste por F.C.del Sud(22 Ha.) costo del viaje $65,desde el lugar en coche pullman hasta C.Rivadavia costo $45,desde C.Rivadavia hasta la escuela en auto viaje especial costo del mismo $ 100(390 Kms.)Puede pernoctarse en Trelew,Comodoro Rivadavia hay buenos hoteles precio de los mismo $6 diario;
Desde Rawson Capital del Territorio en auto hasta C.Rivadavia costo del mismo $80(650 Kms.).-

Epoca del año en que es más conveniente viajar, con indicación de las causas En toda epoca menos en el invierno,por ser este de muy baja temperatura.-

Vías, medios y formas de remitir las cargas Por vía marítima a Comodoro Rivadavia(Chubut) Es conveniente preparar la carga preservada con papel impermeable,en cajones hasta 100 kilos reforzados con sunchos de hierro.-

Consignatario Director Esc.119 de Chubut *Estación de carga (destino)* C.Rivadavia(Ch)

Escuela más cercana (nacional o provincial) Nacional Nº 88 *Distancia (Kmts.)* 40 Kms.

Itinerario gráfico del camino, desde la estación del ferrocarril o puerto más próximo, hasta la escuela, en escala

ESCALA: Cada lado de un cuadrado es igual ..... metro

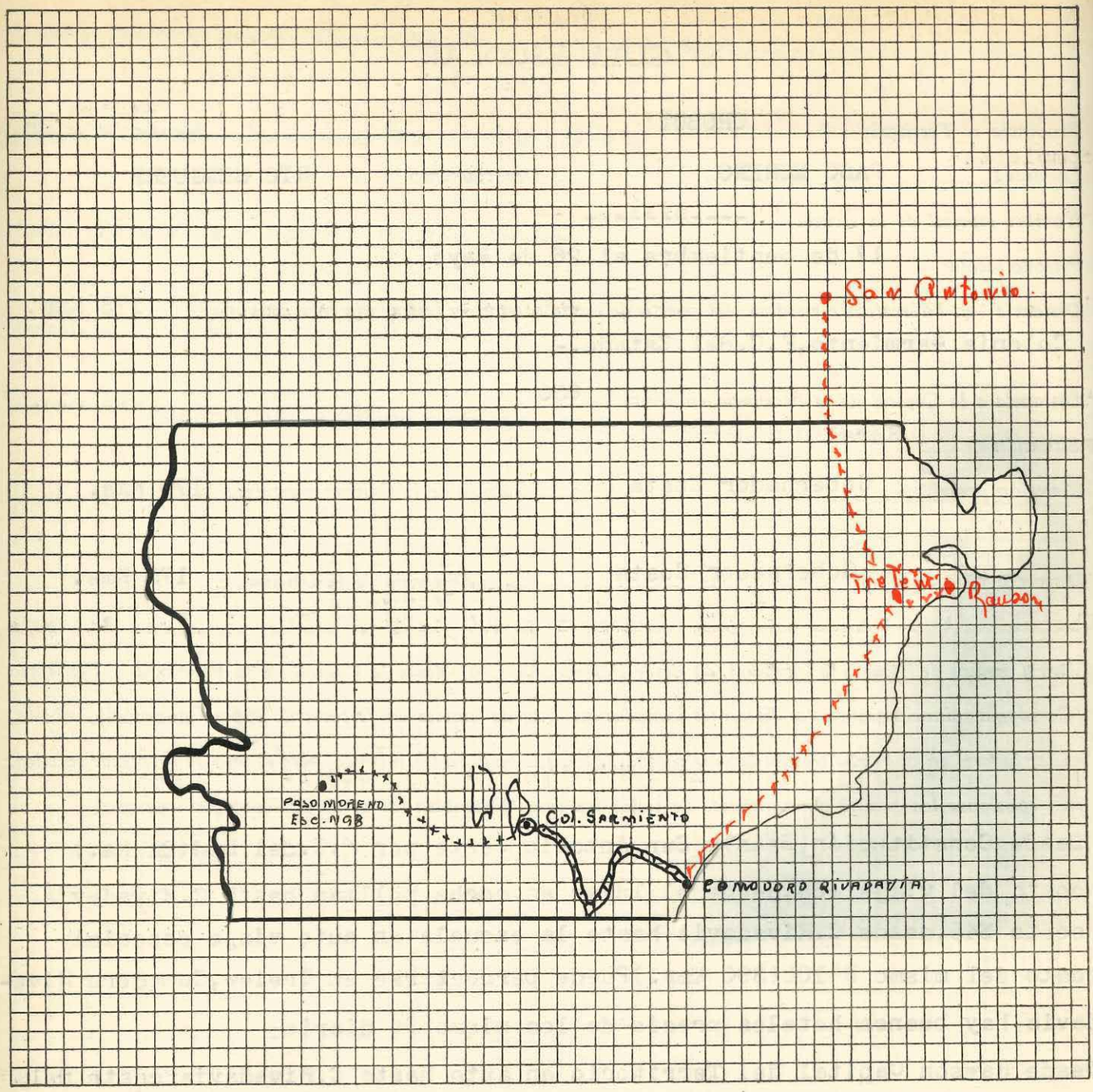

EDIFICIO DE LA ESCUELA

Número de aulas 1

¿Hay comedor instalado? Si *¿Hay dónde instalarlo?* -------

¿Hay cocina? No *¿Hay dónde instalarla?* Si

¿Tiene baños? No *¿Hay dónde instalarlos?* Si

¿Hay chacra o huerta escolar? No

Propietario del edificio Sr. Pablo A. Mayo.-

Alquiler mensual Cesión gratuita.- Por 10 años con opción a 10 más.-

Fecha de iniciación y vencimiento del contrato 1º de Marzo de 1938 hasta el 1º de Marzo de

Población escolar del lugar

varones 3 a 5 años	8	*6 a 14 años*	20
mujeres 3 a 5 ,,	11	*6 a 14 ,,*	27

¿Tiene Cooperadora? Si *Nombre* Domingo Faustino Sarmiento

Estado general de nutrición de los alumnos Regular

Vestuario que debe proveerse (camisetas, pantalones, faldas, medias, zapatos, guardapolvos) Equipo completo.-

Enfermedades endémicas de la zona ----------

Enfermedades más comunes en los niños Grippe Sarampion, tos convulsa.-

¿Tiene botiquín la escuela? No *Remedios más comunmente necesarios* Para primeros auxilios

DESCRIPCION DE LA LOCALIDAD

Ubicación (sobre mar, río, arroyo, sierras, altura sobre el nivel del mar, etc., distancia de la vía férrea) Ubicada en el valle del Río Senguerr a 500 metros sobre el nivel del mar A 175 Kms. de la vía férrea.-

Clima, temperatura máxima y mínima Max. 22º.-Min. 15º bajo cero.-

Tipo general de edificación (Casa de material, casillas, y construcciones de madera, cinc, ranchería, construcción de adobe, paja) de adobe.-

Condiciones de salubridad de la vivienda malas

Agua. (De dónde se obtiene el agua potable, calidad y otros detalles) de manantiales y rios.buena

Alimentación (Determinar cuál o cuáles son los elementos predominantes para la alimentación. Si es de vaca, oveja, etc. Si hay verduras. Si no las hay por qué causas) carne de cabra y oveja.-

Situación económica general de los pobladores Mala

¿Hay médico? No *A qué distancia está el más cercano* 90 Kms. Río Senguerr

¿Hay farmacia? No *A qué distancia está la más cercana* 175 Kms. Colonia Sarmiento

¿Hay policía? No *¿Hay hotel, fonda o casa de pensión?* No

¿Hay oficina de Correos? No *¿Cuál es la más próxima?* Gobernador Costa 175 Kms.

¿Hay teléfono? No *¿Cuál es la oficina más próxima?* Gobernador Costa

OCUPACION GENERAL DE LOS POBLADORES.

Ganadería: Especies de ganado; industrias derivadas; si se exporta y a dónde Ovino.-

Agricultura: Clase de siembra o cultivo. Si se exporta y a dónde ---------

Minería: productos que se explotan - Industrias derivadas ----------

Nacionalidad de los pobladores (porcentaje aproximado) 70% Argentinos, 30% extranjeros.-

CROQUIS DEL EDIFICIO OCUPADO POR LA ESCUELA EN ESCALA

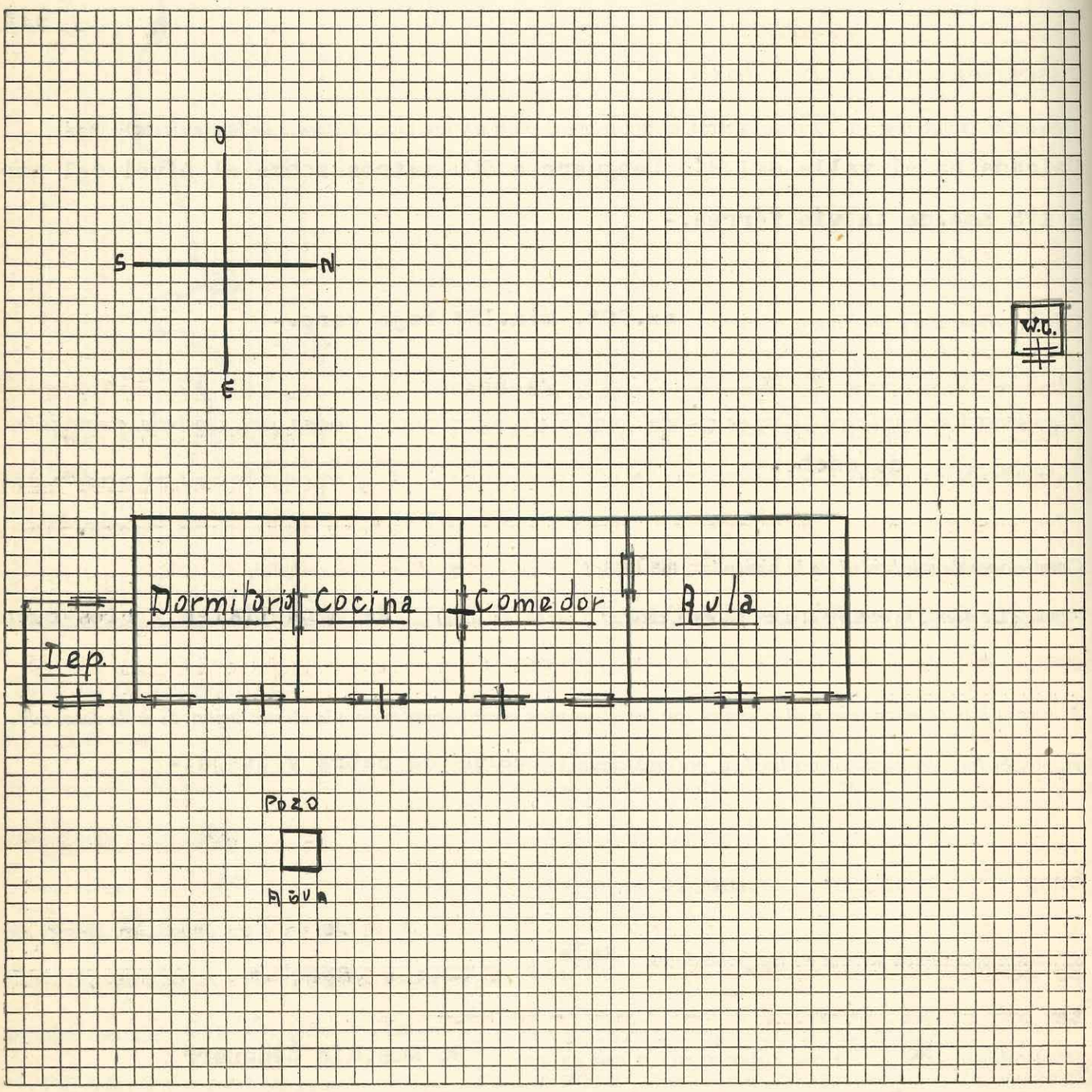

ESCALA: Cada lado de un cuadrado es igual ..... 1/2 ..... metro

Fórm. 4862

República Argentina
CONSEJO NACIONAL DE EDUCACION

GUIA ESCOLAR

Provincia o Territorio CHUBUT *Escuela Nº* 99

Localidad COSTA DEL LEPPA *Departamento* CUSHAMEN

Nombre especial de la escuela ---------

Período escolar 1º de Septiembre al 26 de Mayo

Distancia (en kilómetros o cuadras, del puerto de escala o estación ferroviaria más próxima). 180 Kms. a Estación El Maitén (Chubut)

Distancia a la Capital de la Provincia en Kmts. 700 Kms.

Situación Rural

Dirección postal Esquel *Distancia de la Oficina o estafeta* 75

Dirección telegráfica Esquel *Distancia de la Oficina* 75 Kms.

Vías y medios de llegar a la localidad, a) desde Buenos Aires, b) desde la Capital de la Provincia o Territorio (Consignar minuciosamente las diferentes jornadas que han de hacerse en ferrocarril, vapor, automóvil, caballo, mula; lugares en que debe trasbordarse y comodidades que haya en los mismos, para el caso de pernoctar en ellos, etc., consignar los precios de transporte de todos los casos y también los de alojamiento por separado)

Desde Constitución BSAieres,a Ing.Jacobacci en Río Negro por F.C.del Sud,36 ha.costo del viaje $ 78,90;desde este lugar hasta Esquel por empresa de transporte automotriz costo del viaje $28 y desde lugar hasta la escuela en auto viaje especial costo del mismo $60,puede pernoctar se en Norquincó,El Maitén y Esquel precio del alojamiento $6.-

Desde la Capital del Territorio Rawson hasta Esquel en mensajería costo $60 y desde este lugar a la escuela en auto viaje especial $60.-

Epoca del año en que es más conveniente viajar, con indicación de las causas En el verano por el buen estado de los caminos.-

Vías, medios y formas de remitir las cargas Por F.C.del Sud a Estación El Maitén(Chubut) Es conveniente preservar la carga con papel impermeable:en cajones hasta 100 kilos reforzados con sunchos de hierro.-

Consignatario Director Esc.149 del Chubut *Estación de carga (destino)* Est.El Maitén(Ch)

Escuela más cercana (nacional o provincial) Nacional Nº 74 *Distancia (Kmts.)* 20 Kms.

Itinerario gráfico del camino, desde la estación del ferrocarril o puerto más próximo, hasta la escuela, en escala

ESCALA: Cada lado de un cuadrado es igual ..... metro

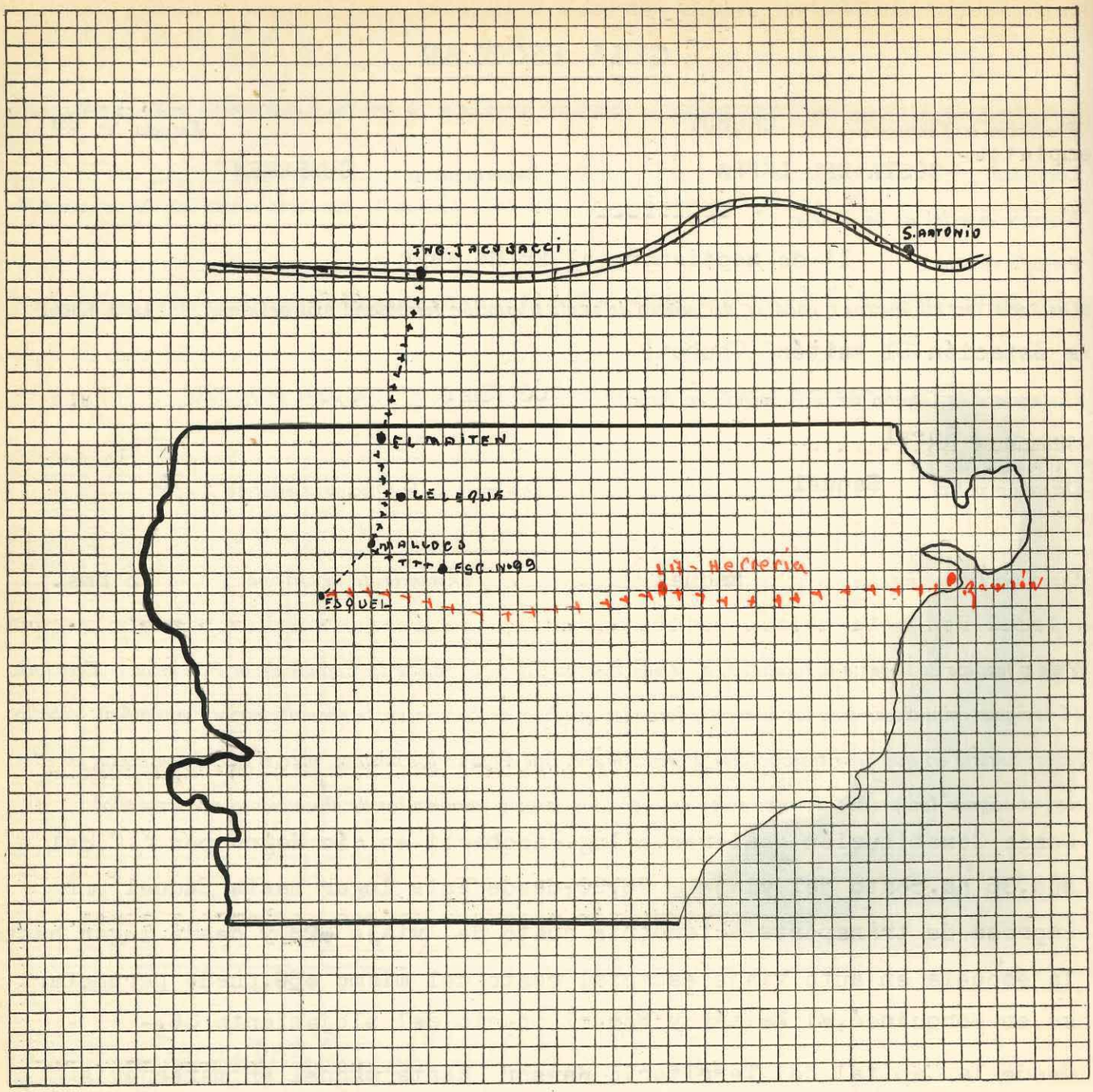

EDIFICIO DE LA ESCUELA

Número de aulas dos

¿Hay comedor instalado? No *¿Hay dónde instalarlo?* No

¿Hay cocina? No *¿Hay dónde instalarla?* No

¿Tiene baños? No *¿Hay dónde instalarlos?* No

¿Hay chacra o huerta escolar? Si

Propietario del edificio Consejo Nacional de Educación.-

Alquiler mensual ----------

Fecha de iniciación y vencimiento del contrato ----------

Población escolar del lugar

varones	3 a 5 años	17	6 a 14 años	44
mujeres	3 a 5 ,,	20	6 a 14 ,,	45

¿Tiene Cooperadora? Si *Nombre* FLORENTINO AMEGHINO

Estado general de nutrición de los alumnos Buena

Vestuario que debe proveerse (camisetas, pantalones, faldas, medias, zapatos, guardapolvos) Equipo completo.-

Enfermedades endémicas de la zona --------

Enfermedades más comunes en los niños Amigdalitis, sarna, impétigo,-

¿Tiene botiquín la escuela? Si *Remedios más comunmente necesarios* Para primeros auxilios.-

DESCRIPCION DE LA LOCALIDAD

Ubicación (sobre mar, río, arroyo, sierras, altura sobre el nivel del mar, etc., distancia de la vía férrea) La localidad esta ubicada sobre el arroyo Lepá, es un valle pequeño y regularmente poblado.-

Clima, temperatura máxima y mínima Frío Temperatura Max. 25º Min. 18º bajo cero.-

Tipo general de edificación (Casa de material, casillas, y construcciones de madera, cinc, ranchería, construcción de adobe, paja) Ranchería, construcción de adobe, techos de barro y ramas.-

Condiciones de salubridad de la vivienda Mala.-

Agua. (De dónde se obtiene el agua potable, calidad y otros detalles) Pozos de primera napa por lo que no es aconsejable del Río pero tiene el inconveniente de careces de elementos minerales.-

Alimentación (Determinar cuál o cuáles son los elementos predominantes para la alimentación. Si es de vaca, oveja, etc. Si hay verduras. Si no las hay por qué causas) De oveja y cabríos.-muy poca verdura por las condiciones climatericas.-

Situación económica general de los pobladores Mala

¿Hay médico? No *A qué distancia está el más cercano* 75 Kms.

¿Hay farmacia? No *A qué distancia está la más cercana* 75 Kms.

¿Hay policía? No *¿Hay hotel, fonda o casa de pensión?* Esquel 75 Kms

¿Hay oficina de Correos? No *¿Cuál es la más próxima?* 75 Kms.

¿Hay teléfono? No *¿Cuál es la oficina más próxima?* 75 Kms.

OCUPACION GENERAL DE LOS POBLADORES.

Ganadería: Especies de ganado; industrias derivadas; si se exporta y a dónde Lanar y cabríos en pequeña escala.-

Agricultura: Clase de siembra o cultivo. Si se exporta y a dónde ırigo,legumbres y verduras para el consumo.-

Minería: productos que se explotan - Industrias derivadas ----------

Nacionalidad de los pobladores (porcentaje aproximado) 90% aborigenes y 10% extranjeros.-

CROQUIS DEL EDIFICIO OCUPADO POR LA ESCUELA EN ESCALA

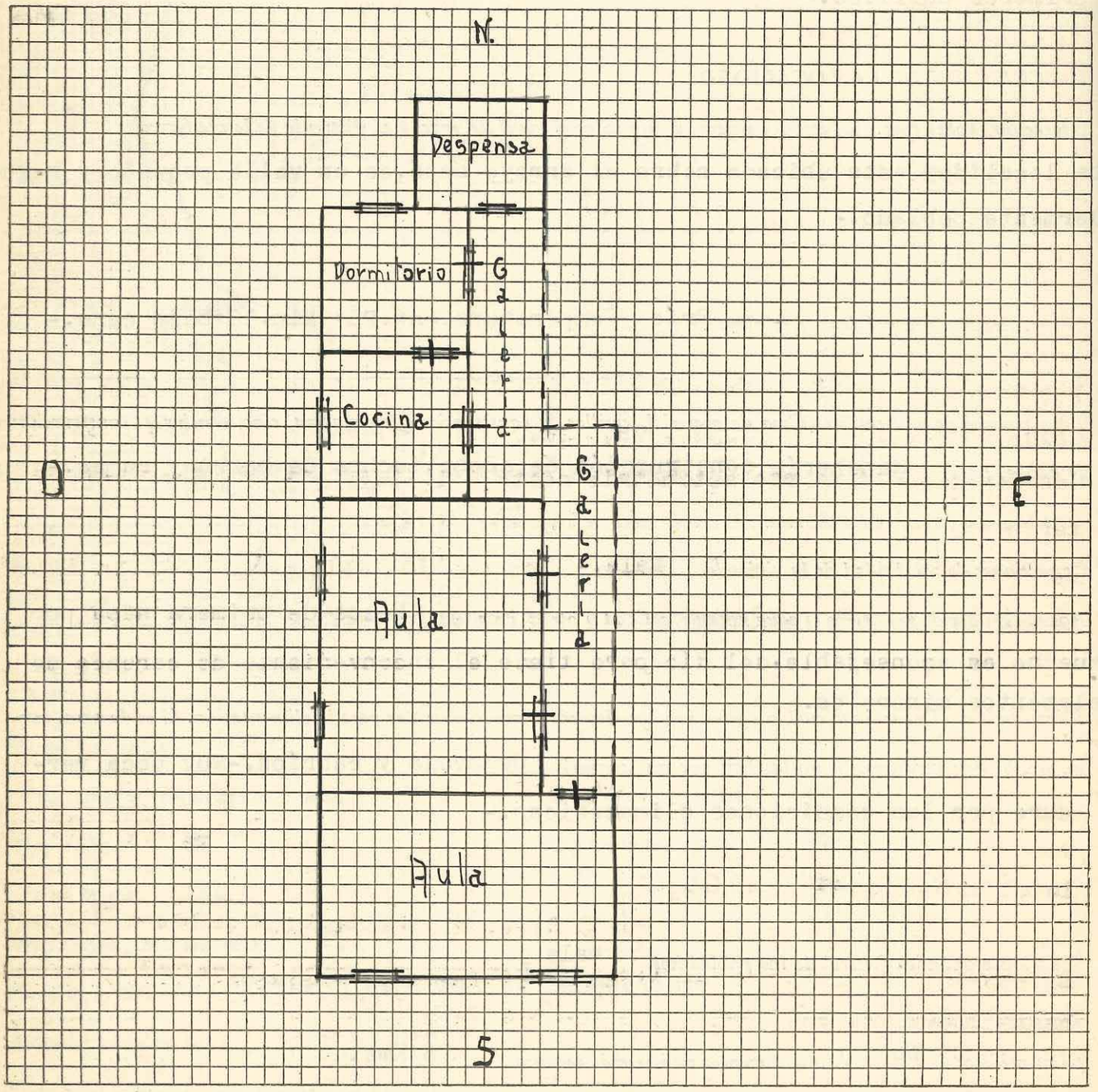

ESCALA: Cada lado de un cuadrado es igual ..... metro

República Argentina
CONSEJO NACIONAL DE EDUCACION

Fórm. 4862

GUIA ESCOLAR

Provincia o Territorio CHUBUT *Escuela Nº* 100

Localidad GAN GAN *Departamento* TELSEN

Nombre especial de la escuela ----------

Período escolar 1º de Septiembre al 26 de Mayo

Distancia (en kilómetros o cuadras, del puerto de escala o estación ferroviaria más próxima). 200 Kms. a Maquinchao(R.Negro).-

Distancia a la Capital de la Provincia en Kmts. 365 Kms.

Situación Rural

Dirección postal Gan-Gan *Distancia de la Oficina o estafeta* 2 Kms.

Dirección telegráfica ------- *Distancia de la Oficina* ------

Vías y medios de llegar a la localidad, a) desde Buenos Aires, b) desde la Capital de la Provincia o Territorio (Consignar minuciosamente las diferentes jornadas que han de hacerse en ferrocarril, vapor, automóvil, caballo, mula; lugares en que debe trasbordarse y comodidades que haya en los mismos, para el caso de pernoctar en ellos, etc., consignar los precios de transporte de todos los casos y también los de alojamiento por separado)

Por F.C.del Sud hasta San Antonio Oeste(22 hs.)costo del viaje 65 pesos desde este punto hasta puerto Madryn en pullman $25,desde este lugar hasta Gan-Gan en camíon (correo nacional)costo aproximadamente $20,puede pernoctarse en Madryn Trlew,costo del alojamiento $6.-

De Rawson a Gan-Gan en dos jornadas de camión,costo del mismo $40 alojamiento muy escaso y a menudo a la intemperie por el mal tiempo y camino.-

Epoca del año en que es más conveniente viajar, con indicación de las causas Verano,por permitirlo el estado de los caminos.-

Vías, medios y formas de remitir las cargas Por F.C.del Sud hasta Ing.Jacobacci(Río Negro) Es conveniente preparar la carga preservada con papel impermeable,en cajones hasta 100 kilos reforzados con sunchos de hierro.-

Consignatario Director Esc.17 de Río Negro) *Estación de carga (destino)* Ing.Jacobacci(R.N.)

Escuela más cercana (nacional o provincial) Nacional Nº 63 *Distancia (Kmts.)* 30 Kms.

Itinerario gráfico del camino, desde la estación del ferrocarril o puerto más próximo, hasta la escuela, en escala

ESCALA: Cada lado de un cuadrado es igual ..... metro

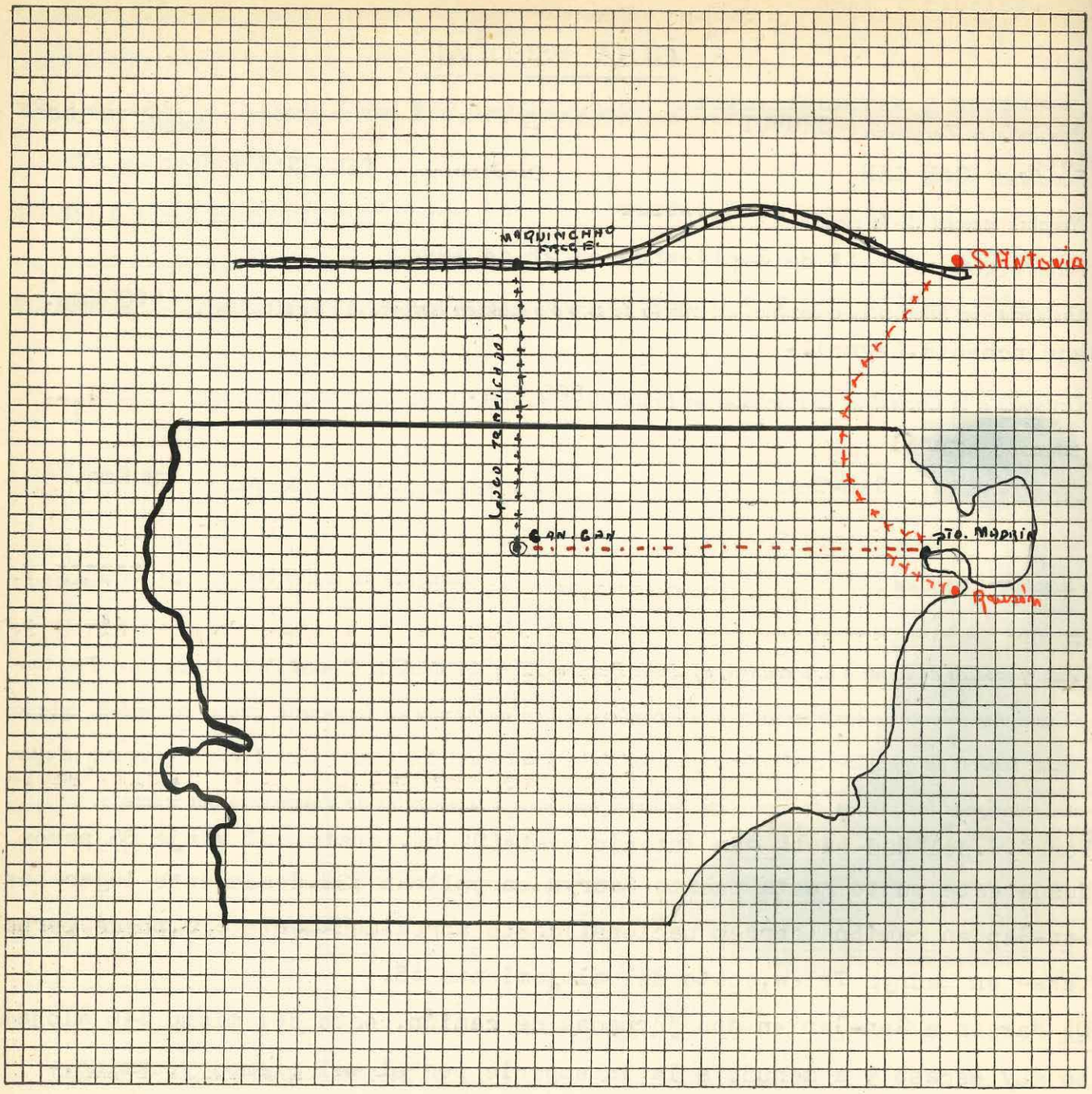

EDIFICIO DE LA ESCUELA

Número de aulas 1

¿Hay comedor instalado? No *¿Hay dónde instalarlo?* No

¿Hay cocina? Si *¿Hay dónde instalarla?* -----

¿Tiene baños? No *¿Hay dónde instalarlos?* No

¿Hay chacra o huerta escolar? No

Propietario del edificio Consejo Nacional de Educación

Alquiler mensual --------

Fecha de iniciación y vencimiento del contrato --------

Población escolar del lugar

varones 3 a 5 años 7 *6 a 14 años* 8

mujeres 3 a 5 ,, 5 *6 a 14 ,,* 10

¿Tiene Cooperadora? Si *Nombre* "Domingo Faustino Sarmiento"

Estado general de nutrición de los alumnos buenos

Vestuario que debe proveerse (camisetas, pantalones, faldas, medias, zapatos, guardapolvos) Equipo completo

Enfermedades endémicas de la zona -------

Enfermedades más comunes en los niños grippemtos convulsa.-

¿Tiene botiquín la escuela? No *Remedios más comunmente necesarios* Para primeros auxilios.-

DESCRIPCION DE LA LOCALIDAD

Ubicación (sobre mar, río, arroyo, sierras, altura sobre el nivel del mar, etc., distancia de la vía férrea) Ubicada en una pampa pedregosa,meseta aproximadamente a 900 m.sobre el nivel del mar.Distancia de la vía férrea 200 Kms.-

Clima, temperatura máxima y mínima Clima seco,muy ventoso en el verano.Temperatura Máx.32º Mín.30º.-

Tipo general de edificación (Casa de material, casillas, y construcciones de madera, cinc, ranchería, construcción de adobe, paja) Construcción de adobe crudo.Techos de hierro galvanizado,canaleta

Condiciones de salubridad de la vivienda Deficientes.-

Agua. (De dónde se obtiene el agua potable, calidad y otros detalles) Depozo surgente a 4 m.de pronfludidad.-

Alimentación (Determinar cuál o cuáles son los elementos predominantes para la alimentación. Si es de vaca, oveja, etc. Si hay verduras. Si no las hay por qué causas) Carnes lanares y cabríos.No hay verdduras.-

Situación económica general de los pobladores Mala

¿Hay médico? No *A qué distancia está el más cercano* 200 Kms.

¿Hay farmacia? No *A qué distancia está la más cercana* 200 Kms.

¿Hay policía? Si *¿Hay hotel, fonda o casa de pensión?* Si

¿Hay oficina de Correos? Estafeta *¿Cuál es la más próxima?* ------

¿Hay teléfono? No *¿Cuál es la oficina más próxima?* Puerto Madryn

100

OCUPACION GENERAL DE LOS POBLADORES.

Ganadería: Especies de ganado; industrias derivadas; si se exporta y a dónde Ganado Ovino y cabrío

Agricultura: Clase de siembra o cultivo. Si se exporta y a dónde ----------

Minería: productos que se explotan - Industrias derivadas ----------

Nacionalidad de los pobladores (porcentaje aproximado) 50% Chilenos 25% árabes 25% Argentinos.

CROQUIS DEL EDIFICIO OCUPADO POR LA ESCUELA EN ESCALA

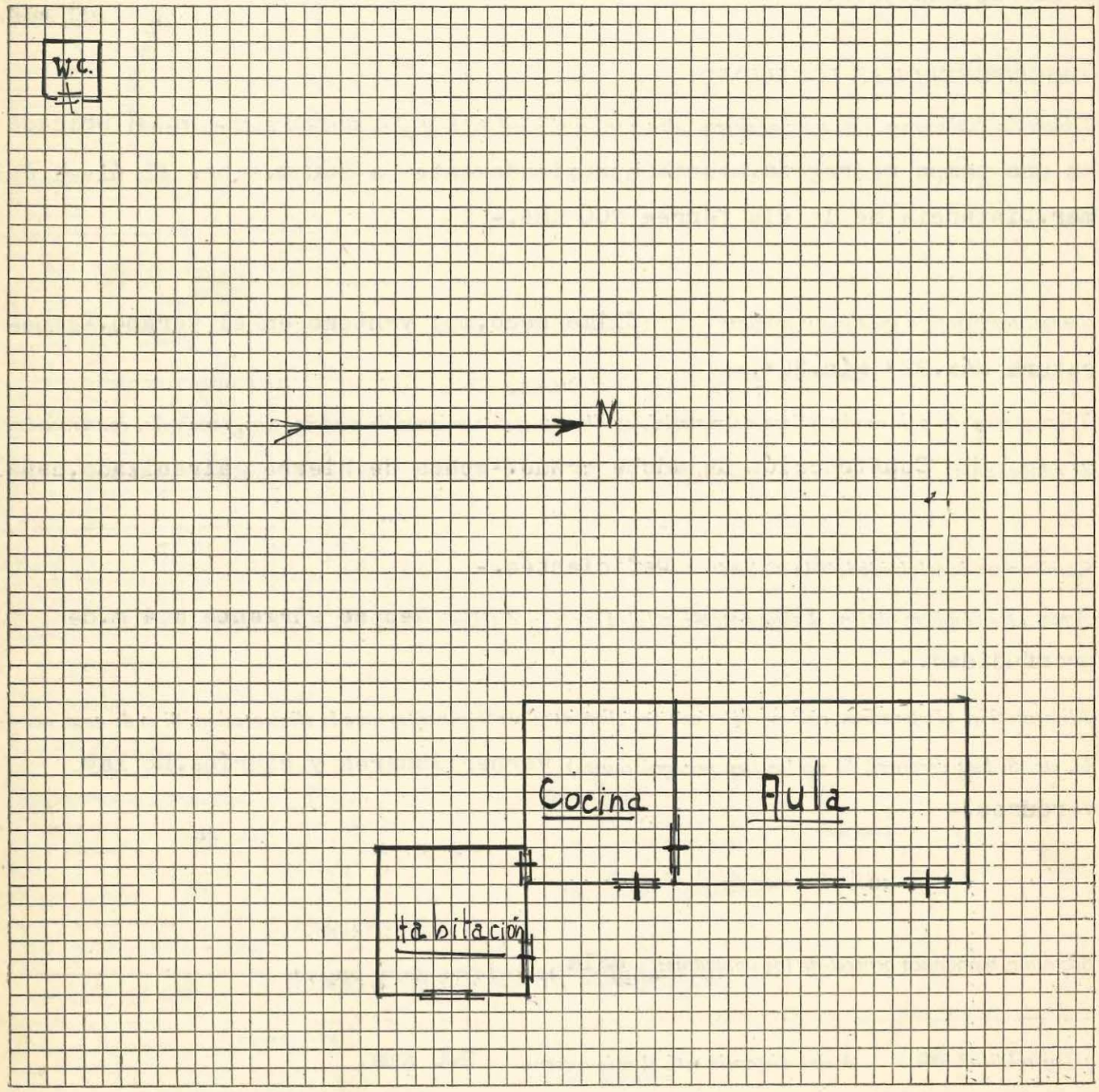

ESCALA: Cada lado de un cuadrado es igual .....0.5..... metro

República Argentina
Ministerio de Justicia e Instrucción Pública
CONSEJO NACIONAL DE EDUCACION

GUÍA ESCOLAR

Provincia ó Territorio CHUBUT *Escuela Nº* 101

Localidad .....

Distancia (en kilómetros o cuadras, del puerto de escala o estación ferroviaria más próxima). .....

Dirección postal .....

Dirección telegráfica .....

Vías y medios de llegar a la localidad a) desde Buenos Aires, b) desde la capital de la Provincia o Territorio (Consignar minuciosamente las diferentes jornadas que han de hacerse en ferrocarril, vapor automóvil, caballo, mula; lugares en que debe trasbordarse y comodidades que haya en los mismos, para el caso de pernoctar en ellos, etc., consignar los precios de transporte de todos los casos y también los de alojamiento por separado) .....

Epoca del año en que es más conveniente viajar, con indicación de las causas .....

Vías, medios y formas de remitir las cargas .....

Consignatario .....

C.N. de E.-T. G.-Exp. 22283|C|938-T. 30.000

Fórm. 4862

República Argentina
Ministerio de Justicia e Instrucción Pública
CONSEJO NACIONAL DE EDUCACION

GUÍA ESCOLAR

Provincia ó Territorio CHUBUT *Escuela Nº* 102

Localidad

Distancia (en kilómetros o cuadras, del puerto de escala o estación ferroviaria más próxima).

Dirección postal

Dirección telegráfica

Vías y medios de llegar a la localidad a) desde Buenos Aires, b) desde la capital de la Provincia o Territorio (Consignar minuciosamente las diferentes jornadas que han de hacerse en ferrocarril, vapor automóvil, caballo, mula; lugares en que debe trasbordarse y comodidades que haya en los mismos, para el caso de pernoctar en ellos, etc., consignar los precios de transporte de todos los casos y también los de alojamiento por separado)

Epoca del año en que es más conveniente viajar, con indicación de las causas

Vías, medios y formas de remitir las cargas

Consignatario

C.N. de E.-T. G.-Exp. 22283|C|938-T. 30.000

Fórm. 4862

República Argentina
CONSEJO NACIONAL DE EDUCACION

GUIA ESCOLAR

Provincia o Territorio CHUBUT *Escuela Nº* 103

Localidad VALLE DEL CARRILEUFU *Departamento* CUSHAMEN

Nombre especial de la escuela ---------

Período escolar 1º de Septiembre al 26 de Mayo

Distancia (en kilómetros o cuadras, del puerto de escala o estación ferroviaria más próxima). 80 Kms. a Estacíon El Maitén(Chubut)

Distancia a la Capital de la Provincia en Kmts. 830 Kms.

Situación Rural

Dirección postal Cholila *Distancia de la Oficina o estafeta* 25 Kms.

Dirección telegráfica Cholila *Distancia de la Oficina* 25 Kms.

Vías y medios de llegar a la localidad, a) desde Buenos Aires, b) desde la Capital de la Provincia o Territorio (Consignar minuciosamente las diferentes jornadas que han de hacerse en ferrocarril, vapor, automóvil, caballo, mula; lugares en que debe trasbordarse y comodidades que haya en los mismos, para el caso de pernoctar en ellos, etc., consignar los precios de transporte de todos los casos y también los de alojamiento por separado)

Desde constitucíon por F.C.del Sud hasta Estación Ing.Jacobacci(Río Negro) 36 ha.precio del pasaje 78,90,trasborda a el tren de trocha angosta F.C. del Estado,hasta Estacíon El Maitén(10 ha)costo del viaje $15:desde este lugar hasta Cholila por mensajería oficial costo del viaje $16:de Cholila al lugar de la escuela a caballo.-Puede pernoctarse en Norquincó,El Maitén y Cholila costo del alojamiento $7.-

Desde Rawson la Capital del Territorio a Esquel por mensajería oficial, costo del mismo $60,de Esquel a El Maitén por transporte a Ing.Jacobacci,costo $14 y desde este lugar el camino descripto en el primer párrafo.-Puede pernoctarse en La Heererría,Esquel y el Maitén,costo del alojamiento $7.-

Época del año en que es más conveniente viajar, con indicación de las causas En el verano por el buen estado de los caminos.-

Vías, medios y formas de remitir las cargas Por F.C.del Sud hasta Estación El Maitén Chubut,es conveniente preparar la carga preservada con papel impermeable en cajones hasta 100 kilos,reforzados con sunchos de hierro.-

Consignatario Director Esc.149 del Chubut *Estación de carga (destino)* El Maitén(Chubut

Escuela más cercana (nacional o provincial) Nacional Nº 80 *Distancia (Kmts.)* 20

Itinerario gráfico del camino, desde la estación del ferrocarril o puerto más próximo, hasta la escuela, en escala

ESCALA: Cada lado de un cuadrado es igual ..... metro

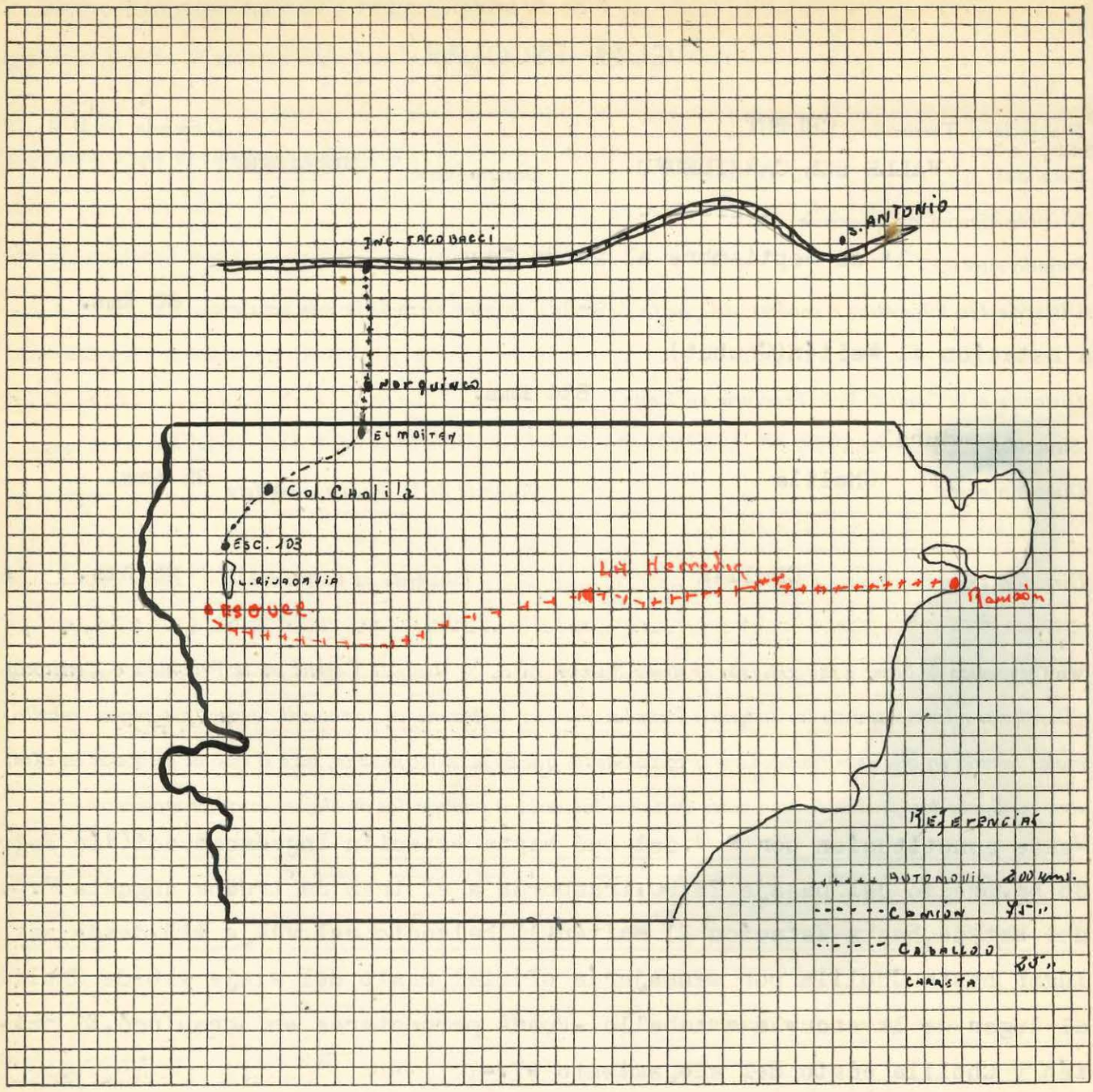

EDIFICIO DE LA ESCUELA

Número de aulas 1

¿Hay comedor instalado? Si *¿Hay dónde instalarlo?* En construcción

¿Hay cocina? Si *¿Hay dónde instalarla?* En construcción

¿Tiene baños? No *¿Hay dónde instalarlos?* No

¿Hay chacra o huerta escolar? Si

Propietario del edificio Consejo Nacional de Educación.-

Alquiler mensual ---------

Fecha de iniciación y vencimiento del contrato ---------

Población escolar del lugar

varones 3 a 5 años	11	*6 a 14 años*	35
mujeres 3 a 5 „	10	*6 a 14 „*	29

¿Tiene Cooperadora? Si *Nombre* -----

Estado general de nutrición de los alumnos Muy mala.-

Vestuario que debe proveerse (camisetas, pantalones, faldas, medias, zapatos, guardapolvos) Equipo completo

Enfermedades endémicas de la zona ------

Enfermedades más comunes en los niños Grippe

¿Tiene botiquín la escuela? No *Remedios más comunmente necesarios* para primeros auxilios.-

DESCRIPCION DE LA LOCALIDAD

Ubicación (sobre mar, río, arroyo, sierras, altura sobre el nivel del mar, etc., distancia de la vía férrea) Esta escuela está ubicada sobre la margen izquierda del "Río Carrileufú",en el valle cordillerano de su mismo nombre,a 2 Kms.al N.E.del Lago Rivadavia a 700 mts. sobre el nivel del mar y a 80 Kms.de la vía férrea.-

Clima, temperatura máxima y mínima Max.35º.-Min.20º bajo cero.-

Tipo general de edificación (Casa de material, casillas, y construcciones de madera, cinc, ranchería, construcción de adobe, paja) Rancherias,construcciones de barro y ramas.-

Condiciones de salubridad de la vivienda Muy mala.-

Agua. (De dónde se obtiene el agua potable, calidad y otros detalles) Agua dulce,se obtiene de arroyos formados por el deshielo de la nieve acumulada en la Cordillera.-

Alimentación (Determinar cuál o cuáles son los elementos predominantes para la alimentación. Si es de vaca, oveja, etc. Si hay verduras. Si no las hay por qué causas) El trigo,poca carne de oveja.La verdura es muy escasa debido a negligencia de los pobladores.-

Situación económica general de los pobladores Muy mala.-

¿Hay médico? No *A qué distancia está el más cercano* 20 Kms.

¿Hay farmacia? No *A qué distancia está la más cercana* 170 Kms.Esquel

¿Hay policía? Si a 16 Kms. *¿Hay hotel, fonda o casa de pensión?* No

¿Hay oficina de Correos? No *¿Cuál es la más próxima?* 25 Kms.

¿Hay teléfono? No *¿Cuál es la oficina más próxima?* Esquel a 170 Kms.

OCUPACION GENERAL DE LOS POBLADORES.

Ganadería: Especies de ganado; industrias derivadas; si se exporta y a dónde Ovino y cabrío en muy poca escala.-

Agricultura: Clase de siembra o cultivo. Si se exporta y a dónde Trigo para el consumo

Minería: productos que se explotan - Industrias derivadas ------

Nacionalidad de los pobladores (porcentaje aproximado) 90% Chilenos 10% Argentinos.-

CROQUIS DEL EDIFICIO OCUPADO POR LA ESCUELA EN ESCALA

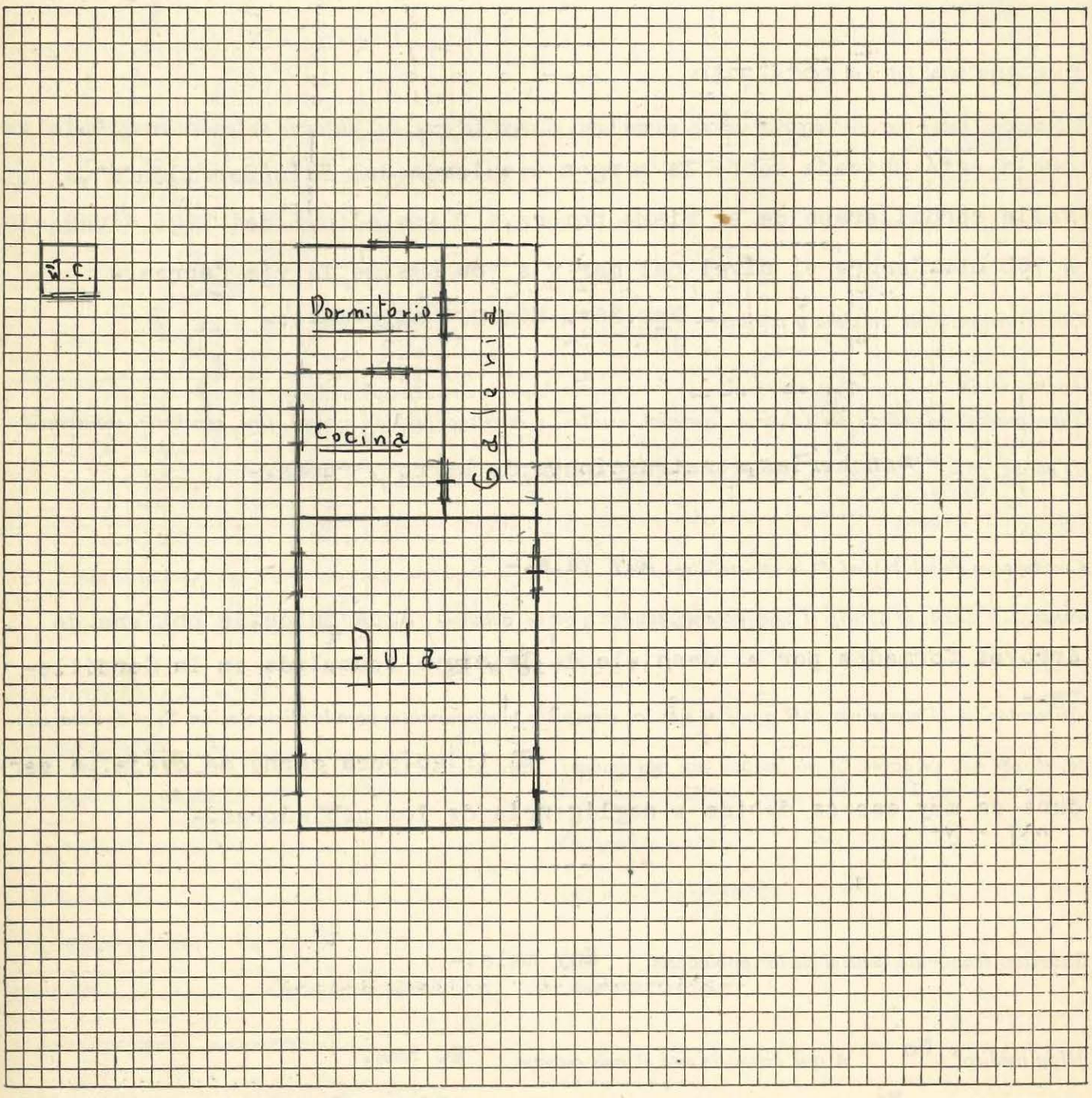
W.C.
Dormitorio
Cocina
Cocina
Cocina

Fórm. 4862

República Argentina
Ministerio de Justicia e Instrucción Pública
CONSEJO NACIONAL DE EDUCACION

GUÍA ESCOLAR

Provincia ó Territorio CHUBUT *Escuela Nº* 104

Localidad .....

Distancia (en kilómetros o cuadras, del puerto de escala o estación ferroviaria más próxima). .....

Dirección postal .....

Dirección telegráfica .....

Vías y medios de llegar a la localidad a) desde Buenos Aires, b) desde la capital de la Provincia o Territorio (Consignar minuciosamente las diferentes jornadas que han de hacerse en ferrocarril, vapor automóvil, caballo, mula; lugares en que debe trasbordarse y comodidades que haya en los mismos, para el caso de pernoctar en ellos, etc., consignar los precios de transporte de todos los casos y también los de alojamiento por separado) .....

Epoca del año en que es más conveniente viajar, con indicación de las causas .....

Vías, medios y formas de remitir las cargas .....

Consignatario .....

República Argentina
Ministerio de Justicia e Instrucción Pública
CONSEJO NACIONAL DE EDUCACION

GUÍA ESCOLAR

Provincia ó Territorio CHUBUT *Escuela Nº* 105

Localidad .....

Distancia (en kilómetros o cuadras, del puerto de escala o estación ferroviaria más próxima). .....

Dirección postal .....

Dirección telegráfica .....

Vías y medios de llegar a la localidad a) desde Buenos Aires, b) desde la capital de la Provincia o Territorio (Consignar minuciosamente las diferentes jornadas que han de hacerse en ferrocarril, vapor automóvil, caballo, mula; lugares en que debe trasbordarse y comodidades que haya en los mismos, para el caso de pernoctar en ellos, etc., consignar los precios de transporte de todos los casos y también los de alojamiento por separado) .....

Epoca del año en que es más conveniente viajar, con indicación de las causas .....

Vías, medios y formas de remitir las cargas .....

Consignatario .....

Fórm. 4862

República Argentina
CONSEJO NACIONAL DE EDUCACION

GUIA ESCOLAR

Provincia o Territorio CHUBUT *Escuela Nº* 106

Localidad ALTO RIO SENGUERR *Departamento* ALTO RIO SENGUERR

Nombre especial de la escuela -------

Período escolar 1º de Septiembre al 26 de Mayo

Distancia (en kilómetros o cuadras, del puerto de escala o estación ferroviaria más próxima). 240 Kms. de la Estación Parada Kms.163 del F.C.del Sud.-

Distancia a la Capital de la Provincia en Kmts. 700 Kms.

Situación Rural

Dirección postal Nueva Lubecka (Chubut) *Distancia de la Oficina o estafeta* 100 Kms.

Dirección telegráfica Nueva Lubecka *Distancia de la Oficina* 100 Kms.

Vías y medios de llegar a la localidad, a) desde Buenos Aires, b) desde la Capital de la Provincia o Territorio (Consignar minuciosamente las diferentes jornadas que han de hacerse en ferrocarril, vapor, automóvil, caballo, mula; lugares en que debe trasbordarse y comodidades que haya en los mismos, para el caso de pernoctar en ellos, etc., consignar los precios de transporte de todos los casos y también los de alojamiento por separado)

1ºDesde Bs.Aires a Comodoro Rivadavia en vapor,precio del pasaje 140 pesos.Desde C.Rivadavia a Alto Río Senguerr en pullman,precio del pasaje $30.La estadía en C. Rivadavia puede pronlongarse de 3 a 7 días.-Precio del hotel por día $7.-
2º de Plaza Constitución a Ing.Jacobacci(R.Negro).Precio del pasaje $78,90936 hs.de viaje)Desde Ing.Jacobacci empresa de transporte hasta Esquel precio del mismo $38, hospedaje en Esquel $6.Desde Este lugar a la escuela en pullman,precio del viaje $ 30.-

Epoca del año en que es más conveniente viajar, con indicación de las causas De Septiembre a Abril Durante el resto del año puede impedirlo las nevadas.-

Vías, medios y formas de remitir las cargas Por vía marítima a C.Rivadavia (Chubut).Es conveniente preparar la carga preservada con papel impermeable;en cajones hasta 100 kilos reforzados con sunchos de hierro.-

Consignatario Director Esc.Nº 119 del Chubut *Estación de carga (destino)* C.Rivadavia(Ch)

Escuela más cercana (nacional o provincial) Nacional Nº 55 *Distancia (Kmts.)* 60 Kms.

Itinerario gráfico del camino, desde la estación del ferrocarril o puerto más próximo, hasta la escuela, en escala

ESCALA: Cada lado de un cuadrado es igual ..... metro

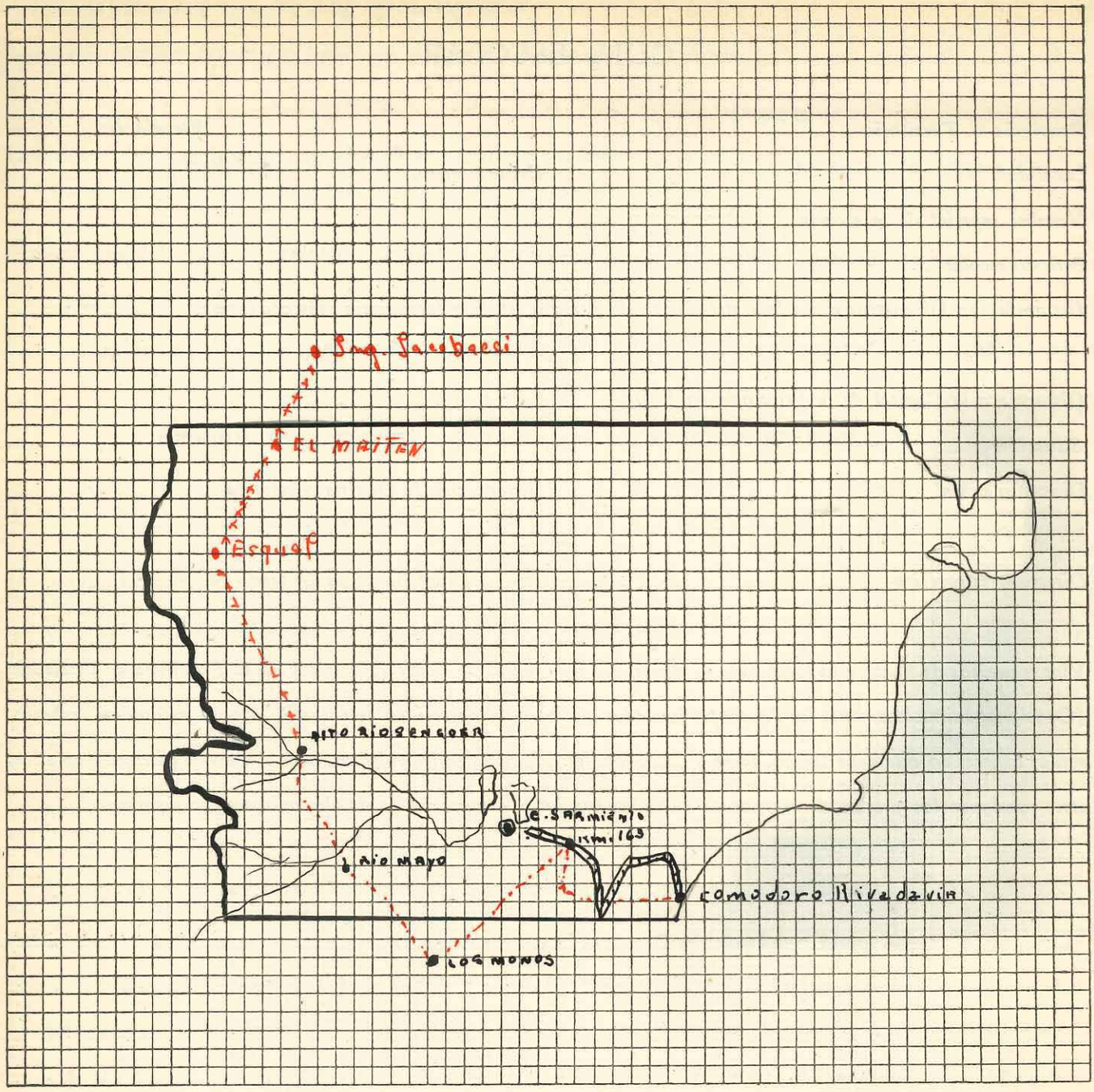

EDIFICIO DE LA ESCUELA

Número de aulas 3

¿Hay comedor instalado? Si *¿Hay dónde instalarlo?* -----

¿Hay cocina? Si *¿Hay dónde instalarla?* -----

¿Tiene baños? No *¿Hay dónde instalarlos?* No

¿Hay chacra o huerta escolar? No

Propietario del edificio Consejo Nacional de Educación.-

Alquiler mensual ----------

Fecha de iniciación y vencimiento del contrato --------

Población escolar del lugar

varones 3 a 5 años 26 *6 a 14 años* 79

mujeres 3 a 5 ,, 62 *6 a 14 ,,* 61

¿Tiene Cooperadora? Si *Nombre* ------

Estado general de nutrición de los alumnos Bueno

Vestuario que debe proveerse (camisetas, pantalones, faldas, medias, zapatos, guardapolvos) Equipo completo

Enfermedades endémicas de la zona --------

Enfermedades más comunes en los niños Grippe,sarampion y tos convulsa

¿Tiene botiquín la escuela? No *Remedios más comunmente necesarios* para primeros auxilios.-

DESCRIPCION DE LA LOCALIDAD

Ubicación (sobre mar, río, arroyo, sierras, altura sobre el nivel del mar, etc., distancia de la vía férrea) Esta localidad esta situada en la margen derecha del Río Senguerr en la meseta del mismo nombre,a una altura de 650 m.sobre el nivel del mar.A 240 Kms.de la vía férrea.-

Clima, temperatura máxima y mínima Max.24°.-Min.20° bajo cero.-

Tipo general de edificación (Casa de material, casillas, y construcciones de madera, cinc, ranchería, construcción de adobe, paja) La edificación en general es de material,siendo escasa la de adobe.-

Condiciones de salubridad de la vivienda Buenas

Agua. (De dónde se obtiene el agua potable, calidad y otros detalles) El agua se obtiene por medio de pozos siendo ésta de excelentes condiciones.-

Alimentación (Determinar cuál o cuáles son los elementos predominantes para la alimentación. Si es de vaca, oveja, etc. Si hay verduras. Si no las hay por qué causas) a base de carne de oveja.Muy poca verdura.-

Situación económica general de los pobladores Buenas.-

¿Hay médico? Si *A qué distancia está el más cercano* -----

¿Hay farmacia? No *A qué distancia está la más cercana* 100 Kms.

¿Hay policía? Si *¿Hay hotel, fonda o casa de pensión?* Si

¿Hay oficina de Correos? No *¿Cuál es la más próxima?* Nueva Lubecka

¿Hay teléfono? No *¿Cuál es la oficina más próxima?* Nueva Lubecka.-

OCUPACION GENERAL DE LOS POBLADORES.

Ganadería: Especies de ganado; industrias derivadas; si se exporta y a dónde Ganado Lanar.-

Agricultura: Clase de siembra o cultivo. Si se exporta y a dónde No hay agricultura.-

Minería: productos que se explotan - Industrias derivadas No hay.-

Nacionalidad de los pobladores (porcentaje aproximado) Argentino 50% Españoles 20% Chilenos 20% 10% otras nacionalidades.-

CROQUIS DEL EDIFICIO OCUPADO POR LA ESCUELA EN ESCALA

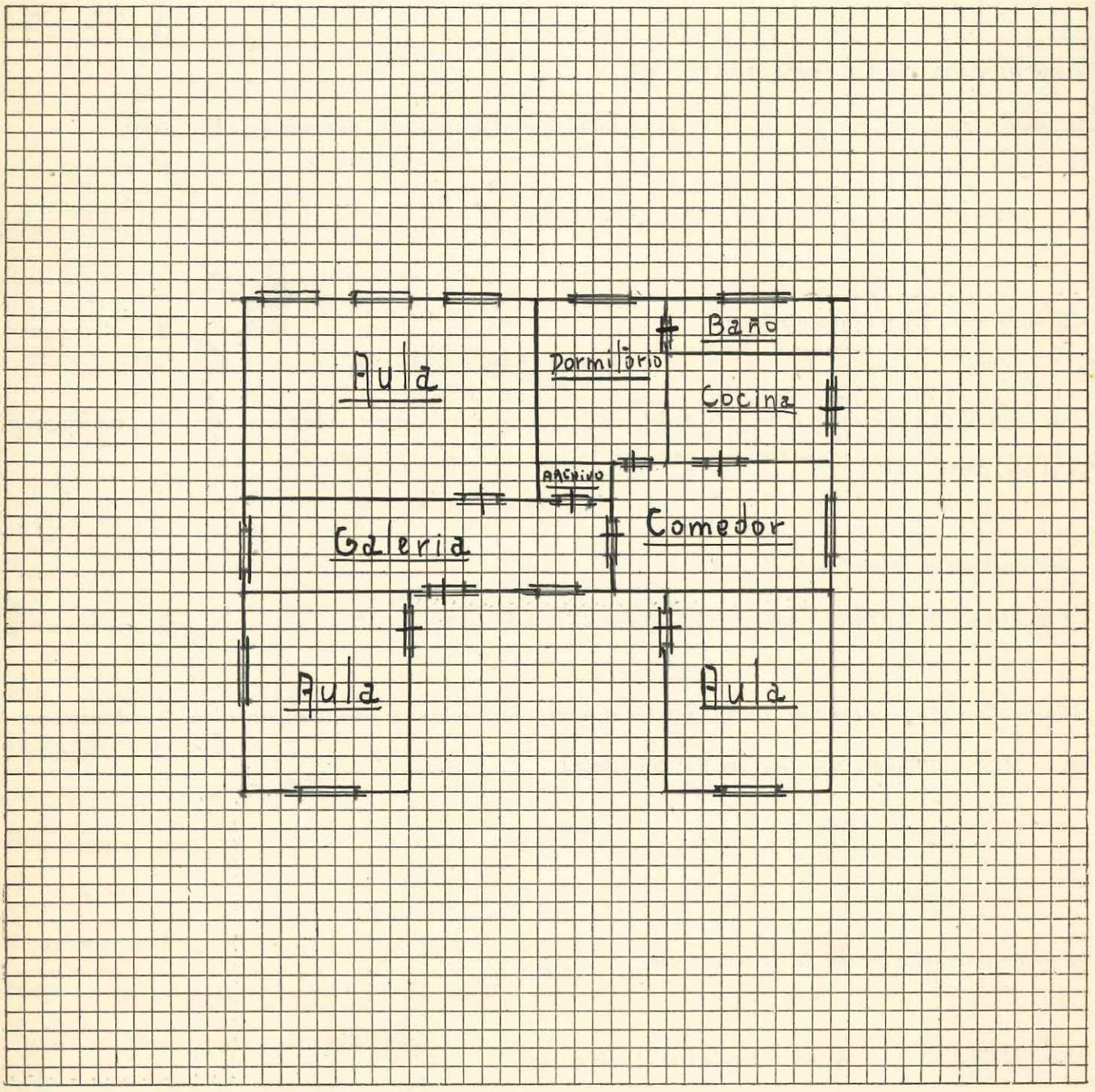

ESCALA: Cada lado de un cuadrado es igual ..... 0.50 ..... metro

República Argentina
Ministerio de Justicia e Instrucción Pública
CONSEJO NACIONAL DE EDUCACION

GUÍA ESCOLAR

Provincia ó Territorio CHUBUT *Escuela Nº* 107

Localidad CHACAY ESTE

Distancia (en kilómetros o cuadras, del puerto de escala o estación ferroviaria más próxima). de Puerto Madryn 300 Kms.

Dirección postal Chacay-Este.-Cuerto Madryn.-

Dirección telegráfica Puerto Madryn

Vías y medios de llegar a la localidad a) desde Buenos Aires, b) desde la capital de la Provincia o Territorio (Consignar minuciosamente las diferentes jornadas que han de hacerse en ferrocarril, vapor automóvil, caballo, mula; lugares en que debe trasbordarse y comodidades que haya en los mismos, para el caso de pernoctar en ellos, etc., consignar los precios de transporte de todos los casos y también los de alojamiento por separado)

De Bs.Aires por vía marítima hasta puerto Madryn costo del viaje $100
Desde este punto hasta la escuela en camión costo delviaje $70,puede pernoctarse en Madryn,Gastre costo del alojamiento $6.-
De la Capital del Territorio en auto viaje especial $120.-

Epoca del año en que es más conveniente viajar, con indicación de las causas En el verano por el buen estado de los caminos.-

Vías, medios y formas de remitir las cargas Por F.C.Del sud hasta Est.El Maiten(Chubut
Es conveniente preparar la carga pres rvada con papel impermeable, en cajones hasta 100 kilos reforzados con sunchos de hierro.-

Consignatario Director Esc.Nº149 del Chubut Est.El Maitén (Chubut)

Itinerario gráfico del camino, desde la estación del ferrocarril o puerto más próximo, hasta la escuela, en escala

ESCALA: Cada lado de un cuadrado es igual..... metro

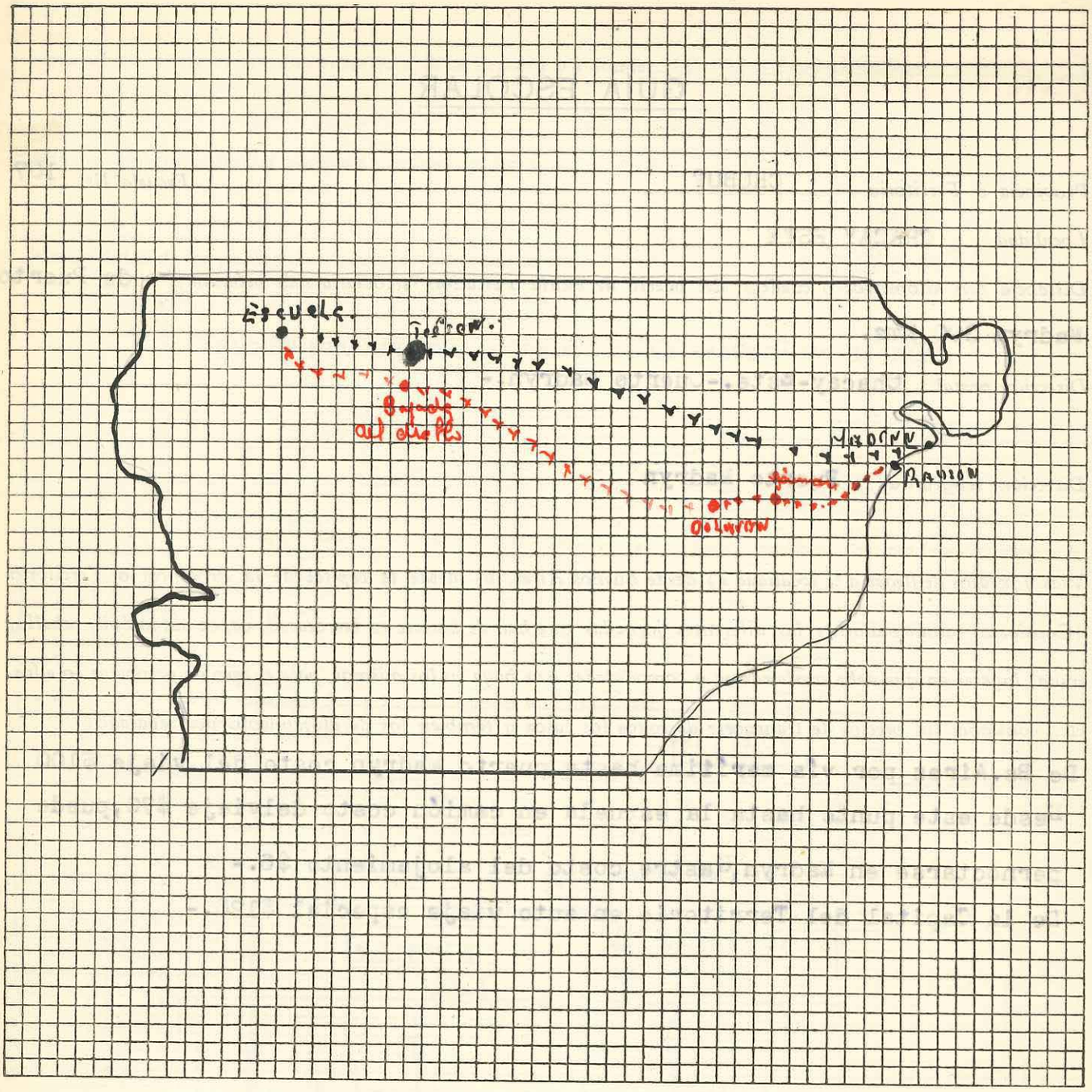

EDIFICIO DE LA ESCUELA

Número de aulas 1

¿Hay comedor instalado? No *¿Hay dónde instalarlo?* No

¿Hay cocina? No *¿Hay dónde instalarla?* No

¿Tiene baños? No *¿Hay dónde instalarlos?* No

Propietario del edificio Consejo Nacional de Educación

Alquiler mensual ----------

Fecha de iniciación y vencimiento del contrato ----------

Población escolar del lugar

varones	*3 a 5 años*	3	*6 a 14 años*	10
mujeres	*3 a 5 ,,*	3	*6 a 14 ,,*	12

Estado general de nutrición de los alumnos Bueno

Vestuario que debe proveerse (camisetas, pantalones, faldas, medias, zapatos, guardapolvos) Equipo completo

Enfermedades endémicas de la zona ---------

Enfermedades más comunes en los niños Grippe

¿Tiene botiquín la escuela? No *Remedios más comunmente necesarios* Para primeros auxilios

DESCRIPCION DE LA LOCALIDAD

Ubicación (sobre mar, río, arroyo, sierras, altura sobre el nivel del mar, etc., distancia de la vía férrea) A 500 m.sobre el nivel del mar A 225 Kms. de la vía férrea

Clima, temperatura máxima y mínima Max.30º.-Mín.10%

Tipo general de edificación (Casa de material, casillas, y construcciones de madera, cinc, ranchería, construcción de adobe, paja) de adobe,con techo de cinc.-

Condiciones de salubridad de la vivienda Buena

Agua. (De donde se obtiene el agua potable, calidad y otros detalles) de pozo y es de buena calidad.-

Alimentación (Determinar cuál o cuáles son los elementos predominantes para la alimentación. Si es de vaca, oveja, etc. Si hay verduras. Si no las hay por qué causas) carne de oveja y cabra.-

Situación económica general de los pobladores mala

¿Hay médico? No *A qué distancia está el más cercano* 225 Kms.

¿Hay farmacia? No *A qué distancia está la más cercana* 225 Kms.

¿Hay policía? No *¿Hay hotel, fonda o casa de pensión?* No

¿Hay oficina de Correos? No *¿Cuál es la más próxima?* Puerto Madryn

¿Hay telégrafo? No *¿Cuál es la oficina más próxima?* Puerto Madrun.-

OCUPACION GENERAL DE LOS POBLADORES.

Ganadería: Especies de ganado; industrias derivadas; si se exporta y a dónde Oveja y cabras.-

Agricultura: Clase de siembra o cultivo. Si se exporta y a dónde ----------

Minería: productos que se explotan - Industrias derivadas ----------

Nacionalidad de los pobladores (porcentaje aproximado) 90% Chilenos.-10% Argentinos.-

CROQUIS DEL EDIFICIO OCUPADO POR LA ESCUELA EN ESCALA

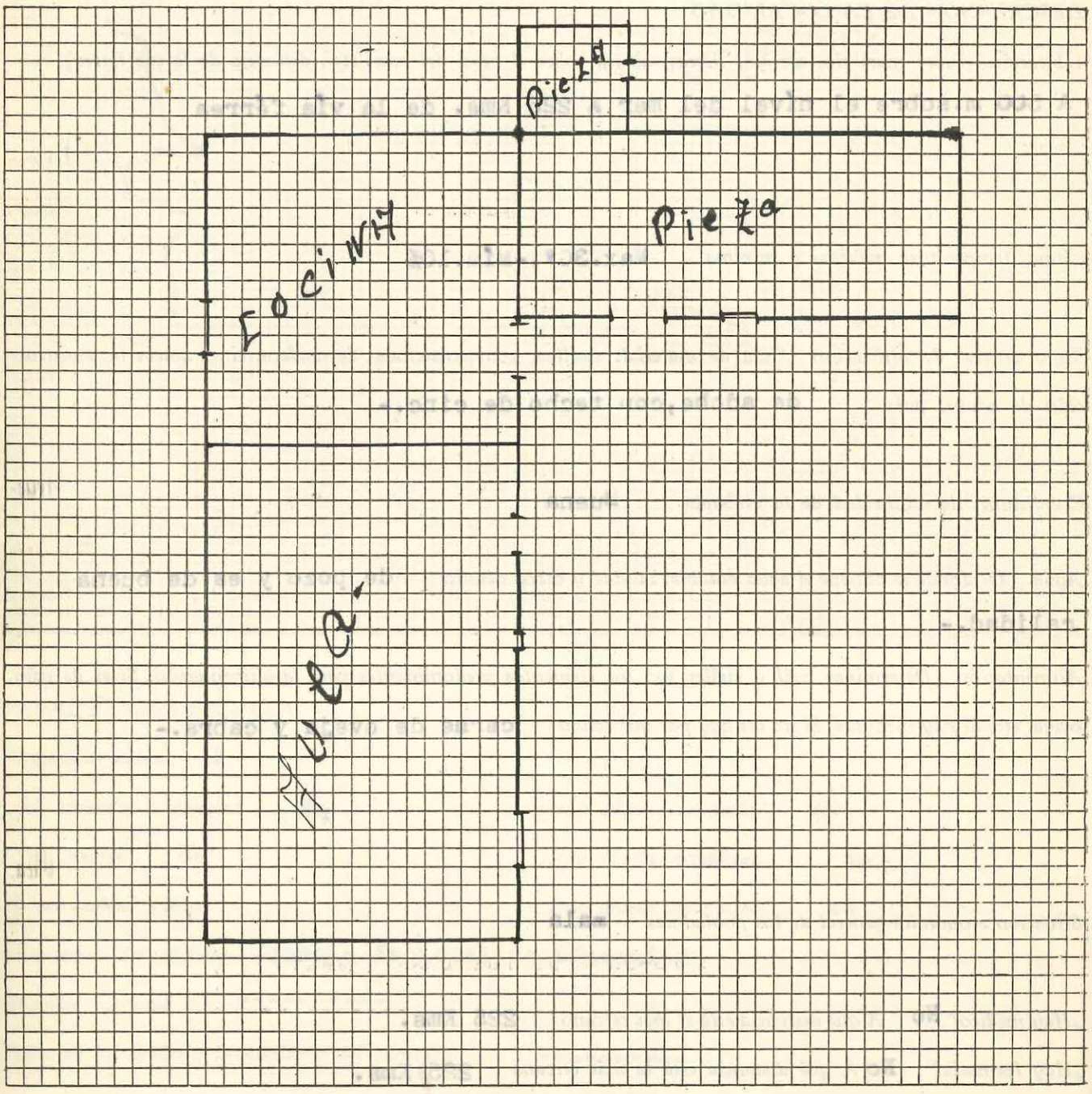

ESCALA: Cada lado de un cuadrado es igual..... metro

República Argentina
Ministerio de Justicia e Instrucción Pública
CONSEJO NACIONAL DE EDUCACION

GUÍA ESCOLAR

Provincia ó Territorio CHUBUT *Escuela Nº* 108

Localidad .....

Distancia (en kilómetros o cuadras, del puerto de escala o estación ferroviaria más próxima). .....

Dirección postal .....

Dirección telegráfica .....

Vías y medios de llegar a la localidad a) desde Buenos Aires, b) dêsde la capital de la Provincia o Territorio (Consignar minuciosamente las diferentes jornadas que han de hacerse en ferrocarril, vapor automóvil, caballo, mula; lugares en que debe trasbordarse y comodidades que haya en los mismos, para el caso de pernoctar en ellos, etc., consignar los precios de transporte de todos los casos y también los de alojamiento por separado) .....

Epoca del año en que es más conveniente viajar, con indicación de las causas .....

Vías, medios y formas de remitir las cargas .....

Consignatario .....

C.N. de E.-T. G.-Esp. 2283|C|936-T. 30.000

República Argentina
nisterio de Justicia e Instrucción Pública
CONSEJO NACIONAL DE EDUCACION

GUÍA ESCOLAR

Provincia ó Territorio CHUBUT *Escuela Nº* 109

Localidad .....

Distancia (en kilómetros o cuadras, del puerto de escala o estación ferroviaria más próxima). .....

Dirección postal .....

Dirección telegráfica .....

Vías y medios de llegar a la localidad a) desde Buenos Aires, b) desde la capital de la Provincia o Territorio (Consignar minuciosamente las diferentes jornadas que han de hacerse en ferrocarril, vapor automóvil, caballo, mula; lugares en que debe trasbordarse y comodidades que haya en los mismos, para el caso de pernoctar en ellos, etc., consignar los precios de transporte de todos los casos y también los de alojamiento por separado) .....



Epoca del año en que es más conveniente viajar, con indicación de las causas .....

Vías, medios y formas de remitir las cargas .....

Consignatario .....

República Argentina
Ministerio de Justicia e Instrucción Pública
CONSEJO NACIONAL DE EDUCACION

GUÍA ESCOLAR

Provincia ó Territorio CHUBUT *Escuela Nº* 110

Localidad .....

Distancia (en kilómetros o cuadras, del puerto de escala o estación ferroviaria más próxima). .....

Dirección postal .....

Dirección telegráfica .....

Vías y medios de llegar a la localidad a) desde Buenos Aires, b) desde la capital de la Provincia o Territorio (Consignar minuciosamente las diferentes jornadas que han de hacerse en ferrocarril, vapor automóvil, caballo, mula; lugares en que debe trasbordarse y comodidades que haya en los mismos, para el caso de pernoctar en ellos, etc., consignar los precios de transporte de todos los casos y también los de alojamiento por separado) .....

Epoca del año en que es más conveniente viajar, con indicación de las causas .....

Vías, medios y formas de remitir las cargas .....

Consignatario .....

Fórm. 4862

República Argentina
Ministerio de Justicia e Instrucción Pública
CONSEJO NACIONAL DE EDUCACION

GUÍA ESCOLAR

Provincia ó Territorio CHUBUT *Escuela Nº* 111

Localidad .....

Distancia (en kilómetros o cuadras, del puerto de escala o estación ferroviaria más próxima). .....

Dirección postal .....

Dirección telegráfica .....

Vías y medios de llegar a la localidad a) desde Buenos Aires, b) desde la capital de la Provincia o Territorio (Consignar minuciosamente las diferentes jornadas que han de hacerse en ferrocarril, vapor automóvil, caballo, mula; lugares en que debe trasbordarse y comodidades que haya en los mismos, para el caso de pernoctar en ellos, etc., consignar los precios de transporte de todos los casos y también los de alojamiento por separado) .....

Epoca del año en que es más conveniente viajar, con indicación de las causas .....

Vías, medios y formas de remitir las cargas .....

Consignatario .....

República Argentina
Ministerio de Justicia e Instrucción Pública
CONSEJO NACIONAL DE EDUCACION

GUÍA ESCOLAR

Provincia ó Territorio CHUBUT *Escuela Nº* 112

Localidad

Distancia (en kilómetros o cuadras, del puerto de escala o estación ferroviaria más próxima).

Dirección postal

Dirección telegráfica

Vías y medios de llegar a la localidad a) desde Buenos Aires, b) desde la capital de la Provincia o Territorio (Consignar minuciosamente las diferentes jornadas que han de hacerse en ferrocarril, vapor automóvil, caballo, mula; lugares en que debe trasbordarse y comodidades que haya en los mismos, para el caso de pernoctar en ellos, etc., consignar los precios de transporte de todos los casos y también los de alojamiento por separado)

Epoca del año en que es más conveniente viajar, con indicación de las causas

Vías, medios y formas de remitir las cargas

Consignatario

Fórm. 4862

República Argentina
CONSEJO NACIONAL DE EDUCACION

GUIA ESCOLAR

Provincia o Territorio CHUBUT *Escuela Nº* 113

Localidad LOS MENUCOS *Departamento* LANGUIÑEO

Nombre especial de la escuela ---------

Período escolar 1º de Septiembre al 26 de Mayo

Distancia (en kilómetros o cuadras, del puerto de escala o estación ferroviaria más próxima). 160 Kms. de Estación El Maitén

Distancia a la Capital de la Provincia en Kmts. 670 Kms.

Situación Rural

Dirección postal Esquel *Distancia de la Oficina o estafeta* 100 Kms.

Dirección telegráfica Esquel *Distancia de la Oficina* 100 Kms.

Vías y medios de llegar a la localidad, a) desde Buenos Aires, b) desde la Capital de la Provincia o Territorio (Consignar minuciosamente las diferentes jornadas que han de hacerse en ferrocarril, vapor, automóvil, caballo, mula; lugares en que debe trasbordarse y comodidades que haya en los mismos, para el caso de pernoctar en ellos, etc., consignar los precios de transporte de todos los casos y también los de alojamiento por separado)

De Buenos Aires a Ing.Jacobacci,por ferro-carril,costo del pasaje $78,90.-De Ing. Jacobacci a Esquel,en empresa de trasnporte automotriz,precio 28.Debe almorzarse en Norquincó.-Desde Esquel a la escuela en auto viaje especial costo del mismo $30 Desde la Capital del Territorio Rawson a Esquel por mensajería $60,puede pernoctarse en La Herrería costo del alojamiento $6,desde Esquel a la Escuela viaje especial en auto pesos 30.-

Epoca del año en que es más conveniente viajar, con indicación de las causas En verano por el buen estado de los caminos.-

Vías, medios y formas de remitir las cargas Por F.C.del Sud a Estación El Maitén (Chubut) Es conveniente preparar la carga preservada con papel impermeable,en cajones hasta 100 Kilos reforzados con sunchos de hierro.-

Consignatario Director Esc.Nº 149 de Chubut *Estación de carga (destino)* Est.El Maitén (h)

Escuela más cercana (nacional o provincial) --- *Distancia (Kmts.)* ---

Itinerario gráfico del camino, desde la estación del ferrocarril o puerto más próximo, hasta la escuela, en escala

ESCALA: Cada lado de un cuadrado es igual ..... metro

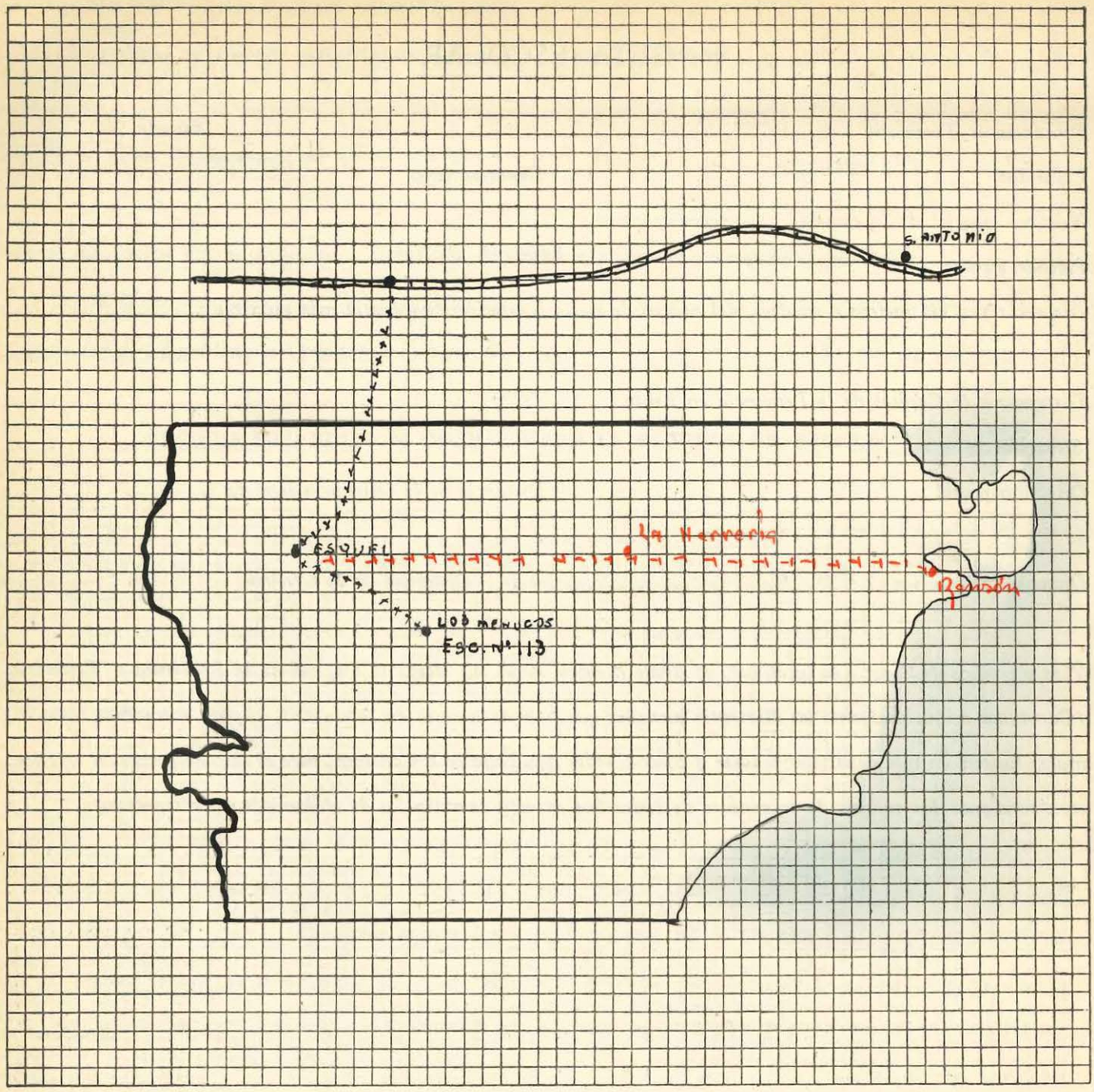

EDIFICIO DE LA ESCUELA

Número de aulas 1

¿Hay comedor instalado? No *¿Hay dónde instalarlo?* No

¿Hay cocina? No *¿Hay dónde instalarla?* No

¿Tiene baños? No *¿Hay dónde instalarlos?* Si

¿Hay chacra o huerta escolar? No

Propietario del edificio Compañía Estancias Unidas del Sud.-

Alquiler mensual Cesión gratuita.-

Fecha de iniciación y vencimiento del contrato Desde el 1º de Octubre de 1941 hasta el 1º de Octubre de 1944.-

Población escolar del lugar

varones	*3 a 5 años*	3	*6 a 14 años*	6
mujeres	*3 a 5 ,,*	1	*6 a 14 ,,*	19

¿Tiene Cooperadora? Si *Nombre* DOMINGO FAUSTINO SARMIENTO

Estado general de nutrición de los alumnos Bueno

Vestuario que debe proveerse (camisetas, pantalones, faldas, medias, zapatos, guardapolvos) Equipo completo

Enfermedades endémicas de la zona ------

Enfermedades más comunes en los niños Grippe

¿Tiene botiquín la escuela? No *Remedios más comunmente necesarios* para primeros auxilios.-

DESCRIPCION DE LA LOCALIDAD

Ubicación (sobre mar, río, arroyo, sierras, altura sobre el nivel del mar, etc., distancia de la vía férrea) Entre Sierras.-A 750 mts.sobre el nivel del mar.-

Clima, temperatura máxima y mínima Max.37°.-Min.1° bajo cero.-

Tipo general de edificación (Casa de material, casillas, y construcciones de madera, cinc, ranchería, construcción de adobe, paja) Adobe crudo,techos de cinc,piso de tierra.Carecen de cielo-raso.-

Condiciones de salubridad de la vivienda Mala.-

Agua. (De dónde se obtiene el agua potable, calidad y otros detalles) de pozos,calidad regular.-

Alimentación (Determinar cuál o cuáles son los elementos predominantes para la alimentación. Si es de vaca, oveja, etc. Si hay verduras. Si no las hay por qué causas) Carne de oveja y algunas legumbres.-

Situación económica general de los pobladores Regular.-

¿Hay médico? No *A qué distancia está el más cercano* 100 Kms.Esquel

¿Hay farmacia? No *A qué distancia está la más cercana* 100 Kms.

¿Hay policía? Si *¿Hay hotel, fonda o casa de pensión?* No

¿Hay oficina de Correos? No *¿Cuál es la más próxima?* Esquel

¿Hay teléfono? No *¿Cuál es la oficina más próxima?* Esquel

OCUPACION GENERAL DE LOS POBLADORES.

Ganadería: Especies de ganado; industrias derivadas; si se exporta y a dónde Lanar, no existen industrias.-

Agricultura: Clase de siembra o cultivo. Si se exporta y a dónde ------

Minería: productos que se explotan - Industrias derivadas ------

Nacionalidad de los pobladores (porcentaje aproximado) 40% Argentinos y 60% Chilenos.-

CROQUIS DEL EDIFICIO OCUPADO POR LA ESCUELA EN ESCALA

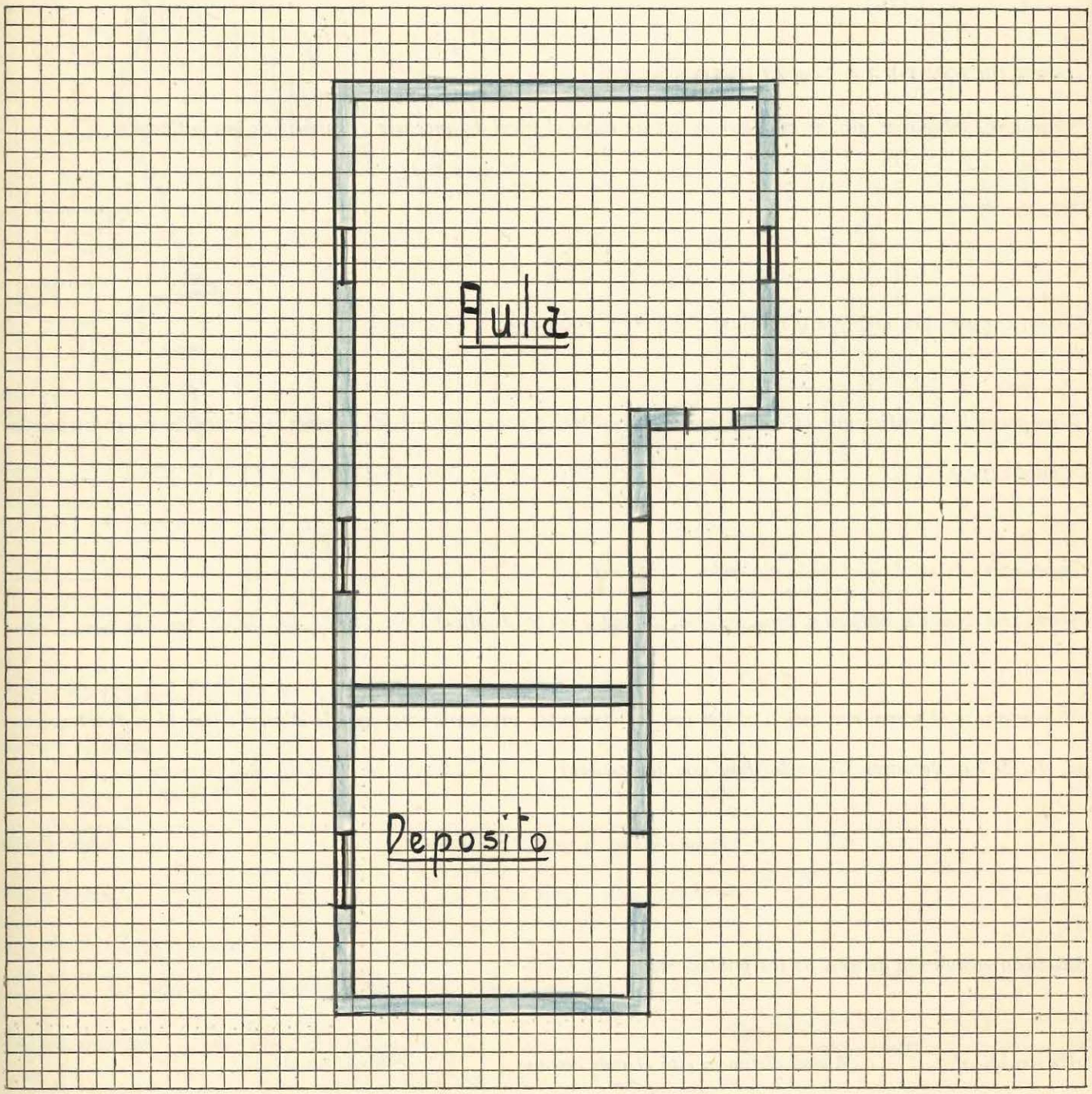

ESCALA: Cada lado de un cuadrado es igual ..... metro

Fórm. 4862

República Argentina
CONSEJO NACIONAL DE EDUCACION

GUIA ESCOLAR

Provincia o Territorio CHUBUT *Escuela Nº* 114

Localidad LAGUNA ROSARIO *Departamento* FUTALEUFU

Nombre especial de la escuela --------

Período escolar Septiembre a Mayo

Distancia (en kilómetros o cuadras, del puerto de escala o estación ferroviaria más próxima).
a 180 Kms.de Estación El Maitén F.C.del Estado.-

Distancia a la Capital de la Provincia en Kmts. 685 kms.de Rawson

Situación Rural

Dirección postal Trevelín *Distancia de la Oficina o estafeta* 25 Kms.

Dirección telegráfica Trevelin *Distancia de la Oficina* 25 Kms.

Vías y medios de llegar a la localidad, a) desde Buenos Aires, b) desde la Capital de la Provincia o Territorio (Consignar minuciosamente las diferentes jornadas que han de hacerse en ferrocarril, vapor, automóvil, caballo, mula; lugares en que debe trasbordarse y comodidades que haya en los mismos, para el caso de pernoctar en ellos, etc., consignar los precios de transporte de todos los casos y también los de alojamiento por separado)

Desde Buenos Aires a Ing.HJacobacci 36 hs.costo del viaje $28,90.Desde Ing.Jacobacci a Esquel por mensajeria costo del viaje 28 pesos,hay hoteles costo diario $6 Desde Esquel a Trevelín en pullman precio del mismo $150 y desde este lugar hasta Laguna Rosario en viaje especial de auto,costo del mismo $20.-
Desde Rawson a Esquel en mensajeriá precio del viaje $60,puede pernoctarse en la Herreía costo del alojamiento $6 desde el lugar se hace el recorrido anterior.-

Epoca del año en que es más conveniente viajar, con indicación de las causas Desde Octubre a Abril por el buen estado de los caminos.-

Vías, medios y formas de remitir las cargas Por F.C.del Sud a Estación El Maitén (Chubut)
Es conveniente preparar la carga preservada con papel impermeable;en cajones hasta 100 kilos reforzados con sunchos de hierro.-

Consignatario Director Esc.Nº 149 del Chubut *Estación de carga (destino)* Est.El Maitñen(Ch)

Escuela más cercana (nacional o provincial) Esc.Nac.Nº 18 *Distancia (Kmts.)* 25 Kms.

Itinerario gráfico del camino, desde la estación del ferrocarril o puerto más próximo, hasta la escuela, en escala

ESCALA: Cada lado de un cuadrado es igual ..... metro

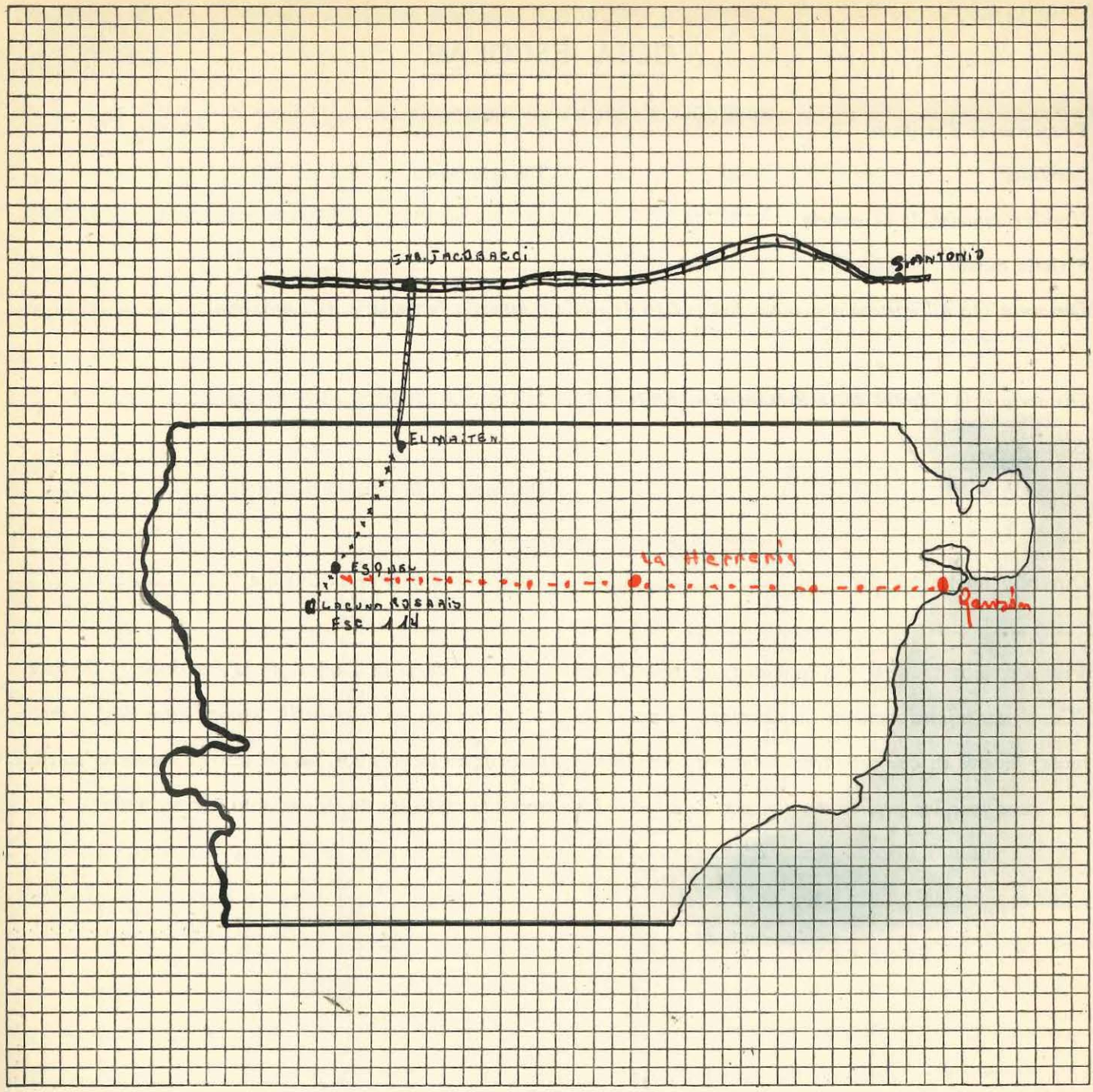

EDIFICIO DE LA ESCUELA

Número de aulas 1

¿Hay comedor instalado? Si *¿Hay dónde instalarlo?* ----

¿Hay cocina? Si *¿Hay dónde instalarla?* ----

¿Tiene baños? No *¿Hay dónde instalarlos?* No

¿Hay chacra o huerta escolar? No

Propietario del edificio Consejo Nacional de Educación.-

Alquiler mensual ---------

Fecha de iniciación y vencimiento del contrato --------

Población escolar del lugar

varones 3 a 5 años	5	*6 a 14 años*	26
mujeres 3 a 5 ,,	8	*6 a 14 ,,*	9

¿Tiene Cooperadora? Si *Nombre* "Ayuda al Niño"

Estado general de nutrición de los alumnos Regular

Vestuario que debe proveerse (camisetas, pantalones, faldas, medias, zapatos, guardapolvos) Equipo completo

Enfermedades endémicas de la zona -----

Enfermedades más comunes en los niños Granos y sarna

¿Tiene botiquín la escuela? Si *Remedios más comunmente necesarios* para primeros auxilios.-

DESCRIPCION DE LA LOCALIDAD

Ubicación (sobre mar, río, arroyo, sierras, altura sobre el nivel del mar, etc., distancia de la vía férrea) A la margen izquierda de la Laguna Rosario,a 400 mts.sobre el nivel del mar.-

Clima, temperatura máxima y mínima Máx.32.Min.15° bajo cero.-

Tipo general de edificación (Casa de material, casillas, y construcciones de madera, cinc, ranchería, construcción de adobe, paja) Ranchos de pared francesa,madera y barro.Techo de madera.-

Condiciones de salubridad de la vivienda Mala

Agua. (De dónde se obtiene el agua potable, calidad y otros detalles) Muy buena de vertientes y arroyos

Alimentación (Determinar cuál o cuáles son los elementos predominantes para la alimentación. Si es de vaca, oveja, etc. Si hay verduras. Si no las hay por qué causas) A base de carne de vaca,oveja,cabra.- Legumbres.-

Situación económica general de los pobladores Malas

¿Hay médico? No *A qué distancia está el más cercano* 25 Kms.

¿Hay farmacia? No *A qué distancia está la más cercana* 25 Kms.

¿Hay policía? No-"5 Kms. *¿Hay hotel, fonda o casa de pensión?* A 25 Kms.

¿Hay oficina de Correos? No *¿Cuál es la más próxima?* 25 Kms.

¿Hay teléfono? No *¿Cuál es la oficina más próxima?* a 25 Kms.

OCUPACION GENERAL DE LOS POBLADORES.

Ganadería: Especies de ganado; industrias derivadas; si se exporta y a dónde Crianza de oveja cabras, vacas y caballos.-

Agricultura: Clase de siembra o cultivo. Si se exporta y a dónde En pequeña escala cereales y legumbres.-

Minería: productos que se explotan - Industrias derivadas ------

Nacionalidad de los pobladores (porcentaje aproximado) 60% argentinos, 40% extranjeros.-

CROQUIS DEL EDIFICIO OCUPADO POR LA ESCUELA EN ESCALA

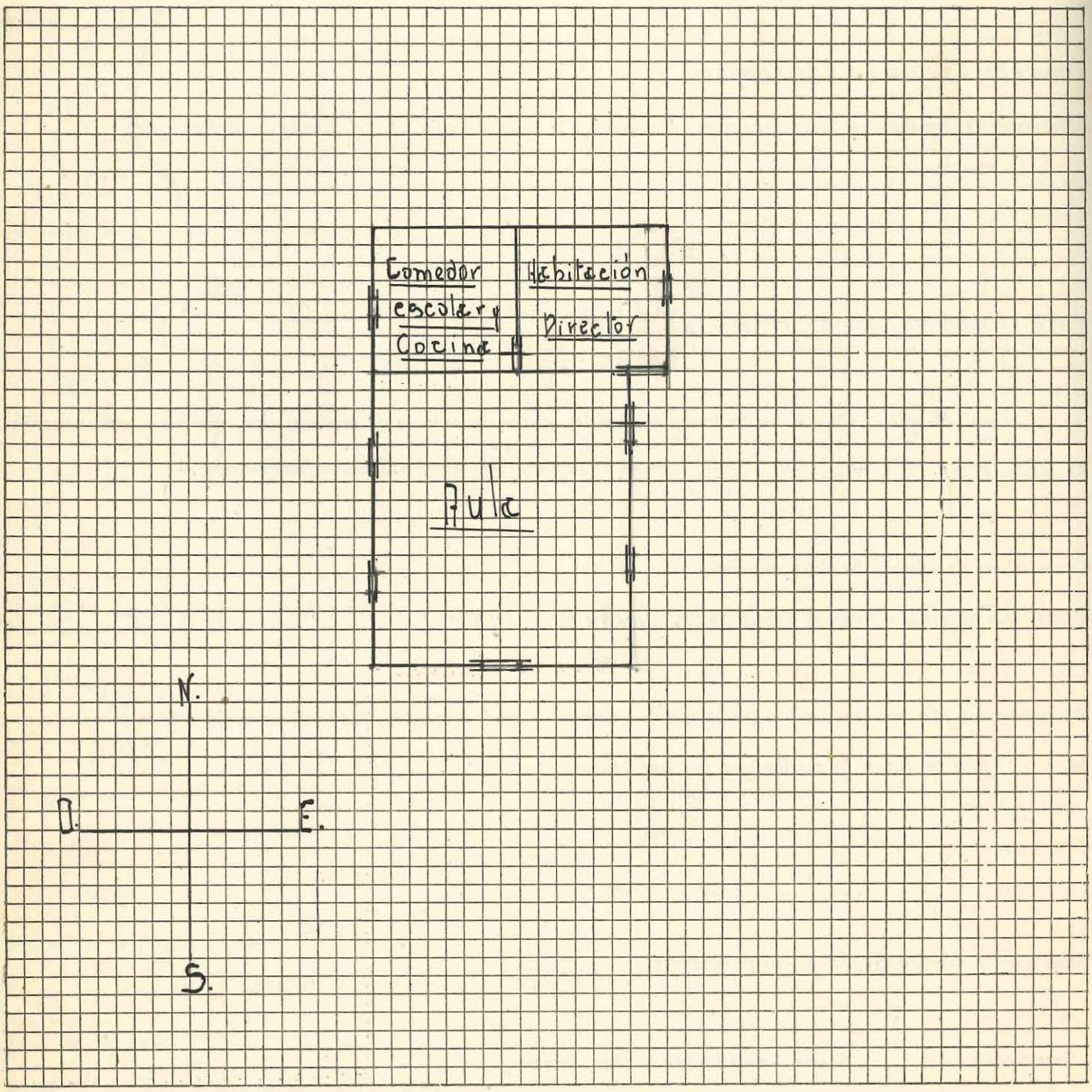

ESCALA: Cada lado de un cuadrado es igual ..... metro

Fórm. 4862

República Argentina
CONSEJO NACIONAL DE EDUCACION

GUIA ESCOLAR

Provincia o Territorio CHUBUT *Escuela Nº* 115

Localidad SIERRA ROSADA *Departamento* TELSEN

Nombre especial de la escuela ------

Período escolar Septiembre a Mayo

Distancia (en kilómetros o cuadras, del puerto de escala o estación ferroviaria más próxima). Las plumas 180 Kms.

Distancia a la Capital de la Provincia en Kmts. Rawson 405 Kms.

Situación Rural

Dirección postal Gan-Gan (Chubut *Distancia de la Oficina o estafeta* 105 Kms.

Dirección telegráfica Las Plumas *Distancia de la Oficina* 180 Kms.

Vías y medios de llegar a la localidad, a) desde Buenos Aires, b) desde la Capital de la Provincia o Territorio (Consignar minuciosamente las diferentes jornadas que han de hacerse en ferrocarril, vapor, automóvil, caballo, mula; lugares en que debe trasbordarse y comodidades que haya en los mismos, para el caso de pernoctar en ellos, etc., consignar los precios de transporte de todos los casos y también los de alojamiento por separado)

a)Des de Bs.Aires en ferrocarril hasta San Antonio Oeste 22 hs.costo del viaje pesos 65 desde este lugar en los cohes pullman hasta Trlew,precio del pasaje $25;desde Trlew a Las Blumas en ferrocarril costo del mismo $8 y desde este lugar hasta la escuela en camión ,costo del viaje $40,hay hoteles donde hospedarse precio diario del mismo $6.-

b)Desde Rawson hasta las Plumas por ferrocarril siguiendo con el mismo recorrido del punto a).-

Epoca del año en que es más conveniente viajar, con indicación de las causas En los meses de verano por estar los caminos en buenas condiciones.-

Vías, medios y formas de remitir las cargas Por F.C.del Sud hasta Ing.Jacobacci(R.Negro) Es conveniente que la carga sea preservada con papel impermeable,en cajones hasta 100 kilos reforzados con sunchos de hierro.-

Consignatario Director Esc.17(Río Negro) *Estación de carga (destino)* Ing.Jacobacci(R.N.)

Escuela más cercana (nacional o provincial) 139 *Distancia (Kmts.)* 65 Kms.

Itinerario gráfico del camino, desde la estación del ferrocarril o puerto más próximo, hasta la escuela, en escala

ESCALA: Cada lado de un cuadrado es igual ..... metro

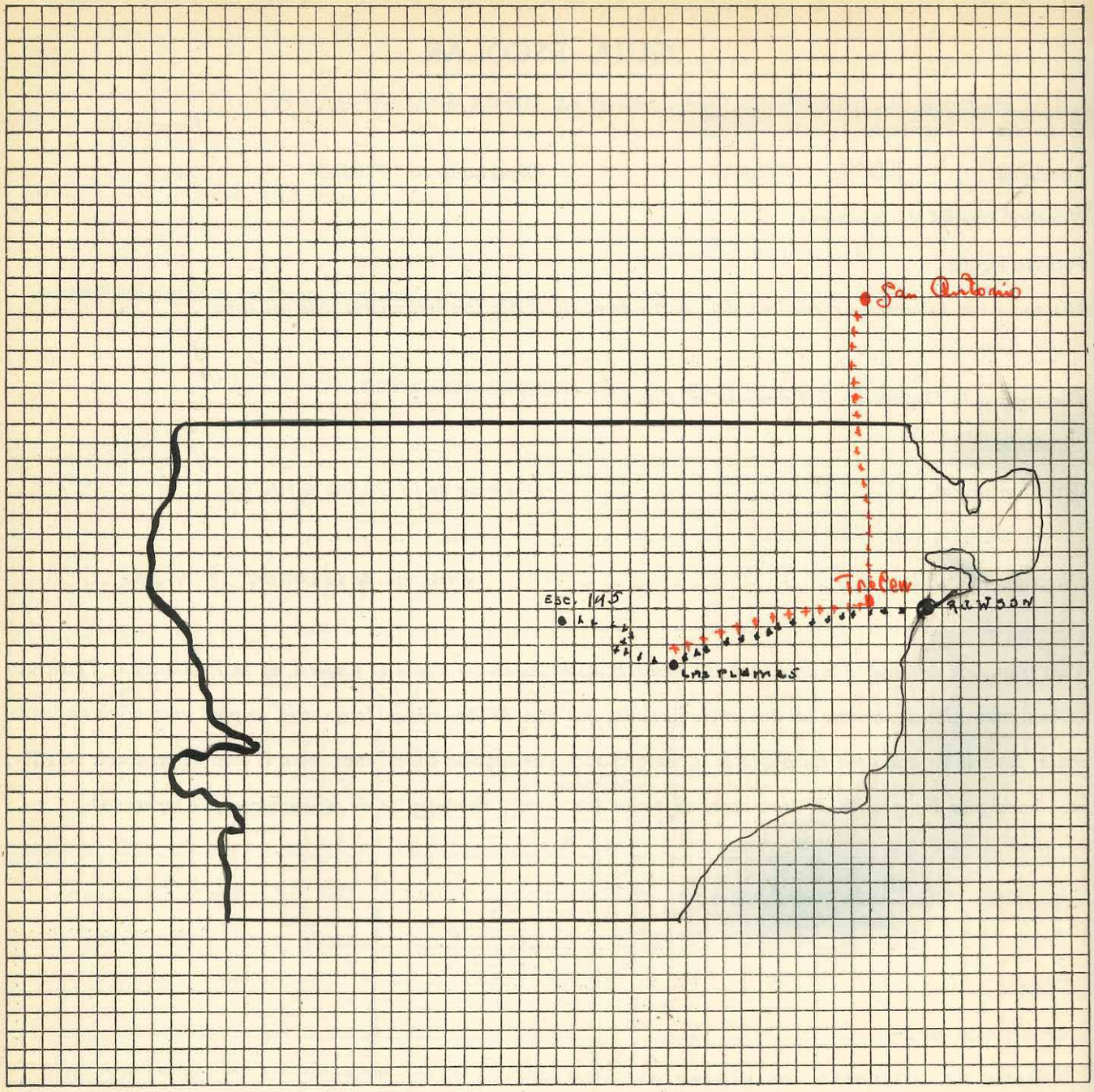

EDIFICIO DE LA ESCUELA

Número de aulas 1

¿Hay comedor instalado? No *¿Hay dónde instalarlo?* No

¿Hay cocina? Si *¿Hay dónde instalarla?* ------

¿Tiene baños? No *¿Hay dónde instalarlos?* No

¿Hay chacra o huerta escolar? Si

Propietario del edificio Consejo Nacional de Educación.

Alquiler mensual ----------

Fecha de iniciación y vencimiento del contrato ----------

Población escolar del lugar

varones 3 a 5 años	14	*6 a 14 años*	12
mujeres 3 a 5 ,,	17	*6 a 14 ,,*	11

¿Tiene Cooperadora? Si *Nombre* ------

Estado general de nutrición de los alumnos Bueno

Vestuario que debe proveerse (camisetas, pantalones, faldas, medias, zapatos, guardapolvos) Equipo completo

Enfermedades endémicas de la zona ------

Enfermedades más comunes en los niños Grippe,tos.-

¿Tiene botiquín la escuela? Si *Remedios más comunmente necesarios* para primeros auxilios.-

DESCRIPCION DE LA LOCALIDAD

Ubicación (sobre mar, río, arroyo, sierras, altura sobre el nivel del mar, etc., distancia de la vía férrea) Está ubicada en el faldeo de las sierras denominadas "Santa Ana",a 870 mts.sobre el nivel del mar. Dista a 180 Kms.de las Plumas(F.C.del E.) Es la Escuela más aislada del Territorio.-

Clima, temperatura máxima y mínima Variable y ventoso Máx.23°.-Min.3° bajo cero.-

Tipo general de edificación (Casa de material, casillas, y construcciones de madera, cinc, ranchería, construcción de adobe, paja) De adobe con techos de cinc.-

Condiciones de salubridad de la vivienda Malas

Agua. (De dónde se obtiene el agua potable, calidad y otros detalles) de manantial o pozos semisurgentes.-

Alimentación (Determinar cuál o cuáles son los elementos predominantes para la alimentación. Si es de vaca, oveja, etc. Si hay verduras. Si no las hay por qué causas) Predomina la carne de cabrío y lanar.- Se cosecha pocas verduras.-

Situación económica general de los pobladores Precaria

¿Hay médico? No *A qué distancia está el más cercano* 400 Kms.

¿Hay farmacia? No *A qué distancia está la más cercana* 400 Kms.

¿Hay policía? Destacamento a 10 Kms. *¿Hay hotel, fonda o casa de pensión?* No

¿Hay oficina de Correos? No *¿Cuál es la más próxima?* Gan-Gan(Chubut)a 105 Kms.

¿Hay teléfono? No *¿Cuál es la oficina más próxima?* Dolavon (Ch).-

OCUPACION GENERAL DE LOS POBLADORES.

Ganadería: Especies de ganado; industrias derivadas; si se exporta y a dónde Lanar y cabrío.-

Agricultura: Clase de siembra o cultivo. Si se exporta y a dónde Pequeñas huertas

Minería: productos que se explotan - Industrias derivadas --------

Nacionalidad de los pobladores (porcentaje aproximado) 60% Argentinos y 40% Chilenos

CROQUIS DEL EDIFICIO OCUPADO POR LA ESCUELA EN ESCALA

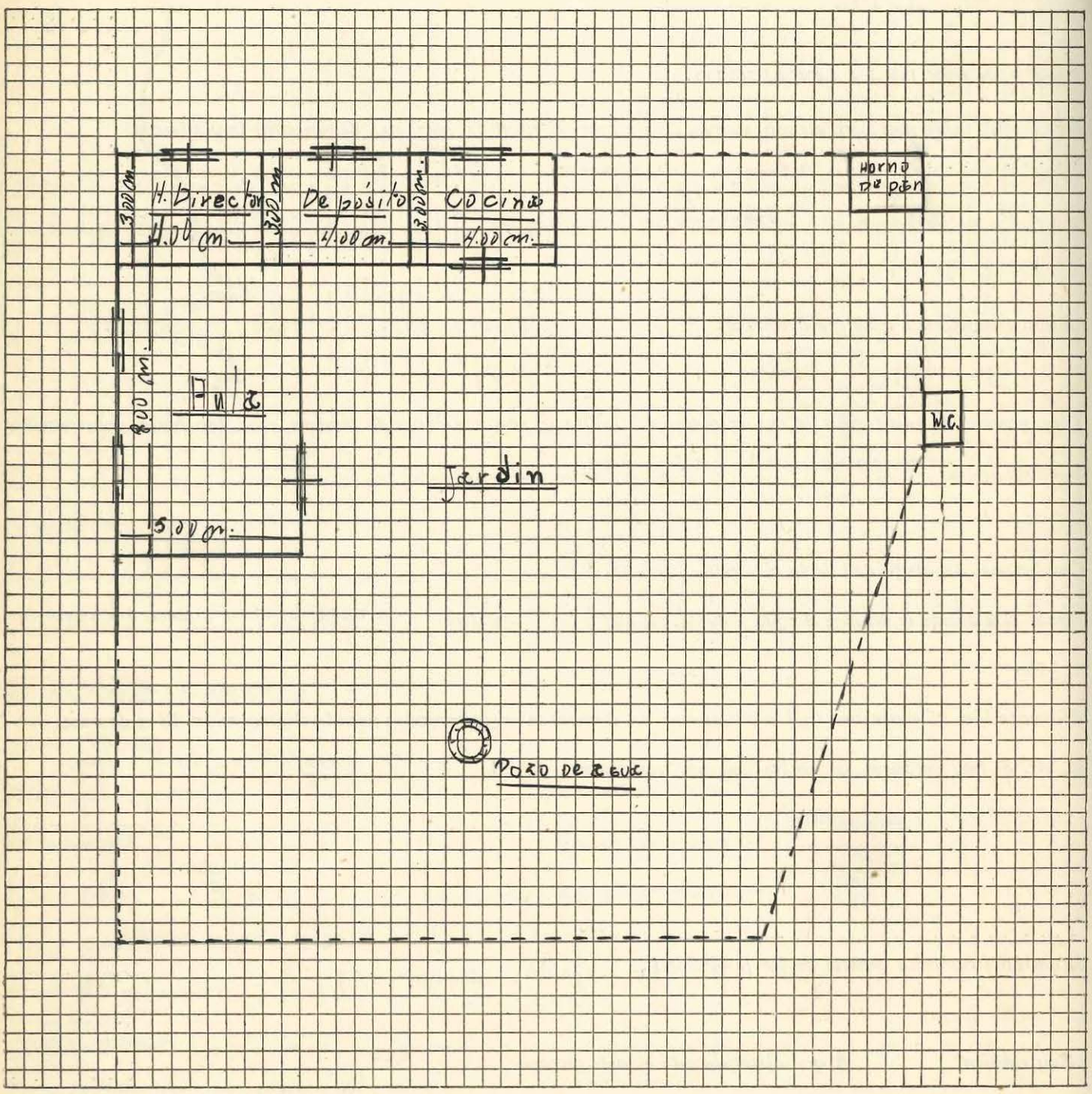

ESCALA: Cada lado de un cuadrado es igual ..... metro

Fórm. 4862

República Argentina
Ministerio de Justicia e Instrucción Pública
CONSEJO NACIONAL DE EDUCACION

GUÍA ESCOLAR

Provincia ó Territorio CHUBUT *Escuela Nº* 116

Localidad .....

Distancia (en kilómetros o cuadras, del puerto de escala o estación ferroviaria más próxima). .....

Dirección postal .....

Dirección telegráfica .....

Vías y medios de llegar a la localidad a) desde Buenos Aires, b) desde la capital de la Provincia o Territorio (Consignar minuciosamente las diferentes jornadas que han de hacerse en ferrocarril, vapor automóvil, caballo, mula; lugares en que debe trasbordarse y comodidades que haya en los mismos, para el caso de pernoctar en ellos, etc., consignar los precios de transporte de todos los casos y también los de alojamiento por separado) .....

Epoca del año en que es más conveniente viajar, con indicación de las causas .....

Vías, medios y formas de remitir las cargas .....

Consignatario .....

C.N. de E.-T. G.-Exp. 2225-J|C|930-T. 30.000

Fórm. 4862

República Argentina
CONSEJO NACIONAL DE EDUCACION

GUIA ESCOLAR

Provincia o Territorio CHUBUT *Escuela Nº* 117

Localidad Lagunita Salada *Departamento* Gastre

Nombre especial de la escuela ---------

Período escolar Septiembre a Mayo

Distancia (en kilómetros o cuadras, del puerto de escala o estación ferroviaria más próxima). 250 Kms.
Ing.Jacobacci (Río Negro)

Distancia a la Capital de la Provincia en Kmts. 370 Kms.

Situación Rural

Dirección postal Ing.Jacobacci *Distancia de la Oficina o estafeta* 250 Kms.

Dirección telegráfica Ing.Jacobacci *Distancia de la Oficina* 250 Kms.

Vías y medios de llegar a la localidad, a) desde Buenos Aires, b) desde la Capital de la Provincia o Territorio (Consignar minuciosamente las diferentes jornadas que han de hacerse en ferrocarril, vapor, automóvil, caballo, mula; lugares en que debe trasbordarse y comodidades que haya en los mismos, para el caso de pernoctar en ellos, etc., consignar los precios de transporte de todos los casos y también los de alojamiento por separado)
Por F.C.del Sud hasta Ing.Jacobacci,36 hs.costo del viaje 78,90,hay hoteles precio de alojamiento 6 pesos;desde alli hasta la escuela en viaje especial de auto,costo del mismo $120 .-
Desde la Capital del Territorio Rawson por mensajería hasta Esquel,precio del pasaje $60,estadía en Esquel $7 de hotel,desde este lugar hasta Ing.Jacobacci por lineas de transporte,precio del viaje $28,y desde este lugar hasta la escuela viaje especial de auto,costo del mismo $120.-Puede pernoctarse en El Maitén y Ñorquincó costo del alojamiento pesos 7 diario.-

Epoca del año en que es más conveniente viajar, con indicación de las causas En el verano por el buen estado de los caminos.-

Vías, medios y formas de remitir las cargas Por F.C.del Sud hasta Estación Ing.Jacobacci(Río Negro).Es conveniente preparar la carga preservada con papel impermeable;en cajones hasta 100 kilos reforzados con sunchos de hierro.-

Consignatario Director Esc.Nº 17 de R.Negro *Estación de carga (destino)* Est.Ing.Jacobacci(R.N)

Escuela más cercana (nacional o provincial) 62 *Distancia (Kmts.)* 35 Kms.

Itinerario gráfico del camino, desde la estación del ferrocarril o puerto más próximo, hasta la escuela, en escala

ESCALA: Cada lado de un cuadrado es igual ..... metro

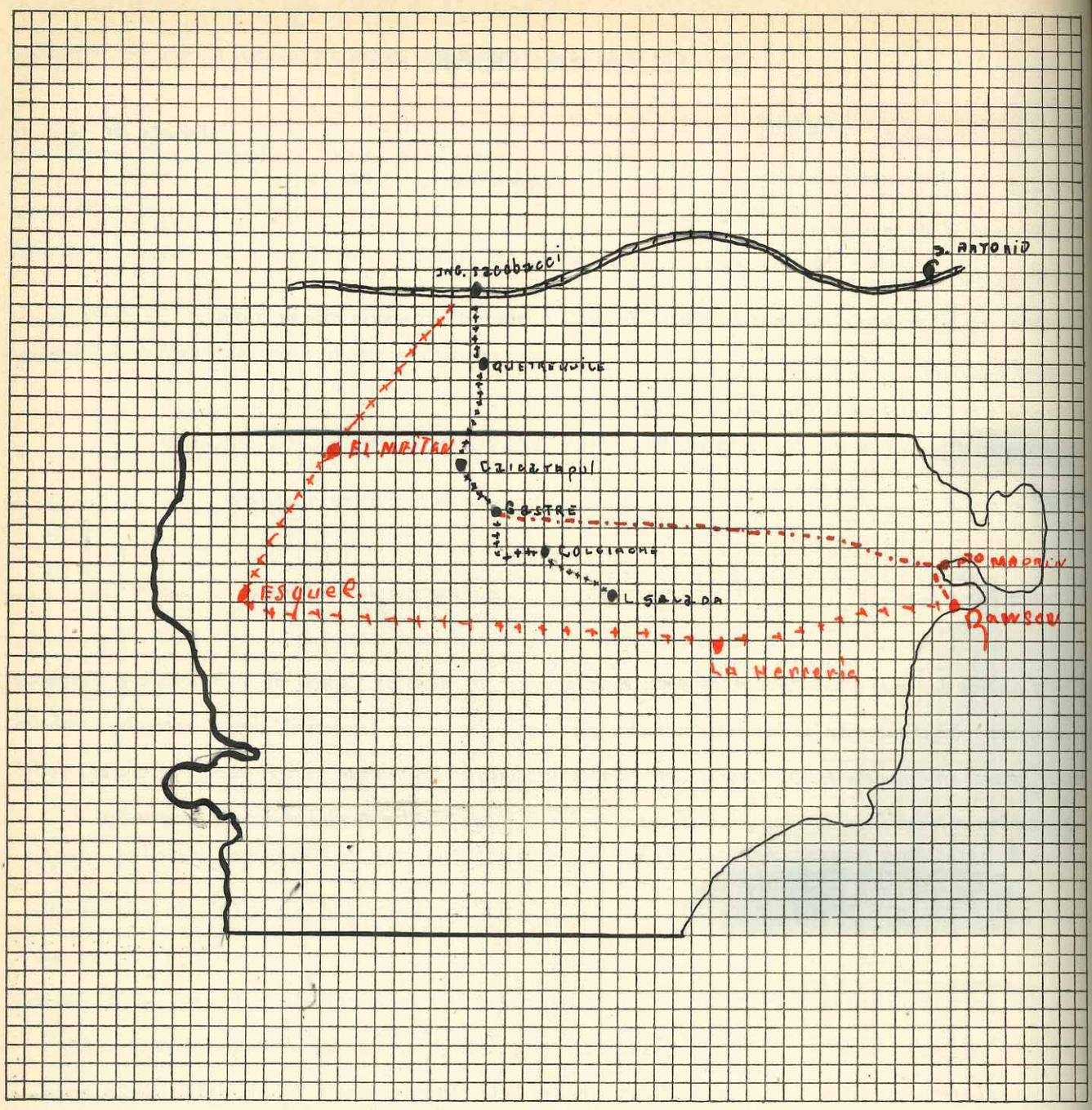

EDIFICIO DE LA ESCUELA

Número de aulas 2

¿Hay comedor instalado? No *¿Hay dónde instalarlo?* Si

¿Hay cocina? Si *¿Hay dónde instalarla?* ----

¿Tiene baños? No *¿Hay dónde instalarlos?* Si

¿Hay chacra o huerta escolar? Si

Propietario del edificio Consejo Nacional de Educación

Alquiler mensual ----------

Fecha de iniciación y vencimiento del contrato ----------

Población escolar del lugar

varones 3 a 5 años	5	*6 a 14 años*	50
mujeres 3 a 5 ,,	2	*6 a 14 ,,*	44

¿Tiene Cooperadora? Si *Nombre* -----

Estado general de nutrición de los alumnos Bueno

Vestuario que debe proveerse (camisetas, pantalones, faldas, medias, zapatos, guardapolvos) Equipo completo

Enfermedades endémicas de la zona --------

Enfermedades más comunes en los niños Tos, grippe.-

¿Tiene botiquín la escuela? No *Remedios más comunmente necesarios* Los necesarios para primeros auxilios.-

DESCRIPCION DE LA LOCALIDAD

Ubicación (sobre mar, río, arroyo, sierras, altura sobre el nivel del mar, etc., distancia de la vía férrea) En una depresión del terreno en la meseta del Chubut a 1.200 metros sobre el nivel del mar, no existen ríos ni arroyos; a 250 Kms. de la vía férrea.-

Clima, temperatura máxima y mínima Frío y variable.-15° bajo cero en invierno y 38°C.º

Tipo general de edificación (Casa de material, casillas, y construcciones de madera, cinc, ranchería, construcción de adobe, paja) Casas de adobe.-

Condiciones de salubridad de la vivienda Mala.-

Agua. (De dónde se obtiene el agua potable, calidad y otros detalles) De pozo salobre.-

Alimentación (Determinar cuál o cuáles son los elementos predominantes para la alimentación. Si es de vaca, oveja, etc. Si hay verduras. Si no las hay por qué causas) Carne de ovino y cabrío, no hay verduras malas condiciones del terreno y agua.-

Situación económica general de los pobladores Mala.-

¿Hay médico? No *A qué distancia está el más cercano* 250 Kms.

¿Hay farmacia? No *A qué distancia está la más cercana* 250 Kms.

¿Hay policía? No *¿Hay hotel, fonda o casa de pensión?* No

¿Hay oficina de Correos? No *¿Cuál es la más próxima?* 250 Kms.

¿Hay teléfono? No *¿Cuál es la oficina más próxima?* ------

OCUPACION GENERAL DE LOS POBLADORES.

Ganadería: Especies de ganado; industrias derivadas; si se exporta y a dónde Lanar y cabrío

Agricultura: Clase de siembra o cultivo. Si se exporta y a dónde --------

Minería: productos que se explotan - Industrias derivadas --------

Nacionalidad de los pobladores (porcentaje aproximado) Argentino 98%.-

CROQUIS DEL EDIFICIO OCUPADO POR LA ESCUELA EN ESCALA

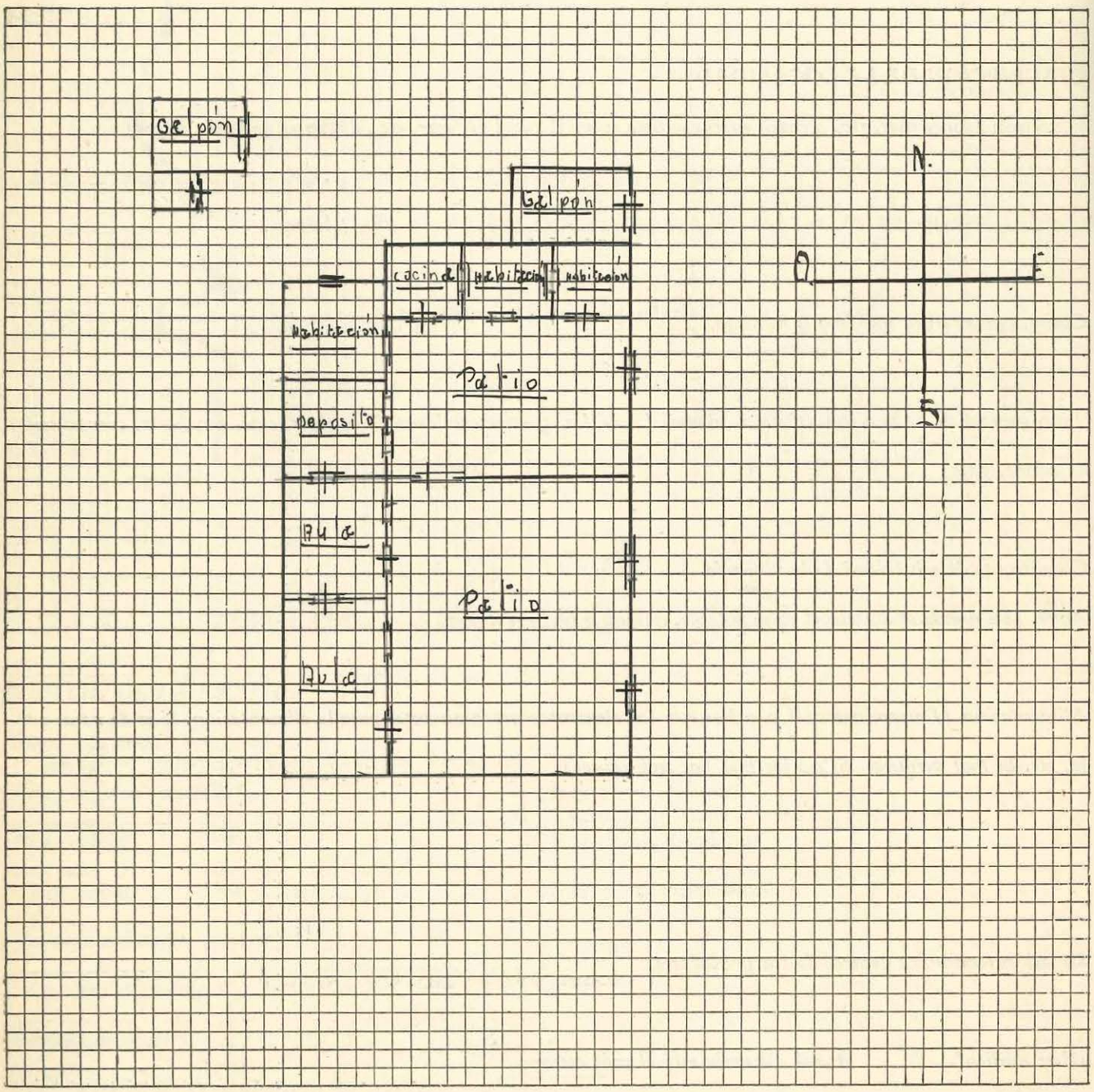

ESCALA: Cada lado de un cuadrado es igual a ..... metro

República Argentina
Ministerio de Justicia e Instrucción Pública
CONSEJO NACIONAL DE EDUCACION

GUÍA ESCOLAR

Provincia ó Territorio CHUBUT *Escuela Nº* 118

Localidad .....

Distancia (en kilómetros o cuadras, del puerto de escala o estación ferroviaria más próxima). .....

Dirección postal .....

Dirección telegráfica .....

Vías y medios de llegar a la localidad a) desde Buenos Aires, b) desde la capital de la Provincia o Territorio (Consignar minuciosamente las diferentes jornadas que han de hacerse en ferrocarril, vapor automóvil, caballo, mula; lugares en que debe trasbordarse y comodidades que haya en los mismos, para el caso de pernoctar en ellos, etc., consignar los precios de transporte de todos los casos y también los de alojamiento por separado) .....

Epoca del año en que es más conveniente viajar, con indicación de las causas .....

Vías, medios y formas de remitir las cargas .....

Consignatario .....

República Argentina
Ministerio de Justicia e Instrucción Pública
CONSEJO NACIONAL DE EDUCACION

GUÍA ESCOLAR

Provincia ó Territorio Chubut *Escuela Nº* 119

Localidad Comodoro Rivadavia

Distancia (en kilómetros o cuadras, del puerto de escala o estación ferroviaria más próxima). 3Km. del Puerto y 1½ Km. de la Estacion Ferroviaria

Dirección postal Comodoro Rivadavia

Dirección telegráfica Comodoro Rivadavia

Vías y medios de llegar a la localidad a) desde Buenos Aires, b) desde la capital de la Provincia o Territorio (Consignar minuciosamente las diferentes jornadas que han de hacerse en ferrocarril, vapor automóvil, caballo, mula; lugares en que debe trasbordarse y comodidades que haya en los mismos, para el caso de pernoctar en ellos, etc., consignar los precios de transporte de todos los casos y también los de alojamiento por separado)

a)Por la línea aérea de la Aeroposta Argentina.Precio:$232,50 m/n. Duración del viaje:8 hs.-Por Vía Marítima con los buques de Y.P.F. que salen de La Plata.Precio 140 m/n;con las lineas de vapores de la Cia. Delfino y Cia.Importadora y Exportadora de la Patagonia.Precio$150m/n Duración del viaje 4 o 5 dias.-Por Vía Terrestre combinación Ferrocarril hasta San Antonio y auto hasta esta localidad.Precio$113,40 m/n;gastos de viaje $35 m/n.Duración del viaje:48 hs.

b)Por la línea Aérea de la Aeroposta Argentina.Precio$75 m/nDuración del viaje:4 hs.Por línea de autos.Precio$30 m/n.Duración del viaje 8 hs.

Epoca del año en que es más conveniente viajar, con indicación de las causas De Octubre a Abril, por razones climatéricas.

Vías, medios y formas de remitir las cargas Por Vía Marítima,en cajones y esqueletos.

Consignatario Director Escuela Nº119 La Loma Comodoro Rivadavia

Itinerario gráfico del camino, desde la estación del ferrocarril o puerto más próximo, hasta la escuela, en escala

ESCALA: Cada lado de un cuadrado es igual... 3.26... metro



EDIFICIO DE LA ESCUELA

Número de aulas Cinco

¿Hay comedor instalado? Sí *¿Hay dónde instalarlo?* –

¿Hay cocina? No *¿Hay dónde instalarla?* No

¿Tiene baños? No *¿Hay dónde instalarlos?* Sí

Propietario del edificio Consejo Nacional de Educación

Alquiler mensual

Fecha de iniciación y vencimiento del contrato

Población escolar del lugar

varones 3 a 5 años	43	*6 a 14 años*	143
mujeres 3 a 5 ,,	48	*6 a 14 ,,*	151

Estado general de nutrición de los alumnos Regular, y de algunos, deficiente.

Vestuario que debe proveerse (camisetas, pantalones, faldas, medias, zapatos, guardapolvos) Camisetas, pantalones, faldas, medias, zapatos y guardapolvos para un total de 80 alumnos

Enfermedades endémicas de la zona

Enfermedades más comunes en los niños Difteria, varicela, gripe y sarampión.

¿Tiene botiquín la escuela? Sí *Remedios más comunmente necesarios* Agua oxigenada yodo, algodón, gasa, vendas y alcohol.

DESCRIPCION DE LA LOCALIDAD

Ubicación (sobre mar, río, arroyo, sierras, altura sobre el nivel del mar, etc., distancia de la vía férrea) Ubicada sobre una loma cerca del mar, a una altura de 50 ms. sobre el nivel del mismo y donde el viento azota con violencia. Las calles son intransitables despues de la lluvia y carecen de veredas.

Clima, temperatura máxima y mínima Clima frío, seco y ventoso. Temperatura máxima: 32º; mínima 8 grados bajo cero.

Tipo general de edificación (Casa de material, casillas, y construcciones de madera, cinc, ranchería, construcción de adobe, paja) De material, de chapa y en general edificación pobre.

Condiciones de salubridad de la vivienda Regulares

Agua. (De donde se obtiene el agua potable, calidad y otros detalles) Agua corriente suministrada por Y.P.F. a 50 centavos el metro cúbico

Alimentación (Determinar cuál o cuáles son los elementos predominantes para la alimentación. Si es de vaca, oveja, etc. Si hay verduras. Si no las hay por qué causas) Exclusivamente a base de carne, en especial la de ovino. Las verduras son escasas y caras. El "standard" de vida es muy elevado.

Situación económica general de los pobladores Regulares. En este barrio vive la gente pobre de la zona.

¿Hay médico? Sí *A qué distancia está el más cercano* 1500 mts.

¿Hay farmacia? Sí *A qué distancia está la más cercana* 1400 mts.

¿Hay policía? Sí *¿Hay hotel, fonda o casa de pensión?* Sí

¿Hay oficina de Correos? Sí *¿Cuál es la más próxima?* Comodoro Rivadavia

¿Hay telégrafo? Sí *¿Cuál es la oficina más próxima?* Comodoro Rivadavia

OCUPACION GENERAL DE LOS POBLADORES.

Ganadería: Especies de ganado; industrias derivadas; si se exporta y a dónde En la zona próxima, hay pobladores que se dedican a la cria de ganado ovino.

Agricultura: Clase de siembra o cultivo. Si se exporta y a dónde Hortalizas.

Minería: productos que se explotan - Industrias derivadas Yacimientos petroliferos. Destilería de petróleo.

Nacionalidad de los pobladores (porcentaje aproximado) 30 % de Argentinos y 70% Extranjeros

CROQUIS DEL EDIFICIO OCUPADO POR LA ESCUELA EN ESCALA



ESCALA: Cada lado de un cuadrado es igual a 1 metro

Director

Mayo 28 de 1941

República Argentina
CONSEJO NACIONAL DE EDUCACION

Fórm. 4862

ENTRÓ
21 OCT. 1941
INSPE C
TRELEW

GUIA ESCOLAR

Provincia o Territorio Chubut *Escuela Nº* 120

Localidad Colhué-Huapi *Departamento* Sarmiento

Nombre especial de la escuela - - - - - - - - - - - - - - - - - -

Período escolar setiembre a mayo

Distancia (en kilómetros o cuadras, del puerto de escala o estación ferroviaria más próxima). 5 Km. de la estación Colhué-Huapi.

Distancia a la Capital de la Provincia en Kmts. 600.

Situación Rural

Dirección postal Colonia Sarmiento *Distancia de la Oficina o estafeta* 20 Km.

Dirección telegráfica Colonia Sarmiento *Distancia de la Oficina* 20 Km.

Vías y medios de llegar a la localidad, a) desde Buenos Aires, b) desde la Capital de la Provincia o Territorio (Consignar minuciosamente las diferentes jornadas que han de hacerse en ferrocarril, vapor, automóvil, caballo, mula; lugares en que debe trasbordarse y comodidades que haya en los mismos, para el caso de pernoctar en ellos, etc., consignar los precios de transporte de todos los casos y también los de alojamiento por separado) Desde Buenos Aires por barco hasta Comodoro Rivadavia:Pasaje $ 150.También se puede hacer por tren hasta San Antonio(O),y de aquí a Comodoro Rivadavia en Pullman:Pasaje $ 150.Se pernota en Com. Rivadavia,donde hay buenos alojamientos desde 5 a 9 $ por dia.Desde Com. Rivadavia a Colonia Sarmiento por ferrocarril del Estado.Pasaje $ 10.95.Si es necesario se pernocta en este pueblo donde hay hoteles con buenas comodidades a $ 5 por dia.De aquí a Colhué-Huapi en automóvil(20Km.)Viaje $20.También se puede bajar del tren en Colhué-Huapi y llegar a la escuela a caballo.(5Km.)En Colhué-Huapi no comodidades para pernoctar.

Epoca del año en que es más conveniente viajar, con indicación de las causas Conviene viajar en verano ,porque en invierno u otoño suele nevar o llover,dificultando el tráfico.

Vías, medios y formas de remitir las cargas Por via maritima hasta Comodoro Rivadavia,en cajones de cualquier tamaño;de Com. Rivadavia a Colhué-Huapi en ferrocarril del Estado.

Consignatario Osvaldo R.Morgada(Dir.Esc.120) *Estación de carga (destino)* Colhué-Huapi

Escuela más cercana (nacional o provincial) Nacional *Distancia (Kmts.)* 20

Itinerario gráfico del camino, desde la estación del ferrocarril o puerto más próximo, hasta la escuela, en escala

ESCALA: Cada lado de un cuadrado es igual a 100 metros

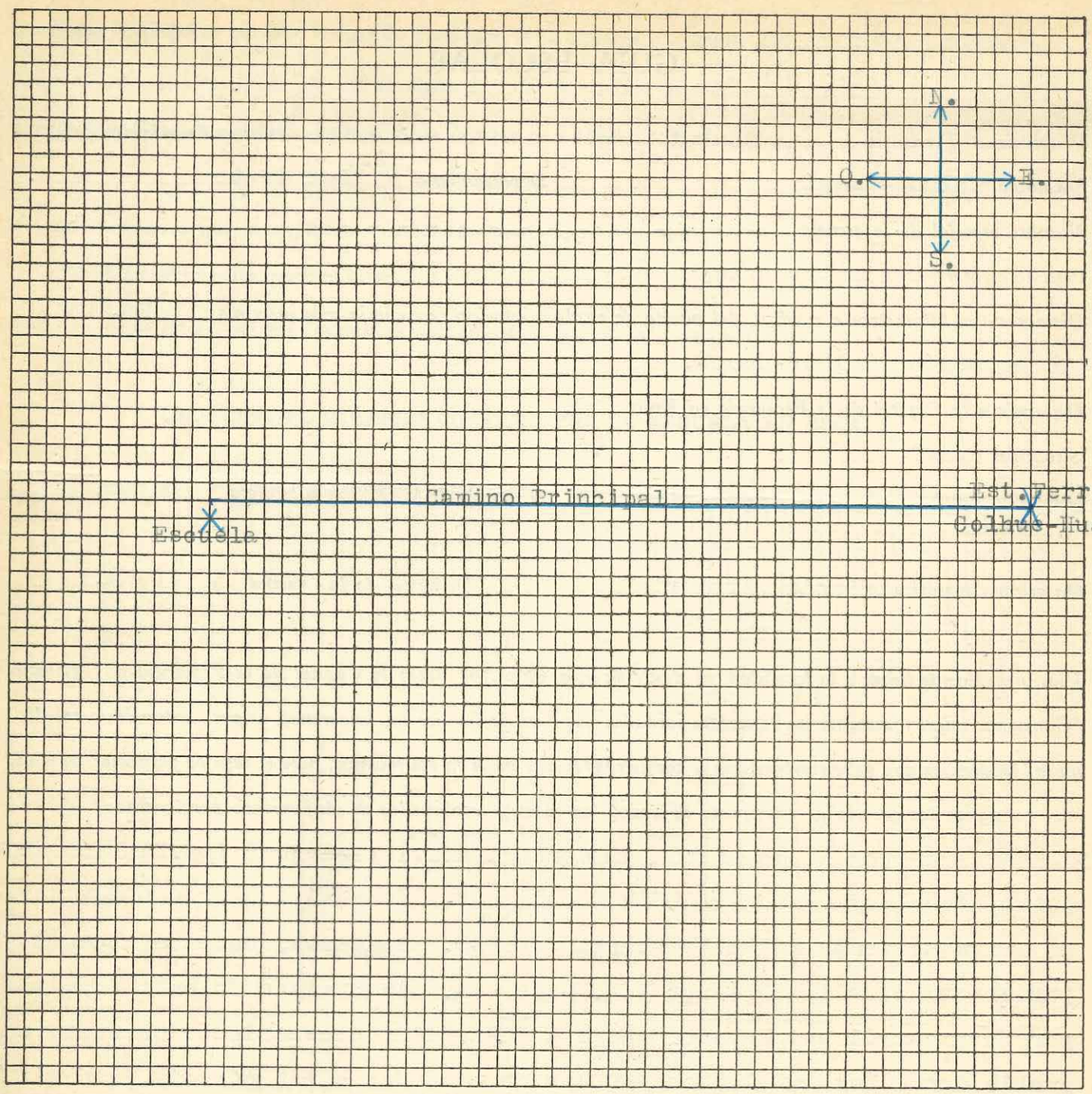

EDIFICIO DE LA ESCUELA

Número de aulas 1.

¿Hay comedor instalado? No *¿Hay dónde instalarlo?* No.

¿Hay cocina? No *¿Hay dónde instalarla?* No.

¿Tiene baños? No *¿Hay dónde instalarlos?* No.

¿Hay chacra o huerta escolar? No se puede hacer chacra hasta no tener la ubicación del terreno y luego alambrar este.

Propietario del edificio Consejo Nacional de Educacion.

Alquiler mensual ----------

Fecha de iniciación y vencimiento del contrato ----------

Población escolar del lugar

varones 3 a 5 años	4	*6 a 14 años*	16
mujeres 3 a 5 ,,	4	*6 a 14 ,,*	20

¿Tiene Cooperadora? Si *Nombre* Colhue-Huapi

Estado general de nutrición de los alumnos Regular.En varios casos malo.

Vestuario que debe proveerse (camisetas, pantalones, faldas, medias, zapatos, guardapolvos) Equipos completos de abrigo para:Varones de 13a.2eq.;de 12 a. 2 eq.;de 11 a. 1 e.;de 9 a.leq. de 8a.1 eq.;Para mujeres:de 13 a. 1 eq.;de 12a. 1 eq.;de 10a. 1Eq.;de 9a.leq. de 8a. 3eq.;de 7a.2 eq.

Enfermedades endémicas de la zona No hay.....

Enfermedades más comunes en los niños Afecciones de las vias respiratorias.

¿Tiene botiquín la escuela? No *Remedios más comunmente necesarios* Agua oxigenada,yodo, alcohol,tónicos,vendas.

DESCRIPCION DE LA LOCALIDAD

Ubicación (sobre mar, río, arroyo, sierras, altura sobre el nivel del mar, etc., distancia de la vía férrea) La localidad esta ubicada en un valle apto para la agricultura y la ganaderia que forman los medios de vida de la población.La altura sobre el nivel del mar es de 300m.Distancia de la via férrea:4500m.

Clima, temperatura máxima y mínima El clima es frio durante todo el año.Casi no hay verano.Temperatura máxima 30º.Minima en invierno 18º bajo cero.

Tipo general de edificación (Casa de material, casillas, y construcciones de madera, cinc, ranchería, construcción de adobe, paja) Toda la edificacion es pobre,de adobes,sin pisos ni cielos rasos. En pocas palabras,la edificacion no es mas que lo necesario para vivir bajo techo.

Condiciones de salubridad de la vivienda Regulares

Agua. (De dónde se obtiene el agua potable, calidad y otros detalles) El agua se extrae de pozos a una profundidad media de 2 m.Es muy salobre.

Alimentación (Determinar cuál o cuáles son los elementos predominantes para la alimentación. Si es de vaca, oveja, etc. Si hay verduras. Si no las hay por qué causas) Carne ovina constituye el elemento principal de la alimentacion.Hay algunas verduras en verano;en invierno no por los frios.Por negligencia y por ignorancia la gente no conserva las verduras ni las frutas,por lo que pasada la época de la cosecha no hay más.

Situación económica general de los pobladores La situacion de la mayoria de los pobladores es mala;en otros es solo regular.

¿Hay médico? No *A qué distancia está el más cercano* 20 Km.

¿Hay farmacia? No *A qué distancia está la más cercana* 20 Km.

¿Hay policía? A 20 Km. *¿Hay hotel, fonda o casa de pensión?* No

¿Hay oficina de Correos? No *¿Cuál es la más próxima?* Colonia Sarmiento.

¿Hay teléfono? No *¿Cuál es la oficina más próxima?* ----------

OCUPACION GENERAL DE LOS POBLADORES.

Ganadería: Especies de ganado; industrias derivadas; si se exporta y a dónde Se cria el ganado ovino Su lana se envia a Buenos Aires y de ahi a Europa.

Agricultura: Clase de siembra o cultivo. Si se exporta y a dónde La mayor siembra es la de alfalf que se consume en Comodoro Rivadavia.

Minería: productos que se explotan - Industrias derivadas ----------

Nacionalidad de los pobladores (porcentaje aproximado) Españoles 50%. Argentinos 30%. Otras 20%.

CROQUIS DEL EDIFICIO OCUPADO POR LA ESCUELA EN ESCALA



ESCALA: Cada lado de un cuadrado es igual a medio ..... metro

CONSEJO NACIONAL DE EDUCACION

República Argentina
CONSEJO NACIONAL DE EDUCACION

Form. 4862

GUIA ESCOLAR

Provincia o Territorio Chubut *Escuela Nº* 121

Localidad Cañadón Perdido *Departamento* Escalante

Nombre especial de la escuela ---------

Período escolar Septiembre a Mayo

Distancia (en kilómetros o cuadras, del puerto de escala o estación ferroviaria más próxima) Situada a 32 Km del puerto Comodoro Rivadavia

Distancia a la Capital de la Provincia en Kmts. Distante de la Capital del Territorio 450Km.

Situación Situada N.E.a S.O.

Dirección postal C.Perdido,Y.P.F. Chubut *Distancia de la Oficina o estafeta* 28 Km.

Dirección telegráfica C.Perdido,Y.P.F.Chubut *Distancia de la Oficina* 28 Km.

Vías y medios de llegar a la localidad, a) desde Buenos Aires, b) desde la Capital de la Provincia o Territorio (Consignar minuciosamente las diferentes jornadas que han de hacerse en ferrocarril, vapor, automóvil, caballo, mula; lugares en que debe trasbordarse y comodidades que haya en los mismos, para el caso de pernoctar en ellos, etc., consignar los precios de transporte de todos los casos y también los de alojamiento por separado)

a) Desde Buenos Aires: Barcos hasta C.Rivadavia.Desde Comodoro hasta la localidad en automóvil colectivo.

b) Vía ferrea: desde Buenos Aires hasta San Antonio Oeste.Desde San A. Oeste a C.Rivadavia coches pullman.-

c) Desde la Capital del Territorio coches pullman hasta C.Rivadavia.-

Epoca del año en que es más conveniente viajar, con indicación de las causas Es posible viajar en cualquier época del año.

Vías, medios y formas de remitir las cargas Por vía marítima hasta C.Rivadavia,desde ahí son transportados por camiones de Y.P.F. hasta la Escuela.-

Consignatario Directora Escuela Nº 24 *Estación de carga (destino)* Puerto C.Rivadavia

Escuela más cercana (nacional o provincial) Nacional Nº 42 *Distancia (Kmts.)* 15

Itinerario gráfico del camino, desde la estación del ferrocarril o puerto más próximo, hasta la escuela, en escala

ESCALA: Cada lado de un cuadrado es igual ....V.22..... metro.

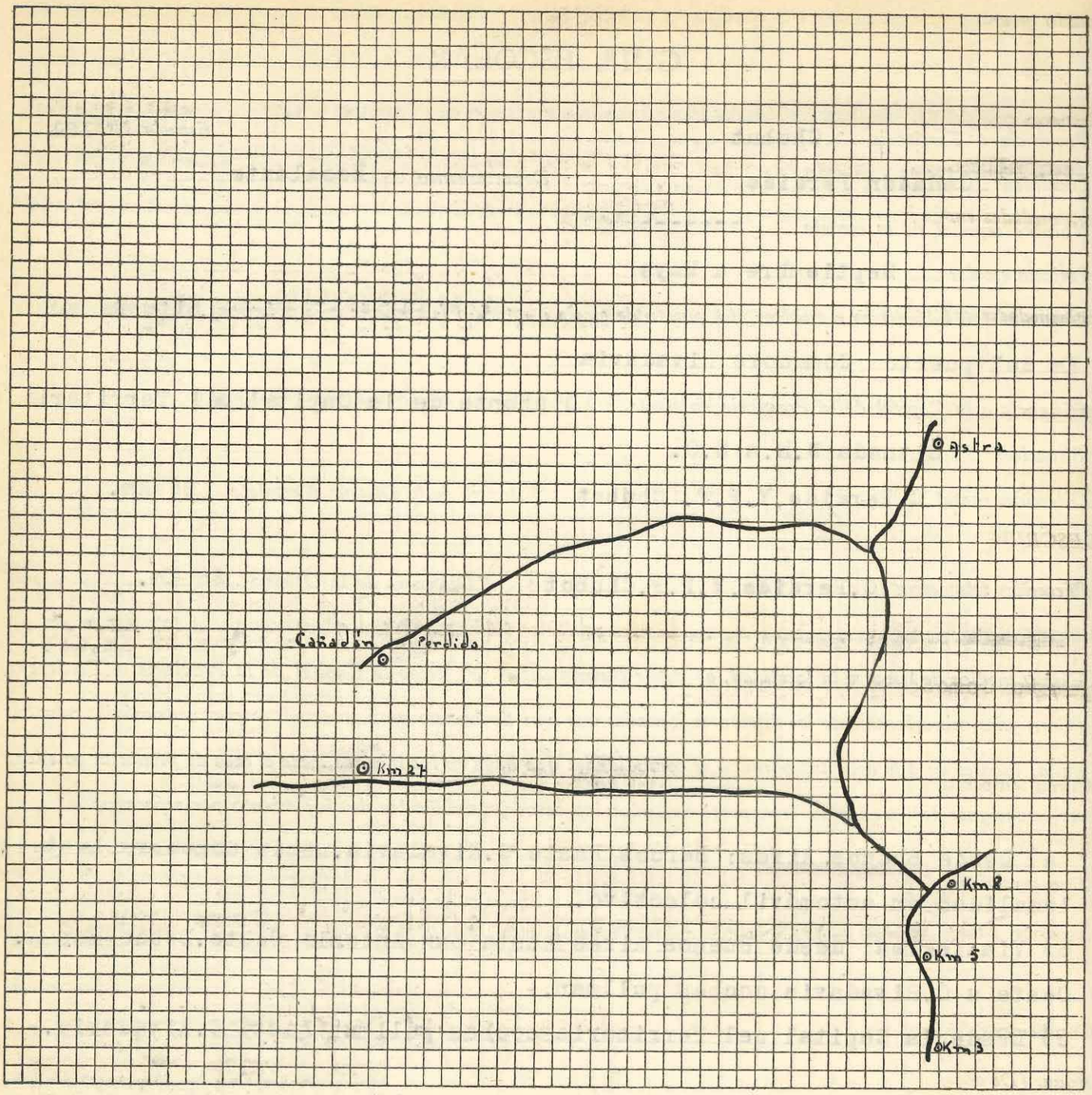

EDIFICIO DE LA ESCUELA

Número de aulas Tres

¿Hay comedor instalado? No *¿Hay dónde instalarlo?* No

¿Hay cocina? No *¿Hay dónde instalarla?* No

¿Tiene baños? Sí *¿Hay dónde instalarlos?* -----

¿Hay chacra o huerta escolar?

Propietario del edificio Ministerio de Agricultura de la Nación

Alquiler mensual -----

Fecha de iniciación y vencimiento del contrato -------

Población escolar del lugar

varones 3 a 5 años	8	*6 a 14 años*	33
mujeres 3 a 5 ,,	10	*6 a 14 ,,*	34

¿Tiene Cooperadora? Sí *Nombre* Y.P.F.

Estado general de nutrición de los alumnos Buena.-

Vestuario que debe proveerse (camisetas, pantalones, faldas, medias, zapatos, guardapolvos) Camisetas, pantalones, medias, faldas, zapatos, guardapolvos, tricotas, pull-over.-

Enfermedades endémicas de la zona Ninguna.-

Enfermedades más comunes en los niños Catarros.- Bronquitis.- Reumatismo.-

¿Tiene botiquín la escuela? Sí *Remedios más comunmente necesarios* ------

DESCRIPCION DE LA LOCALIDAD

Ubicación (sobre mar, río, arroyo, sierras, altura sobre el nivel del mar, etc., distancia de la vía férrea) Ubicada sobre cerros a 200 metros sobre nivel del mar y a 32 Km. del puerto Comodoro Rivadavia.-

Clima, temperatura máxima y mínima Máxima: 34° Mínima: -8°

Tipo general de edificación (Casa de material, casillas, y construcciones de madera, cinc, ranchería, construcción de adobe, paja) Cinc revestida interiormente de madera, en general buenas.-.

Condiciones de salubridad de la vivienda Capacidad muy reducida.-

Agua. (De dónde se obtiene el agua potable, calidad y otros detalles) Agua potable proveniente de manantial.-

Alimentación (Determinar cuál o cuáles son los elementos predominantes para la alimentación. Si es de vaca, oveja, etc. Si hay verduras. Si no las hay por qué causas) Predómina la carne de oveja. Verduras escasas.-

Situación económica general de los pobladores Buena.-

¿Hay médico? No *A qué distancia está el más cercano* 28 Km

¿Hay farmacia? No *A qué distancia está la más cercana* 28

¿Hay policía? Sí *¿Hay hotel, fonda o casa de pensión?* No

¿Hay oficina de Correos? No *¿Cuál es la más próxima?* 28 Km

¿Hay teléfono? Sí *¿Cuál es la oficina más próxima?* -----

OCUPACION GENERAL DE LOS POBLADORES.

Ganadería: Especies de ganado; industrias derivadas; si se exporta y a dónde ---------

Agricultura: Clase de siembra o cultivo. Si se exporta y a dónde ----------

Minería: productos que se explotan - Industrias derivadas Extracción de petróleo

Nacionalidad de los pobladores (porcentaje aproximado) Argentinos: 94 % ;Extranjeros 6 %

CROQUIS DEL EDIFICIO OCUPADO POR LA ESCUELA EN ESCALA

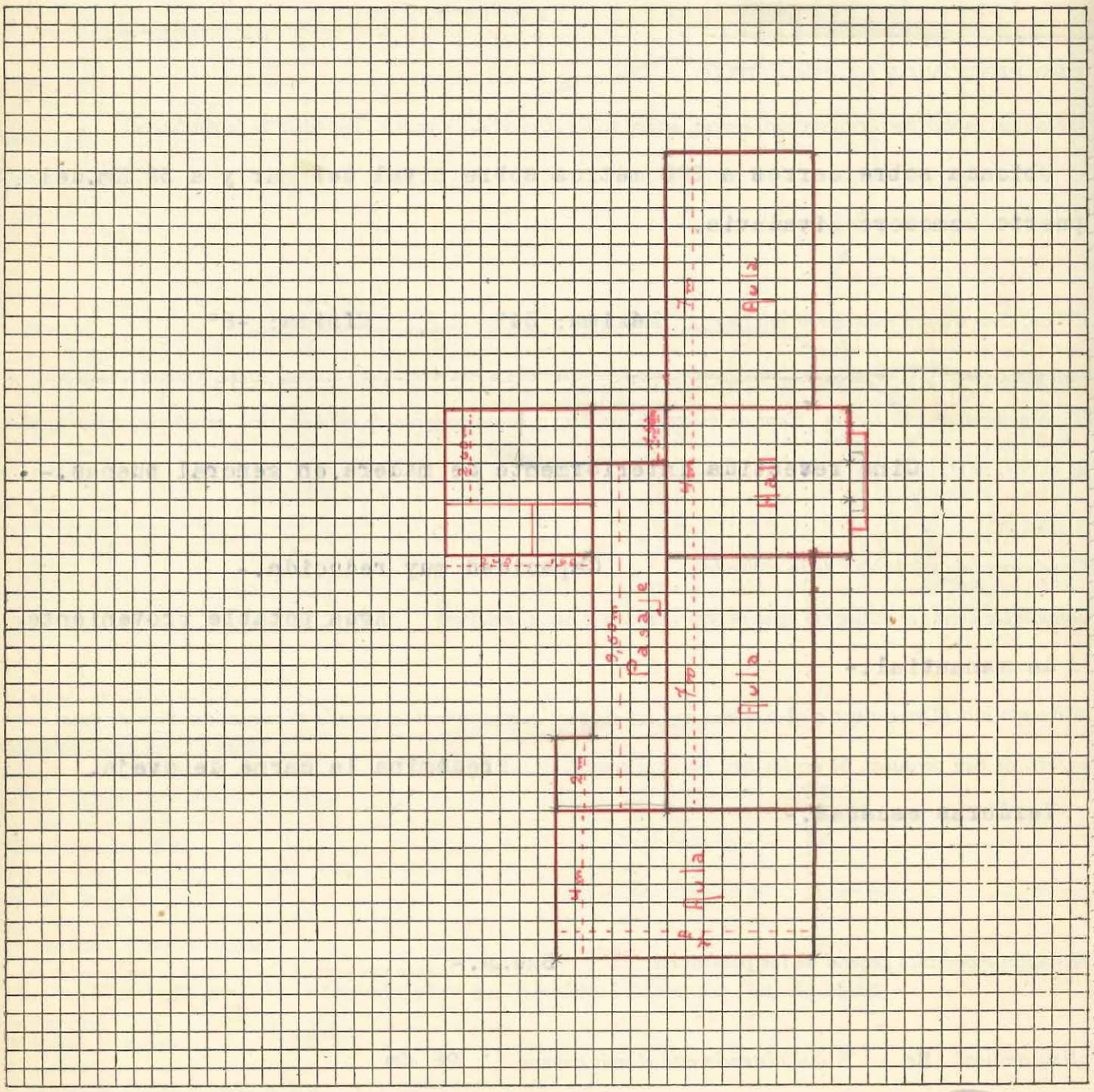

ESCALA: Cada lado de un cuadrado es igual ....0,50..... metro

CONSEJO NACIONAL DE EDUCACION

INSPECCION SECCIONAL

ESCUELA NACIONAL N° 121

CHUBUT

César Vitórica
Director

República Argentina
CONSEJO NACIONAL DE EDUCACION

Fórm. 4862

GUIA ESCOLAR

Provincia o Territorio Chubut *Escuela Nº* 122

Localidad Trelew *Departamento* Rawson

Nombre especial de la escuela No tiene

Período escolar de septiembre a mayo

Distancia (en kilómetros o cuadras, del puerto de escala o estación ferroviaria más próxima). a 400 metros de la estación Trelew de los FF. CC. del Estado.

Distancia a la Capital de la Provincia en Kmts. a 20 Km. de Rawson

Situación Urbana

Dirección postal Trelew *Distancia de la Oficina o estafeta* 800 metros

Dirección telegráfica Trelew *Distancia de la Oficina* 800 metros

Vías y medios de llegar a la localidad, a) desde Buenos Aires, b) desde la Capital de la Provincia o Territorio (Consignar minuciosamente las diferentes jornadas que han de hacerse en ferrocarril, vapor, automóvil, caballo, mula; lugares en que debe trasbordarse y comodidades que haya en los mismos, para el caso de pernoctar en ellos, etc., consignar los precios de transporte de todos los casos y también los de alojamiento por separado)

VIA TERRESTRE: desde la estación Constitución hasta San Antonio Oeste, viaje combinado director por F.C. S. y del Estado, precio del pasaje $ 57; desde San Antonio Oeste hasta Trelew wn ómnibus que combinan con la llegada de los trenes a San Antonio Oeste, pasaje $ 25. Duración del viaje 2 días.
VIA MARITIMA: Desde Buenos Aores hasta Puerto Madrýn en los vapores de la carrera, pasaje 110 pesos (variable) y desde Madryn a Trelew por F. C. del Estado, pasaje $ 1,80. Duración del viaje 3 días.
VIA AEREA: Desde Buenos Aires hasta Trelew wn aviones de la Compañía Aeroposta Argentina, pasaje $ 148, duración del viaje 6 horas.
De rawson a Trelew por F.C. del Estado, pasaje $ 1,00.
En todas las localidades mencionadas hay buenos hoteles que cobran de 5 a 8 pesos por día.

Epoca del año en que es más conveniente viajar, con indicación de las causas En cualquier época del año.

Vías, medios y formas de remitir las cargas Por vía marítima desde Buenos Aires a Puerto Madryn y desde aquí por F.C. del Estado hasta Trelew.

Consignatario Inspección Seccional 4a.- *Estación de carga (destino)* Trelew

Escuela más cercana (nacional o provincial) Nacional N% 5 *Distancia (Kmts.)* 800 metros.

Itinerario gráfico del camino, desde la estación del ferrocarril o puerto más próximo, hasta la escuela, en escala

ESCALA: Cada lado de un cuadrado es igual a 20 metros.

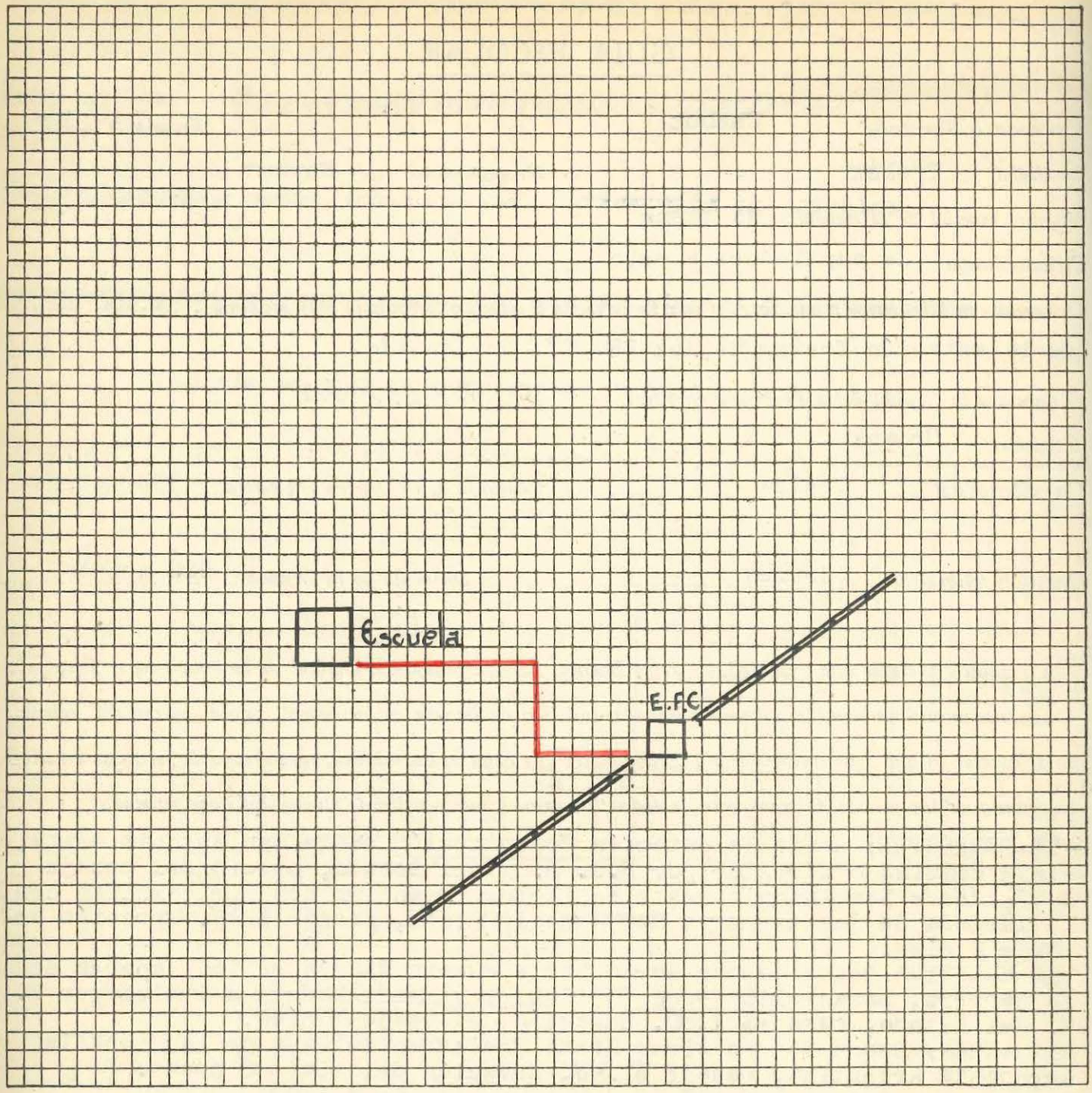

EDIFICIO DE LA ESCUELA

Número de aulas 4 (cuatro)

¿Hay comedor instalado? No *¿Hay dónde instalarlo?* Sí

¿Hay cocina? Sí *¿Hay dónde instalarla?* ----

¿Tiene baños? No *¿Hay dónde instalarlos?* Sí

¿Hay chacra o huerta escolar? Jardín

Propietario del edificio Compañía Mercantil Chubut

Alquiler mensual $ 180 (ciento ochenta pesos)

Fecha de iniciación y vencimiento del contrato

Población escolar del lugar

varones 3 a 5 años *6 a 14 años* 88

mujeres 3 a 5 ,, *6 a 14 ,,* 87

¿Tiene Cooperadora? Sí *Nombre* Comisión Vecinal Ayuda Escuela N% 122

Estado general de nutrición de los alumnos Deficiente

Vestuario que debe proveerse (camisetas, pantalones, faldas, medias, zapatos, guardapolvos) Equipos completos.

Enfermedades endémicas de la zona Ninguna.

Enfermedades más comunes en los niños Gripe, resfríos, sarampión, rubeola, escarlatina, parotiditis, bronquitis, etc.

¿Tiene botiquín la escuela? Sí *Remedios más comunmente necesarios* Vendas, agua oxigenada, purgantes, tónicos, etc.

DESCRIPCION DE LA LOCALIDAD

Ubicación (sobre mar, río, arroyo, sierras, altura sobre el nivel del mar, etc., distancia de la vía férrea) Esta ubicada en la planta urbana de Trelew a 33 m. sobre el hivel del mar y a 4.500 metros del Río Chubut (margen izquierda).

Clima, temperatura máxima y mínima Frío en invierno y templado en verano. Temperatura máxima en verano 37º y mínima 5º4; en invierno máxima 23º y mínima -6º.

Tipo general de edificación (Casa de material, casillas, y construcciones de madera, cinc, ranchería, construcción de adobe, paja) En general predominan las construcciones de material cocido.

Condiciones de salubridad de la vivienda Buena a excepción de las viviendas humildes

Agua. (De dónde se obtiene el agua potable, calidad y otros detalles) de buena calidad (agua corriente que se obtiene del Río Chubut).

Alimentación (Determinar cuál o cuáles son los elementos predominantes para la alimentación. Si es de vaca, oveja, etc. Si hay verduras. Si no las hay por qué causas) Variada.

Situación económica general de los pobladores Mala en el radio de la escuela.

¿Hay médico? Sí *A qué distancia está el más cercano* a 50 metros.

¿Hay farmacia? Si *A qué distancia está la más cercana* a 400 metros.

¿Hay policía? Sí *¿Hay hotel, fonda o casa de pensión?* Sí

¿Hay oficina de Correos? Sí *¿Cuál es la más próxima?* 1000 metros

¿Hay teléfono? Sí *¿Cuál es la oficina más próxima?* ------

OCUPACION GENERAL DE LOS POBLADORES.

Ganadería: Especies de ganado; industrias derivadas; si se exporta y a dónde ----------

Agricultura: Clase de siembra o cultivo. Si se exporta y a dónde ----------

Minería: productos que se explotan - Industrias derivadas ----------

Nacionalidad de los pobladores (porcentaje aproximado) Argentinos en su mayoría.

CROQUIS DEL EDIFICIO OCUPADO POR LA ESCUELA EN ESCALA

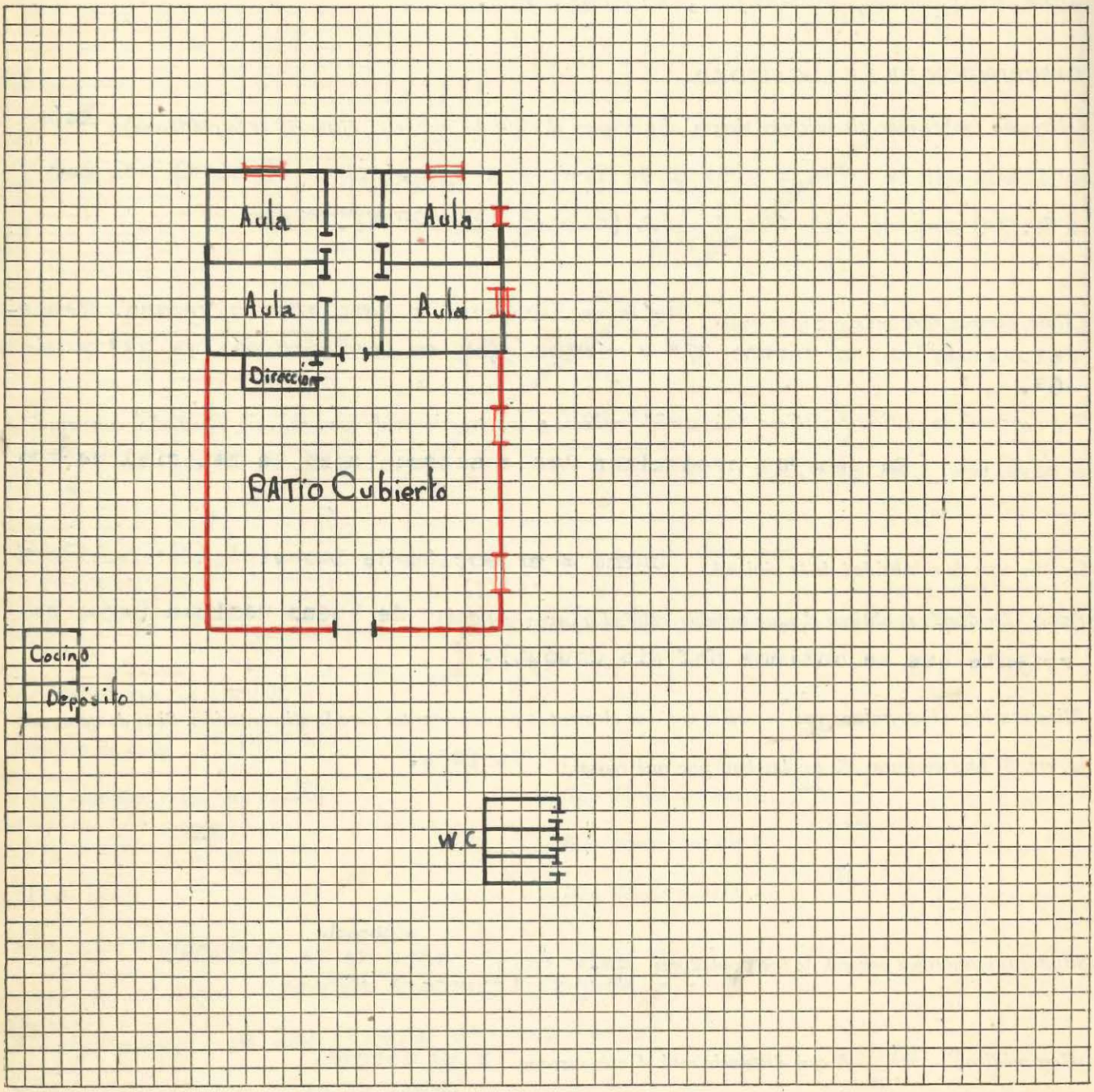

ESCALA: Cada lado de un cuadrado es igual ..... metro



República Argentina
Ministerio de Justicia e Instrucción Pública
CONSEJO NACIONAL DE EDUCACION

GUÍA ESCOLAR

Provincia ó Territorio CHUBUT *Escuela Nº* 123.

Localidad TRELEW.

Distancia (en kilómetros o cuadras, del puerto de escala o estación ferroviaria más próxima) De la Estación del F.C. del Estado a la Escuela 800 metros.

Dirección postal Trelew (Chubut)

Dirección telegráfica Trelew (Chubut)

Vías y medios de llegar a la localidad a) desde Buenos Aires, b) desde la capital de la Provincia o Territorio (Consignar minuciosamente las diferentes jornadas que han de hacerse en ferrocarril, vapor automóvil, caballo, mula; lugares en que debe trasbordarse y comodidades que haya en los mismos, para el caso de pernoctar en ellos, etc., consignar los precios de transporte de todos los casos y también los de alojamiento por separado) VAPOR: Buenos Aires a Puerto Madryn, 60 horas, luego dos horas en tren a Trelew. Costo viaje $75. Hay toda clase de comodidades. TREN: Buenos Aires a San Antonio, F.C.S. 20 horas. De San Antonio a Trelew 10 horasen coches "Pullman". Costo por esta ruta $85. Hay toda clase de comodidades en el itinerario. AEREA: Buenos Aires -Trelew: en 8 horas. Dos veces por semana. Costo viaje $162,50. En AUTOMOVIL particular, se puede hacer este viaje en dos etapas: Buenos Aires a B. Blanca 1 día y de esta punto a Trelew 1 día. Buen camino carretero con tableros indicadores. Hay cómodidades en los pueblos que atraviesa. Costo con familia $152 si no tiene algun percance.

Epoca del año en que es más conveniente viajar, con indicación de las causas Por las comodidades que hay se puede viajar en toda época; mejor es en el verano.

Vías, medios y formas de remitir las cargas Por via marítima;en cualquier cantidad y forma de bultos. En ferrocarril; Constitución - San Antonio Oeste, y de este punto arreglo en camiones de la Empresa de Transportes. Este flete es más caro.

Consignatario Inspector Seccional de Escuelas.

C.N. de E.-T. G. Exp. 22293|CIPAS-T. 30.000

Itinerario gráfico del camino, desde la estación del ferrocarril o puerto más próximo, hasta la escuela, en escala

ESCALA: Cada lado de un cuadrado es igual..... metro

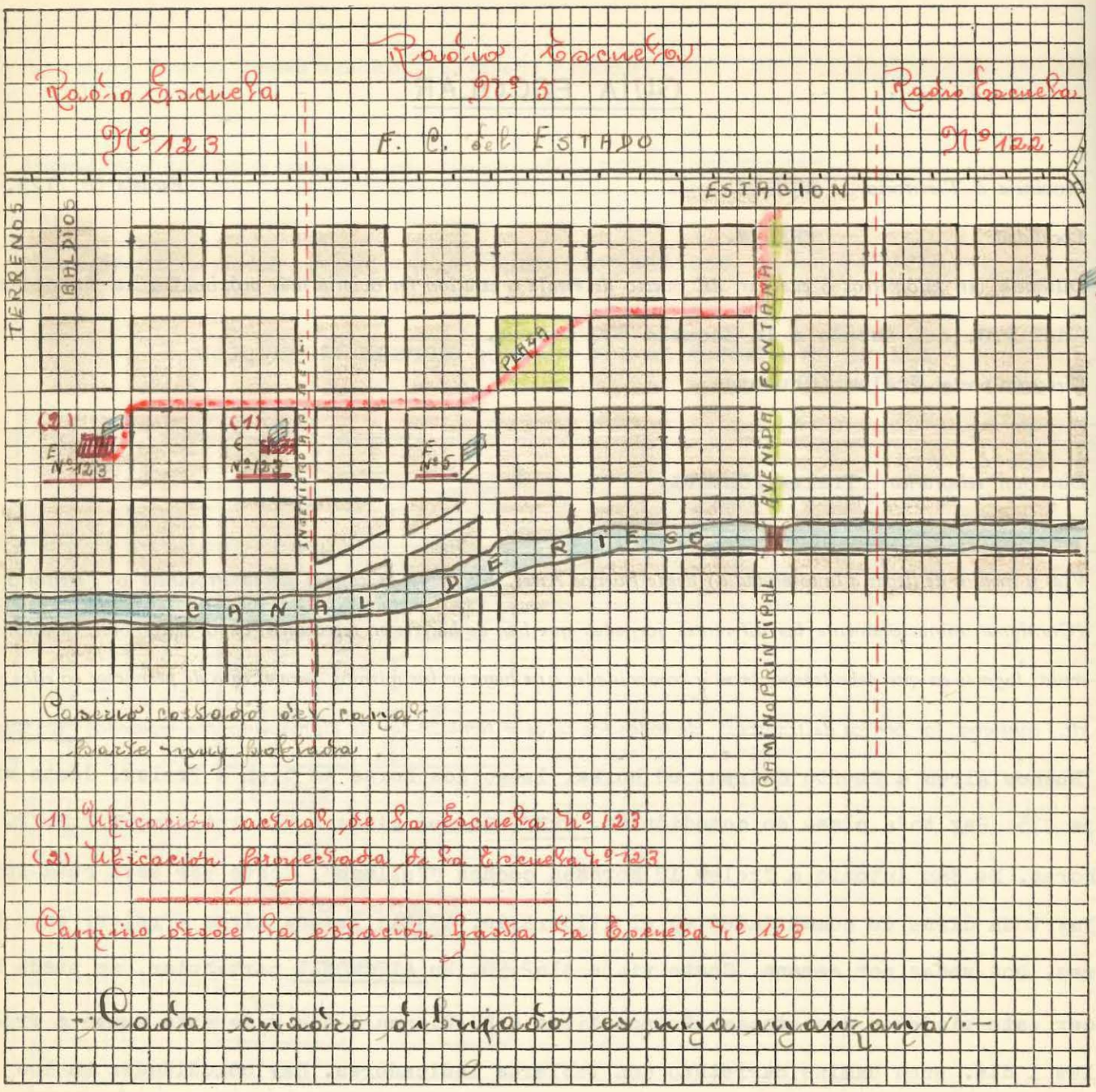

EDIFICIO DE LA ESCUELA

Número de aulas 9

¿Hay comedor instalado? NO *¿Hay dónde instalarlo?* SI.

¿Hay cocina? SI *¿Hay dónde instalarla?* ----

¿Tiene baños? SI *¿Hay dónde instalarlos?* -----

Propietario del edificio Sucesión "Marcelina V. de Oroquieta".

Alquiler mensual Ciento ochenta pesos.

Fecha de iniciación y vencimiento del contrato Actualmente no hay contrato.

Población escolar del lugar

varones 3 a 5 años	57	*6 a 14 años*	142
mujeres 3 a 5 ,,	49	*6 a 14 ,,*	146.

Estado general de nutrición de los alumnos En general es buena.

Vestuario que debe proveerse (camisetas, pantalones, faldas, medias, zapatos, guardapolvos) Se hace necesario proveer de todo el vestuario en general.

Enfermedades endémicas de la zona Difteria. Grippe.

Enfermedades más comunes en los niños Paperas. Grippe.

¿Tiene botiquín la escuela? NO *Remedios más comunmente necesarios* Alcohol, yodo, árnica, algodón, pomada mercurial, etc.-

DESCRIPCION DE LA LOCALIDAD

Ubicación (sobre mar, río, arroyo, sierras, altura sobre el nivel del mar, etc., distancia de la vía férrea) El pueblo de Trelew está al costado izquierdo del Valle del Río Chubut, a Km.4 del Rio Chubut, a m.31 sobre el nivel del mar, a m.800 de la Estación del F.C. del Estado.

Clima, temperatura máxima y mínima Muy variado; pero en general sano. Incierno 10º bajo cero, en verano hasta 30º de calor.

Tipo general de edificación (Casa de material, casillas, y construcciones de madera, cinc, ranchería, construcción de adobe, paja) Casi la totalidad de las casas son de material, algunas son modelo. Hay rancherías en los alrededores.

Condiciones de salubridad de la vivienda Es en general buena.

Agua. (De donde se obtiene el agua potable, calidad y otros detalles) Se obtiene por filtración arenisca debajo del rio Chubut y por caños se distribuye en la población.

Alimentación (Determinar cuál o cuáles son los elementos predominantes para la alimentación. Si es de vaca, oveja, etc. Si hay verduras. Si no las hay por qué causas) En el pueblo y el Valle hay de todo lo necesario para la alimentación. Carne de vaca y oveja. Verduras muy buenas a precio muy bajo.

Situación económica general de los pobladores Hay pudientes y obreros.

¿Hay médico? 5 *A qué distancia está el más cercano* m.120.

¿Hay farmacia? 3 *A qué distancia está la más cercana* m.600.

¿Hay policía? Si, a m.60 de la Escuela. *¿Hay hotel, fonda o casa de pensión?* Hay toda clase de comodidades.

¿Hay oficina de Correos? Si *¿Cuál es la más próxima?* m.300.

¿Hay telégrafo? Si *¿Cuál es la oficina más próxima?* Trelew.

OCUPACION GENERAL DE LOS POBLADORES.

Ganadería: Especies de ganado; industrias derivadas; si se exporta y a dónde Lanar; la lana se manda a Buenos Aires al mercado; la carne al frigorífico a la Capital Federal.

Agricultura: Clase de siembra o cultivo. Si se exporta y a dónde Toda clase. El garbanzo se produce muy bueno, trigo, maíz, alfalfa, etc.

Minería: productos que se explotan - Industrias derivadas Hay minas; cal, yeso, plomo, caolín.

Nacionalidad de los pobladores (porcentaje aproximado) Cosmopolita por excelencia. Un 15 % de extranjeros.-

CROQUIS DEL EDIFICIO OCUPADO POR LA ESCUELA EN ESCALA

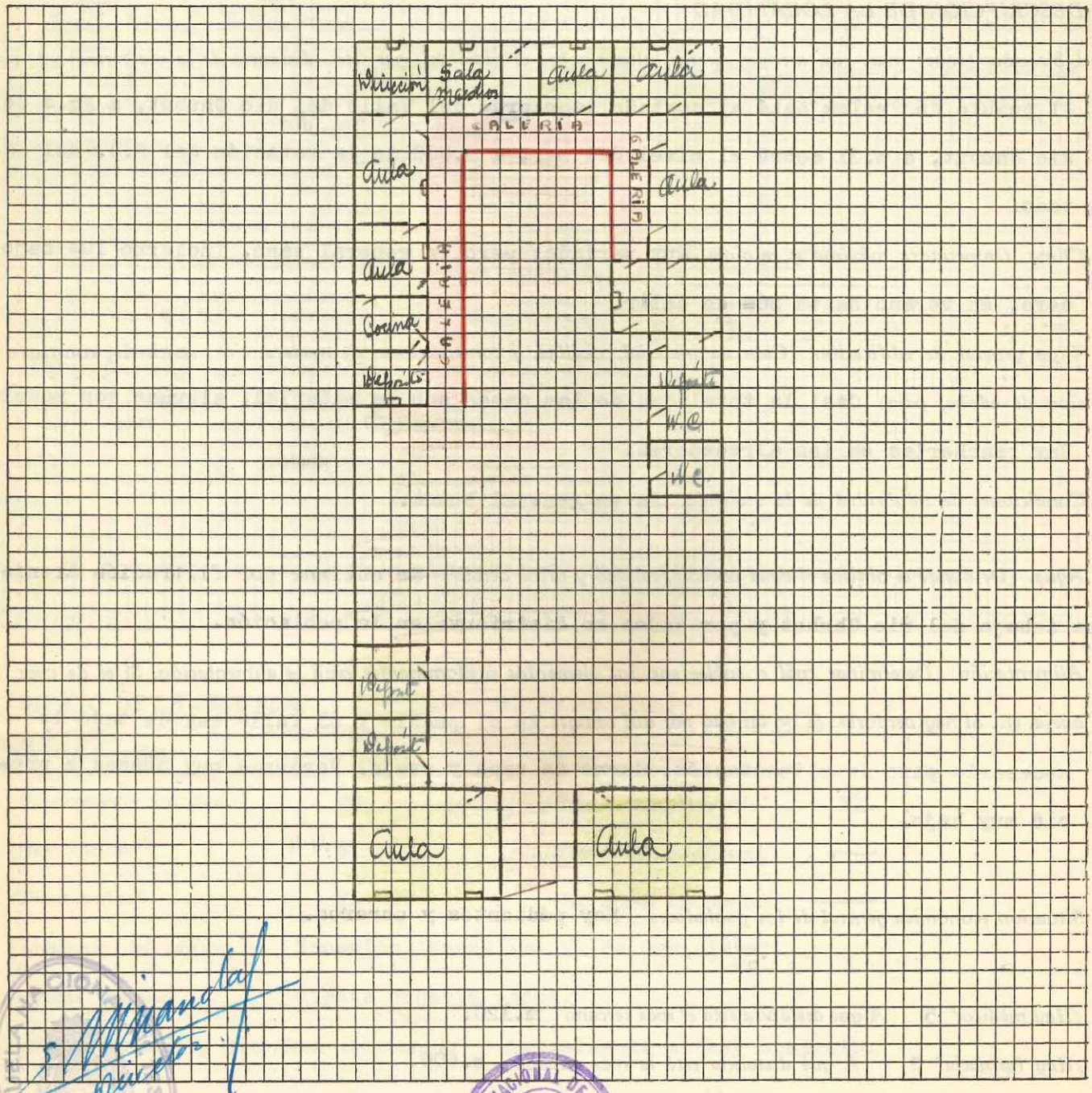

ESCALA: Cada lado de un cuadrado es igual a 1..... metro

CONSEJO NACIONAL DE EDUCACION

Fórm. 4862

República Argentina
CONSEJO NACIONAL DE EDUCACION

GUIA ESCOLAR

Provincia o Territorio Chubut *Escuela Nº* 124

Localidad Puerto Madryn *Departamento* Biedma

Nombre especial de la escuela Tomás Espora

Período escolar 1º de marzo a 20 de noviembre

Distancia (en kilómetros o cuadras, del puerto de escala o estación ferroviaria más próxima). 5 cuadras a estación F. C. B.- 6 cuadras al muelle.-

Distancia a la Capital de la Provincia en Kmts. 70 Km.-

Situación Sub-urbana.-

Dirección postal Puerto Madryn *Distancia de la Oficina o estafeta* 6 cuadras

Dirección telegráfica Puerto Madryn *Distancia de la Oficina* 6 cuadras

Vías y medios de llegar a la localidad, a) desde Buenos Aires, b) desde la Capital de la Provincia o Territorio (Consignar minuciosamente las diferentes jornadas que han de hacerse en ferrocarril, vapor, automóvil, caballo, mula; lugares en que debe trasbordarse y comodidades que haya en los mismos, para el caso de pernoctar en ellos, etc., consignar los precios de transporte de todos los casos y también los de alojamiento por separado)

Vía marítima: Saliendo de Dock Sur en barcos del servicio de la Costa Sur; tres días de navegación; $105 ida y vuelta.-

Vía terrestre: Por F. C. S.: de Plaza Constitución a San Antonio O. (Río Negro); $76,60 ida y vuelta con cama ida.- San Antonio O. a Puerto Madryn en auto colectivo: $36 ida y vuelta.- Duración total del viaje: 30 a 34 horas, según día de salida.- No hay necesidad de pernoctar en escala.-

Epoca del año en que es más conveniente viajar, con indicación de las causas Es indiferente.-

Vías, medios y formas de remitir las cargas Por vía marítima en las condiciones usuales de flete marítimo.- No puede despacharse carga por vía terrestre.-

Consignatario Escuela Nº 124 *Estación de carga (destino)* Puerto Madryn

Escuela más cercana (nacional o provincial) Nacional Nº 27 *Distancia (Kmts.)* 1,4

Itinerario gráfico del camino, desde la estación del ferrocarril o puerto más próximo, hasta la escuela, en escala

ESCALA: Cada lado de un cuadrado es igual ..... metro

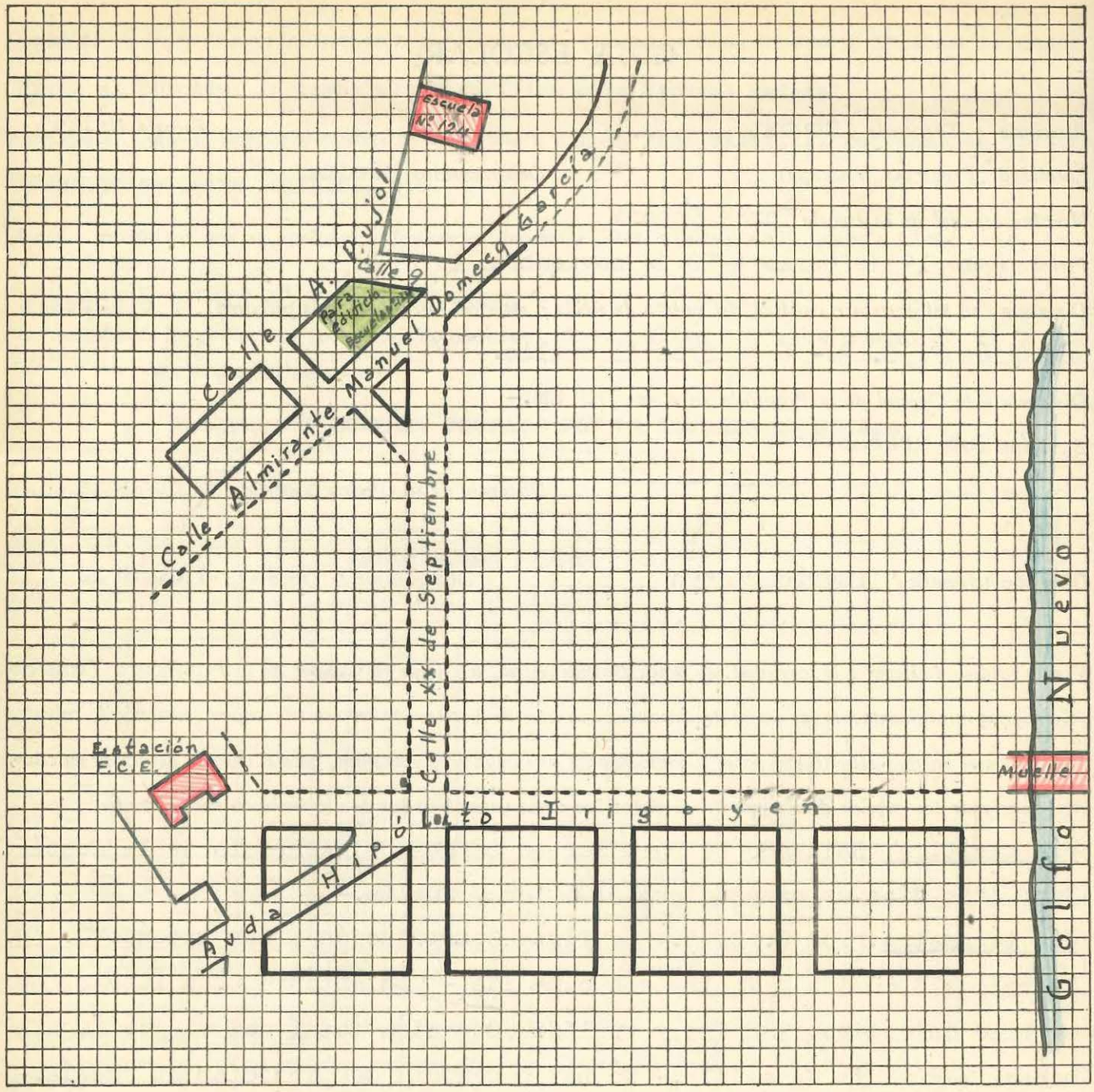

EDIFICIO DE LA ESCUELA

Número de aulas 4(dos de ellas carentes totalmente de condiciones escolares)

¿Hay comedor instalado? no *¿Hay dónde instalarlo?* Precariamente

¿Hay cocina? no *¿Hay dónde instalarla?* " "

¿Tiene baños? no *¿Hay dónde instalarlos?* no

¿Hay chacra o huerta escolar? No se dispone de tierra

Propietario del edificio Bonifacia Nogueira de Morejón

Alquiler mensual $70.-

Fecha de iniciación y vencimiento del contrato Se inició en junio de 1935; venció en junio de 1940, sin renovarse.-

Población escolar del lugar

varones 3 a 5 años		*6 a 14 años*	76
mujeres 3 a 5 ,,		*6 a 14 ,,*	46

¿Tiene Cooperadora? Si *Nombre* Crucero "25 de Mayo".-

Estado general de nutrición de los alumnos Mediocre

Vestuario que debe proveerse (camisetas, pantalones, faldas, medias, zapatos, guardapolvos) Equipos completos.-

Enfermedades endémicas de la zona Difteria.- Abundan los granos y la sarna.-

Enfermedades más comunes en los niños Las mencionadas

¿Tiene botiquín la escuela? Si *Remedios más comunmente necesarios* Ninguno, por haber Asistencia Pública Nacional.-

DESCRIPCION DE LA LOCALIDAD

Ubicación (sobre mar, río, arroyo, sierras, altura sobre el nivel del mar, etc., distancia de la vía férrea) Sobre el fondo de Golfo Nuevo.- Explanada rodeada de lomas de escasa elevación.- Altura sobre el nivel del mar:de 2 a 10 m.- La línea férrea cruza parte de la población.-

Clima, temperatura máxima y mínima 10º bajo cero (excepcionalmente); 30º sobre cero.-

Tipo general de edificación (Casa de material, casillas, y construcciones de madera, cinc, ranchería, construcción de adobe, paja) En el barrio que rodea a la escuela predominan las construcciones de cinc o material en precarias condiciones.- El resto del pueblo tiene buenas construcciones modernas.-

Condiciones de salubridad de la vivienda En el barrio de la escuela: deplorables.-

Agua. (De dónde se obtiene el agua potable, calidad y otros detalles) corriente, suministrada por Obras Sanitarias de la Nación, que la extrae del río Chubut.-

Alimentación (Determinar cuál o cuáles son los elementos predominantes para la alimentación. Si es de vaca, oveja, etc. Si hay verduras. Si no las hay por qué causas) Mixta, en general.- Poco consumo de leche.- Las verduras se traen del valle del Chubut y resultan caras.- La carne no es de buena calidad.- En general la alimentación es cara y resulta un problema agudo en los hogares pobres.-

Situación económica general de los pobladores En la zona de la escuela: de pobrísima a apenas discreta.- El resto del pueblo: en mejor situación.-

¿Hay médico? Si *A qué distancia está el más cercano* Asistencia Pública a 100 m.-

¿Hay farmacia? Si *A qué distancia está la más cercana* 8 cuadras.-

¿Hay policía? Si *¿Hay hotel, fonda o casa de pensión?* Abundan

¿Hay oficina de Correos? Si *¿Cuál es la más próxima?*

¿Hay teléfono? Si *¿Cuál es la oficina más próxima?* Central Madryn

OCUPACION GENERAL DE LOS POBLADORES.

Ganadería: Especies de ganado; industrias derivadas; si se exporta y a dónde Crianza de ovejas para explotación de lana que se envía a Buenos Aires

Agricultura: Clase de siembra o cultivo. Si se exporta y a dónde No hay explotaciones agrícolas por falta de agua para regadío.-

Minería: productos que se explotan - Industrias derivadas Se está ensayando la extracción de cal de las conchillas marinas.-

Nacionalidad de los pobladores (porcentaje aproximado) argentinos 50%; italianos, españoles

CROQUIS DEL EDIFICIO OCUPADO POR LA ESCUELA EN ESCALA

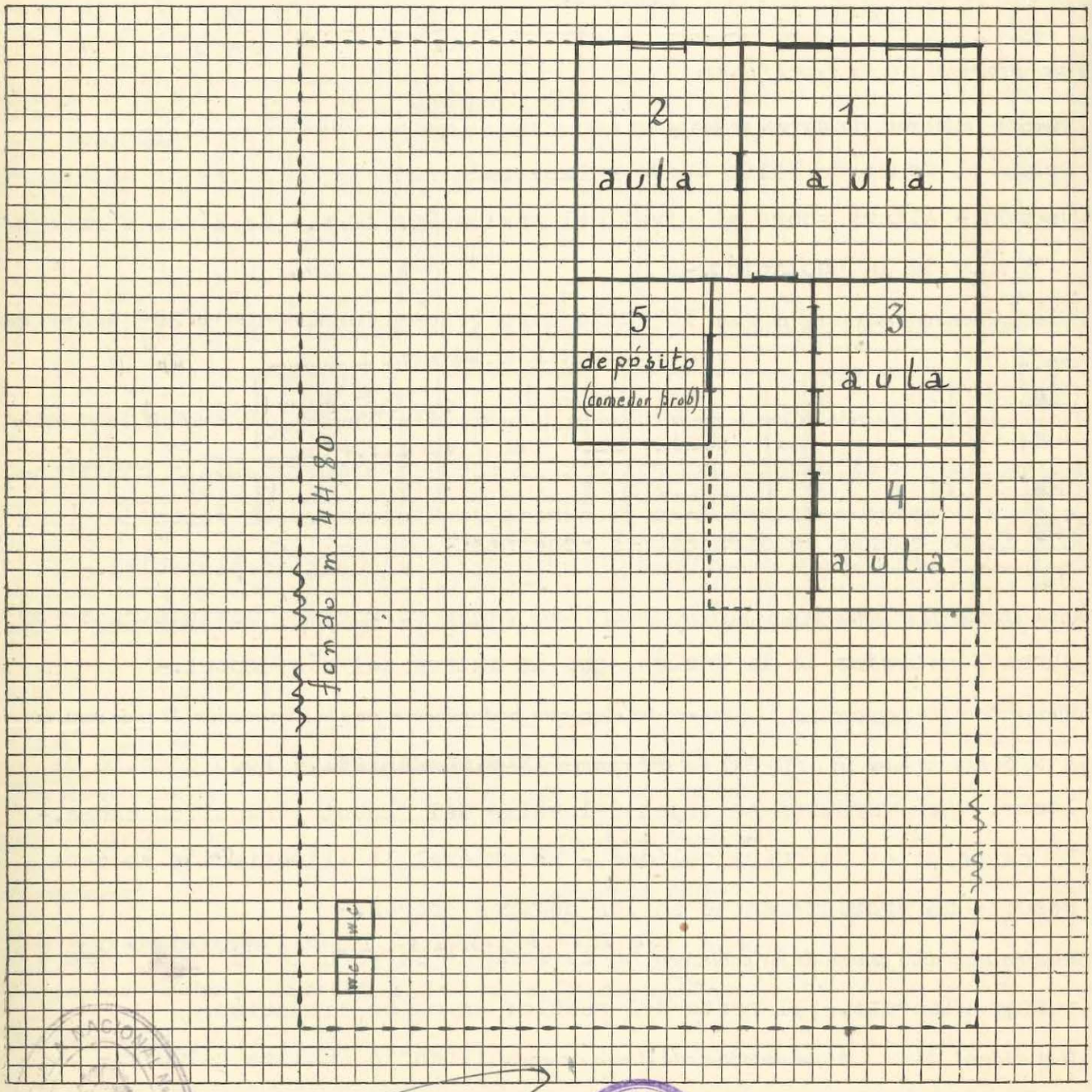

ESCALA: Cada lado de un cuadrado es igual a 0,5 metro

CONSEJO NACIONAL DE EDUCACIÓN · INSPECCIÓN TÉCNICA

VICTOR A. L. MORÓN
DIRECTOR

República Argentina
CONSEJO NACIONAL DE EDUCACION

Fórm. 4862

GUIA ESCOLAR

Provincia o Territorio Chubut *Escuela Nº* 125

Localidad C A N Q U E L *Departamento* Paso de Indios

Nombre especial de la escuela no tiene

Período escolar Marzo a Noviembre

Distancia (en kilómetros o cuadras, del puerto de escala o estación ferroviaria más próxima). 150 kilómetros ALTO LAS PLUMAS-

Distancia a la Capital de la Provincia en Kmts. 360 kilómteros

Situación Rural

Dirección postal Canquel-v. Las Plumas *Distancia de la Oficina o estafeta* 135 kilómetros

Dirección telegráfica Alto Las Plumas *Distancia de la Oficina* 150 kilómetros

Vías y medios de llegar a la localidad, a) desde Buenos Aires, b) desde la Capital de la Provincia o Territorio (Consignar minuciosamente las diferentes jornadas que han de hacerse en ferrocarril, vapor, automóvil, caballo, mula; lugares en que debe trasbordarse y comodidades que haya en los mismos, para el caso de pernoctar en ellos, etc., consignar los precios de transporte de todos los casos y también los de alojamiento por separado) Por ferrocarril hasta San Antonio (R.N.),desde allí en pullman hasta Trelew. Por avión hasta Trelew.Por barco hasta Puerto Madryn,de allí en tren o pullman hasta Trelew-En Trelew se puede pernoctar habiendo hoteles cuyos precios oscilan entre 4 y 10 pesos-Desde Trelew debe tomarse un auto particular hasta el local de la escuela cobrando 180$ el viaje-El correo lo deja a 35kilómetros de la escuela,no habiendo desde último punto medios para llegar a ella-

Epoca del año en que es más conveniente viajar, con indicación de las causas Setiembre a Mayo.Las lluvias en oportunidades ponen casi intransitables los caminos.-

Vías, medios y formas de remitir las cargas Por barco hasta Puerto Madryn y desde allí en tren hasta Alto Las Plumas en ferrocarril y desde este último punto en camión hasta la escuela.-

Consignatario Escuela Nº77 *Estación de carga (destino)* Alto Las Plumas

Escuela más cercana (nacional o provincial) 77 *Distancia (Kmts.)* 135

Itinerario gráfico del camino, desde la estación del ferrocarril o puerto más próximo, hasta la escuela, en escala

ESCALA: Cada lado de un cuadrado es igual a 5 Kilómetros

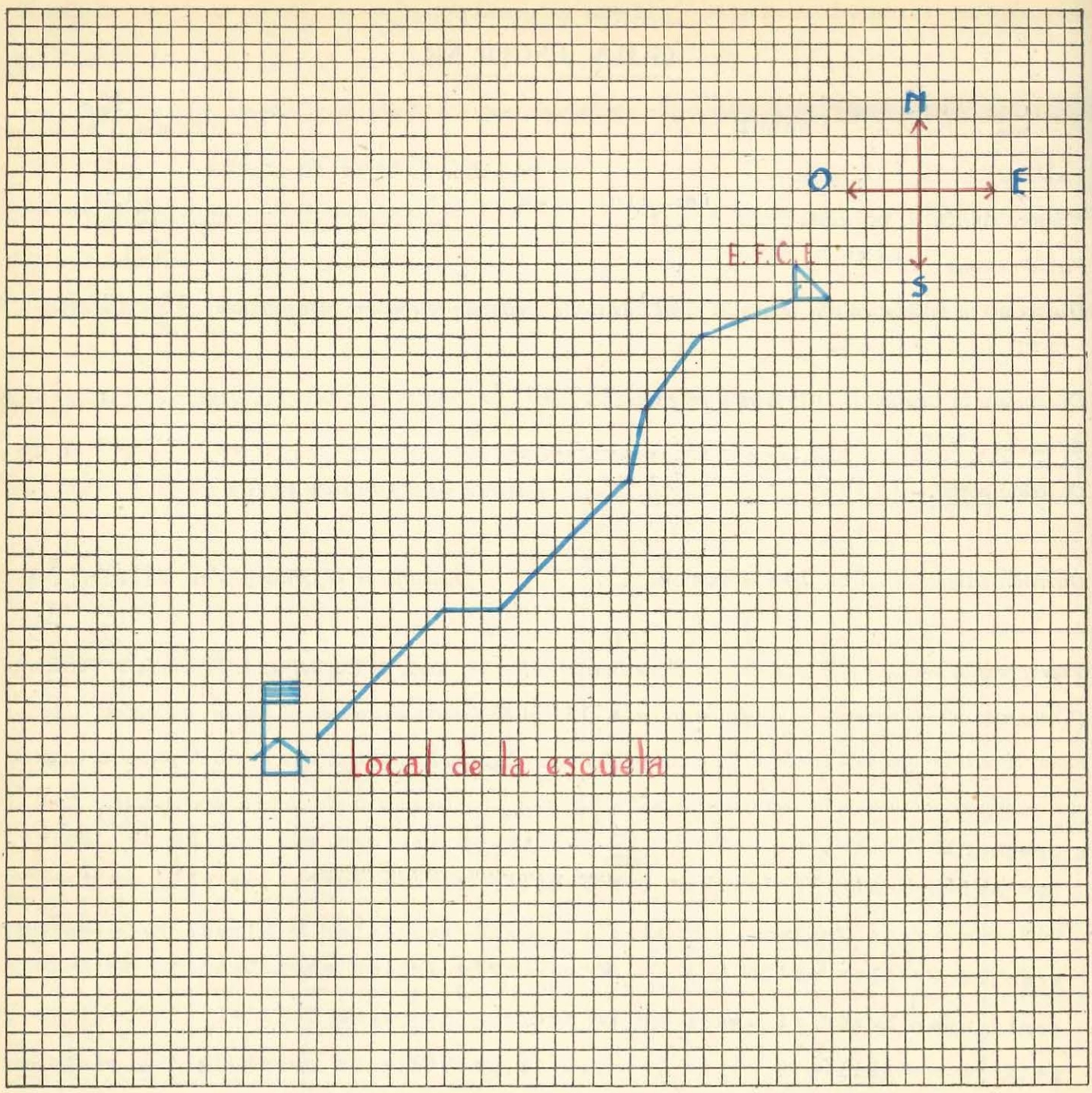

EDIFICIO DE LA ESCUELA

Número de aulas una

¿Hay comedor instalado? si *¿Hay dónde instalarlo?* .....

¿Hay cocina? si *¿Hay dónde instalarla?* .....

¿Tiene baños? no *¿Hay dónde instalarlos?* no

¿Hay chacra o huerta escolar? si

Propietario del edificio CONSEJO NACIONAL DE EDUCACION

Alquiler mensual ----------

Fecha de iniciación y vencimiento del contrato ---------

Población escolar del lugar

varones 3 a 5 años	8	*6 a 14 años*	20
mujeres 3 a 5 „	6	*6 a 14 „*	15

¿Tiene Cooperadora? no *Nombre* ---------- -

Estado general de nutrición de los alumnos regular

Vestuario que debe proveerse (camisetas, pantalones, faldas, medias, zapatos, guardapolvos) 50,24,15,60, 32,32 respectivamente.-

Enfermedades endémicas de la zona gripe,sarampión,difteria,reumatismo y conjuntivitis

Enfermedades más comunes en los niños Gripe

¿Tiene botiquín la escuela? si *Remedios más comunmente necesarios* sal inglesa, agua oxigenada,vendas,algodón,aspirinas,alcohol,gasa,agua de alibour y bo-rato de soda.-

DESCRIPCION DE LA LOCALIDAD

Ubicación (sobre mar, río, arroyo, sierras, altura sobre el nivel del mar, etc., distancia de la vía férrea) Casi en el mismo centro del Chubut,rodeada de sierras y a una altura de 600 metros sobre el nivel del mar se halla ubicada la escuela.La estación más próxima es : Alto Las Plumas y se halla a 150 kilómetros -

Clima, temperatura máxima y mínima El clima en general es bueno-A menudo soplan vientos de mucha intensidad-La máxima ha alcanzado a 34°y la mínima a 5° bajo cero.-

Tipo general de edificación (Casa de material, casillas, y construcciones de madera, cinc, ranchería, construcción de adobe, paja) El tipo general de construcción es el adobe asentado en barro-Existen casas hechas de piedra y asentadas en barro-Además se utiliza materias primas de la zona:piedra,duraznillo,molle etc.-

Condiciones de salubridad de la vivienda regulares-

Agua. (De dónde se obtiene el agua potable, calidad y otros detalles) El agua se obtiene por balde de un pozo,siendo su calidad bastante regular-

Alimentación (Determinar cuál o cuáles son los elementos predominantes para la alimentación. Si es de vaca, oveja, etc. Si hay verduras. Si no las hay por qué causas) La alimentación se reduce a carne de capón,cabrío,yeguarizo y animales silvestres como:la perdiz,el avestruz, el piche,guanaco etc;-Como asimismo la papa,el fideo,el arroz etc.-La verdura casi no se conoce por carencia de agua para tales fines-

Situación económica general de los pobladores pobre

¿Hay médico? no *A qué distancia está el más cercano* 300 kilómteros

¿Hay farmacia? no *A qué distancia está la más cercana* 300 kilómteros

¿Hay policía? no *¿Hay hotel, fonda o casa de pensión?* no

¿Hay oficina de Correos? no *¿Cuál es la más próxima?* Las Plumas (135 kms.)

¿Hay teléfono? no *¿Cuál es la oficina más próxima?* Dolavon (300 kilometros)

OCUPACION GENERAL DE LOS POBLADORES.

Ganadería: Especies de ganado; industrias derivadas; si se exporta y a dónde La mayoría de la poblaci[illegible] se ocupa de la cría del ganado lanar ó cabrío-

Agricultura: Clase de siembra o cultivo. Si se exporta y a dónde No existe por la carencia de agua-

Minería: productos que se explotan - Industrias derivadas ninguna

Nacionalidad de los pobladores (porcentaje aproximado) chilenos 60%, argentinos 35%, otras nacionalidades 5%

CROQUIS DEL EDIFICIO OCUPADO POR LA ESCUELA EN ESCALA



ESCALA: Cada lado de un cuadrado es igual ..... 1/2 ..... metro

Cangüel (Ch.) setiembre 30 de 1941

ESCUELA NACIONAL Nº 125 - CANQUEL - (CHUBUT)

MARCOS ISAAC
Dir. Esc. 125

CONSEJO NACIONAL DE EDUCACION - INSPECCION SECCIONAL

República Argentina
Ministerio de Justicia e Instrucción Pública
CONSEJO NACIONAL DE EDUCACION

GUÍA ESCOLAR

Provincia ó Territorio CHUBUT *Escuela Nº* 126

Localidad Chacras de Telsen

Distancia (en kilómetros o cuadras, del puerto de escala o estación ferroviaria más próxima).

230 kilometros

Dirección postal Telsen

Dirección telegráfica No tiene

Vías y medios de llegar a la localidad a) desde Buenos Aires, b) desde la capital de la Provincia o Territorio (Consignar minuciosamente las diferentes jornadas que han de hacerse en ferrocarril, vapor automóvil, caballo, mula; lugares en que debe trasbordarse y comodidades que haya en los mismos, para el caso de pernoctar en ellos, etc., consignar los precios de transporte de todos los casos y también los de alojamiento por separado) Marítmos y por F.Carril: Marítimo: Desde Bs.As. a P.Madryn:Vapores "El José Menendez, Asturiano y el C.Rivadavia"; tiempo que emplean de 3 a 4 días; valor del pasaje aprox.:1ra.clase $ 110. De P.Madryn a Escuela 126, los medios de transporte son generalmente irregulares, son también ocasionales. Existe además un camión de transporte de correspondencia a distintos lugales de la zona, con cambios de horario según la estación del año.los viajes que se hacen en forma cómoda al asiento de la escuela desde P.Madryn son en automovil, pero el precio es de $ 160 a 120 m/n.- Por F.Carril: Desde Bs.As. hasta S.Antonio Oeste, el valor del mismo, en 1ra. clase son de $ 60.y el tiempo que emplea es 24 hs. en dicha estación esperan los coches pullman referidos anteriormente y cobran a P.Mdryn $ 25.- Comodidades: En P.Madryn existen hoteles,cobran de 7 a 8 pesos diarios; en Chacras de Telsen, como así en ningún lugar serca no han esta clase de comodidades para alojamiento, no obstante puede,un viajero hospedarse en casade familia, que dada la circunstancia sus dueños no ofrecen dificultades alguna.

Con referencia al viaje de S.Antonio Oeste a P.Madryn, mediante Pullman tardan en el recorrido de 7 a 8 horas; y de P.Madryn a escuela 126 8 a 9 hs.

Asimismo existe otro medio de transporte desde Campo Gral.Pacheco a Trelew, por avión en la línea"Aereoposta Argentina" siendo el pasaje de $ 175.-

Epoca del año en que es más conveniente viajar, con indicación de las causas En verano por razones de que en invierno, parte de otoño y parte de la primavera, los temporales de lluvia y nieve son más frecuentes, siendo además persistentes. Ocurriendo con éllo de que se destruyen los caminos y se imposibilitan para el transito.-

Vías, medios y formas de remitir las cargas mediante camiones, los que son muy frecuentes por motivo del contínuo acarreo de frutos, lana, etc.-

Consignatario Solamente el que hace de Correo "Transporte Iglesia"

Itinerario gráfico del camino, desde la estación del ferrocarril o puerto más próximo, hasta la escuela, en escala

Escala 1: 1.000



ESCALA: Cada lado de un cuadrado es igual..... metro

EDIFICIO DE LA ESCUELA

Número de aulas Una

¿Hay comedor instalado? No hay *¿Hay dónde instalarlo?* Sí

¿Hay cocina? Sí (deficiente) *¿Hay dónde instalarla?* Sí

¿Tiene baños? Sí (enteramente deficiente) *¿Hay dónde instalarlos?* Sí

Propietario del edificio Consejo Nacional de Educación.-

Alquiler mensual -o-

Fecha de iniciación y vencimiento del contrato -o-

Población escolar del lugar

varones 3 a 5 años -o- *6 a 14 años* 29

mujeres 3 a 5 ,, -o- *6 a 14 ,,* 19

Estado general de nutrición de los alumnos Muy bueno

Vestuario que debe proveerse (camisetas, pantalones, faldas, medias, zapatos, guardapolvos) De todos los que se mencionan para el periodo del año 1942, por haberse recibido el correspondiente al presente año.-

Enfermedades endémicas de la zona ninguna

Enfermedades más comunes en los niños Sarampión, escarlatina, tos, etc.-

¿Tiene botiquín la escuela? no *Remedios más comunmente necesarios* Alcbol, vendas, algodón, yodo, desinfestantes, etc.

DESCRIPCION DE LA LOCALIDAD

Ubicación (sobre mar, río, arroyo, sierras, altura sobre el nivel del mar, etc., distancia de la vía férrea)

La Escuela 126, está ubicada en el Valle de Telsen, llamándole Chacras, cuyo valle está entre serros bajos no muy distante de la escuela y del valle. Hay un arroyo llamado "arrollo Telsen". Distancia de Puerto Madryn a la Escuela es de 220 kilometros.-

Clima, temperatura máxima y mínima Seco y sano. De la temperatura máxima y mínima no he podido apreciar, por falta de elementos para tal fin, como también no los tienen los vecinos que pudiera guiarme de ellos.-

Tipo general de edificación (Casa de material, casillas, y construcciones de madera, cinc, ranchería, construcción de adobe, paja) De material de adobe, tipo ranchería, techo de zinc, habitaciones corridas.-

Condiciones de salubridad de la vivienda malas

Agua. (De donde se obtiene el agua potable, calidad y otros detalles) de un pequeño jaguel, la que es potable.-

Alimentación (Determinar cuál o cuáles son los elementos predominantes para la alimentación. Si es de vaca, oveja, etc. Si hay verduras. Si no las hay por qué causas) la carne de oveja; la carne de vaca es muy escasa en razón de que el valle no eslo suficiente extenso y productivo para la alimentación del vacuno; Verduras las hay en suficiente cantidad.-

Situación económica general de los pobladores enteremente pobre.-

¿Hay médico? no *A qué distancia está el más cercano* 220 kilometros Puerto Madryn o Trelew.-

¿Hay farmacia? no *A qué distancia está la más cercana* idem idem idem

¿Hay policía? Sí en Telsen 30 Kms. *¿Hay hotel, fonda o casa de pensión?* no hay

¿Hay oficina de Correos? no *¿Cuál es la más próxima?* la de Telsen 30 kms.

¿Hay telégrafo? no *¿Cuál es la oficina más próxima?* 220 kilometros P. Madryn o Trelew

OCUPACION GENERAL DE LOS POBLADORES.

Ganadería: Especies de ganado; industrias derivadas; si se exporta y a dónde : Del lanar, lana cuero que se exporta;a P.Madryn o Trelew y desde allí a Buenos Aires.-

Agricultura: Clase de siembra o cultivo. Si se exporta y a dónde hortaliza. Se exporta solamente a localidades vecinas.-

Minería: productos que se explotan - Industrias derivadas no hay

Nacionalidad de los pobladores (porcentaje aproximado) La mayoría son nativos, pero hay un 20% chilenos.-

CROQUIS DEL EDIFICIO OCUPADO POR LA ESCUELA EN ESCALA



ESCALA: Cada lado de un cuadrado es igual..1/2..... metro

María Adela L. M. de Del Villar

MARIA ADELA L M.DE DEL VILLAR
Directora Suplente

CONSEJO NACIONAL DE EDUCACION

República Argentina
CONSEJO NACIONAL DE EDUCACION

Fórm. 4862

GUIA ESCOLAR

Provincia o Territorio Chubut *Escuela Nº* 127

Localidad El Mirasol *Departamento* Mártires

Nombre especial de la escuela No tiene

Período escolar de marzo a noviembre

Distancia (en kilómetros o cuadras, del puerto de escala o estación ferroviaria más próxima). a 85 Km. de la estación Las Plumas de los FF.CC. del Estado.

Distancia a la Capital de la Provincia en Kmts. a 290 Km. de Rawson.

Situación Rural

Dirección postal Las Plumas *Distancia de la Oficina o estafeta* 85 Km.

Dirección telegráfica Las Plumas *Distancia de la Oficina* 85 Km.

Vías y medios de llegar a la localidad, a) desde Buenos Aires, b) desde la Capital de la Provincia o Territorio (Consignar minuciosamente las diferentes jornadas que han de hacerse en ferrocarril, vapor, automóvil, caballo, mula; lugares en que debe trasbordarse y comodidades que haya en los mismos, para el caso de pernoctar en ellos, etc., consignar los precios de transporte de todos los casos y también los de alojamiento por separado)

VIA TERRESTRE: Desde Constitución hasta San Antonio Oeste, viaje combinado por F.C.S. y del Estado, pasaje $ 57; desde San Antonio hasta Trelew en ómnibus que combinan con la llegada de los trenes a San Antonio Oeste, pasaje $ 25; desde Trelew hasta el Mirasol en automovil, pasaje $ 150, dubación total del viaje 3 días.
VIA MARITIMA: Desde Buenos Aires hasta Puerto Madryn en los vapores de la carrera, pasaje 110 pesos (variable); desde Puerto Madryn en tren hasta Trelew, pasaje $ 1,80. Duración del viaje de 3 a 5 días.
VIA AEREA: Desde Buenos Aires hasta Trelew wn los aviones de la Compañía aeroposta Argentina, pasaje $ 248. Duración del viaje 6 horas.
En todas las localidades mencionadas, a excepción de El Mirasol, hay buenos hoteles que cobran a razón de 5 a 8 pesos diarios por persona.
De Rawson hasta El Mirasol en automóvil, pasaje $ 180.

Epoca del año en que es más conveniente viajar, con indicación de las causas En cualquier época del año.

Vías, medios y formas de remitir las cargas Por vía marítima hasta Puerto Madryn, desde aquí por F.C. del Estado hasta Las Plumas y desde este punto hasta la escuela en camiones.

Consignatario Inspección Seccional 4a.- *Estación de carga (destino)* Las Plumas.

Escuela más cercana (nacional o provincial) Nacional Nº 77 *Distancia (Kmts.)* 105 Km.

Itinerario gráfico del camino, desde la estación del ferrocarril o puerto más próximo, hasta la escuela, en escala

ESCALA: Cada lado de un cuadrado es igual a 2 K. metro

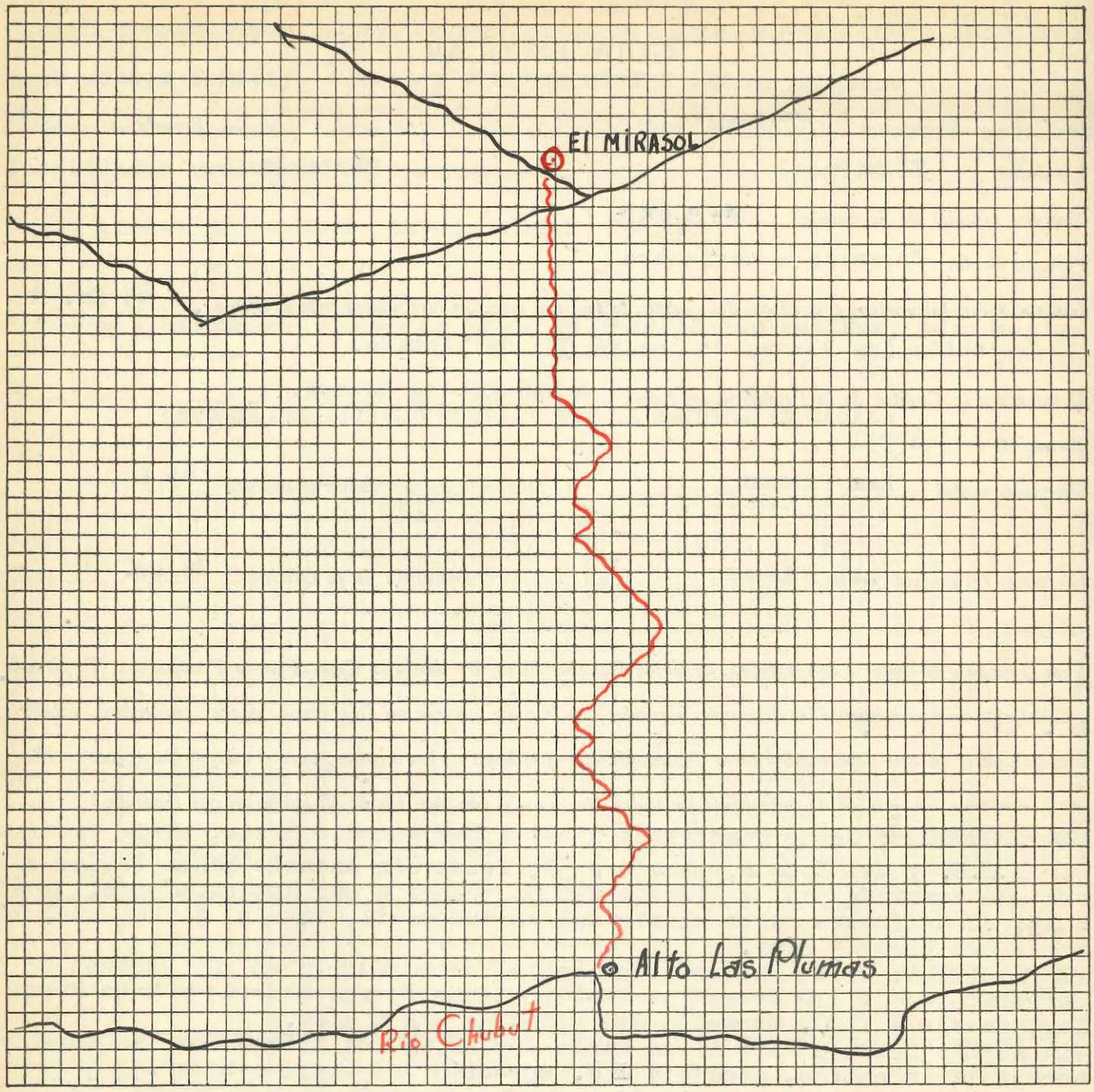

EDIFICIO DE LA ESCUELA

Número de aulas 1 (una)

¿Hay comedor instalado? Sí *¿Hay dónde instalarlo?* .....

¿Hay cocina? Sí *¿Hay dónde instalarla?* .....

¿Tiene baños? No *¿Hay dónde instalarlos?* No

¿Hay chacra o huerta escolar? No

Propietario del edificio Consejo Nacional de Educacio;n

Alquiler mensual ------

Fecha de iniciación y vencimiento del contrato -----

Población escolar del lugar

varones 3 a 5 años ..... *6 a 14 años* 29

mujeres 3 a 5 ,, ... *6 a 14 ,,* 20

¿Tiene Cooperadora? No *Nombre* ----

Estado general de nutrición de los alumnos Deficiente.

Vestuario que debe proveerse (camisetas, pantalones, faldas, medias, zapatos, guardapolvos) Equipos completos para todo el alumnado.

Enfermedades endémicas de la zona Ninguna.

Enfermedades más comunes en los niños Amigdalitis, sarna y colitis.

¿Tiene botiquín la escuela? Sí *Remedios más comunmente necesarios* Gargarismos antisárnicos, purgantes y tónicos.

DESCRIPCION DE LA LOCALIDAD

Ubicación (sobre mar, río, arroyo, sierras, altura sobre el nivel del mar, etc., distancia de la vía férrea) Sobre el arroyo Salado, generalmente seco. Región muy quebrada. Altura calculada sobre el nivel del mar: 400 metros. A 85 Km. de la vía férrea de los FF. CC. del Estado.

Clima, temperatura máxima y mínima Moderado; muy ventoso. Máxima 40º y mínima -10.

Tipo general de edificación (Casa de material, casillas, y construcciones de madera, cinc, ranchería, construcción de adobe, paja) Casas de adobe con techo de barro y paja.

Condiciones de salubridad de la vivienda Deficiente.

Agua. (De dónde se obtiene el agua potable, calidad y otros detalles) Pozos semi-surgentes, primera napa; algo salada.

Alimentación (Determinar cuál o cuáles son los elementos predominantes para la alimentación. Si es de vaca, oveja, etc. Si hay verduras. Si no las hay por qué causas) A base de carne de oveja y cabra. No se cultivan verduras por falta de agua.

Situación económica general de los pobladores Precaria.

¿Hay médico? No *A qué distancia está el más cercano* a 225 Km.

¿Hay farmacia? No *A qué distancia está la más cercana* a 225 Km.

¿Hay policía? Sí *¿Hay hotel, fonda o casa de pensión?* No

¿Hay oficina de Correos? No *¿Cuál es la más próxima?* Las Plumas a 89 Km.

¿Hay teléfono? No *¿Cuál es la oficina más próxima?* Dolavom a 225 Km.

OCUPACION GENERAL DE LOS POBLADORES.

Ganadería: Especies de ganado; industrias derivadas; si se exporta y a dónde Crianza de ganado lanar para la obtención de lanas y cueros que se exportan a Buenos Aires.

Agricultura: Clase de siembra o cultivo. Si se exporta y a dónde No existe

Minería: productos que se explotan - Industrias derivadas No existe

Nacionalidad de los pobladores (porcentaje aproximado) Indígenas el 75 %, el resto chilenos y españoles.

CROQUIS DEL EDIFICIO OCUPADO POR LA ESCUELA EN ESCALA

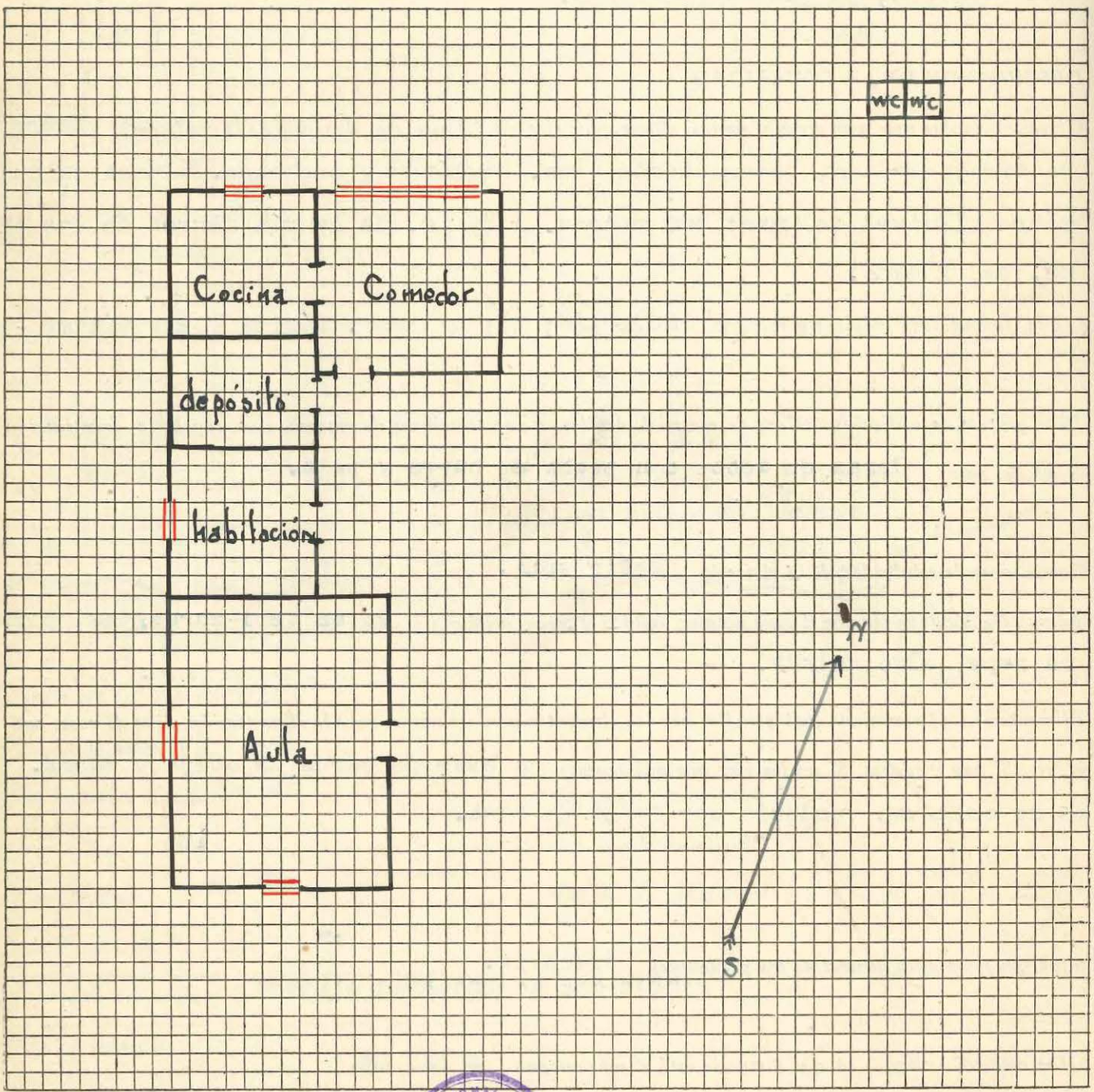

ESCALA: Cada lado de un cuadrado es igual a 0,50 metro

CONSEJO NACIONAL DE EDUCACION
INSPECCION SECCIONAL

Fórm. 4862

República Argentina
CONSEJO NACIONAL DE EDUCACION

GUIA ESCOLAR

Provincia o Territorio CHUBUT *Escuela Nº* 128

Localidad ARROYO CHALIA *Departamento* RIO SENGUERR

Nombre especial de la escuela ----------

Período escolar Septiembre a Mayo

Distancia (en kilómetros o cuadras, del puerto de escala o estación ferroviaria más próxima). 450Kms.

Distancia a la Capital de la Provincia en Kmts. Territorio 900 Kms.

Situación Rural

Dirección postal Comodoro Rivadavia *Distancia de la Oficina o estafeta* 450 Kms.

Dirección telegráfica Comodoro Rivadavia *Distancia de la Oficina* 450 Kms.

Vías y medios de llegar a la localidad, a) desde Buenos Aires, b) desde la Capital de la Provincia o Territorio (Consignar minuciosamente las diferentes jornadas que han de hacerse en ferrocarril, vapor, automóvil, caballo, mula; lugares en que debe trasbordarse y comodidades que haya en los mismos, para el caso de pernoctar en ellos, etc., consignar los precios de transporte de todos los casos y también los de alojamiento por separado)

a)A Comodoro Rivadavia en vapor ($140).A Río Mayo por pullman viaje regulares de la Empresa Balbuena($35)a Centro Río Mayo en Camión($20) y desde alli hasta la Escuela a caballo(tres horas de viaje),precios convencionales.-Se puede pernoctar en Comodoro Rivadavia y Rió Mayo y Centro Rió Mayo precio del alojamiento 5 a 6 pesos.-

Epoca del año en que es más conveniente viajar, con indicación de las causas En lós meses de verano por el buen estado de los caminos.-

Vías, medios y formas de remitir las cargas Por vía maritima a Comodoro Rivadavia (Chubut).Es conveniente preparar la carga preservada con papel impermeable;en cajones hasta 100 kilos reforzados con sunchos de hierro.

Consignatario Director Esc.Nº 119 del Chubut *Estación de carga (destino)* C.Rivadavia(Ch)

Escuela más cercana (nacional o provincial) Nacional Nº 73 *Distancia (Kmts.)* 40 Kms.

Itinerario gráfico del camino, desde la estación de ferrocarril o puerto más próximo, hasta la escuela, en escala

ESCALA: Cada lado de un cuadrado es igual ..... metro

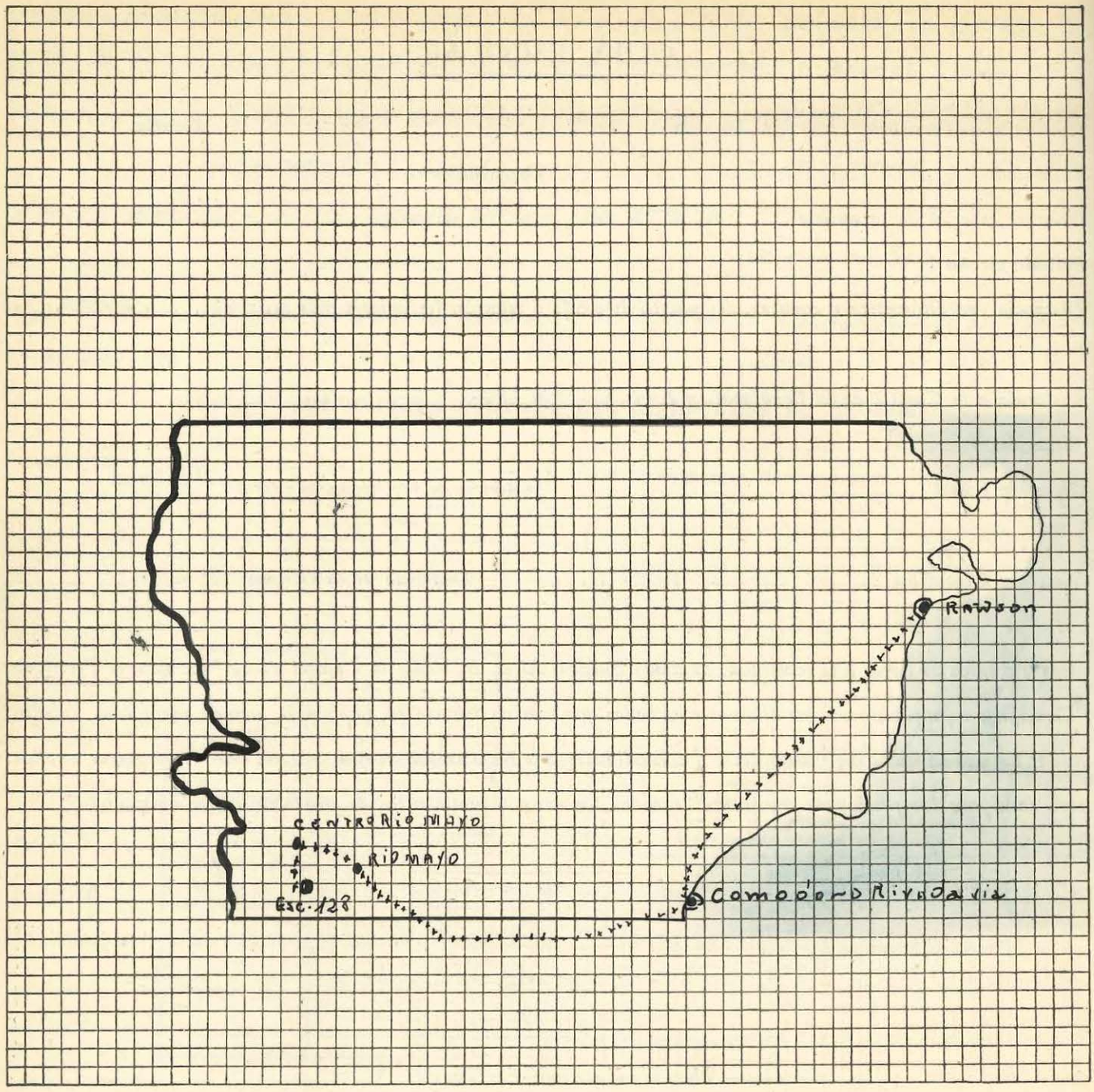

EDIFICIO DE LA ESCUELA

Número de aulas 2

¿Hay comedor instalado? No *¿Hay dónde instalarlo?* Si

¿Hay cocina? No *¿Hay dónde instalarla?* Si

¿Tiene baños? No *¿Hay dónde instalarlos?* No

¿Hay chacra o huerta escolar? No

Propietario del edificio Consejo Nacional de Educación.-

Alquiler mensual ----------

Fecha de iniciación y vencimiento del contrato ----------

Población escolar del lugar

varones 3 a 5 años	8	*6 a 14 años*	14
mujeres 3 a 5 ,,	7	*6 a 14 ,,*	5

¿Tiene Cooperadora? No *Nombre* ------

Estado general de nutrición de los alumnos Deficiente

Vestuario que debe proveerse (camisetas, pantalones, faldas, medias, zapatos, guardapolvos) Equipo completo.-

Enfermedades endémicas de la zona -------

Enfermedades más comunes en los niños Grippe,enfermedades de la piél,tos.-

¿Tiene botiquín la escuela? No *Remedios más comunmente necesarios* Los necesarios para primeros auxilios.-

DESCRIPCION DE LA LOCALIDAD

Ubicación (sobre mar, río, arroyo, sierras, altura sobre el nivel del mar, etc., distancia de la vía férrea) La localidad consiste en un valle entre mesetas,por donde corre el arroyo Chalía.-

Altura aproximada:800 mts.sobre el nivel del mar,400 Kms.de la vía férrea.-

Clima, temperatura máxima y mínima Máx.30°-Min.18°.-

Tipo general de edificación (Casa de material, casillas, y construcciones de madera, cinc, ranchería, construcción de adobe, paja) Toldos indigenas de cuero sin curtir,ranchos de barro.-

Condiciones de salubridad de la vivienda Deficientes.-

Agua. (De dónde se obtiene el agua potable, calidad y otros detalles) Pozos muy buena.-

Alimentación (Determinar cuál o cuáles son los elementos predominantes para la alimentación. Si es de vaca, oveja, etc. Si hay verduras. Si no las hay por qué causas) Carne de yeguarizo y ovino.No hay verduras cultivadas por las condiciones desfavorables del clima y los vientos.-

Situación económica general de los pobladores Mala.-

¿Hay médico? No *A qué distancia está el más cercano* 100 Kms.

¿Hay farmacia? No *A qué distancia está la más cercana* 450 Kms.

¿Hay policía? No *¿Hay hotel, fonda o casa de pensión?* No

¿Hay oficina de Correos? No *¿Cuál es la más próxima?* Comodoro Rivadavia

¿Hay teléfono? No *¿Cuál es la oficina más próxima?* Comodoro Rivadavia

OCUPACION GENERAL DE LOS POBLADORES.

Ganadería: Especies de ganado; industrias derivadas; si se exporta y a dónde Ganado ovino y bovino

Exportación de lana y cueros.-

Agricultura: Clase de siembra o cultivo. Si se exporta y a dónde ---------

Minería: productos que se explotan - Industrias derivadas Argentinos 30% Chilenos 60%.-

Nacionalidad de los pobladores (porcentaje aproximado)

CROQUIS DEL EDIFICIO OCUPADO POR LA ESCUELA EN ESCALA

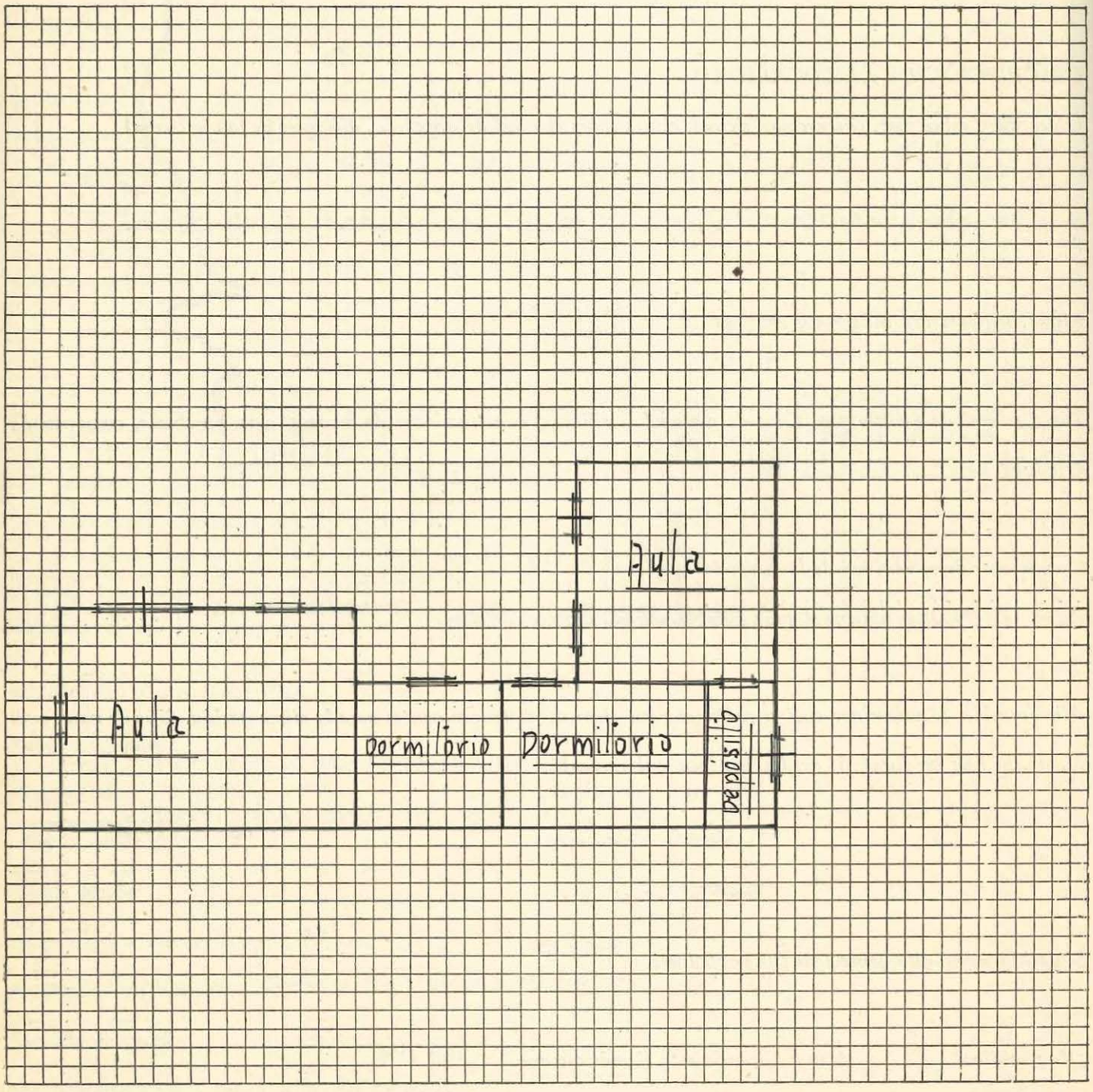

ESCALA: Cada lado de un cuadrado es igual ..... 1/2 ..... metro

República Argentina
Ministerio de Justicia e Instrucción Pública
CONSEJO NACIONAL DE EDUCACION

GUÍA ESCOLAR

Provincia ó Territorio CHUBUT *Escuela Nº* 129

Localidad .....

Distancia (en kilómetros o cuadras, del puerto de escala o estación ferroviaria más próxima). .....

Dirección postal .....

Dirección telegráfica .....

Vías y medios de llegar a la localidad a) desde Buenos Aires, b) desde la capital de la Provincia o Territorio (Consignar minuciosamente las diferentes jornadas que han de hacerse en ferrocarril, vapor automóvil, caballo, mula; lugares en que debe trasbordarse y comodidades que haya en los mismos, para el caso de pernoctar en ellos, etc., consignar los precios de transporte de todos los casos y también los de alojamiento por separado) .....

Epoca del año en que es más conveniente viajar, con indicación de las causas .....

Vías, medios y formas de remitir las cargas .....

Consignatario .....

Fórm. 4862

República Argentina
CONSEJO NACIONAL DE EDUCACION

GUIA ESCOLAR

Provincia o Territorio CHUBUT *Escuela Nº* 130

Localidad PASO DE INDIOS *Departamento* PASO DE INDIOS

Nombre especial de la escuela ----------

Período escolar Septiembre a Mayo.-

Distancia (en kilómetros o cuadras, del puerto de escala o estación ferroviaria más próxima). 190 Kms.

Distancia a la Capital de la Provincia o Territorio en Kmts. 415 Kms.

Situación Rural

Dirección postal Paso de Indios *Distancia de la Oficina o estafeta* ------

Dirección telegráfica Las Plumas *Distancia de la Oficina* 190 Kms.

Vías y medios de llegar a la localidad, a) desde Buenos Aires, b) desde la Capital de la Provincia o Territorio (Consignar minuciosamente las diferentes jornadas que han de hacerse en ferrocarril, vapor, automóvil, caballo, mula; lugares en que debe trasbordarse y comodidades que haya en los mismos, para el caso de pernoctar en ellos, etc., consignar los precios de transporte de todos los casos y también los de alojamiento por separado)

a) Por tren hasta San Antonio Oeste $ 65 y desde alli en los pullman hasta puerto Madryn(costo del viaje $25) y desde este lugar hasta la escuela en viaje especial costo del mismo de $30 a 50,precio diario de alojamiento $7.-

Epoca del año en que es más conveniente viajar, con indicación de las causas Primavera y verano por el buen estado de los caminos.-

Vías, medios y formas de remitir las cargas Por F.C.del Sud a Estación El Maitén (Chubut.) Es conveniente preparar la carga preservada con papel impermeable;en cajones hasta 100 kilos reforzados con sunchos de hierro.-

Consignatario Director Esc.149 del Chubut *Estación de carga (destino)* Est.El Maitén (Ch)

Escuela más cercana (nacional o provincial) Nacional Nº 65 *Distancia (Kmts.)* 40 Kms.

Itinerario gráfico del camino, desde la estación del ferrocarril o puerto más próximo, hasta la escuela, en escala

ESCALA: Cada lado de un cuadrado es igual ..... metro

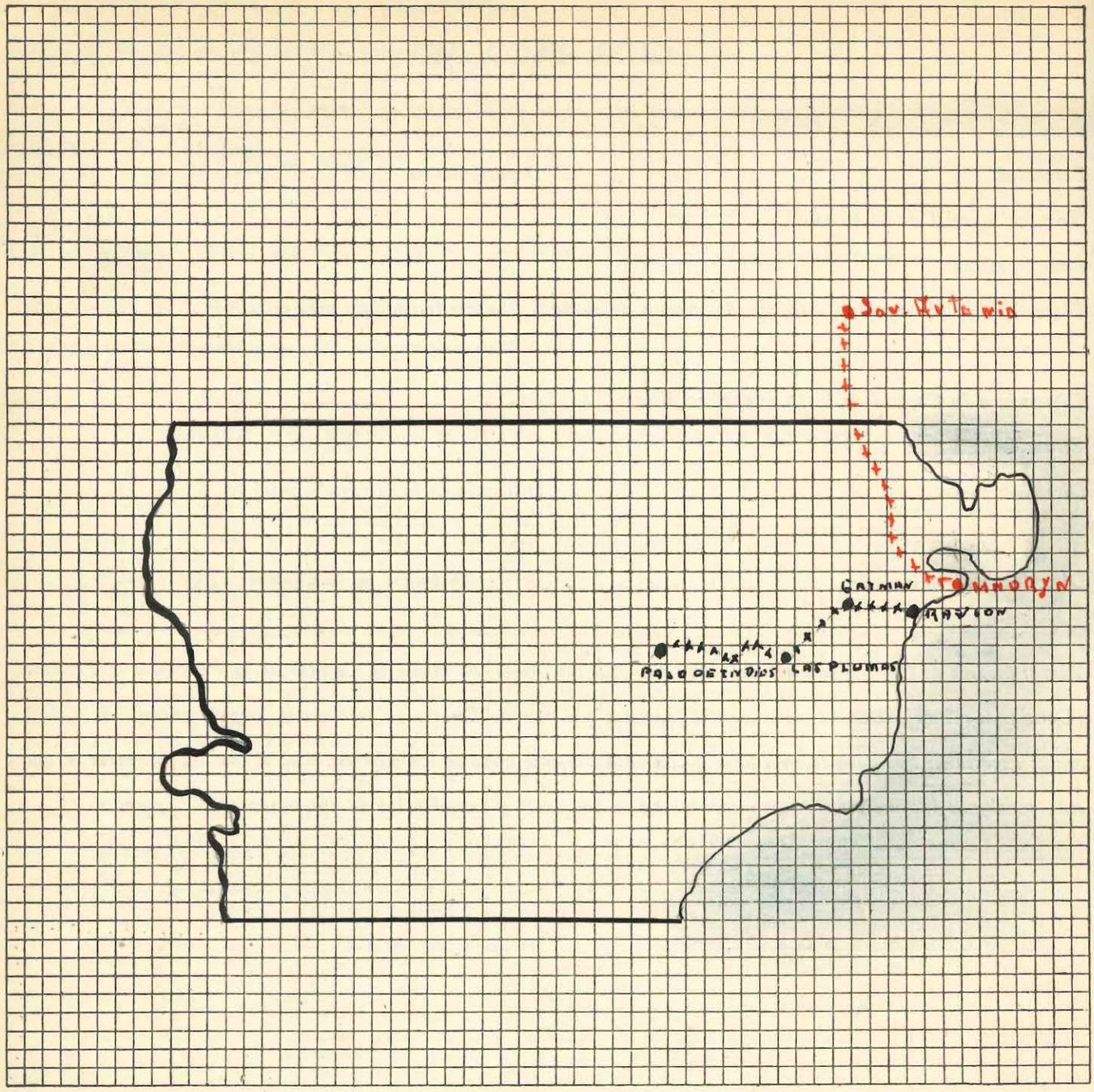

EDIFICIO DE LA ESCUELA

Número de aulas 1

¿Hay comedor instalado? Si *¿Hay dónde instalarlo?* -------

¿Hay cocina? No *¿Hay dónde instalarla?* -------

¿Tiene baños? No *¿Hay dónde instalarlos?* Si --------

¿Hay chacra o huerta escolar? No

Propietario del edificio La s Lopez

Alquiler mensual Cedido gratuitamente.-

Fecha de iniciación y vencimiento del contrato ----------

Población escolar del lugar

varones 3 a 5 años 1 *6 a 14 años* 6

mujeres 3 a 5 ,, 1 *6 a 14 ,,* 5

¿Tiene Cooperadora? Si *Nombre* Mariano Moreno

Estado general de nutrición de los alumnos Bueno

Vestuario que debe proveerse (camisetas, pantalones, faldas, medias, zapatos, guardapolvos) Equipo completo

Enfermedades endémicas de la zona ------

Enfermedades más comunes en los niños Grippe, garganta, pulmones.-

¿Tiene botiquín la escuela? Si *Remedios más comunmente necesarios* Lo necesario para primeros auxilios.-

DESCRIPCION DE LA LOCALIDAD

Ubicación (sobre mar, río, arroyo, sierras, altura sobre el nivel del mar, etc., distancia de la vía férrea) Situada sobre las lomas que bordean el Río Chubut-A 190 kilómetros de la línea férrea

Clima, temperatura máxima y mínima Seco y frío, vientos fuertes y continúos.-Max.33 grados Mín.15° bajo cero.-

Tipo general de edificación (Casa de material, casillas, y construcciones de madera, cinc, ranchería, construcción de adobe, paja) En general construcciones de adobe.-

Condiciones de salubridad de la vivienda Malisíma.-

Agua. (De dónde se obtiene el agua potable, calidad y otros detalles) De pozo o manantial.Un poco salobre.-

Alimentación (Determinar cuál o cuáles son los elementos predominantes para la alimentación. Si es de vaca, oveja, etc. Si hay verduras. Si no las hay por qué causas) Carne de oveja y cabríos.Verduras no hauy

Situación económica general de los pobladores Mala.-

¿Hay médico? No *A qué distancia está el más cercano* 165 Kms.

¿Hay farmacia? No *A qué distancia está la más cercana* 165 Kms.

¿Hay policía? Si *¿Hay hotel, fonda o casa de pensión?* Fonda

¿Hay oficina de Correos? Si *¿Cuál es la más próxima?* ----------

¿Hay teléfono? No *¿Cuál es la oficina más próxima?* -------

OCUPACION GENERAL DE LOS POBLADORES.

***Ganadería:** Especies de ganado; industrias derivadas; si se exporta y a dónde* Lanar, Cabrio. No hay industrias.-

***Agricultura:** Clase de siembra o cultivo. Si se exporta y a dónde* Alfalfa, cebada, avena, papas arvejas, legumbres en general.-

***Minería:** productos que se explotan - Industrias derivadas* Plomo, Mina que se explota: la de Cerro Cóndor

***Nacionalidad de los pobladores** (porcentaje aproximado)* 96% Argentinos, 3% Chilenos y 1% Españoles.-

CROQUIS DEL EDIFICIO OCUPADO POR LA ESCUELA EN ESCALA

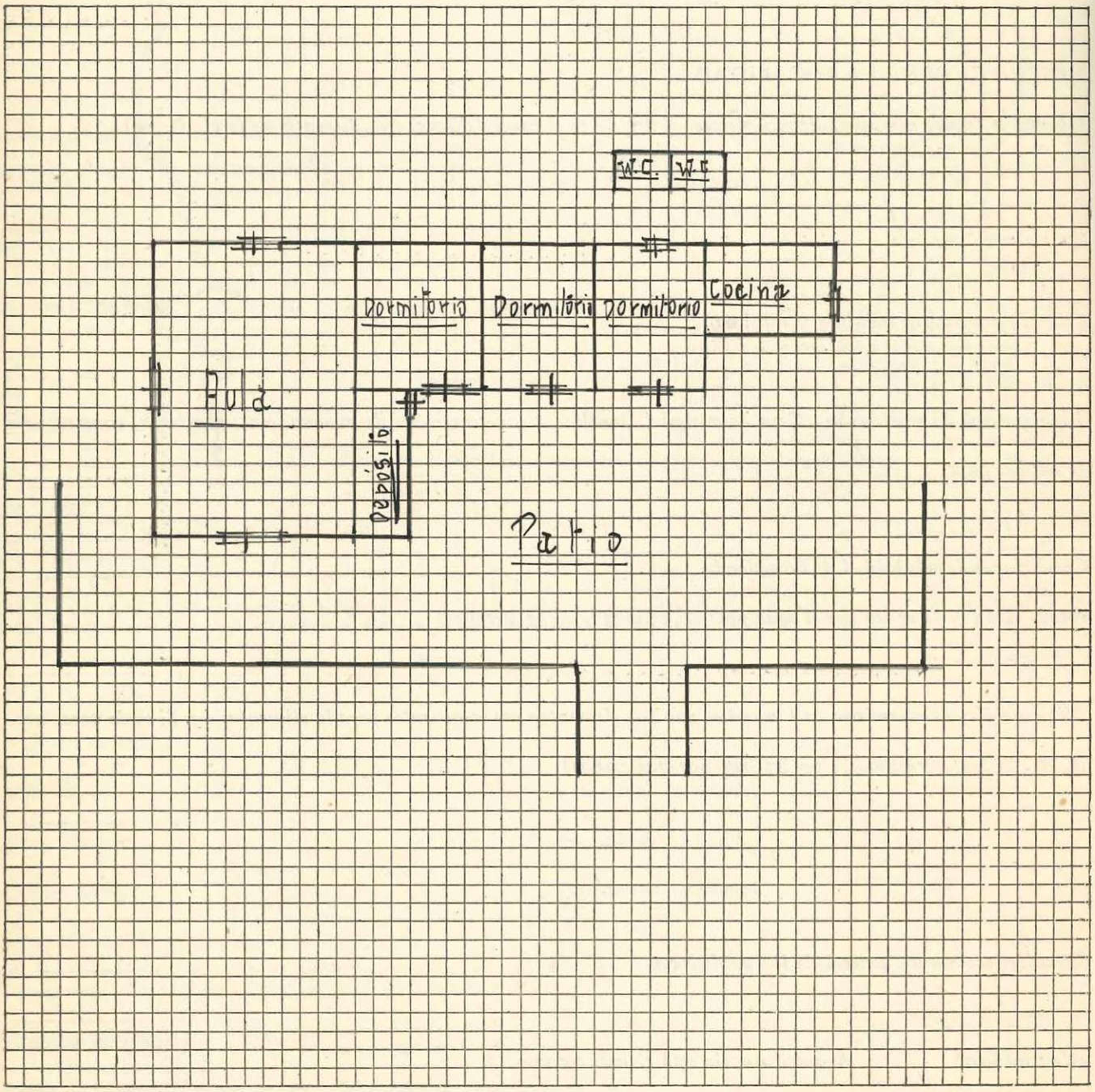

ESCALA: Cada lado de un cuadrado es igual ..... metro

República Argentina
CONSEJO NACIONAL DE EDUCACION

Fórm. 4862

GUIA ESCOLAR

Provincia o Territorio CHUBUT *Escuela Nº* 131

Localidad TRIANA *Departamento* Alto Río Senguerr

Nombre especial de la escuela

Período escolar 1º de Septiembre al 26 de Mayo.-

Distancia (en kilómetros o cuadras, del puerto de escala o estación ferroviaria más próxima). 475 Kms.

Distancia a la Capital de la Provincia en Kmts. 840 Kms.

Situación Rural

Dirección postal Comodoro Rivadavia *Distancia de la Oficina o estafeta* 425 Kms.

Dirección telegráfica Comodoro Rivadavia *Distancia de la Oficina* 425 Kms.

Vías y medios de llegar a la localidad, a) desde Buenos Aires, b) desde la Capital de la Provincia o Territorio (Consignar minuciosamente las diferentes jornadas que han de hacerse en ferrocarril, vapor, automóvil, caballo, mula; lugares en que debe trasbordarse y comodidades que haya en los mismos, para el caso de pernoctar en ellos, etc., consignar los precios de transporte de todos los casos y también los de alojamiento por separado)

A)Vapor a C.Rivadavia;5 días$150 desde ahí hasta la escuela Nº 71 en camión (2 días) desde este lugar hasta la escuela a caballo;puede pernoctarse en Parada Km.163, Rio Mayo,costo del alojamiento $ 5 a 6.-

b)Desde plaza Constitución a San Antonio Oeste por F.C.del Sud(1 día)$ 61,desde este lugar a Comodoro Rivadavia en los pullman,costo del viaje 60 pesos(Dos dias) alojamiento en Trelew$7;desde Comodoro se sguie de la misma forma que el punto a)

c) Desde Buenos Aires por vía aérea hasta Comodoro precio del pasaje $ 165 (1 día) Comodoro Rivadavia Alto Río Mayo;camión $30 dos días,alojamiento iguales primer medio.-

Epoca del año en que es más conveniente viajar, con indicación de las causas de Octubre a Marzo por el buen estado de los caminos.-

Vías, medios y formas de remitir las cargas Por vía Marítima a Comodoro Rivadavia(Chubut) Es conveniente preparar la carga preservada con papel impermeable;en cajones hasta 100 kilos reforzados con sunchos de hierro.-

Consignatario Director Esc.Nº 119 de Chubut *Estación de carga (destino)* C.Rivadavia (Chubut)

Escuela más cercana (nacional o provincial) Esc.Nac.Nº 71 *Distancia (Kmts.)* 80 Kms.

Itinerario gráfico del camino, desde la estación del ferrocarril o puerto más próximo, hasta la escuela, en escala

ESCALA: Cada lado de un cuadrado es igual ..... metro

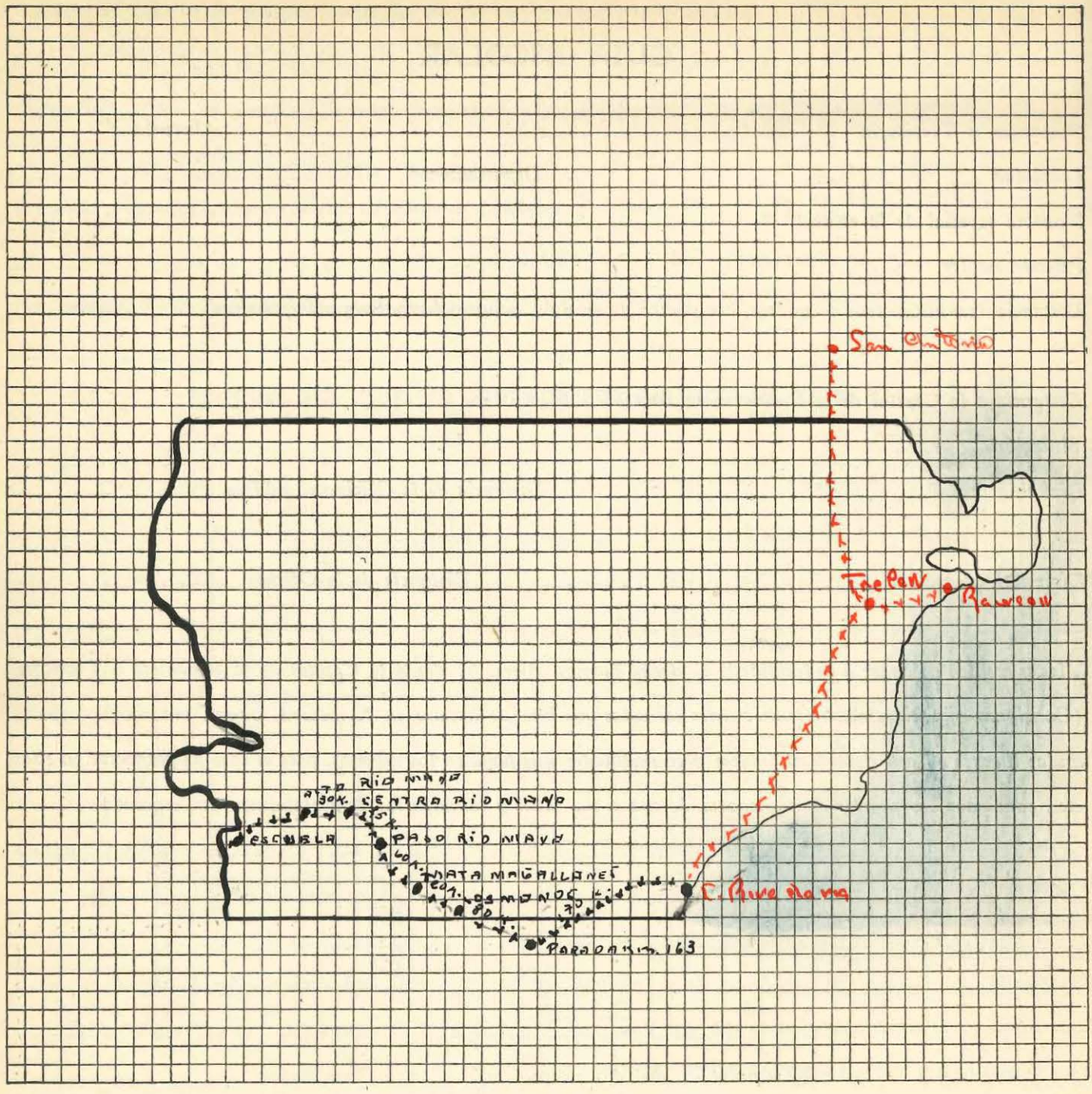
San Antonio
Trelew
Rawson
Río Mayo
Alto Río Mayo
Centro Río Mayo
Escuela
Paso Río Mayo
Ruta Nacional 40
Ruta Nacional 26
Ruta Nacional 16
Ruta Nacional 3
Ruta Provincial 16
Ruta Provincial 12
Ruta Provincial 7
Ruta Provincial 5
Ruta Provincial 4
Ruta Provincial 1
Ruta Provincial 70
Ruta Provincial 71
Ruta Provincial 72
Ruta Provincial 73
Ruta Provincial 74
Ruta Provincial 75
Ruta Provincial 76
Ruta Provincial 77
Ruta Provincial 78
Ruta Provincial 79
Ruta Provincial 80
Ruta Provincial 81
Ruta Provincial 82
Ruta Provincial 83
Ruta Provincial 84
Ruta Provincial 85
Ruta Provincial 86
Ruta Provincial 87
Ruta Provincial 88
Ruta Provincial 89
Ruta Provincial 90
Ruta Provincial 91
Ruta Provincial 92
Ruta Provincial 93
Ruta Provincial 94
Ruta Provincial 95
Ruta Provincial 96
Ruta Provincial 97
Ruta Provincial 98
Ruta Provincial 99
Ruta Provincial 100
Ruta Provincial 101
Ruta Provincial 102
Ruta Provincial 103
Ruta Provincial 104
Ruta Provincial 105
Ruta Provincial 106
Ruta Provincial 107
Ruta Provincial 108
Ruta Provincial 109
Ruta Provincial 110
Ruta Provincial 111
Ruta Provincial 112
Ruta Provincial 113
Ruta Provincial 114
Ruta Provincial 115
Ruta Provincial 116
Ruta Provincial 117
Ruta Provincial 118
Ruta Provincial 119
Ruta Provincial 120
Ruta Provincial 121
Ruta Provincial 122
Ruta Provincial 123
Ruta Provincial 124
Ruta Provincial 125
Ruta Provincial 126
Ruta Provincial 127
Ruta Provincial 128
Ruta Provincial 129
Ruta Provincial 130
Ruta Provincial 131
Ruta Provincial 132
Ruta Provincial 133
Ruta Provincial 134
Ruta Provincial 135
Ruta Provincial 136
Ruta Provincial 137
Ruta Provincial 138
Ruta Provincial 139
Ruta Provincial 140
Ruta Provincial 141
Ruta Provincial 142
Ruta Provincial 143
Ruta Provincial 144
Ruta Provincial 145
Ruta Provincial 146
Ruta Provincial 147
Ruta Provincial 148
Ruta Provincial 149
Ruta Provincial 150
Ruta Provincial 151
Ruta Provincial 152
Ruta Provincial 153
Ruta Provincial 154
Ruta Provincial 155
Ruta Provincial 156
Ruta Provincial 157
Ruta Provincial 158
Ruta Provincial 159
Ruta Provincial 160
Ruta Provincial 161
Ruta Provincial 162
Ruta Provincial 163
Ruta Provincial 164
Ruta Provincial 165
Ruta Provincial 166
Ruta Provincial 167
Ruta Provincial 168
Ruta Provincial 169
Ruta Provincial 170
Ruta Provincial 171
Ruta Provincial 172
Ruta Provincial 173
Ruta Provincial 174
Ruta Provincial 175
Ruta Provincial 176
Ruta Provincial 177
Ruta Provincial 178
Ruta Provincial 179
Ruta Provincial 180
Ruta Provincial 181
Ruta Provincial 182
Ruta Provincial 183
Ruta Provincial 184
Ruta Provincial 185
Ruta Provincial 186
Ruta Provincial 187
Ruta Provincial 188
Ruta Provincial 189
Ruta Provincial 190
Ruta Provincial 191
Ruta Provincial 192
Ruta Provincial 193
Ruta Provincial 194
Ruta Provincial 195
Ruta Provincial 196
Ruta Provincial 197
Ruta Provincial 198
Ruta Provincial 199
Ruta Provincial 200
Ruta Provincial 201
Ruta Provincial 202
Ruta Provincial 203
Ruta Provincial 204
Ruta Provincial 205
Ruta Provincial 206
Ruta Provincial 207
Ruta Provincial 208
Ruta Provincial 209
Ruta Provincial 210
Ruta Provincial 211
Ruta Provincial 212
Ruta Provincial 213
Ruta Provincial 214
Ruta Provincial 215
Ruta Provincial 216
Ruta Provincial 217
Ruta Provincial 218
Ruta Provincial 219
Ruta Provincial 220
Ruta Provincial 221
Ruta Provincial 222
Ruta Provincial 223
Ruta Provincial 224
Ruta Provincial 225
Ruta Provincial 226
Ruta Provincial 227
Ruta Provincial 228
Ruta Provincial 229
Ruta Provincial 230
Ruta Provincial 231
Ruta Provincial 232
Ruta Provincial 233
Ruta Provincial 234
Ruta Provincial 235
Ruta Provincial 236
Ruta Provincial 237
Ruta Provincial 238
Ruta Provincial 239
Ruta Provincial 240
Ruta Provincial 241
Ruta Provincial 242
Ruta Provincial 243
Ruta Provincial 244
Ruta Provincial 245
Ruta Provincial 246
Ruta Provincial 247
Ruta Provincial 248
Ruta Provincial 249
Ruta Provincial 250
Ruta Provincial 251
Ruta Provincial 252
Ruta Provincial 253
Ruta Provincial 254
Ruta Provincial 255
Ruta Provincial 256
Ruta Provincial 257
Ruta Provincial 258
Ruta Provincial 259
Ruta Provincial 260
Ruta Provincial 261
Ruta Provincial 262
Ruta Provincial 263
Ruta Provincial 264
Ruta Provincial 265
Ruta Provincial 266
Ruta Provincial 267
Ruta Provincial 268
Ruta Provincial 269
Ruta Provincial 270
Ruta Provincial 271
Ruta Provincial 272
Ruta Provincial 273
Ruta Provincial 274
Ruta Provincial 275
Ruta Provincial 276
Ruta Provincial 277
Ruta Provincial 278
Ruta Provincial 279
Ruta Provincial 280
Ruta Provincial 281
Ruta Provincial 282
Ruta Provincial 283
Ruta Provincial 284
Ruta Provincial 285
Ruta Provincial 286
Ruta Provincial 287
Ruta Provincial 288
Ruta Provincial 289
Ruta Provincial 290
Ruta Provincial 291
Ruta Provincial 292
Ruta Provincial 293
Ruta Provincial 294
Ruta Provincial 295
Ruta Provincial 296
Ruta Provincial 297
Ruta Provincial 298
Ruta Provincial 299
Ruta Provincial 300
Ruta Provincial 301
Ruta Provincial 302
Ruta Provincial 303
Ruta Provincial 304
Ruta Provincial 305
Ruta Provincial 306
Ruta Provincial 307
Ruta Provincial 308
Ruta Provincial 309
Ruta Provincial 310
Ruta Provincial 311
Ruta Provincial 312
Ruta Provincial 313
Ruta Provincial 314
Ruta Provincial 315
Ruta Provincial 316
Ruta Provincial 317
Ruta Provincial 318
Ruta Provincial 319
Ruta Provincial 320
Ruta Provincial 321
Ruta Provincial 322
Ruta Provincial 323
Ruta Provincial 324
Ruta Provincial 325
Ruta Provincial 326
Ruta Provincial 327
Ruta Provincial 328
Ruta Provincial 329
Ruta Provincial 330
Ruta Provincial 331
Ruta Provincial 332
Ruta Provincial 333
Ruta Provincial 334
Ruta Provincial 335
Ruta Provincial 336
Ruta Provincial 337
Ruta Provincial 338
Ruta Provincial 339
Ruta Provincial 340
Ruta Provincial 341
Ruta Provincial 342
Ruta Provincial 343
Ruta Provincial 344
Ruta Provincial 345
Ruta Provincial 346
Ruta Provincial 347
Ruta Provincial 348
Ruta Provincial 349
Ruta Provincial 350
Ruta Provincial 351
Ruta Provincial 352
Ruta Provincial 353
Ruta Provincial 354
Ruta Provincial 355
Ruta Provincial 356
Ruta Provincial 357
Ruta Provincial 358
Ruta Provincial 359
Ruta Provincial 360
Ruta Provincial 361
Ruta Provincial 362
Ruta Provincial 363
Ruta Provincial 364
Ruta Provincial 365
Ruta Provincial 366
Ruta Provincial 367
Ruta Provincial 368
Ruta Provincial 369
Ruta Provincial 370
Ruta Provincial 371
Ruta Provincial 372
Ruta Provincial 373
Ruta Provincial 374
Ruta Provincial 375
Ruta Provincial 376
Ruta Provincial 377
Ruta Provincial 378
Ruta Provincial 379
Ruta Provincial 380
Ruta Provincial 381
Ruta Provincial 382
Ruta Provincial 383
Ruta Provincial 384
Ruta Provincial 385
Ruta Provincial 386
Ruta Provincial 387
Ruta Provincial 388
Ruta Provincial 389
Ruta Provincial 390
Ruta Provincial 391
Ruta Provincial 392
Ruta Provincial 393
Ruta Provincial 394
Ruta Provincial 395
Ruta Provincial 396
Ruta Provincial 397
Ruta Provincial 398
Ruta Provincial 399
Ruta Provincial 400
Ruta Provincial 401
Ruta Provincial 402
Ruta Provincial 403
Ruta Provincial 404
Ruta Provincial 405
Ruta Provincial 406
Ruta Provincial 407
Ruta Provincial 408
Ruta Provincial 409
Ruta Provincial 410
Ruta Provincial 411
Ruta Provincial 412
Ruta Provincial 413
Ruta Provincial 414
Ruta Provincial 415
Ruta Provincial 416
Ruta Provincial 417
Ruta Provincial 418
Ruta Provincial 419
Ruta Provincial 420
Ruta Provincial 421
Ruta Provincial 422
Ruta Provincial 423
Ruta Provincial 424
Ruta Provincial 425
Ruta Provincial 426
Ruta Provincial 427
Ruta Provincial 428
Ruta Provincial 429
Ruta Provincial 430
Ruta Provincial 431
Ruta Provincial 432
Ruta Provincial 433
Ruta Provincial 434
Ruta Provincial 435
Ruta Provincial 436
Ruta Provincial 437
Ruta Provincial 438
Ruta Provincial 439
Ruta Provincial 440
Ruta Provincial 441
Ruta Provincial 442
Ruta Provincial 443
Ruta Provincial 444
Ruta Provincial 445
Ruta Provincial 446
Ruta Provincial 447
Ruta Provincial 448
Ruta Provincial 449
Ruta Provincial 450
Ruta Provincial 451
Ruta Provincial 452
Ruta Provincial 453
Ruta Provincial 454
Ruta Provincial 455
Ruta Provincial 456
Ruta Provincial 457
Ruta Provincial 458
Ruta Provincial 459
Ruta Provincial 460
Ruta Provincial 461
Ruta Provincial 462
Ruta Provincial 463
Ruta Provincial 464
Ruta Provincial 465
Ruta Provincial 466
Ruta Provincial 467
Ruta Provincial 468
Ruta Provincial 469
Ruta Provincial 470
Ruta Provincial 471
Ruta Provincial 472
Ruta Provincial 473
Ruta Provincial 474
Ruta Provincial 475
Ruta Provincial 476
Ruta Provincial 477
Ruta Provincial 478
Ruta Provincial 479
Ruta Provincial 480
Ruta Provincial 481
Ruta Provincial 482
Ruta Provincial 483
Ruta Provincial 484
Ruta Provincial 485
Ruta Provincial 486
Ruta Provincial 487
Ruta Provincial 488
Ruta Provincial 489
Ruta Provincial 490
Ruta Provincial 491
Ruta Provincial 492
Ruta Provincial 493
Ruta Provincial 494
Ruta Provincial 495
Ruta Provincial 496
Ruta Provincial 497
Ruta Provincial 498
Ruta Provincial 499
Ruta Provincial 500
Ruta Provincial 501
Ruta Provincial 502
Ruta Provincial 503
Ruta Provincial 504
Ruta Provincial 505
Ruta Provincial 506
Ruta Provincial 507
Ruta Provincial 508
Ruta Provincial 509
Ruta Provincial 510
Ruta Provincial 511
Ruta Provincial 512
Ruta Provincial 513
Ruta Provincial 514
Ruta Provincial 515
Ruta Provincial 516
Ruta Provincial 517
Ruta Provincial 518
Ruta Provincial 519
Ruta Provincial 520
Ruta Provincial 521
Ruta Provincial 522
Ruta Provincial 523
Ruta Provincial 524
Ruta Provincial 525
Ruta Provincial 526
Ruta Provincial 527
Ruta Provincial 528
Ruta Provincial 529
Ruta Provincial 530
Ruta Provincial 531
Ruta Provincial 532
Ruta Provincial 533
Ruta Provincial 534
Ruta Provincial 535
Ruta Provincial 536
Ruta Provincial 537
Ruta Provincial 538
Ruta Provincial 539
Ruta Provincial 540
Ruta Provincial 541
Ruta Provincial 542
Ruta Provincial 543
Ruta Provincial 544
Ruta Provincial 545
Ruta Provincial 546
Ruta Provincial 547
Ruta Provincial 548
Ruta Provincial 549
Ruta Provincial 550
Ruta Provincial 551
Ruta Provincial 552
Ruta Provincial 553
Ruta Provincial 554
Ruta Provincial 555
Ruta Provincial 556
Ruta Provincial 557
Ruta Provincial 558
Ruta Provincial 559
Ruta Provincial 560
Ruta Provincial 561
Ruta Provincial 562
Ruta Provincial 563
Ruta Provincial 564
Ruta Provincial 565
Ruta Provincial 566
Ruta Provincial 567
Ruta Provincial 568
Ruta Provincial 569
Ruta Provincial 570
Ruta Provincial 571
Ruta Provincial 572
Ruta Provincial 573
Ruta Provincial 574
Ruta Provincial 575
Ruta Provincial 576
Ruta Provincial 577
Ruta Provincial 578
Ruta Provincial 579
Ruta Provincial 580
Ruta Provincial 581
Ruta Provincial 582
Ruta Provincial 583
Ruta Provincial 584
Ruta Provincial 585
Ruta Provincial 586
Ruta Provincial 587
Ruta Provincial 588
Ruta Provincial 589
Ruta Provincial 590
Ruta Provincial 591
Ruta Provincial 592
Ruta Provincial 593
Ruta Provincial 594
Ruta Provincial 595
Ruta Provincial 596
Ruta Provincial 597
Ruta Provincial 598
Ruta Provincial 599
Ruta Provincial 600
Ruta Provincial 601
Ruta Provincial 602
Ruta Provincial 603
Ruta Provincial 604
Ruta Provincial 605
Ruta Provincial 606
Ruta Provincial 607
Ruta Provincial 608
Ruta Provincial 609
Ruta Provincial 610
Ruta Provincial 611
Ruta Provincial 612
Ruta Provincial 613
Ruta Provincial 614
Ruta Provincial 615
Ruta Provincial 616
Ruta Provincial 617
Ruta Provincial 618
Ruta Provincial 619
Ruta Provincial 620
Ruta Provincial 621
Ruta Provincial 622
Ruta Provincial 623
Ruta Provincial 624
Ruta Provincial 625
Ruta Provincial 626
Ruta Provincial 627
Ruta Provincial 628
Ruta Provincial 629
Ruta Provincial 630
Ruta Provincial 631
Ruta Provincial 632
Ruta Provincial 633
Ruta Provincial 634
Ruta Provincial 635
Ruta Provincial 636
Ruta Provincial 637
Ruta Provincial 638
Ruta Provincial 639
Ruta Provincial 640
Ruta Provincial 641
Ruta Provincial 642
Ruta Provincial 643
Ruta Provincial 644
Ruta Provincial 645
Ruta Provincial 646
Ruta Provincial 647
Ruta Provincial 648
Ruta Provincial 649
Ruta Provincial 650
Ruta Provincial 651
Ruta Provincial 652
Ruta Provincial 653
Ruta Provincial 654
Ruta Provincial 655
Ruta Provincial 656
Ruta Provincial 657
Ruta Provincial 658
Ruta Provincial 659
Ruta Provincial 660
Ruta Provincial 661
Ruta Provincial 662
Ruta Provincial 663
Ruta Provincial 664
Ruta Provincial 665
Ruta Provincial 666
Ruta Provincial 667
Ruta Provincial 668
Ruta Provincial 669
Ruta Provincial 670
Ruta Provincial 671
Ruta Provincial 672
Ruta Provincial 673
Ruta Provincial 674
Ruta Provincial 675
Ruta Provincial 676
Ruta Provincial 677
Ruta Provincial 678
Ruta Provincial 679
Ruta Provincial 680
Ruta Provincial 681
Ruta Provincial 682
Ruta Provincial 683
Ruta Provincial 684
Ruta Provincial 685
Ruta Provincial 686
Ruta Provincial 687
Ruta Provincial 688
Ruta Provincial 689
Ruta Provincial 690
Ruta Provincial 691
Ruta Provincial 692
Ruta Provincial 693
Ruta Provincial 694
Ruta Provincial 695
Ruta Provincial 696
Ruta Provincial 697
Ruta Provincial 698
Ruta Provincial 699
Ruta Provincial 700
Ruta Provincial 701
Ruta Provincial 702
Ruta Provincial 703
Ruta Provincial 704
Ruta Provincial 705
Ruta Provincial 706
Ruta Provincial 707
Ruta Provincial 708
Ruta Provincial 709
Ruta Provincial 710
Ruta Provincial 711
Ruta Provincial 712
Ruta Provincial 713
Ruta Provincial 714
Ruta Provincial 715
Ruta Provincial 716
Ruta Provincial 717
Ruta Provincial 718
Ruta Provincial 719
Ruta Provincial 720
Ruta Provincial 721
Ruta Provincial 722
Ruta Provincial 723
Ruta Provincial 724
Ruta Provincial 725
Ruta Provincial 726
Ruta Provincial 727
Ruta Provincial 728
Ruta Provincial 729
Ruta Provincial 730
Ruta Provincial 731
Ruta Provincial 732
Ruta Provincial 733
Ruta Provincial 734
Ruta Provincial 735
Ruta Provincial 736
Ruta Provincial 737
Ruta Provincial 738
Ruta Provincial 739
Ruta Provincial 740
Ruta Provincial 741
Ruta Provincial 742
Ruta Provincial 743
Ruta Provincial 744
Ruta Provincial 745
Ruta Provincial 746
Ruta Provincial 747
Ruta Provincial 748
Ruta Provincial 749
Ruta Provincial 750
Ruta Provincial 751
Ruta Provincial 752
Ruta Provincial 753
Ruta Provincial 754
Ruta Provincial 755
Ruta Provincial 756
Ruta Provincial 757
Ruta Provincial 758
Ruta Provincial 759
Ruta Provincial 760
Ruta Provincial 761
Ruta Provincial 762
Ruta Provincial 763
Ruta Provincial 764
Ruta Provincial 765
Ruta Provincial 766
Ruta Provincial 767
Ruta Provincial 768
Ruta Provincial 769
Ruta Provincial 770
Ruta Provincial 771
Ruta Provincial 772
Ruta Provincial 773
Ruta Provincial 774
Ruta Provincial 775
Ruta Provincial 776
Ruta Provincial 777
Ruta Provincial 778
Ruta Provincial 779
Ruta Provincial 780
Ruta Provincial 781
Ruta Provincial 782
Ruta Provincial 783
Ruta Provincial 784
Ruta Provincial 785
Ruta Provincial 786
Ruta Provincial 787
Ruta Provincial 788
Ruta Provincial 789
Ruta Provincial 790
Ruta Provincial 791
Ruta Provincial 792
Ruta Provincial 793
Ruta Provincial 794
Ruta Provincial 795
Ruta Provincial 796
Ruta Provincial 797
Ruta Provincial 798
Ruta Provincial 799
Ruta Provincial 800
Ruta Provincial 801
Ruta Provincial 802
Ruta Provincial 803
Ruta Provincial 804
Ruta Provincial 805
Ruta Provincial 806
Ruta Provincial 807
Ruta Provincial 808
Ruta Provincial 809
Ruta Provincial 810
Ruta Provincial 811
Ruta Provincial 812
Ruta Provincial 813
Ruta Provincial 814
Ruta Provincial 815
Ruta Provincial 816
Ruta Provincial 817
Ruta Provincial 818
Ruta Provincial 819
Ruta Provincial 820
Ruta Provincial 821
Ruta Provincial 822
Ruta Provincial 823
Ruta Provincial 824
Ruta Provincial 825
Ruta Provincial 826
Ruta Provincial 827
Ruta Provincial 828
Ruta Provincial 829
Ruta Provincial 830
Ruta Provincial 831
Ruta Provincial 832
Ruta Provincial 833
Ruta Provincial 834
Ruta Provincial 835
Ruta Provincial 836
Ruta Provincial 837
Ruta Provincial 838
Ruta Provincial 839
Ruta Provincial 840
Ruta Provincial 841
Ruta Provincial 842
Ruta Provincial 843
Ruta Provincial 844
Ruta Provincial 845
Ruta Provincial 846
Ruta Provincial 847
Ruta Provincial 848
Ruta Provincial 849
Ruta Provincial 850
Ruta Provincial 851
Ruta Provincial 852
Ruta Provincial 853
Ruta Provincial 854
Ruta Provincial 855
Ruta Provincial 856
Ruta Provincial 857
Ruta Provincial 858
Ruta Provincial 859
Ruta Provincial 860
Ruta Provincial 861
Ruta Provincial 862
Ruta Provincial 863
Ruta Provincial 864
Ruta Provincial 865
Ruta Provincial 866
Ruta Provincial 867
Ruta Provincial 868
Ruta Provincial 869
Ruta Provincial 870
Ruta Provincial 871
Ruta Provincial 872
Ruta Provincial 873
Ruta Provincial 874
Ruta Provincial 875
Ruta Provincial 876
Ruta Provincial 877
Ruta Provincial 878
Ruta Provincial 879
Ruta Provincial 880
Ruta Provincial 881
Ruta Provincial 882
Ruta Provincial 883
Ruta Provincial 884
Ruta Provincial 885
Ruta Provincial 886
Ruta Provincial 887
Ruta Provincial 888
Ruta Provincial 889
Ruta Provincial 890
Ruta Provincial 891
Ruta Provincial 892
Ruta Provincial 893
Ruta Provincial 894
Ruta Provincial 895
Ruta Provincial 896
Ruta Provincial 897
Ruta Provincial 898
Ruta Provincial 899
Ruta Provincial 900
Ruta Provincial 901
Ruta Provincial 902
Ruta Provincial 903
Ruta Provincial 904
Ruta Provincial 905
Ruta Provincial 906
Ruta Provincial 907
Ruta Provincial 908
Ruta Provincial 909
Ruta Provincial 910
Ruta Provincial 911
Ruta Provincial 912
Ruta Provincial 913
Ruta Provincial 914
Ruta Provincial 915
Ruta Provincial 916
Ruta Provincial 917
Ruta Provincial 918
Ruta Provincial 919
Ruta Provincial 920
Ruta Provincial 921
Ruta Provincial 922
Ruta Provincial 923
Ruta Provincial 924
Ruta Provincial 925
Ruta Provincial 926
Ruta Provincial 927
Ruta Provincial 928
Ruta Provincial 929
Ruta Provincial 930
Ruta Provincial 931
Ruta Provincial 932
Ruta Provincial 933
Ruta Provincial 934
Ruta Provincial 935
Ruta Provincial 936
Ruta Provincial 937
Ruta Provincial 938
Ruta Provincial 939
Ruta Provincial 940
Ruta Provincial 941
Ruta Provincial 942
Ruta Provincial 943
Ruta Provincial 944
Ruta Provincial 945
Ruta Provincial 946
Ruta Provincial 947
Ruta Provincial 948
Ruta Provincial 949
Ruta Provincial 950
Ruta Provincial 951
Ruta Provincial 952
Ruta Provincial 953
Ruta Provincial 954
Ruta Provincial 955
Ruta Provincial 956
Ruta Provincial 957
Ruta Provincial 958
Ruta Provincial 959
Ruta Provincial 960
Ruta Provincial 961
Ruta Provincial 962
Ruta Provincial 963
Ruta Provincial 964
Ruta Provincial 965
Ruta Provincial 966
Ruta Provincial 967
Ruta Provincial 968
Ruta Provincial 969
Ruta Provincial 970
Ruta Provincial 971
Ruta Provincial 972
Ruta Provincial 973
Ruta Provincial 974
Ruta Provincial 975
Ruta Provincial 976
Ruta Provincial 977
Ruta Provincial 978
Ruta Provincial 979
Ruta Provincial 980
Ruta Provincial 981
Ruta Provincial 982
Ruta Provincial 983
Ruta Provincial 984
Ruta Provincial 985
Ruta Provincial 986
Ruta Provincial 987
Ruta Provincial 988
Ruta Provincial 989
Ruta Provincial 990
Ruta Provincial 991
Ruta Provincial 992
Ruta Provincial 993
Ruta Provincial 994
Ruta Provincial 995
Ruta Provincial 996
Ruta Provincial 997
Ruta Provincial 998
Ruta Provincial 999
Ruta Provincial 1000
Río Mayo
Alto Río Mayo
Centro Río Mayo
Escuela
Paso Río Mayo
Ruta Nacional 40
Ruta Provincial 16
Ruta Provincial 12
Ruta Provincial 7
Ruta Provincial 5
Ruta Provincial 4
Ruta Provincial 1
Ruta Provincial 70
Ruta Provincial 71
Ruta Provincial 72
Ruta Provincial 73
Ruta Provincial 74
Ruta Provincial 75
Ruta Provincial 76
Ruta Provincial 77
Ruta Provincial 78
Ruta Provincial 79
Ruta Provincial 80
Ruta Provincial 81
Ruta Provincial 82
Ruta Provincial

¿Tiene Cooperadora? Si *Nombre* MARIANO MORENO

Estado general de nutrición de los alumnos Regular

Vestuario que debe proveerse (camisetas, pantalones, faldas, medias, zapatos, guardapolvos) Equipo completo

Enfermedades endémicas de la zona --------

Enfermedades más comunes en los niños Grippe

¿Tiene botiquín la escuela? No *Remedios más comunmente necesarios* Los necesarios para primeros auxilios.-

DESCRIPCION DE LA LOCALIDAD

Ubicación (sobre mar, río, arroyo, sierras, altura sobre el nivel del mar, etc., distancia de la vía férrea) 1250 mts. sobre el nivel del mar, lugar de cordillera a 5 Kms. de la frontera con Chile, a 475 Kms. de Comodoro Rivadavia vía Férrea o puerto más cercano.-

Clima, temperatura máxima y mínima Muy frío max. 25. Min. 28° bajo cero.-

Tipo general de edificación (Casa de material, casillas, y construcciones de madera, cinc, ranchería, construcción de adobe, paja) Construcciones de madera.-

Condiciones de salubridad de la vivienda Buena.-

Agua. (De dónde se obtiene el agua potable, calidad y otros detalles) potable de pozos.-

Alimentación (Determinar cuál o cuáles son los elementos predominantes para la alimentación. Si es de vaca, oveja, etc. Si hay verduras. Si no las hay por qué causas) A base de carne de oveja. En verano se cosechan algunas verduras no siendo posible ello en invierno por las bajas temperaturas.-

Situación económica general de los pobladores Mala.-

¿Hay médico? No *A qué distancia está el más cercano* 150 Kms.

¿Hay farmacia? No *A qué distancia está la más cercana* 475 Kms.

¿Hay policía? No *¿Hay hotel, fonda o casa de pensión?* No

¿Hay oficina de Correos? No *¿Cuál es la más próxima?* Comodoro Rivadavia

¿Hay teléfono? No *¿Cuál es la oficina más próxima?* " "

OCUPACION GENERAL DE LOS POBLADORES.

Ganadería: Especies de ganado; industrias derivadas; si se exporta y a dónde Ganado lanar.-

Agricultura: Clase de siembra o cultivo. Si se exporta y a dónde --------

Minería: productos que se explotan - Industrias derivadas --------

Nacionalidad de los pobladores (porcentaje aproximado) 90% Chilenos 5% Argentinos %5 Españoles.

CROQUIS DEL EDIFICIO OCUPADO POR LA ESCUELA EN ESCALA

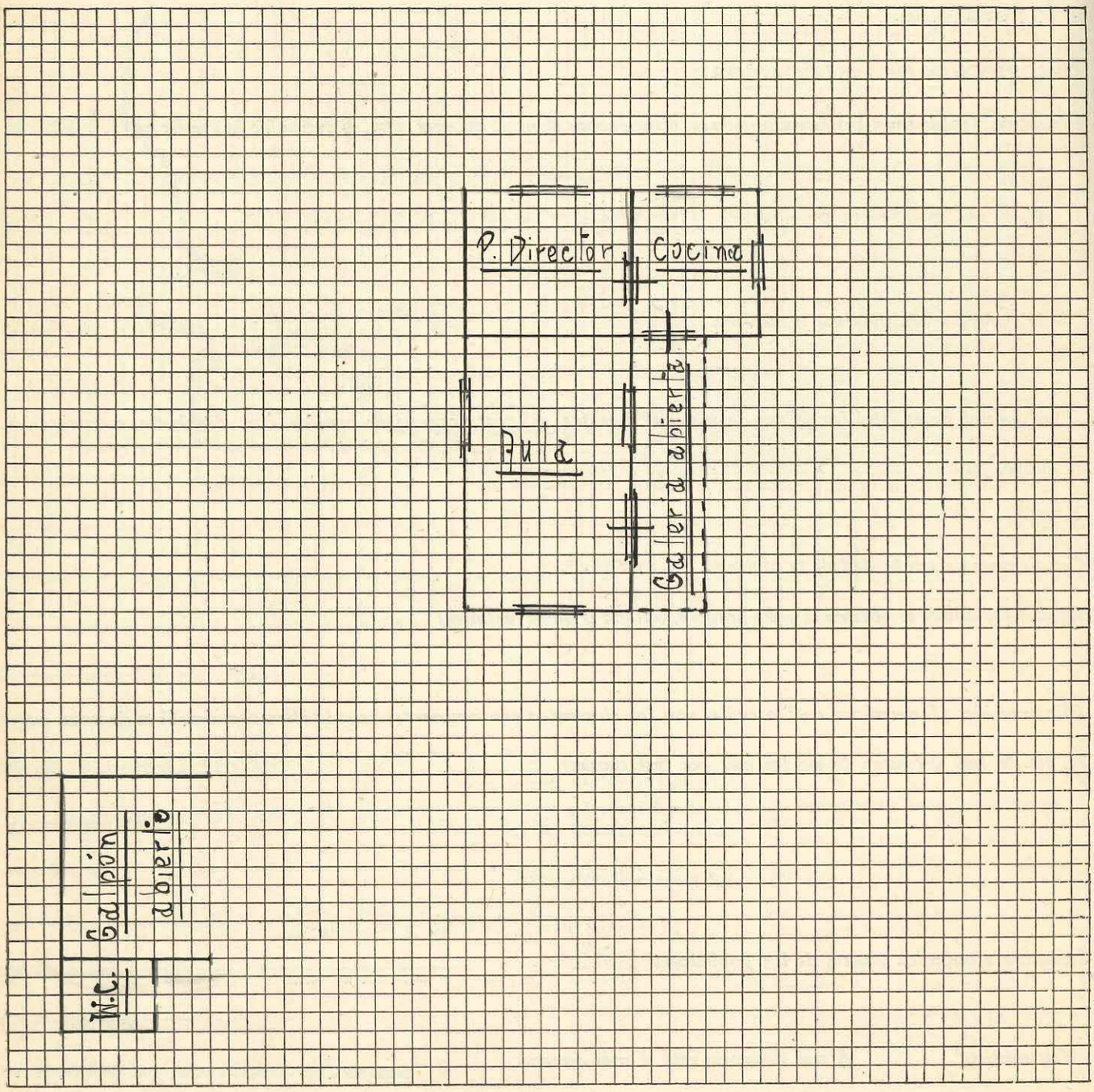

ESCALA: Cada lado de un cuadrado es igual a 2.50 metro

Fórm. 4862

República Argentina
CONSEJO NACIONAL DE EDUCACION

GUIA ESCOLAR

Provincia o Territorio CHUBUT *Escuela Nº* 132

Localidad CERRO RADAL *Departamento* CUSHAMEN

Nombre especial de la escuela ----------

Período escolar 1º de Septiembre al 26 de Mayo.-

Distancia (en kilómetros o cuadras, del puerto de escala o estación ferroviaria más próxima). Ing.Jacobacci (R.Negro) 300 Kms.

Distancia a la Capital de la Provincia en Kmts. de Rawson 500 Kms.

Situación Rural

Dirección postal El Bolsón (R.Negro) *Distancia de la Oficina o estafeta* 5 Kms.

Dirección telegráfica El Bolsón (R.Negro) *Distancia de la Oficina* 5 Kms.

Vías y medios de llegar a la localidad, a) desde Buenos Aires, b) desde la Capital de la Provincia o Territorio (Consignar minuciosamente las diferentes jornadas que han de hacerse en ferrocarril, vapor, automóvil, caballo, mula; lugares en que debe trasbordarse y comodidades que haya en los mismos, para el caso de pernoctar en ellos, etc., consignar los precios de transporte de todos los casos y también los de alojamiento por separado)

Desde B.Aires hasta Ing.Jacobacci,en ferrocarril(36 hs)costo del viaje 78,90.-Desde Ing.Jacobacci trasborda al tren F.C.del Estado llegando a El Maitén(costo del viaje $15)son 12 horas de viaje pudiendo seguir en la mensajería hasta el Bolsón($16) desde este lugar a la escuela en auto(5 Kms.)

De la Capital del Territorio Rawson a Esquel por mensajería mensual,costo del pasaje $60,de Esquel a El Bolsón por transporte a Ing.Jacobacci,costo $35.Puede pernoctarse en la Herrería,Esquel y El Maitén,precio de aloja,iento $ 6 a 7.-

Epoca del año en que es más conveniente viajar, con indicación de las causas Verano y Otoño por el buen estado de los caminos.-

Vías, medios y formas de remitir las cargas Por F.C.del Sud a Estación El Maitén(Chubut).-

Es conveniente preparar la carga preservada con papel impermeable;en cajones hasta 100 kilos reforzados con sunchos de hierro.-

Consignatario Director Escuela Nº 149 del Chubut *Estación de carga (destino)* Est.El Maitén(Ch)

Escuela más cercana (nacional o provincial) Nacional Nº 16 *Distancia (Kmts.)* 3 Kms.

Itinerario gráfico del camino, desde la estación del ferrocarril o puerto más próximo, hasta la escuela, en escala

ESCALA: Cada lado de un cuadrado es igual ..... metro

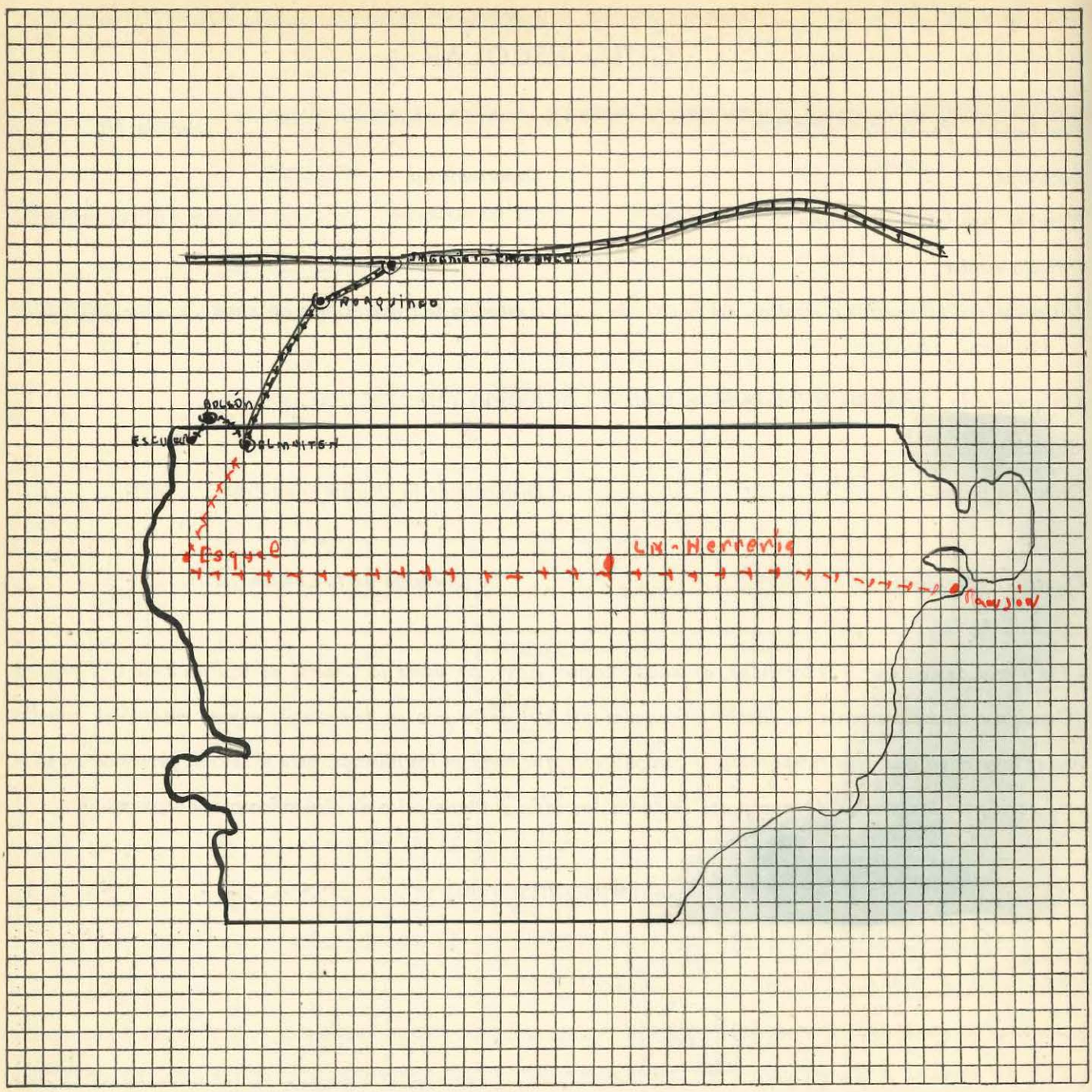

EDIFICIO DE LA ESCUELA

Número de aulas 4

¿Hay comedor instalado? Si *¿Hay dónde instalarlo?* ----

¿Hay cocina? Si *¿Hay dónde instalarla?* -------

¿Tiene baños? No *¿Hay dónde instalarlos?* Si

¿Hay chacra o huerta escolar? No

Propietario del edificio Consejo Nacional de Educación.-

Alquiler mensual -------

Fecha de iniciación y vencimiento del contrato ------

Población escolar del lugar

varones 3 a 5 años	6	*6 a 14 años*	38
mujeres 3 a 5 ,,	11	*6 a 14 ,,*	50

¿Tiene Cooperadora? Si *Nombre* MARIANO MORENO

Estado general de nutrición de los alumnos Malo.-

Vestuario que debe proveerse (camisetas, pantalones, faldas, medias, zapatos, guardapolvos) Equipo completo

Enfermedades endémicas de la zona Ninguna

Enfermedades más comunes en los niños Bronquites y coriza.-

¿Tiene botiquín la escuela? No *Remedios más comunmente necesarios* Lo necesario para primeros auxilios.-

DESCRIPCION DE LA LOCALIDAD

Ubicación (sobre mar, río, arroyo, sierras, altura sobre el nivel del mar, etc., distancia de la vía férrea) A 85 Kms.de El Maitén vía férrea.-

Clima, temperatura máxima y mínima Templado

Tipo general de edificación (Casa de material, casillas, y construcciones de madera, cinc, ranchería, construcción de adobe, paja) Construcciones de Madera.-

Condiciones de salubridad de la vivienda Mala.-

Agua. (De dónde se obtiene el agua potable, calidad y otros detalles) Pozos y manantiales.-

Alimentación (Determinar cuál o cuáles son los elementos predominantes para la alimentación. Si es de vaca, oveja, etc. Si hay verduras. Si no las hay por qué causas) Cereales,se consume poca carne y verduras.

Situación económica general de los pobladores Mala.-

¿Hay médico? No *A qué distancia está el más cercano* 5 Kms.

¿Hay farmacia? No *A qué distancia está la más cercana* 5 Kms.

¿Hay policía? Si *¿Hay hotel, fonda o casa de pensión?* No

¿Hay oficina de Correos? No *¿Cuál es la más próxima?* 5 Kms.El Bolsón (Río Negro)

¿Hay teléfono? No *¿Cuál es la oficina más próxima?* --------

OCUPACION GENERAL DE LOS POBLADORES.

Ganadería: Especies de ganado; industrias derivadas; si se exporta y a dónde Cria de ganado lanar en menor escala.-No existen industrias.-

Agricultura: Clase de siembra o cultivo. Si se exporta y a dónde ----------

Minería: productos que se explotan - Industrias derivadas El 90% Chilenos.-

Nacionalidad de los pobladores (porcentaje aproximado)

CROQUIS DEL EDIFICIO OCUPADO POR LA ESCUELA EN ESCALA

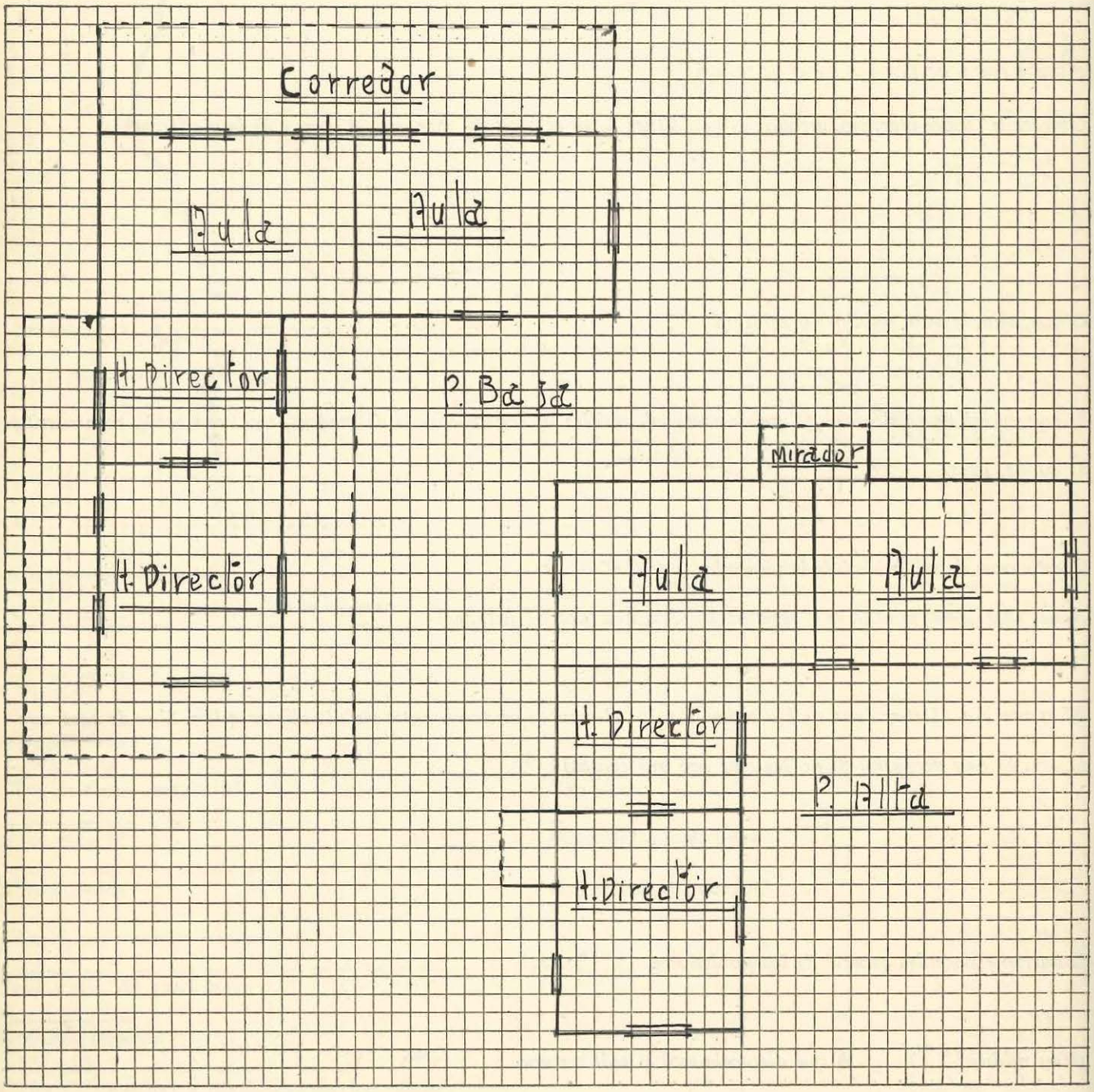

ESCALA: Cada lado de un cuadrado es igual ..... metro

Fórm. 4862

República Argentina
CONSEJO NACIONAL DE EDUCACION

GUIA ESCOLAR

Provincia o Territorio CHUBUT *Escuela Nº* 133

Localidad LAS VIBORAS *Departamento* Paso de los Indios.-

Nombre especial de la escuela ----------

Período escolar 1º de SEPTIEMBRE al 26 de MAYO.-

Distancia (en kilómetros o cuadras, del puerto de escala o estación ferroviaria más próxima). 200 Kms. Las Plumas.-

Distancia a la Capital de la Provincia en Kmts. Rawson 460 Kms.

Situación Rural

Dirección postal Paso de Los Indios *Distancia de la Oficina o estafeta* 100 Kms.

Dirección telegráfica ------- *Distancia de la Oficina* -------

Vías y medios de llegar a la localidad, a) desde Buenos Aires, b) desde la Capital de la Provincia o Territorio (Consignar minuciosamente las diferentes jornadas que han de hacerse en ferrocarril, vapor, automóvil, caballo, mula; lugares en que debe trasbordarse y comodidades que haya en los mismos, para el caso de pernoctar en ellos, etc., consignar los precios de transporte de todos los casos y también los de alojamiento por separado)

De Constitución(Bs.Aires)se toma el Ferrocarril Patagonico hasta San Antonio Oeste se trasborda a los pullman que corren hasta Trelew(costo del viaje $90)Desde este punto se toma la mensajería a Esquel llegando a Paso de Los Indios costo del viaje 35 pesos y desde Paso de Los Indios hasta la Escuela viaje especial en auto costo del mismo 30 pesos.-

Epoca del año en que es más conveniente viajar, con indicación de las causas En Primavera y Verano por el buen estado de los caminos.-

Vías, medios y formas de remitir las cargas Por F.C.del Sud a Estación El Maitén (Chubut) Es conveniente preparar la carga preservada con papel impermeable:en cajones hasta 100 kilos reforzados con zunchos de hierro.-

Consignatario Director Esc.149 del Chubut *Estación de carga (destino)* Est.El Maiten (Ch).-

Escuela más cercana (nacional o provincial) 130 *Distancia (Kmts.)* 105 Kms.

Itinerario gráfico del camino, desde la estación del ferrocarril o puerto más próximo, hasta la escuela, en escala

ESCALA: Cada lado de un cuadrado es igual ..... metro

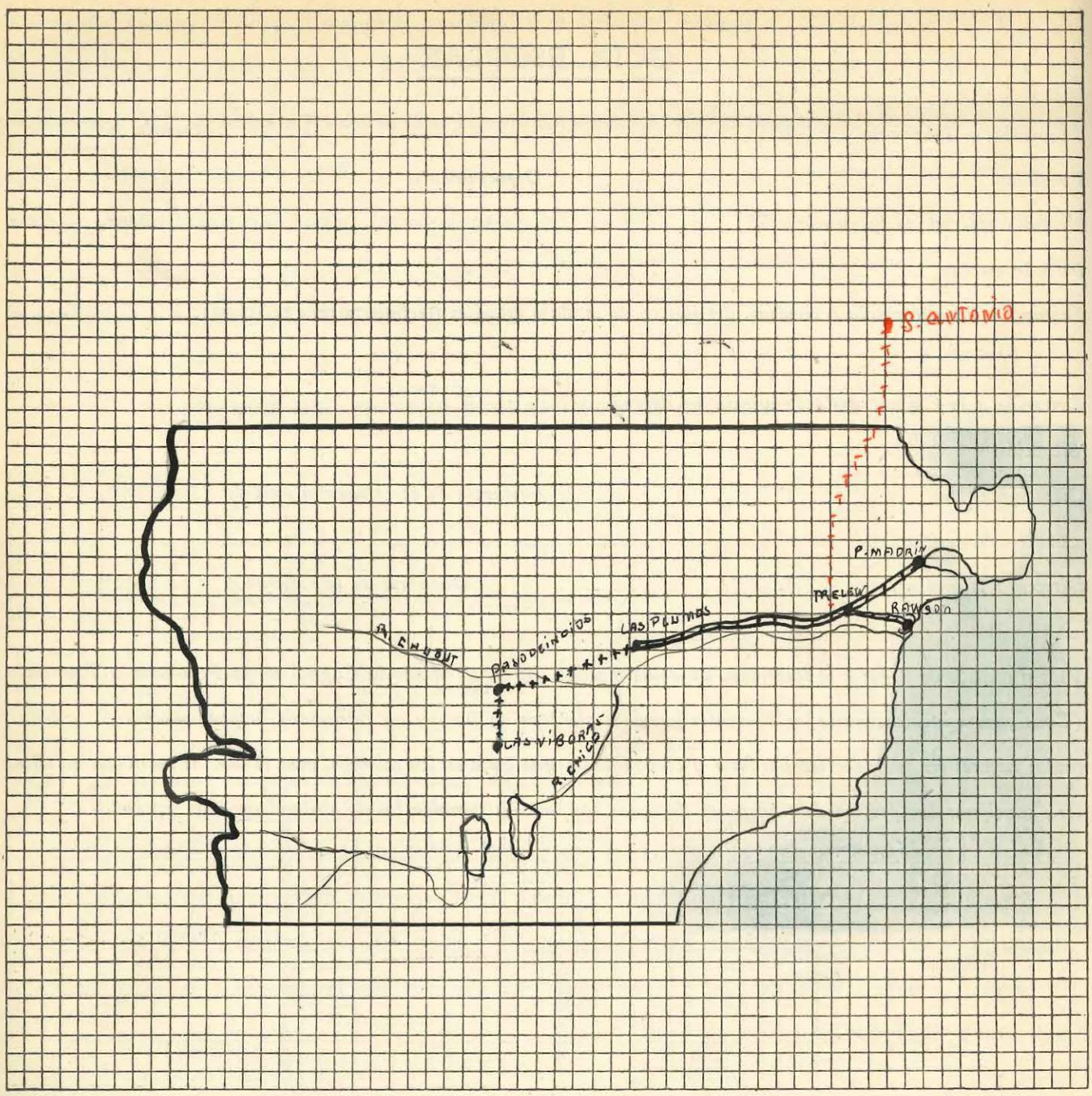

EDIFICIO DE LA ESCUELA

Número de aulas 1

¿Hay comedor instalado? No *¿Hay dónde instalarlo?* -----

¿Hay cocina? No *¿Hay dónde instalarla?* ------

¿Tiene baños? No *¿Hay dónde instalarlos?* ------

¿Hay chacra o huerta escolar? No

Propietario del edificio SR/GERARDO MALASECHEVARRIA

Alquiler mensual Cedido gratuitamente.-

Fecha de iniciación y vencimiento del contrato 1° de Septiembre de 1941 hasta 1° de Septiembre 1943

Población escolar del lugar

varones 3 a 5 años	3	*6 a 14 años*	12
mujeres 3 a 5 ,,	3	*6 a 14 ,,*	7

¿Tiene Cooperadora? No *Nombre* ----------

Estado general de nutrición de los alumnos Bueno

Vestuario que debe proveerse (camisetas, pantalones, faldas, medias, zapatos, guardapolvos) Equipos completos.-

Enfermedades endémicas de la zona ----------

Enfermedades más comunes en los niños Grippe-paperas,tos convulsa,granos etc.-

¿Tiene botiquín la escuela? No *Remedios más comunmente necesarios* Los necesarios para primeros auxilios.-

DESCRIPCION DE LA LOCALIDAD

Ubicación (sobre mar, río, arroyo, sierras, altura sobre el nivel del mar, etc., distancia de la vía férrea) A 105 Kms.al Sur de Paso de los Indios se encuentra el Cañadón de Las Víboras.El Lugar es fértil ya que los atraviesa un puqueño arroyo.La Estación de Ferrocarril más próxima es Las Plumas distante de la escuela 200 Kms..-

Clima, temperatura máxima y mínima El Clima es muy frío.-

Tipo general de edificación (Casa de material, casillas, y construcciones de madera, cinc, ranchería, construcción de adobe, paja) El tipo general de la edificación es:casas de adobe,revocadas en barro, techo de cinc,sin piso ni cielo raso.-

Condiciones de salubridad de la vivienda Malas.-

Agua. (De dónde se obtiene el agua potable, calidad y otros detalles) Agua potable se obtiene de manantiales y arroyo.-

Alimentación (Determinar cuál o cuáles son los elementos predominantes para la alimentación. Si es de vaca, oveja, etc. Si hay verduras. Si no las hay por qué causas) carne de oveja y cabra;verduras y legumbres en general.-

Situación económica general de los pobladores Mala.-

¿Hay médico? No *A qué distancia está el más cercano* 250 Kms.

¿Hay farmacia? No *A qué distancia está la más cercana* 250 Kms.

¿Hay policía? Si a 15 Kms. *¿Hay hotel, fonda o casa de pensión?* No

¿Hay oficina de Correos? No *¿Cuál es la más próxima?* Est.Paso de Los Indios 105 Kms.

¿Hay teléfono? No *¿Cuál es la oficina más próxima?* ----------

OCUPACION GENERAL DE LOS POBLADORES.

Ganadería: Especies de ganado; industrias derivadas; si se exporta y a dónde Se cría ganado lanar y cabrío .-

Agricultura: Clase de siembra o cultivo. Si se exporta y a dónde Se cultivan verduras y legumbres en general, no se exportan.-

Minería: productos que se explotan - Industrias derivadas ----------

Nacionalidad de los pobladores (porcentaje aproximado) Argentinos.

CROQUIS DEL EDIFICIO OCUPADO POR LA ESCUELA EN ESCALA

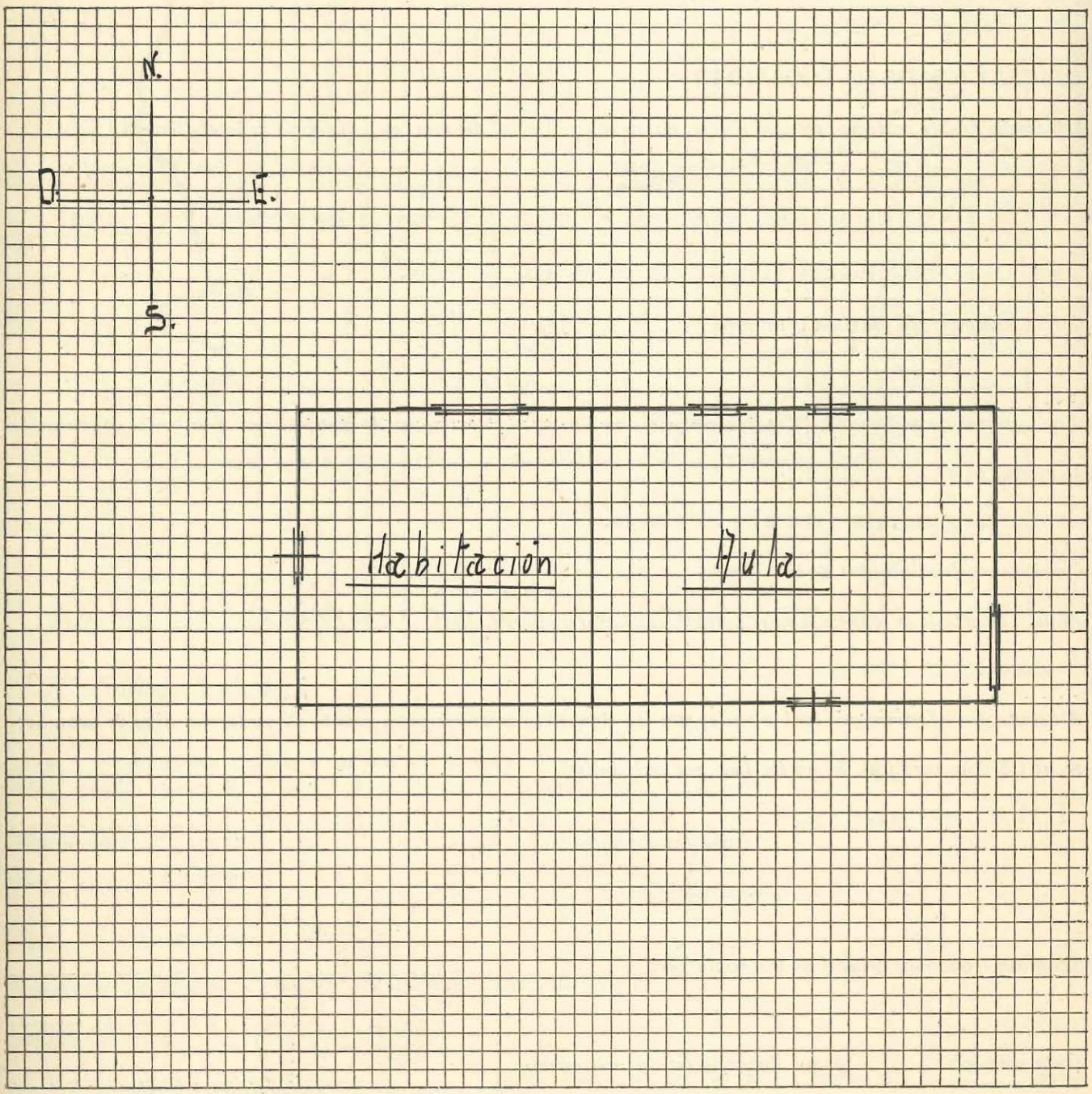

ESCALA: Cada lado de un cuadrado es igual ..... 0.25 ..... metro

República Argentina
sterio de Justicia e Instrucción Pública
ONSEJO NACIONAL DE EDUCACION

GUÍA ESCOLAR

Provincia ó Territorio CHUBUT *Escuela Nº* 134

Localidad .....

Distancia (en kilómetros o cuadras, del puerto de escala o estación ferroviaria más próxima). .....

Dirección postal .....

Dirección telegráfica .....

Vías y medios de llegar a la localidad a) desde Buenos Aires, b) desde la capital de la Provincia o Territorio (Consignar minuciosamente las diferentes jornadas que han de hacerse en ferrocarril, vapor automóvil, caballo, mula; lugares en que debe trasbordarse y comodidades que haya en los mismos, para el caso de pernoctar en ellos, etc., consignar los precios de transporte de todos los casos y también los de alojamiento por separado) .....

Epoca del año en que es más conveniente viajar, con indicación de las causas .....

Vías, medios y formas de remitir las cargas .....

Consignatario .....

República Argentina
Ministerio de Justicia e Instrucción Pública
CONSEJO NACIONAL DE EDUCACION

GUÍA ESCOLAR

Provincia ó Territorio CHUBUT *Escuela Nº* 135

Localidad .....

Distancia (en kilómetros o cuadras, del puerto de escala o estación ferroviaria más próxima). .....

Dirección postal .....

Dirección telegráfica .....

Vías y medios de llegar a la localidad a) desde Buenos Aires, b) desde la capital de la Provincia o Territorio (Consignar minuciosamente las diferentes jornadas que han de hacerse en ferrocarril, vapor automóvil, caballo, mula; lugares en que debe trasbordarse y comodidades que haya en los mismos, para el caso de pernoctar en ellos, etc., consignar los precios de transporte de todos los casos y también los de alojamiento por separado) .....

Epoca del año en que es más conveniente viajar, con indicación de las causas .....

Vías, medios y formas de remitir las cargas .....

Consignatario .....

Fórm. 4862

República Argentina
CONSEJO NACIONAL DE EDUCACION

GUIA ESCOLAR

Provincia o Territorio CHUBUT *Escuela Nº* 136

Localidad PIRRE MAHUIDA *Departamento* CASTRE

Nombre especial de la escuela ---------

Período escolar 1º de Septiembre al 26 de Mayo.-

Distancia (en kilómetros o cuadras, del puerto de escala o estación ferroviaria más próxima). Maquinchao 175 Kms.

Distancia a la Capital de la Provincia en Kmts. 450 Kms.

Situación Rural.-

Dirección postal Ing.Jacobacci-Casa Sr.Blanco Ríos *Distancia de la Oficina o estafeta* 175 Kms.

Dirección telegráfica Trelew *Distancia de la Oficina* 425 Kms.

Vías y medios de llegar a la localidad, a) desde Buenos Aires, b) desde la Capital de la Provincia o Territorio (Consignar minuciosamente las diferentes jornadas que han de hacerse en ferrocarril, vapor, automóvil, caballo, mula; lugares en que debe trasbordarse y comodidades que haya en los mismos, para el caso de pernoctar en ellos, etc., consignar los precios de transporte de todos los casos y también los de alojamiento por separado)

De Buenos Aires hasta San Antonio (R.N.) por F.C.del Sud (22 ha.)precio del viaje 65 pesos .de San Antonio Oeste con pullmans hasta Trelew precio del viaje 25 pesos y desde este lugar en viaje especial hasta la escuela precio condicional.-

Epoca del año en que es más conveniente viajar, con indicación de las causas En Diciembre,Enero,Febrero y Marzo los demás meses del año la nieve impide el tráfico.-

Vías, medios y formas de remitir las cargas Por F.C.del Sud a Estación Ing.Jacobacci (R.Negro) Es conveniente preparar la carga preservada con papel impermeable;en cajones hasta 100 kilos reforzados con sunchos de hierro.-

Consignatario Director Esc.L7 de R.Negro *Estación de carga (destino)* Ing.Jacobacci (R.N.)

Escuela más cercana (nacional o provincial) 100 de Gan-Gan *Distancia (Kmts.)* 75 Kms.

Itinerario gráfico del camino, desde la estación del ferrocarril o puerto más próximo, hasta la escuela, en escala

ESCALA: Cada lado de un cuadrado es igual ..... metro

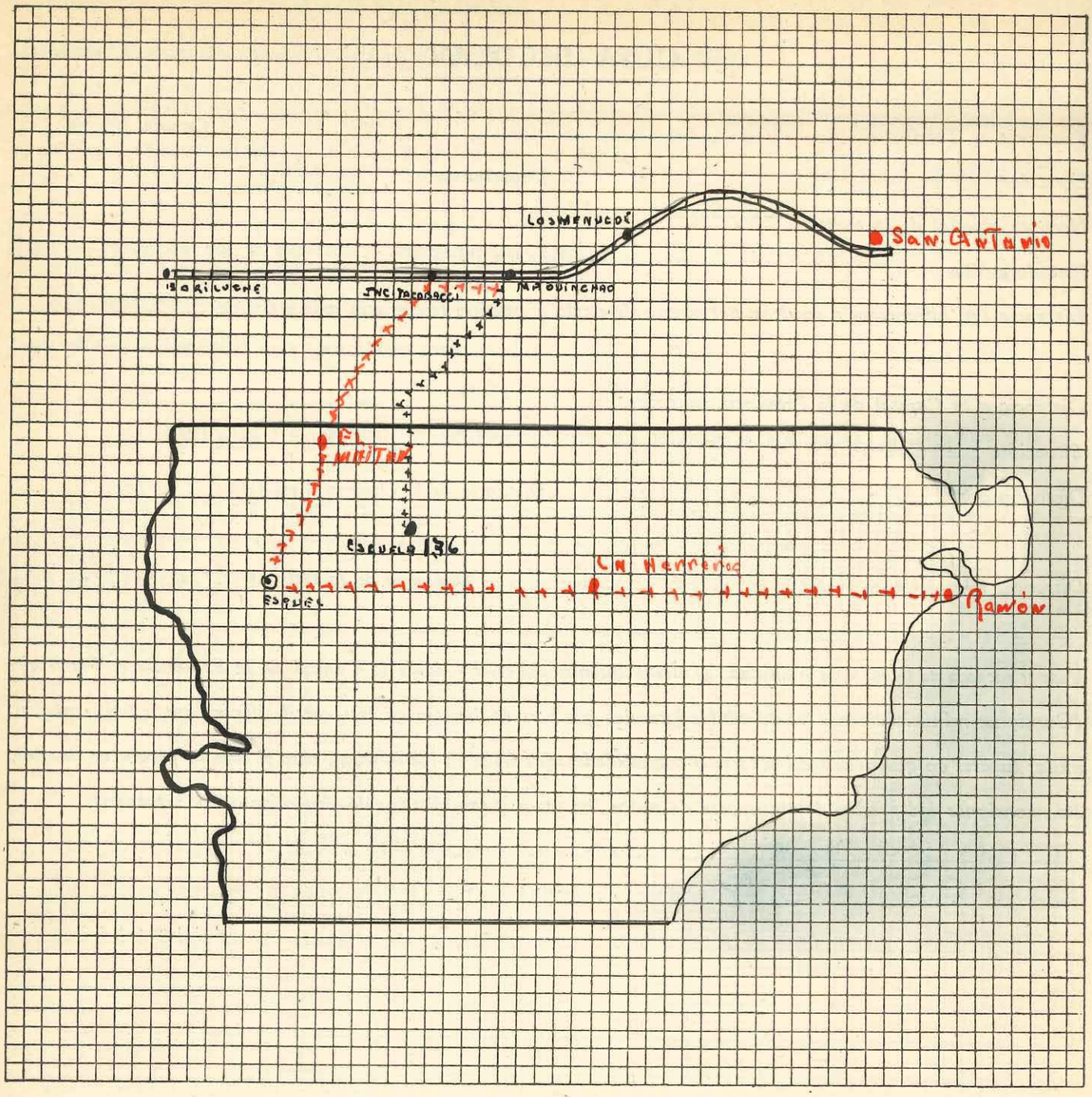

EDIFICIO DE LA ESCUELA

Número de aulas 1

¿Hay comedor instalado? No *¿Hay dónde instalarlo?* Si

¿Hay cocina? Si *¿Hay dónde instalarla?* -----

¿Tiene baños? No *¿Hay dónde instalarlos?* Si

¿Hay chacra o huerta escolar? No

Propietario del edificio Consejo Nacional de Educación.-

Alquiler mensual ----------

Fecha de iniciación y vencimiento del contrato ----------

Población escolar del lugar

varones 3 a 5 años	11	*6 a 14 años*	9
mujeres 3 a 5 ,,	8	*6 a 14 ,,*	12

¿Tiene Cooperadora? No *Nombre* -------

Estado general de nutrición de los alumnos Bueno

Vestuario que debe proveerse (camisetas, pantalones, faldas, medias, zapatos, guardapolvos) Equipo completo.-

Enfermedades endémicas de la zona ----------

Enfermedades más comunes en los niños Grippe.-

¿Tiene botiquín la escuela? No *Remedios más comunmente necesarios* Los necesarios para primeros auxilios.-

DESCRIPCION DE LA LOCALIDAD

Ubicación (sobre mar, río, arroyo, sierras, altura sobre el nivel del mar, etc., distancia de la vía férrea) El edificio escolar esta ubicado en un Cañadón al pié de una sierra de más de sesenta metros de altura sobre el nivel del mar.De Maquinchao 175 Kms.vía férrea.-

Clima, temperatura máxima y mínima 16° Máx.32°Min.

Tipo general de edificación (Casa de material, casillas, y construcciones de madera, cinc, ranchería, construcción de adobe, paja) De adobe por lo general.-

Condiciones de salubridad de la vivienda Regular y mala

Agua. (De dónde se obtiene el agua potable, calidad y otros detalles) de Pozos

Alimentación (Determinar cuál o cuáles son los elementos predominantes para la alimentación. Si es de vaca, oveja, etc. Si hay verduras. Si no las hay por qué causas) De carne ovina.-

Situación económica general de los pobladores Regular y Mala.-

¿Hay médico? No *A qué distancia está el más cercano* 200 Kms.

¿Hay farmacia? No *A qué distancia está la más cercana* 200 Kms.

¿Hay policía? No *¿Hay hotel, fonda o casa de pensión?* No

¿Hay oficina de Correos? No *¿Cuál es la más próxima?* Gan-Gan

¿Hay teléfono? No *¿Cuál es la oficina más próxima?* -------

OCUPACION GENERAL DE LOS POBLADORES.

Ganadería: Especies de ganado; industrias derivadas; si se exporta y a dónde Ganado lanar.-

Agricultura: Clase de siembra o cultivo. Si se exporta y a dónde ---------

Minería: productos que se explotan - Industrias derivadas -------

Nacionalidad de los pobladores (porcentaje aproximado) Chilenos 85% Argentinos 15%.-

CROQUIS DEL EDIFICIO OCUPADO POR LA ESCUELA EN ESCALA

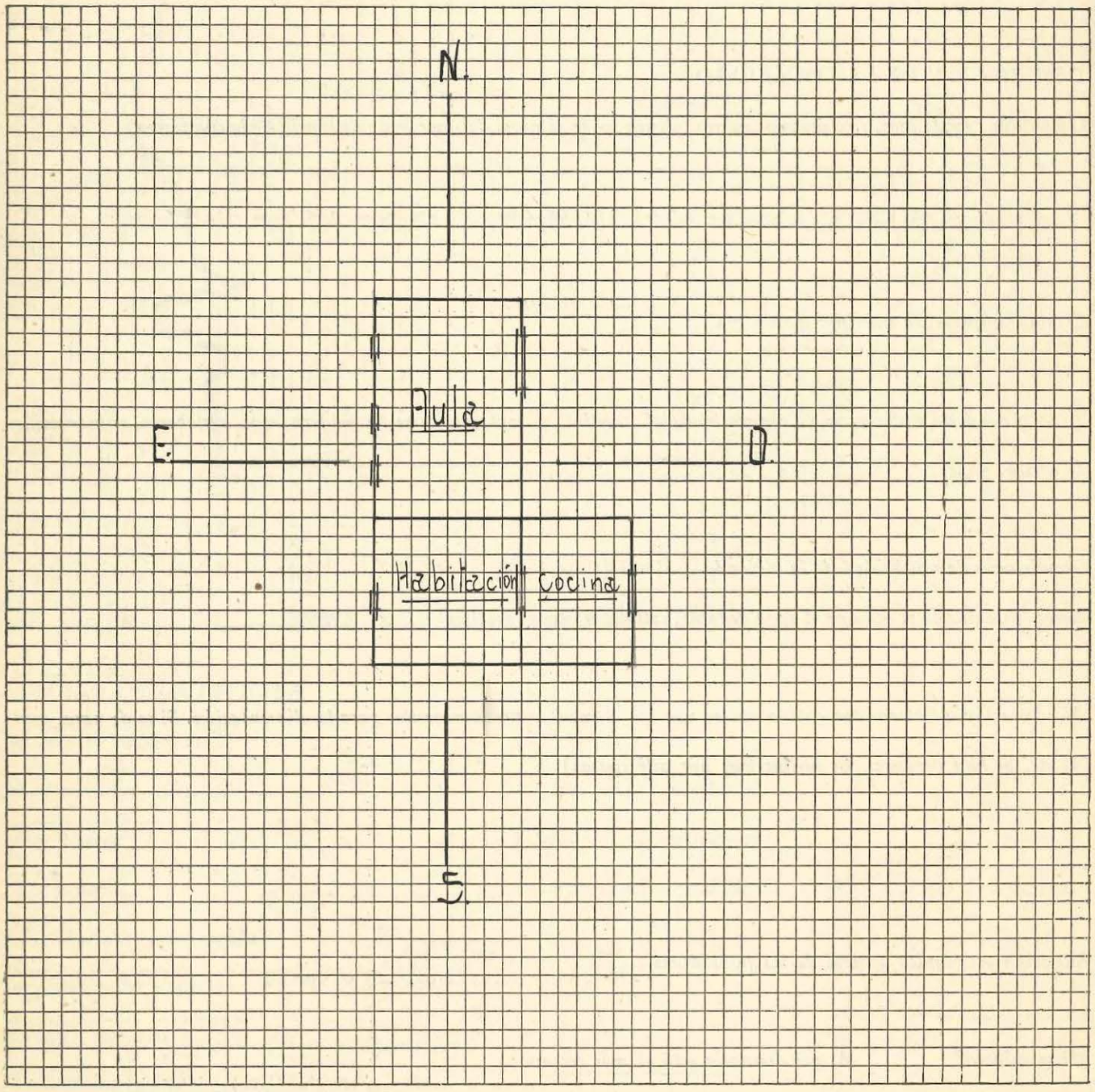

ESCALA: Cada lado de un cuadrado es igual ..... 0.50 ..... metro

Fórm. 4862

República Argentina
CONSEJO NACIONAL DE EDUCACION

GUIA ESCOLAR

Provincia o Territorio CHUBUT *Escuela Nº* 137

Localidad BLANCUNTRE *Departamento* GASTRES

Nombre especial de la escuela ----------

Período escolar 1ª 1º de Septembre al 26 de Mayo.-

Distancia (en kilómetros o cuadras, del puerto de escala o estación ferroviaria más próxima). 250 Kms. de Ing.Jacobacci (R.Negro)

Distancia a la Capital de la Provincia en Kmts. 450 Kms.

Situación Rural

Dirección postal Est.Gastres *Distancia de la Oficina o estafeta* 65 Kms.

Dirección telegráfica Trelew *Distancia de la Oficina* 400 Kms.

Vías y medios de llegar a la localidad, a) desde Buenos Aires, b) desde la Capital de la Provincia o Territorio (Consignar minuciosamente las diferentes jornadas que han de hacerse en ferrocarril, vapor, automóvil, caballo, mula; lugares en que debe trasbordarse y comodidades que haya en los mismos, para el caso de pernoctar en ellos, etc., consignar los precios de transporte de todos los casos y también los de alojamiento por separado)

Por F.C.del Sud hasta Ing,Jacobacci(R.N.)36 hs.costo del viaje 78,90,de Ing.Jacobacci al lugar de la escuela en auto o camión(de 8 a 10 ha) costo del viaje especial $ 150 pernoctarse en.Gan-Gan percio de alojamiento $7.-

b)Por camión o auto empleando 2 o tres días que salen de Puerto Madryn una vez al mes precio del viaje $50,puede pernoctarse en Bajada del Diablo y Pacanana,precio alojamiento de 5 a 7 pesos.-

Epoca del año en que es más conveniente viajar, con indicación de las causas En el verano por permitirlo así los caminos.-

Vías, medios y formas de remitir las cargas Por F.C.del Sud a Estación El Maitén (Chubut).Es conveniente que la carga sea preservada con papel impermeable,en cajones hasta de 100 kilos reforzados con sunchos de hierro.-

Consignatario Director Escuela Nº 149 del Chubut *Estación de carga (destino)* Est.El Maitén(Ch)

Escuela más cercana (nacional o provincial) 62 *Distancia (Kmts.)* 50 Kms.

Itinerario gráfico del camino, desde la estación del ferrocarril o puerto más próximo, hasta la escuela, en escala

ESCALA: Cada lado de un cuadrado es igual ..... metro

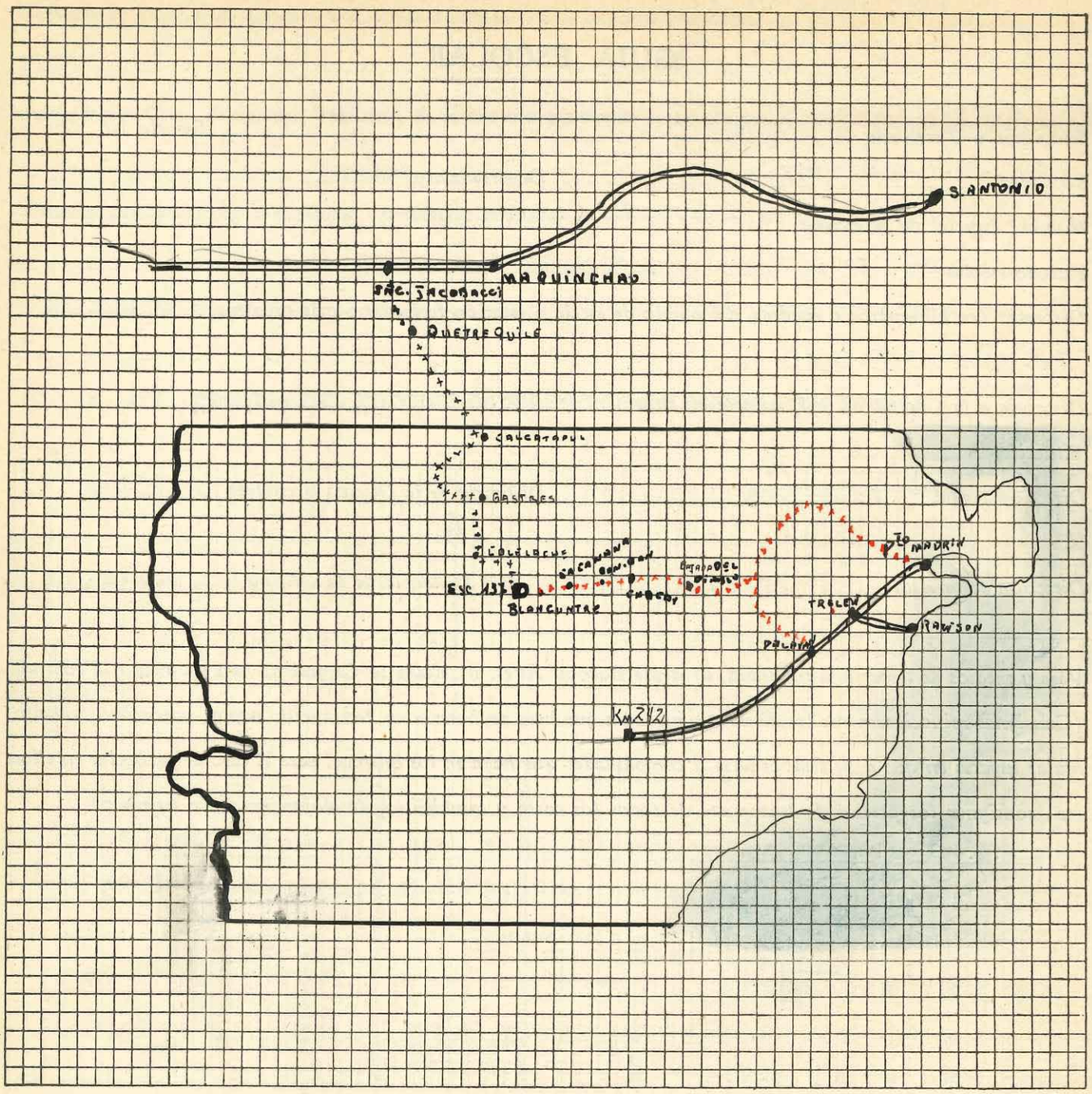

EDIFICIO DE LA ESCUELA

Número de aulas 1

¿Hay comedor instalado? Si *¿Hay dónde instalarlo?* No

¿Hay cocina? Si *¿Hay dónde instalarla?* Si

¿Tiene baños? No *¿Hay dónde instalarlos?* Si.

¿Hay chacra o huerta escolar? Si

Propietario del edificio Consejo Nacional de Educación.-

Alquiler mensual ----------

Fecha de iniciación y vencimiento del contrato --------

Población escolar del lugar

varones 3 a 5 años	14	*6 a 14 años*	34
mujeres 3 a 5 ,,	10	*6 a 14 ,,*	32

¿Tiene Cooperadora? Si *Nombre* "Cacique Llanquetrú"

Estado general de nutrición de los alumnos Deficiente.-

Vestuario que debe proveerse (camisetas, pantalones, faldas, medias, zapatos, guardapolvos) Equipos completos para 35 alumnos.-

Enfermedades endémicas de la zona ------

Enfermedades más comunes en los niños Impétigo.-

¿Tiene botiquín la escuela? No *Remedios más comunmente necesarios* Los de primeros auxilios.-

DESCRIPCION DE LA LOCALIDAD

Ubicación (sobre mar, río, arroyo, sierras, altura sobre el nivel del mar, etc., distancia de la vía férrea) En la Sierra de Blancuntre,a la vera de un mallín,a unos 800 mts.sobre el nivel del mar paraje arenoso,frío y fuertemente azotado por los vientos,se encuentra a unos 250 Kms. Ing.Jacobacci(R.Negro)Línea Férrea.-

Clima, temperatura máxima y mínima Clima continental excesivo en general frío y poco estable.Max.35° Min.15° bajo cero.-

Tipo general de edificación (Casa de material, casillas, y construcciones de madera, cinc, ranchería, construcción de adobe, paja) De adobe y chapas,la escuela es tambien de ese material.-

Condiciones de salubridad de la vivienda Buena.-

Agua. (De dónde se obtiene el agua potable, calidad y otros detalles) Dulce,de pozo.-

Alimentación (Determinar cuál o cuáles son los elementos predominantes para la alimentación. Si es de vaca, oveja, etc. Si hay verduras. Si no las hay por qué causas) A base de carne de oveja,el clima y en gran parte la desidia de los pobladores hace que se care-ca de verdura.-

Situación económica general de los pobladores En general mala.-

¿Hay médico? No *A qué distancia está el más cercano* 250 Kms.

¿Hay farmacia? No *A qué distancia está la más cercana* 250 Kms.

¿Hay policía? En gastres 65 Kms. *¿Hay hotel, fonda o casa de pensión?* No

¿Hay oficina de Correos? No *¿Cuál es la más próxima?* Gastres 65 Kms.

¿Hay teléfono? No *¿Cuál es la oficina más próxima?*

OCUPACION GENERAL DE LOS POBLADORES.

Ganadería: Especies de ganado; industrias derivadas; si se exporta y a dónde ovejas, chivas, vacas.-

Agricultura: Clase de siembra o cultivo. Si se exporta y a dónde ----------

Minería: productos que se explotan - Industrias derivadas ---------

Nacionalidad de los pobladores (porcentaje aproximado) Indigenas Argentinos 80%, Chilenos 20%.-

CROQUIS DEL EDIFICIO OCUPADO POR LA ESCUELA EN ESCALA

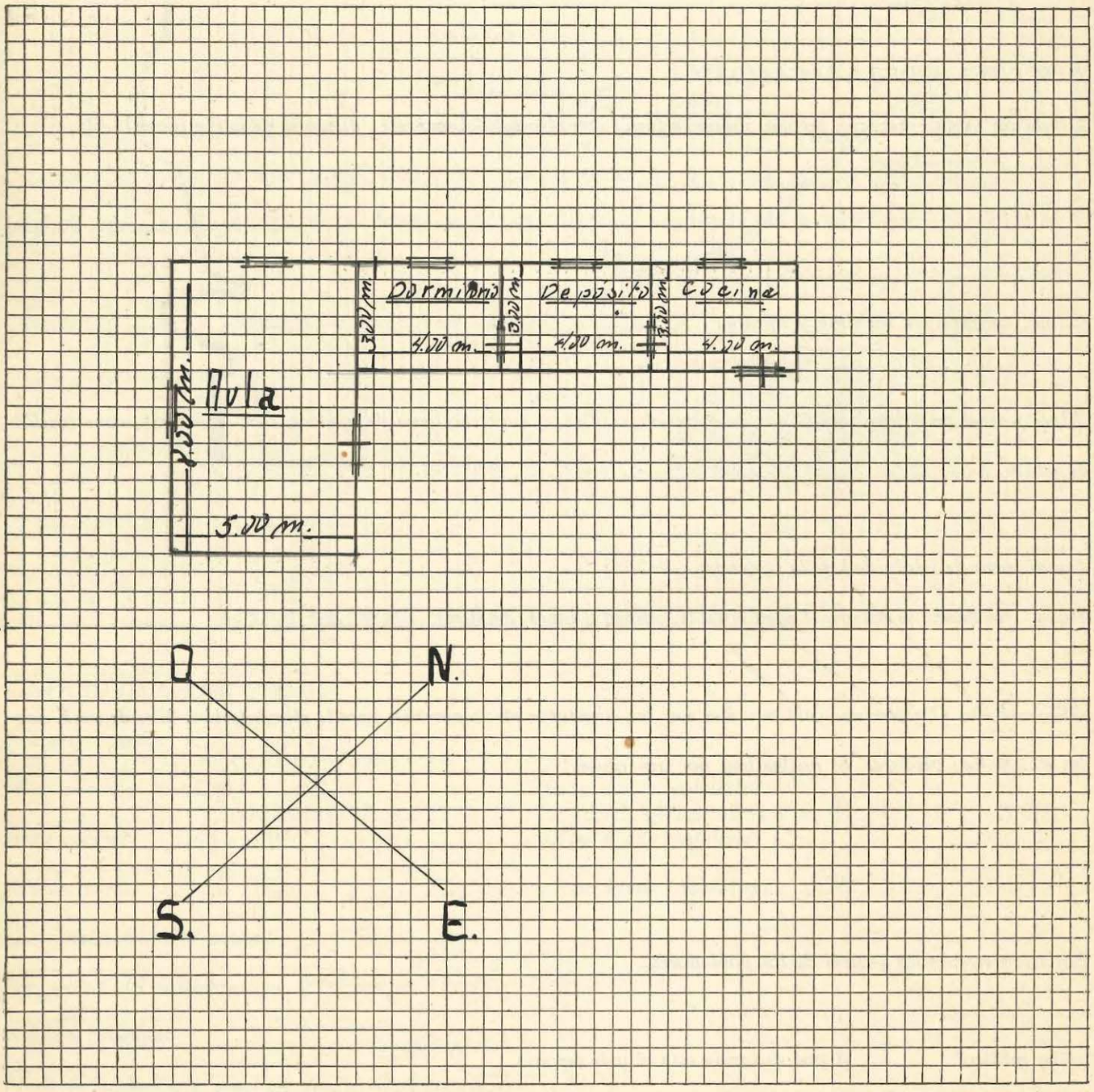

ESCALA: Cada lado de un cuadrado es igual a 1/2 metro

Fórm. 4862

República Argentina
CONSEJO NACIONAL DE EDUCACION

GUIA ESCOLAR

Provincia o Territorio CHUBUT *Escuela Nº* 138

Localidad DOS LAGUNAS *Departamento* LANGUIÑEO

Nombre especial de la escuela ----------

Período escolar 1º de Septiembre al 26 de Mayo

Distancia (en kilómetros o cuadras, del puerto de escala o estación ferroviaria más próxima). 450 Kms.
Ing.Jacobacci (R.N.)

Distancia a la Capital de la Provincia en Kmts. 400 Kms.

Situación Rural

Dirección postal Esquel (Chubut) *Distancia de la Oficina o estafeta* 180 Kms.

Dirección telegráfica Esquel *Distancia de la Oficina* 180 Kms.

Vías y medios de llegar a la localidad, a) desde Buenos Aires, b) desde la Capital de la Provincia o Territorio (Consignar minuciosamente las diferentes jornadas que han de hacerse en ferrocarril, vapor, automóvil, caballo, mula; lugares en que debe trasbordarse y comodidades que haya en los mismos, para el caso de pernoctar en ellos, etc., consignar los precios de transporte de todos los casos y también los de alojamiento por separado)
Por F.C.del Sud desde Plaza Constitución hasta Ing.Jacobacci (R.N.) 36 hs.costo del viaje 78,90 desde este lugar hasta Esquel en automovil(10 hs) precio del pasaje 28 pesos (400 Kms.)puede pernoctarse en Norquincó,El Maitén y Leleque hay hoteles precio diario de alojamiento $5.-De Esquel a la Escuela viaje especial(en automóvil o camión)180 Kms.precios convencionales(oscilantes entre $60 y 100).-Desde la Capital del Territorio Rawson con la mensajería hasta Languiñeo costo del viaje 35 pesos hospedaje $6,desde este lugar hasta la escuela 25 Kms.en viaje especial(camión o auto).-

Epoca del año en que es más conveniente viajar, con indicación de las causas Diciembre a Marzo,fuera de ésta época.lluvias,nevadas y caminos muy malos.-

Vías, medios y formas de remitir las cargas Por F.C.del Sud a Estación El Maitén(Chubut).Es conveniente preparar la carga preservada con papel impermeable;en cajones hasta 100 kilos reforzados con sunchos de hierro.-

Consignatario Director Esc.Nº 149 de Chubut *Estación de carga (destino)* Est.El Maitén(Ch)

Escuela más cercana (nacional o provincial) Nacional Nº 103 *Distancia (Kmts.)* 60 Kms.

Itinerario gráfico del camino, desde la estación del ferrocarril o puerto más próximo, hasta la escuela, en escala

ESCALA: Cada lado de un cuadrado es igual ..... metro

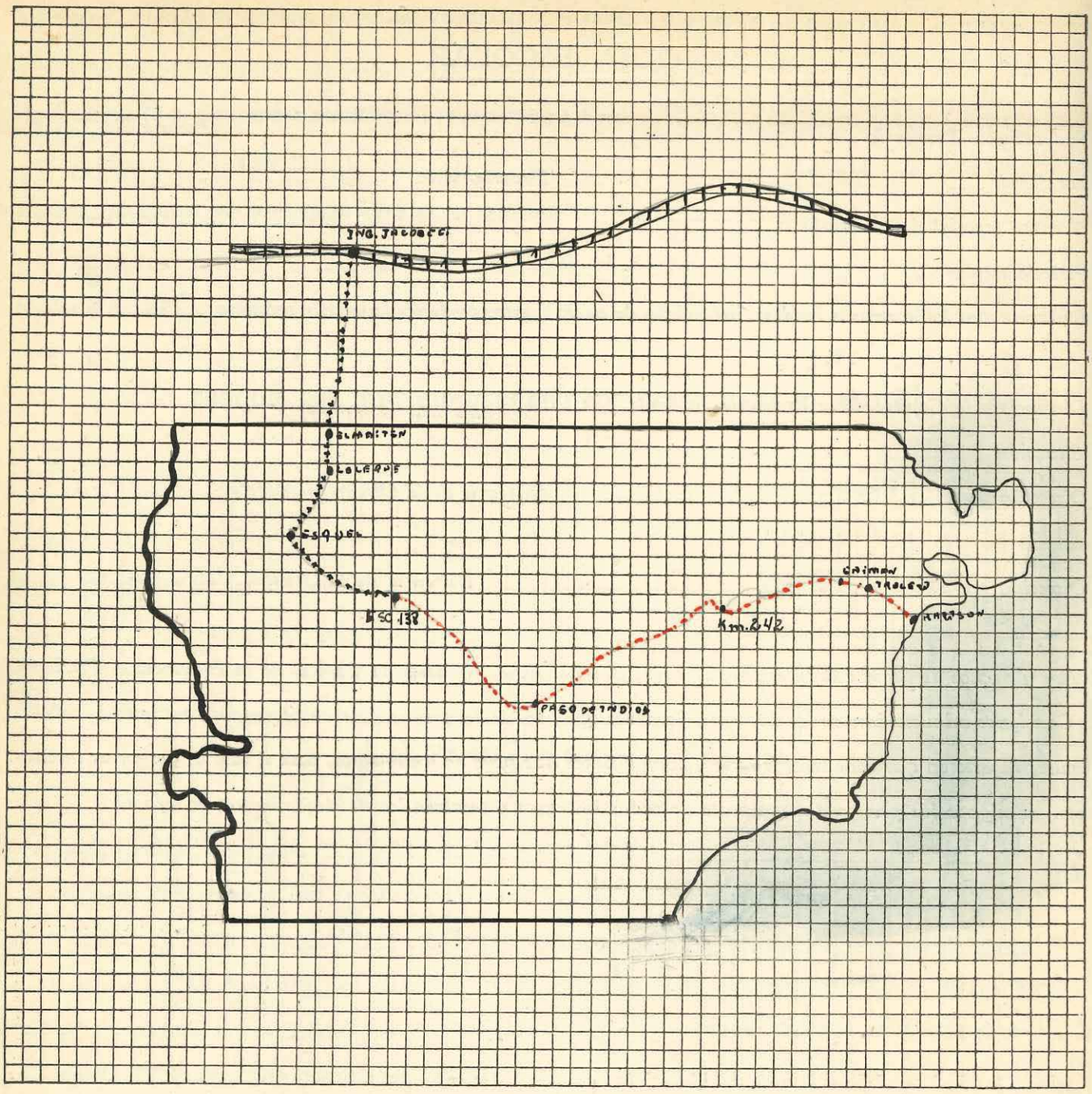

EDIFICIO DE LA ESCUELA

Número de aulas 1

¿Hay comedor instalado? Si *¿Hay dónde instalarlo?* ---

¿Hay cocina? Si *¿Hay dónde instalarla?* ---

¿Tiene baños? No *¿Hay dónde instalarlos?* Si

¿Hay chacra o huerta escolar? Si

Propietario del edificio Consejo Nacional de Educación.-

Alquiler mensual ---

Fecha de iniciación y vencimiento del contrato ---

Población escolar del lugar

varones 3 a 5 años 6 *6 a 14 años* 2

mujeres 3 a 5 ,, 5 *6 a 14 ,,* 2

¿Tiene Cooperadora? Si *Nombre* -------

Estado general de nutrición de los alumnos Regular

Vestuario que debe proveerse (camisetas, pantalones, faldas, medias, zapatos, guardapolvos) Equipos completos.-

Enfermedades endémicas de la zona ----------

Enfermedades más comunes en los niños Grippe, Parampión, resfrios.-

¿Tiene botiquín la escuela? Si *Remedios más comunmente necesarios* Para primeros auxilios.-

DESCRIPCION DE LA LOCALIDAD

Ubicación (sobre mar, río, arroyo, sierras, altura sobre el nivel del mar, etc., distancia de la vía férrea) Al pié de una cadena de sierras a mil metros sobre el nivel del mar a 450 Kms. de las vías férreas.-

Clima, temperatura máxima y mínima Clima seco, en verano máx. 30°, en invierno Min. 18° bajo cero.-

Tipo general de edificación (Casa de material, casillas, y construcciones de madera, cinc, ranchería, construcción de adobe, paja) De adobe y cinc.-

Condiciones de salubridad de la vivienda Mala.-

Agua. (De dónde se obtiene el agua potable, calidad y otros detalles) Agua potable de manantiales pozos, buena calidad.-

Alimentación (Determinar cuál o cuáles son los elementos predominantes para la alimentación. Si es de vaca, oveja, etc. Si hay verduras. Si no las hay por qué causas) Carne de oveja; escaseando las verduras por la aridéz del suelo, frios y fuertes vientos.-

Situación económica general de los pobladores Regular

¿Hay médico? No *A qué distancia está el más cercano* 180 Kms. Esquel

¿Hay farmacia? No *A qué distancia está la más cercana* 180 Kms.

¿Hay policía? a 30 Kms. *¿Hay hotel, fonda o casa de pensión?* No

¿Hay oficina de Correos? No *¿Cuál es la más próxima?* Esquel 180 Kms.

¿Hay teléfono? No *¿Cuál es la oficina más próxima?* -------

OCUPACION GENERAL DE LOS POBLADORES.

Ganadería: Especies de ganado; industrias derivadas; si se exporta y a dónde Ganado Lanar y Cabrío

Agricultura: Clase de siembra o cultivo. Si se exporta y a dónde ---------

Minería: productos que se explotan - Industrias derivadas ----------

Nacionalidad de los pobladores (porcentaje aproximado) 50% Argentinos 47% Chilenos y 3% otras Nacionalidades.-

CROQUIS DEL EDIFICIO OCUPADO POR LA ESCUELA EN ESCALA

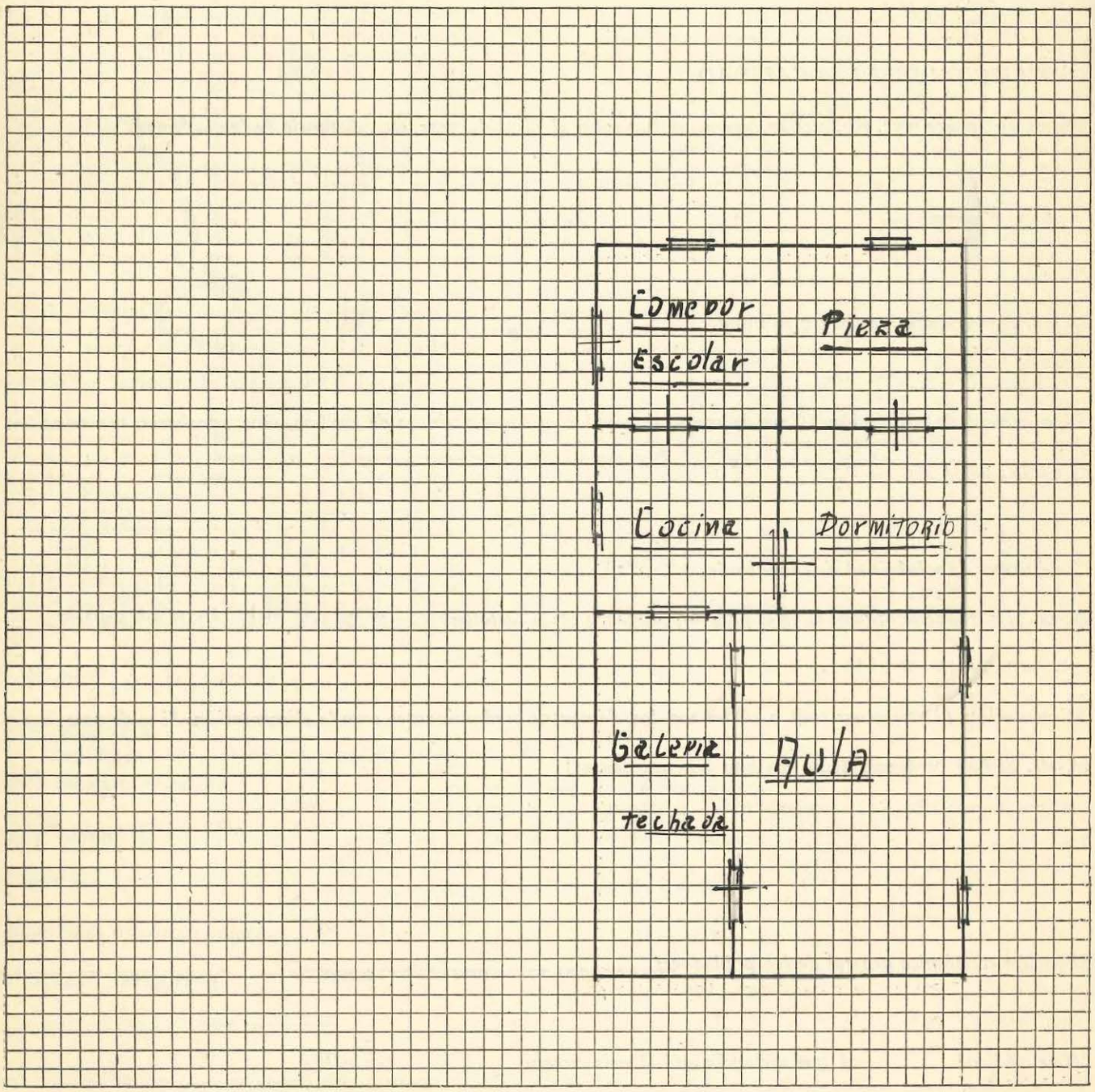

ESCALA: Cada lado de un cuadrado es igual 0,40 metro

Fórm. 4862

República Argentina
CONSEJO NACIONAL DE EDUCACION

GUIA ESCOLAR

Provincia o Territorio CHUBUT *Escuela Nº* 139

Localidad CARHUE-NIYEO *Departamento* GASTRES

Nombre especial de la escuela ----------

Período escolar 1º de Septiembre al 26 de Mayo

Distancia (en kilómetros o cuadras, del puerto de escala o estación ferroviaria más próxima). 360 Kms. de Puerto Madryn

Distancia a la Capital de la Provincia en Kmts. 365 Kms.

Situación Rural

Dirección postal Trelew *Distancia de la Oficina o estafeta* 360 Kms.

Dirección telegráfica Trelew *Distancia de la Oficina* 360 Kms.

Vías y medios de llegar a la localidad, a) desde Buenos Aires, b) desde la Capital de la Provincia o Territorio (Consignar minuciosamente las diferentes jornadas que han de hacerse en ferrocarril, vapor, automóvil, caballo, mula; lugares en que debe trasbordarse y comodidades que haya en los mismos, para el caso de pernoctar en ellos, etc., consignar los precios de transporte de todos los casos y también los de alojamiento por separado)

Desde Plaza Constitución hasta San Antonio Oeste(22 ha.)costo del viaje 35 pesos.- Desde San Antonio en coche pullman hasta Puerto Madryn,270 Kms.precio del pasaje $25.De puerto Madryn hasta Carhue-Niyeo lugar de la escuela 139 en auto viaje especial 360 Kms.empelando 15 horas y cuyo costo es de $90)En el recorrido hay buenos hoteles y cuyo costo diario es de $7.-

Epoca del año en que es más conveniente viajar, con indicación de las causas En el verano por permitirlo el tiempo y los caminos.-

Vías, medios y formas de remitir las cargas Por F.C.del Sud a estación El Maitén (Chubut).Es conveniente preparar la carga preservandola con papel impermeable;en cajones hasta 100 kilos,reforzados con sunchos de hierro.-

Consignatario Director Esc.Nº149del Chubut *Estación de carga (destino)* Est.El Maitén(Ch)

Escuela más cercana (nacional o provincial) Nacional Nº 65 *Distancia (Kmts.)* 35 Kms.-

Itinerario gráfico del camino, desde la estación del ferrocarril o puerto más próximo, hasta la escuela, en escala

ESCALA: Cada lado de un cuadrado es igual ..... metro

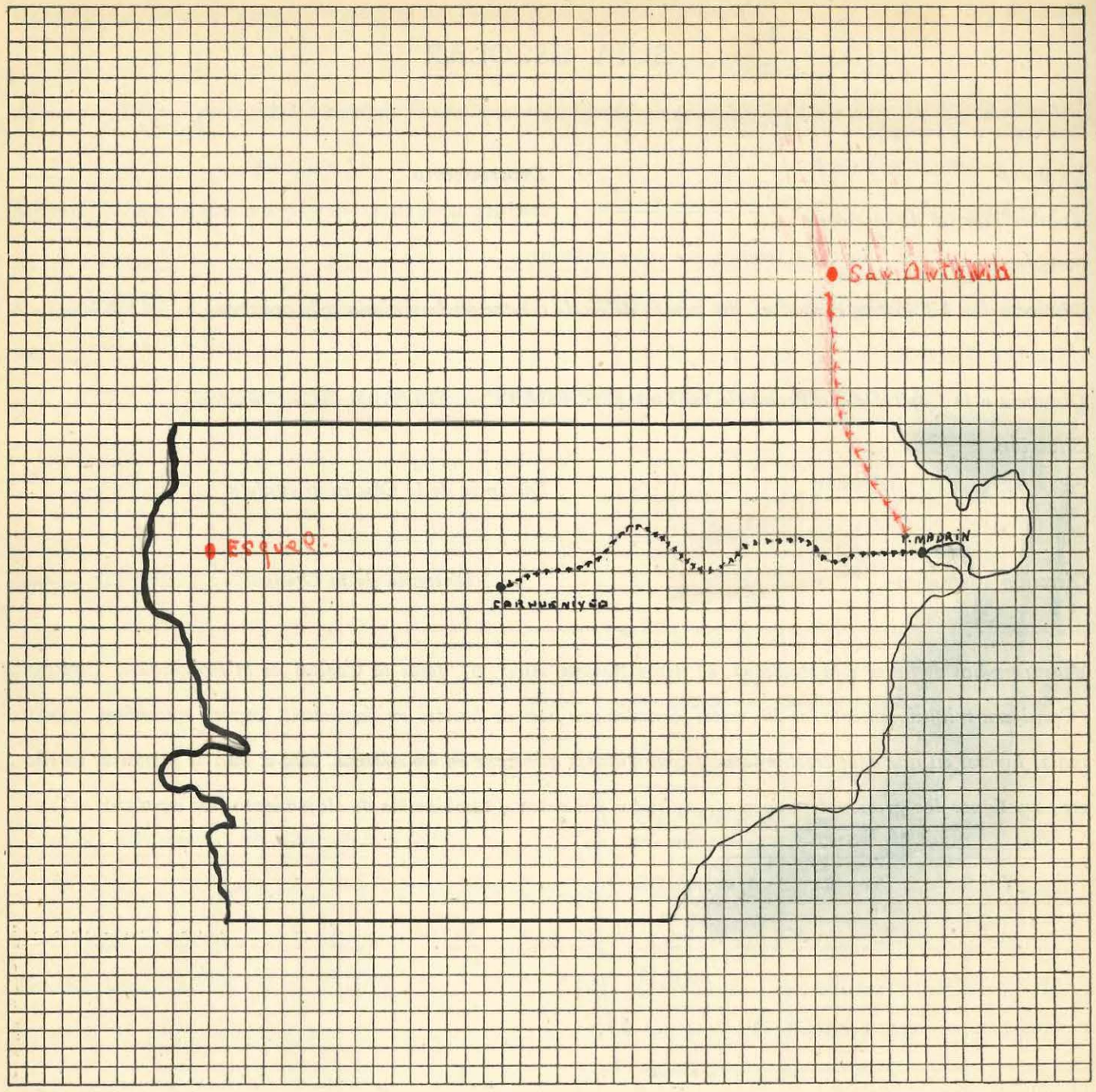

EDIFICIO DE LA ESCUELA

Número de aulas 1

¿Hay comedor instalado? Si *¿Hay dónde instalarlo?* No

¿Hay cocina? No *¿Hay dónde instalarla?* No

¿Tiene baños? No *¿Hay dónde instalarlos?* No

¿Hay chacra o huerta escolar? No

Propietario del edificio Consejo Nacional de Educación.-

Alquiler mensual ---------

Fecha de iniciación y vencimiento del contrato -------

Población escolar del lugar

varones 3 a 5 años	5	*6 a 14 años*	34
mujeres 3 a 5 ,,	10	*6 a 14 ,,*	26

¿Tiene Cooperadora? No *Nombre* ----------

Estado general de nutrición de los alumnos Mediocre

Vestuario que debe proveerse (camisetas, pantalones, faldas, medias, zapatos, guardapolvos) Equipo completo

Enfermedades endémicas de la zona ----------

Enfermedades más comunes en los niños Tos,grippe.-

¿Tiene botiquín la escuela? Si *Remedios más comunmente necesarios* Pomada para granos y quemaduras.Tónicos,Desinfectantes.-

DESCRIPCION DE LA LOCALIDAD

Ubicación (sobre mar, río, arroyo, sierras, altura sobre el nivel del mar, etc., distancia de la vía férrea) La escuela esta ubicada sobre la sierra,a una altura sobre el nivel del mar de 900 metros La Distancia de la vía férrea mas importante Maquinchao(R.N.)360 Kms.

Clima, temperatura máxima y mínima Maŕ 25° Min.10° bajo cero.-

Tipo general de edificación (Casa de material, casillas, y construcciones de madera, cinc, ranchería, construcción de adobe, paja) De adobe con techo de cinc.-

Condiciones de salubridad de la vivienda Malas

Agua. (De dónde se obtiene el agua potable, calidad y otros detalles) De manantiales.Buena.-

Alimentación (Determinar cuál o cuáles son los elementos predominantes para la alimentación. Si es de vaca, oveja, etc. Si hay verduras. Si no las hay por qué causas) Oveja y cabra.No se consumen verduras por poder cultivarse en el lugar debido al clima muy variable.-

Situación económica general de los pobladores Mala

¿Hay médico? No *A qué distancia está el más cercano* Trelew 360 Kms.

¿Hay farmacia? No *A qué distancia está la más cercana* Trelew 360 Kms.

¿Hay policía? No,En gan-Gan 50 Kms. *¿Hay hotel, fonda o casa de pensión?* 360 Kms.Trelew

¿Hay oficina de Correos? No *¿Cuál es la más próxima?* Trelew

¿Hay teléfono? No *¿Cuál es la oficina más próxima?* Trelew

OCUPACION GENERAL DE LOS POBLADORES.

Ganadería: Especies de ganado; industrias derivadas; si se exporta y a dónde Cría de ganado ovino

Agricultura: Clase de siembra o cultivo. Si se exporta y a dónde ---------

Minería: productos que se explotan - Industrias derivadas ----------

Nacionalidad de los pobladores (porcentaje aproximado) Argentinos 70% Extranjeros 30%.-

CROQUIS DEL EDIFICIO OCUPADO POR LA ESCUELA EN ESCALA



ESCALA: Cada lado de un cuadrado es igual ..... metro

Fórm. 4862

República Argentina
CONSEJO NACIONAL DE EDUCACION

GUIA ESCOLAR

Provincia o Territorio CHUBUT *Escuela Nº* 140

Localidad Angostura *Departamento* Gaiman

Nombre especial de la escuela No tiene

Período escolar Marzo a Noviembre

Distancia (en kilómetros o cuadras, del puerto de escala o estación ferroviaria más próxima). Gaimanm.-F.C.E.

Distancia a la Capital de la Provincia en Kmts. Cincuenta.

Situación Rural.

Dirección postal Angostura-Gaiman.- *Distancia de la Oficina o estafeta* Nueve Kms.

Dirección telegráfica Gaiman.- *Distancia de la Oficina* Nueve Kms.

Vías y medios de llegar a la localidad, a) desde Buenos Aires, b) desde la Capital de la Provincia o Territorio (Consignar minuciosamente las diferentes jornadas que han de hacerse en ferrocarril, vapor, automóvil, caballo, mula; lugares en que debe trasbordarse y comodidades que haya en los mismos, para el caso de pernoctar en ellos, etc., consignar los precios de transporte de todos los casos y también los de alojamiento por separado)

VIA MARITIMA: Desde Buenos Aires hasta Puerto Madryn. De este punto, en tren u otro médio hasta Gaiman.- VIA TERRESTRE: Desde estación Constitución F-C (F. C. S.) hasta San Antonio Oeste; en tren. De este punto, en empresas de obnibus hasta Trelew y Gaiman. Hay tambien servicio aéreo de la Cia. "Aeroposta Argentina".-

DESDE RAWSON-(Capital del Territorio)- En tren, automovil y otros medios de transporte.-

Epoca del año en que es más conveniente viajar, con indicación de las causas No siendo años excepconalmente lluviosos en invierno, cualquier época es propicia.

Vías, medios y formas de remitir las cargas La mas conveniente es por vía marítima.

Consignatario *Estación de carga (destino)* Gaiman

Escuela más cercana (nacional o provincial) Nº 34-Nacional- *Distancia (Kmts.)* nue

Itinerario gráfico del camino, desde la estación del ferrocarril o puerto más próximo, hasta la escuela, en escala

ESCALA: Cada lado de un cuadrado es igual a 250 metro

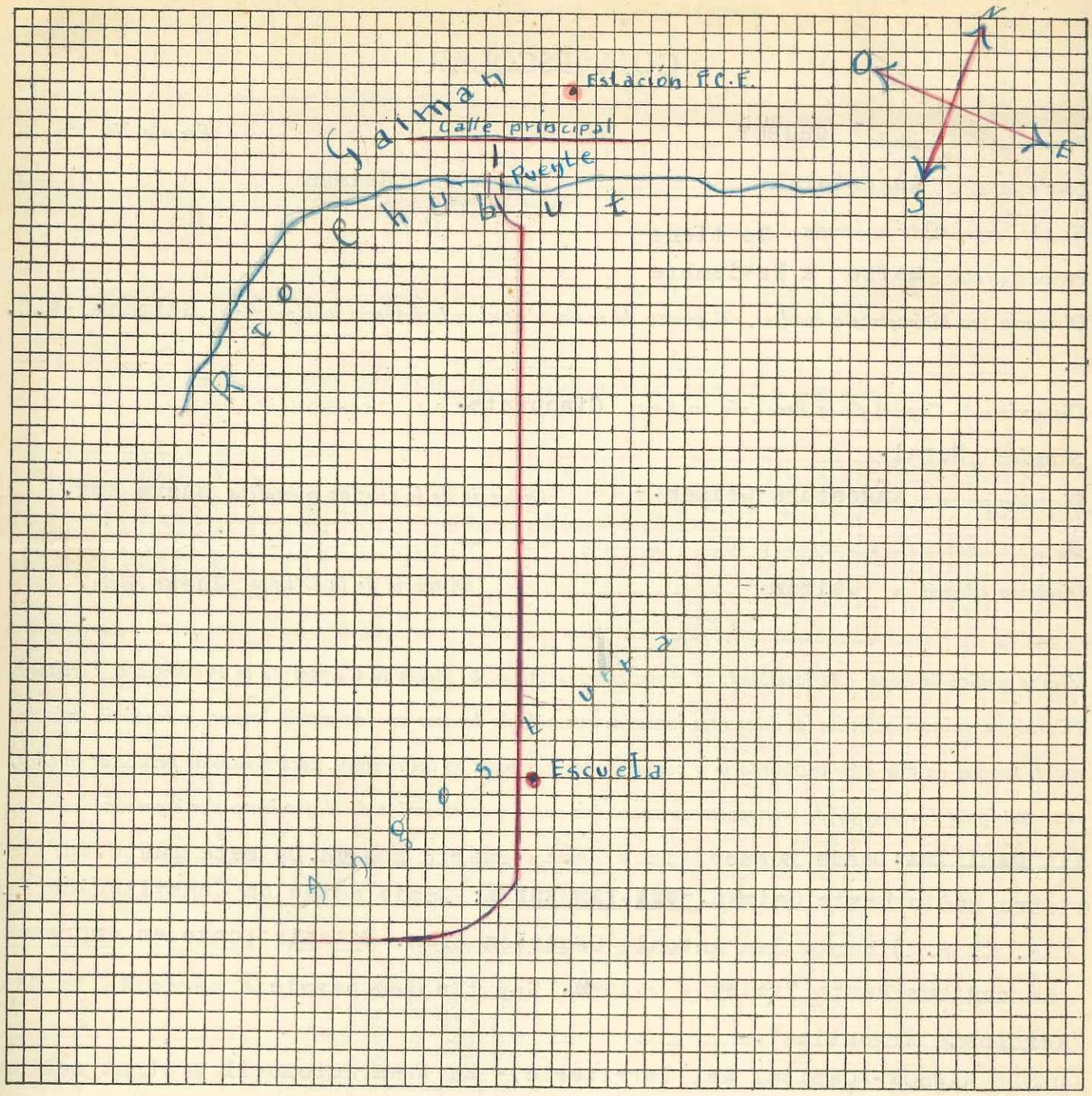

EDIFICIO DE LA ESCUELA

Número de aulas Dos

¿Hay comedor instalado? No *¿Hay dónde instalarlo?* Si

¿Hay cocina? No *¿Hay dónde instalarla?* Si

¿Tiene baños? No *¿Hay dónde instalarlos?* No

¿Hay chacra o huerta escolar? No.

Propietario del edificio William Day

Alquiler mensual Gratuito.

Fecha de iniciación y vencimiento del contrato Empezó el 20 de Julio de 1942 y vence el 20 de julio de 1944.-

Población escolar del lugar

varones 3 a 5 años		*6 a 14 años*	12
mujeres 3 a 5 ,,		*6 a 14 ,,*	12

¿Tiene Cooperadora? No *Nombre* -

Estado general de nutrición de los alumnos Regular

Vestuario que debe proveerse (camisetas, pantalones, faldas, medias, zapatos, guardapolvos) Equipos completos.-

Enfermedades endémicas de la zona No hay.

Enfermedades más comunes en los niños -

¿Tiene botiquín la escuela? No. *Remedios más comunmente necesarios* -

DESCRIPCION DE LA LOCALIDAD

Ubicación (sobre mar, río, arroyo, sierras, altura sobre el nivel del mar, etc., distancia de la vía férrea) Está ubicada en el "Valle del Chubut", entre el río de este nombre y una cadena de colinas al Sur.

Clima, temperatura máxima y mínima El clima es templado, llegando la temperatura máxima a unos 36 grados y la mínima a 6 grados bajo cero.

Tipo general de edificación (Casa de material, casillas, y construcciones de madera, cinc, ranchería, construcción de adobe, paja) Construcciones de material cocido y de adobes.

Condiciones de salubridad de la vivienda Regular.

Agua. (De dónde se obtiene el agua potable, calidad y otros detalles) De acequias en el verano y de pozos en invierno. La primera es buena y mala la segunda.-

Alimentación (Determinar cuál o cuáles son los elementos predominantes para la alimentación. Si es de vaca, oveja, etc. Si hay verduras. Si no las hay por qué causas) Carne de vaca, oveja, cerdo y aves; verduras y frutas.-

Situación económica general de los pobladores Precaria.

¿Hay médico? No *A qué distancia está el más cercano* A nueve Kms.

¿Hay farmacia? No *A qué distancia está la más cercana* A nueve Kms.

¿Hay policía? Si *¿Hay hotel, fonda o casa de pensión?* No.

¿Hay oficina de Correos? No *¿Cuál es la más próxima?* A nueve Kms.

¿Hay teléfono? No *¿Cuál es la oficina más próxima?* A nueve Kms.

OCUPACION GENERAL DE LOS POBLADORES.

Ganadería: Especies de ganado; industrias derivadas; si se exporta y a dónde Ganado vacuno. Se fabrica manteca y queso.-

Agricultura: Clase de siembra o cultivo. Si se exporta y a dónde Se cultiva trigo, alfalfa, avena, cebada, frutales y hortalizas.-

Minería: productos que se explotan - Industrias derivadas No se explota esta industria.-

Nacionalidad de los pobladores (porcentaje aproximado) Argentinos, 70 %; británicos, 15 %; españoles, 10 % y 5 % qtras nacionalidades.-

CROQUIS DEL EDIFICIO OCUPADO POR LA ESCUELA EN ESCALA

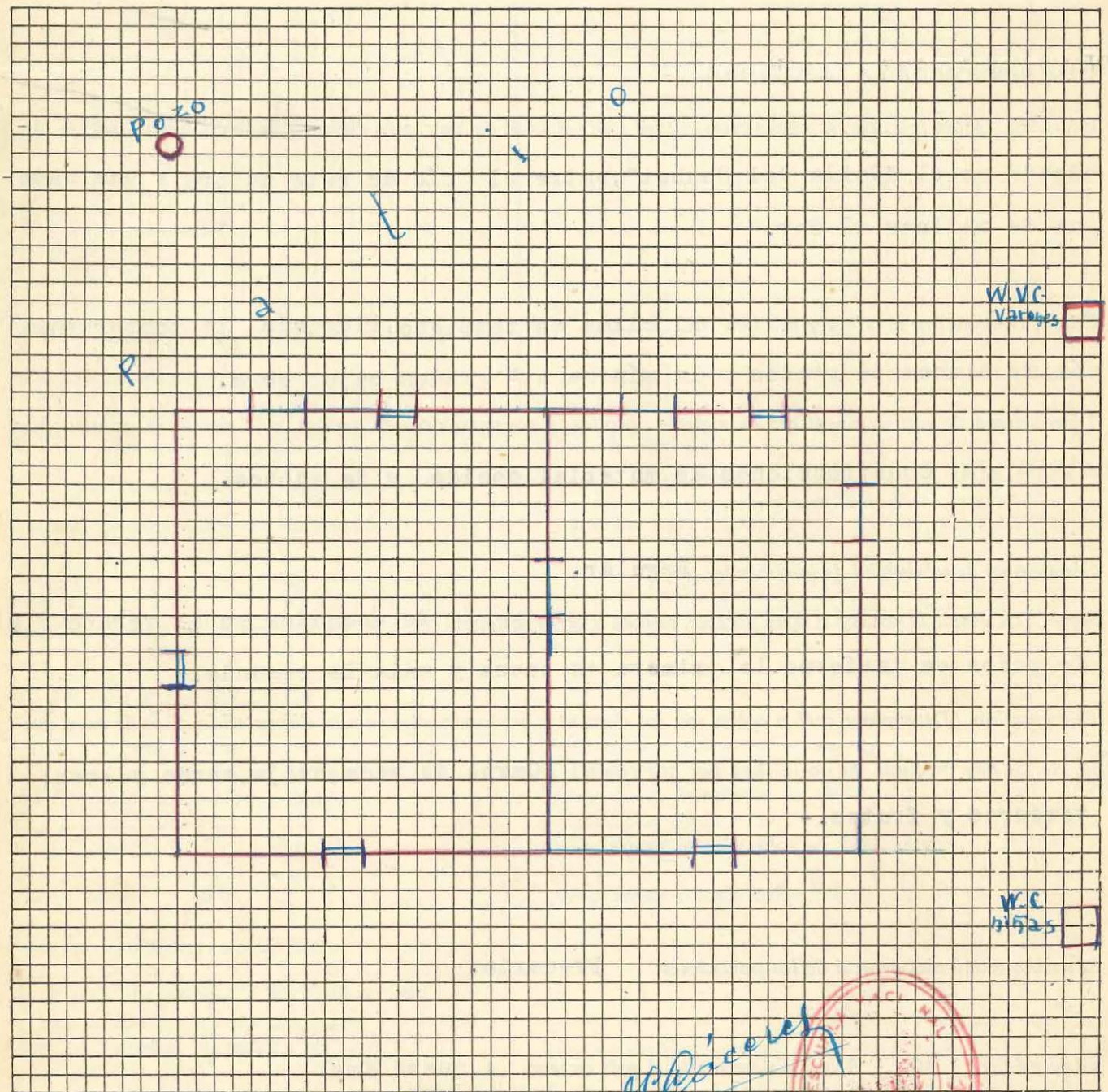

ESCALA: Cada lado de un cuadrado es igual 2.5 cms..... metro

CONSEJO NACIONAL DE EDUCACION
CHU-UT

República Argentina
CONSEJO NACIONAL DE EDUCACION

Fórm. 4862

GUIA ESCOLAR

Provincia o Territorio CHUBUT *Escuela Nº* 141

Localidad CORCOVADO SUR *Departamento* FUTALEUFU

Nombre especial de la escuela ----------

Período escolar 1º de Septiembre al 26 de Mayo.-

Distancia (en kilómetros o cuadras, del puerto de escala o estación ferroviaria más próxima). 340 Kms.

Distancia a la Capital de la Provincia en Kmts. 530.-

Situación Rural

Dirección postal Tecka (Chubut) *Distancia de la Oficina o estafeta* 100 Kms.

Dirección telegráfica Tecka *Distancia de la Oficina* 100 Kms.

Vías y medios de llegar a la localidad, a) desde Buenos Aires, b) desde la Capital de la Provincia o Territorio (Consignar minuciosamente las diferentes jornadas que han de hacerse en ferrocarril, vapor, automóvil, caballo, mula; lugares en que debe trasbordarse y comodidades que haya en los mismos, para el caso de pernoctar en ellos, etc., consignar los precios de transporte de todos los casos y también los de alojamiento por separado)

De buenos Aires a Ing.Jacobacci por F.C.del Sud(36 ha.)costo del viaje 78,90.Desde este lugar a Esquel con transporte automotriz,precio del viaje 28,-Se puede pernoctar en Norquincó,El Maitén y Leleque,precio del alojamiento $5.Desde Esquel a Tecka en auto,costo del pasaje 11 pesos,pernotando en Tecka,costo del alojamiento $7,desalli a la escuela a caballo.-

De Rawson capital del Territorio a Corcovado,debe hacerse el viaje por la línea a Esquel,pernoctando en La Herrería,costo del pasaje $60.Alojamiento $6.-De Esquel seguir a Tecka y continuar viaje a la escuela en la forma indicada más arriba.-

Epoca del año en que es más conveniente viajar, con indicación de las causas En el verano,por mejor estado de los caminos.-

Vías, medios y formas de remitir las cargas Por F.C.del Sud a Estacíon El Maitén (Chubut).Es conveniente que la carga sea preservada con papel impermeable,en cajones hasta 100 kilos reforzados con sunchos de hierro.-

Consignatario Director de la Escuela Nº 141 *Estación de carga (destino)* Est.El Maitén(Ch)

Escuela más cercana (nacional o provincial) 44 *Distancia (Kmts.)* 3 Kms.

Itinerario gráfico del camino, desde la estación del ferrocarril o puerto más próximo, hasta la escuela, en escala

ESCALA: Cada lado de un cuadrado es igual ..... metro

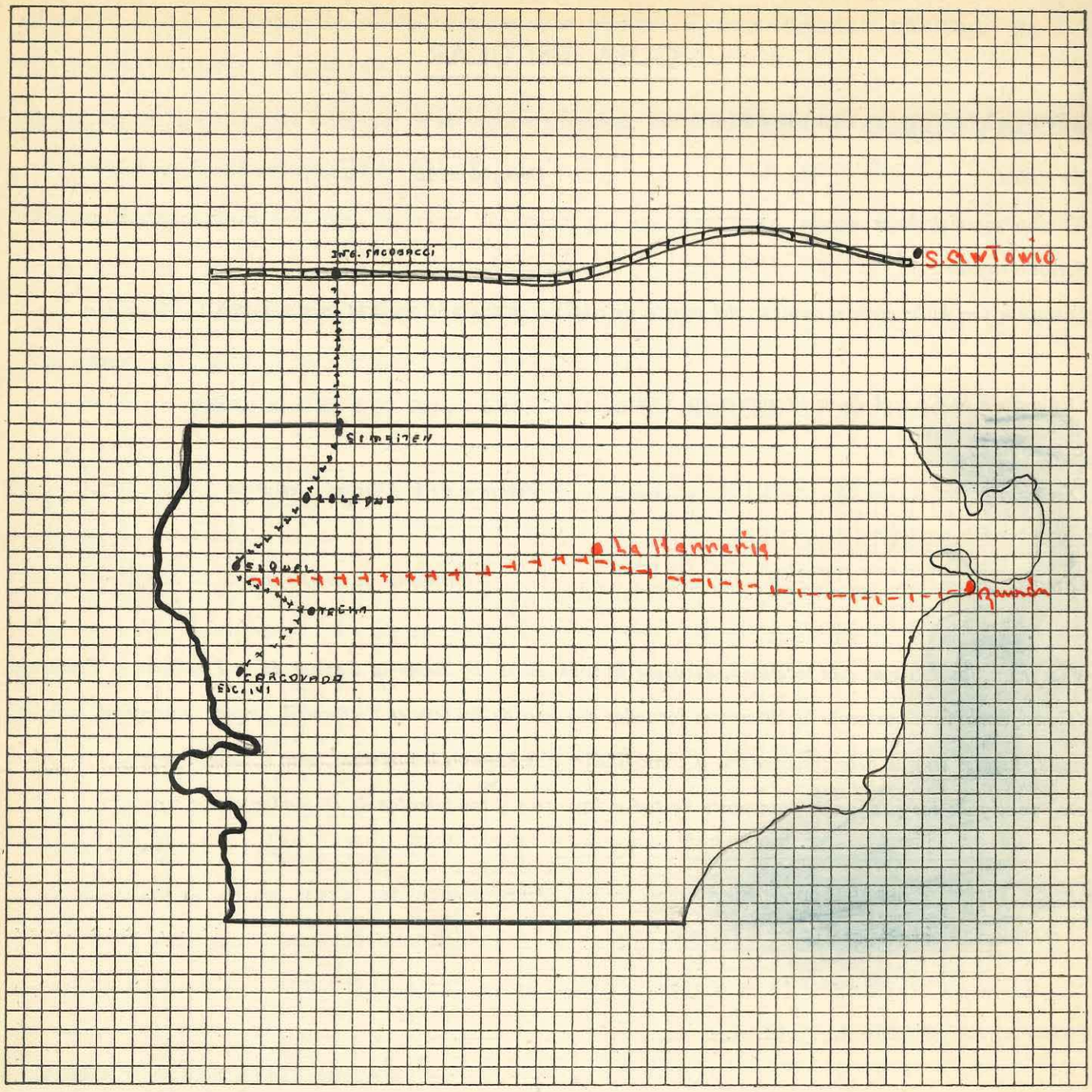

EDIFICIO DE LA ESCUELA

Número de aulas Una.-

¿Hay comedor instalado? Si *¿Hay dónde instalarlo?* No

¿Hay cocina? No *¿Hay dónde instalarla?* No

¿Tiene baños? No *¿Hay dónde instalarlos?* No

¿Hay chacra o huerta escolar? No

Propietario del edificio Consejo Nacional de Educación.-

Alquiler mensual --------

Fecha de iniciación y vencimiento del contrato -------

Población escolar del lugar

varones 3 a 5 años	7	*6 a 14 años*	28
mujeres 3 a 5 ,,	5	*6 a 14 ,,*	7

¿Tiene Cooperadora? No *Nombre* --------

Estado general de nutrición de los alumnos Mala.-

Vestuario que debe proveerse (camisetas, pantalones, faldas, medias, zapatos, guardapolvos) Equipo completo.-

Enfermedades endémicas de la zona --------

Enfermedades más comunes en los niños Grippe,coqueluche y sarna.-

¿Tiene botiquín la escuela? Si *Remedios más comunmente necesarios* -----

DESCRIPCION DE LA LOCALIDAD

Ubicación (sobre mar, río, arroyo, sierras, altura sobre el nivel del mar, etc., distancia de la vía férrea) 600 mts.sobre el nivel del mar, 340 Kms.de la vía férrea Est.El Maitén.Ubicada a la margen izquierda del Río Corcovado.-Lugar de Cordillera.-

Clima, temperatura máxima y mínima Max.30°,Min.3% Bajo cero.-

Tipo general de edificación (Casa de material, casillas, y construcciones de madera, cinc, ranchería, construcción de adobe, paja) De adobe.-

Condiciones de salubridad de la vivienda Mala.-

Agua. (De dónde se obtiene el agua potable, calidad y otros detalles) De arroyos y ríos.-

Alimentación (Determinar cuál o cuáles son los elementos predominantes para la alimentación. Si es de vaca, oveja, etc. Si hay verduras. Si no las hay por qué causas) a base de carne y cereales.-

Situación económica general de los pobladores Mala.-

¿Hay médico? No *A qué distancia está el más cercano* 80 Kms.

¿Hay farmacia? No *A qué distancia está la más cercana* 80 Kms.

¿Hay policía? No *¿Hay hotel, fonda o casa de pensión?* No

¿Hay oficina de Correos? No *¿Cuál es la más próxima?* Tecka a 100 kms.

¿Hay teléfono? No *¿Cuál es la oficina más próxima?* Esquel.-

OCUPACION GENERAL DE LOS POBLADORES.

Ganadería: Especies de ganado; industrias derivadas; si se exporta y a dónde Ganado vacuno.-

Agricultura: Clase de siembra o cultivo. Si se exporta y a dónde Trigo, avena.-

Minería: productos que se explotan - Industrias derivadas Cal.-

Nacionalidad de los pobladores (porcentaje aproximado) 95% Chilenos %5 Argentinos.-

CROQUIS DEL EDIFICIO OCUPADO POR LA ESCUELA EN ESCALA



ESCALA: Cada lado de un cuadrado es igual ..... metro

Fórm. 4862

República Argentina
isterio de Justicia e Instrucción Pública
:ONSEJO NACIONAL DE EDUCACION

GUÍA ESCOLAR

Provincia ó Territorio del Chubut *Escuela Nº* 142

Localidad Comodoro Rivadavia

Distancia (en kilómetros o cuadras, del puerto de escala o estación ferroviaria más próxima). Ubicada a 2 cuadras del puerto (Vap Cº part) a 3 km del muelle de Y.P.F.y a ½ cuadra de la Est F.C. del Estado

Dirección postal Comodoro Rivadavia

Dirección telegráfica Comodoro Rivadavia

Vías y medios de llegar a la localidad a) desde Buenos Aires, b) desde la capital de la Provincia o Territorio (Consignar minuciosamente las diferentes jornadas que han de hacerse en ferrocarril, vapor automóvil, caballo, mula; lugares en que debe trasbordarse y comodidades que haya en los mismos, para el caso de pernoctar en ellos, etc., consignar los precios de transporte de todos los casos y también los de alojamiento por separado)

VIA MARITIMA. Vapores de la Cª Argentina de Navegación y Sociedad Anón Ymport y Exportadora de la Patagonia - Pasaje:$ 150 de Iª clase (desc 25% a empleados nacionales. Buques estanques delM. de Agricultura, pasaje $140ºº, desc 50% Embarque: Dok-Sur

VIA TERRESTRE: Constitución a San AntonioOeste: $58.60; de San Antonio Oeste a C. Rivadavia en "Pullman"(cías part) $55º (Pernoctar en Sn Antoni y Trelew) hoteles $ 8.°diario

VIA AEREA: Sale de Gral Pacheco los Jueves($ 169.) y los Domingos ($232 (232.50) y llega aComodoro Rivadavia en 8 horas.(A partir del Iº de Mayo y hasta la llegda del Verano los empleados nacionales viajan por $ 155.oo

Epoca del año en que es más conveniente viajar, con indicación de las causas Setiembre a Mayo por razones de Tª

Vías, medios y formas de remitir las cargas Por carga maritima(conviene espicificar" Por petrolero" por realizar éstos, viajes mas frecuentes)

Bultos, esqueletos ylios que no excedan de 100 kg c/u

Consignatario Dir. Escuela Nª 24

Itinerario gráfico del camino, desde la estación del ferrocarril o puerto más próximo, hasta la escuela, en escala

ESCALA: Cada lado de un cuadrado es igual..... metro

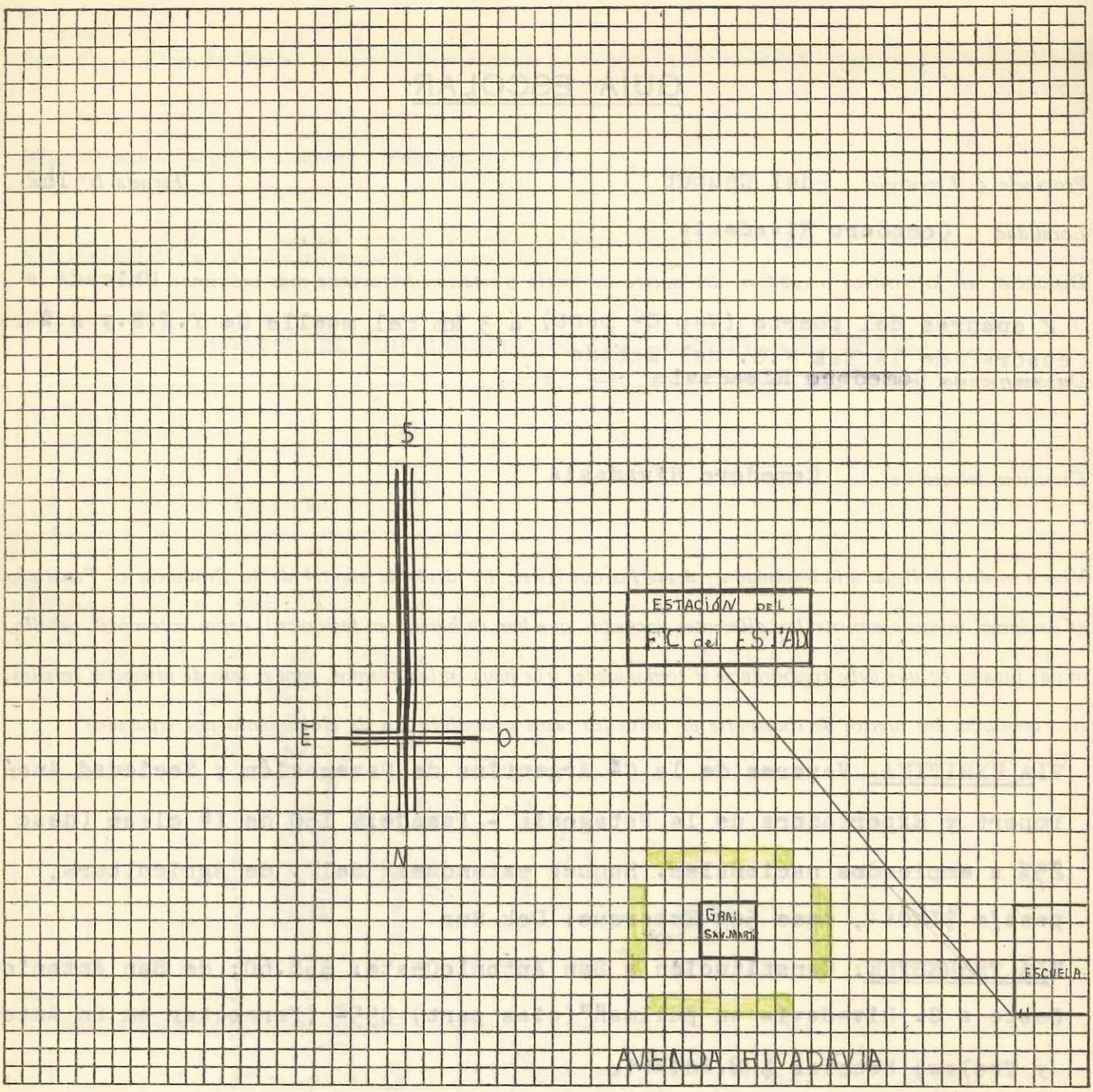

EDIFICIO DE LA ESCUELA

Número de aulas cuatro

¿Hay comedor instalado? no *¿Hay dónde instalarlo?* no

¿Hay cocina? no *¿Hay dónde instalarla?* no

¿Tiene baños? si *¿Hay dónde instalarlos?* .....

Propietario del edificio Sra Latife Maluf de Cura

Alquiler mensual $360ºº

Fecha de iniciación y vencimiento del contrato Iº, de Setiembre de I939 al Iº deSetiembre de I942

Población escolar del lugar

varones 3 a 5 años	30	*6 a 14 años*	102
mujeres 3 a 5 ,,	25	*6 a 14 ,,*	88

Estado general de nutrición de los alumnos Un elevado porcentaje corresponde a alumnos desnutridos.

Vestuario que debe proveerse (camisetas, pantalones, faldas, medias, zapatos, guardapolvos) Equipos completos para 45 varones y 43 niñas.

Enfermedades endémicas de la zona Difteria

Enfermedades más comunes en los niños Bronquitis- conjuntivitis.

¿Tiene botiquín la escuela? No *Remedios más comunmente necesarios* Desinfestantes elementos para primeros auxilios, etc.

DESCRIPCION DE LA LOCALIDAD

Ubicación (sobre mar, río, arroyo, sierras, altura sobre el nivel del mar, etc., distancia de la vía férrea) Ubicada a orillas del Golfo San Jorge.

Es un pueblo de gran actividadccomercial, disfrutándosede las comodidades propias de una ciudad (luz eléctrica,aguas corrientes,gas)

Clima, temperatura máxima y mínima Clima frio.-Vientos regulares del Oeste y huracados del Sud-Oeste- Tº Moxima:Ver Ynfor 6º Minima: Yn8º

Tipo general de edificación (Casa de material, casillas, y construcciones de madera, cinc, ranchería, construcción de adobe, paja) Casas de material y cinc.

Condiciones de salubridad de la vivienda ----- buena .

Agua. (De donde se obtiene el agua potable, calidad y otros detalles) Muy buena ; procede de Manantiales y es suministrada en forma de agua corriente

Alimentación (Determinar cuál o cuáles son los elementos predominantes para la alimentación. Si es de vaca, oveja, etc. Si hay verduras. Si no las hay por qué causas) Mixta: carne de vacuno y ovino

Verduras y frutas escasas y caras(la mayor parte llega de Buenos Aires)

Situación económica general de los pobladores Hacendados , comerciantes- empleados- obreros.

¿Hay médico? 8 *A qué distancia está el más cercano* todos viven en la localidad

¿Hay farmacia? 4 *A qué distancia está la más cercana* funcinan en la localidad

¿Hay policía? si' *¿Hay hotel, fonda o casa de pensión?* si hoteles y pensiones

¿Hay oficina de Correos? si *¿Cuál es la más próxima?* la situada en la cuadra de la escuela

¿Hay telégrafo? si *¿Cuál es la oficina más próxima?* idem

OCUPACION GENERAL DE LOS POBLADORES.

Ganadería: Especies de ganado; industrias derivadas; si se exporta y a dónde ganado ovino

Agricultura: Clase de siembra o cultivo. Si se exporta y a dónde no se desarrolla esta actividad

El suelo arcilloso y la falta de agua, no lo permite.

Minería: productos que se explotan - Industrias derivadas :Explotacion de petróleo en los

Yac. P. Fiscales y minas adyacentes.

Nacionalidad de los pobladores (porcentaje aproximado) Argentinos: 40% de la población

CROQUIS DEL EDIFICIO OCUPADO POR LA ESCUELA EN ESCALA

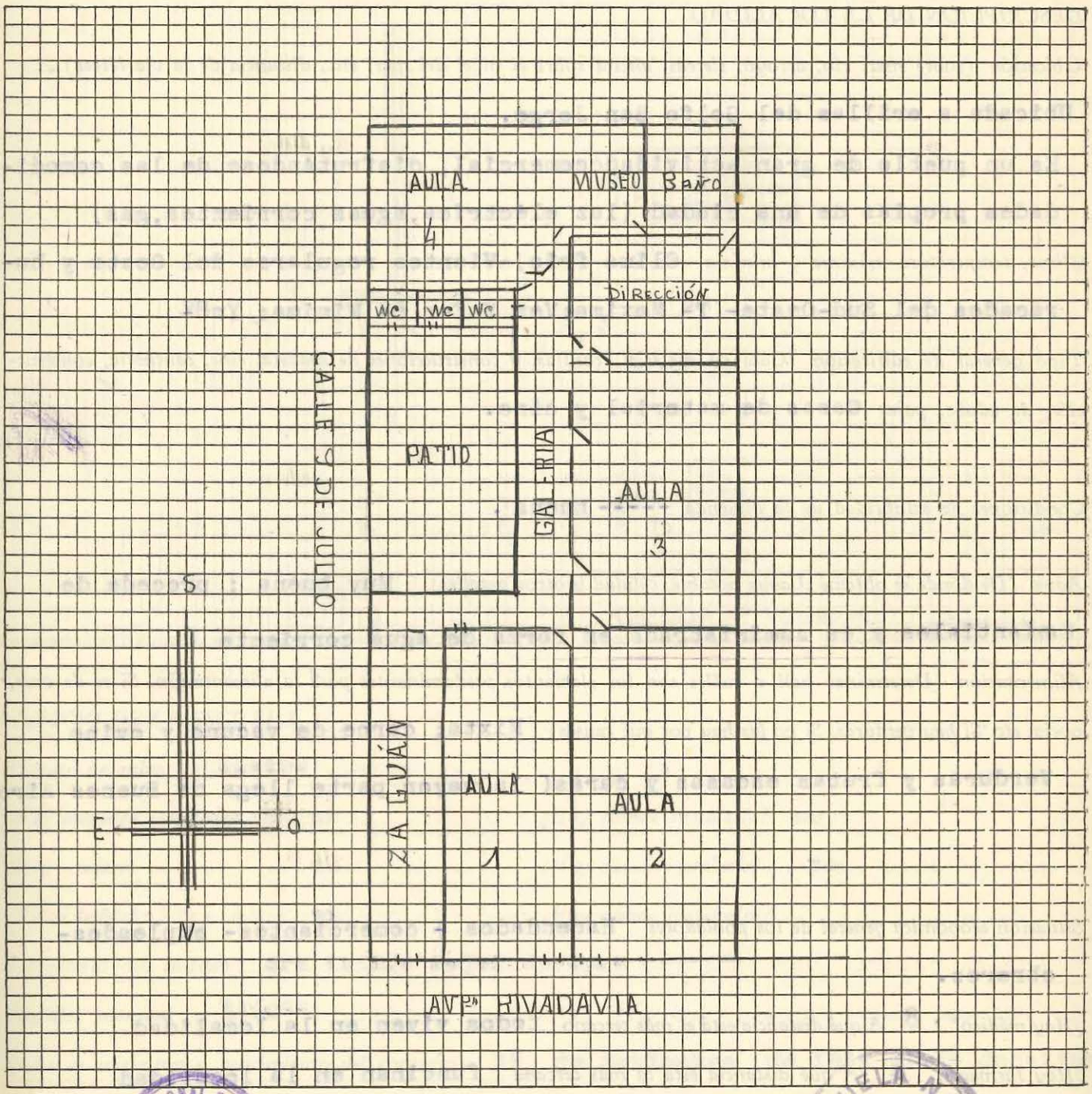

ESCALA: Cada lado de un cuadrado es igual..... metro

CONSEJO NACIONAL DE EDUCACION
CHUBUT
SECCIONAL 4ª

C. Riv. (ch), 26/5/41.-

ESCUELA N.º 142
Chubut

Clara L. de Clemente
Directora

República Argentina
CONSEJO NACIONAL DE EDUCACION

Fórm. 4862

GUIA ESCOLAR

Provincia o Territorio CHUBUT *Escuela Nº* 143

Localidad BAJADA DEL DIABLO *Departamento* TELSEN

Nombre especial de la escuela ----------

Período escolar Septiembre a Mayo.-

Distancia (en kilómetros o cuadras, del puerto de escala o estación ferroviaria más próxima). De puerto Madryn 250 Kms.

Distancia a la Capital de la Provincia en Kmts. 260 Kms.

Situación Rural

Dirección postal Trele w(Chubut) *Distancia de la Oficina o estafeta* 240 Kms.

Dirección telegráfica Trelew *Distancia de la Oficina* 240 Kms.

Vías y medios de llegar a la localidad, a) desde Buenos Aires, b) desde la Capital de la Provincia o Territorio (Consignar minuciosamente las diferentes jornadas que han de hacerse en ferrocarril, vapor, automóvil, caballo, mula; lugares en que debe trasbordarse y comodidades que haya en los mismos, para el caso de pernoctar en ellos, etc., consignar los precios de transporte de todos los casos y también los de alojamiento por separado)

1°.Por vía marítima a puerto Madryn(tres días)de este punto hasta la escuela en automovil (dos días)costo del viaje en vapor 110 peoso en auto 100 pesos.Hay hoteles costo del alojamiento $ 5.-

2°.-Por El F.C.del Sud hasta San Antonio Oeste(R.N.)costo del viaje 65 pesos desde allí hasta Trelew en pullman(pesos 25) desde alli hasta la escuela en auto(viaje especial) Pesos 100.-

3°.-Por vía aérea hasta Trlew y de ahi en automovil hasta la escuela.-

b)de Rawson hasta la escuela 260 Kms..-

Epoca del año en que es más conveniente viajar, con indicación de las causas En los meses de Octubre hasta Abril por estar los caminos casi intrasitables en el resto del año.-

Vías, medios y formas de remitir las cargas Por F.C.del Sud hasta Ing.Jacobacci (Río Negro).Es conveniente preparar la carga con papel impermeable;en cajones hasta 100 kilos reforzados con sunchos de hierro.-

Consignatario Director Esc.17(Río Negro) *Estación de carga (destino)* Ing.Jacobacci (R.N.)

Escuela más cercana (nacional o provincial) 107 *Distancia (Kmts.)* 25 Kms.

Itinerario gráfico del camino, desde la estación del ferrocarril o puerto más próximo, hasta la escuela, en escala

ESCALA: Cada lado de un cuadrado es igual ..... metro

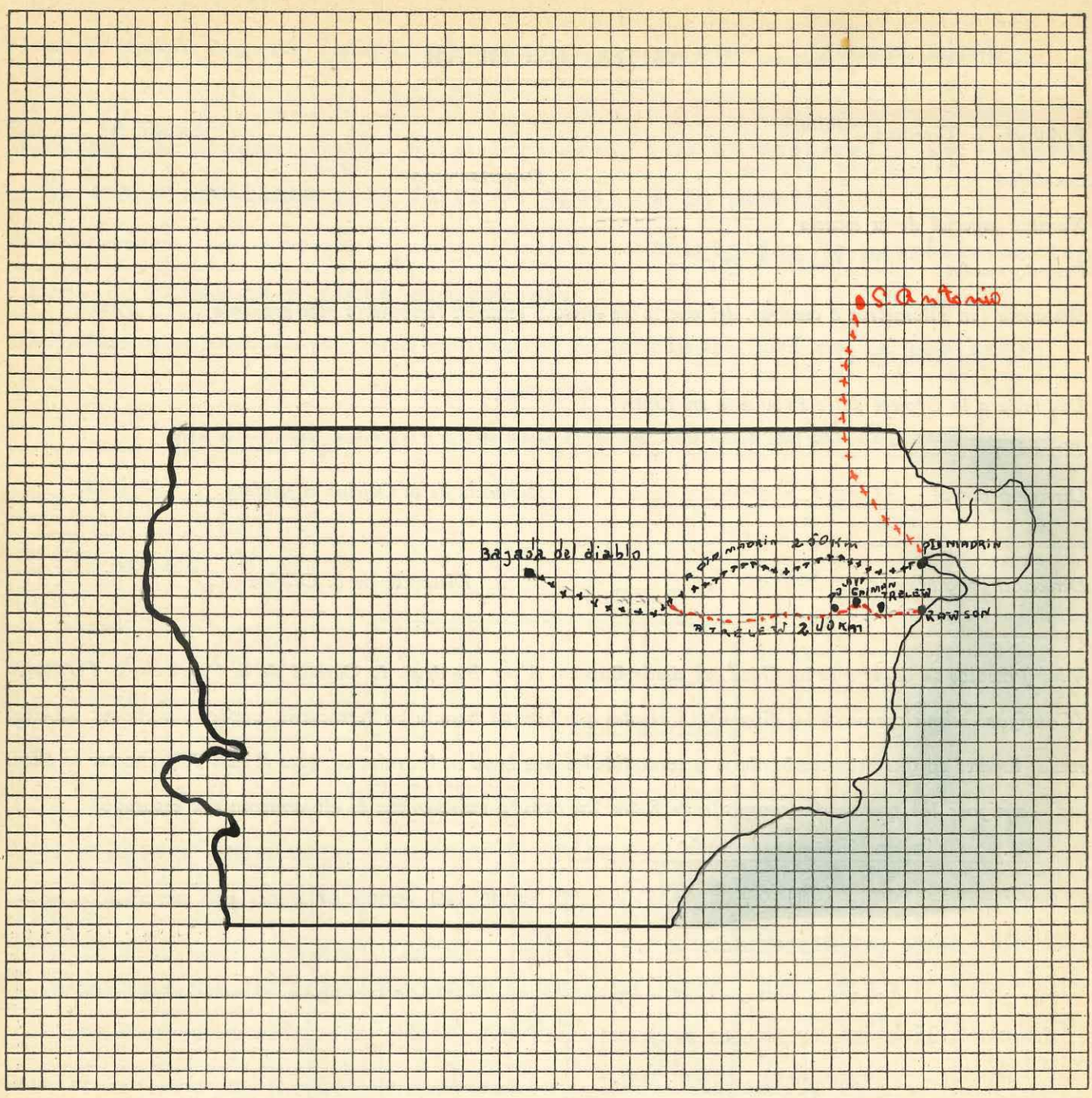

EDIFICIO DE LA ESCUELA

Número de aulas 1

¿Hay comedor instalado? Si *¿Hay dónde instalarlo?* No

¿Hay cocina? Si *¿Hay dónde instalarla?* No

¿Tiene baños? No *¿Hay dónde instalarlos?* No

¿Hay chacra o huerta escolar? Si

Propietario del edificio Consejo Nacional de Educación.-

Alquiler mensual ---------

Fecha de iniciación y vencimiento del contrato ---------

Población escolar del lugar

varones 3 a 5 años	2	*6 a 14 años*	10
mujeres 3 a 5 ,,	2	*6 a 14 ,,*	8

¿Tiene Cooperadora? No *Nombre* --------

Estado general de nutrición de los alumnos Alto promedio de desnutridos.-

Vestuario que debe proveerse (camisetas, pantalones, faldas, medias, zapatos, guardapolvos) Equipo completo

Enfermedades endémicas de la zona ----------

Enfermedades más comunes en los niños Grippe.-

¿Tiene botiquín la escuela? No *Remedios más comunmente necesarios* Desinfectantes y tónicos para las vías respiratorias.-

DESCRIPCION DE LA LOCALIDAD

Ubicación (sobre mar, río, arroyo, sierras, altura sobre el nivel del mar, etc., distancia de la vía férrea) Situada entre sierras bajas,al norte de la grancuenca cerrada del Mirasol o Valle Gral.Racedo.-No hay arroyos ni ríos.Altura sobre el nivel del mar 500 mts.240 Kms. vía férrea.-

Clima, temperatura máxima y mínima Templado.Max.30° Min.10%.-

Tipo general de edificación (Casa de material, casillas, y construcciones de madera, cinc, ranchería, construcción de adobe, paja) de Adobe,techos de chapas o ramas.-

Condiciones de salubridad de la vivienda Deficiente.-

Agua. (De dónde se obtiene el agua potable, calidad y otros detalles) Pozos y manantiales.-

Alimentación (Determinar cuál o cuáles son los elementos predominantes para la alimentación. Si es de vaca, oveja, etc. Si hay verduras. Si no las hay por qué causas) A base de carne de oveja y cabrío.-

Situación económica general de los pobladores Muy mala.-

¿Hay médico? No *A qué distancia está el más cercano* 200 Kms.

¿Hay farmacia? No *A qué distancia está la más cercana* 200 Kms.

¿Hay policía? No *¿Hay hotel, fonda o casa de pensión?* No

¿Hay oficina de Correos? No *¿Cuál es la más próxima?* Chacay-Este.-

¿Hay teléfono? No *¿Cuál es la oficina más próxima?* -----

OCUPACION GENERAL DE LOS POBLADORES.

Ganadería: Especies de ganado; industrias derivadas; si se exporta y a dónde Cabrío, ovino, vacunos.

Agricultura: Clase de siembra o cultivo. Si se exporta y a dónde ---

Minería: productos que se explotan - Industrias derivadas ---

Nacionalidad de los pobladores (porcentaje aproximado) 99% Argentinos.-

CROQUIS DEL EDIFICIO OCUPADO POR LA ESCUELA EN ESCALA

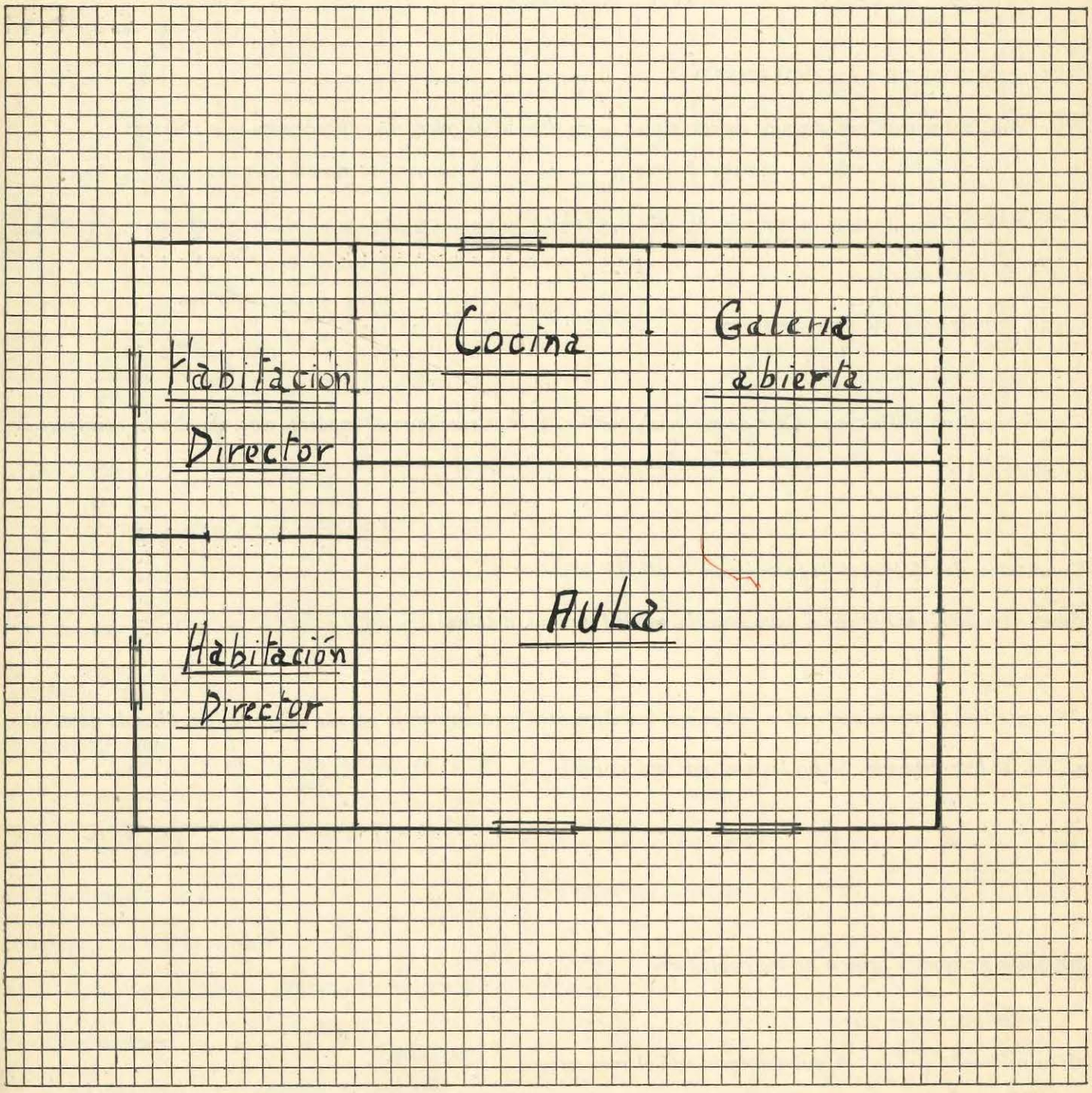

ESCALA: Cada lado de un cuadrado es igual ..... metro

Fórm. 4862

República Argentina
CONSEJO NACIONAL DE EDUCACION

GUIA ESCOLAR

Provincia o Territorio CHUBUT *Escuela Nº* 144

Localidad CAÑADON DEL ORO *Departamento* GASTRE

Nombre especial de la escuela ----------

Período escolar Septiembre a Mayo.-

Distancia (en kilómetros o cuadras, del puerto de escala o estación ferroviaria más próxima). 220 Kms.

Distancia a la Capital de la Provincia en Kmts. 650 Kms.

Situación Rural.-

Dirección postal Est.Paso del Sapo *Distancia de la Oficina o estafeta* 20 Kms.

Dirección telegráfica ---------- *Distancia de la Oficina* ----------

Vías y medios de llegar a la localidad, a) desde Buenos Aires, b) desde la Capital de la Provincia o Territorio (Consignar minuciosamente las diferentes jornadas que han de hacerse en ferrocarril, vapor, automóvil, caballo, mula; lugares en que debe trasbordarse y comodidades que haya en los mismos, para el caso de pernoctar en ellos, etc., consignar los precios de transporte de todos los casos y también los de alojamiento por separado)

Desde Plaza Constitución(Bs.Aires) hasta Ing.Jacobacci por F.C.del Sud(36 ha.) costo del pasaje $78,90 Desde ahi hasta Cañadón del Oro lugar de la Escuela en auto viaje especial 150 pesos.Puede pernoctarse en Gastre.

Desde la Capital del Territorio Rawson hasta la escuela hay 660 Kms.se hace el viaje en camión correo hasta Paso del Sapo(4 días)el costo del pasaje es de $ 60 y desde alli hasta la escuela 144 a caballo.-

Epoca del año en que es más conveniente viajar, con indicación de las causas desde el mes de Octubre hasta Abril,por las nevadas y lluvias que tornan los caminos poco menos que intrasitables.-

Vías, medios y formas de remitir las cargas Por F.C.del Sud hasta Estación El Maitén.Es conveniente que la carga sea preservada con papel impermeable y reforzada con sunchos de hierro.-

Consignatario Director Esc.L49 del Chubut *Estación de carga (destino)* Est.El Maitén (Ch)

Escuela más cercana (nacional o provincial) ---- *Distancia (Kmts.)* ---

Itinerario gráfico del camino, desde la estación del ferrocarril o puerto más próximo, hasta la escuela, en escala

ESCALA: Cada lado de un cuadrado es igual ..... metro

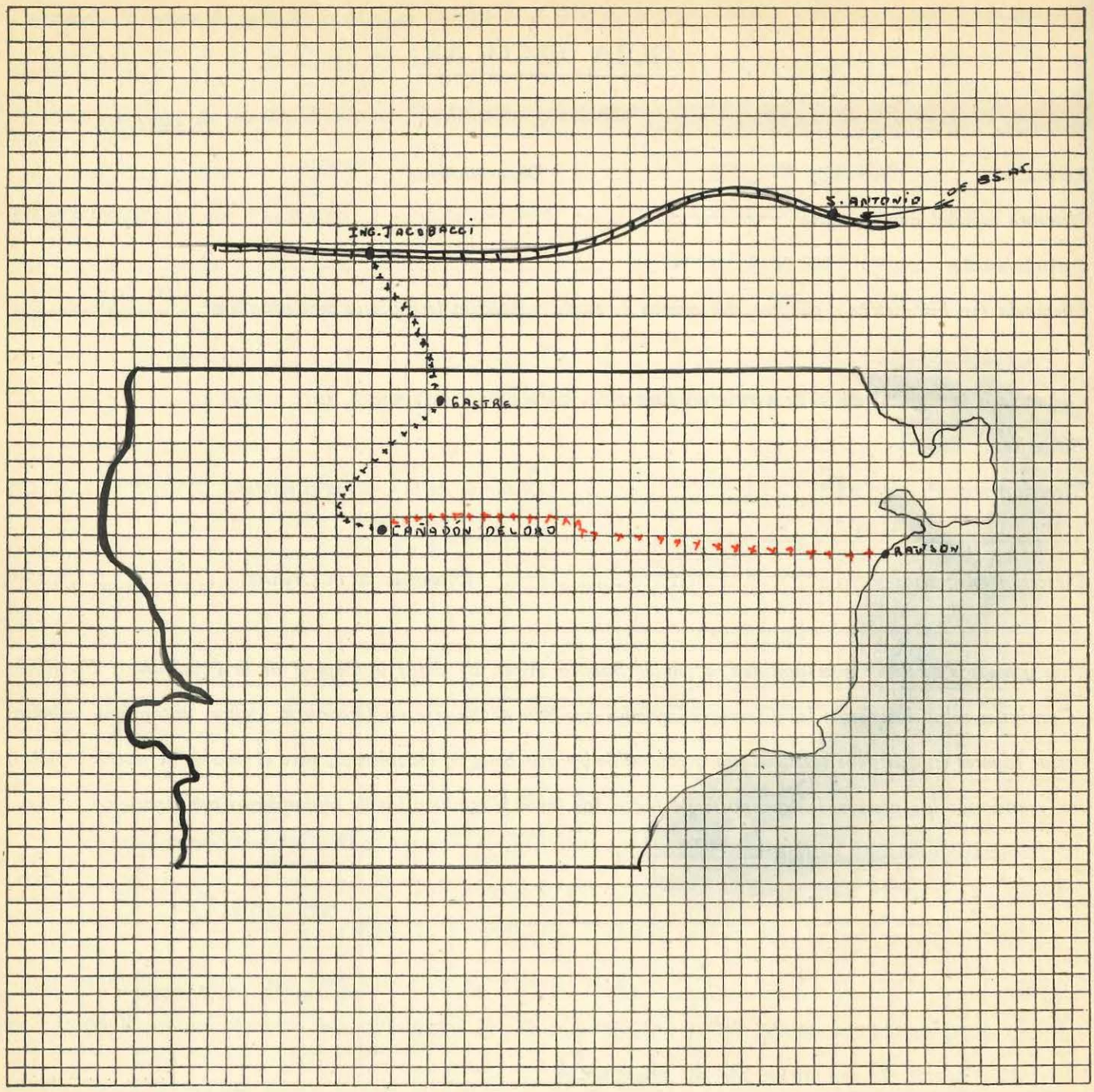

EDIFICIO DE LA ESCUELA

Número de aulas 1

¿Hay comedor instalado? Si *¿Hay dónde instalarlo?* No

¿Hay cocina? Si *¿Hay dónde instalarla?* No

¿Tiene baños? No *¿Hay dónde instalarlos?* No

¿Hay chacra o huerta escolar? En formación

Propietario del edificio Modesto Lobos

Alquiler mensual gratuito.-

Fecha de iniciación y vencimiento del contrato ---------

Población escolar del lugar

varones 3 a 5 años	9	*6 a 14 años*	10
mujeres 3 a 5 ,,	4	*6 a 14 ,,*	6

¿Tiene Cooperadora? Si *Nombre* Cooperadora escuela 144

Estado general de nutrición de los alumnos Bueno

Vestuario que debe proveerse (camisetas, pantalones, faldas, medias, zapatos, guardapolvos) Equipo completo

Enfermedades endémicas de la zona --------

Enfermedades más comunes en los niños --------

¿Tiene botiquín la escuela? Si *Remedios más comunmente necesarios* Para primeros auxilios.-

DESCRIPCION DE LA LOCALIDAD

Ubicación (sobre mar, río, arroyo, sierras, altura sobre el nivel del mar, etc., distancia de la vía férrea) Lugar triste y desolado,alejado de centros poblados y falto de medios de comunicación.Es un valle de tierra fértil pero carente de riego,bordeado por elevadas,ásperas y áridas,cadenas de montañas acentúan aún más la desolación del paisaje. Su elevación sobre el nivel del mar es de 700 mts.La línea Férrea ésta a 220 Kms.Ing.Jacobacci.-

Clima, temperatura máxima y mínima Máx.35°.-Mín.8 bajo cero.-

Tipo general de edificación (Casa de material, casillas, y construcciones de madera, cinc, ranchería, construcción de adobe, paja) de adobe y cinc,edificación regular.-

Condiciones de salubridad de la vivienda buena en general.-

Agua. (De dónde se obtiene el agua potable, calidad y otros detalles) del Río Chubut y de pozos.

Alimentación (Determinar cuál o cuáles son los elementos predominantes para la alimentación. Si es de vaca, oveja, etc. Si hay verduras. Si no las hay por qué causas) Carne de oveja y cabríos.Verduras muy poca cuando el verano es bueno.-

Situación económica general de los pobladores Regular.-

¿Hay médico? No *A qué distancia está el más cercano* 200 Kms.

¿Hay farmacia? No *A qué distancia está la más cercana* 200 Kms.

¿Hay policía? No *¿Hay hotel, fonda o casa de pensión?* No

¿Hay oficina de Correos? Si *¿Cuál es la más próxima?* 20 Kms.

¿Hay teléfono? No *¿Cuál es la oficina más próxima?* 200 Kms.

OCUPACION GENERAL DE LOS POBLADORES.

Ganadería: Especies de ganado; industrias derivadas; si se exporta y a dónde Ganado Lanar.-

Agricultura: Clase de siembra o cultivo. Si se exporta y a dónde ----------

Minería: productos que se explotan - Industrias derivadas ---------

Nacionalidad de los pobladores (porcentaje aproximado) 40% suizos -20% Españoles 20% Argentinos 20% otras nacionalidades.-

CROQUIS DEL EDIFICIO OCUPADO POR LA ESCUELA EN ESCALA

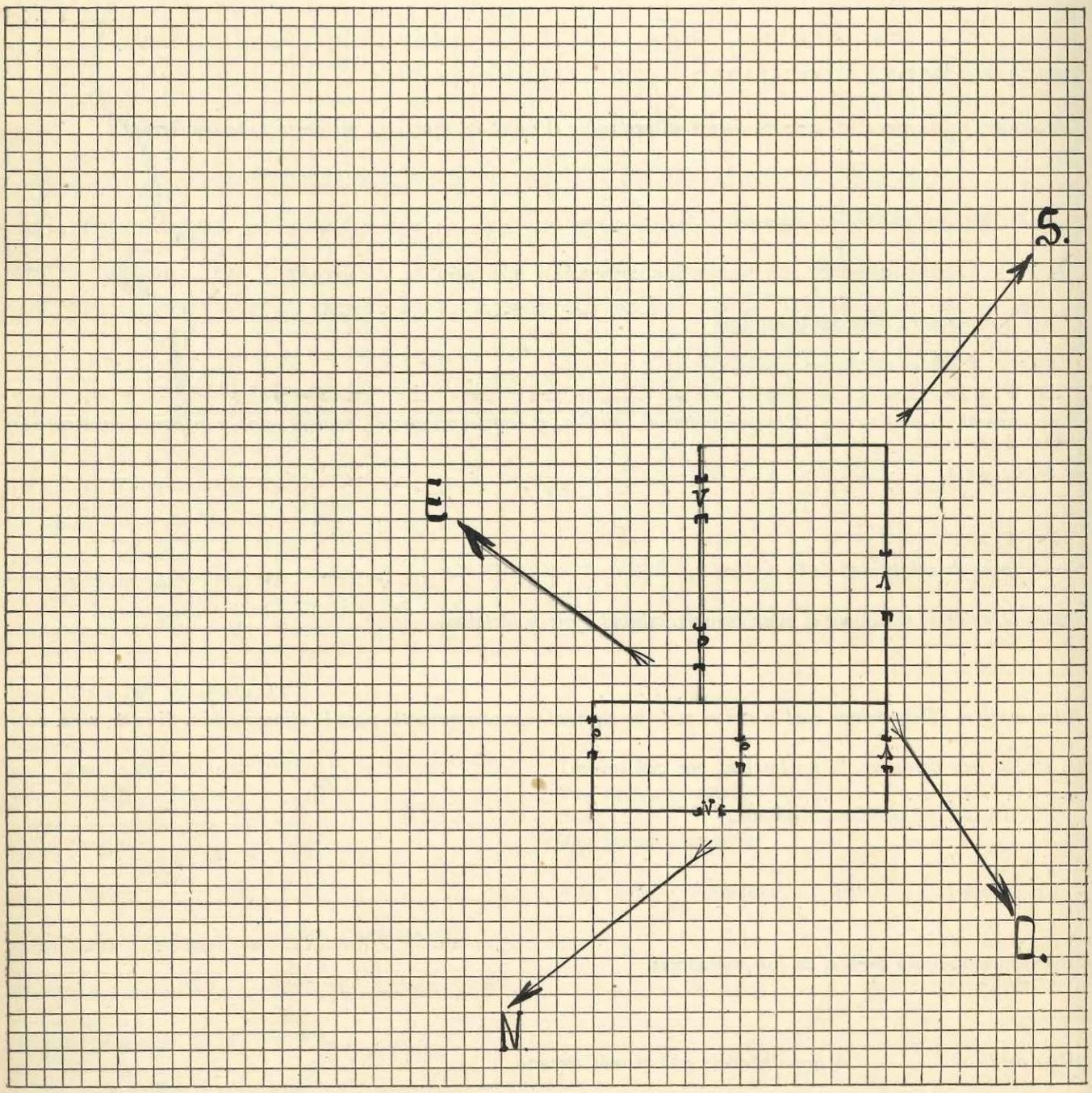

ESCALA: Cada lado de un cuadrado es igual ..... metro

Fórm. 4862

República Argentina
CONSEJO NACIONAL DE EDUCACION

GUIA ESCOLAR

Provincia o Territorio Chubut *Escuela Nº* 145.

Localidad Colonia Sarmiento *Departamento* Sarmiento.

Nombre especial de la escuela No tiene.

Período escolar Septiembre a mayo.

Distancia (en kilómetros o cuadras, del puerto de escala o estación ferroviaria más próxima).
A 8 Km. al oeste de la estación del F.C. del Estado en Colonia Sarmiento.

Distancia a la Capital de la Provincia en Kmts. 600 Km.

Situación Rural

Dirección postal Colonia Sarmiento *Distancia de la Oficina o estafeta* 8 Km.

Dirección telegráfica Colonia Sarmiento *Distancia de la Oficina* 8 Km.

Vías y medios de llegar a la localidad, a) desde Buenos Aires, b) desde la Capital de la Provincia o Territorio (Consignar minuciosamente las diferentes jornadas que han de hacerse en ferrocarril, vapor, automóvil, caballo, mula; lugares en que debe trasbordarse y comodidades que haya en los mismos, para el caso de pernoctar en ellos, etc., consignar los precios de transporte de todos los casos y también los de alojamiento por separado)

El viaje desde Buenos Aires hasta el local de la Escuela Nº 145 se hace en dos etapas:

Por vapor desde Buenos Aires hasta Comodoro Rivadavia en cuatro o cinco dias por aproximadamente Ciento cincuenta pesos.

Desde Comodoro Rivadavia hasta Colonia Sarmiento en un día por F.C. Precio del pasaje Diez pesos.

Hay hoteles a $5, $6 y $8 por día.

Epoca del año en que es más conveniente viajar, con indicación de las causas En el verano, por las lluvias.

Vías, medios y formas de remitir las cargas Por vapor desde Buenos Aires hasta Comodoro Rivadavia y de allí por F.C. hasta Colonia Sarmiento.

Consignatario Director Escuela Nº 145 *Estación de carga (destino)* Col. Sarmiento

Escuela más cercana (nacional o provincial) 22 nacional *Distancia (Kmts.)* A 8 Km.

Itinerario gráfico del camino, desde la estación del ferrocarril o puerto más próximo, hasta la escuela, en escala



ESCALA: Cada lado de un cuadrado es igual a 200 ..... metro

EDIFICIO DE LA ESCUELA

Número de aulas Una.

¿Hay comedor instalado? No hay. *¿Hay dónde instalarlo?* No hay.

¿Hay cocina? No hay *¿Hay dónde instalarla?* No.

¿Tiene baños? No *¿Hay dónde instalarlos?* No.

¿Hay chacra o huerta escolar? No hay.

Propietario del edificio Casimiro Szlápelis.

Alquiler mensual Gratuito.

Fecha de iniciación y vencimiento del contrato Comienza: 1º de junio de 1940. Vence: 1º de junio de 1945.

Población escolar del lugar

varones 3 a 5 años	1	*6 a 14 años*	12
mujeres 3 a 5 ,,	4	*6 a 14 ,,*	11

¿Tiene Cooperadora? Si *Nombre* "Bernardino Rivadavia"

Estado general de nutrición de los alumnos Bueno.

Vestuario que debe proveerse (camisetas, pantalones, faldas, medias, zapatos, guardapolvos) Medias, zapatos y guardapolvos.

Enfermedades endémicas de la zona Ninguna

Enfermedades más comunes en los niños Las propias de la época invernal.

¿Tiene botiquín la escuela? No tiene *Remedios más comunmente necesarios* Para primeros auxilios.

DESCRIPCION DE LA LOCALIDAD

Ubicación (sobre mar, río, arroyo, sierras, altura sobre el nivel del mar, etc., distancia de la vía férrea) En el valle de Colonia Sarmiento, a 300 m. sobre el nivel del mar y a 8 Km. de la estación de F.C. más próxima.

Clima, temperatura máxima y mínima Verano máxima: 27° Invierno mínima: 8° bajo cero.

Tipo general de edificación (Casa de material, casillas, y construcciones de madera, cinc, ranchería, construcción de adobe, paja) El tipo general de la edificación del paraje es el de ladrillo y cal o ladrillo y barro.

Condiciones de salubridad de la vivienda Buenas.

Agua. (De dónde se obtiene el agua potable, calidad y otros detalles) El agua es potable, se la obtiene de pozo. Primera napa de 1,50m a 2m de profundidad.

Alimentación (Determinar cuál o cuáles son los elementos predominantes para la alimentación. Si es de vaca, oveja, etc. Si hay verduras. Si no las hay por qué causas) La alimentación en buena. Hay carne de oveja y vaca; asímismo, durante el verano, abunda fruta y verdura.

Situación económica general de los pobladores La situación general, de la población, económicamente, es buena.

¿Hay médico? no *A qué distancia está el más cercano* a 8 Km.

¿Hay farmacia? no *A qué distancia está la más cercana* a 8 Km.

¿Hay policía? no hay *¿Hay hotel, fonda o casa de pensión?* no hay

¿Hay oficina de Correos? no *¿Cuál es la más próxima?* Colonia Sarmiento

¿Hay teléfono? no *¿Cuál es la oficina más próxima?* Colonia Sarmiento.

OCUPACION GENERAL DE LOS POBLADORES.

Ganadería: Especies de ganado; industrias derivadas; si se exporta y a dónde Cría del ganado ovino, bovino y caballar.

Agricultura: Clase de siembra o cultivo. Si se exporta y a dónde Se cultivan frutales, legunbres y forrajeras.

Minería: productos que se explotan - Industrias derivadas Ninguna.

Nacionalidad de los pobladores (porcentaje aproximado) Argentinos: 60%.

CROQUIS DEL EDIFICIO OCUPADO POR LA ESCUELA EN ESCALA

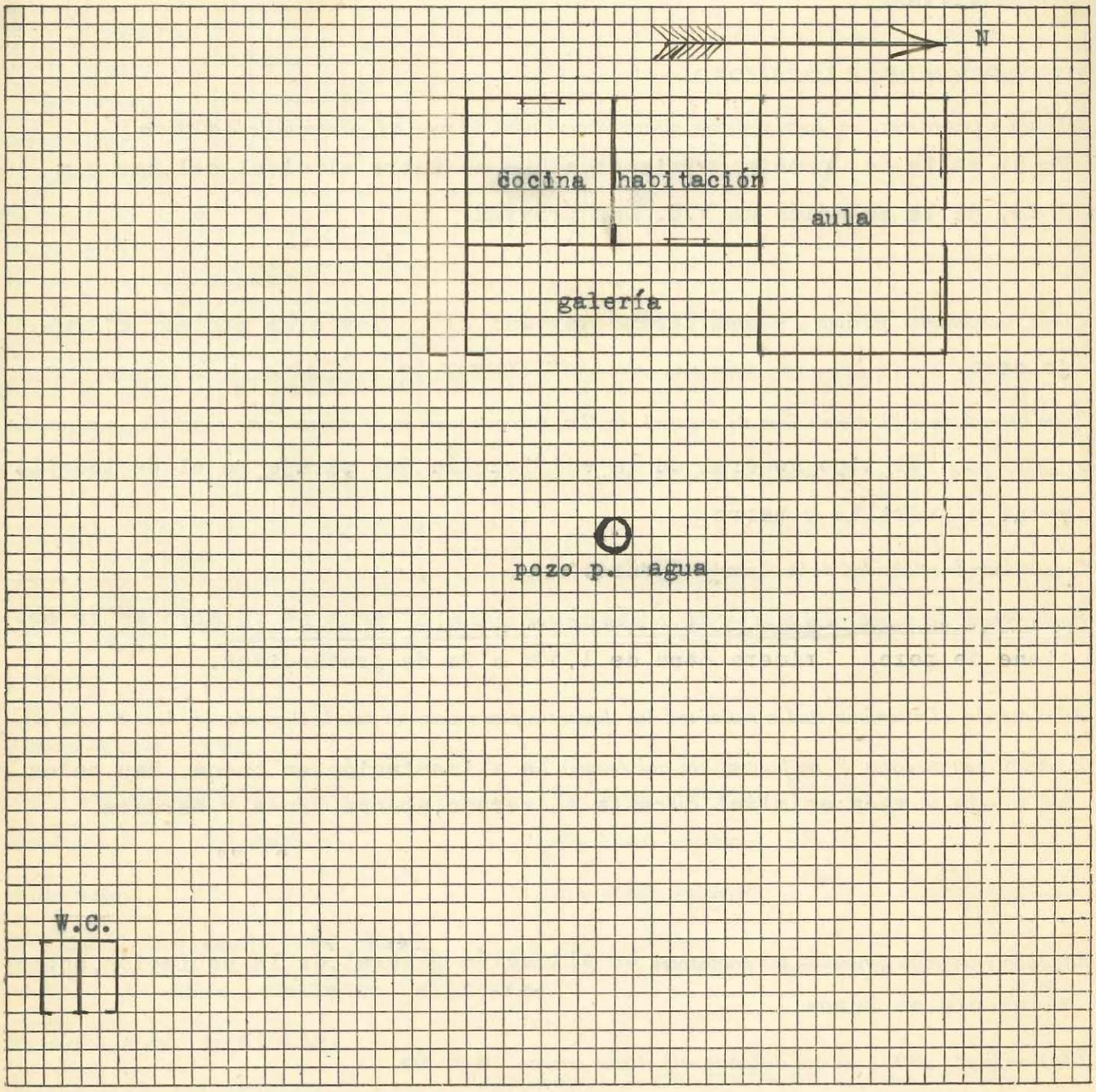

ESCALA: Cada lado de un cuadrado es igual ½ ..... metro

Colonia Sarmiento (Chubut) octubre 15 de 1941.

CONSEJO NACIONAL DE EDUCACION · INSPECCION SECCIONAL 4ª · CHUBUT

PEDRO GENARO RIVERA

República Argentina
nisterio de Justicia e Instrucción Pública
CONSEJO NACIONAL DE EDUCACION

GUÍA ESCOLAR

Provincia ó Territorio CHUBUT *Escuela Nº* 146

Localidad .....

Distancia (en kilómetros o cuadras, del puerto de escala o estación ferroviaria más próxima). .....

Dirección postal .....

Dirección telegráfica .....

Vías y medios de llegar a la localidad a) desde Buenos Aires, b) desde la capital de la Provincia o Territorio (Consignar minuciosamente las diferentes jornadas que han de hacerse en ferrocarril, vapor automóvil, caballo, mula; lugares en que debe trasbordarse y comodidades que haya en los mismos, para el caso de pernoctar en ellos, etc., consignar los precios de transporte de todos los casos y también los de alojamiento por separado) .....

Epoca del año en que es más conveniente viajar, con indicación de las causas .....

Vías, medios y formas de remitir las cargas .....

Consignatario .....

Fórm. 4562.

República Argentina
Ministerio de Justicia e Instrucción Pública
CONSEJO NACIONAL DE EDUCACION

GUÍA ESCOLAR

Provincia ó Territorio CHUBUT *Escuela Nº* 147

Localidad .....

Distancia (en kilómetros o cuadras, del puerto de escala o estación ferroviaria más próxima). .....

Dirección postal .....

Dirección telegráfica .....

Vías y medios de llegar a la localidad a) desde Buenos Aires, b) desde la capital de la Provincia o Territorio (Consignar minuciosamente las diferentes jornadas que han de hacerse en ferrocarril, vapor automóvil, caballo, mula; lugares en que debe trasbordarse y comodidades que haya en los mismos, para el caso de pernoctar en ellos, etc., consignar los precios de transporte de todos los casos y también los de alojamiento por separado) .....

Epoca del año en que es más conveniente viajar, con indicación de las causas .....

Vías, medios y formas de remitir las cargas .....

Consignatario .....

C.N.de E.-T. G.-Exp. 22283|C|938-1.-30.000

República Argentina
CONSEJO NACIONAL DE EDUCACION

Fórm. 4862

GUIA ESCOLAR

Provincia o Territorio Chubut *Escuela Nº* 148.

Localidad Laguna de Vaca *Departamento* Telsen

Nombre especial de la escuela No tiene

Período escolar de marzo a noviembre

Distancia (en kilómetros o cuadras, del puerto de escala o estación ferroviaria más próxima). a 258 Km. de Puerto Madryn.

Distancia a la Capital de la Provincia en Kmts. 338 Km. de Rawson

Situación Rural

Dirección postal Telsen *Distancia de la Oficina o estafeta* 80 Km.

Dirección telegráfica ---------- *Distancia de la Oficina* -------

Vías y medios de llegar a la localidad, a) desde Buenos Aires, b) desde la Capital de la Provincia o Territorio (Consignar minuciosamente las diferentes jornadas que han de hacerse en ferrocarril, vapor, automóvil, caballo, mula; lugares en que debe trasbordarse y comodidades que haya en los mismos, para el caso de pernoctar en ellos, etc., consignar los precios de transporte de todos los casos y también los de alojamiento por separado)

VIA TERRESTRE: Desde Buenos Aires hasta San Antonio Oeste, viaje combinado por F.C.S y del Estado, pasaje $ 57; desde San Antonio hasta Puerto Madryn en ómnibus que combinan con la llegada de los trenes a San Antonio Oeste, pasaje $ 20; desde Madryn hasta Laguna de Vacas en automóvil, pasaje $ 180. Duración del viaje 3 días.
VIA MARITIMA: Desde Buenos Aires a Puerto Madryn en los vapores de la carrera, pasaje $ 110 (variable), duración del viaje 3 días.
En todas las localidades mencionadas hay buenos hoteles (menos en Laguna de Vaca) que cobran por día de 5 a 8 pesos.
Desde Rawson a Laguna de Vaca en automóvil, pasaje $ 200.

Epoca del año en que es más conveniente viajar, con indicación de las causas En cualquier época del año

Vías, medios y formas de remitir las cargas Por vía marítima desde Buenos Aires a Puerto Madryn y desde aquí en camión hasta la escuela.

Consignatario Director escuela Nº 124 de Puerto Madryn *Estación de carga (destino)* Madryn

Escuela más cercana (nacional o provincial) Nac. Nº 126 *Distancia (Kmts.)* 60 Km.

Itinerario gráfico del camino, desde la estación del ferrocarril o puerto más próximo, hasta la escuela, en escala

ESCALA: Cada lado de un cuadrado es igual ..... 10 k ..... metro

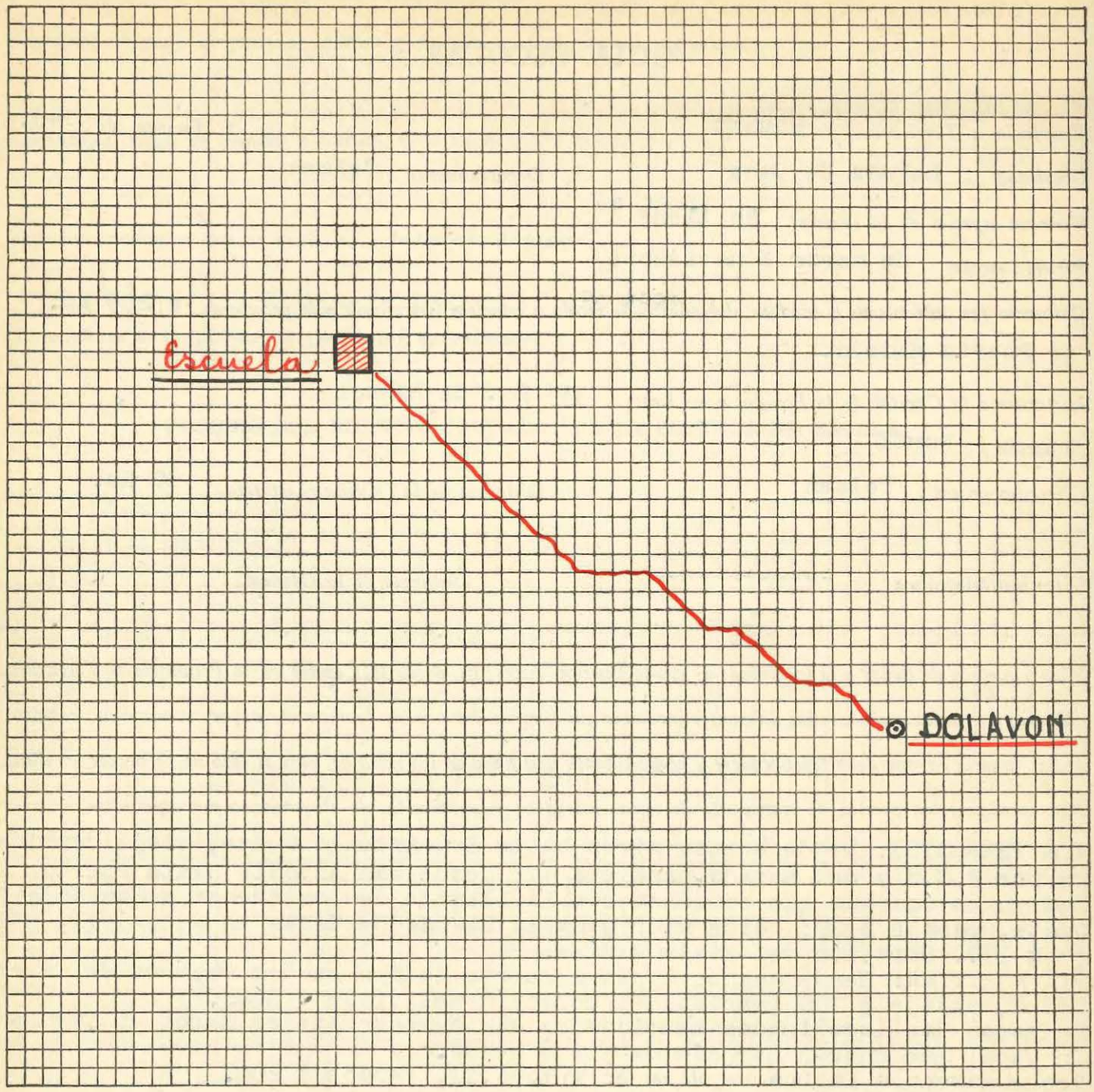

EDIFICIO DE LA ESCUELA

Número de aulas 1 (una)

¿Hay comedor instalado? No *¿Hay dónde instalarlo?* Sí

¿Hay cocina? Sí *¿Hay dónde instalarla?*

¿Tiene baños? No *¿Hay dónde instalarlos?* No

¿Hay chacra o huerta escolar? No

Propietario del edificio Consejo Nacional de Educación.

Alquiler mensual ----------

Fecha de iniciación y vencimiento del contrato -------

Población escolar del lugar

varones 3 a 5 años ..... *6 a 14 años* 7

mujeres 3 a 5 ,, ... *6 a 14 ,,* 11

¿Tiene Cooperadora? No *Nombre* -----

Estado general de nutrición de los alumnos Bueno

Vestuario que debe proveerse (camisetas, pantalones, faldas, medias, zapatos, guardapolvos) Equipos completos para todo el alumnado.

Enfermedades endémicas de la zona Ninguna.

Enfermedades más comunes en los niños Eczemas, granos, gripe, etc.

¿Tiene botiquín la escuela? Sí *Remedios más comunmente necesarios* Alcohol, agua oxigenada, geniol, pomada para granos, etc.

DESCRIPCION DE LA LOCALIDAD

Ubicación (sobre mar, río, arroyo, sierras, altura sobre el nivel del mar, etc., distancia de la vía férrea) En un valle cruzado por el arroyo Laguna de Vaca. A 258 Km. de Puerto Madryn. El arroyo citado corre a 275 metros de la escuela.

Clima, temperatura máxima y mínima Máxima 35º y mínima 12 grados bajo cero.

Tipo general de edificación (Casa de material, casillas, y construcciones de madera, cinc, ranchería, construcción de adobe, paja) Casas de adobe con techos de paja y barro.

Condiciones de salubridad de la vivienda Deficiente.

Agua. (De dónde se obtiene el agua potable, calidad y otros detalles) Se extrae de los arroyitos y manantiales, es de buena calidad.

Alimentación (Determinar cuál o cuáles son los elementos predominantes para la alimentación. Si es de vaca, oveja, etc. Si hay verduras. Si no las hay por qué causas) A base de carne ovina y cabrío. Las verduras se consumen en muy reducida cantidad en el verano.

Situación económica general de los pobladores Mala.

¿Hay médico? No *A qué distancia está el más cercano* en Madryn a 258 Km.

¿Hay farmacia? No *A qué distancia está la más cercana* En Telsen a 80 Km.

¿Hay policía? No *¿Hay hotel, fonda o casa de pensión?* No

¿Hay oficina de Correos? No *¿Cuál es la más próxima?* En Telsen a 80 Km.

¿Hay teléfono? No *¿Cuál es la oficina más próxima?* En Madryn a 258 Km.

OCUPACION GENERAL DE LOS POBLADORES.

Ganadería: Especies de ganado; industrias derivadas; si se exporta y a dónde Cabrío y lanar en reducida escala para el consumo local.

Agricultura: Clase de siembra o cultivo. Si se exporta y a dónde Verduras en muy escasa cantida

Minería: productos que se explotan - Industrias derivadas No hay.

Nacionalidad de los pobladores (porcentaje aproximado) 80 % chilenos, 20 % varios.

CROQUIS DEL EDIFICIO OCUPADO POR LA ESCUELA EN ESCALA



ESCALA: Cada lado de un cuadrado es igual ..... metro

CONSEJO NACIONAL DE EDUCACION
INSPECCION SECCIONAL
CHUBUT

República Argentina
CONSEJO NACIONAL DE EDUCACION

Fórm. 4862

GUIA ESCOLAR

Provincia o Territorio CHUBUT *Escuela Nº* 149

Localidad "EL MAITEN" *Departamento* CUSHAMEN

Nombre especial de la escuela ----------

Período escolar 1º de Septiembre al 26 de Mayo

Distancia (en kilómetros o cuadras, del puerto de escala o estación ferroviaria más próxima).

Distancia a la Capital de la Provincia en Kmts. 790 Kms.

Situación Urbana

Dirección postal El Maitén *Distancia de la Oficina o estafeta* 1.500 mts.

Dirección telegráfica El Maitén *Distancia de la Oficina* 1.500 mts.

Vías y medios de llegar a la localidad, a) desde Buenos Aires, b) desde la Capital de la Provincia o Territorio (Consignar minuciosamente las diferentes jornadas que han de hacerse en ferrocarril, vapor, automóvil, caballo, mula; lugares en que debe trasbordarse y comodidades que haya en los mismos, para el caso de pernoctar en ellos, etc., consignar los precios de transporte de todos los casos y también los de alojamiento por separado)

De Buenos Aires hasta Ing.Jacobacci(R.N.)36 hs.costo del viaje 78,90.-De Ing. Jacobacci a Est.El Maitén por F.C.del Estado duración del viaje 10 horascosto del mismo $15,lugar de la escuela.-

De Rawson a Esquel por mensajería mensual,costo del pasaje $60,de Esquel a El Maitén lugar de la Escuela en auto costo del mismo $14.- Puede pernoctarse en La Herrería y Esquel precio del alojamiento $ 6.-

Epoca del año en que es más conveniente viajar, con indicación de las causas En El verano por el estado de los caminos.

Vías, medios y formas de remitir las cargas Por F.C.del Sud hasta Est.El Maitén (Chubut).Es conveniente preparar la carga preservada con papel impermeable,en cajones hasta 100 kilos reforzados con sunchos de hierro.-

Consignatario Director Esc.149 del Chubut *Estación de carga (destino)* Est.El Maitén

Escuela más cercana (nacional o provincial) 31 *Distancia (Kmts.)* 7 Kms.

Itinerario gráfico del camino, desde la estación del ferrocarril o puerto más próximo, hasta la escuela, en escala

ESCALA: Cada lado de un cuadrado es igual ..... metro

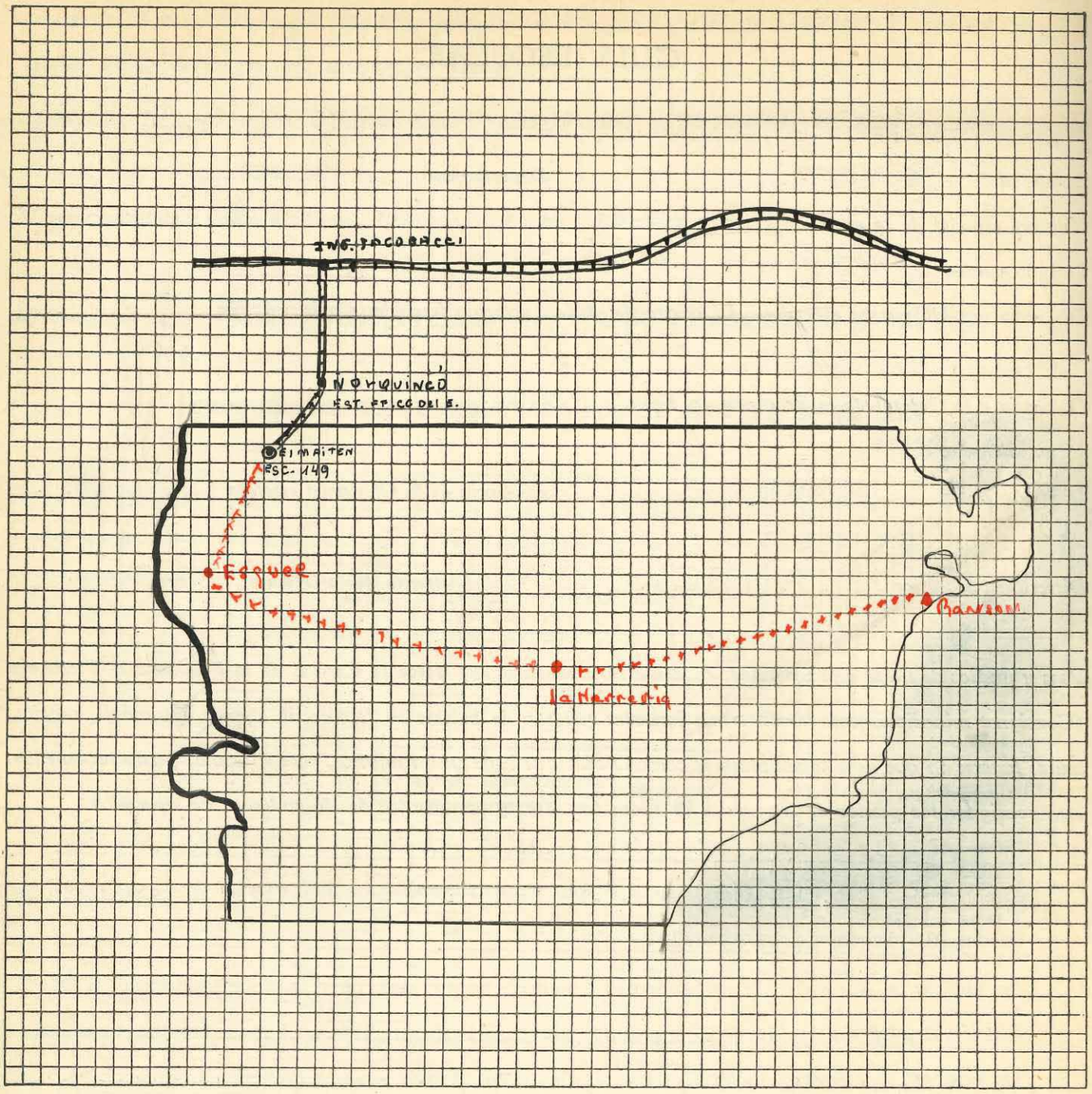

EDIFICIO DE LA ESCUELA

Número de aulas 2

¿Hay comedor instalado? Si *¿Hay dónde instalarlo?* Si

¿Hay cocina? Si *¿Hay dónde instalarla?* Si

¿Tiene baños? No *¿Hay dónde instalarlos?* Si

¿Hay chacra o huerta escolar? No

Propietario del edificio Se contruye por la Asc.Cooperadora.-

Alquiler mensual ----------

Fecha de iniciación y vencimiento del contrato ---------

Población escolar del lugar

varones 3 a 5 años	10	*6 a 14 años*	23
mujeres 3 a 5 ,,	8	*6 a 14 ,,*	27

¿Tiene Cooperadora? Si *Nombre* Asoc.Coop.de la Escuela Nac.N° 149

Estado general de nutrición de los alumnos Deficiente.-

Vestuario que debe proveerse (camisetas, pantalones, faldas, medias, zapatos, guardapolvos) Equipo completo.-

Enfermedades endémicas de la zona ----------

Enfermedades más comunes en los niños Grippe,coqueluche,sarampión.-

¿Tiene botiquín la escuela? No *Remedios más comunmente necesarios* Lo necesario para primeros auxilios.-

DESCRIPCION DE LA LOCALIDAD

Ubicación (sobre mar, río, arroyo, sierras, altura sobre el nivel del mar, etc., distancia de la vía férrea) Sobre la márgen derecha del Río Chubut.Región cordillerana

Distancia de la vía férrea 350 mts.-

Clima, temperatura máxima y mínima Frío en Otoño e Invierno,Templado con variantes bruscas en primavera y Verano.-Max.32% Min.14%.-

Tipo general de edificación (Casa de material, casillas, y construcciones de madera, cinc, ranchería, construcción de adobe, paja) Construcciones de material cocido,casillas de madera,cinc.-

Condiciones de salubridad de la vivienda Buena.-

Agua. (De dónde se obtiene el agua potable, calidad y otros detalles) Río,pozos,molinos,Etc.-

Alimentación (Determinar cuál o cuáles son los elementos predominantes para la alimentación. Si es de vaca, oveja, etc. Si hay verduras. Si no las hay por qué causas) Carne de vaca.Verduras de Estacíon estival.-

Situación económica general de los pobladores Buena

¿Hay médico? Si *A qué distancia está el más cercano* ----

¿Hay farmacia? No *A qué distancia está la más cercana* 150 mts.Enfermería de los F.C.del E.

¿Hay policía? Si *¿Hay hotel, fonda o casa de pensión?* Si

¿Hay oficina de Correos? Si *¿Cuál es la más próxima?* 1.500 mts.

¿Hay teléfono? No *¿Cuál es la oficina más próxima?* ---

OCUPACION GENERAL DE LOS POBLADORES.

***Ganadería:** Especies de ganado; industrias derivadas; si se exporta y a dónde* Ganaderos:Ganado ovino, y vacuno.-

***Agricultura:** Clase de siembra o cultivo. Si se exporta y a dónde* ccccccccccccccc Cereales y forrageras.-

***Minería:** productos que se explotan - Industrias derivadas* ----------

***Nacionalidad de los pobladores** (porcentaje aproximado)* Argentinos 38%;Chilenos 50%.Españoles "%.-

CROQUIS DEL EDIFICIO OCUPADO POR LA ESCUELA EN ESCALA

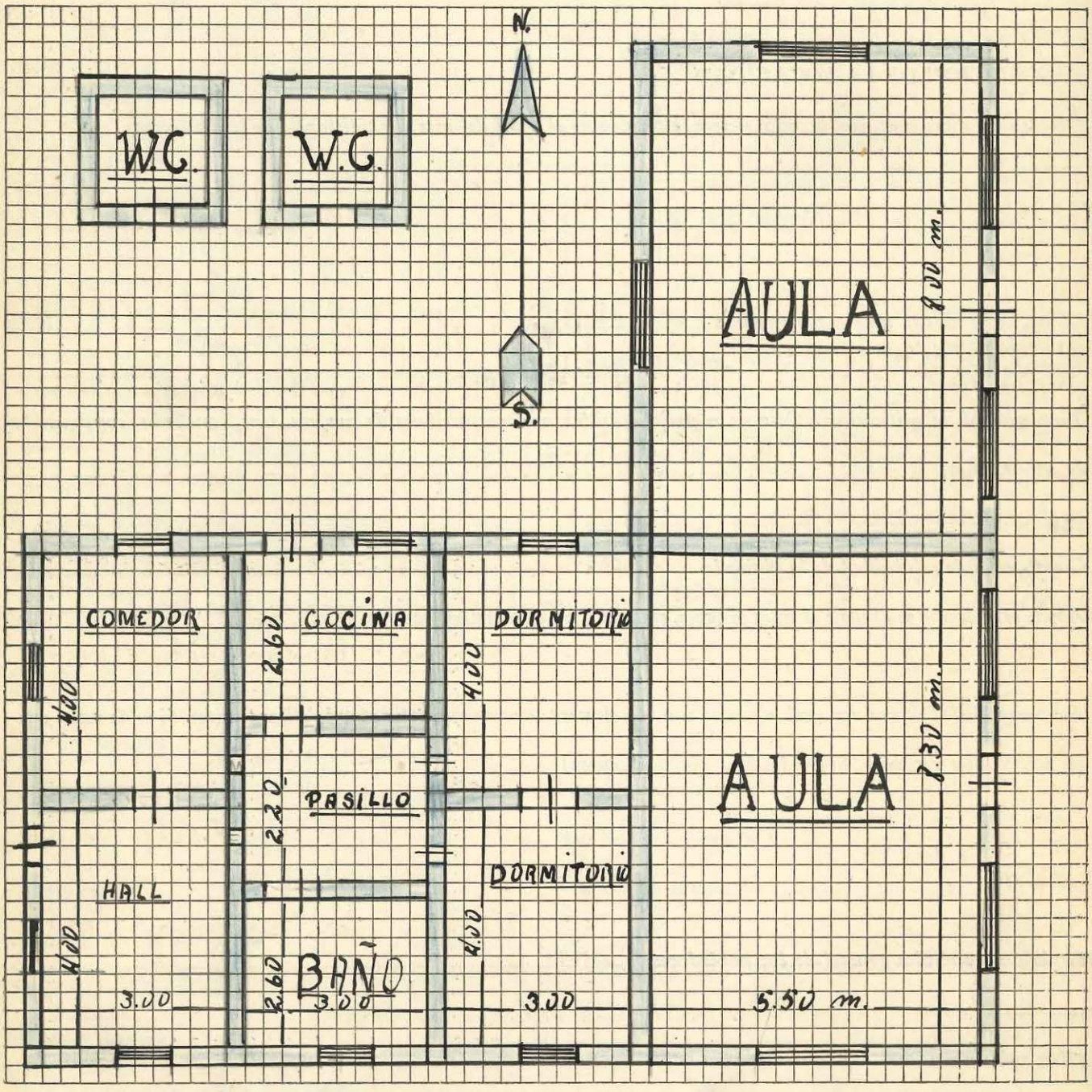

ESCALA: Cada lado de un cuadrado es igual ..... metro

República Argentina
CONSEJO NACIONAL DE EDUCACION

Fórm. 4862

GUIA ESCOLAR

Provincia o Territorio CHUBUT *Escuela Nº*

Localidad GASTRES *Departamento* GASTRES

Nombre especial de la escuela ----------

Período escolar 1º de Septiembre al 26 de Mayo

Distancia (en kilómetros o cuadras, del puerto de escala o estación ferroviaria más próxima). 150 Kms. Estación Ing.Jacobacci(Río Negro).-

Distancia a la Capital de la Provincia en Kmts. 300 Kms.

Situación Rural

Dirección postal Gastres *Distancia de la Oficina o estafeta* Local

Dirección telegráfica Puerto Madryn *Distancia de la Oficina* 250 Kms.

Vías y medios de llegar a la localidad, a) desde Buenos Aires, b) desde la Capital de la Provincia o Territorio (Consignar minuciosamente las diferentes jornadas que han de hacerse en ferrocarril, vapor, automóvil, caballo, mula; lugares en que debe trasbordarse y comodidades que haya en los mismos, para el caso de pernoctar en ellos, etc., consignar los precios de transporte de todos los casos y también los de alojamiento por separado)

Desde Bs.Aires hasta Ing.Jacobacci(R.Negro)por F.C.del Sud,precio del 78,90,36 ha.desde este punto hasta la escuela viaje especial en auto,costo del mismo(convencional)$75 a 100.-Puede pernoctarse en Ing.Jacobacci costo del alojamiento $6.-

De la Capital del Territorio a Puerto Madryn por F.C.del Estado,y desde este punto por la mensajería de correo viaje quincenal hasta la escuela precio del viaje $40,puede alojarse en Telsen y Gan-Gan.costo diario de hospedaje $5.-

Epoca del año en que es más conveniente viajar, con indicación de las causas En los meses de verano.-

Vías, medios y formas de remitir las cargas Por F.C.del Estado hasta Ing.Jacobacci(R.Negro) Es conveniente preparar la carga preservada con papel impermeable,en cajones hasta 100 kilos reforzados con sunchos de hierro.-

Consignatario Director Esc.17 de R.Negro *Estación de carga (destino)* Ing.Jacobacci(R.N.)

Escuela más cercana (nacional o provincial) 136 *Distancia (Kmts.)* 50 Kms.

Itinerario gráfico del camino, desde la estación del ferrocarril o puerto más próximo, hasta la escuela, en escala

ESCALA: Cada lado de un cuadrado es igual ..... metro

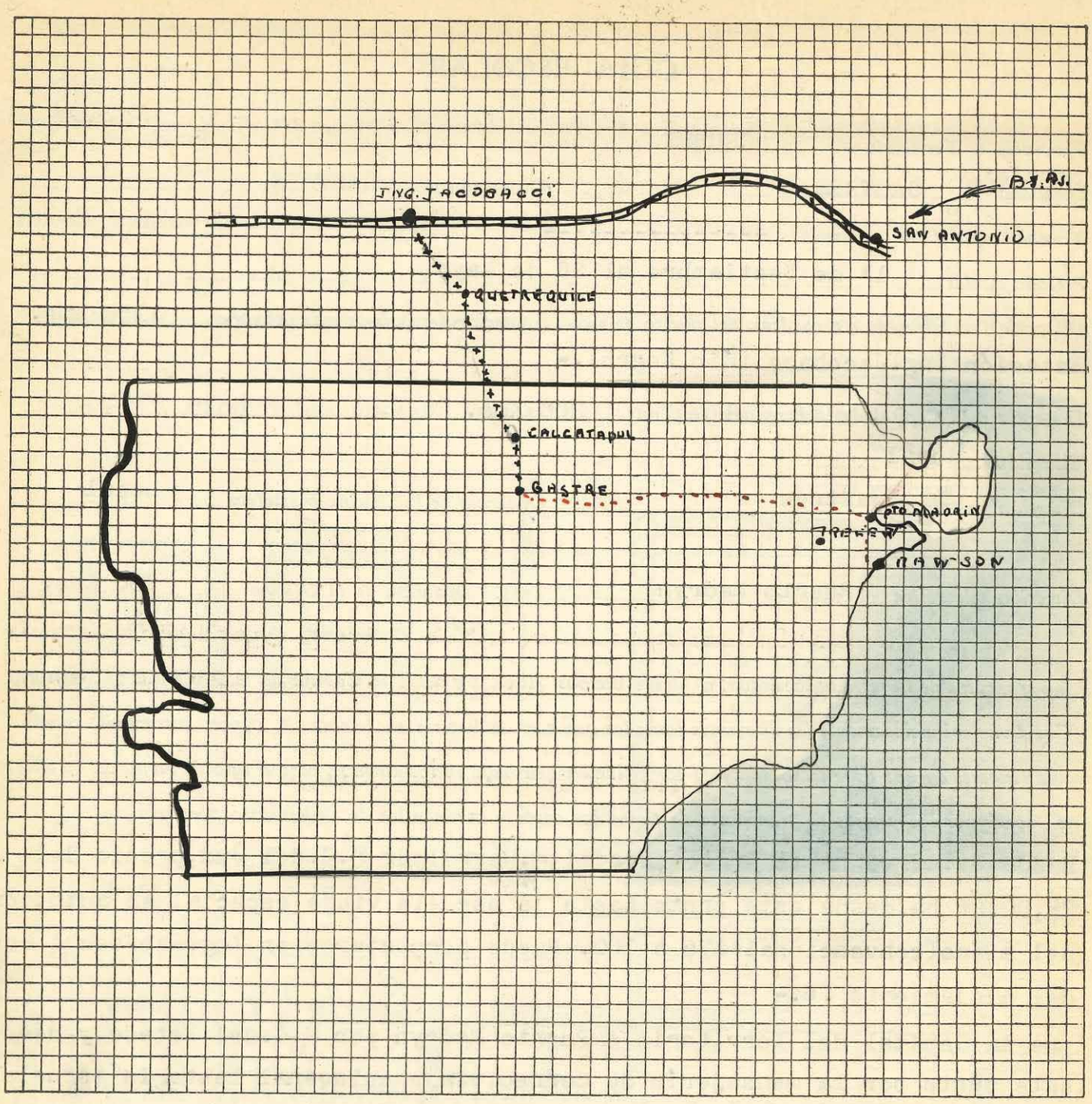

EDIFICIO DE LA ESCUELA

Número de aulas 1

¿Hay comedor instalado? No *¿Hay dónde instalarlo?* Si

¿Hay cocina? No *¿Hay dónde instalarla?* Si

¿Tiene baños? No *¿Hay dónde instalarlos?* No

¿Hay chacra o huerta escolar? No

Propietario del edificio Pablo de Norzagaray

Alquiler mensual cedido gratuitamente

Fecha de iniciación y vencimiento del contrato 1º de Noviembre de 1941 al 1º de Noviembre 1942.-

Población escolar del lugar

varones 3 a 5 años ---- *6 a 14 años* ---

mujeres 3 a 5 ,, *6 a 14 ,,*

¿Tiene Cooperadora? No *Nombre* -----

Estado general de nutrición de los alumnos ----

Vestuario que debe proveerse (camisetas, pantalones, faldas, medias, zapatos, guardapolvos) Equipo completo

Enfermedades endémicas de la zona

Enfermedades más comunes en los niños

¿Tiene botiquín la escuela? No *Remedios más comunmente necesarios* Para primeros auxilios

DESCRIPCION DE LA LOCALIDAD

Ubicación (sobre mar, río, arroyo, sierras, altura sobre el nivel del mar, etc., distancia de la vía férrea) Altiplanicie patagonica,cubierta de pastos duros y vegetación mezquina y achaparrada,850 m.sobre el nível del mar,a 150 Kms. de la vía férrea

Clima, temperatura máxima y mínima Max.28º Min.20º bajo cero.-

Tipo general de edificación (Casa de material, casillas, y construcciones de madera, cinc, ranchería, construcción de adobe, paja) de adobe.-

Condiciones de salubridad de la vivienda Regular.-

Agua. (De dónde se obtiene el agua potable, calidad y otros detalles) de pozos a una profundidad de 4 metros.-

Alimentación (Determinar cuál o cuáles son los elementos predominantes para la alimentación. Si es de vaca, oveja, etc. Si hay verduras. Si no las hay por qué causas) a base de carne de ovinos.-

Situación económica general de los pobladores Regular

¿Hay médico? Si *A qué distancia está el más cercano* Local

¿Hay farmacia? Si *A qué distancia está la más cercana* Local

¿Hay policía? Si *¿Hay hotel, fonda o casa de pensión?* Si

¿Hay oficina de Correos? Estafeta *¿Cuál es la más próxima?* Local

¿Hay teléfono? No *¿Cuál es la oficina más próxima?*

OCUPACION GENERAL DE LOS POBLADORES.

Ganadería: Especies de ganado; industrias derivadas; si se exporta y a dónde Lanar

Agricultura: Clase de siembra o cultivo. Si se exporta y a dónde ----------

Minería: productos que se explotan - Industrias derivadas ----------

Nacionalidad de los pobladores (porcentaje aproximado) 80% Argentinos 20% otras nacionalidades.-

CROQUIS DEL EDIFICIO OCUPADO POR LA ESCUELA EN ESCALA

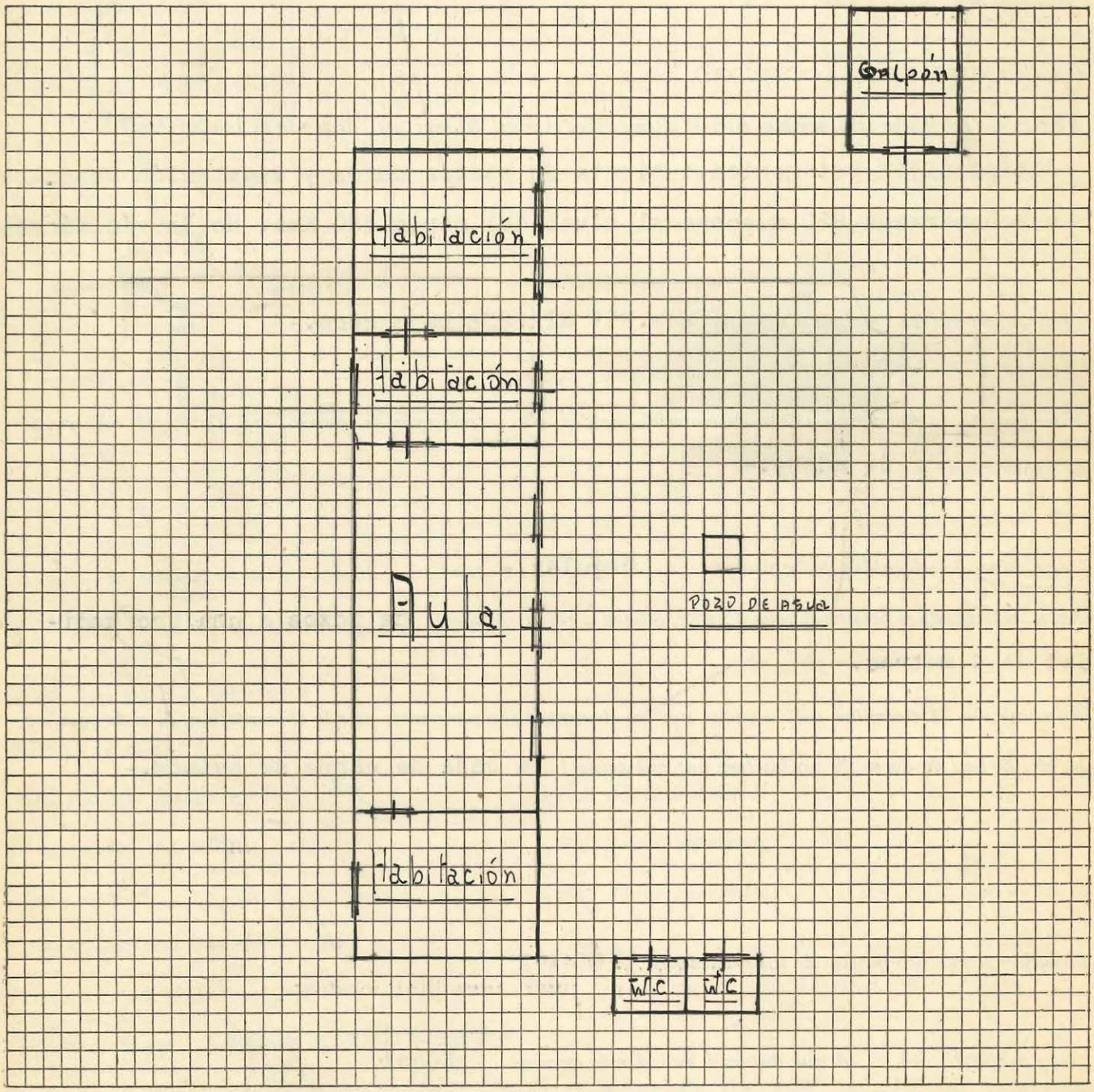

ESCALA: Cada lado de un cuadrado es igual ..... metro