

HISTORIA ARGENTINA

ILUSTRADA

DEDICADA A LOS NIÑOS

POR

ÁNGELA G. MENÉNDEZ

Directora de la Escuela Normal de Profesoras de la Capital
Oficial de la Academia Francesa

«La historia patria contada a los niños debe ser tan interesante á su imaginación, inteligencia y sentidos, como la más bella de las leyendas, sobre la base incommutable de la verdad.»

Obra aprobada en el último concurso de textos por el
Consejo Nacional de Educación

PRIMERA PARTE

1492-1810



BUENOS AIRES

FÉLIX LAJOUANE, EDITOR

1902

Precio: \$ 1.50 m/n

**DONACION
OMAR GARDET
Y FAMILIA**

47-E 2-OR.3

HISTORIA ARGENTINA

ILUSTRADA

DEDICADA Á LOS NIÑOS

POR

ÁNGELA G. MENÉNDEZ

Directora de la Escuela Normal de Profesoras de la Capital

Oficial de la Academia Francesa

«La historia patria contada á los niños debe ser tan interesante á su imaginación, inteligencia y sentidos, como la más bella de las leyendas, sobre la base incommovible de la verdad.»

Obra aprobada en el último concurso de textos por el

Consejo Nacional de Educación



BUENOS AIRES

FÉLIX LAJOUANE, EDITOR

1902

BIBLIOTECA NACIONAL
DE MAESTROS



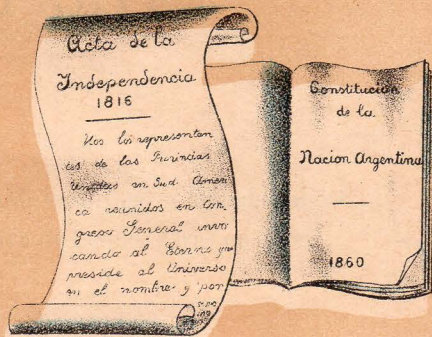
Buenos Aires

A la memoria

de mi Padre

INTRODUCCIÓN


Este libro ha sido ideado para los niños que estudian la Historia de la Nación Argentina. Ellos deben interesarse en conocer el pasado de la patria, amar y respetar los símbolos sagrados que la representan y darse cuenta de la magnitud del legado de sacrificios y de glorias que nuestros mayores nos dejaron, para transmitirlo íntegro é inmaculado á los demás niños del país, á sus hogares y por ese medio, á la posteridad.



Oíd, mortales, el grito sagrado,
 Libertad, libertad, libertad
 Oíd el canto de rotas cadenas,
 Ved en trono a la noble igualdad
 La su trono dignísimo abren
 Las Provincias Unidas, del Sud.
 Y los libres del mundo se prometen
 Al Gran Pueblo Argentino salud

Coro

Sean eternos los laureles,
 Que supimos conseguir
 Coronados de gloria vivamos
 O juremos con gloria morir

Vicente Lopez 

Simbolos Nacionales

PRIMERA PARTE

- I **DESCUBRIMIENTO Y CONQUISTA** — Desde los primeros descubrimientos hasta la fundación definitiva de Buenos Aires en 1580.
- II **COLONIAGE** — 1580-1810.

CAPÍTULO I

EL DESCUBRIMIENTO DE AMÉRICA

CRISTÓBAL COLÓN


Á Cristóbal Colón, marino genovés, se debe el descubrimiento de América é importantes adelantos en la ciencia geográfica:

Las causas principales de este descubrimiento fueron :

1º La necesidad de encontrar un camino que facilitara el comercio de las naciones del Occidente de Europa, con las ricas comarcas de Asia.

2º Los conocimientos de Colón, quien fundándose en que la tierra era esférica concibió el proyecto de encontrar ese camino navegando hacia *el Occidente*.

3º El deseo de Colón de propagar la fe cristiana en otras comarcas y de alcanzar riquezas para restaurar el Santo Sepulcro que había caído en poder de los musulmanes.



RETRATO DE COLÓN

ANTECEDENTES DE COLÓN

Cristóbal Colón, nació en Génova en 1446, poseía una educación muy deficiente, no obstante haber hecho algunos estudios en la Universidad de Pavía.

Á los 14 años entró en la marina; sus viajes, sus lecturas y sus relaciones con hombres de ciencia y marinos de la Corte de Portugal aumentaron sus conocimientos y le hicieron concebir la idea de que la tierra era esférica y la posibilidad de encontrar el camino del Asia por el Occidente, mientras que los portugueses lo buscaban por el Oriente dando vuelta al África.

Pobre y sin recursos para realizar su empresa, Colón solicitó protección de los soberanos de Génova, Venecia y Portugal; pero como los conocimientos geográficos de esa época eran muy imperfectos rechazaron las


ideas de Colón y lo trataron de iluso y visionario.

Colón era un católico ferviente, hasta en su firma expresaba su fe: (*Xpo. Ferens*—Cristo llevo).

S.
S. A. S.
X m y
Xpo. FERENS./

Firma de Colón

La fe y perseverancia de Colón lo impulsaron á pasar á España y sus ideas religiosas le valieron la poderosa ayuda de Fray Juan Pérez de Marchena, Prior del Convento de Santa María de la Rábida, quien le dió asilo é influyó para que los reyes de España escucharan sus proyectos.



Convento de Santa María de la Rábida

LA ESPAÑA CONQUISTADORA Y COLONIZADORA DE NUESTRO TERRITORIO

Colón presentó personalmente sus proyectos á los reyes católicos Fernando é Isabel, quienes se impresionaron favorablemente de la nobleza y sinceridad de sus palabras; pero ocupados entonces de la guerra con los moros, sólo después de seis años prestaron atención á su empresa y por más que las personas á quienes se les pidió consejo, la clasificaron de irrealizable, la reina Isabel tomó sobre sí la ejecución del proyecto de Colón y vendió sus joyas para ayudar á costear la expedición.

Así la España, por la inspiración de esta admirable mujer, tuvo la gloria de ser la conquistadora y colonizadora de nuestro territorio y la bandera española y la cruz del cristianismo las primeras enseñas que se levantaron en el Continente Americano.



Los Reyes Católicos

A handwritten signature in black ink, likely the signature of King Ferdinand, written in a cursive style.

Firma del Rey Fernando

A handwritten signature in black ink, likely the signature of Queen Isabella, written in a cursive style.


Firma de la Reina Isabel

APRESTOS DE LA EXPEDICIÓN

Bajo los auspicios de los reyes de España y ayudado por Martín Alonso Pinzón y Vicente Yañez Pinzón preparó Colón en Palos las tres carabelas: «La Pinta», «La Santa María» y «La Niña». «La Santa María» era la nave capitana, en ella iba Colón y en «La Pinta» y «La Niña» iban los hermanos Pinzón.

Para conseguir marineros indultaron presidiarios, porque nadie quería aventurarse á tan temeraria y arriesgada empresa y sólo así se logró reunir 120 hombres.

Las carabelas de Colón se lanzaron al Oceano ostentando en su bandera una cruz verde que simbolizaba su fe, y las letras F é I, cada una con una corona real encima, en homenaje á sus protectores los soberanos de Castilla y de León.



Las carabelas de Colón



Los indios mirando aproximarse las naves españolas

EL PRIMER VIAJE

3 de Agosto 1492

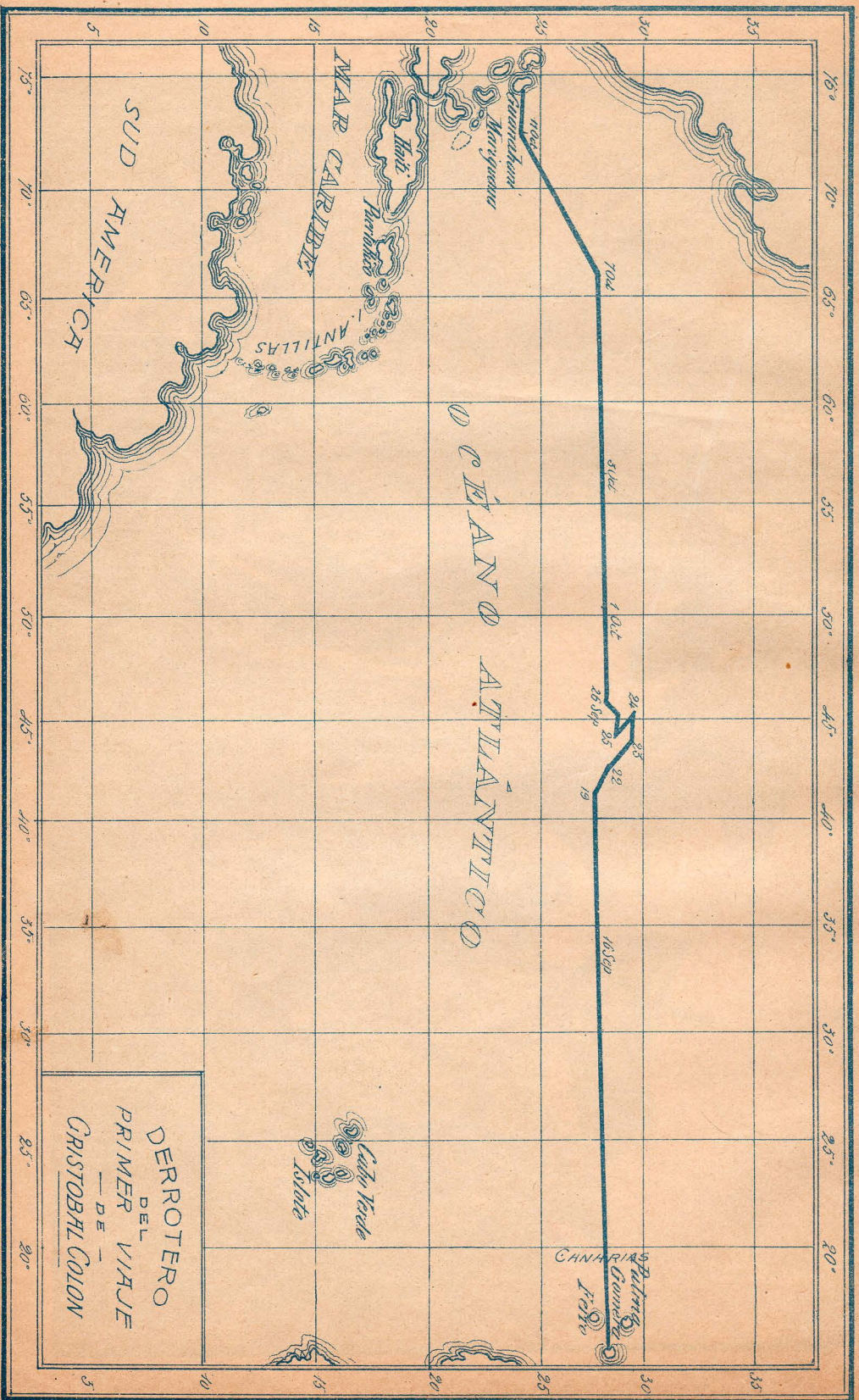
La expedición de Colón zarpó del puerto de Palos el 3 de Agosto de 1492, tomó rumbo hacia el Sud hasta las Islas Canarias y de ahí se dirigió hacia el Occidente.

11 al 12 de Oc-
tubre

Después de sufrir por más de dos meses las dificultades y peligros de la navegación, los temores de lo desconocido, la hostilidad y amenazas de los tripulantes, en la noche del 11 al 12 de Octubre de 1492 Colón vislumbró la tierra soñada durante tanto tiempo.

¡ Las carabelas se acercaban á la tierra americana !

Los indios desde la costa veían aproximarse las naves españolas, que siendo en realidad conductoras de la civilización, aparecían á sus ojos como una grande amenaza para sus riquezas, sus dioses, su libertad salvaje y hasta su vida.





Desembarco de Colón

TRIUNFO DE LA FE Y PERSEVERANCIA DE COLÓN

«¡Tierra!» fué el grito de triunfo dado por Rodrigo de Triana desde «La Pinta», anunciado á las otras carabelas por un disparo de cañón.

12 de Octubre

El 12 de Octubre de 1492 Colón desembarcó en la isla de *Huana Khanni*, que él llamó San Salvador, y tomó posesión de la tierra descubierta en nombre de Dios y de España.

Cumplidas las ceremonias, exigió que se le prestase el juramento de obediencia como Almirante y Virrey, títulos que le habían acordado los Monarcas.

Entonces la gente que lo acompañaba, llena de alegría, le hizo las mayores demostraciones: unos lo abrazaban, otros besaban sus manos y la orla de su traje; los que le habían ofendido se arrastraban á sus pies pidiéndole perdón y todos le ofrecían las mayores pruebas de adhesión y acatamiento.



Colón tomando posesión de la isla *Huana Khanni*

CUESTIÓN DE LIMITES ENTRE ESPAÑA Y PORTUGAL

1492

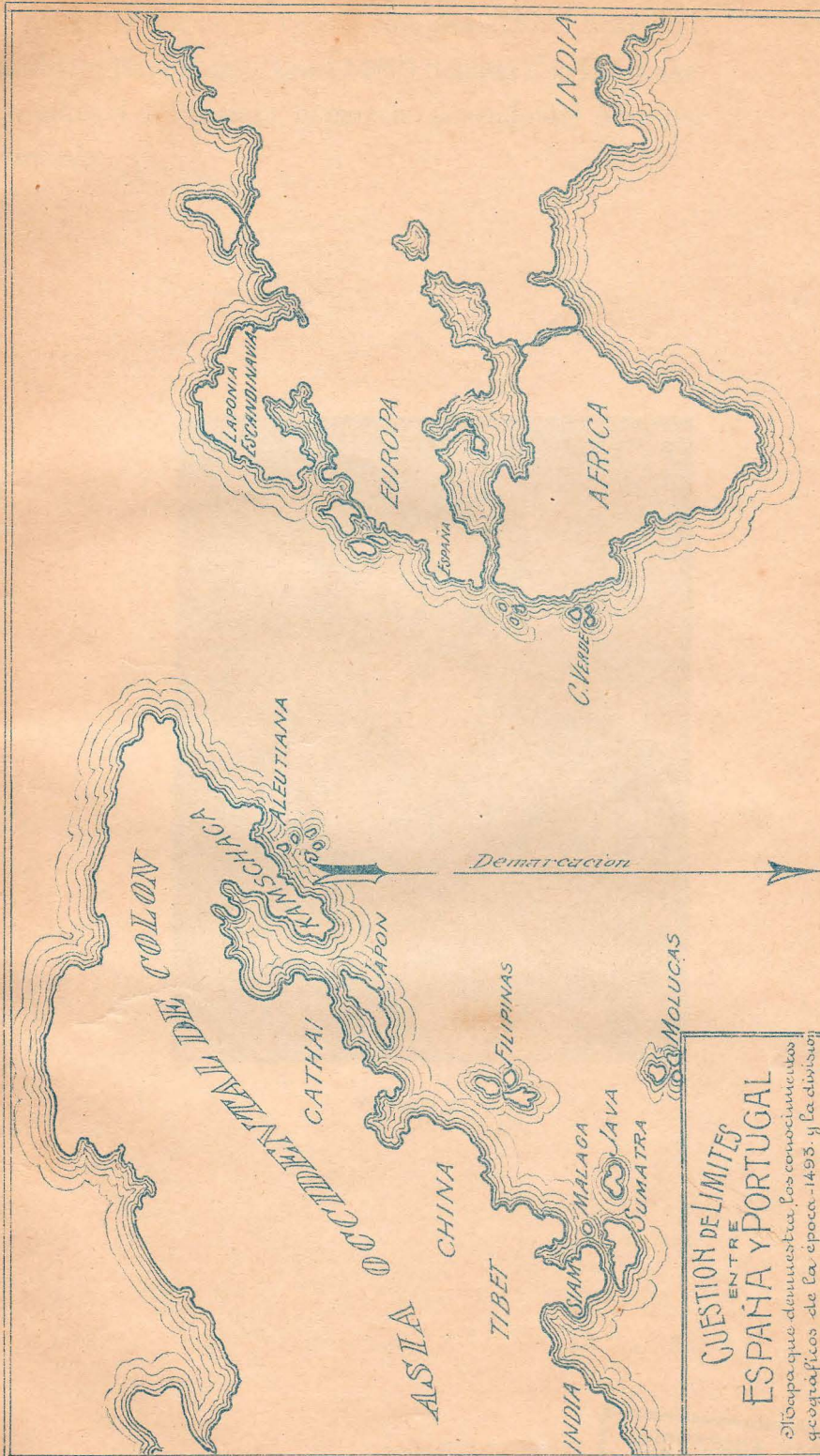
Participando en mucho del error de su época, Colón no sospechaba que había encontrado un nuevo Continente, creía encontrarse en las regiones orientales de Asia, de aquí el origen del nombre de *Indias* dado á las tierras descubiertas.

1493

Como los portugueses por la misma época se dedicaban á los descubrimientos en Asia, para evitar una cuestión de territorios entre España y Portugal, intervino el Papa Alejandro VI, y les propuso deslindar los respectivos dominios. Por bula de 1493 el Papa imaginó una línea de polo á polo, á 100 leguas al Oeste de las islas Azores y concedió á los españoles toda la tierra que descubrieran al Occidente de dicha línea y á los portugueses la que descubrieran al Oriente.

1494

Los portugueses reclamaron descontentos y al año siguiente se convino en *Tordesillas* que la línea divisoria de los dominios pasaría á 370 leguas al Occidente de las islas Azores, dándoles así á los portugueses el dominio de parte del Brasil y derechos sobre el nuevo mundo.



CUESTION DE LIMITES ENTRE ESPAÑA Y PORTUGAL

Mapa que demuestra los conocimientos geográficos de la época 1493, y la división hecha por el Papa Alejandro VI de los dominios Españoles y Portugueses

En 1498 Vasco de Gama completando el descubrimiento de Bartolomé Díaz (1486) llegaba á la India asegurando así al Portugal el camino deseado del Asia *por el Oriente*.

1498



Vasco de Gama

LOS CUATRO VIAJES DE COLÓN

PRIMER VIAJE

1492

Descubre las islas de San Salvador, Haití, que él llamó Española, y Cuba.

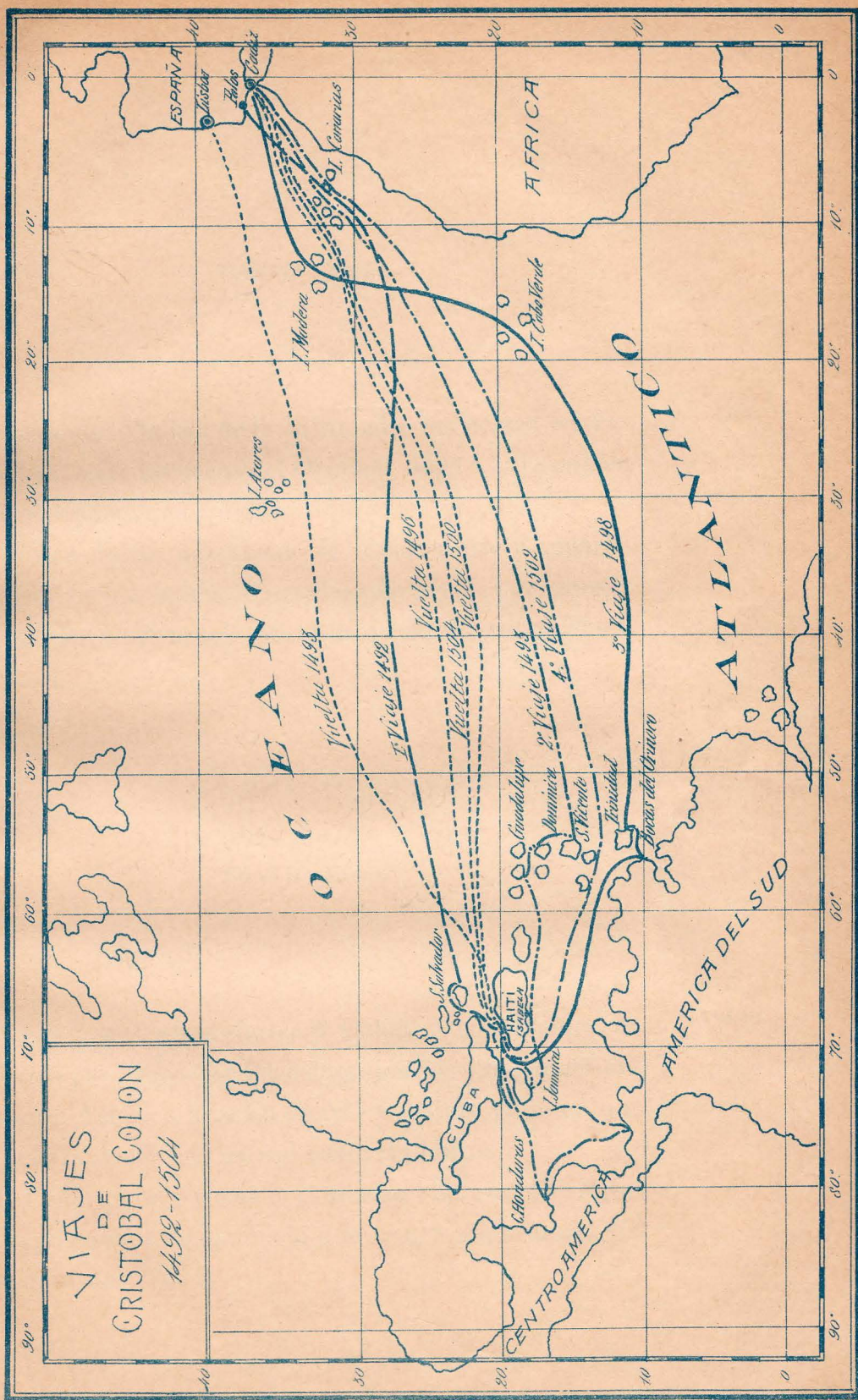
Á su regreso es recibido en triunfo en España.

SEGUNDO VIAJE

1493

Lleno de aliento y de gloria emprendió Colón su segundo viaje con 17 barcos y 1500 hombres. Con este viaje empiezan los desengaños, pues en lugar de las grandes riquezas asiáticas, sólo encontraron islas habitadas por salvajes. Descubrió las pequeñas Antillas, Jamaica y Puerto Rico, y fundó en Haití la ciudad *Isabela* que fué la capital de los países hasta entonces descubiertos.

Llegaron á España quejas y acusaciones presentando á Colón como un engañador y un loco delirante.



TERCER VIAJE

Descubrió la isla de la Trinidad y las costas de Venezuela hasta las bocas del Orinoco, llegó á la Española encontrándola anarquizada.

1498

Colón había autorizado la esclavatura y repartimiento de los indios al servicio de amos; por estos y otros cargos el cruel Bobadilla lo envió engrillado á España.

CUARTO VIAJE

Los reyes absolvieron á Colón y con la idea de abrirse paso entre las islas descubiertas y llegar al Continente Asiático hizo un cuarto y último viaje en que costeó la América Central hasta Honduras.

1502

Estaba á un paso de las inmensas riquezas de Méjico y regresó más desgraciado que nunca sin realizar sus esperanzas.

MUERTE DE COLÓN — JUICIOS SOBRE SU OBRA

1504

Cuando Colón llegó á España, lleno de desencanto después de su último viaje, su protectora la reina Isabel había muerto; triste, pobre y abandonado de los grandes de la tierra, murió en Valladolid el 20 de Mayo de 1506.

1506

En su tumba se colocó el siguiente epitafio:

«A Castilla y á León
Nuevo mundo dió Colón».

Todos han reconocido en Colón un espíritu recto, un genio emprendedor, un carácter perseverante y una fe que le daba impulso superior á sus medios; por eso algunos le llamaron soñador y visionario.

En Europa y América se ha rendido homenaje á su memoria. Nuestro país conserva su nombre en varios pueblos, calles y monumentos y celebró por primera vez como nación soberana é independiente el 4º centenario del descubrimiento de América en consorcio con las demás naciones en 1892.



Muerte de Colón

INFLUENCIA DEL DESCUBRIMIENTO DE AMÉRICA
EN LA HUMANIDAD CIVILIZADA—DESARROLLO DEL CATOLICISMO

El descubrimiento del Nuevo Mundo es uno de los acontecimientos más extraordinarios de la *Edad Moderna*; ejerció grande influencia en el adelanto de la navegación, del comercio, de la industria y de la ciencia.

1º La ciencia geográfica completó el conocimiento del mundo, comprobó la forma esférica de la tierra, la existencia de los *Antípodas*, etc.


2º Se abrieron nuevos é inmensos horizontes al comercio y se agregó el comercio marítimo al comercio por tierra.

3º Se aumentó la riqueza económica con las minas de *Méjico* y del *Perú* y con el conocimiento de nuevas especies de animales y plantas de toda clase.

4º Se preparó el asiento de poderosas sociedades que tomarían parte en la obra de la civilización general.

5º Se extendió la civilización cristiana en todas las naciones que se fundaron en la América del Sud.

Los niños argentinos deben por todos estos beneficios recordar con gratitud á Cristóbal Colón, descubridor de América, que abrió el camino á los demás descubridores y conquistadores que trajeron la civilización á nuestro país, habitado hasta entonces por indios en estado salvaje.



Monumento á Colón (Génova)

CAPITULO II

ABORÍGENES

DISTRIBUCIÓN GEOGRÁFICA DE LAS TRIBUS INDÍGENAS MAS DIFUNDIDAS EN NUESTRO TERRITORIO—NOCIÓN SOBRE LAS DIVERSAS RAZAS.

RAZAS	TRIBUS
<p>Quichua</p> <p>La más civilizada—tenia su centro en el Perú—se extendió por el N. O., y centro de la República.</p>	<p><i>Humahuacas</i> en Jujuy. <i>Calchaquies</i> en Salta y Catamarca. <i>Lules</i> en Tucumán. <i>Diaguitas</i> en La Rioja. <i>Chiriguanos</i> en Santiago del Estero. <i>Comechingones</i> en Córdoba. <i>Michilingues</i> en San Luis. <i>Calingastas</i> en San Juan. <i>Huarpes</i> en Mendoza.</p>
<p>Guarani</p> <p>Se extendió por el Este de la República — de cultura escasísima — eran agricultores — se sometieron fácilmente á la autoridad de los misioneros.</p>	<p><i>Payaguas, Carios, Curapaities</i> en el Paraguay. <i>Tobas, Mocobies, Guaicurúes</i> en el Chaco y Formosa. <i>Timbúes y Abipones</i> en Santa Fe. <i>Tapes</i> en Corrientes. <i>Charrúas, Minuanes, Iaros</i> en Entre Ríos.</p>
<p>Araucana</p> <p>Ocupó el S. Oeste de nuestro país — entre ellos no había gerarquías—amigos de grandes y bulliciosas fiestas — su desarrollo intelectual era muy reducido.</p>	<p><i>Querandies</i> en Buenos Aires. (Algunos afirman que sus descendientes se han conservado con el nombre de <i>pampas</i>).</p> <p><i>Pehuelches</i> } <i>Tehuelches</i> } en la Patagonia. <i>Patagones</i> }</p>

COSTUMBRES DE LOS INDIOS

A medida que los indios vivían más distantes del centro peruano, disminuía su civilización. Había muchas tribus que ni territorio fijo tenían, vagaban errando de un lugar á otro y se detenían donde encontraban elementos de vida.

La mayor parte de los indios vivían casi desnudos, abrigándose sólo en las épocas frías con pieles de tigre, huanaco, etc. Algunos se pintaban el rostro y eran muy amigos de usar aros y adornos de plumas de colores.

Las tribus cazadoras vivían en tolderías en los bosques, otras en chozas de paja y barro. Las familias se reunían para la guerra y los festejos; el jefe tenía poder de vida y muerte sobre su mujer é hijos.

Generalmente vivían de la caza y de la pesca, con excepción de los guaraníes que eran agricultores: cultivaban zapallos, batatas, maíz y mandioca. Del maíz extraían una bebida llamada *chicha*, con que se embriagaban con facilidad en sus festines.

Las armas eran flechas, macanas, bolas arrojadizas y arpones hechos con puntas de hueso que también les servían para la pesca.

Los indios eran muy supersticiosos: creían en dos espíritus: el del bien y el del mal y eran muy respetuosos con los muertos.



Indios quichuas



Indio guarani



Indios araucanos



Indios patagones

EL IMPERIO DE LOS INCAS EN EL PERÚ

Cuando los españoles descubrieron el Continente Americano, existían en él dos grandes imperios: el de *Méjico* al Norte, y el del *Perú* en la América del Sud.

El Cuzco


El imperio del *Perú* se extendía por la costa del Pacífico y comprendía casi toda la parte Occidental del Continente Meridional: su capital era la ciudad del *Cuzco*, situada en el centro de esos dominios. Era una ciudad sagrada; en ella estaba el templo del *Sol*, dios de los indios y la casa del *Inca* que reunía la autoridad de Jefe del Estado y de la Iglesia.

Castas


La Sociedad peruana se dividía en tres categorías: formaban la 1ª *El Inca* y su familia; la 2ª los nobles y sabios del Imperio: *Curacas y Amautas* y la 3ª el pueblo.

División de las
tierras

El Inca era dueño y señor de sus dominios y dividía la tierra en cuatro porciones: la del *Sol*, destinada á la divinidad; la del *Inca*; la de la nobleza y la del pueblo. La parte destinada al pueblo era subdividida en lotes llamados *Topos*. Cada jefe de familia recibía un lote para sí, otro para cada uno de sus hijos varones y medio para las mujeres; no podían ser vendidos, ni transmitidos en herencia, y cuando alguno fallecía volvía la tierra á pertenecer á la Comunidad.



Templo Aymara



Ruinas de un templo de los Incas

Gobierno

El imperio estaba dividido en cuatro regiones gobernadas por Virreyes; los cuatro Virreyes formaban el Consejo de Estado al que consultaba el *Inca* sobre los negocios del Imperio. Las regiones se dividían en provincias gobernadas por Oficiales. Se prestaba pronta y eficaz atención á la Administración de Justicia. En cada localidad había un Juez.


Caminos reales
y postas

Cuatro grandes caminos, perfectamente cuidados, partían del *Cuzco* á las cuatro regiones, ligando entre sí las poblaciones más importantes del Imperio. De distancia en distancia se encontraban sobre estos caminos unas especies de posadas para los viajeros llamados *Tambos* y las postas de los *Chasquis*, correos que llevaban las noticias á la carrera y que se relevaban cada cinco millas.


Arquitectura

La mejor prueba sobre el grado de civilización alcanzada por los *Quichuas* está en su arquitectura que se caracteriza por la sencillez, la simetría y la solidez.

En el Imperio de las Incas existían grandes ciudades y en éstas opulentos templos y palacios adornados por dentro de oro y plata y cuyas *ruinas* imponen respeto y admiración.



Cerro de Potosí



Peñascal de Inti Guaicu

INDUSTRIA Y CULTURA DE LOS INDIOS

Industria

Los peruanos manifestaron gran habilidad en los tejidos de lana y vicuña con los que hacían telas, colchas, alfombras. También hacían espejos de piedra pulida y trabajos artísticos como collares, pulseras, y vasos de oro y plata. Hacían también utensilios de todas clases, algunos de barro fino y muchos de cobre.

Educación

Los *Amautas* eran los sabios del Imperio: muy atrasados en astronomía, cultivaron la poesía y adelantaron mucho en agricultura, arquitectura y se cree en medicina operatoria.

En cuanto á la educación común sólo se concedía á las clases superiores y se limitaba á las artes del gobierno y de la guerra, la religión, la lengua quichua y los *quipus*.


Escritura

La palabra *quipu* significa *nudo*, era el medio de que se valían los quichuas, á semejanza de la escritura, para representar y conservar las ideas.

INDUSTRIAS DE LOS INDIOS



Jarras



Vasos de los quichuas



- 1 Vasijas con figuras — 2 Calabaza — 3 Jarra de barro — 4 Calabacita con adornos — 5 Jarra —
6 Taza Calchaquí — 7 Señera de guerra con flecos — 8 Lámina mortuoria — 9 Casquete de paja
— 10 Adornos de cabeza, formado de plumas de diferentes colores.



Los *quipus* eran cuerdas como de dos pies de largo, compuestas de hilos de diferentes colores fuertemente retorcidos y entrelazados, de los cuales salían una multitud de hilos más pequeños con muchos nudos. Los colores representaban los objetos: el blanco la plata, el amarillo el oro. También tenían un significado simbólico; así el blanco significaba paz y el rojo guerra, y eran un poderoso auxiliar para la memoria, por medio de la asociación de ideas.

Los *quipus* se usaban principalmente para la contabilidad, combinando los nudos podía representarse la cantidad que se quisiera.

De los *quipus* se valían para expresar las rentas y la estadística, etc., etc. Así las cuerdas anudadas de varios colores, reunidas y cuidadosamente conservadas constituían lo que hoy nuestros archivos nacionales.


Creencias

Aún cuando los indios adoraban las manifestaciones de la naturaleza: el sol, la luna, el rayo, el trueno, las



Quipus

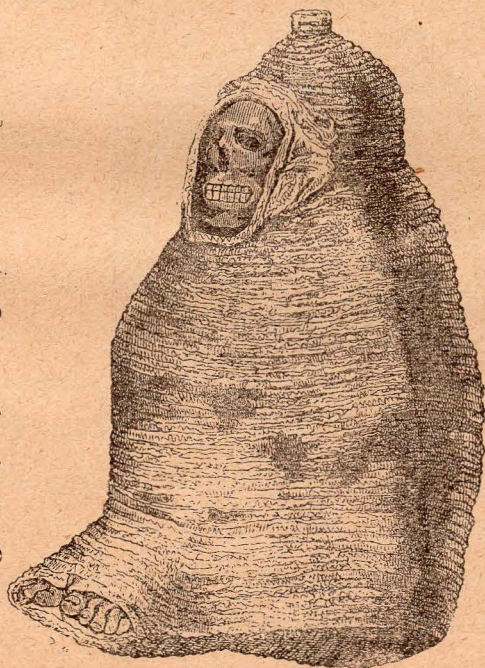
constelaciones, el mar, los volcanes, etc., etc., primaba entre sus cultos el del sol al cual habían levantado tem-



Los indios adorando el Sol

plos magníficos revestidos de oro, plata y pedrerías.

Creían en la inmortalidad del alma y en la vida futura: por eso momificaban los cadáveres, secándolos al aire de las montañas, y los conservaban cuidadosamente en sepulturas que llamaban *huacas*.



Momia

EL INCA

El *Inca* era el gran sacerdote, descendiente del sol, en él residía toda la autoridad civil y militar: dic-



taba las leyes, dirigía el culto, declaraba la paz y la guerra, siendo obedecido como una persona sagrada: era tal su poder, refiere un historiador, que *Atahualpa*, último Inca del Perú, dijo á los españoles:

«En mi reino suspenderían los mismos pájaros su vuelo si yo lo ordenara».

Todo ese poder fué vencido por los españoles con la fuerza de una civilización superior.

Poco á poco el elemento nativo desaparece porque entra en la esclavitud y la servidumbre, quedando sólo en la América conquistada la raza dominadora.

CONQUISTA INCÁSICA

A pesar de la tendencia pacífica de sus instituciones, los quichuas con el pretexto de la religión, siempre estaban en guerra; y venciendo á las tribus vecinas, habían ensanchado su territorio hasta convertirlo en un poderoso imperio.

Se afirma que habían extendido su poder en nuestro territorio por el Este hasta las orillas del Río Paraguay y en toda la región Nor-Oeste hasta el Sud de Córdoba y Mendoza, lo que se comprueba por algunas construcciones de piedra que son de la misma arquitectura incásica y también por el nombre de algunos lugares como *Jujuy*, *Tucuman*, *Pocho*, *Tinogasta* y muchos otros que pertenecen á la lengua quichua.



Soldado peruano

La ciudad de *Cozquin* de Córdoba se considera un centro de la raza quichua, otro *Cuzco*, pues como aquél tenía su *puccará* ó campo atrincherado, el *pocho*, ó tierra de labranza, y en la parte más elevada el templo que llamaban *Inti-huassi* (casa del Sol).

La conquista incásica venció los obstáculos y abrió el camino á la corriente colonizadora española que entró por el Norte en nuestro territorio, así se explica que esta fuera rápida y fácil, pues los quichuas habían trazado la ruta que debían recorrer los españoles más tarde.

Los nombres quichuas de ciudades, sierras y ríos desde Jujuy hasta Córdoba, indican que la civilización de los Incas había ocupado victoriosamente esos dominios, que la soberana voluntad de los descendientes de Manco Capac allí había imperado.

CAPÍTULO III

EXPLORACIÓN DE LAS COSTAS DEL NUEVO MUNDO

ALONSO DE OJEDA — VICENTE YAÑEZ PINZON

El reconocimiento de las costas del Nuevo Mundo se hizo por navegantes y aventureros, que impulsados por el anhelo de la época de realizar grandes empresas y con el interés de enriquecerse, contrataban con el Rey expediciones á América.

Entre los exploradores se distinguió *Alonso de Ojeda*, que recorrió 600 leguas de la Costa Septentrional de la América del Sud.

Vicente Yañez Pinzón continuó reconociendo la costa Este y descubrió el cabo San Agustín en el Brasil, desde allí navegó hacia el N. Oeste ligando así sus reconocimientos con los de *Ojeda*.

El más célebre de los exploradores de esta época es *Américo Vespucio*, que dió su nombre al continente descubierto por Colón.

1499

1499

AMÉRICO VESPUICIO—RAZÓN POR LA CUAL SE DIÓ EL NOMBRE
DE AMÉRICA AL NUEVO CONTINENTE


Vespucio hizo varios viajes á estas tierras.

1499

En 1499 recorrió las costas de Venezuela y la parte N.O. de Sud América.

1501

En 1501 visitó las costas del Brasil y llegó tan al



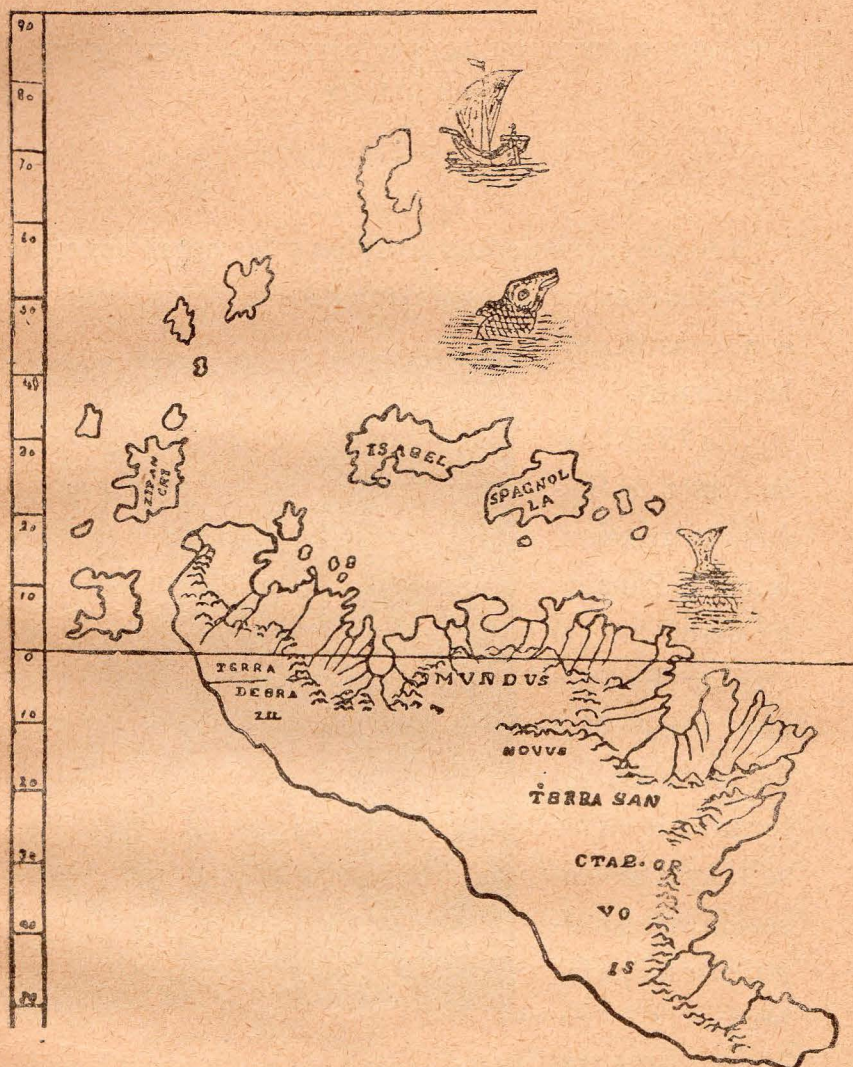
Américo Vespucio

Sud que algunos historiadores pretenden que pasó frente á la boca del Río de la Plata y hasta vió las costas de la Patagonia; á ser cierta esta afirmación *Vespucio* sería el primero que visitó las costas argentinas.

1503-1507

Más tarde se publicaron sus cartas y mapas con las primeras noticias sobre las costas orientales de la América del Sud; en las que afirma que los países descubiertos no pertenecían al Asia, sino que debían ser considerados como un Nuevo Mundo.

El tuvo, pues, el conocimiento real del Mundo descubierta por Colón y fué el primero en hacerlo conocer;



Primeros mapas de América

por esta razón los geógrafos y cartógrafos de la época dieron el nombre de América á ese Nuevo Mundo y así apareció por primera vez en un tratado de Cosmografía que se publicó en Lorena.

DESCUBRIMIENTO DEL OCEANO PACÍFICO — VASCO NUÑEZ
DE BALBOA

Los descubrimientos de Colón y las narraciones de Américo Vespucio impulsaron á los marinos españoles á nuevos descubrimientos.

1518

En 1513 *Vasco Núñez de Balboa* atravesó el istmo de Panamá y descubrió el Océano Pacífico que llamó Mar del Sud. Se internó á pie en las aguas y tomó posesión con las siguientes palabras:



Vasco Núñez de Balboa

Enero 1514

« ¡Vivan los altos y poderosos reyes de Castilla! Yo en su nombre tomo posesión de estos mares y regiones y si algún otro príncipe, sea cristiano, sea infiel pretende á ellas algún derecho, yo estoy pronto y dispuesto á contradecirle y defenderlos ».

DESCUBRIMIENTO DEL RIO DE LA PLATA—JUAN DIAZ DE SOLIS

Después del descubrimiento del Océano Pacífico preocupó al Rey de España la idea de encontrar una comunicación entre los dos Océanos, que condujera á las ricas comarcas de Asia. A fin de encontrar ese paso armó una flota que puso á las ordenes de *Juan Díaz de Solís*.

Solís siguió la costa Este de la América del Sud y tuvo la gloria de descubrir nuestro gran estuario, el Río de la Plata, al cual llamó *Mar Dulce*. Algunos historiadores aseguran que Solís hizo dos viajes y que descubrió el Río de la Plata en su primer viaje en 1508, otros fijan en 1516 la fecha de este descubrimiento.

1516

Solís pagó con la vida su empresa, pues en cuanto bajó á tierra en la isla de Martín García, denominada así en recuerdo de uno de sus compañeros, fué muerto á flechazos por los indios *Charrúas*.

DESCUBRIMIENTO DEL PASO DE UNIÓN DE LOS DOS OCEANOS—
HERNANDO DE MAGALLANES

La desgraciada muerte de Solís no desanimó al Rey de España, quien persistiendo en su idea de encontrar la comunicación entre los dos Océanos mandó una nueva expedición al mando del piloto portugués *Hernando de Magallanes*.


1520

Magallanes salió de España con 5 buques y 200 hombres, siguió el derrotero de Solís y al descubrir el Cerro Oriental exclamó « Monte vide », palabras que dieron nombre á la ciudad de « Montevideo » que se fundó más tarde. Después de muchos contratiempos y dificultades descubrió por fin, al Sud de América, la comunicación tanto tiempo deseada, á la que llamó « Canal de todos los Santos » nombre que se cambió más tarde por el de « Estrecho de Magallanes » en recuerdo del intrépido descubridor.

La expedición atravesó después el Océano Pacífico con destino á las Molucas; pero desgraciadamente Magallanes fué asesinado por los indios malayos de la isla de *Zebú*.



Hernando de Magallanes



Expedición de Magallanes

LA VUELTA AL MUNDO


1522

Elcano continuó el viaje con rumbo al Occidente y después de cargar especias en las Molucas regresó á España siguiendo la misma dirección. De los 239 expedicionarios que acompañaron á Magallanes, 21 regresaron á España en la nave *Victoria* que fué la única que se salvó.



Sebastián Elcano

Esta expedición tuvo gran importancia: 1º Comprobó la redondez y verda-



La nave «Victoria»

dero tamaño de la tierra: 2º Confirmó que la América era un Nuevo Continente: 3º Quedaron demostradas las teorías de Colón que aseguraba la posi-

bilidad de llegar á las Indias por el Occidente.



CAPITULO IV

SEBASTIAN GABOTO

El descubrimiento del estrecho que abrió á España la puerta de comunicación con las riquezas del Pacífico, dió mucha importancia al río descubierto por Solís y despertó el deseo de continuar los descubrimientos.

Diego García, á nombre de una sociedad comercial, solicitó permiso del Rey de España para armar una expedición con el objeto de cargar una madera especial que abundaba en la costa Oriental de América; esta madera que se le llamaba *palo-brasil*, por su color rojo de fuego, dió su nombre á esa región.

15 Enero 1526

Sebastián Gaboto, marino veneciano, era el navegante más experto y de mayor saber de su tiempo; estaba al servicio de Inglaterra cuando se difundieron las noticias de los viajes de Colón y desde el primer momento supuso, fundado en sus estudios, que se habían encontrado tierras distintas del Asia. Solicitado por el Rey de España, fué encargado de una expedición que debía seguir el derrotero de Magallanes; Gaboto cambió de rumbo y resolvió entrar en el Río de Solís, tal vez con la idea de encontrar en el interior un Imperio que se decía era tan opulento, como el que había encontrado Cortés en Méjico.


3 Abril 1526

PRIMER ESTABLECIMIENTO DE LOS ESPAÑOLES EN EL RÍO DE
LA PLATA — ORIGEN DEL NOMBRE RÍO DE LA PLATA Y DE
ARGENTINOS.

Gaboto exploró el río Paraná, se detuvo en la embocadura del Carcarañá y fundó el fuerte de *Sancti-Spiritus* que fué el primer establecimiento de los europeos en el Río de la Plata.

1528

Adelantó por el Paraná hasta el Paraguay y en 1528 entró por las bocas de este río y siguió hasta el *Bermejo*.



Sebastián Gaboto

En estos parajes sostuvo una lucha con los indios *Agaces* y recibió en señal de paz unas barras de plata que envió á España y que despertaron su deseo de llegar al imperio de las riquezas, que llamaban del Rey Blanco (el Perú).

El Rey de España, creyendo que en esta región abundaban ricos metales, dió al Río de Solís el nombre de *Río de la Plata*. Este es el origen de nuestro nombre de *argentinos* pues deriva de *argentum* que significa plata en latín.

García llegó al Río de la Plata y culpó á Gaboto de haberle arrebatado los derechos y la gloria del reconocimiento y ocupación de estas tierras, además Gaboto recibió noticias que los indios *Timbues* habían destruido el fuerte de *Sancti-Spiritus*, desanimado por estas causas para proseguir su viaje, regresó á España.

LA CONQUISTA ESPAÑOLA EN EL NUEVO MUNDO

La conquista en el nuevo mundo hace honor al pue-



Hernan Cortés

blo español por la fortaleza de alma y el valor heroico desplegado para consumarla, obedece á un plan general, así, mientras Solís y Magallanes exploraban las regiones del Sud de América, Hernán Cortés em-

1518-1521

prendía la conquista del Imperio Mejicano y al mismo tiempo que Gaboto exploraba nuestros ríos, Pizarro, Almagro y Luque resolvían

1533

emprender la conquista del Perú hasta que Pizarro entró triunfante en el *Cuzco*.

Esta conquista fabulosa por las inmensas riquezas de esas regiones atrajo desde entonces la atención especial de España y cambió el rumbo de las nuevas expediciones



Francisco Pizarro



El Adelantado Don DIEGO de ALMAGRO
Capitan. Liberalissimo.

helo de los expedicionarios del Río de la Plata fué ponerse en comunicación con el Perú, como el de aquéllos buscar un puerto en el Atlántico que les facilitara llevar á España sus riquezas, produciéndose así dos corrientes civilizadoras que fundaron nuestras principales ciudades.

CAPÍTULO V

EL ADELANTAZGO — DON PEDRO DE MENDOZA

En 1534 se creó el adelantazgo del Río de la Plata que fué la primera institución escrita de ejercicio de soberanía en estas regiones.

1534

Llamábase *Adelantado* á un jefe civil ó militar que representaba al Rey y ejercía en el territorio que se le señalaba y se llamaba *Adelantazgo* la suprema autoridad en nombre del Soberano.

El adelantado se obligaba á costear la expedición á América, á fundar ciudades, y á hacer progresar los dominios que se le confiaban. En cambio tenía el mando vitalicio, el derecho de nombrar su sucesor y compartía con el Rey las riquezas que descubriera y explotara.

El primer Adelantado del Río de la Plata fué Don Pedro de Mendoza, favorito del emperador Carlos V y la expedición que costó la más famosa que se hubiera dirigido al Río de la Plata.

1535

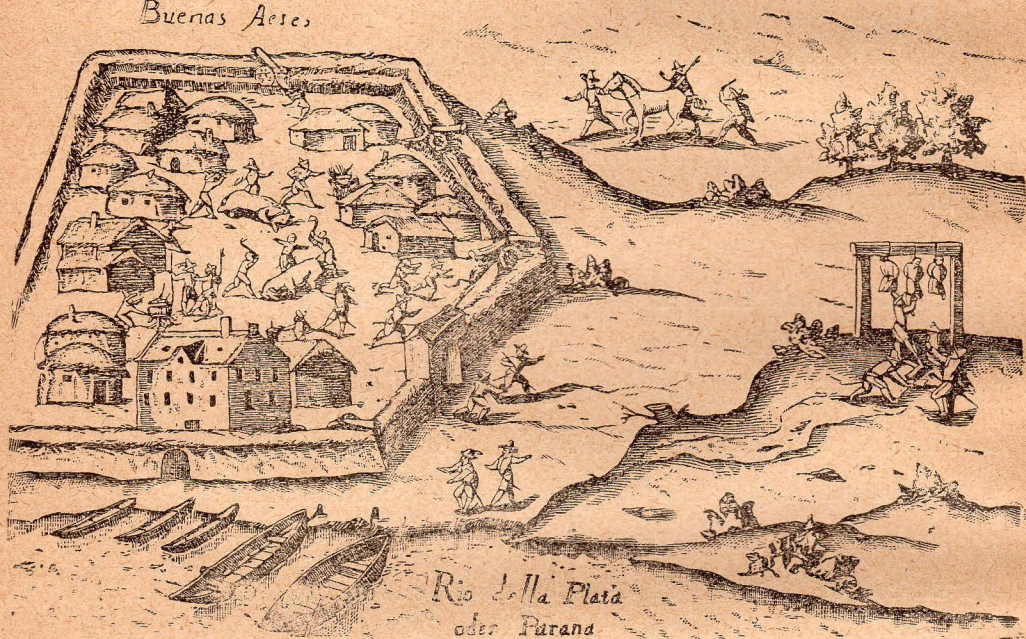
Se componía ésta de 14 barcos y acompañaban al Adelantado altos empleados civiles y militares y no pocas damas distinguidas que seguían la suerte de sus esposos.

FUNDACIÓN DE LA CIUDAD DE BUENOS AIRES

6 Enero 1536

Siguiendo el derrotero de Solís y de Gaboto, Mendoza entró en el Río de la Plata y desembarcó en la Costa

Buenas Aies,




Occidental proclamando al son de clarines que tomaba posesión del Río de la Plata á nombre del Rey de España.

Ocupaban el territorio dos razas indígenas: los *Guaraníes* que se extendían por las riberas y los *Quira-Andis* llamados así por los Quichuas porque quedaban al otro lado de los Andes (*Quira*: del otro lado, *Andis*: de los Andes).

2 Febrero 1536


Los expedicionarios de Mendoza echaron los cimientos de nuestra ciudad, hoy Capital de la República Argentina y levantaron chozas con techos de paja. Mendoza llamó á esta fundación Ciudad de Santa María de Buenos Aires, en homenaje á la Virgen de esa advocación, protectora de los navegantes.



Fundación de Buenos Aires

DESTRUCCIÓN DE LA CIUDAD FUNDADA POR MENDOZA

Los indios recibieron bien á los españoles, les proporcionaron carne de huanaco, maíz y otros víveres; pero siendo maltratados por ellos, se negaron á continuar estos favores. Mendoza mandó batirlos;



pero los españoles fueron derrotados en las cercanías del río *Matanzas* quedando muchos muertos en el campo de batalla y entre ellos el hermano del Adelantado.

Luego los indios trataron de quemar las embarcaciones y las chozas con bolas de paja que arrojaban encendidas.

Desanimado Mendoza y enfermo, confió á *Ayolas* el mando de la expedición; el encargo de fundar pueblos y de ponerse en comunicación con el Perú. Él emprendió el regreso á España, y murió en el camino.

Por las instrucciones dadas por Mendoza á Ayolas se ve claramente que el Rey de España había conferido al primer Adelantado el dominio sobre todas las costas del Mar Pacífico que quedaban al Sud del Perú.

AYOLAS É IRALA — FUNDACIÓN DE LA ASUNCIÓN

Ayolas siguió por el Paraná y subió el Río Paraguay, fundó la *Asunción* el 15 de Agosto de 1536 y la *Candelaria* el 2 de Febrero de 1537.

Emprendió después un viaje al Perú que le costó la vida.

Irala gobernó é hizo prosperar la *Asunción*, repartió los indios en encomiendas é introdujo del Perú las primeras ovejas y cabras.

Se ha culpado á *Irala* de la crueldad con que se trataron los indios, de abusos y desórdenes cometidos durante su gobierno, pero debe tenerse en vista que la gente que gobernaba eran en su mayor parte soldados aventureros, habituados á vivir del botín de la guerra en Europa, y que esos hábitos y esos abusos y desórdenes son más consecuencia de una época que defectos de un hombre.


Debe reconocerse que *Irala* es el *primer gobernante* de estas colonias y que por más imperfecto que haya sido el régimen que estableció, fué la base del gobierno de las poblaciones de la conquista.

CAPÍTULO VI

OCUPACIÓN DEL TERRITORIO ARGENTINO — CORRIENTES COLONIZADORAS

La conquista y colonización del territorio argentino se hizo por tres corrientes colonizadoras que siguieron tres direcciones distintas.

1^a *La del Este*, formada por los conquistadores que vinieron directamente de España: *Mendoza, Ayolas, Irala, etc., etc.*, entraron por el Río de la Plata, subieron por sus afluentes, fundaron ciudades en sus márgenes y se dirigieron por tierra al Perú.



2^a *La del Norte*, enviada por los conquistadores del Perú. El Presidente

de Charcas, *Don Pedro de la Gasca*, recompensó á varios oficiales que le habían ayudado á pacificar sus dominios, dándoles poder y soldados para conquistar nuevas tierras, éstos bajaron desde el valle de *Humahuaca* y siguiendo la conquista incásica fundaron las ciudades del Norte hasta el fuerte de *Sancti-Spiritus*.

3^a *La del Oeste*, enviada por el conquistador de Chile *Don Pedro de Valdivia*, fundó las provincias de Cuyo.

CUADRO CRONOLÓGICO DE LA FUNDACIÓN DE LAS
PRINCIPALES CIUDADES

Buenos Aires — Fundada por Pedro de Mendoza en 1536
el año 1536.

» » — Reedificada por Juan de Garay en
el año 1580.

Asunción — Fundada por Juan de Ayolas en el 1536
año 1536.

Santiago del Estero — La más antigua de las ciuda- 1553
des del interior, es fundada primero con el nombre de
ciudad del *Barco* y trasladada al sitio que ocupa actual-
mente por Francisco de Aguirre en 1553.

San Juan y Mendoza — Fundadas por el Capitán Pe- 1561
dro del Castillo en el año 1561.

Córdoba — Llamada «*La Llana*» para indicar que es 1573
la primera fundación apartada de las Montañas Andi-
nas, fué fundada por Jerónimo L. de Cabrera en 1573.

Santa Fe — Fué fundada por Don Juan de Garay en 1573
el año 1573. En estas fundaciones se encontraron las
dos corrientes colonizadoras, la del Norte representada
por Cabrera y la del Río de la Plata por Don Juan de
Garay.

1565

Tucumán—Palabra derivada del quichua *Uman*, cabecera ó gobierno y *Tuccu*, de la región oscura. El *Tuccuman* era la cabecera ó el centro de la región del Sud. Esta región era culta y poblada, y comprendía una gran parte de la República Argentina, bajo la dependencia del Perú.

La ciudad de Tucumán fué fundada por Diego de Villarroel en el año 1565.

1582

Salta—Fué fundada por Hernando de Lerma en 1582 en el sitio donde los quichuas habían tenido el centro poblado de Samallau que quiere decir «descanso de la subida».

1588

Corrientes—Fundada por Alonso de Vera en el año 1588.

1593

Jujuy—En quichua *Huk-Huy*, quiere decir la bajada ó la Hondonada, fué fundada por Francisco Argañaraz en 1593.

1591

La Rioja—Fundada por el General Don Juan Ramirez de Velasco en 1591.

1684

Catamarca—Del quichua «*Cata-Marca*» que quiere decir «Fortín de las Fronteras» fué fundada por el Gobernador Don Fernando Mate de Luna en 1684.

CAPITULO VII

LA ASUNCIÓN—LOS ADELANTADOS QUE SUCEDIERON A MENDOZA 1540-1591

En los primeros tiempos de la conquista, la Asunción desempeñó un papel muy importante, porque después de la muerte de Mendoza y de Ayolas, Irala se estableció en ella y fué el centro del Gobierno de estas regiones.

2º *Adelantado*—*Alvar Núñez Cabeza de Vaca*.—
Pretendió reedificar á Buenos Aires. Trató de mejorar la situación de los indios. Llevó dos expediciones contra los *Agaces y Guaycurús*. Buscó la comunicación con el Perú en 1543. Depuesto por un motín revolucionario fué enviado preso á España en 1544.

1540

1543

1544

3º *Adelantado*—*Juan Ortiz de Zárate*—Nombrado por el Virrey del Perú, debía solicitar del Rey la confirmación de su cargo y establecer un sistema de colonización nuevo y fecundo en estas regiones, cambiando las armas por el trabajo; para realizar este propósito se comprometió á traer familias agricultoras y obreros mecánicos y á introducir en la Asunción vacas, ovejas y caballos.

Mientras que Zárate se fué á España, se produjeron grandes disturbios en la Asunción.

El desgraciado Adelantado murió sin ejercer benéficamente el gobierno como podía esperarse.

1575

JUAN DE GARAY

4º *Adelantado*—*Juan Torres de Vera y Aragón*—
Vera y Aragón era Oidor de la Audiencia de Charcas y obtuvo el cargo de Adelantado por haberse casado con la hija de Zárate. No se trasladó á la sede del Gobierno y nombró á *Garay* para que gobernara en su nombre. Garay sometió una sublevación de indios encabezada por *Oberá*, y deseando establecer la comunicación entre el Río de la Plata y las poblaciones del interior, fundó primero á Santa Fe en el año 1573 y en 1580 repobló á *Buenos Aires*, lo que cambió por completo el Gobierno y la marcha de estas Colonias.

Vera y Aragón regresó á España sin nombrar sucesor, en el año 1591. Entonces se reunió un Cabildo abierto para nombrar la persona que debía reemplazarlo.

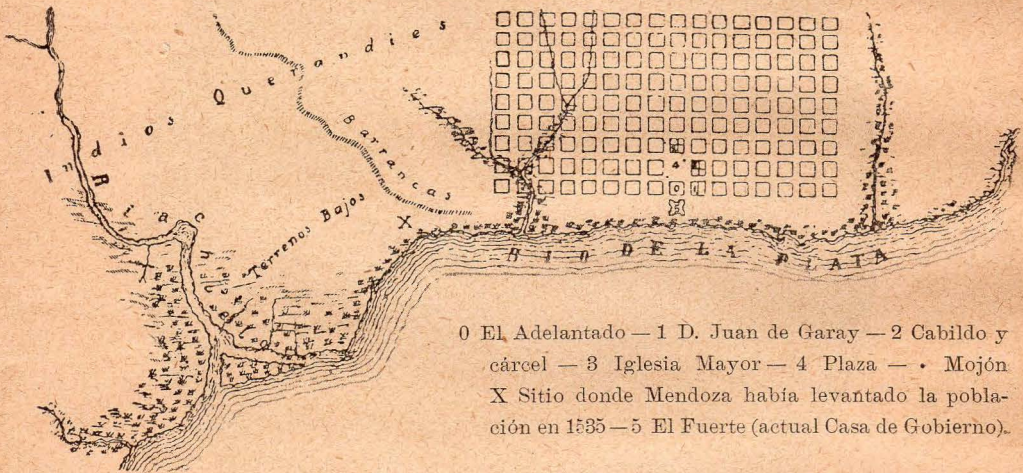
Así finalizó el histórico régimen de los Adelantados.



Juan de Garay

LA CIUDAD DE BUENOS AIRES REEDIFICADA POR GARAY

Don Juan de Garay reedificó la ciudad de Buenos Aires un poco más al Norte del lugar en que la había



Traza de la ciudad de Buenos Aires hecha en 1580

fundado Mendoza, y la llamó Ciudad de la Santísima Trinidad y puerto de Santa María de Buenos Aires.

El plano adjunto demuestra la traza de la ciudad hecha por Garay

De carácter franco y amable, Juan de Garay fué uno de los más valerosos soldados y de los mejores gobernantes de la conquista.

Después de batir y derrotar á los indios y de pacificar la provincia, volvió á recorrer las costas del Paraná y fué muerto en Entre Ríos por los indios *Minuanes*.

CAPÍTULO VIII

EL GOBIERNO DEL RÍO DE LA PLATA

Á los Adelantados sucedieron los Gobernadores.

El más célebre de los Gobernadores de la Asunción fué *Hernando Arias de Saavedra*; á él se debe el establecimiento de las *Misiones* para mejorar la condición de los indios, expediciones á la Patagonia para extender la civilización española, la práctica de las ordenanzas de *Alfaro* que eximían á los indios del trabajo personal, y lo que es de tanta importancia para nosotros la creación de la *Gobernación del Río de la Plata*.

1617

La Gobernación del Río de la Plata comprendía las provincias litorales y toda la Patagonia con más de 200 leguas sobre el Océano Pacífico.


Todo el resto de lo que es hoy República Argentina formaba la Gobernación de Tucumán, dependiente del virreynato del Perú.

El primer Gobernador del Río de la Plata fué *Don Diego de Góngora* y el último *Don Juan José de Vertiz*.

1617-1776

CUESTIÓN DE LÍMITES ENTRE ESPAÑA Y PORTUGAL

Lo que más distingue á los Gobernadores de Buenos Aires es su enérgica acción contra los portugueses.



Montevideo

En 1680, Don Manuel Lobo, Gobernador de Río Janeiro, invadiendo el territorio español, fundó la «Colonia del Sacramento» en la *Banda Oriental del Río de la Plata*.

Los Gobernadores *Garro*, *Valdés Inclán* y *Zabala* resistieron con las armas, enérgicamente á las pretensiones de los portugueses. *Zabala* los expulsó y fundó en la Banda Oriental la ciudad de *Montevideo*, con familias llevadas de Buenos Aires y de las Canarias.



LÍMITE ENTRE ESPAÑA Y PORTUGAL

Señala el resultado efectivo de la
demarcación del Papa Alejandro VI.

Por tres veces los españoles tomaron «La Colonia» y por tres veces fué devuelta á los portugueses por la mala política española y porque desconocían la importancia comercial de esta posesión, hasta que quedó en poder de los españoles que era á quienes correspondía por derecho.

GOBERNADORES DE BUENOS AIRES (1617-1776)


Don Diego de Góngora.

- » Alonso Pérez de Salazar.
- » Francisco de Céspedes.
- » Pedro Estéban de Avila.
- » Mendo de la Cueva y Benavides.
- » Ventura Mojica.
- » Pedro de Rojas.
- » Andrés de Sandoval.
- » Jerónimo Luis de Cabrera.
- » Jacinto de Lariz.
- » Pedro Ruiz Baigorri.
- » Alonso de Mercado y Villacorta.
- » José Martínez de Salazar.
- » Andrés de Róbles.
- » José de Garro.
- » José de H. Herrera.
- » Agustin de Róbles.
- » Manuel de Prado Maldonado.
- » Alonso Juan de Valdés Inclán.
- » Manuel de Velasco.
- » Alonso de Arce y Soria.
- » Baltasar García Ros.
- » El Marqués de Salinas.
- » Bruno de Zabala.
- » Miguel de Salcedo.
- » Domingo Ortiz de Rosas.
- » José de Andonaegui.
- » Pedro de Ceballos Cortés y Calderón.
- » Francisco de Paula Bucarelli y Ursua.
- » Juan José de Vertiz y Salcedo.

CAPÍTULO IX

LA CONQUISTA ESPIRITUAL

La mayor parte de los conquistadores españoles, tenían el deseo de enriquecerse y aprovechaban para



Fray Bartolomé Las Casas

ello el trabajo forzado de los indios tratándolos algunos con la mayor crueldad é injusticia. Los españoles se repartían los indios en grupos que llamaban *encomiendas*, pudiendo ser éstas de *Mitayos* y de *Yanaconas*. Los Mitayos trabajaban en las minas y eran obligados con tanta

crueldad que morían la mayor parte de ellos. Los Yanaconas se debían perpétuamente á sus amos; de modo que los españoles consideraban á los indios como seres sin libertad y sin derechos.

Los sacerdotes católicos mejoraron la suerte de estos desgraciados. El benemérito Fray Bartolomé Las Casas, llamado «Protector de los indios» Obtuvo que el emperador firmara nuevas leyes en que se reconocía la libertad de los indios.

LOS PADRES FRANCISCANOS

El Adelantado Vera y Aragón trató de dulcificar el trato de los indios y autorizó á los P. P. Franciscanos á que les dieran enseñanza religiosa: de esta manera descansaban del trabajo durante algunas horas.




Fray Francisco Solano

Fray Francisco Solano, religioso de la orden franciscana, fué uno de los más eficaces auxiliares de la conquista espiritual. Recorrió enormes distancias, se internó entre numerosas tribus de indios y convirtió á millares de salvajes á la religión cristiana, valiéndose principalmente de la música.

En las provincias de Santiago y de la Rioja se conservan aún interesantes tradiciones relativas al paso de este virtuoso misionero.

LAS MISIONES JESUITICAS

Durante el primer gobierno de Hernandarias los P. P. Simón Mazeta y José Cataldino, implantaron las *Misiones* en el Paraguay. Ellos y sus sucesores los P. P.



de la Compañía de Jesús, fundaron gran número de pueblos en la Provincia de la *Guayra* y en las costas de los ríos Uruguay, Paraná y Paraguay.

En estos pueblos fundaban Iglesias, Escuelas, Hospitales, viviendas para los P. P. y los indios, casas de corrección, etc., etc.

Dedicaban á los indios á la agricultura: cultivaban con éxito notable la yerba-mate, el algodón, el tabaco, el corte de madera, etc., etc.

PROGRESOS REALIZADOS POR LOS MISIONEROS JESUITAS



Los P. P. Jesuitas enseñaban á los indios la Religión en su propio idioma *guaraní* y se valían de ceremonias religiosas, música y cantos para atraerlos á la obediencia y al trabajo.

Introdujeron la imprenta, fundaron las primeras escuelas y el adelanto espiritual de las colonias.

No obstante los positivos progresos realizados por los misioneros jesuitas, en relación con el estado de barbarie indígena, cuestiones de política europea impulsaron á Carlos III á ordenar su expulsión. El Gobernador Bucarelli cumplió en el Río de la Plata esta orden que acataron los P. P. sin la menor resistencia.

Separados los jesuitas, los indios volvieron rápidamente al estado salvaje, los pueblos agrícolas, florecientes, que ellos habían fundado se deshicieron y los portugueses avanzaron en el dominio español. Esta ocupación tuvo sus consecuencias ulteriores manifiestas en la cuestión de límites entre la República Argentina y el Brasil, que ha quedado terminada sólo en 1895.

CAPÍTULO X

RESUMEN DEL SISTEMA COLONIAL

El colóniage, abarca el tiempo comprendido desde la fundación de Buenos Aires en 1580 hasta la Revolución de la Independencia (1810).



Loysa

Primer Presidente del Consejo de Indias

Este período tiene mucho interés porque se fundaron los pueblos que componen hoy la República Argentina, se establecieron las primeras instituciones y se formaron los sentimientos de nacionalidad. Se ha dicho que el colóniage en la vida del

pueblo argentino tiene la misma importancia que la juventud en la vida del hombre.

El gobierno colonial era complicado, pues gobernaban las coloniales autoridades que residían en España y en América.


AUTORIDADES COLONIALES

RESIDENTES EN ESPAÑA	<i>El Rey</i>	Era el Soberano absoluto.
	<i>Consejo Supremo de Indias</i>	Creado en 1524 bajo el reinado de Carlos V. Entendía en todo lo relativo al gobierno, administración y alta justicia de las colonias.
	<i>Casa de contratación</i>	Corría con todo lo relativo á Aduanas y contabilidad comercial y desempeñaba el cargo de Suprema Corte de Justicia en todo asunto comercial.
	<i>Adelantados</i>	1535-1591
EN NUESTRO PAÍS	<i>Gobernadores del Rio de la Plata</i>	1617-1776
	<i>Virreyes, Capita- nes Generales..</i>	1776-1810
	<i>Intendentes</i>	Empleados del Rey que fiscalizaban la percepción de la renta y mantenían el orden policial de las colonias.
	<i>Audiencias</i>	Tribunales encargados de la justicia y de la vigilancia de las autoridades in- feriores.
	<i>Cabildos</i>	Les correspondía la administración local en todo aquello que era del servicio co- mún del vecindario. Reunían atribucio- nes semejantes á las que tienen hoy las Municipalidades, Comisarios de Policía y Jueces de Paz.

Todos los cargos eran desempeñados por españoles; sólo en los Cabildos tomaban participación los hijos del país, por eso desempeñó esta institución un papel tan importante en la independencia. Los Cabildos custodiaban el estandarte real que recibía bajo juramento el Alférez Real, ese juramento significaba la sumisión y reconocimiento de cada ciudad, representada por su Cabildo, al monarca reinante, señor de las tierras conquistadas.



*El Invictísimo Emperador CARLOS
Quinto Rey natural de Castilla*



Cabildo de Buenos Aires en 1810

CAPÍTULO XI

CREACIÓN DEL VIRREINATO DEL RÍO DE LA PLATA

El virreynato del Río de la Plata se creó:

1776

1º Por la importancia comercial y política que había adquirido Buenos Aires.

2º Por las dificultades que ocasionaba la gran distancia á que se encontraban las autoridades del Perú.

3º Por la necesidad de crear una autoridad superior que detuviera á los portugueses en sus avances á los dominios españoles y guardase las extensas costas del Atlántico.

El virreynato se extendía por el Norte desde el Río Desaguadero y la ribera Sud del lago Titicaca hasta el Cabo de Hornos; comprendía las provincias del Norte ó Alto Perú y los territorios que forman hoy las Repúblicas Argentina, del Paraguay y Uruguay.

El Virrey no podía en ningún caso proceder por sí sólo; con su asesor, que era como su ministro, daba los decretos generales de administración que debían ajustarse á las leyes de Indias y no podía hacer ningún despacho sin el acuerdo de las juntas de Gobierno, de Guerra ó de Hacienda. Presidía la audiencia pero no tenía voto sino en caso de empate. Las milicias obedecían directamente al Virrey, pero la policía pertenecía á los alcaldes.

DON PEDRO DE ZEBALLOS, PRIMER VIRREY, 1776-1778

1776

Don Pedro de Zeballos fué nombrado primer virrey del Río de la Plata y traía el encargo de desalojar á los portugueses del territorio que habían usurpado. Zeballos venció á los portugueses quedando la Colonia del Sacramento y toda la costa del Río de la Plata unidas para siempre al virreynato del Río de la Plata.

1777

La paz sellada por el tratado de San Ildefonso de 1º de Octubre de 1777, permitió al virrey Zeballos acordar franquicias comerciales, siendo la medida más importante habilitar el puerto de Buenos Aires para dar entrada y salida á los buques y cargamentos procedentes de puertos españoles, decreto que fué confirmado por Cédula Real de 1778. Propuso también la división del territorio en *Intendencias*.

1778

1778

Por intrigas de los portugueses fué apartado del poder y se nombró para sucederle á *Don Juan José de Vertiz*.

JUAN JOSE DE VERTIZ, 1778-1784—LAS INTENDENCIAS,
NOTABLE IMPULSO A LA EDUCACIÓN DURANTE SU GOBIERNO

Vertiz fué el segundo virrey del Río de la Plata y el único americano entre todos los que ocuparon ese cargo hasta 1810. Se distinguió por su gobierno progresista y benéfico.


Durante el virreynato de Vertiz por orden de Carlos V se dividió el territorio en ocho *Intendencias*.

VIRREYNATO DEL RÍO DE LA PLATA	{	<i>Intendencias</i>	{	La Asunción
		<i>del</i>		La Paz
		<i>Alto Perú</i>		Cochabamba
				Potosí
				Chuquisaca
		<i>Intendencias</i>	{	Córdoba
		<i>del</i>		Salta
		<i>Río de la Plata</i>		Buenos Aires

Su primer atención fué destinar los bienes de los jesuitas á la fundación de establecimientos de instrucción y de caridad para mejorar el estado moral del país.

Trajo de Córdoba la imprenta de los P. P. jesuitas. Fundó el Colegio de San Carlos, primero de esta clase, en el mismo edificio que ocupa ahora el Colegio Nacional Central de la Capital. Como medio de cultura social y literaria fundó la casa de comedias.

Fundó también el tribunal del Protomedicato, origen de nuestra Escuela de Medicina.



Primera imprenta de Buenos Aires



Actual Casa de Expósitos, recuerda la fundación de Vertiz

MEJORAS MATERIALES EN EL VIRREYNATO DE VERTIZ

Vertiz prestó también señalada atención al embellecimiento y adelanto material de la ciudad.

1º Mandó construir aceras, nivelar y terraplenar las calles é hizo empedrar dos de las mas centrales *Perú-Florida* y *San Martín-Bolívar*.

2º Estableció el alumbrado público por medio de velas de sebo.

3º Hizo construir el edificio en que se hallan el Museo y Biblioteca Nacional.

4º Creó un paseo público « *La Alameda* » actualmente Paseo de Julio.

5º Fundó la Casa de Expósitos, reorganizó la de Huérfanos y creó un Hospicio de Mendigos y otro de reclusión de Mujeres.

6º Estableció los Alcaldes de barrio.

7º Ordenó la formación de un censo de la población de Buenos Aires, que dió el siguiente resultado:

Población de la Ciudad. . . 24.754 habitantes.

» de la Campaña. 12.024 »

En una palabra fué el gobernador que mayor impulso dió al progreso moral y material de las colonias.

Durante su gobierno ocurrió la sublevación de los indios del Perú, encabezada por *Tupac-Amarú*. Vencidos los indios fueron bárbaramente escarmentados.

VIRREYES DEL RIO DE LA PLATA
1784-1804

1784-1789


Nicolás Cristóbal del Campo, Marqués de Loreto. De ideas contrarias á la instrucción de los americanos, anuló la obra progresista de su antecesor.

Trató de demarcar los límites con el Brasil, sin conseguirlo.

Instaló la Audiencia del Río de la Plata, cuya jurisdicción correspondería hasta Salta, pues desde ahí hasta el Norte era jurisdicción de la Audiencia de Charcas.

1789-1795

Nicolás de Arredondo. Reemplazó al Marqués de



Manuel Belgrano

Loreto. Permitió que los buques ingleses del *Asiento de Negros* sacasen en retorno cueros, cerda y grasa, lo que produjo grandes beneficios á los hacendados. Por su iniciativa se creó el *Consulado*, tribunal comercial que tuvo como secretario al joven Don Manuel Belgrano (*).

1795-1799

Pedro Melo de Portugal y Villena. Sucedió á Arredondo. Trató de fortificar á Montevideo y creó una escuadrilla fluvial que puso á las órdenes de Santiago

(*) En ésta época estalló la Revolución Francesa.

Liniers, noble francés al servicio de la marina española, que había venido á Buenos Aires con la armada de Zeballos.

Muerto Melo gobernó interinamente el Oidor *Antonio Olaguer Feliu*, pero ese mismo año fué nombrado el nuevo virrey.



Antonio Olaguer Feliu

El Marqués *Gabriel de Avilés*, hizo

1799-1801



Gabriel de Avilés

un gobierno modesto, señalándose sólo por algunas medidas de administración local: reglamentó el impuesto de patentes y fundó algunos pueblos en la Banda Oriental; promovido al virreynato de Lima, fué reem-

plazado por *Don Joaquín del Pino*.

Núm. r.

TELEGRAFO MERCANTIL

RURAL POLITICO ECONOMICO, E HISTORIOGRAFO
del Rio de la Plata.

Miercoles 1. de Abril de 1801.

Admiranda tibi levium spectacula rerum.

In tenui labor : at tenuis non gloria ; si quem Virg. Lib. 4.

Numina læva sinunt , auditque vocatus Apolo. Georg.

Spes etiam valida solatur compede vinctum. Tibul. lib. 2.
crura sonant ferro , set cavet inter opus. Eleg. 6

Al inocente asido á la cadena ,
la esperanza consuela y acaricia.

Suena el hierro en los pies , y dale pena ;
mas canta confiado en la Justicia.

EL patriotismo , principio el mas fecundo de grandiosos hechos y que , tal vez se convierte en pasion , recurré á todo genero de medios para alcanzar sus fines . No siempre se requieren sacrificios , ni heroycidades para manifestarlo : y quizá está menos expuesto á la sospecha de ostentacion , ó vanidad , quando son mas humildes sus efectos . Esta relevante prenda que , con alguna propiedad , puede llamarse virtud , es la que exige actualmente , la atencion en todas las Naciones , para reglar sus maximas á la constitucion que cada una de ellas tiene : y es tambien la que (qual devoradora llama que tocando en la Teja , arde mas quanto á soplos intentan apagarla) inflamando el pecho del *Editor* de este *Periódico* no cedió , ni pudo ceder á sus muchos Opositores.

No pudieron rendirme , no ; pero los choques de una continuada Lid , amortiguaron mis fuerzas , defallecieron mis bríos , y aun quebrantaron mi salud en tanto modo , que (como suele decirse) fue fuerza embainar el acero , y descansar hasta hoy , para que los perdidos alientos tornásen á su vigor , y rompa la campaña con doble animosidad , y conocimiento . Mas ¿ quie-

VIRREINATO DE DON JOAQUÍN DEL PINO—PRIMEROS PERIODICOS

Don Joaquín del Pino y Rozas fué el sucesor de

1801-1804

Avilés. Se distinguió su período por los esfuerzos que hizo para contener los avances de los portugueses y también porque aparecieron los primeros periódicos.



Joaquín del Pino

Telégrafo Mercantil. Rural, Político, Económico é Historiografo del Río de la Plata, pu-

1° Abril 1801

blicado por el Coronel español Francisco A. Cabello. Fué suprimido pocos meses después.

Semanario de Agricultura y Comercio, redactado por Hipólito Vieytes y Pedro Cerviño. Puede considerarse como el primer periódico digno del país.

1° Stbre. 1802

El virrey del Pino murió á principios de 1804.

CAPÍTULO XII

EL VIRREY SOBREMONTÉ — PRIMERA INVASIÓN INGLESA

1804

✓ Don Rafael Márquez de Sobremonté substituyó á del Pino en el virreynato del Río de la Plata.

Sobremonté habíase sido Gobernador Intendente de Córdoba y se habíase distinguido por algunas mejoras en la ciudad y diversas iniciativas para el desarrollo industrial de la campaña.

Octubre de 1804

Durante su período como Virrey, España declaró la guerra á Inglaterra porque ésta se habíase apoderado de cuatro fragatas que regresaban con cuantiosos caudales de América.

Por esa época, una escuadra inglesa al mando de Sir Home Popham, que llevaba de 6 á 7000 hombres, de desembarco al mando del General David Baird y como 2º Guillermo Carr Berresford se posesionó de la Colonia del Cabo de Buena Esperanza y luego se le ocurrió á Popham apoderarse del Río de la Plata, para lo cual embarcó 2000 hombres, gran número de ellos del Regimiento número 71.


26 Junio 1806

Las fuerzas inglesas desembarcaron en Quilmes, al saberlo, el virrey Sobremonté huyó con el tesoro y su familia á Córdoba.

Un anciano, Arce, con la milicia de la ciudad, salió al encuentro de los ingleses y fué rechazado.

27 Junio 1806

Los ingleses entraron en la ciudad por la calle de la *Residencia*, hoy Defensa, y tomaron posesión del *Fuerte* y de la ciudad algo después del medio día, en medio del mayor estupor y confusión de los habitantes.



Entrada de los ingleses en la ciudad de Buenos Aires — 1806

LA RECONQUISTA

10 de Agosto

La fuerza de Liniers atacó el Retiro; los ingleses quisieron defender el parque, pero sorprendidos por el enérgico ataque emprendieron retirada de concentración al Fuerte por la calle de San Martín.

11 de Agosto

El día se pasó en preparativos; Berresford preparaba la defensa y Liniers el ataque.

12 de Agosto

En la mañana, Liniers ataca la plaza con tal ímpetu que obliga á Berresford á encerrarse en el fuerte, izando bandera blanca; pero los heroicos defensores obligaron al Jefe inglés á una rendición lisa y llana. Desde entonces quedaron como trofeos de la Reconquista de Buenos Aires diversas banderas y estandartes que pertenecieron á las fuerzas invasoras.

En la carga que llevó Pueyrredón con los Húsares por la calle de la Catedral, él tomó personalmente á un oficial inglés, un guía ó estandarte del Batallón N° 71 (véase la lámina). Pueyrredón lo ofreció al Cabildo para que se conservase en su archivo por monumento eterno de las glorias que adquirió la patria en la famosa acción del *día 12 de Agosto*.



Trofeo de la Reconquista 1806



RMB



Trofeos de la Reconquista 1806

TROFEOS DE LA RECONQUISTA

1.—Bandera naval rojaque trajo la guarnición de infantería de mar (*Royal blues*), (*) desembarcada de la escuadra en la playa de Quilmes para engrosar las fuerzas invasoras y cuyo mando se dió al capitán William King, del navío comodoro *Diadem*.

Es toda roja y muestra en su centro los letras R. M. B. (*Royal marines Battalion*) pero le falta el globo con la leyenda de ordenanza: *Ubrique per mare, per terram*.

2.—Bandera de regimiento. Exhibe los emblemas de la muerte en aspa de seda negra sobre fondo lacre. Perteneció al regimiento *Green* de Santa Elena, Comandante Lané.

Ahorquillada en toda su extensión con los colores nacionales ingleses. Ondeó en el asta del Retiro, convertido en depósito de pertrechos por estar bajo los fuegos de las naves.

(*) Los diversos colores se explican porque la flota inglesa se dividía en tres secciones, con arreglo al tricolor británico: azul, rojo y blanco. El blanco es la insignia del más alto rango. Popham izaba entonces la del medio.

TROFEOS DE LA RECONQUISTA, 1806

1.—La bandera del 2º batallón. Es de rica seda ante, tiene en un ángulo el *Unión Jack* y en el centro el ordinal del cuerpo LXXI Regimiento, con la inscripción bordada de negro.

2.—Fondo de seda cubierto por el *Unión jack*. Lleva en el centro un escudo de raso encarnado, sobre el cual se distingue el ordinal del cuerpo «LXXI Regimiento», entre dos gajos del símbolo escocés surmontados por corona y las iniciales en oro G. R. (*Georgin Rex*). Esa autorización para ostentar la cifra del soberano que la fundó prueba la especial prerrogativa á que se había hecho acreedor este Regimiento.

Cuatro de estas banderas fueron obladas con gran pompa por el vencedor General Liniers á la Virgen del Rosario y se conservan en el templo de Santo Domingo, con el siguiente dístico:

«Del escarmiento del inglés memoria
Y de Liniers en Buenos Aires, gloria».



Trofeos de la Reconquista 1806

DESTITUCIÓN DE SOBREMONTÉ—ORGANIZACIÓN DE BATALLONES
— AUXILIOS DE LAS PROVINCIAS

Después de reconquistada la ciudad se reunió un *Cabildo abierto*, que destituyó á Sobremonte «por la voz del pueblo» y confió el mando político y militar á Don Santiago Liniers.

Temiendo con razón un nuevo ataque por parte de los ingleses, pues Popham seguía cruzando el río esperando refuerzos del Cabo y de Inglaterra, trataron de organizarse militarmente y en consecuencia formaron cinco batallones de criollos y otros cuerpos de españoles. Los hijos de Buenos Aires formaron el batallón de Patricios; demostraron tanto valor en los combates con los ingleses, que un jefe inglés pidió al morir ser enterrado en el cuartel de los Patricios *para dormir el sueño eterno bajo la salvaguardia de aquellos valientes*.

Las Provincias mandaron también un contingente de valientes que formaron la *Legión de Arribeños* que con importantes servicios contribuyó á la defensa.

SEGUNDA INVASIÓN INGLESA

3 Febrero 1807

En 1807, Inglaterra envió una expedición de 4000 hombres que, al mando de *Achmuty* atacó y rindió la Plaza de Montevideo, no obstante habersedefendido heroicamente.


28 de Junio

Poco tiempo después los ingleses resolvieron atacar á Buenos Aires y entraron en la ciudad el 28 de Junio.


2 de Julio

Liniers salió á defender el paso del Riachuelo, pero los ingleses entraron por los corrales de Miserere, allí los atacó Liniers siendo derrotado. El tercio de Arribeños, al mando de su digno y desventurado jefe Don Pío de Gaona, fué de los primeros que llegaron á Miserere y luego de tomar la derecha de la columna de ataque, se lanzó sobre el enemigo llevando delante sí el estrago y la muerte.


Como una demostración al bravo tercio de Arribeños y á su digno jefe, Liniers ofreció á la Virgen del Rosario de Córdoba dos banderas (de las tomadas el año 1806) que se conservan en esa ciudad.



General Whitelocke



Trofeos de la Reconquista 1806



Combate de Santo Domingo



Trofeo ofrecido por la villa de Oruro al Cabildo de Buenos Aires



ÚLTIMOS VIRREYES DEL RÍO DE LA PLATA—MOVIMIENTOS PRECURSORES DE LA INDEPENDENCIA

El nombramiento de Liniers, como Virrey, no fué del agrado de los españoles, que hubieran deseado que Alzaga ocupara ese puesto y desde entonces empiezan á diseñarse dos partidos en oposición: el de los criollos y el de los españoles.

1° Enero 1809

Los españoles hicieron una revolución el 1° de Ene-



Baltasar Hidalgo de Cisneros

ro de 1809 para derrocar á Liniers; entonces el pueblo manifiesta su soberanía gritando desde la Plaza: «Viva Don Santiago Liniers, *no queremos* que otro nos mande» y encabezado por los jefes criollos militares resistió al movimiento.

Vencidos los españoles, en combinación con Don Francisco Javier de Elío, gobernador de Montevideo, intrigaron á Liniers con el Rey de España presentándole peligroso, porque era francés, en el Virreynato del Río de la Plata.

Bajo estas influencias, el Rey de España destituye á Liniers, y nombra en su reemplazo á *Don Baltasar Higdalo de Cisneros*.

30 Junio 1809

Cisneros fué recibido con descontento y reservas por los nativos.


Inició su gobierno con una reforma hacía mucho

tiempo reclamada por los hijos del país: que fué permitir el comercio libre con los ingleses y los portugueses. Lo hizo porque no tenía recursos para atender los gastos de la administración, y bajo la influencia inteligente de la *Representación de los Hacendados*, escrita por Mariano Moreno.

PRIMEROS MOVIMIENTOS REVOLUCIONARIOS

Otras dificultades más graves de carácter político afligían á Cisneros. Por esta época tienen lugar los primeros movimientos revolucionarios en el Norte; Chuquisacas sublevó bajo la influencia de D. Juan Alvarez de Arenales y D. Bernardo Monteagudo. También se sublevaron La Paz y Quito. En la Paz, la sublevación tuvo un carácter más serio; pues los patriotas formaron un gobierno independiente, pero fuerzas de Lima y Buenos Aires sofocaron este movimiento.

Don Pedro Domingo Murillo se puso en la Paz á la cabeza de las fuerzas populares y presentó batalla á los realistas; vencidos los revolucionarios, fueron tratados cruelmente. Murillo fué el primer martir de la independencia americana, condenado á la horca, al morir exclamó: *La tea que dejo encendida nadie la apagará.*




Fernando VII

Estas crueldades del poder español y las noticias llegadas de España de que Napoleón se había apoderado de Sevilla, y que el Rey Fernando VII estaba cautivo, prepararon los ánimos y precipitaron la revolución que debía cambiar la suerte de estos países.

SOCIEDAD DE LOS SIETE—NICOLAS RODRIGUEZ PEÑA

Los trabajos revolucionarios fueron dirigidos por una sociedad de patriotas, que por su número se lla-



Nicolás Rodríguez Peña

mó Sociedad de los Siete, formada por Nicolás Rodríguez Peña, Hipólito Vieytes, Juan José Castelli, Ma-

Manuel Belgrano, Agustín Donado, Presbítero Dr. Manuel Alberti y Juan José Passo.

Celebraban reuniones secretas en la casa de Rodríguez Peña ó en la jabonería de Vieytes, y desafiando la furia sangrienta de los mandatarios españoles, combinaban el plan de la independencia.

Don Nicolás Rodríguez Peña hizo sus estudios en el Colegio de San Carlos, sirvió en las invasiones inglesas, fué uno de los más entusiastas y activos miembros de la Sociedad de los siete; sus compañeros le reconocían como el alma del movimiento revolucionario.

Fué por su inspiración y en su casa donde en la noche del 24 de Mayo se formuló la lista de los patriotas que formaron la primera Junta de Gobierno.

Formó parte del segundo Triunvirato.

En el año 1815 se alejó de la política y pasó á Chile.

HIPÓLITO VIEYTES

Hipólito Vieytes era hijo de Buenos Aires, hizo estudios de filosofía y jurisprudencia en el Colegio de San Carlos. En 1802 comenzó la publicación del *Semanario de Agricultura, Industria y Comercio*. Tomó parte en las invasiones inglesas, sirviendo en el Regimiento de Pa-



Hipólito Vieytes

tricios. Fué Secretario del Consulado y uno de los que figuró en primera línea en los días de Mayo.


Después de la Revolución, marchó en la expedición al interior como representante de la Junta.

Tomó parte en la Asamblea del año 1813 como diputado por Buenos Aires y fué nombrado Secretario.

Perseguido después de la Revolución de 1815, fué á morir en San Fernando en ese mismo año.

JUAN JOSE CASTELLI

Nació en Buenos Aires en 1776, y dejó de existir en 1812 en la misma ciudad.



Juan José Castelli

Después de hacer sus primeros estudios en ésta, se trasladó á Charcas donde los terminó, volviendo á Buenos Aires cuando ya había obtenido el título de doctor en jurisprudencia.

Ejerció gran influencia para que se realizara la revolución de Mayo. Formó parte de la primera junta de Gobierno y como representante de ella, acompañó la expedición al Alto Perú.

Por su palabra elocuente y su acción, debe recordársele como uno de los hombres más importantes de su época.

MANUEL BELGRANO

Es una de las glorias más puras de la América del Sud, fué hombre de acción y de pensamiento, combatió con la espada los enemigos de la patria, y por donde fuera, derramó la semilla de la instrucción y de la moral, pudiendo ser presentado á los niños como un modelo de virtudes republicanas.

Hijo de Buenos Aires, estudió aquí las primeras letras y completó su educación en España, recibíendose de abogado en la Universidad de Salamanca.

Vuelto á la patria, fué nombrado Secretario del Consulado, desde ese puesto, combatió el monopolio; fundó una Academia de Náutica y otra de Dibujo, primeros establecimientos de ese género en el Río de la Plata.

Figuró como oficial en las invasiones inglesas.

Preparó con sus trabajos y sus escritos la revolución de Mayo, y fué uno de los que formaron parte del primer gobierno patrio.

Figura como uno de los primeros argentinos en la segunda época de la Historia Argentina.



Manuel Belgrano

DOCTOR MANUEL ALBERTI



Dr. Manuel Alberti

Sacerdote porteño, precursor de la Revolución de Mayo. Coadyuvó á la preparación de la Revolución con incansable actividad. En el Congreso del 22 de Mayo, dió su voto por la cesación en el mando del Virrey Cisneros. Formó parte de la primera Junta de Gobier-

no y suscribió todas las medidas que tomó, menos la de pasar por las armas á Liniers y sus cómplices, que rehusó enérgicamente.


Fué uno de los redactores de la *Gaceta* de Buenos Aires.

Murió en 1811 sin la satisfacción de ver consumada la grande obra á que asoció perdurable su nombre.

El gobierno dispuso en 1822 que una de las calles de Buenos Aires llevara su nombre.

DOCTOR DON JUAN JOSÉ PASSO

El Doctor Passo nació en Buenos Aires. Como miembro de la *Sociedad de los Siete*, fué uno de los precursores de la independencia; miembro de la Junta de 1810 y del primer Triunvirato.



Dr. Juan José Passo

Formó también parte del Congreso de Tucumán, cuyo manifiesto le cupo la honra de redactar. Retirado de la vida pública, murió oscuramente.

AGUSTIN DONADO

Es uno de los patriotas que prepararon la Revolución de Mayo. Le cabe el honor de haber formado parte de la *Sociedad de los Siete*, y de haber dedicado á la patria su inteligencia y acción perseverante en los momentos más difíciles y de mayor trascendencia.

EL CABILDO ABIERTO DEL 22 DE MAYO

1810

Las noticias recibidas de España y publicadas en una proclama dirigida al pueblo por Cisneros, en que hacía conocer que Napoleón dominaba en España, (con excepción de Cádiz) hizo comprender á los patriotas que había llegado la hora de cambiar la suerte del país, y solicitaron para esto que se celebrara un *Cabildo abierto*.

Alarmado el Virrey, convocó á los jefes militares para saber si podía contar con ellos; pero Saavedra, en nombre de los demás, le dijo que había llegado el momento de que América fuese dueña de sus destinos, que ellos y las fuerzas de su mando, defenderían la causa popular.

Encontrándose aislado Cisneros, cedió á la exigencia de los patriotas, y consintió que se celebrara el Cabildo.

El Cabildo abierto del 22 de Mayo de 1810 es una de las más célebres Asambleas argentinas, por su carácter eminentemente popular y por la trascendental importancia de sus resoluciones.

En ella, se manifestaron en abierta oposición el partido español, representado por el obispo Lue y los Doctores Caspe y Villota que sostenían la autoridad del Virrey, y el partido patriota que fué representado por los Doctores Castelli y Passo. Los patriotas, después de una brillante discusión, obtuvieron por votación el siguiente resultado:


1º Que el Virrey quedaba separado del mando.

2º Que el Cabildo nombrase la *Junta* que debía gobernar en su lugar.

INVITACION

EL Excmo. Cabildo con-
voca á V. para que se sir-
va asistir precisamente maña-
na 22 del corriente á las 9
sin etiqueta alguna, y en cla-
se de vecino al Cabildo abier-
to, que con anuencia del
Excmo. Sr. Virey ha acorda-
do celebrar, debiendo mani-
festar esta esquila á las Tro-
pas que guarnezcan las ave-
nidas de esta Plaza, para que
se le permita pasar libremen-
te.

Juan P. de Souza Martín Xagoris Jauriz
Manuel Manilla Juan. Fore de Camp
Juan de Soto Jaime Vicedal y Fuenteb
Ante. Dominguez Thomas Don. A. Arbonense
Santiago Gutierrez D. Julian Xagoris
Juan de Soto Justo Fore de Soto
en pub. y de lav. de



Cabildo abierto del 22 de Mayo de 1810

25 DE MAYO DE 1810

Los días 23 y 24 de Mayo fueron de agitación para el pueblo; la Junta nombrada por el Cabildo con la presidencia de Cisneros, no satisfacía á sus aspiraciones. Así llegó el día 25; el pueblo, agolpado en la Plaza de Mayo, esperaba impaciente la resolución definitiva. Entónces fué cuando *French* y *Berutti* tuvieron la inspiración de elegir los colores celeste y blanco como distintivo de los patriotas.

La Revolución se había operado; el pueblo, antes sometido al régimen español, se había hecho un pueblo soberano y golpeaba á las puertas del Cabildo diciendo: *El pueblo quiere saber de qué se trata.*

En ese día, 25 de Mayo de 1810, el pueblo presentó al Cabildo una intimación escrita, firmada por multitud de ciudadanos, en la cual se exponía que el pueblo no había aceptado los nombres de la nueva Junta y exigía que se nombrase otra compuesta de *Don Cornelio Saavedra*, como Presidente, *Dr. Mariano Moreno* y *Dr. Juan José Passo* como secretarios, y como vocales: *Dr. Juan José Castelli*, *Dr. Manuel Belgrano*, *Dr. Miguel de Azcuénaga*, *Presbítero Don Manuel Alberti*, *Don Juan Larrea* y *Don Domingo Matheu*.

El Cabildo cedió y quedó así constituída la Junta Gubernativa Provisional del Río de la Plata.

La dominación de España había caducado. El pueblo, al aplaudir la Junta popular, proclamaba el nacimiento de la libertad argentina.

Un quarto.




SELLO QVARTO, VN QVARTILLO, AÑOS DE MIL OCHO-CIENTOS DOS Y OCHOCIENTOS Y TRES.

Para el Bienio de 1810 y 1811, y valga para el Reynado del Sr. D. Fernando VII.

Como Señor

Las Vecinas, Comand^{te} y oficiales de los Cuerpos volantes. Avisa fap^{te} de Buenos Ayres que abajo firmamos por nosotros y a nombre del Pueblo hacemos presente q^e hemos llegado a entender q^e la voluntad de este pueblo es la Junta y vocales q^e V.E. señalo en su y publicar a consecuencia de las facultades conferidas a este Excmo. Congreso en el Capitulo abieno el 22 del cor^{te} y porque pudiendo el Pueblo como lo hace reafirmar la misma facultades q^e haia conferido en uno de ellas y mediante la remuner q^e ha hecho el señor Pres^{te} nombrado y demas vocales revoca y da por deningun valor la suma exigida y anunciada en el bando de ayer tanto y quita el presente, y quiere que V.E. procure a manifestar por medio de otro bando publico la nueva eleccion de vocales que hace el la Junta de Gov^{no} que hade regir y gobernar compuesta de los señores Facundo Raveña y para Pres^{te} de esta Junta de Gov^{no} y Comand^{te}



Pla castello.

SELLO CUARTO, VN CUARTILLO, AÑOS DE MIL OCHOCIENTOS DOS Y OCHOCIENTOS Y TRES.

Para el Bienio de 1810 y 1811, y valga para el Reynado del Sr. D. Fernando VII. •

Como Señor

Los Decanos, Comand^{tes} y Oficiales de los Cuerpos Milit^{es}.
 Ahora sup^{te} de Buenos Ayres que abajo firmamos por
 nosotros y a nombre del Pueblo hacemos presente q^e hemos
 llegado a entender q^e la voluntad de este pueblo la Junta
 y vocales q^e V. C. sesiona en su y publicar a consecuencia
 de la facultad conferida a esta Presencia congreso en el
 capitulo abuso de 22 del cor^{te} y porque pudiendo el
 Pueblo como lo hace reunirse la misma y facultades
 q^e haia conferido en uno de ellos y mediante la renuncia
 q^e ha hecho el señor Presen^{te} nombrado y demás vocales
 revoca y da por de nungun valor la suma exigida y
 anunciada en el bando de ayer tanto y quanto el
 presente, y quiere que V. C. proceda a manifestar por
 medio de otro bando publico la nueva eleccion de
 vocales que hace el la Junta de Gov^{no} que hade regir
 y gobernar conjuntamente con el Sr. D. Cornelio. Avisa
 para Presen^{te} de esta Junta de Gov^{no} y Comand^{tes}

Jral de armas, Dⁿ Juan Jose Castelli, Dⁿ Ma-
 nuel Pelgrano, Dⁿ Ma^l Aquencoa, Dⁿ Manuel
 Alberti Dⁿ Domingo Moden y Dⁿ Juan Larrea
 y para Secretarios al Dⁿ Juan Jose Oro, y Dⁿ M.
 Mariano Moreno entendiendo esta eleccion bajo
 la expresa y precisa condicion seg^a instalada la
 Junta se ha de publicar en el termino de quince dias
 una expedicion de quinientos hombres para auori-
 zar las prov. interiores del Reyno que debera mar-
 char ala mayor breved^a concediendole esta con lo
 debido al Excmo. Senor Dⁿ Calixto Hidalgo
 de fineros. Titular de la R^a Aud^a judicial y
 de Fuentes de la R^a de Ind^a como demas que la
 Junta tenga por com^{te} cercenar, en inteligencia
 q^e los individuos remados no hanse quedar absolutam^{te}
 inconyatos porq^e esta es la manifesta voluntad
 del Pueblo, lo hacemos presente a V. S. a los fines
 expresados. Buenos Ayres veinte y cinco de Mayo
 de mil ochocientos diez años

Manuel de S. Martin

Martin Rodriguez

Florencia Ferrada
Vicente de Caceres
y Goyeneche.

Don Juan Jose Oro
Don Manuel Moreno

Juan Jose Vicomonte
Eduardo Hernandez

Pedro Ramon Ramirez

Gerardo Echeverria

Josef Merca

ÍNDICE DE LA PRIMERA PARTE

	<u>Página</u>
DEDICATORIA.	5
INTRODUCCIÓN.....	6

CAPÍTULO PRIMERO

EL DESCUBRIMIENTO DE AMÉRICA

Cristóbal Colón.....	8
Antecedentes de Colón.....	10
La España conquistadora y colonizadora de nuestro territorio..	12
Aprestos de la expedición.....	14
El primer viaje.....	16
Triunfo de la fe y perseverancia de Colón.....	18
Cuestión de límites entre España y Portugal.....	20
Los cuatro viajes de Colón.....	22
Muerte de Colón—Juicios sobre su obra	24
Influencia del descubrimiento de América en la humanidad civilizada—Desarrollo del catolicismo.....	26

CAPÍTULO II

ABORÍGENES

Distribución geográfica de las tribus indígenas más difundidas en nuestro territorio—Noción sobre las diversas razas.....	28
---	----

	<u>Página</u>
Costumbres de los indios.....	29
El Imperio de los incas en el Perú.....	32
Industria y cultura de los indios	36
El Inca	40
Conquista incásica.....	41

CAPITULO III

EXPLORACIÓN DE LAS COSTAS DEL NUEVO MUNDO

Alonso de Ojeda — Vicente Yañez Pinzón	43
Américo Vespucio—Razón por la cual se dió el nombre de América al Nuevo Continente.....	44
Descubrimiento del Océano Pacifico—Vasco Nuñez de Balboa...	46
Descubrimiento del Río de la Plata—Juan Diaz de Solís	47
Descubrimiento del paso de unión de los dos océanos—Hernando de Magallanes.....	48
La vuelta al Mundo.....	50

CAPITULO IV

Sebastián Gaboto	51
Primer establecimiento de los españoles en el Río de la Plata — Origen del nombre Río de la Plata y de argentinos.....	52
La conquista española en el Nuevo Mundo.....	53

CAPITULO V

El Adelantazgo—Don Pedro de Mendoza	55
Fundación de la ciudad de Buenos Aires	56
Destrucción de la ciudad fundada por Mendoza.....	58
Ayolas é Irala—Fundación de la Asunción.....	59

CAPÍTULO VI

Ocupación del territorio argentino—Corrientes colonizadoras...	60
Cuadro cronológico de la fundación de las principales ciudades..	61

CAPITULO VII

	<u>Página</u>
La Asunción—Los Adelantados que sucedieron á Mendoza 1540-1591	63
Juan de Garay.....	64
La Ciudad de Buenos Aires reedificada por Garay.....	66

CAPÍTULO VIII

El Gobierno del Río de la Plata.....	67
Cuestión de limites entre España y Portugal.....	68
Gobernadores de Buenos Aires (1617-1776).....	69

CAPITULO IX

La Conquista Espiritual.....	70
Los Padres Franciscanos.....	71
Las Misiones Jesuíticas	72
Progresos realizados por los Misioneros Jesuitas.....	73

CAPITULO X

Resumen del sistema colonial.....	74
Autoridades coloniales.....	75

CAPITULO XI

Creación del Virreinato del Río de la Plata.....	77
Don Pedro de Zeballos, primer Virrey, 1776-1778.....	78
Juan José de Vertiz, 1778-1784 — Las Intendencias, notable impulso á la educación durante su gobierno.....	79
Mejoras materiales en el Virreinato de Vertiz.	81
Virreyes del Río de la Plata 1784-1804.....	82
Virreinato de Don Joaquin del Pino—Primeros periódicos.....	85

CAPÍTULO XII

	Página
El Virrey Sobremonte—Primera Invasión Inglesa	86
Elímero gobierno inglés.....	88
Juan M. de Pueyrredón—Santiago Liniers.....	89
La Reconquista.....	90
Trofeos de la Reconquista, 1806.....	91
Destitución de Sobremonte—Organización de batallones—Auxi- lios de las Provincias.....	93
Segunda Invasión Inglesa.....	94
La Defensa.....	96
Capitulación de los ingleses—Don Santiago Liniers Virrey del Río de la Plata.....	98
Cisneros—Último Virrey del Río de la Plata.....	100
Primeros movimientos revolucionarios.....	101
Sociedad de los Siete—Nicolás Rodríguez Peña.....	102
Hipólito Vieytes.....	104
Juan José Castelli.....	105
Manuel Belgrano.....	106
Doctor Manuel Alberti.....	108
Doctor Don Juan José Passo.....	109
Agustín Donado.....	109
El Cabildo Abierto del 22 de Mayo.....	110
Invitación.....	112
25 de Mayo de 1810.....	114

SC

P

LT

1902

MEN

1