



# ATLAS DE LA ARGENTINA

16 mapas en colores  
con texto  
y datos estadísticos

EDICIONES  
JOSÉ ANESI  
BUENOS AIRES  
1936-37

Precio: \$ 1.-

2013  
72

# ATLAS DE LA ARGENTINA

16 mapas en colores  
con texto respectivo

## INDICE

- |  |   |
|--|---|
| 1 República Argentina.                 | 9 Provincia de La Rioja.  |
| 2 Provincia de Buenos Aires.           | 10 Provincia de Catamarca.  |
| 3 Provincias de Entre Ríos y Santa Fe. | 11 Provs. de Salta y Jujuy, y Gob. de Los Andes.                      |
| 4 Provincia de Córdoba.                | 12 Provincia de Tucumán.  |
| 5 Provincias de San Luis y Mendoza.    | 13 Gobernaciones del Chaco, Formosa y Misiones.                       |
| 6 Provincia de San Juan.               | 14 Gobernaciones de la Pampa y N. del Neuquén.                        |
| 7 Provincia de Corrientes.             | 15 Gobernaciones del S. de Neuquén y Río Negro.                       |
| 8 Provincia de Santiago del Estero.    | 16 Gobs. del Chubut, Sta. Cruz y Tierra del Fuego.<br>Islas Malvinas. |

Ediciones

**JOSÉ ANESI**

SAN JUAN 738 BUENOS AIRES

Propiedad Artística y Literaria Reservada



# REPÚBLICA ARGENTINA

**Superficie:** Casi 3.000.000 de km<sup>2</sup>.

**Población** (31 de dic. de 1935): 12.373.000 ha-

bitantes (densidad: 4 habitantes por kilómetro cuadrado).

**Posición geográfica.**—La República Argentina ocupa la parte meridional de la América del Sud entre la cordillera de los Andes, el río Uruguay, el río de la Plata y el océano Atlántico.

**Límites.**—Sus límites son: al N., las repúblicas del Paraguay y Bolivia; al O., la cordillera de los Andes, que la separa de Chile; al E., el Brasil, el Uruguay y el océano Atlántico; al S., el océano Atlántico hasta su confluencia con el Pacífico.

**Mares e Islas.**—La República carece de mares interiores. Las islas son pocas, siendo las mayores las Malvinas, Tierra del Fuego, de los Estados, Martín García, etcétera.

**Golfos y Estrechos.**—Los golfos principales son: la Ensenada de Samborombón, muy abierta y poco profunda; Bahía Blanca; golfo de San Matías, San Jorge, etc. Los estrechos principales son: Magallanes, Le Maire y Beagle.

**Relieve.**—Las montañas se dividen en cinco grupos: el sistema andino, formado por la cordillera de los Andes, con dos cadenas paralelas: la cordillera real y la precordillera. La cordillera real sirve de límite entre la Argentina y Chile, con los picos más altos de América: Aconcagua, Tupungato y Mercedario, cuya altura varía entre 6.800 y 7.130 metros. Existen dos pasos célebres: el de Los Patos y el de Uspallata o La Cumbre. Por el último corre el ferrocarril trasandino que une la República Argentina con Chile. La precordillera tiene importantes cadenas de montañas, como las de Humahuaca, en Jujuy; Cachí, en Salta; Famatina, en La Rioja; Jachal, en San Juan, y la de Paramillos, en Mendoza. El segundo grupo está formado por el sistema del Aconquija, en Tucumán. El tercer grupo está cons-

tituido por el sistema central, que comprende las montañas de Córdoba y San Luis. El cuarto grupo comprende el sistema de Buenos Aires, con las sierras de Tandil y de la Ventana. El quinto es el sistema de Misiones, formado por sierras poco elevadas.

**Ríos y Lagos.**—Los ríos principales son: el de la Plata, cuyo estuario es uno de los más anchos del mundo; el Uruguay, muy caudaloso, que sirve de límite con el Uruguay y Brasil; el Paraná, navegable en una gran extensión; además los ríos Bermejo, Colorado, Negro, Chubut, Santa Cruz y muchos más. Entre los principales lagos merecen mencionarse: el Nahuel Huapí, San Martín, Viedma, Argentino; lagunas de Mar Chiquita, Guacacache, Urrelauquén e Iberá.

**División administrativa.**—El gobierno es representativo, republicano y federal, y las autoridades nacionales residen en Buenos Aires, que es el distrito federal y capital de la República. El territorio de la República está dividido en 14 provincias y 10 gobernaciones. Las provincias son: Buenos Aires, Entre Ríos, Corrientes, Santa Fe, Córdoba, San Luis, Santiago del Estero, Tucumán, Salta, Jujuy, Catamarca, La Rioja, San Juan y Mendoza. Los territorios son los siguientes: Los Andes, Formosa, Chaco, Misiones, La Pampa, Neuquén, Río Negro, Chubut, Santa Cruz y Tierra del Fuego.

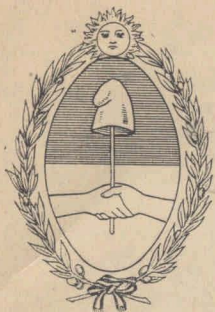
**Ciudades principales.**—Capital, Buenos Aires, con 2.270.000 habitantes; Rosario, con medio millón; La Plata, Bahía Blanca, Avellaneda, Santa Fe, Córdoba, Tucumán, Mendoza, Paraná, Corrientes, etc.

**Riquezas naturales y Producción.**—Entre las riquezas naturales más importantes del territorio argentino merecen citarse: petróleo, mármol, cal y en menor cantidad oro y plata. Las principales industrias son: harina, vino, azúcar, curtiembre y carnes conservadas. La base de la riqueza nacional es la ganadería y la agricultura, predominando el ganado lanar, bovino y caballo, y el trigo, maíz, lino, vid y caña de azúcar.

# ARGENTINA POLITICA



Escala  
0 50 100 200 300 400 500  
Kilómetros  
0 100 200 300 400 500  
Miles  
● Capitales de Estado  
— Ferrocarriles  
Long. Oeste de Greenwich



# PROVINCIA DE BUENOS AIRES

**Superficie:** 306.800 kilómetros cuadrados.

**Población:** 3.200.000 hab., la más extensa y poblada de la República Argentina; (densidad: 10.5 h. por km<sup>2</sup>).

**Aspecto físico.**—El aspecto general de esta provincia es el de una inmensa llanura, poco accidentada y con declive hacia el mar, interrumpida al S. por dos cordones de sierras de poca elevación, que rompen la monotonía de la pampa.

**Orografía.**—Las sierras de la provincia de Buenos Aires forman dos grupos: oriental y occidental. El grupo oriental está compuesto por las sierras de los Padres, del Volcán, del Tandil, Azul, Chica y Quillalauquén, que siguen una dirección general al SE. y NO. El grupo occidental es menos extenso pero más elevado; está compuesto por las sierras de la Ventana (1.060 m.), Currumalán y Pillahuincó.

**Hidrografía.**—Los grandes ríos que rodean por el NE. la provincia, son: el Paraná, con sus numerosos brazos y canales, y el Plata. En la costa atlántica Sud desaguan el arroyo Chico, el Quequén Grande, el Tres Arroyos, el Sauce Grande y el Napostá, yendo estos dos últimos a desembocar en la bahía Blanca. Cruzan además la extremidad Sud de la provincia, antes de echarse en el océano, los caudalosos ríos Colorado y Negro.

**Costas.**—La provincia tiene sobre el Plata y el Atlántico un litoral de 1.600 kilómetros y cerca de 500 más sobre los ríos Paraná y Negro. La costa es, en general, llana y poco accidentada, si bien se notan en ella algunas bahías y ensenadas como las de Barragán, Samborombón y Blanca.

**Clima.**—El clima de la provincia es sano y benigno, exento de los rigores del calor y del frío.

**Gobierno provincial y División administrativa.**—La provincia de Buenos Aires

está dividida en 110 partidos, administrados por municipalidades autónomas, elegidas directamente por el pueblo. El Poder Ejecutivo es ejercido por un gobernador (elegido por 3 años), y 3 ministros (de Gobernación, de Hacienda y de Obras Públicas). El Poder Legislativo se ejerce por la Cámara de Diputados (76 representantes, 1 por cada 10.000 habitantes o fracción de 5.000, y duran en el cargo 3 años), y por la Cámara de Senadores (30 miembros, 1 por cada 20.000 habitantes, elegidos por 4 años). El vicegobernador es el presidente del Senado.

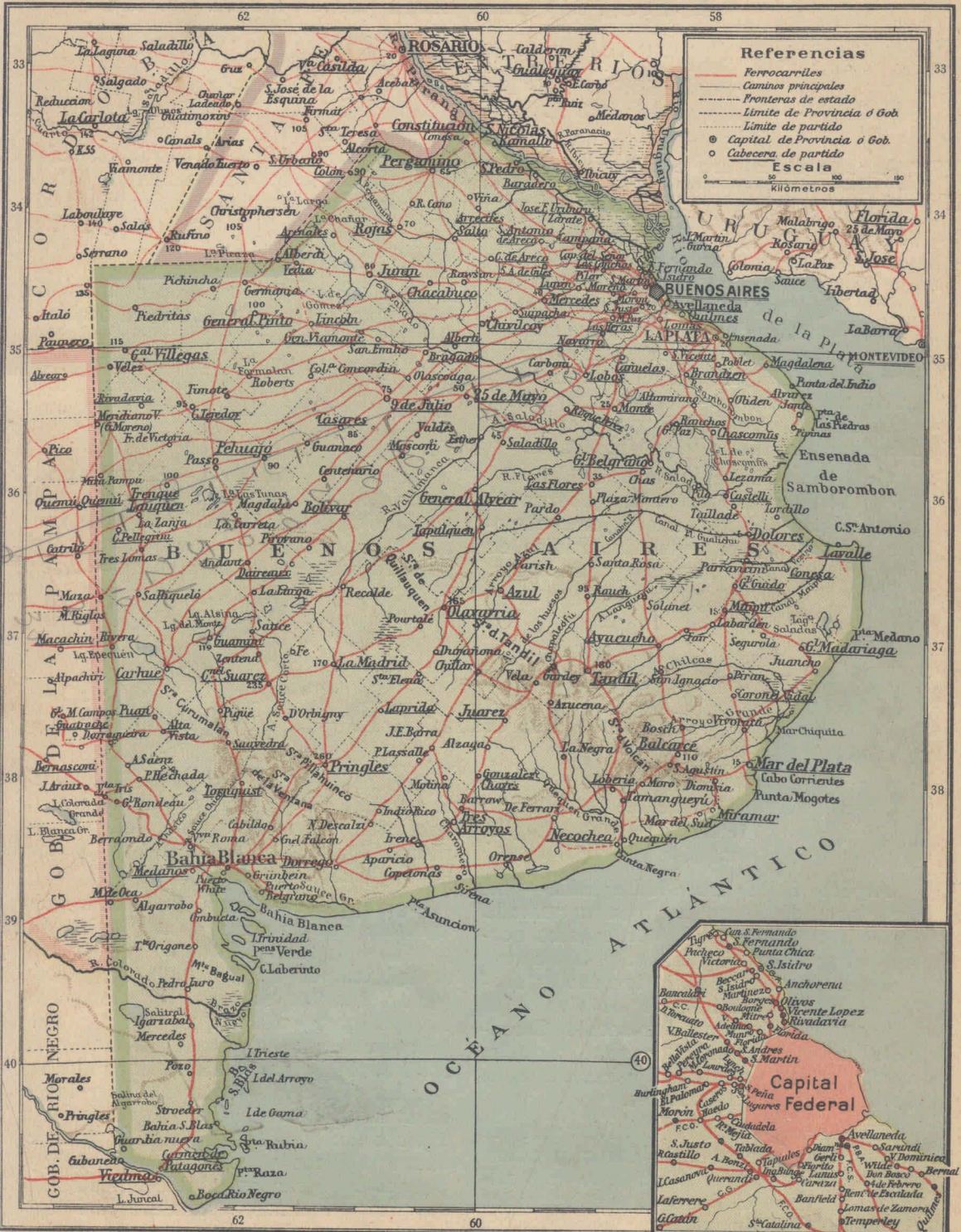
**Capital y ciudades principales.**—La capital de la provincia es La Plata, con 180.000 habitantes, fundada por Dardo Rocha en el año 1882, a 53 km. al SE. de la Capital Federal. Ciudades de la costa: San Nicolás de los Arroyos, Zárate, Avellaneda, Mar del Plata, Bahía Blanca. Ciudades interiores: Mercedes, Chivilcoy, Dolores, Tandil, Azul, Luján. Próximos a la Capital Federal hay numerosos parajes de veraneo muy concurridos, como San Isidro, San Fernando, Tigre, Bernal, Quilmes, Lomas de Zamora, Temperley, Adrogué y Morón.

**La agricultura.**—Toma cada vez mayor desarrollo. Actualmente supera en importancia a la producción ganadera, no obstante el valor de ésta. Ocupa la provincia el primer puesto en el país, en cuanto a la mayor producción de trigo, maíz, avena y alfalfa.

**Productos minerales.**—Los más importantes son: la cal, que se extrae de las caleras del Azul, y el granito de las canteras del Tandil. Existen grandes molinos a vapor, cuyas harinas han adquirido fama mundial; fábricas de cerveza, cristalerías, fósforos, etc.

**Productos e Industrias.**—La provincia de Buenos Aires ocupa el primer puesto en cuanto a la cantidad y calidad del ganado, pues alimenta en su territorio a las 3/4 partes de los animales de todo el país.

# PROVINCIA DE BUENOS AIRES





## PROVINCIA DE ENTRE RÍOS

**Superficie:** 78.300 km<sup>2</sup>.  
**Población:** 702.000 h.,  
(densidad: 9.1 h. por km<sup>2</sup>).

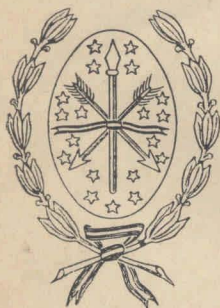
**Aspecto físico, oro e hidrografía.**—Es una gran llanura ondulada con pequeñas cuchillas. Junto a las orillas de los ríos Paraná y Uruguay existen grandes bosques donde abundan naranjos y limoneros en estado silvestre. Al NO. se encuentra la gran selva de Montiel. Aparte del Paraná y del Uruguay, que rodean la provincia, los más importantes ríos son: el Gualeguay, Gualeguaychú, canalizado en buena parte, Mocoretá, Guayquiraró, etc. El clima de Entre Ríos es benigno y saludable; las lluvias son frecuentes.

**Gobierno.**—La provincia está dividida en 14 departamentos. Un gobernador asistido por dos ministros ejerce el poder ejecutivo, y el legislativo radica en las cámaras de Diputados y Senadores.

**Ciudades.**—Paraná (75.000 h.) es la capital; tiene buenos edificios, Escuela Normal, etc. El parque Urquiza, en la barranca del río Paraná, es uno de los más hermosos del país. Otras ciudades importantes son: Concepción del Uruguay, con acreditado Colegio Nacional, Victoria, Concordia, Gualeguaychú y Gualeguay.

**Agricultura.**—Sobresale el cultivo de trigo, lino, maíz y vid. La selva de Montiel suministra excelentes maderas. Entre Ríos ocupa uno de los primeros puestos del país por su *ganadería*. Posee importantes frigoríficos, cremerías, curtiembres, etc.

**Producción y Comercio.**—Exporta principalmente cueros, lanas, sebos y demás productos de sus frigoríficos y curtiembres. En sus canteras se encuentra cal y yeso. *Importa* artículos manufacturados.



## PROVINCIA DE SANTA FE

**Superficie:** 134.800 km<sup>2</sup>.  
**Población:** 1.392.000 h.,  
(densidad: 13.9 h. por km<sup>2</sup>).

**Aspecto físico, oro e hidrografía.**—La provincia de Santa Fe es una dilatada llanura cubierta al N. por espesos bosques. En la parte central se producen excelentes pastos. Al E. el terreno es anegadizo. El Paraná tiene los siguientes afluentes: el Salado o Juramento, Carcarañá, Saladillo, etc. *Lagunas:* Grande, Norte, de las Víboras. El *clima* es de los más benignos y saludables.

**Gobierno.**—Administrativamente la provincia se divide en 19 departamentos. El gobernador, con su gabinete de 3 ministros, ejerce el Poder Ejecutivo, y las Cámaras de Diputados y Senadores, el Legislativo.

**Ciudades.**—Santa Fe, capital con buen


puerto (135.000 h.). Rosario, 510.000 h., la segunda ciudad de la República por su población, industria y comercio; Esperanza, San Justo, Rafaela, San Javier, Reconquista, Coronda, etc.

**Agricultura.**—Santa Fe es la región agrícola más intensa de la República, gracias a la fertilidad de su suelo y a la abundancia de sus productos vegetales. Cuenta con 700 colonias, en gran mayoría italianas, dedicadas al laboreo de más de cuatro millones y medio de hectáreas, cultivadas de trigo, maíz, lino, alfalfa, etc. La *ganadería* ocupa el tercer lugar en la República. En el N. se realiza una *explotación forestal* de grandes proporciones (rollizos y extracto de quebracho). Cuenta con grandes establecimientos *industriales:* molinos, aserraderos, curtiembres, refinerías, etc. *Exporta* cereales, harinas, pieles, carnes, cueros y lanas; *importa* productos manufacturados.

# PROVINCIAS DE ENTRE RIOS Y SANTA FE







# PROVINCIA DE CÓRDOBA

**Superficie:** 168.150 kilómetros cuadrados.

**Población:** 1.460.000 habitantes (densidad:

6.7 habitantes por kilómetro cuadrado).

**Aspecto físico.**—La provincia de Córdoba puede dividirse en tres partes bien distintas. 1) La del E. y S., completamente llana y fértil; 2) La del N., llana también, pero pantanosa y salitrosa; 3) La del O., montañosa, que encierra hermosísimos y fértiles valles.

**Orografía.**—Las sierras se dividen en tres cadenas paralelas orientadas de S. a N. La primera es llamada, en general, Sierra del Campo, comprende las de Ischilín, Del Campo Chica y De los Cóndores. La segunda, llamada Sierra de Achala, comprende las de ese nombre, Quilino, Alta (con el Gigante de Achala, 2.200 m.) y Comechingones. La tercera comprende las serranías de Serrezuela y Pocho.

**Hidrografía.**—Los ríos cordobeses revisten poca importancia, excepto para el riego; merecen citarse el Dulce, que desagua en la laguna de Los Porongos; el Primero y el Segundo, que van a perderse cerca de Mar Chiquita. Las aguas de los ríos Cosquín y San Roque, son represadas en el colosal dique de San Roque, de donde sale el río Primero. El Tercero desemboca en el Paraná con el nombre de Carcarañá, después de recibir el Cuarto, y el Quinto echa sus aguas en la laguna Amarga.

**Clima.**—La provincia de Córdoba tiene fama de poseer el clima más sano de la República. La parte llana es más bien cálida y seca, pero a sus hermosos valles acuden miles de turistas y de enfermos en busca de salud. El aire purísimo, las aguas medicinales que surgen de las innumerables escabrosidades serranas, y la variedad infinita de hierbas tónicas, aromáticas y de diversa aplicación en la terapéutica popular, contribuyen en buena parte, junto con ese clima ideal, a hacer de una amplia región de esta provin-

cia el sitio privilegiado para el descanso, la distracción reconfortante y hasta la cura radical para muchos.

**Turismo.**—Córdoba es, por excelencia, la provincia del turismo, que va tomando mayor incremento todos los años, siendo los lugares más frecuentados San Roque, Alta Gracia, Cosquín, La Falda, La Cumbre, etc.

**Gobierno y división administrativa.**—La provincia está dividida en 25 departamentos, administrados por un jefe político. Un gobernador, vice y tres ministros ejercen el Poder Ejecutivo por un término de 6 años. El Poder Legislativo es ejercido por las Cámaras de Senadores y Diputados.

**Capital y ciudades principales.**—La capital es Córdoba (256.000 h.), a orillas del río Primero, con una antigua Universidad, Observatorio astronómico, Iglesias, etc. Otras ciudades: Río Cuarto, activo centro; Villa María y Bell Ville.


La *agricultura* es de enorme importancia, debido principalmente al gran número de colonos italianos que se dedicaron a ella, así como también a las condiciones del clima, que permite la adaptación de cultivos extraños. Toda la región céntrica y sud de la provincia se encuentra cultivada, ocupando el segundo puesto del país en trigo y alfalfa y el tercero en maíz y lino. Tiene notables viñedos. Le sigue en importancia la *ganadería*, muy extendida en los campos del sud, donde abundan los buenos pastos.

**Minería.**—De las caleras de Malagueño y Alta Gracia se extrae cal de inmejorable calidad, empleada en las construcciones con preferencia a cualquier otra del país.

**Producción e industria.**—Exporta cereales, ganado en pie, pieles, cal, mármoles, etc. Existen importantes industrias, especialmente molinos, curtiembres, canteras, etc.

# PROVINCIA DE CORDOBA





# PROVINCIA DE MENDOZA

**Superficie:** 148.800 kilómetros cuadrados.

**Población:** 452.000 h., (densidad: 3 h. por km<sup>2</sup>.)

**Aspecto físico:** A semejanza de las demás provincias andinas, la de Mendoza puede dividirse en dos zonas completamente distintas, una llana y la otra montuosa. El Este de la provincia está constituido por una llanura monótona, seca y escasamente poblada; la parte Oeste, por el contrario, es montañosa; la imponente cordillera en el tramo que encierra las más altas cumbres de América y uno de los conjuntos más elevados del globo, se presenta majestuosa dominando los valles y las primeras estribaciones ricas en viñedos y en campos labrados.

**Orografía.**—Las montañas al O. pertenecen al sistema andino y ostenta los picos más altos de América (Aconcagua, 7.120 m., Tupungato, etc.), y volcanes temibles (San José, Maipo, Descabezado). El paso de La Cumbre, prolongación del valle de Uspallata, es el más conocido. Sierras de menor importancia son las de Paramillos, Tunuyán, Nevada, etc.

**Hidrografía.**—Los ríos más notables son: el Mendoza, Diamante, Tunuyán,

Atuel y Colorado. El río Desaguadero limita la provincia al E.

**Clima.**—El clima es sano, caluroso al N. y E., frío en las grandes alturas y templado en los valles.

**Gobierno.**—La provincia está dividida administrativamente en 17 departamentos. Un gobernador con 3 ministros ejerce el Poder Ejecutivo por un término de 4 años. El Poder Legislativo lo ejercen las Cámaras de Senadores y Diputados.

**Ciudades principales.**— Mendoza (62.000 h.) es la capital de la provincia y una de las ciudades más bellas y pintorescas de la República. Otras ciudades de importancia son San Rafael, Maipú, Godoy Cruz y Luján, todas ellas importantes centros vitivinícolas, y Cacheuta, famosa por sus fuentes termales.

**Productos e industrias.**—En la producción de vinos ocupa el primer puesto esta provincia (8 millones de hectolitros). Prosperan los cultivos de frutales y el olivo. Se cría el gusano de seda. Existen buenos establecimientos ganaderos y colmenares. La minería tiene gran porvenir, pero pocas minas son explotadas (cobre, petróleo, carbón de piedra).



# PROVINCIA DE SAN LUIS

**Superficie:** 75.900 kilómetros cuadrados.

**Población:** 174.000 h., (densid.: 2.3 h. por km<sup>2</sup>.)

**Aspecto físico, oro e hidrografía.**—En la parte N. hay sierras desprendidas del macizo de Córdoba y es bastante fértil; el S. es una llanura arenosa, suavemente ondulada. Al O. hay grandes desiertos que reciben el nombre de "travesías". El sistema orográfico de San Luis está formado por el macizo del mismo nombre y la Sierra de Santa Bárbara (Tomolasta, 2.000 m.). Al O. hay otro grupo con las

sierras principales de Quijadas y Alto Penco. El río Desaguadero alimenta el lago Bebedero; además, merecen citarse los ríos Quinto, Conlara, Nogoli, etc. El clima es templado, sano y sumamente seco. Las lluvias son escasas, lo que afecta mucho al progreso agrícola de la provincia.

**Gobierno.**—La provincia consta de 8 departamentos. El Poder Ejecutivo es ejercido por un gobernador asistido por 2 ministros. El Legislativo lo ejercen las Cámaras de Diputados y Senadores.

(Continúa en la página siguiente).


# PROVINCIAS DE MENDOZA Y SAN LUIS



**Ciudades.**—San Luis (25.000 h.) es la capital, con Colegio Normal, Bancos, etc., situada en lugar alto y pintoresco. Otras ciudades que merecen citarse son Villa Mercedes y Renca.

La *agricultura* ha realizado progresos a pesar de la naturaleza del suelo. Se cultiva la alfalfa. La *ganadería* también

se desarrolla actualmente; predomina el ganado caprino. Las *minas* producen cuarzo aurífero y mármoles verdes translúcidos, impropriamente llamados “ónix”. Existen aserraderos, curtidurías, fábricas de cerveza, licores, jabón y envases. *Exporta* ganado, pieles, plumas de avestruz y mármoles. *Importa* productos manufacturados.



## PROVINCIA DE SAN JUAN

**Superficie:** 89.200 kilómetros cuadrados.

**Población:** 184.000 h., (densidad: 2 h. por km<sup>2</sup>.)

**Aspecto físico.**—La parte oriental es llana, muy árida y seca; la parte occidental es, por el contrario, montañosa, con amplios y fértiles valles. Las tierras situadas a lo largo de los ríos son muy aptas para el cultivo de la vid.

**Orografía.**—Las montañas de la provincia de San Juan pertenecen todas al sistema de los Andes, siendo el cordón principal, o cordillera real, su límite con Chile. Las demás cadenas corren casi paralelas a la principal y las más notables son las sierras de la Leña, Castaño, Guailán, Jachal y Guandacol. El grupo más oriental lo constituyen las sierras de la Huerta y de Guayaguas, en la frontera con San Luis. En las montañas de esta provincia figuran algunos de los más altos picos del mundo, entre los cuales se cuenta el Mercedario. Entre los numerosos pasos merecen ser notados el de los Patos, del Azufre y Hierba Buena.

**Hidrografía.**—El San Juan, que es el río más caudaloso de la provincia, está formado por el río Castaño y el río de los Patos y se pierde en la laguna de Guanacache al sud. Además, merecen ser mencionados el río Jachal, que cambia el nombre en río del Zanjón en su parte inferior, y se une al río Bermejo que termina en la laguna de Guanacache.

**Clima.**—El clima es eminentemente seco pero saludable; las lluvias son muy raras y a veces sopla un fuerte viento caluroso del norte llamado “zonda”.


**Gobierno provincial y división administrativa.**—La provincia se divide en 20 departamentos, administrados por un jefe político designado por el P. E. El Poder Ejecutivo es ejercido por un gobernador (con poderes por 4 años, junto con un vicegobernador, presidente nato del Senado), y por dos ministros (de Gobernación e Instrucción Pública; de Hacienda y Obras Públicas). El Poder Legislativo lo ejercen la Cámara de Senadores (18 miembros, con poderes por 6 años), y la Cámara de Diputados (24 miembros, por 2 años).

**Capital y ciudades principales.**—La capital es San Juan (21.000 h.), a orillas del río de ese nombre. Cuenta con hermosos edificios y monumentos, entre los cuales merecen destacarse los de Fray Justo Santa María de Oro, Sarmiento, Del Carril, etc. Posee una escuela nacional de minas. Otra ciudad de importancia es Jachal, con activo comercio de ganado.

**Productos e industrias.**—La industria vitivinícola es la más importante de la provincia, elaborando un promedio de un millón y medio de hectolitros de vino por año. Se cultiva también, con buen resultado, la alfalfa y los frutales. La producción de estos últimos convierten a San Juan en uno de los centros frutícolas de más importancia que proveen a la República. Su uva y sus duraznos son de excelente calidad. La riqueza minera es muy importante y se prevé que, cuando estén más explotadas sus ricas minas de oro, plata y cobre y sus canteras de mármoles, éste será el renglón de más importancia en la provincia. Tiene, además, yacimientos de plomo, cinc, azufre, yeso, pizarra, etc. La ganadería no tiene mayor desarrollo. Abundan los asnos y las mulas.

# PROVINCIA DE SAN JUAN





# PROVINCIA DE CORRIENTES

**Superficie:** 88.900 kilómetros cuadrados.

**Población:** 456.000 h.,  
(densid.: 5.1 h. por km<sup>2</sup>).

**Aspecto físico.**—La parte sud de la provincia ofrece las mismas ondulaciones que el suelo de Entre Ríos. Al norte, en cambio, el terreno es bajo y pantanoso, siendo ocupado, en gran parte, por la laguna de Iberá. No existen en la provincia alturas dignas de mención.

**Hidrografía.**—La provincia de Corrientes es la más rica de la República en cursos de agua y grandes lagunas y bañados ocupan una considerable parte de su territorio. Los ríos Paraná y Uruguay casi la rodean y sus afluentes sirven, por lo general, de desagüe a los numerosos bañados y lagunas. Los principales afluentes del Paraná son el Riachuelo, el Santa Lucía, el Corrientes y el Guayquiraró. Del Uruguay son tributarios el Chirimay, Aguapey, Miriñay y Mocoretá. Entre las lagunas merecen mencionarse las de Iberá (*agua brillante*) al NE. y de Maloya (*pozo malo*) al NO. La primera de las nombradas ocupa una superficie de 22.000 km<sup>2</sup>. y da nacimiento a los ríos Corrientes y Miriñay que llevan al Paraná y al Uruguay, respectivamente, el exceso de aguas que proviene de ella.

**Clima.**—Sano, pero húmedo y caluroso. Es la provincia argentina con el mayor promedio anual de lluvias.

**Gobierno y división administrativa.**—La provincia está dividida en 24 departamentos. El Poder Ejecutivo lo ejerce un gobernador, elegido por un término de 4 años, conjuntamente con un vicegobernador (presidente nato del Senado), y dos ministros. El Poder Legislativo lo ejercen la Cámara de Diputados (26

miembros) y de Senadores (13 miembros).

**Capital y ciudades principales.**—La capital es Corrientes (55.000 h.), situada a 40 kilómetros de la confluencia de los ríos Paraná y Paraguay. Dispone esta ciudad de buenos edificios públicos como la Casa de Gobierno, Catedral y Museo. Otras ciudades importantes son: Goya, rodeada de importantes establecimientos agrícolas y ganaderos; Bella Vista y Esquina, florecientes pueblos sobre el Paraná; Monte Caseros, sobre las márgenes del Uruguay; y San Martín o Yapeyú, cuna del general don José de San Martín.

**Agricultura.**—Sus cultivos son propios de las zonas templadas y subtropicales: caña de azúcar, algodón, tabaco, yerba mate, naranjas, maní, etc. Los bosques, casi inexplotados, abundan en maderas fuertes para la construcción y ebanistería: quebracho, lapacho, urunday, palo santo y algarrobo. La producción minera es pobre y se reduce a calizas, arcillas y ónix.

**Ganadería.**—Ocupa esta provincia el segundo puesto en cuanto a ganado bovino. La ganadería es la principal ocupación de los habitantes y está, por consiguiente, muy desarrollada. Además del ganado, encontramos una gran variedad en la fauna autóctona de peces, reptiles, aves y mamíferos; pero únicamente se explota industrialmente la garza mora y blanca y el dorado entre los peces.


**Productos e industrias.**—Exporta en gran escala ganado, limones, naranjas y maderas. Importa productos manufacturados. Cuenta con aserraderos, ingenios de azúcar, fábricas de tanino e industrias que se limitan a la explotación de los productos agropecuarios.

# PROVINCIA DE CORRIENTES





# PROVINCIA DE SANTIAGO DEL ESTERO



**Superficie:** 145.000 kilómetros cuadrados.

**Población:** 464.000 h.,  
(densid. : 3.2 h. por km<sup>2</sup>).

**Aspecto físico.**—Esta provincia presenta tres regiones distintas entre sí y bien delimitadas por los ríos Salado y Dulce: al E. del río Salado el terreno se presenta boscoso, con características similares al Chaco; la parte central, situada entre los ríos Salado y Dulce, es la más fértil, rica y poblada. La zona al O. del río Dulce presenta sierras graníticas y salinas al sud.

**Orografía.**—En la parte occidental presenta la sierra de Guasayán, de poca elevación y de aspecto triste, debido a la aridez del suelo.

**Hidrografía.**—Dos ríos de considerable caudal surcan la provincia: el Salado del Norte y el Dulce. Nace el primero en Salta y atraviesa Santiago del Estero en toda su extensión, formando muchos bañados o esteros, hasta echarse finalmente en el Paraná. El río Dulce nace al N. de Tucumán, cambia su nombre por el de Saladillo a su paso por las Salinas Grandes y va a terminar en unas lagunas saladas situadas al NE. de Córdoba.

**Clima.**—Muy sano, cálido y seco, especialmente durante los meses de verano. Es esta provincia, por la pronunciada calidez de su clima, una de las que más sufren durante la estación estival. A las altas temperaturas que se registran en esa época, debe agregarse la escasez notoria de lluvias, lo que contribuye a agravar el bochorno de las siestas santiagueñas.

**Gobierno y división administrativa.**—La provincia está dividida en 26 departamentos, administrados por un jefe político que designa el Poder Ejecutivo provincial. Éste es ejercido por un gobernador que dura tres años en sus funciones, asistido por dos ministros. El Poder Legislativo radica en la Cámara de Diputados, que consta de 22 miembros.

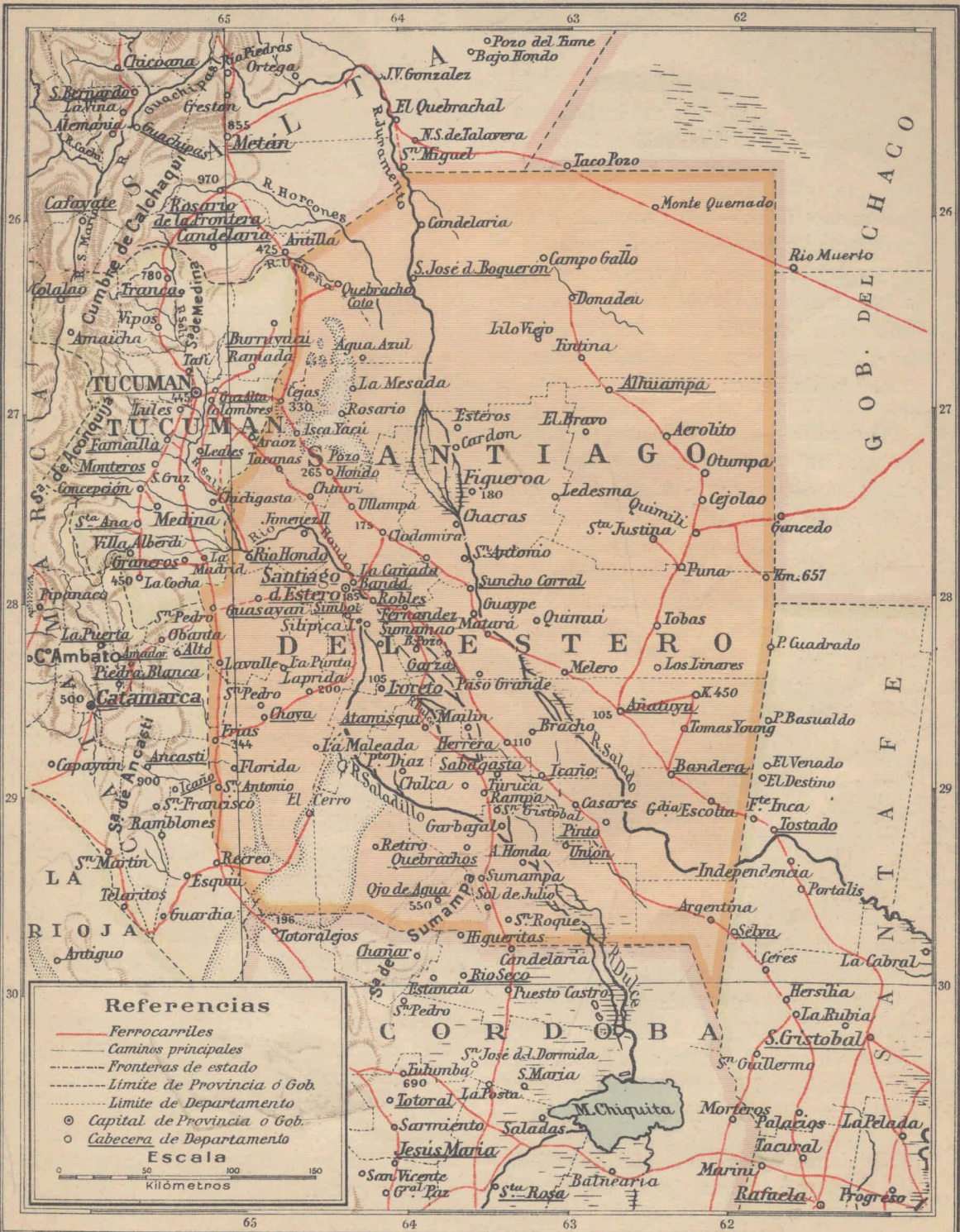
**Capital y ciudades principales.**—La capital es Santiago del Estero (30.000 h.), situada a orillas del río Dulce. En los últimos años ha adelantado mucho, habiéndose construído hermosos edificios, calles asfaltadas y bellas plazas, entre las que el Parque Aguirre es digno de mencionarse. El museo provincial se ha enriquecido, últimamente, con los valiosos hallazgos arqueológicos de los hermanos Wagner. Otros centros de importancia son Añatuya, La Banda y Frías.


**Agricultura.**—Está todavía algo atrasada, pero los cultivos de caña de azúcar y de algodón van tomando mucho incremento. La ganadería ocupa un puesto secundario.

La explotación de bosques, en especial de quebracho colorado, que se utiliza para durmientes y para extraer el tanino, y asimismo el algarrobo, es, actualmente, la industria más productiva. Hay más de 60 obrajes establecidos.

La vida en estos obrajes es de verdadero sacrificio para las peonadas. Sobre todo ese clima tan riguroso en el verano, de que se ha hablado, unido a las diversas plagas de alimañas que pululan en toda la región de los obrajes, hace que las condiciones en que se trabaja en ellos exija de quienes la afrontan una constitución física vigorosa y sanísima.

# PROVINCIA DE SANTIAGO DEL ESTERO





# PROVINCIA DE LA RIOJA

**Superficie:** 86.500 kilómetros cuadrados.

**Población:** 101.000 h.,  
(densid.: 1.2 h. por.km<sup>2</sup>.)

**Aspecto físico.**—La parte Este de la provincia es una llanura arenosa de aspecto triste, casi sin vegetación y sin agua. Contrasta con la parte Oeste, montañosa, en la cual ramales paralelos de la cordillera forman dilatados valles, regados y fértiles en general.

**Orografía.**—La provincia está surcada por varias ramificaciones de la Cordillera de los Andes; las principales son las cadenas de Guandacol y de Vinchina a occidente, Famatina con su pico culminante llamado el Nevado, con 6.200 mts. de altura, y la Sierra de Velazco. Al Sud, en medio de una llanura arenosalitrosa, que se supone lecho de un antiguo mar interior, se levanta el grupo de los Llanos, de escasa elevación.

**Hidrografía.**—Esta provincia es pobre en cursos de agua, siendo notable sólo el río Bermejo que nace en Catamarca, con el nombre de Vinchina, recibiendo como afluente el Guandacol.

**Clima.**—En un terreno en parte montañoso, el clima varía según la altitud; por lo general, es caluroso y seco.

Esa pobreza de cursos de agua que caracteriza a esta provincia, repercute de manera bien notoria en toda la población, habiendo llegado a convertirse en un verdadero problema para los gobiernos.

**Gobierno y división administrativa.**—La provincia consta de 18 departamen-

tos, administrados por un comisario de policía, designado por el P. E. El Poder Ejecutivo es ejercido por un gobernador (elegido junto con un vicegobernador, por 3 años), y, a su vez, por dos ministros (de Gobierno e Instrucción Pública, y de Hacienda y Obras Públicas). El Poder Legislativo lo ejerce la Cámara de Diputados (18 miembros, 1 por cada 5.000 habitantes, por un período de tres años).

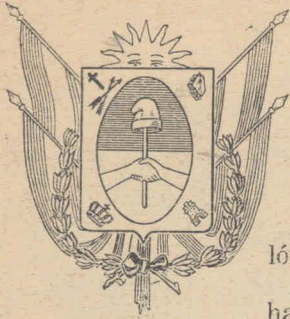
**Capital y ciudades principales.**—La capital es La Rioja con 12.000 habitantes, ciudad antigua que conserva todavía muchos aspectos característicos de su pasado. Está situada en un hermoso valle cerca de la Sierra de Velazco. Otras ciudades notables son Chilecito, la ciudad más comercial de la provincia, Famatina y Nonogasta.

**Productos e industrias.**—La principal industria es la minería, destinada a tomar enorme incremento el día en que sea realizada la construcción de un ferrocarril hasta las ricas minas de cobre y plata de Famatina. La agricultura está algo atrasada por la falta de riego; sin embargo, en los valles crecen muy bien la vid, la caña de azúcar y el algodón. La ganadería se explota en escala reducida y sus productos son, en su mayoría, exportados a Chile.

Un gran porvenir es el que espera a esta provincia una vez que esa anhelada contribución del ferrocarril vaya a acercarla a los demás centros fabriles de la República, pues su riqueza en minerales es ingente y permanece aún inexplorada en gran parte.

# PROVINCIA DE LA RIOJA





# PROVINCIA DE CATAMARCA

**Superficie:** 87.100 kilómetros cuadrados.

**Población:** 135.000 habitantes (densidad: 1.7 habitantes por kilómetro cuadrado).

**Aspecto físico.**—Esta provincia queda comprendida entre las sierras del Aconquija y la Cordillera de los Andes y es, por consiguiente, muy montañosa. Su suelo es sumamente árido y casi desierto en las arenosas planicies del Este y en las grandes elevaciones del O. La mayor parte de la población se ha establecido en los valles, especialmente en el de Catamarca.

**Orografía.**—Las montañas pueden dividirse en dos grupos: las del O., que dependen del sistema andino, y las del E., del Aconquija. Todas las sierras corren de N. a S., con la única excepción de la de Atajo, que toma una dirección E. a O. y establece un lazo de unión entre la Cordillera y el Aconquija. La escarpada meseta de Catamarca ocupa todo el O. y se prolonga al N. formando la Puna de Atacama. La cadena de los Cerros Blancos, que separa la Puna de Salta, penetra en Catamarca con el nombre de Gulumpaja. El macizo del Aconquija se levanta entre Tucumán y Catamarca.

**Hidrografía.**—La provincia es sumamente pobre en agua. Los únicos ríos dignos de mencionarse son el Colorado, que va a perderse en la frontera de La Rioja, y el Santa María.

**Clima.**—Es sano, pero varía según las alturas. Es cálido y ardiente en los valles centrales, pero templado o aún frío en las montañas.

También Catamarca es otra de las provincias argentinas en que la notoria falta de lluvias y cursos de agua convierten sus estaciones estivales en una verdadera penuria para la gran mayoría de la población, especialmente en toda la región de sus valles centrales.

**Gobierno y división administrativa.**—La provincia está dividida administrativamente en 15 departamentos, que dependen de un comisario de policía. El Ejecutivo es desempeñado por un gobernador y vice, elegidos por un término de tres años, y cuyos actos son refrendados por un ministro de Gobernación. El Poder Legislativo radica en la Cámara de Senadores (10 miembros) y la de Diputados (18 miembros).

**Capital y ciudades.**—La capital de la provincia es Catamarca (15.000 h.), situada al pie de la sierra de Ambato. Ciudad tranquila, con calles pavimentadas, se destaca por su Catedral, una de las iglesias más ricas de la República. Anualmente se celebran solemnes funciones religiosas en honor de la milagrosa virgen del Valle. Andalgalá y Belén son dos centros de relativa importancia.

La **agricultura** y la **ganadería** revisten poca importancia y escasamente llegan a satisfacer las necesidades locales. Son notables las viñas de Andalgalá y Tinogasta. Se elaboran buenos vinos en la provincia.


**Minería.**—La principal riqueza de la provincia radica en la minería, llamada a un gran porvenir. Actualmente se explotan algunas minas, siendo las principales de oro, estaño y cobre.

**Productos e industrias.**—Se exportan los conocidos vinos de Andalgalá y asimismo algunos productos minerales, que serán una gran fuente de recursos cuando el ferrocarril y los buenos caminos faciliten el transporte.

Lo mismo que en La Rioja, en Catamarca se espera casi todo de los futuros caminos y de las líneas férreas que se han proyectado. Su pronta realización vendría a dar un impulso valiosísimo a muchas industrias que actualmente se desenvuelven precariamente.

# PROVINCIA DE CATAMARCA





## PROVINCIA DE SALTA

**Superficie:** 126.600 km<sup>2</sup>.  
**Población:** 189.000 h.,  
(densidad: 1.5 h. por ki-  
lómetro cuadrado).

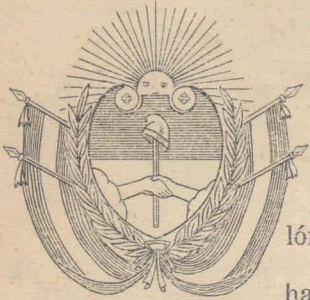
**Aspecto físico, oro e hidrografía.**—La provincia se divide en dos regiones, la oriental llana y la occidental montañosa. Las montañas comprenden las sierras de Cachí, Lumbreras, Calchaquí y de la Frontera.

Dos son los ríos principales de la provincia: el Bermejo, que recibe las aguas del San Francisco y del Zenta, y el río Pasaje o Juramento. Existen en realidad solamente dos estaciones: la fría, que es muy seca, y la calurosa, que, en cambio, es lluviosa.

**Gobierno y división administrativa.**—La provincia está dividida en 21 departamentos. El Poder Ejecutivo lo ejerce un gobernador con dos ministros, y el Legislativo radica en las Cámaras de Senadores y Diputados.

**Capital y ciudades principales.**—La hermosa ciudad de Salta (35.000 h.) es la capital. Otras ciudades: Orán, Rosario de la Frontera, Tartagal, etc.

**Productos e industrias.**—Son muy apreciados el café de Orán y los vinos de Cafayate. Se cultiva también la caña de azúcar. El ganado vacuno y cabrío es de discreta importancia. Hay grandes riquezas en las minas (petróleo) aun poco explotadas.



## PROVINCIA DE JUJUY

**Superficie:** 43.300 ki-  
lómetros cuadrados.  
**Población:** 102.000  
habitantes (densidad:  
2.3 habitantes por kilómetro cuadrado).

**Aspecto físico, oro e hidrografía.**—La provincia es montañosa en su casi totalidad. Al NO se levanta la gran meseta llamada la Puna, a 3.500 m., que está formada por tres cordones: el occidental, formado por las sierras de Esmoraca y Santa Catalina; el central, por las de Cochino y Humahuaca y el oriental, por las de Santa Victoria y Zenta.

El único río de importancia es el

Grande o San Francisco, que corre en la quebrada de Humahuaca. El clima es muy variable; frío en las alturas y cálido en los valles.

**Gobierno y división administrativa.**—La provincia consta de 14 departamentos. Un gobernador y dos ministros ejercen el Poder Ejecutivo, y el Legislativo radica en la Cámara de Diputados.

**Productos e industrias.**—Los principales cultivos son el café y la caña de azúcar. La ganadería tiene cierta importancia. La minería tiene un espléndido porvenir; actualmente sólo se explotan yacimientos de bórax.

## GOBERNACIÓN DE LOS ANDES

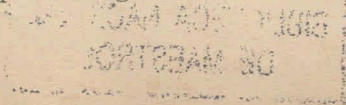
**Superficie:** 72.800 kilómetros cuadrados.  
**Población:** 4.000 habitantes (densidad:  
0,05 h. por km<sup>2</sup>).

**Aspecto.**—Presenta el aspecto de un vasto altiplano, árido y desierto debido a la escasez de lluvias y cursos de agua y cruzado por varias cadenas de sierras, en las que hay varios picos de gran ele-

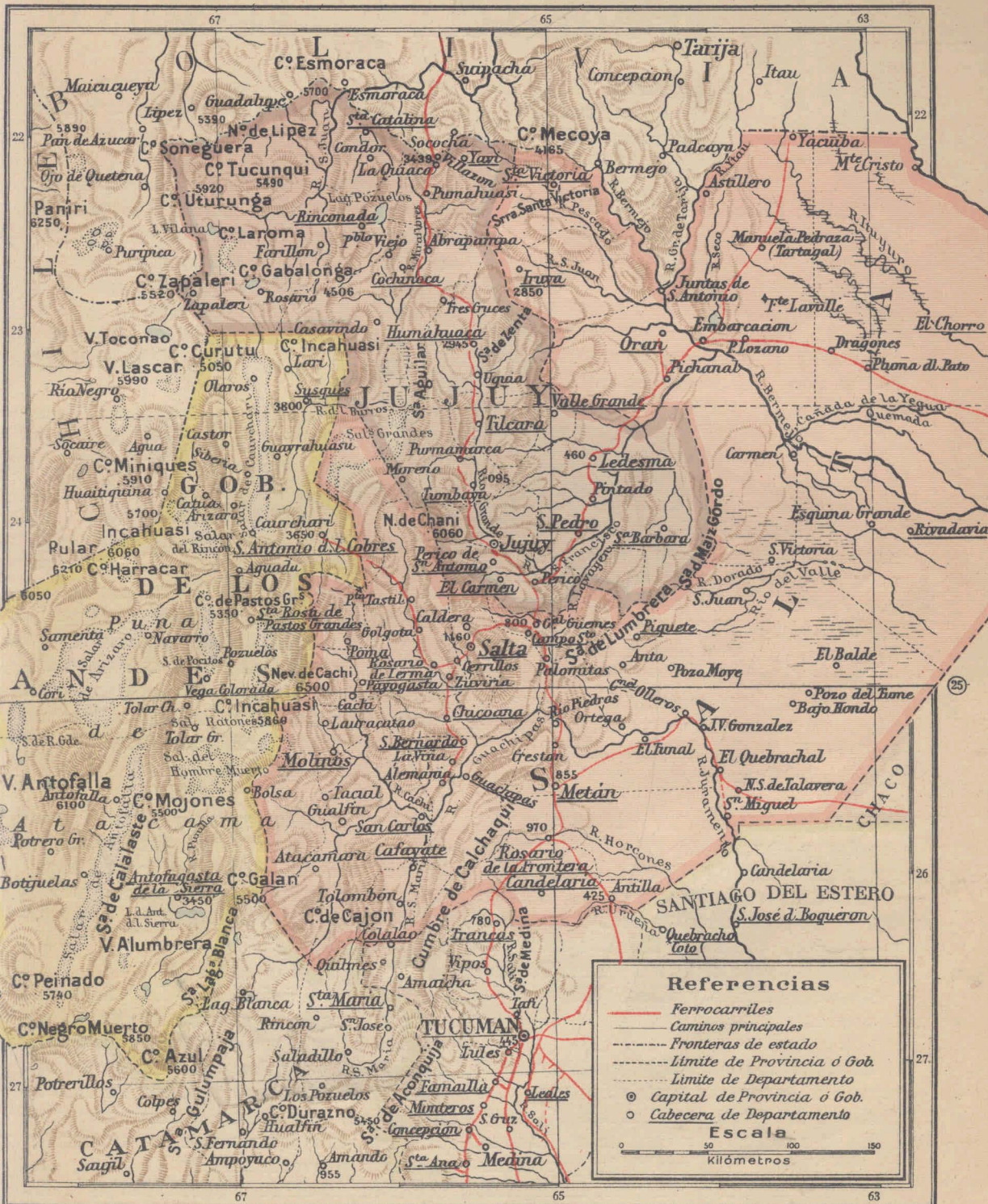
vación (Antofalla, 6.100 m.) En las llanuras arenosas hay grandes salares tales como los de Antofalla y Arizaro.

**Capital.**—San Antonio de los Cobres, pequeño pueblo situado al NE.

**Productos e industrias.**—Las riquezas de las minas no se explotan. Los habitantes se dedican al pastoreo.

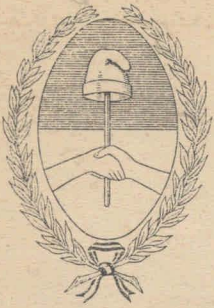


# PROVINCIAS DE SALTA Y JUJUY Y GOBERNACION DE LOS ANDES



BIBLIOTECA NACIONAL DE MAESTROS





# PROVINCIA DE TUCUMÁN

**Superficie:** 22.800 kilómetros cuadrados.

**Población:** 475.000 h., (densid.: 21.5 h. por km<sup>2</sup>.).

**Aspecto físico.**—Por lo fértil, pintoresco y variado de su suelo, la provincia de Tucumán ha merecido el nombre de “Jardín de la República”. Su territorio presenta dos caracteres distintos; la parte O. y N. es montañosa y encierra preciosos valles, regados por numerosos arroyos y ríos, que bajan de la Sierra del Aconquija. La parte E., en las márgenes del río Salí, es llana y ofrece campos aptos para el pastoreo.

**Orografía.**—En el límite con Catamarca se encuentra la Sierra del Aconquija con el Nevado del mismo nombre (5.000 m.); su nudo principal es el Clavillo, de donde se desprenden varios cordones. Al N. del Aconquija se halla la Sierra de la Frontera, que se prolonga en Salta. Paralelas a éstas corren varias sierras que llevan el nombre general de Sierras de Tucumán, cuya altura va disminuyendo hacia el E. Las principales son: Lules y Medina del Campo.

**Hidrografía.**—Los numerosos ríos, torrentes y canales de regadío, permiten una abundante distribución de las aguas en los cañaverales y campos de cultivo. Todos los ríos nacen en la Sierra del O. y se echan en el río Salí o Dulce. Los principales son: el Lules, Faimallá, Valderrama, Gastona y Chico, afluente del Graneros.

El **clima**, si bien cálido, no es tan seco como en las demás provincias centrales debido a las frecuentes lluvias.

En la relativa estrechez de sus límites, ya que Tucumán es una de las provincias de menor extensión del país, ha logrado industrializar los productos de su suelo mediante la empeñosa y progresista dedicación de sus habitantes, en forma tal,

que en la actualidad es esta una de las que con mayor holgura desenvuelven su economía.

**Gobierno y división administrativa.**—La provincia consta de 11 departamentos. El Poder Ejecutivo radica en un gobernador, asistido por dos ministros, que duran en sus funciones por un término de 4 años. El Poder Legislativo es ejercido por una Cámara de Senadores (18 miembros) y una de Diputados (30 miembros).

**Capital y ciudades principales.**—Tucumán (125.000 h.), la capital, es la ciudad más importante y bella del N. argentino. Tiene la histórica casa donde se juró la Independencia argentina y está rodeada de hermosos paisajes. Monteros y Concepción son importantes centros azucareros.

Una de las características más peculiares y que más pronto advierte el que visita esa ciudad, es la que se deriva del arbolado de su plaza principal, que está constituido por naranjos, lo que supone para la estación primaveral un deleitoso ambiente de azahares.

La *agricultura* es la principal fuente de riqueza de la provincia, predominando el cultivo de la caña de azúcar. La *ganadería* es de importancia mucho menor y no basta para satisfacer el consumo local.

**Productos e industrias.**—La principal industria es la azucarera, la cual cuenta con la más moderna maquinaria en más de 40 ingenios, suficiente para satisfacer el consumo de azúcar en toda la República. Hay, además, numerosos aserraderos que aprovechan las excelentes maderas provenientes de las selvas tucumanas; molinos, alfarerías, etc. El queso de Tafí goza de merecida fama. La provincia *importa* mercaderías de tienda, almacén, etc.

# PROVINCIA DE TUCUMAN



# GOBERNACIÓN DEL CHACO

**Superficie:** 98.200 km<sup>2</sup> — **Población:** 100.000 h. aprox. entre los cuales unos 40.000 indios semicivilizados (densidad: 1 h. por km<sup>2</sup>).

**Aspecto físico e hidrografía.**—Forma una inmensa llanura subtropical que con insensible declive se extiende desde las primeras alturas de la Cordillera hasta el río Paraná. Los ríos corren en dirección NO-SE. El más importante es el Bermejo, que separa el territorio del Chaco de Formosa, y el Paraná, que constituye el límite al E. El *clima* es cálido, registrando fuertes descensos de temperatura durante la estación invernal.

**Capital y ciudades principales.**—Resistencia es la capital del territorio (20.000 h.), ciudad comercial e industrial, con Barranqueras, su puerto sobre el Paraná, frente a la ciudad de Corrientes. Otras ciudades: Villa Angela, Avia Terai, General Pinedo.

**Productos e industrias.**—Los inmensos bosques suministran valiosas maderas para los más variados usos. El clima y el suelo se prestan admirablemente para el cultivo del algodón. La *ganadería* va adquiriendo importancia.

# GOBERNACIÓN DE FORMOSA

**Superficie:** 74.500 km<sup>2</sup>. — **Población:** 53.000 h., de los que cerca de la mitad son indios (densidad: 0,72 h. por km<sup>2</sup>).

El *aspecto físico* y el *clima* son idénticos a los del Chaco. Los ríos corren de NO a SE, siendo los más importantes el Bermejo, límite con el Chaco, y el Pilcomayo, que separa esta gobernación del Paraguay. Otros ríos: el Teuco y el Sa-

lado; el Paraná al E. Hay muchos bañados. *Clima* cálido y húmedo.

**Capital y ciudades principales.**—La capital es Formosa (12.000 h.), centro del comercio de la gobernación. Otras ciudades: La Florencia y San Camilo.

**Productos e industrias.**—La explotación forestal y la ganadería constituyen las dos principales fuentes de recursos de este territorio.

# GOBERNACIÓN DE MISIONES

**Superficie:** 30.400 km<sup>2</sup>. — **Población:** 100.000 h., con gran porcentaje de extranjeros (densidad: 3 h. por km<sup>2</sup>).

**Aspecto, oro e hidrografía.**—Alternan la llanura atravesada por infinidad de ríos con pequeñas alturas. Los ríos Paraná, Uruguay e Iguazú rodean este territorio. El sistema orográfico comprende dos sierras de escasa altura, las del Imán y la Grande, que corren casi paralelamente al Paraná. Una tercera sierra surge en la parte N. y origina el fa-

moso salto del Iguazú. El *clima*, típicamente subtropical, es cálido y húmedo.

**Capital y ciudades principales.**—La capital es Posadas (25.000 h.), situada frente a la ciudad paraguaya de Villa Encarnación. Otras poblaciones de importancia: Apóstoles, Candelaria, Eldorado.

**Productos e industrias.**—La mayor riqueza del territorio la constituyen las plantaciones de yerba mate. Las selvas suministran buenas maderas y además se efectúan otros cultivos tropicales.

GOBERNACIONES DEL CHACO, FORMOSA Y MISIONES



**Referencias**

- Ferrocarriles
- Caminos principales
- Fronteras de estado
- - - Limite de Provincia ó Gob.
- · · · · Limite de Departamento
- Capital de Provincia ó Gob.
- Cabecera de Departamento

**Escala**  
0 50 100 150  
Kilómetros

PROVINCIA DE SANTIAGO DEL ESTERO

Otumpa  
Cejolao  
Puna

Km. 657

# GOBERNACIÓN DE LA PAMPA

**Superficie:** 144.000 km<sup>2</sup>. — **Población:** 195.000 habitantes (densidad: 1 h. por km<sup>2</sup>).

**Aspecto físico.**—El suelo de La Pampa es una gran llanura, cubierta de abundantes pastos; presenta algunas regiones boscosas, cuyos árboles principales son el algarrobo, el caldén y el chañar.

**Orografía.**—Ofrece este territorio ondulaciones, médanos y lomas que interrumpen la monotonía del llano; en la parte Sudeste se encuentran algunas pequeñas sierras como las de Pichi Mahuida y Choique-Mahuida.

**Hidrografía.**—Esta región carece casi de ríos, siendo notables solamente el Río Colorado que sirve de límite con la gobernación de Río Negro, y el río Desaguadero que cambia sucesivamente su nombre en Chadileo y Curacó, terminando en el río Colorado.

**Clima.**—Como en la provincia de Buenos Aires, es seco y templado, pero más ri-

guroso en invierno y más ardiente en verano.

**División administrativa.**—La gobernación comprende 15 departamentos. El gobernador reside en Santa Rosa.

**Capital y centros principales.**—La capital es Santa Rosa, situada en la llanura del centro con 16.000 habitantes; es un importante centro comercial y agrícola con notables iglesias y edificios. Otras localidades importantes son General Victorica, General Acha, General Pico y Toay.

**Productos.**—La Pampa ocupa hoy el primer lugar entre las diez gobernaciones nacionales por su población y su riqueza agropecuaria. Su suelo se presta admirablemente al cultivo de los cereales (ocupa el 3er. puesto en el país por mayor producción de trigo) y de la alfalfa. Pero su riqueza principal consiste en sus grandes rebaños de ganado lanar, cuyos productos se exportan por el puerto de Bahía Blanca.

# GOBERNACIÓN DEL NEUQUÉN

**Superficie:** 96.500 km<sup>2</sup>. — **Población:** 45.000 habitantes (densidad: 1/2 h. por km<sup>2</sup>).

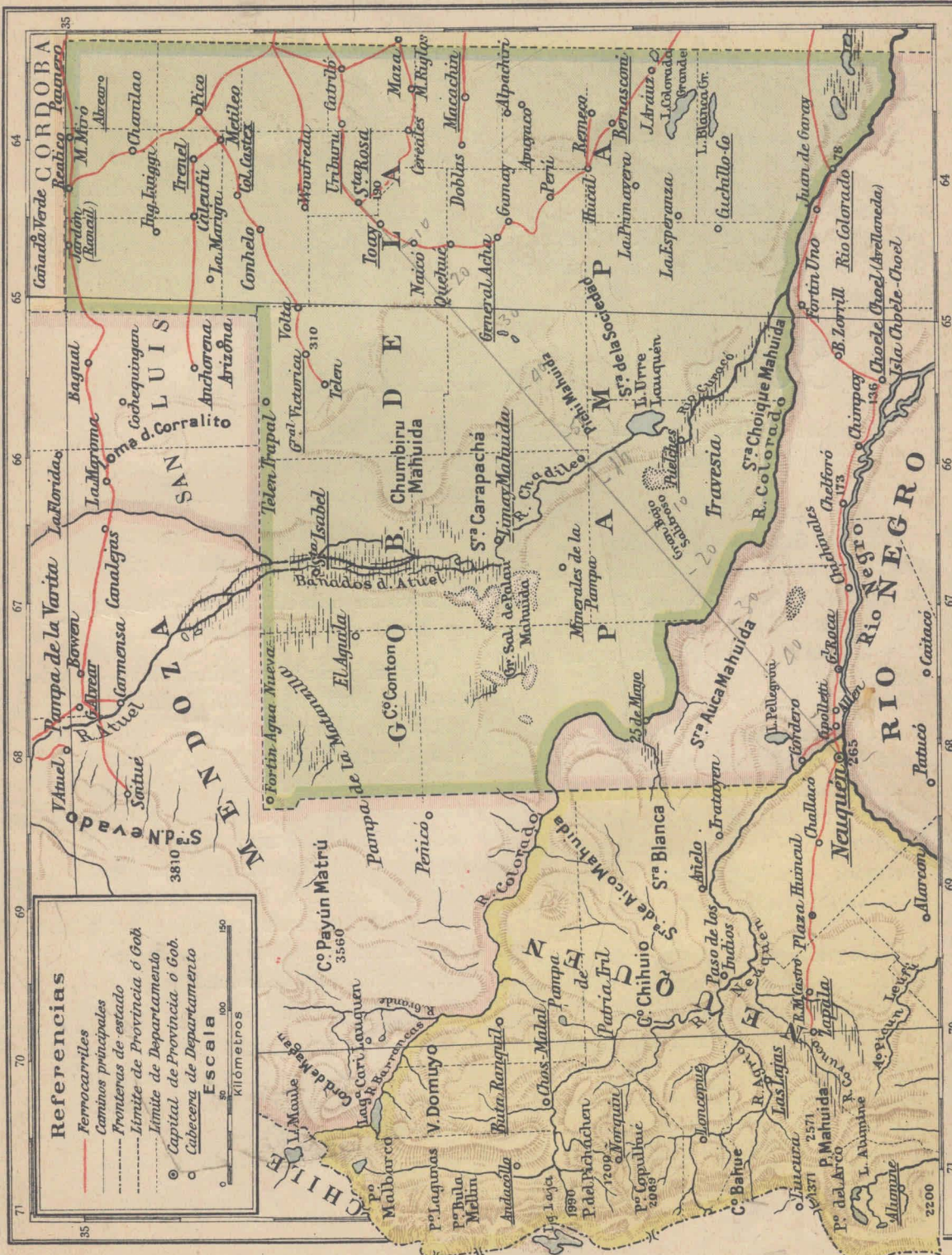
**Aspecto físico.**—La parte oriental es llana, triste y desolada, especialmente en la región inmediata a los ríos Limay y Neuquén. La parte occidental, ocupada por la cordillera y ramales, ha sido llamada la Suiza Argentina, por sus espléndidos paisajes, por sus numerosos y amplios lagos, como el Nahuel Huapí, el Trafal y el Aluminé, rodeados de elevadas montañas y en cuyas faldas se encuentran tupidos bosques de cedros y araucarias.

**Orografía.**—La parte montañosa pertenece toda al sistema de los Andes que separan este territorio de Chile, mostrando varios volcanes importantes como el Trilope, Lonquimay y Lanín, y cerros como el Pum Mahuida, el Balmé y el Picacheu.

**Hidrografía.**—Son muchos e importantes los ríos que atraviesan el Neuquén; después de los ríos Colorado y Limay que lo separan al Norte y al Sud, respectivamente, merecen citarse el río Neuquén, el Picun Leufú, el Agrio y el Collon Curá. En este territorio existen muchos la-

(Continúa en la página siguiente).

GOBERNACIONES DE LA PAMPA Y NEUQUEN (Norte)



**Referencias**

- Ferrocarriles
- Caminos principales
- Fronteras de estado
- Límite de Provincia ó Gob.
- Límite de Departamento
- Capital de Provincia ó Gob.
- Cabecera de Departamento

**Escala**  
 0 50 100 150  
 Kilómetros

gos entre los cuales el más importante es el Nahuel Huapí, que es el mayor de la República y una verdadera maravilla de la naturaleza por sus panoramas.

**Clima.**—En general es sano, seco y frío.

**División administrativa.**—Este territorio se divide en 12 departamentos.

**Capital y centros principales.**—La capital es Neuquén con 2.500 habitantes, situada sobre el río Neuquén, cerca de su

confluencia con el río Limay. Otros centros son Ñorquin, Chos Malal y Junín de los Andes.

**Productos.**—La riqueza ganadera es bastante notable en relación a los habitantes; sobresale el ganado bovino. Los principales establecimientos están en la región andina, y sus productos se destinan a Chile por la mayor facilidad de comunicaciones. La industria minera es de porvenir; actualmente son explotadas algunas minas de oro.

## GOBERNACIÓN DE RÍO NEGRO

**Superficie:** 201.000 km<sup>2</sup>. — **Población:** 60.000 habitantes (densidad: 0.3 h. por km<sup>2</sup>).

**Aspecto físico.**—El territorio del Río Negro es una inmensa llanura cubierta de pastos y de arbustos, interrumpida por tenues ondulaciones y pequeñas sierras al sud del Río Negro, cerca de la costa.

**Orografía.**—Al Sudeste cerca de la costa del océano se levanta la sierra de San Antonio, de escasa importancia. El ángulo Sudoeste participa del imponente sistema andino, destacándose el Cerro Tronador de más de 3.000 metros de altura, en la frontera con Chile.

**Hidrografía.**—El río principal es el río Negro, formado por los ríos Limay y Neuquén; termina en el Océano Atlántico, como el río Colorado que delimita este territorio, al Norte, con La Pampa. Los otros ríos son de escasa importancia. A esta gobernación pertenece, en parte, el lago Nahuel Huapí.

**Costas.**—Las costas de este territorio forman el golfo de San Matías al Sud de la desembocadura del río Colorado.

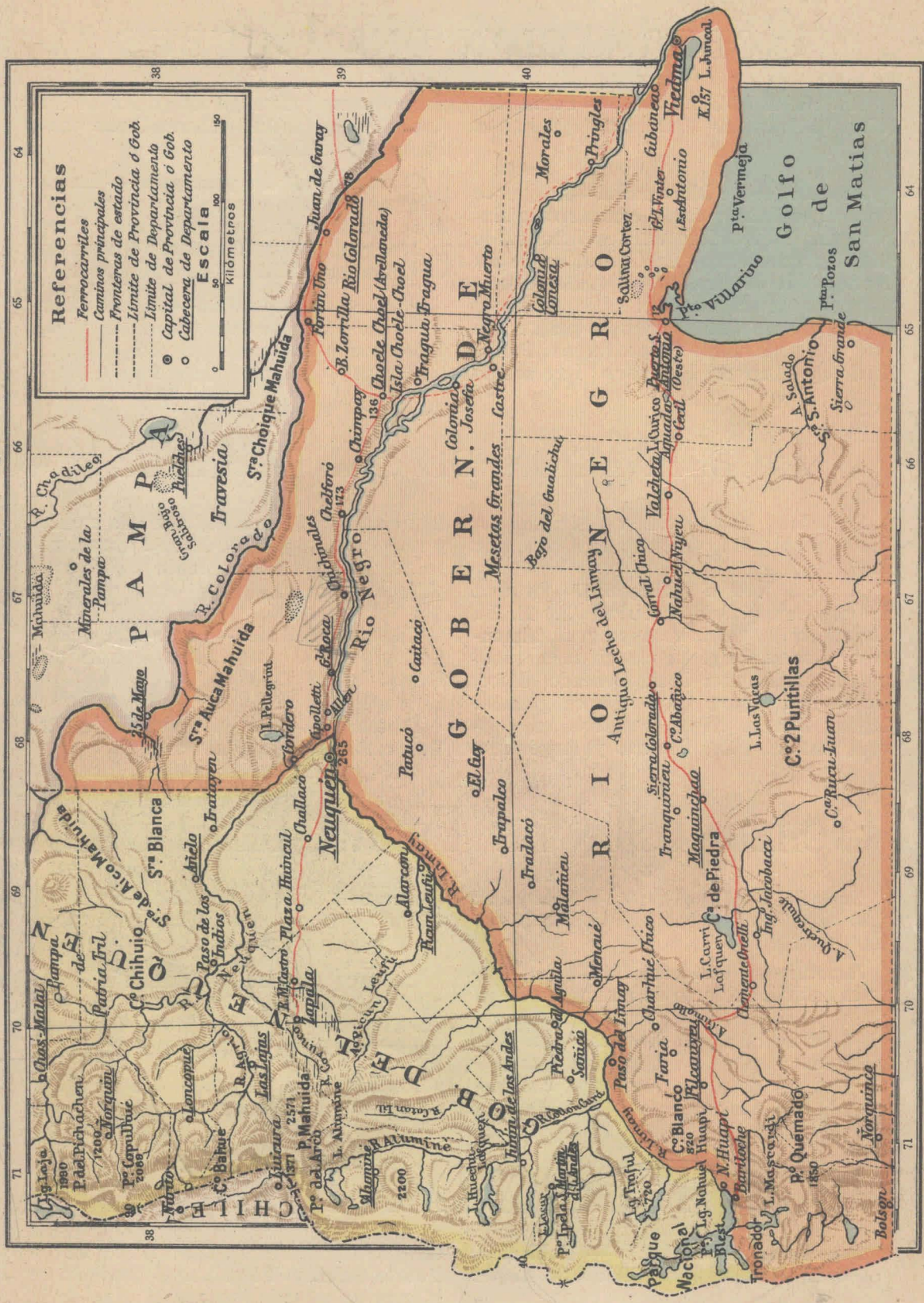
**Clima.**—El clima es en general seco y sano; los inviernos son algo rigurosos.

**División administrativa.**—El territorio se divide en 7 departamentos.

**Capital y ciudades principales.**—La capital es Viedma (10.000 habitantes) situada en la margen derecha del río Negro, frente a Carmen de Patagones. En 1899 fué casi destruída por un desbordamiento del río Negro. Ahora es un centro comercial muy importante y cabecera de la línea férrea que, pasando por San Antonio, llega a San Carlos de Bariloche. Otros centros importantes son San Antonio, puerto sobre el océano, y San Carlos de Bariloche.

**Productos.**—La ganadería está representada por numerosas cabezas de ganado lanar, ocupando en este concepto el 2º puesto en todo el país (1º Bs. Aires). Se producen muy bien el trigo, la alfalfa, la vid y los árboles frutales.

GOBERNACIONES DEL RIO NEGRO Y NEUQUEN (parte meridional)





# GOBERNACIÓN DEL CHUBUT

**Superficie:** 226.000 km<sup>2</sup>. — **Población:** 47.000 habitantes (densidad: 0,21 h. por km<sup>2</sup>).

**Aspecto, oro e hidrografía.**—La parte central es llana y árida con cerros aislados. En la cordillera existen bosques de pinos y araucarias. La Cordillera de los Andes, que la limita con Chile, disminuye de altura hacia el Sud. El único río importante es el Chubut, que se une con el caudaloso río Chico. Lagos: Puelo, Fontana, Colhué, Musters. Las costas

son extensas y forman los golfos de San José, Nuevo, San Jorge, bahía Camarones. Península: Valdés.

**Capital y ciudades principales.**—La capital es Rawson, cerca de la desembocadura del Chubut. Otras ciudades, Puerto Madryn, Trelew, Comodoro Rivadavia, conocida esta última por su petróleo.

**Productos e industrias.**—Ganado lanar y bovino. En las costas abunda la pesca. Ricos yacimientos de petróleo, arenas auríferas y galena argentífera.

# GOBERNACIÓN DE SANTA CRUZ

**Superficie:** 243.300 km<sup>2</sup>. — **Población:** 24.000 habitantes (densidad: 0,21 h. por km<sup>2</sup>).

**Aspecto, oro e hidrografía.**—Es una inmensa superficie ondulada al E. La Cordillera, al O., disminuye gradualmente de altura. Entre los ríos merecen mencionarse: el Santa Cruz, Deseado, Chico, Coyle y Gallegos. Hay algunos grandes lagos: Buenos Aires, Pueyrredón, Cardiel, San Martín, Viedma y Argentino.

Las costas del Atlántico son escarpadas y muy irregulares. El clima es sano, pero con inviernos sumamente rigurosos y violentos vientos.

**Capital y ciudades.**—La capital es Río Gallegos (4.000 h.); otras ciudades: Santa Cruz y Deseado.

**Productos.**—Cría de ganado lanar. Pesca. Abundan los lobos marinos.

# GOBERNACIÓN DE TIERRA DEL FUEGO

**Superficie:** 21.600 km<sup>2</sup>. — **Población:** 2.600 habitantes (densidad: 0,012 h. por km<sup>2</sup>).

**Aspecto, oro e hidrografía.**—Gran parte es estéril, cubierto de montañas escarpadas y áridas. El río de mayor importancia es el Grande y el único lago que puede mencionarse es el Fagnano. Las costas son sumamente irregulares, con muchas bahías e islas. La isla de los Estados

pertenece a esta gobernación. Clima: sumamente frío y húmedo, con fuertes vientos y lluvias frecuentes.

**Capital y ciudades.**—Ushuaia es la capital y la ciudad más austral del mundo. Conocida por su presidio. Otras poblaciones: Río Grande y San Pablo.

**Productos.**—Explotación maderera y caza de lobos marinos. Lavaderos de oro.

# ISLAS MALVINAS

**Superficie:** 12.500 km<sup>2</sup>. — **Población:** 4.000 habitantes (densidad: 0,33 h. por km<sup>2</sup>).

Comprende dos grandes islas, usurpa-

das por Inglaterra en 1833. La capital es Puerto Stánley. El principal producto es la cría de ganado lanar y la caza de la ballena.

# MAPAS Y ATLAS GEOGRÁFICOS ESCOLARES

Los mejores Mapas y Atlas Geográficos Escolares, estrictamente ajustados a los programas vigentes, impresos en papel especial de lujo, finamente dibujados y en colores, son los siguientes:

**ATLAS GEOGRÁFICO METÓDICO.** Formato cms. 27 × 34, compuesto de 47 mapas de geografía física, política y astronómica, ajustados a los programas de geografía de los cursos de enseñanza primaria, secundaria, normal y profesional.

**Precio \$ 7.—**

**ATLAS GEOGRÁFICO ESCOLAR.** Formato cms. 27 × 34, compuesto de 28 mapas de geografía física y política, comprendiendo los mapas en detalle de las provincias y gobernaciones argentinas (ver el elenco en Mapas Suelos). Encuadernación con novedoso sistema a hilo metálico espiral que permite la perfecta apertura y conservación.

**Precio \$ 3.—**

**NUEVO ATLAS UNIVERSAL de bolsillo.** Formato cms. 20 × 13, compuesto de:

- 112 mapas físicos y políticos, en colores, de todo el mundo.
- 175 vistas fotográficas de ciudades y paisajes característicos.
- 50 escudos oficiales, en colores, de los principales países.
- 52 banderas, en colores, de los principales países del mundo.
- 115 prospectos estadísticos, comparativos, etc.
- 95 notas explicativas referentes a todos los países.

Nunca se ha publicado un Atlas tan completo y perfecto en tan reducido volumen y a tan bajo precio.

**Precio \$ 5.50**

**ATLAS DE LA ARGENTINA.** Formato 17,5 × 26, compuesto de 16 mapas de la República Argentina, provincias y gobernaciones con texto y escudos.

**Precio \$ 1.—**

**ATLAS HISTÓRICO UNIVERSAL.** Formato cms. 27 × 34, compuesto de 39 láminas con 175 mapas en colores, reflejando la historia antigua oriental, egipcia, griega y romana, la historia de la Edad Media y Moderna, con especial detalle de los descubrimientos, de los dominios de España, de las guerras emancipadoras en Sud América y de la formación de la República Argentina.

**Precio \$ 6.50**

**MAPAS GEOGRÁFICOS SUELTOS.** Formato cms. 27 × 34, en colores.

1—América del Sud	13—Provincia de La Rioja	20—Gov. del Chubut
2—República Argentina	14— " " Catamarca	21— " de Santa Cruz
3—Alrededores de Buenos Aires	15— " " Tucumán	22— " de Tierra del Fuego e Islas Malvinas
4—Provincia de Buenos Aires	16— " " Salta, Jujuy y Gobernación de los Andes	23—América del Norte
5— " " Entre Ríos	17—Gov. del Chaco, Formosa y Misiones	24—Europa
6— " " Santa Fe	18— " de la Pampa y el norte del Neuquén	25—Asia
7— " " Córdoba	19— " de Río Negro y sud del Neuquén	26—Africa
8— " " San Luis		27—Oceania
9— " " Mendoza		28—Mapamundi
10— " " San Juan		
11— " " Corrientes		
12— " " Sgo. del Estero		

**Precio \$ 0.15 c/u.**

**MAPAS DE ARGENTINA Y SUD AMÉRICA.** Formato cms. 34 × 49 encartonados y en relieve, con los escudos y banderas nacionales.

**Precio \$ 0.70 c/u.**

DE VENTA EN TODAS LAS LIBRERÍAS Y EN LA CASA

**JOSÉ ANESI - SAN JUAN 738 - BUENOS AIRES**

