ENCICLOPEDIA
DE LA JUVENTUD,

Ó SEA

COMPENDIO GENERAL
DE TODAS LAS CIENCIAS,

PARA EL USO

de los colegios, escuelas y pensiones de ambos sexos.

Aumentada considerablemente por el Traductor

D. A. ZARAGOZA GODINEZ.

TOMO II.

02844

Buenos y

CON LICENCIA.

IMPRENTA DE . . . Bajada de Santa Cruz.

1825.

AUG. F. BELIN
· PARIS ·

BIBLIOTECA NACIONAL
DE MAESTROS

Fig. 1.

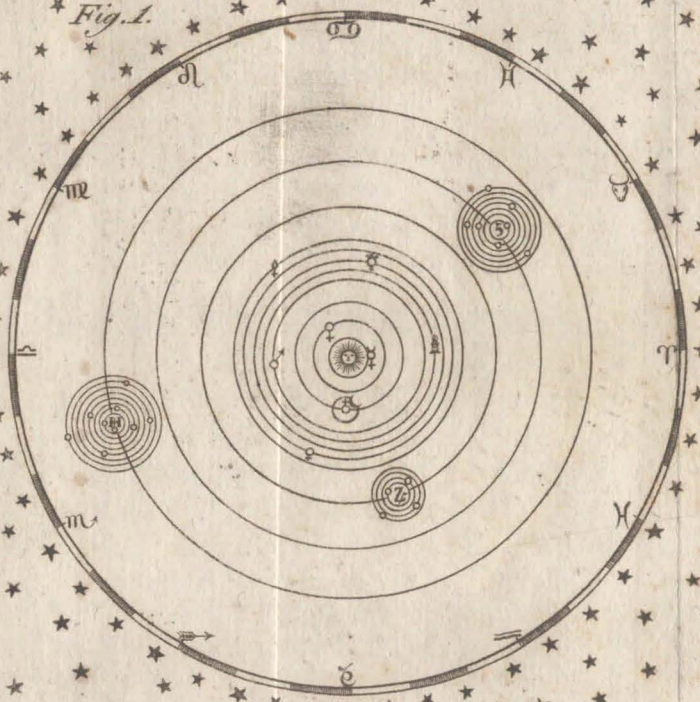

Fig. 2.

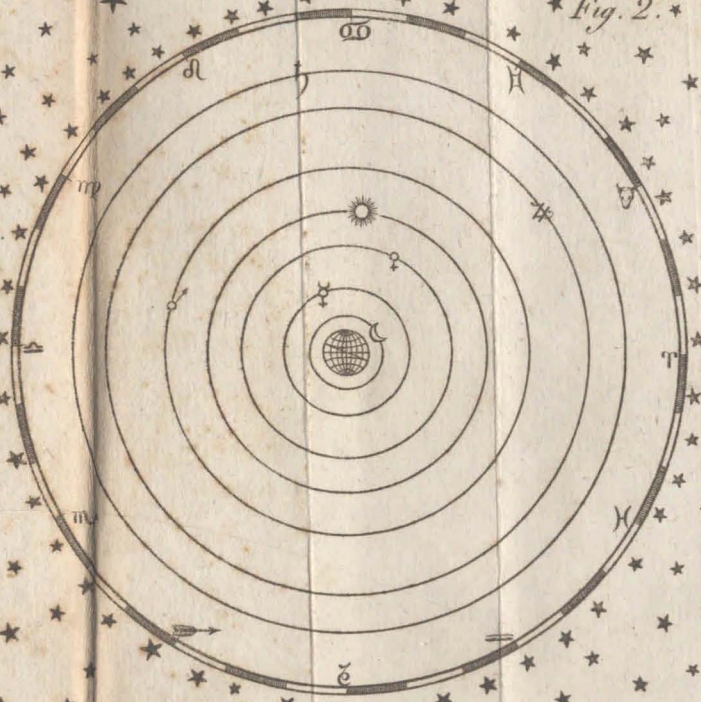

Fig. 3.

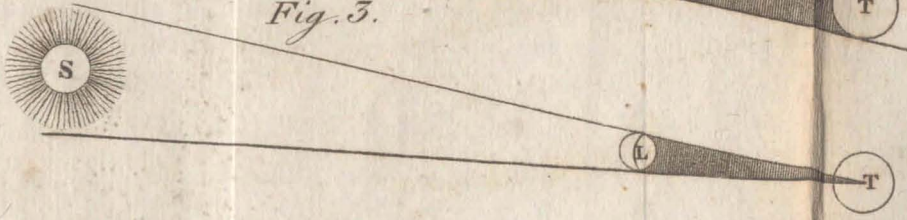

Fig. 4.

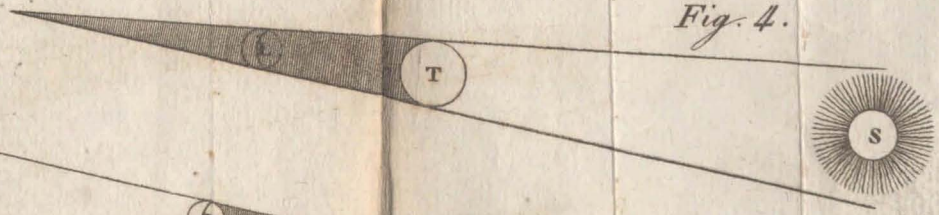

ENCICLOPEDIA
DE LA JUVENTUD

Ó

COMPENDIO DE TODAS LAS CIENCIAS.

COSMOGRAFÍA Y ASTRONOMÍA (*).

Pregunto. ¿*Qué es la Cosmografía*?

Respuesta. La ciencia que nos describe el Mundo ó el conjunto de todos los cuerpos celestes que existen en el inmenso espacio comprendido entre la Tierra y las estrellas mas distantes.

P. ¿*Qué es la Astronomía*?

R. La ciencia que nos enseña á conocer los movimientos y las revoluciones de los cuerpos celestes ó *astros*, en lo que se diferencia de la *Cosmografía*, que solo nos da á conocer su número y disposicion. Se dice que el orígen de la Astronomía se debe á los Caldeos.

(*) He creido conveniente reunir estas dos ciencias, por la grande analogía que tienen entre sí, y por evitar repeticiones que serian indispensables si se tratase de cada una de ellas separadamente. Ademas se han hecho muchas variaciones y adiciones para la mayor perfeccion de esta obra, cuyo orden ha sido necesario invertir, desviándome del original en todo lo que he creido oportuno.

P. ¿*Cómo se dividen los cuerpos celestes ó Astros* ?

R. En cuerpos luminosos por sí mismos, y en cuerpos opacos ó *Planetas*, que no tienen luz propia, sino que estan alumbrados por la que reciben los cuerpos luminosos que nos reflejan.

P. ¿*Cuáles son los cuerpos luminosos* ?

R. El *Sol* y las *Estrellas*, que son en tan gran número que no se pueden contar.

P. ¿*Hay muchos cuerpos opacos*?

R. Nosotros no conocemos mas que aquellos que estan alumbrados por el Sol, de que hablarémos luego que hayamos explicado lo que se llama el *Sistema del Universo* ó *Planetario*, como vamos á hacerlo.

DEL SISTEMA DEL MUNDO Ó PLANETARIO.

La superficie del Cielo nos parece á la simple vista sembrada de Estrellas, y todas á igual distancia de nosotros; pero esto es una ilusion, como veremos despues: lo que ahora importa saber es que entre las Estrellas y nosotros hay otros astros que varían continuamente de posicion respectivamente unos de otros, cuyos movimientos y diferentes situaciones se han pretendido explicar por medio de diversos *Sistemas.*

Se llama *Sistema del Mundo ó Planetario* el conjunto y disposicion de los cuerpos celestes, y el orden en que se hallan colocados estos cuerpos unos respecto de otros, y segun el cual se mueven: en una palabra, la disposicion de las órbitas planetarias, ó el curso ó camino que forman los Planetas, ó para hablar mas claro, el círculo que describen en su carrera. Pero antes de hablar de la verdadera situacion de estas órbitas, no será fuera de propósito el decir algo para explicar los movimientos de los cuerpos celestes.

Los antiguos filósofos, que casi no conocian las circunstancias del movimiento de los cuerpos opacos ó *Planetas*, no tenian medios evidentes para conocer la verdadera disposicion de sus órbitas; por cuyo motivo variaron mucho de opinion en este punto.

Primero supusieron inmóvil á la Tierra en el centro del Mundo, y que todos los cuerpos celestes giraban al rededor de ella, como naturalmente se cree antes de haber discutido las pruebas de lo contrario.

Habiendo los babilonios, y despues Pitágoras y sus discípulos, examinado de mas cerca estas ilusiones de los sentidos, hicieron de la Tierra un Planeta y colocaron al Sol inmóvil en el centro del Mundo, ó por mejor decir, en el centro de nuestro Sistema planetario.

Platon hizo renacer despues el sistema de la inmobilidad de la Tierra, el cual siguieron muchos filósofos, entre ellos *Ptolomeo*, que supone que al rededor de la Tierra dan vuelta todos los astros para alúmbrarla, lo que exigiria una velocidad inconcebible de parte de estos astros, porque las estrellas se verian obligadas á correr lo menos quinientos millones de leguas por cada segundo de tiempo.

Hubo otros dos sistemas, que son: el de los Egipcios y el de Ticho-Brahe. El primero es parecido al de Ptolomeo que acabamos de explicar; con la diferencia de que á Mercurio y Venus se les consideró como satélites del Sol, y que siempre daban vuelta al rededor de este astro; y el segundo es un compuesto del de *Copérnico y Ptolomeo*, reduciéndose á lo siguiente: supuso pues á la Tierra en reposo, y que los otros planetas girando al rededor del Sol giraban tambien con él al rededor de la Tierra en 24 horas. Como el Sistema de *Ticho-Brahe* exige la misma rápidez de movimiento que los de Ptolomeo y de los Egipcios, no es mas admisible que estos.

P. ¿*Cuál es el Sistema de Copérnico*? (*)

R. Nicolás Copérnico piensa, como Pitágoras, que la Tierra tiene un movimiento de rotacion sobre su eje, que se llama movimiento diurno y que lo hace en 24 horas; lo que no exige la

(*) Debe tener presente el lector que este Sistema solo podrá admitirse como una hipótesi, ó como una mera probabilidad, y nunca como una cosa cierta; lo que no ha sido ni es jamas el ánimo del traductor de esta obra.

velocidad tan prodigiosa del movimiento de los astros: en seguida supone que el Sol está en el centro de nuestro Sistema planetario; que la Tierra da vuelta al rededor de él en el espacio de un año en su movimiento anual, por el cual describe la Eclíptica, y explica todos los fenómenos astronómicos de que no se puede dar razon en los otros sistemas; ademas, que la Luna da vuelta al rededor de la Tierra en una órbita que es llevada con la misma Tierra en su movimiento anual al rededor del Sol: que los otros planetas hacen lo mismo con sus satélites en mas ó menos tiempo; y en fin que todo está terminado por las Estrellas fijas.

P. ¿*Cuál de los dos sistemas de Ptolomeo y Copérnico siguen en el dia los astrónomos?*

R. El de Copérnico, corregido por Keplero, Galiléo y otros célebres astrónomos, que piensan que las estrellas fijas estan á diferentes distancias del Sol y, atribuyéndoles un movimiento de rotacion sobre su eje, presumen que pueden ser el Sol de otros tantos sistemas planetarios quizá mas considerables que el nuestro; porque su distancia de la Tierra es tan grande, que aun no se ha podido medir el grandor de ninguna Estrella, ni con los mejores telescopios; pero se la cree enorme. (*Véanse los dos sistemas planetarios.* Lám. VI. fig.^{s} 1.ª y 2.ª) El primero es el de Copérnico, y el segundo de Ptolomeo.

P. ¿*Cuáles son los cuerpos que componen nuestro Sistema planetario?*

R. El *Sol* y todos los cuerpos opacos conocidos, que se dividen en tres clases, á saber: en *Planetas*, *Satélites* y *Cometas*.

DEL SOL.

P. ¿*Qué es el Sol?*

R. Un globo luminoso que alumbra la Tierra y á todos los cuerpos opacos que componen nuestro Sistema. Su diámetro es de cerca de 3192 leguas, esto es, cerca de 111 veces mayor que el de la Tierra; de lo que resulta que es casi un millon y cuatrocientas mil veces mas grueso que ella: quizá sería mas facil

determinar exactamente su magnitud si no fuese tan prodigiosa su distancia de la Tierra, en la que varían los astrónomos; pero tomando un medio entre la mayor que señalan (34 millones de leguas) y la menor, será de 24038 semidiámetros de la Tierra, ó lo que es lo mismo, 27.547740 leguas, dando al semidiámetro terrestre 1146 de 20 al grado.

P. ¿*De qué materia es el Sol*?

R. No se sabe de fijo, pues unos piensan ser de fuego, y otros de materia sólida como la Tierra, y que en su superficie existe el fuego y la luz que vemos.

P. ¿*Tiene el Sol movimiento*?

R. En otro tiempo se creyó, como hemos dicho, que el Sol daba vuelta á la Tierra; pero en el dia, por las observaciones que se han hecho, se presume lo contrario, es decir, que la Tierra es la que da vuelta al rededor del Sol y al mismo tiempo sobre su eje; y así se tolera explicar en las cátedras de Astronomía. Y tambien se ha conocido por las manchas que se notan sobre el disco del Sol, que este tiene un movimiento de rotacion sobre sí mismo que se efectúa en 25 dias y 12 horas.

P. Pues si el Sol se está quieto, como me decis, y la Tierra se mueve en su derredor, ¿cómo es que le vemos salir por el Oriente, elevarse en el curso del dia, declinar, y al fin ocultarse por el Occidente?

R. Ese movimiento del Sol no es mas que una apariencia ó una ilusion óptica; pues la Tierra en virtud de su movimiento de rotacion sobre su eje en el discurso de 24 horas, es la que da orígen á este engaño; mas como á nosotros no se nos puede hacer sensible este movimiento, y á cada instante, en virtud de la vuelta que vamos dando con la Tierra, nos vamos aproximando por la mañana al Sol, al mediodia le tenemos casi perpendicular, y despues lo dejamos atrás á causa de la elevacion que á cada momento va tomando el horizonte, hasta que, por haber dado ya el Globo la media vuelta que forma el dia, se nos oculta el Sol del todo y quedamos á obscuras en la media vuelta restante que alumbra el hemisferio opuesto hasta que el nuestro vuelve á presentarse hácia el Sol; nos pa-

rece, repito, que éste es el que da vuelta y no la Tierra; así como sucede al que va embarcado en un navío, que al salir del puerto le parece que la tierra, los árboles y cuanto le rodea se mueve y se va apartando de él; siendo así que realmente es lo contrario, es decir, que el que anda y se aparta es el navío y no la tierra y los árboles; pero si nos fuese posible elevarnos á distancia de 40☽ leguas (esto es situarnos á igual distancia de la Luna y la Tierra) entonces notaríamos claramente el movimiento de rotacion de ésta como lo notamos en los demas planetas.

Nota. Al hablar de los eclipses de Luna se hará mencion de los del Sol.

DE LOS PLANETAS.

P. ¿*Qué son los Planetas*?

R. Ya hemos dicho que son unos astros ó cuerpos opacos que mudan de situacion los unos respecto de los otros y de las Estrellas fijas, los cuales nos reflejan la luz que reciben del Sol al rededor del cual se mueven (describiendo unas órbitas mas ó menos elípticas) de Occidente á Oriente, con otro movimiento propio y periódico de rotacion que tienen sobre su eje.

P. ¿*Cuántos son los Planetas que en el dia componen nuestro Sistema*?

R. En todos son 32: once que se llaman principales ó primarios, porque describen su órbita al rededor del Sol, y 21 secundarios ó *satélites*, porque la describen al rededor de su Planeta principal.

P. ¿*Cuáles son los planetas Primarios, y con qué signos los señalan los astrónomos para distinguirlos*?

R. 1º *Mercurio* ☿ (sigo el orden de su distancia al Sol) es el primero, y parece estar sumergido en los rayos de este Astro.

2º *Venus* ♀, que tambien se llama *Lucero de la mañana* y *Véspero* ó *Lucero de la tarde*, porque unas veces precede al Sol y otras le sigue y se pone despues de él. Es el segundo en órden y describe una órbita mucho mayor que Mercurio. Con

buenos telescopios se ve que estos dos planetas presentan sus fases como la Luna.

3. La *Tierra* ♁, ó nuestro Globo, ocupa el tercer lugar, y es, como vemos, el domicilio de una multitud de criaturas animadas, de minerales y plantas, y el imperio del Hombre. Su superficie se compone de agua, tierra, montañas y valles, y su interior consiste en capas de diferentes materias.

4. *Marte*, ♂.

5 *Vesta* ⚶, descubierto en la noche del dia 29 de Marzo de 1807 por Olbers.

6. *Juno* ⚵, descubierto en la noche del dia 1.° de Septiembre de 1803 por Harding.

7 *Palas* ⚴, descubierto en 28 de Marzo de 1802 por Olbers.

8. *Céres* ⚳, descubierto en 1.° de Enero de 1801 por Piazzi.

Nota. Estos cuatro planetas *Vesta*, *Juno*, *Palas* y *Céres* se llaman *telescópicos* porque no se ven sino con el telescopio.

9. *Júpiter* ♃.

10. *Saturno* ♄.

11. *Urano* ó *Herschell* ♅, descubierto por el astrónomo Herschell en la noche del 13 de Marzo de 1781.

P. ¿Cuánto dista cada planeta del Sol, y qué tiempo gasta cada uno en hacer su revolucion al rededor de este Astro?

R. Mercurio, aunque dista del Sol 10.627156 leguas, está comunmente sumergido en sus rayos, y casi siempre invisible para nosotros. Hace Mercurio su revolucion al rededor del Sol en cerca de 88 dias.

Venus, que dista del Sol 19.857893 leguas hace su revolucion en poco mas de 224 dias.

La *Tierra* (de quien hablarémos despues) está situada á 27.547740 leguas de 25 al grado distante del Sol, gasta 365 dias y 6 horas (que es nuestro año) en hacer su revolucion, y siempre va acompañada de la Luna en su órbita.

Marte concluye la suya en cerca de 687 dias, y dista del Sol 41.830460 leguas.

Vesta, por un cálculo aproximado, dista del Sol 54 millones de leguas, y hace su revolucion al rededor de este Astro en 1335 dias y 6 horas (3 años, y cerca de 8 meses).

Juno, tambien por un cálculo aproximado, distará del Sol unos 58 millones de leguas, y hace su revolucion en cerca de 1591 dias (4 años, 4 meses y 10 dias).

Palas dista del Sol 76.026545 leguas, y hace su revolucion en 1679 dias (4 años, 7 meses y 8 dias).

Céres dista del Sol 76 millones y medio de leguas, y hace su revolucion al rededor de este Astro en algo mas de 1681 dias y medio (dos mas que Palas).

Júpiter, á distancia de 142.784268 leguas, hace su revolucion en casi 12 años, acompañado de sus satélites.

Saturno, tambien con los suyos, hace su revolucion en cerca de 29 años y medio, y dista del Sol unos 261.887559 leguas.

Y *Urano* da su vuelta en casi 84 años, y dista del Sol 526.650538 leguas (*).

P. ¿*Tienen los planetas algun otro movimiento*?

R. Sí, pues ademas del que tienen como acabamos de ver, al rededor del Sol, que es su año, tienen otro de rotacion sobre su eje que forma su dia. El de *Venus* es de cerca de 24 horas; el de la *Tierra* algo mas de 23 y media: el de *Marte* un poco mas, y el de *Júpiter* cerca de 10. La gran distancia de Saturno, y la pequeñez de los demas planetas, la debilidad de su luz, y asimismo el hallarse Mercurio tan próximo al Sol, han impedido hasta ahora descubrir en ellos manchas, por cuyo medio se pudiera determinar el tiempo que emplean en su rotacion: nò obstante por analogía es de creer que giran sobre su eje como los demas planetas.

(*) Se advierte que todas estas distancias, á escepcion de las de Vesta, Juno, Palas y Céres, son un medio entre la mayor y la menor que ponen los astrónomos con el nombre de distancias medias, y asi no es estraño que sean diferentes de las que se ponen en las obras modernas de Astronomía sujetas al rigor matemático.

P. ¿*Cuántos de estos tienen Satélites*?

R. La *Tierra* tiene uno, que es la *Luna*, la cual da vuelta á su rededor: *Júpiter* tiene cuatro; *Saturno* siete; y *Urano* nueve.

P. ¿*Cómo se distinguen á la vista los planetas de las Estrellas*?

R. Porque éstas tienen una luz centellante, de que carecen los planetas, que cada uno tiene en cierto modo su color particular (*).

P. ¿*Cuál es la forma de los planetas*?

R. Parece que en su principio han sido redondos, pero que la rápidez de su movimiento los ha aplastado despues un poco hácia los polos y levantado hácia el ecuador.

DE LA TIERRA

CONSIDERADA ASTRONÓMICAMENTE COMO PLANETA,

Y DE LA LUNA

SU SATÉLITE.

P. Me habeis prometido hablar alguna cosa respecto á la Tierra; decidme: ¿qué hay que observar en ella considerada como Planeta?

R. Que da vuelta, como he insinuado antes, sobre sí misma en 23 horas, 56 minutos, y 4 segundos; y al rededor del Sol en 365 dias, 6 horas, 9 minutos, y 10 segundos. Su diámetro es de 2292 leguas de 20 al grado. Su distancia media verdadera al Sol es de 34.357480 leguas de 25 al grado. Su órbita ó línea que corre al rededor del Sol, se llama *Eclíptica*. Corre casi seis leguas y media por segundo en su movimiento al

---

(*) Véase sobre esto lo que dice nuestro ilustre Español don Isidoro de Antillon en su preciosa obra titulada *Lecciones de Geografía astronómica, natural y política*, tomo 2. pág. 242, donde hallará el curioso cuanto puede desear.

rededor del Sol, y cada punto del Ecuador corre 238 toesas en su movimiento de rotacion sobre sí misma.

P. ¿*Cuál es el Planeta cuyo movimiento es el mas rápido*?

R. *Urano*, que estando el mas distante de cuantos conocemos, corre 3700 leguas por minuto, cuya rapidez parece inconcebible.

P. ¿*Cuál es el Satélite* (*) *de la Tierra.*

R. Es la *Luna* (como hemos referido antes), á la que los Griegos colocaron en el número de los planetas principales, dándola el nombre de *Selena*, de donde viene la palabra *Selenegrafía*, que quiere decir descripcion de la Luna. Su signo astronómico es una media luna ó cuarto creciente ☾, del que ordinariamente se usa para representarla.

P. ¿*Qué tiempo emplea la Luna en dar su vuelta al rededor de la Tierra*?

R. Emplea 27 dias, 7 horas, 45 minutos y 4 segundos. No describe un círculo, sino una elipse.

P. ¿*Cuánto dista la Luna de la Tierra*?

R. Dista 85324 leguas por un término medio; porque ya está mas lejos, y ya mas cerca de ella. El punto en que se halla mas distante, se llama *apogeo* ó *afelio*, y el en que se halla mas cerca *perigeo* ó *perihelio*; debiéndose entender lo mismo con respecto á cualquiera otro planeta ó cuerpo celeste distante de otro.

P. ¿*De qué materia es la Luna*?

R. Segun el aspecto que presenta mirada con un buen telescopio, es de la misma materia que la Tierra, y tiene del mismo modo sus montañas, mas altas que las de ésta, y sus valles y sus mares. Las partes mas claras y algunos puntos lucientes que advertimos en la Luna son las cimas de sus montañas, y

---

(*) Los satélites se llaman tambien *planetas secundarios*, y ya hemos dicho que son unos cuerpos opacos situados en el Espacio, que se mueven al rededor de sus respectivos planetas y con estos al rededor del Sol.

las oscuras sus mares; reflejándonos las primeras, como sólidas, con mas fuerza los rayos luminosos del Sol, y absorviéndoselos las segundas, esto es, las aguas, que es lo que causa la oscuridad que advertimos á modo de manchas. No ha faltado quien crea ó suponga que la Luna está habitada como la Tierra, y no hace mucho tiempo que un Astrónomo aleman ha creido observar motivos en ella para afirmarse en tales congeturas (*); pero á pesar de todo cuanto quiera decirse, esto jamas podrá pasar de una probabilidad sacada de la analogía que tienen entre sí ámbos astros.

P. ¿ *Qué es lo que llamamos fases de la Luna*?

R. Se da este nombre á las diferentes formas que este Astro nos presenta en los 28 ó 29 dias que emplea en hacer su revolucion. Hay cuatro fases en la Luna, que dependen de su situacion respecto del Sol y de la Tierra. No siendo la Luna luminosa por sí misma, esto es, no brillando sino por la luz que recibe del Sol, y que refleja hácia nosotros como lo hace un espejo, cuando su parte no alumbrada, está vuelta hácia nosotros, entonces pues no la vemos. La Luna y el Sol corresponden á un mismo punto del Cielo, y se dice estar en *Conjuncion*; de donde se sigue que la parte de la Luna vuelta hácia el Sol es la sola alumbrada por este Astro, mientras que la otra parte vuelta hácia la Tierra está en la oscuridad: el dia que sucede esta fase (que se llama *Luna nueva*) sale la Luna y se pone al mismo tiempo, poco mas ó menos, que el Sol. A los tres dias despues se comienza á descubrir una pequeña porcion del hemisferio alumbrado de la Luna, y cuando este Satélite ha llegado á 90 grados distante del Sol, se percibe la mitad de su hemisferio alumbrado: esta segunda fase es conocida bajo el nombre de *Primer cuarto*, ó *Cuarto creciente*, y el dia en que sucede, sale la Luna al tiempo, sobre corta diferencia, del paso del Sol por el meridiano; ó para

(*) Véase la Gaceta de Madrid de 13 de Abril de 1824 en que hay un artículo sobre esto.

hablar mas claro, al mediodia. Continuando la Luna su curso, la parte que se descubre de su hemisferio iluminado va creciendo hasta que, llegando á 180 grados de distancia del Sol, se percibe todo el disco alumbrado enteramente, y se da á esta fase el nombre de *Luna llena.* El Sol y la Luna estan entonces en oposicion. En el dia de Luna llena ésta sale al tiempo, con muy corta diferencia, de ponerse el Sol. Despues de esta fase se principia á perder de vista el hemisferio alumbrado de la Luna hasta el punto en que ésta se halla á 270 grados de su revolucion: entonces sucede la cuarta fase conocida bajo el nombre de *Cuarto menguante ó segundo Cuarto.* En este dia sale la Luna hácia la media noche. Pasado este tiempo llega este Satélite á los 360 grados de su revolucion, esto es, ha dado una vuelta entera á la Tierra, y entra otra vez en conjuncion con el Sol.

ECLIPSES.

P. ¿*Qué es un Eclipse*?

R. Una privacion total, ó en parte, de la luz de un Astro, causada por la interposicion de otro, que pasa por entre el Astro luminoso y el que recibe la luz.

P. ¿*Cuántas especies de Eclipses hay*?

R. Dos principales, que son los de Sol y los de Luna, pues aunque los otros planetas se hallan tambien algunas veces eclipsados, son mas dificiles de notarse por su pequeñez y su distancia.

ECLIPSE DE SOL.

P. ¿*Cuándo suceden los Eclipses del Sol*?

R. Cuando la Luna se halla interpuesta entre el Sol y la Tierra: en esta posicion intercepta á ésta en todo ó en parte los rayos del Sol, de modo que entonces experimentamos mas ó menos oscuridad. Cuando este eclipse es total, lo que sucede de muy en tarde en tarde, se ven las estrellas como en la noche (Lám. VI. fig. 3.ª).

ECLIPSE DE LUNA.

P. ¿*Cómo suceden los Eclipses de Luna*?

R. Por la interposicion de la Tierra entre la Luna y el Sol. Se concibe fácilmente que entonces los rayos del Sol interceptados por la Tierra no pueden alumbrar á la Luna, y de consiguiente ésta á nosotros, pues no tiene luz propia, lo que es causa de que no la veamos, puesto que solo la percibimos por la luz que nos refleja, como sucede con los demas planetas (Lám. VI. fig. 4.ª).

Para que un eclipse sea total, es necesario que el Sol, la Luna y la Tierra esten en una misma línea y á una distancia correspondiente, pues si no lo estan, será parcial.

El círculo que presentan á nuestra vista el Sol y la Luna, se llama *Disco*: éste se divide en doce partes iguales que se llaman *dígitos*: y asi en un eclipse parcial se cuentan los eclipsados diciendo; dígitos eclipsados tantos, &c.

DEL FLUJO Y REFLUJO, Ó DE LAS MAREAS.

P. ¿*Qué es lo que se llama Flujo y Reflujo*?

R. Un movimiento periódico y regular de elevacion y baja alternativa que se observa en las aguas del Occéano, y de los grandes mares.

P. ¿*Cómo se forma el Flujo y Reflujo*?

R. Las aguas durante el tiempo de cerca de 6 horas se elevan y extienden sobre las orillas del Mar, á lo que se llama *Flujo*: en este estado permanecen en reposo algunos minutos, despues de lo cual vuelven á bajar durante otras 6 horas, lo que forma el *Reflujo*, y despues principian á elevarse de nuevo, y asi sucesivamente.

Tambien se da el nombre de *Maréa* al Flujo y Reflujo; y se llama *Plea-mar* el momento en que acaba el Flujo, y *Baja-mar* el en que fenece el Reflujo.

P. ¿*Cuál es la causa de este fenómeno*?

R. El Sol y la Luna, y mas particularmente ésta, que por su atraccion hace hinchar al Mar sucesivamente por cualquier lugar que pasa, lo que forma el Flujo para este lugar, asi como para aquel que le es precisamente opuesto sobre la Tierra; y forma el Reflujo ó Baja-mar en los lugares que se hallan entre ellos. Asi se nota que las mareas son mas grandes en las lunas llenas y lunas nuevas que en los cuartos; porque estando este Astro en el mismo lado que el Sol, ó directamente opuesto, se añade la accion del Sol al efecto de la Luna; y en los equinoccios, hallándose el Sol mas cerca de aquella que en los solsticios, en que está apartado de ella á derecha ó izquierda, las mareas son las mas fuertes del año.

P. *¿ Sucede el Flujo en el mismo instante del paso de la Luna por el Meridiano ?*

R. No, porque la resistencia y vaiven de las aguas causa un retardo de cerca de tres horas.

DE LOS COMETAS.

P. *¿ Qué son los Cometas ?*

R. Unos cuerpos celestes que, imperceptibles al principio, aumentan luego de dimension y velocidad, disminuyen en seguida, y en fin desaparecen á nuestra vista.

En los siglos de ignorancia se miraban estos astros como unos meteoros espantosos que nacian en la Atmósfera, y anunciaban calamidades y desgracias, como guerras, hambres y pestes; pero en el dia se reunen la analogía y la observacion para convencernos de que los cometas son unos cuerpos opacos como los planetas, que se mueven en unas órbitas elípticas muy excéntricas, ocupando el Sol uno de sus focos, de lo que proviene que estos astros no son visibles sino hácia su perihelio. Partiendo de este punto, la claridad ó luz reflectada que derraman disminuye progresivamente, y al fin acaba extinguiéndose del todo. El calor que la influencia de los rayos solares hace sentir á los cometas, disminuye tambien á medida que

caminan hácia su afelio, en el que se extinguen totalmente. Entonces el frio escesivo que experimentan debe congelar unas materias que vuelven á tomar el estado de vapores cuando estos astros se encuentran cerca de su perihelio. Estos vapores son los que forman la nebulosidad de que parece estar siempre rodeados los cometas; y cuando estos vapores se elevan á una grande altura, la rarefaccion combinada, sea con la impulsion de los rayos solares, ó con la disolucion de estos mismos vapores en el fluido que nos reflecta la luz zodiacal, produce esas largas colas que parece acompañan á los cometas.

Los cometas no se mueven todos de Occidente á Oriente como los Planetas. Los unos tienen un movimiento directo; otros un movimiento retrógrado. Las inclinaciones de sus órbitas no estan encerradas en los estrechos límites que embarazan las de los Planetas: varían hasta lo infinito, pues las de algunos son casi perpendiculares á la Eclíptica.

Si los elementos de la órbita de un Cometa que aparece son los mismos que los de otro ya observado, puede concluirse que es siempre el mismo Cometa, y preever ó conocer su vuelta. Asi es que los astrónomos han reconocido que el Cometa que apareció al principio del año de 1759 era el mismo que habia aparecido en 1531, 1607 y 1682; de modo que este Cometa emplea cerca de 76 años en volver á su perihelio.

Se ha pronosticado la vuelta de algunos cometas: la mas probable era la del de 1532, que se creia ser el mismo de 1661, y cuya revolucion ó vuelta se ha fijado á los 129 años $\frac{1}{3}$; este Cometa no ha aparecido en 1790 como se esperaba, lo que da motivo para creer que estos dos cometas no son uno mismo.

En 1794 no se conocian mas que 83 cometas, y en el dia el número de los conocidos asciende á 95, añadiéndose el que vimos en España en 1807, en la constelacion de Virgo, que se distinguia clarísimamente por la noche á la simple vista en la parte de Poniente, arrojaba una luz viva, y tenia cola bastante prolongada. Este Cometa es el primero que se ha presentado en este Siglo, y uno de los mas hermosos que se han visto hace muchos años, el cual sorprendió la prediccion de

los astrónomos por no estar anunciado en las tablas ni efemérides de la Europa. Posteriormente, esto es, en 1819 hemos visto en Madrid otro cometa situado hácia el Norte.

Los autores hacen mencion de mas de 500 cometas: y aunque solo se han observado los 95 referidos, existen sin duda muchos centenares, y acaso muchos miles. Se han visto muchos á un tiempo: en 11 de Febrero de 1760 se vieron dos, y algunos se han observado por espacio de seis meses, como el de 1729 y 1773. Todos ellos, como he dicho, parece giran como los demas astros por el efecto del movimiento diurno; mas tienen tambien como los planetas un movimiento propio por el que sucesivamente corresponden á diferentes estrellas fijas.

DE LAS ESTRELLAS.

P. *¿Qué son las Estrellas?*

R. Ya dejamos dicho que son unos cuerpos luminosos que no son nuestro Sol, pero se presume por analogía pueden serlo de otros tantos sistemas planetarios, mayores quizá que el nuestro. Asi es como deben considerarse esos astros que brillan por las noches con luz propia sobre nuestras cabezas. Distínguense de los planetas en la vivacidad de su brillo y en que ocupan un lugar invariable en el Firmamento. En una hermosa noche nos imaginamos ver millones de estrellas; no obstante en el Cielo mas despejado y bajo el Ecuador, en donde se descubre la mitad de la bóveda celeste, la vista mas perspicaz no puede percibir sin telescopio mas que mil y ciento, ó mil y doscientas, ó cerca de dos mil en todo el Cielo. Sin embargo, es cierto que son innumerables, y que en vano se intentaria el calcularlas (*). Verdad es que los telescopios nos han abier-

(*) Aunque en los catálogos de Estrellas publicados por los astrónomos solo se comprende cierto número, no quieren por eso decir que no haya otras muchas, sino que aquellas son las que se han observado, y cuya posicion está determinada para los usos de la Geografía, Astronomía y Navegacion.

to nuevos puntos de vista, y que con su auxilio se han descubierto millones de estrellas; pero sería un orgullo muy insensato en el hombre querer determinar los límites del Universo por los de sus instrumentos.

P. *¿Cuál es la distancia de las estrellas fijas á la Tierra?*

R. Si reflexionamos sobre ella tendrémos un nuevo motivo para admirar la Omnipotencia de Dios, y la grandeza de la Creacion. La distancia de las estrellas á la Tierra no se ha podido aun determinar exactamente; pero se sabe que aquellas que estan mas cerca, se hallan lo menos 4008 veces mas léjos que el Sol. Digo las que estan mas cerca, porque no todas se hallan á igual distancia, como nos parece cuando miramos al Cielo de noche, y estan seguramente separadas unas de otras muchos miles de millones de leguas; y si unas nos parecen mas pequeñas y menos brillantes que las otras, es sin duda alguna por su inmensa distancia mas allá que éstas; mas si fuese posible perfeccionar mas y mas nuestros instrumentos ópticos, ó remontarnos en el Espacio á un punto conveniente, aparecerian á nuestra vista nuevas estrellas, pareciéndonos ensancharse los límites del Universo, si es que éste los tiene. Al considerar esto el alma queda absorta viendo el poder y la grandeza del Sér Supremo, y el hombre se humilla reconociendo su pequeñez y debilidad. La pequeñez aparente de las estrellas proviene únicamente de su inmensa distancia de nosotros; pues por conjeturas se sabe es tal, que una bala de cañon, suponiendo que conservase siempre el mismo grado de velocidad, apenas llegaria al cabo de algunos millares de años á la Estrella mas próxima á nuestro Globo.

P. *¿Cómo se han dividido las estrellas?*

R. Estas, comparadas entre sí, nos parecen, como acabo de decir, de diversas magnitudes; lo que hace que los astrónomos las dividan en diez clases (los antiguos las dividian en seis). Las mas brillantes se llaman estrellas de primera magnitud, las otras de segunda, tercera, &c.

Herschell ha aplicado sus excelentes telescopios á buscar las estrellas, y las ha clasificado en ocho clases, á saber: 1ª Es-

*

trellas aisladas. 2ª Estrellas dobles. 3ª Estrellas triples, cuadruplas, quintuplas y multiplicadas. 4ª Montones de estrellas, ó de la Via láctea. 5ª Grupos de estrellas. 6ª Pelotones de estrellas. 7ª Nebulosidades; y 8ª Estrellas de aureolas. Cuyas clases explica largamente Libes en su excelente *Diccionario* de Física, que podrá consultarse.

P. ¿*Qué es la Via láctea*?

R. Es esa blancura á modo de nube ó rastro luminoso que en una noche serena distinguimos en el Cielo, de Mediodia á Norte, y en España se le llama vulgarmente *Camino de Santiago*. Se forma al parecer de una multitud de pequeñas estrellas que no se distinguen, ni con la simple vista, ni con los anteojos ordinarios, pero con los mejores telescopios se han llegado á divisar estrellas en la Via láctea en mayor número que en parte alguna.

DE LAS CONSTELACIONES.

P. ¿*Se dividen de algun otro modo las Estrellas*?

R. Los astrónomos han dividido todas las que pueden percibirse en grupos que se llaman *Constelaciones*. En el dia llegan estas á 108 en esta forma: Ptoloméo expresó hasta 48: Helvecio añadió 12: Halley 8: Bayer 12: La-Caille 16: Lemonnier 2: Lalande 1: Poozobut 1: Bode 7; y Hell 1. Se llaman Constelaciones meridionales las que estan hácia el Mediodia, y septentrionales las que estan hácia la parte del Norte.

Los antiguos solo conocian doce de estas Constelaciones que son los signos del Zodiaco: las otras se han ido formando sucesivamente, y algunas de muy poco tiempo á esta parte. Todos estos grupos de estrellas figuran ya un animal, ya una ave, &c. y las formadas por La Caille representan varios instrumentos de oficios, tales como el *taller del escultor*; el *horno químico*; el *relox de péndola*; la *máquina neumática*, &c. &c.

P. ¿*Qué es lo que se llama Zodiaco, y cómo se nombran los doce signos de él*?

Se llama Zodiaco un círculo guarnecido de una banda, que es

el camino que parece anda el Sol en su carrera anual, en la cual estan puestas las constelaciones siguientes: los tres signos de *Primavera*, que son: *Aries*, ó el Carnero ♈, *Taurus*, ó el Toro ♉, *Geminis*, ó los Gemelos ♊. Los del *Estío*, que son: *Cancer* ó el Cangrejo ♋, *Leo*, ó el Leon ♌, *Virgo*, ó la Vírgen ♍. Los del *Otoño*, que son *Libra*, ó la Balanza ♎, *Scorpio* ó *Escorpion* ♏, *Sagitarius* ó *Sagitario* ♐. Y los del *Invierno*, que son *Capricornius* ó *Capricornio* ♑, *Aquarius* ó *Acuario* ♒, y *Pisces*, ó los peces ♓. Véase la fig. 2.ª de la lám. VI. en la que se ponen todos estos signos en el círculo esterior. Tambien se comprenden en los dos versos latinos siguientes que podrán retenerse en la memoria.

Sunt Aries, Taurus, Gemini, Cancer, Leo, Virgo,
Libraque, Scorpius, Arcitenens, Caper, Amphora, Pisces.

P. ¿*Cuál es la mas notable de las Constelaciones?*

R. Ninguna hay tan notable entre las septentrionales como la que se halla mas próxima al Polo ártico conocida con el nombre de *Osa menor* por la última estrella de su cola que dista solo un grado y 45 minutos del Polo, por lo que se la llama *Estrella polar*, y vulgarmente *Norte*. Esta estrella señala, digámoslo así, el punto en derredor del cual se hace el movimiento general del Cielo. Podemos distinguirla buscando hácia la parte del Norte la estrella que no varía sensiblemente de lugar en toda la noche, porque solo la Estrella polar se encuentra en este caso. Para verificar esto con mas prontitud de-

bemos valernos de la Constelacion tan conocida con el nombre de *Osa mayor*, y vulgarmente *Carro*, compuesta de siete estrellas muy brillantes que se ven siempre á la parte del Norte mas ó menos elevadas sobre el horizonte, segun la estacion en que se las observa. En el mes de Abril el *Carro* se halla en su mayor elevacion, y por el contrario en Octubre muy bajo ó cerca del horizonte. Esto solo basta para manifestar que esta Constelacion gira al rededor de otro punto que se halla á la mitad de la altura (poco mas ó menos) que hay desde el horizonte al Zenit, y por medio de esta revolucion vemos á la *Osa mayor* elevarse y bajar despues. Si la observamos muchas veces en una noche, la veremos subir ó bajar sensiblemente como vemos elevarse el Sol por la mañana y descender por la tarde. Pero las dos estrellas últimas de la cola de la *Osa mayor* conducen por una línea casi recta á la Estrella polar, siguiendo esta línea á la derecha en Verano, á la izquierda en Invierno, hácia arriba en Otoño, y hácia abajo en Primavera. La Estrella polar, pues, á pesar de que describe un círculo al rededor del Polo, se descubre siempre casi en el mismo punto del Cielo, porque el círculo que describe es casi insensible y muy lento su movimiento. Esta singularidad de variar tan poco de situacion, y vérsela en cualquiera tiempo del año en la misma parte del Firmamento, la ha hecho una guia segura para los navegantes, particularmente en el Occéano, y antes de descubrirse la Brújula no tenian los marinos guia mas fiel; y aun ahora, cuando el Cielo está sereno, se puede en muchos casos confiar mas en las observaciones de esta Estrella, que en las de la Aguja náutica (*).

P. *¿Qué se entiende por signos de Primavera, Estío, Otoño, é Invierno?*

R. Los signos de Primavera son aquellos en que se encuentra el Sol durante esta estacion, entendiéndose lo mismo respecto de las otras tres.

(*) Reflexiones sobre la Naturaleza, &c. Tercera impresion, tom. 6. pág. 31 y siguientes.

DEL TIEMPO, Y DEL CALENDARIO.

P. *¿Cómo se divide el Tiempo?*

R. Siendo el Sol el astro que mas fácilmente podemos observar, ha servido para dividir el Tiempo en siglos, años, meses, semanas, horas y minutos.

P. *Esplicadme todo eso.*

R. Un *Siglo* es el tiempo que encierra el espacio de cien años: un *Año*, el de doce meses, y un *Mes* el de cuatro semanas y algunos dias.

P. *¿Cuál es el número de los meses y el de los dias que tiene cada uno?*

R. Los meses son doce, á saber: *Enero*, que tiene 31 dias; *Febrero* 28, y si el año es bisiesto 29; *Marzo* 31; *Abril* 30; *Mayo* 31; *Junio* 30; *Julio* 31; *Agosto* 31; *Septiembre* 30; *Octubre* 31; *Noviembre* 30, y *Diciembre* 31.

P. *¿Qué son años comunes y bisiestos?*

R. Se llaman años comunes los que tienen 365 dias; y *bisiestos* los de 366, que suceden cada cuatro años, formándose este dia de las seis horas, minutos y segundos que sobran en cada año de los que median de bisiesto á bisiesto, y se omiten tres dias en 400 años.

P. *¿Qué es una Semana?*

R. El espacio de siete dias.

P. *¿Qué es un Dia?*

R. El *Dia natural* es el tiempo que parece emplea el Sol en dar la vuelta al rededor de la Tierra. El *Dia civil* es la duracion de 24 horas.

P. *¿Cómo se llaman los dias de la semana?*

R. *Domingo*, *Lunes*, *Mártes*, *Miércoles*, *Jueves*, *Viérnes* y *Sábado*, nombres derivados de los de los planetas, á los cuales antiguamente estaban consagrados. El Domingo era dedicado al Sol, el Lunes á la Luna, el Mártes á Marte, el Miércoles á Mercurio, el Jueves á Júpiter, el Viérnes á Venus, y el Sábado á Saturno.

P. ¿*Cuentan todas las naciones por el mismo órden*?

R. No : los cristianos principian por el Domingo : los judíos por el Sábado, y los mahometanos por el Viérnes.

P. ¿*Cómo se divide el Dia civil*?

R. En dos partes : la Noche y el Dia, propiamente dicho. Tambien se le divide en cuatro, á saber : la Mañana, el Mediodia, la Tarde, y la Media noche.

P. ¿*Qué es el Dia propiamente dicho* ?

R. El espacio de tiempo que media desde salir el Sol hasta ponerse.

P. ¿*Qué es la Noche*?

R. El espacio de tiempo que media desde que el Sol se pone hasta que sale.

P. ¿*Qué es la Aurora y el Crepúsculo*?

R. La Aurora es la luz que precede al salir el Sol, y el Crepúsculo la que hay despues de ponerse, hasta ser enteramente de noche.

P. *Decidme alguna cosa sobre las horas.*

R. El Dia, propiamente tal, tiene doce horas, y la Noche otras tantas. Los dias no siempre son iguales, pues varían segun las estaciones y la proximidad del Ecuador; y asi ya es mas largo, y ya mas corto, y lo mismo la Noche. La Hora se divide en sesenta partes ó minutos, cada uno de los cuales se divide en sesenta segundos ó instantes.

P. ¿*Qué es una Estacion*?

R. Una de las cuatro partes en que se ha dividido el Año, segun los diferentes grados de calor. Las estaciones son : *Primavera*, *Estío*, *Otoño é Invierno.* La Primavera principia en Madrid el 20 ó el 21 de Marzo; el Estío el 20 ó 21 de Junio; el Otoño el 22 ó 23 de Septiembre, y el Invierno el 21 ó 22 de Diciembre.

P. ¿*Qué es Equinoccio*?

R. Se llama *Equinoccio* la época en que los dias son iguales á las noches. Sucede dos veces al año ; á saber : el primer dia de Primavera y el primero de Otoño ; y asi se llaman Equinoccio de Primavera y Equinoccio de Otoño.

P. ¿*Qué es el Solsticio*?

R. Se llama *Solsticio* cada una de las dos épocas, en las cuales parece que los dias ni alargan ni acortan. Hay tambien dos Solsticios: el *Solsticio de Estío*, que es en los primeros dias de esta estacion, y el *Solsticio de Invierno*, que es asimismo en los primeros dias de esta estacion. Este nombre *Solsticio* quiere decir estacion del Sol, porque en esta época dicho Astro no parece moverse ni hácia el Mediodia, ni hácia el Norte, y por consiguiente parece estar detenido.

En el Solsticio del Estío es el dia mas largo, y despues principia á menguar; y en el Solsticio de Invierno es el dia mas corto, y en seguida principia á crecer.

P. ¿*Sucede esta variacion en toda la Tierra*?

R. No: varía segun la situacion del clima respecto al curso ó camino del Sol. Hay pais donde la noche en todo tiempo es de una misma duracion. En otros en el Estío es de una hora, y bajo los polos la noche dura seis meses, y el dia otros tantos.

P. ¿*Cuáles son los dias caniculares*?

R. Los dias mas calurosos del año son desde el 21 de Julio hasta primero de Septiembre. Se les ha dado este nombre, porque el *Gran Can*, ó la Estrella llamada *Canícula*, sale y se pone durante este tiempo tan cerca del Sol que se oculta entre sus rayos.

P. ¿*Contaban los Romanos sus meses como nosotros*?

R. No: pues al principio no tenian mas que diez, y en seguida añadieron dos; pero comenzaban siempre el año por el mes de Marzo.

P. ¿*Qué es el Calendario*?

R. Una coordinacion de los meses y dias del año, con expresion de los que son festivos y feriados para el buen uso de los ciudadanos. La etimología de *Calendario* viene de *Kalendas*, con que los antiguos marcaban el primer dia de su mes, cuando observaban la aparicion de la primera fase de la Luna.

P. ¿*Quiénes han sido los reformadores del Calendario*?

R. Julio Cesar, 46 años antes del Nacimiento de nuestro

Señor Jesucristo, y el Papa Gregorio XIII en 1682 despues de este nacimiento.

P. ¿*Qué es una Olimpiada*?

R. Es un intervalo de cuatro años. Los antiguos Griegos se servian de este modo de contar; porque celebraban cada cuatro años cerca de la ciudad de Olimpia unas fiestas y juegos instituidos por Hércules en honor de Júpiter.

P. ¿*Qué es un Lustro*?

R. El espacio de cinco años.

P. ¿*Qué es un Jubiléo*?

R. La celebracion de una cosa notable, sucedida en un siglo ó medio, ó en un cuarto de siglo; y se celebraba en Roma.

P. ¿*Qué es una Indiccion*?

R. El espacio de 15 años. No se usa sino en los Breves de los Papas.

P. ¿*Qué es una Epoca*?

R. Es tambien un modo de contar, pero que no designa una duracion fija. Una Epoca nota el tiempo corrido desde un suceso notable hasta otro: por egemplo, desde la Creacion del Mundo hasta el Diluvio. Se llama tambien Epoca el suceso ó acaecimiento mismo; y asi se dice que el Nacimiento de Jesucristo, y la destruccion del Templo y ciudad de Jerusalen son épocas.

DE LA ERA REPUBLICANA FRANCESA.

ADVERTENCIA DEL TRADUCTOR.

Aunque la Era Republicana francesa ya no existe, sin embargo como esta Revolucion forma una época memorable en la Historia, me ha parecido conveniente insertarla (siguiendo el original de esta Obra), aunque con alguna mas especificacion en la duracion de los meses, añadiendo cuándo éstos principiaban y concluian; porque ademas de ser curioso saberse, se hallan infinitos documentos de aquel tiempo, de los cuales con dificultad se sabria á punto fijo el dia en que se hicieron, ó pasaron los sucesos que se refieren en ellos, si no se sabe la correspondencia de los meses republicanos franceses con los nuestros segun el Calendario romano.

P. ¿*Cuando comenzó el primer año de la Era francesa*?

R. El 22 de Septiembre del año de 1792 de la Era vulgar, dia de la fundacion de la República.

P. ¿*Cómo se divide el Año republicano*?

R. En doce meses iguales de 30 dias cada uno: despues de los doce meses seguian cinco dias, para completar el año ordinario, y alguna vez seis, segun que la posicion del Equinoccio lo requeria, á fin de mantener la coincidencia del año civil con los movimientos celestes. Estos dias no pertenecian á ningun mes, y se llamaban dias completorios ó complementarios: el año que tenia seis se llamaba sextil: sucedia cada cuatro años, como el año bisiesto en el Calendario romano, y asimismo se omitian los tres dias cada cuatrocientos años, como en este Calendario.

¿Cuál es el nombre de los Meses Republicanos, y su concordancia con los del Calendario romano?

1º *Vendemiario.*	Principió el año de 1792 en 22 de Septiembre, y acababa en 21 de Octubre; pero el año que seguia inmediatamente al sextil, principiaba y acababa un dia despues, es decir, en 23 de Septiembre y 22 de Octubre.	OTOÑO.
2º *Brumario.* . .	En 22 de Octubre, y acababa en 20 de Noviembre . . .	
3º *Frimario.* . .	En 21 de Noviembre, y acababa en 20 de Diciembre. . .	
4º *Nivoso.*	En 21 de Diciembre, y acababa en 19 de Enero, y en el año inmediato al sextil en 22 de Diciembre, y acababa en 20 de Enero.	INVIERNO.
5º *Pluvioso.* . . .	En 20 de Enero, y acababa en 18 de Febrero.	
6º *Ventoso.* . . .	En 19 de Febrero, y acababa en 20 de Marzo, y en el año sextil principiaba y acababa un dia despues.	
7º *Germinal.* . .	En 21 de Marzo, y acababa en 19 de Abril.	PRIMAVERA.
8º *Floreal.* . . .	En 20 de Abril, y acababa en 19 de Mayo.	
9º *Prairial.* . . .	En 20 de Mayo, y acababa en 18 de Junio.	
10. *Messidor.* . .	En 19 de Junio, y acababa en 18 de Julio.	ESTÍO.
11. *Thermidor.* .	En 19 de Julio, y acababa en 17 de Agosto.	
12. *Fructidor.* . .	En 18 de Agosto, y acababa en 16 de Septiembre.	

Y despues seguian los dias complementarios, hasta volver á principiar el año el dia 22 de Septiembre.

P. *¿Cómo se dividian estos meses?*

R. En semanas como los otros.

P. *¿Cuál era la division del dia?*

R. El dia, de media noche á media noche, se dividia en diez partes, que se llaman horas.

P. *¿Cómo se dividian las horas?*

R. En diez partes iguales; cada parte en otras diez, y asi sucesivamente hasta la mas pequeña porcion movible de la duracion.

P. *¿Cómo se llamaba la centésima parte de la hora?*

R. Minuto decimal, y la centésima parte del minuto segundo decimal.

DE LAS NUEVAS MEDIDAS FRANCESAS.

P. *¿Cómo se han formado las nuevas Medidas?*

R. Se han sacado del grueso mismo de la Tierra.

P. *Explicadme cómo se ha hecho esto.*

R. Para que la medida principal sea fija é invariable se ha tomado por base la diezmillonésima parte de la distancia de un Polo al Ecuador, que hace la cuarentamillonésima parte del todo de la Tierra: se le ha dado el nombre de *Metro* (nombre sacado de una palabra griega, que quiere decir *medida*), y se ha hecho de él la unidad de longitud, y de esta se han deducido todas las otras medidas.

P. *¿Cuáles son las diversas unidades de medidas?*

R. El *Metro* es, como hemos visto, la unidad de medida linearia: el *Litro* es la unidad de capacidad: el *Gramo* es la unidad de peso: la *Area* la unidad de superficie: el *Ster* la unidad de medida sólida para la leña; y el *Franco* la unidad monetaria.

P. *¿Cómo se han deducido del Metro las otras medidas?*

R. El *Litro* es igual á un cubo que tuviese la décima parte del Metro en longitud, en latitud ó anchura, y en profundidad.

El *Gramma* es igual al peso de un cubo de agua pura que tuviese la centésima parte del Metro en longitud, latitud y profundidad, y á la temperatura del hielo derretido.

La *Area* es una superficie de diez Metros de largo, por ciento de ancho, que hace cien Metros cuadrados.

El *Stere* es igual á un Metro cúbico.

Y el *Franco* es igual á una pieza de plata de nueve décimas de quilate, pesando cinco Grammas.

P. ¿*Cuál es la correspondencia de estas medidas con las antiguas*?

R. El *Metro* vale 3 pies, $11\frac{1}{2}$ líneas, sobre poco mas ó menos.

El *Litro* vale un poco mas que la azumbre de París; es decir, 20 pulgadas cúbicas.

El *Gramma* vale sobre 19 granos.

La *Area* vale cerca de 25 toesas y media cuadradas.

El *Stere* vale 19 pies cúbicos, y es, como se ha dicho antes, la unidad de medida para la leña.

El *Franco* vale una libra tornesa, tres dineros ó un ochavo.

P. ¿*Cuál es la division de las nuevas medidas*?

R. Estas van disminuyendo y aumentando por un valor décuplo; es decir, que se dividen en décimas, centésimas, milésimas, &c. y que se componen juntando diez unidades para hacer una decena, diez decenas para una centena, diez centenas para una milésima, &c.

P. ¿*Cómo se expresan las medidas diminutivas*?

R. Poniendo delante de la unidad principal los nombres *deci*, *centi*, *mili*, que demuestran que son décimas, centésimas ó milésimas de esta unidad.

P. ¿*Cómo se expresan las medidas compuestas*?

R. Poniendo delante de la unidad principal los nombres *deca*, *hecto*, *kilo*, *miria*, que denotan que valen diez, ciento mil, diez mil veces estas unidades.

P. *Decidme algunos egemplos de las medidas diminutivas, y de las compuestas.*

R. El nombre *Deci-metro* espresa la décima parte del Me-

tro; *Centi-metro* la centésima; *Mili-metro* la milésima parte.

El nombre *Decá-metro* expresa diez Metros; *Hectó-metro* ciento; *Kiló-metro* mil; y *Pirió-metro* diez mil Metros, y es lo mismo para todas las otras medidas.

P. ¿*Se expresan las monedas del mismo modo*?

R. No: el *Franco* se divide tambien en decenas y centenas; pero sus decenas se llaman décimas, y sus centenas centésimas partes de Franco.

P. ¿*Cuál es la ventaja de estas nuevas monedas*?

R. Primero, ser las mismas en todo pais, en vez de que las otras varían, no solo en un pais, sino algunas veces en una misma ciudad; y segundo, el dividirse todas de un mismo modo, por manera que simplifican mucho los cálculos.

DE LA ESFERA.

P. ¿*Qué es lo que se llama Esfera*?

R. Unos globos ó máquinas compuestas de círculos, de que nos servimos en la Cosmografía para indicar mas fácilmente la situacion de los astros.

Las *esferas* que se llaman *armilares*, se componen de muchos puntos y círculos, cuyo conocimiento es necesario en la Astronomía.

Los *globos* son unas bolas sobre las cuales se ha trazado la posicion de las estrellas, distribuidas en constelaciones, y se les llama *globos celestes*; y si se traza sobre ellos las posiciones de los diversos lugares y paises de la Tierra, de los mares y de las ciudades, segun su situacion, se les da el nombre de *globos terrestres*.

P. Dadme algun conocimiento de los puntos y círculos de las esferas armilares.

R. Hemos visto al principio de la Cosmografía que la Tierra en el espacio de cerca de 24 horas da vuelta sobre sí misma: ademas se ha imaginado una línea que la atraviese, de modo que diese vuelta sobre esta línea, como lo hace una rueda so-

bre su ege. Esta línea se llama el *Eje de la Tierra*: las dos estremidades de ella son los dos polos, el uno llamado del Norte, ó *Artico*, y el otro del Mediodia, ó *Antártico*. En seguida se ha imaginado el *Horizonte*, del que hay dos especies, á saber, el *sensible* y el *racional*.

El *Horizonte sensible* es el círculo que parece termina nuestra vista cuando estamos situados en una gran llanura.

El *Horizonte racional* es un círculo que no podemos ver, pero que nos lo representamos paralelo al primero, dividiendo la Tierra en dos partes iguales. Este horizonte indica el salir y poner de los astros.

Otro círculo es el *Ecuador*: se halla á igual distancia de los polos, y divide tambien la Tierra en dos partes iguales.

El *Meridiano* es el círculo que pasa por los dos polos y en el cual se halla el Sol siempre al Mediodia: divide tambien la Tierra en dos partes iguales, la una oriental, y la otra occidental.

El *Zenit* es el punto que en el Cielo corresponde perpendicularmente á nuestras cabezas.

El *Nadir* (ó los *Antípodas*) son el punto opuesto á nuestros pies del hemisferio inferior, consecuentemente á la extremidad del diámetro, que partiendo del Zenit, pasa por el centro de la Tierra.

La *Eclíptica* es tambien otro círculo que corta el Ecuador, respecto el cual tiene una inclinacion que se llama *oblicuidad de la eclíptica*. Este círculo está guarnecido de una banda que se llama *Zodiaco*, como he dicho antes, en la cual estan colocados los doce signos ó constelaciones.

Los *Coluros* son dos círculos que se encuentran y cortan en ángulos rectos en los polos del Mundo. El uno de ellos pasa por los puntos equinocciales de *Aries* y *Libra*, y es el *Coluro de los equinoccios*; y el otro por los solsticiales de *Cancer* y *Capricornio*, y se llama *Coluro de los solsticios*. Dividen la Eclíptica en cuatro partes iguales, que toman la denominacion de los puntos por donde pasan, esto es, de los cuatro puntos car-

dinales, que son los de *Aries*, *Libra*, *Cancer* y *Capricornio* (*).

Los círculos de que acabamos de hablar se llaman *mayores* ó *máximos*, porque dividen la tierra en partes iguales.

Hay otros círculos que se llaman *menores*, porque dividen la tierra en partes desiguales : estos son los dos *trópicos*, y los dos *círculos polares*. Los dos trópicos son los círculos que describe el Sol en los dos puntos mas distantes del Ecuador, esto es, Cancer y Capricornio : el del lado del Norte se llama *trópico de Cancer*, y el del lado del Mediodia *trópico de Capricornio*. Los dos *círculos polares* son muy pequeños, paralelos á los trópicos, entre éstos y los polos, distando de cada uno de ellos 23 grados y 28 minutos.

P. ¿*Qué son las Zonas*?

R. Se da este nombre á unas bandas ó fajas que se determinan sobre la tierra por los círculos polares y los trópicos. Hay cinco Zonas, á saber : la *Tórrida*, situada entre los dos trópicos; dos *Templadas*, comprendidas cada una entre un trópico y el círculo polar mas próximo, y dos *Glaciales*, existentes entre cada uno de los polos y los círculos polares. Se les da á las Zonas dichos nombres, por la diversa temperatura, ó lo que es lo mismo, el mayor ó menor grado de frio ó de calor que se experimenta en cada una de ellas. Casi todos los pueblos cultos habitan las Zonas templadas.

(*) Nueva Geografía universal, &c. por Willian Guthrie, traduccion castellana, tom. I. p. 42 y 43.

GEOGRAFÍA.

ELEMENTOS DE GEOGRAFÍA FÍSICA.

P. *¿Qué es la Geografía?*

R. La descripcion matemática, física y política de la Tierra.

P. *¿En cuántas partes se divide la Tierra?*

R. En cuatro (*), á saber; EUROPA, ASIA, AFRICA y AMÉRICA.

P. *¿Por quién se dice haber sido poblada la Tierra?*

R. Por los hijos de Noé, Sem, Cham y Japhet.

P. *¿Cuál fué la division de la Tierra que se hizo entre los tres hermanos?*

R. A *Sem* cupieron las partes meridionales de *Asia*, á *Cham* la *Africa*, y á *Japhet* la *Europa* y las partes septentrionales de *Asia*.

P. *¿Por qué se llama á la AMÉRICA Nuevo Mundo?*

R. Porque hasta fines del siglo XV no ha sido descubierta; de suerte que hace solo trescientos años que la conocemos los habitantes del antiguo Continente, esto es, de Europa, Asia y Africa.

P. *¿Por quién ha sido descubierta la América?*

(*) Algunos geógrafos modernos dividen la tierra en cinco partes principales, añadiendo por quinta la *Oceania*, compuesta de la *Notasia*, ó *Nueva Holanda*, y demas islas del Océano Indico al S. E. de la Asia. Otros dividen la Tierra en seis partes, formando dos de la América, partiendo ésta por el Istmo de Panamá.

R. Por Cristoval Colón, célebre navegante genovés, que fué enviado á ello, á peticion suya, por Fernando V é Isabel, reyes católicos de España, en 1492.

P. ¿ *Pues por qué se llama América?*

R. Colón fué, es verdad, el primer autor de este importantísimo descubrimiento; pero *Américo Vespucio*, Florentin, le robó una parte de su gloria, porque descubrió tambien el primero en 1497 la parte del Continente situada al Súr de la línea equinoccial, á la cual dió su nombre en la relacion de su viage. En seguida se comprendieron bajo el nombre de *América* todas las Islas y el inmenso Continente que forman el Nuevo Mundo.

P. ¿ *Cuál de estas partes es la mas extensa?*

R. La *Asia.*

P. ¿ *Cuál es en la que hay mas minas de oro y de plata?*

R. La *América.*

P. ¿ *Cuál es la mas rica en producciones naturales?*

R. La *Asia*, pues ella es la que nos suministra las especerías, las piedras preciosas, las drogas medicinales, &c.

P. ¿ *Cuál es aquella en que es mas ardiente el calor del Sol?*

R. La *Africa*, que está habitada principalmente por los Moros y los Negros.

P. ¿ *Cuál es la mas poblada, y en la que estan mas cultivadas las ciencias?*

R. La *Europa*, la mas pequeña de todas.

P. ¿ *Cómo se llaman los cuatro lados ó regiones del Mundo?*

R. El *Mediodia* ó el *Súr*, el *Septentrion* ó el *Norte*, el *Oriente* ó el *Este*, y el *Occidente* ú *Oeste.*

P. ¿ *Qué entendeis por Orientar?*

R. Es hallar el Oriente, y por consiguiente los otros tres puntos.

P. ¿ *Cómo nos orientamos?*

R. Volviéndonos hácia el lado que sale el Sol. Entónces tenemos el Occidente á la espalda, el Mediodia, á la derecha, y el Norte á la izquierda.

P. ¿*Podemos tambien orientarnos de noche*?

R. Sí, si el Cielo está bastante sereno para descubrir en él la brillante Estrella del Norte, llamada *Polar*, porque está siempre situada hácia el Polo. Mirándola de frente se tiene el Sur á la espalda, el Oriente á la derecha, y el Occidente á la izquierda.

P. ¿*Cómo se llaman los vientos que soplan de estos cuatro lados*?

R. Se les nombra en el mismo órden, viento del *Súr*, viento del *Norte*, viento del *Este*, y viento del *Oeste*.

P. ¿*Qué es un Mar*?

R. Una inmensa extension de agua amarga y salada.

P. ¿*Por qué es salada y amarga esta agua*?

R. Por la combinacion de diversas materias, de las cuales la sal es la parte principal, y provienen del fondo mismo del Mar, con otras que son traidas por los rios que entran en él, y aun tambien con aquellas que provienen de la Atmósfera por las exhalaciones de la Tierra.

P. ¿*Cómo se dividen los Mares*?

R. Generalmente se les distingue por su situacion; y así se dice *Mar del Súr*, *Mar del Norte*, *&c.* La denominacion general de un gran Mar es la de *Occéano*.

P. ¿*Qué es un Estrecho*?

P. Un Mar metido entre dos Continentes; ó mas claro, Estrecho es una parte de Mar muy angosta, que por los dos lados tiene tierra firme, y comunica un Mar con otro, como el Estrecho de *Gibraltar*, y el de *Magallanes*.

P. ¿*Qué es un Continente*?

R. Una gran extension de pais conocido, sin estar cortado ó dividido por mares.

P. ¿*Qué entendeis por Costas*?

R. Entiendo por ellas las partes de la Tierra bañadas por el Mar.

P. ¿*Qué es un Golfo*?

R. Una extension considerable de Mar que se entra en las

tierras y se detiene en ellas sin perder la comunicacion con el Mar mismo: ó en otros términos, *Golfo* es una parte de mar que se extiende dentro de las tierras de que está rodeado, á excepcion de la entrada por donde se comunica con el Mar. Si un *Golfo* tiene una grande extension, se le dá el nombre de *Mar interior*, como al Mediterráneo. Si se interna menos dentro de la tierra, se llama *Bahía*; como la Bahía de Vizcaya; y si es de corta extension, se llama *Abra*, *Ensenada* ó *Cala*, &c.

P. ¿*Qué es un Promontorio*?

R. Una punta de tierra elevada que se avanza dentro del Mar. En el dia se la llama *Cabo*.

P. ¿*Qué es un Archipiélago*?

R. Una extension de mar sembrada de islas cercanas unas de otras.

P. ¿*Qué es una Isla*?

R. Una tierra rodeada de agua.

P. ¿*Qué entendeis por una Península*?

R. Una tierra que está rodeada de agua, menos por un lado, por el que está unida al Continente.

P. ¿*Qué es un Istmo*?

R. La lengua de tierra que junta la Península al Continente, ó que separa dos mares.

P. ¿*Qué es un Lago*?

R. Una grande extension de agua que jamas se seca, y que no tiene corriente alguna.

P. ¿*Qué es un Rio*?

R. Una corriente, ó canal de agua dulce que corre con mas ó menos rapidez una gran extension de pais y en seguida desemboca en el mar.

P. ¿*Qué es una Rivera*?

R. Una corriente de la misma naturaleza que la anterior; pero en menor cantidad, y que se pierde en un lago, en otra rivera, ó en un rio.

P. ¿*Qué es un Arroyo*?

R. Una pequeña rivera que no puede sostener ni aun el mas pequeño batél.

P. ¿*Cuál es el orígen de los Rios y de las Riveras*?

R. En otro tiempo se creia que el Mar les suministraba las aguas por canales subterráneos; pero en el dia se sabe que los producen la lluvia y la nieve: esto es tan cierto, que en tiempo de sequedad el agua de los rios viene á estar muy baja. Ademas se debe notar que casi todos los rios y riveras tienen su orígen en las montañas ó en paises elevados.

P. ¿*Qué es un Estanque*?

R. Una agua que viene de una rivera ó de una fuente que está retenida por una calzada ó por una exclusa, y en donde se conservan los peces.

P. ¿*Qué es una Laguna*?

R. Una agua poco profunda que no tiene salida, es cenagosa, y muchas veces se seca por el calor del Sol.

DE LAS CARTAS GEOGRÁFICAS.

P. ¿*Qué son las Cartas geográficas*?

R. Unas figuras planas que representan la superficie de la Tierra ó alguna de sus partes segun las leyes de la perspectiva, y que marcan las situaciones de los paises, de las provincias, de las montañas, de los mares, de los rios, de las ciudades, &c.

P. ¿*Cuántas especies hay de Cartas geográficas*?

R. Dos: 1º Las *Cartas generales* que son aquellas que representan ó un grande Estado, ó una parte de la Tierra, ó la tierra entera. Esta última, que por efecto de una division ideal presenta á nuestro Mundo cortado en dos hemisferios, como lo sería una naranja partida por medio, se llama ordinariamente *Mapamundi*.

2º Las Cartas particulares, que son aquellas sobre las cuales se ha trazado un pais, una provincia, una porcion de territorio, se las llama habitualmente *Cartas topográficas*, &c. Entre ellas se ponen tambien las *Cartas hidrográficas*, que dan los pormenores particulares de una costa, ó de un mar, para el uso de los marinos.

P. ¿ *Qué condiciones se requieren para una buena Carta* ?

R. 1º Que todos los lugares esten marcados en ella en su verdadera situacion con respecto á la en que se hallan efectivamente sobre la tierra.

2º Que los grandores de los diferentes paises tengan entre sí las mismas proporciones que tienen sobre la superficie de la tierra.

3º Que los diferentes lugares esten respectivamente sobre la Carta á las mismas distancias unos de otros y en la misma situacion que sobre la tierra misma.

P. ¿ *Cómo debe orientarse una Carta* ?

R. En aquellas en que no se marca de otro modo, el Septentrion ó Norte está en lo alto de la Carta, el Mediodia abajo, el Oriente á la derecha, y el Poniente á la izquierda.

GEOGRAFÍA POLÍTICA,

ó Nociones generales sobre las cuatro partes del Mundo.

CAPITULO PRIMERO.

EUROPA.

Esta parte del Mundo es la menor de las cuatro; pero la mas poblada en proporcion de su extension, y la mas poderosa por sus fuerzas militares. En este Continente es donde se halla el centro de la civilizacion, de las costumbres, de las leyes, de las ciencias, de las artes y del comercio. Estas ventajas, juntas á su posicion, extremamente favorable, han sujetado á la Europa, por decirlo así, las otras partes del Mundo. Sus límites son al Este el Mar-negro y la Asia; al Norte el Mar glacial; al Oeste el Océano Atlántico; y al Sur el Estrecho de Gibraltar y el Mar Mediterráneo, que la separa del Africa. Está situada entre los grados 35 y 72 N. de latitud, y los 6 O. y 68 E. de longitud.

P. *¿Cuál es su extension?*

R. La Europa tiene 1100 leguas en su mayor longitud desde el cabo de San Vicente en Portugal, hasta los montes Poyas en Rusia; y 900 en su mayor anchura, desde el cabo Norte hasta el cabo Matapan: tiene 313,000 leguas cuadradas de

superficie, y una poblacion de 160 á 180 millones de habitantes de 511 á 574 por legua cuadrada, poco mas ó menos.

P. ¿*Cuáles son sus Penínsulas principales*?

R. La España con el Portugal, la Italia, la Morea, la Crimea, la Noruega, la Suecia y la Jutlandia que hace parte de la Dinamarca.

P. ¿*Cuáles son sus principales Cabos*?

R. El *Cabo Norte* en Laponia; el *Cabo Finisterre* en España; el *Cabo de San Vicente* en Portugal, y el *Cabo Matapan* en la Moréa.

P. ¿*Cuáles son sus Islas principales*?

R. En el mar Mediterráneo la *Córcega*, la *Cerdeña*, la *Sicilia*, *Malta*, *Candia*, *Mallorca*, *Menorca é Ibiza*, *Chipre* y *Rodas*. En el mar Báltico la *Zelandia* y la *Fionia*; y en el Occéano la *Gran Bretaña*, la *Irlanda*, y la *Islanda*.

P. ¿*Cuáles son sus principales Estrechos*?

R. El *Sund* á la entrada del mar Báltico, entre la Dinamarca y la Suecia: el *Canal de San Jorge*, entre la Inglaterra y la Irlanda: el *Paso de Calais*, entre la Francia y la Inglaterra: el *Estrecho de Gibraltar*, entre la Europa y la Africa: el *Estrecho de Mesina* entre la Sicilia y la Italia. Los *Dardanelos* á la entrada del *mar de Marmara*: y el *canal de Constantinopla* entre Europa y Asia.

P. ¿*Cuáles son sus Golfos principales*?

R. En el Báltico el *Golfo de Bothnia*, y el de *Finlandia*, en el Occéano el *Golfo de Murray* al Nord-Este de la *Gran Bretaña*, y el *Golfo de Vizcaya* entre España y Francia: en el Mediterráneo el *Golfo de Leon*, al Sur de la Francia, y el *Golfo de Genova* al Este del precedente; el *Golfo de Venecia* entre la Italia y la Grecia; y el *Golfo de Lepanto* entre la Grecia y la Morea.

P. ¿*Cuáles son sus principales Montañas*?

R. Las *Kamenoi-Poyas*, que separan por la parte del Norte á la Rusia de Europa de la de Asia: los montes *Krapacks* ó *Krapacios* entre la Polonia y la Hungría: los *Felices* ó *Daara-Fielo*, entre la Noruega y la Suecia; los *Pirineos*, que

separan la Francia de la España; los *Alpes* entre la Francia, la Italia y la Alemania; y el *Apenino* que atraviesa la Italia.

P. ¿*Cuáles son los principales Rios de Europa*?

R. El *Wolga*, el *Don*, el *Duina*, el *Dnieper* en Rusia; el *Vistula*, en Polonia; el *Rhin*, el *Rodano*, el *Sena*, el *Loira* y el *Garona* en Francia; el *Thamesis* en Inglaterra; el *Danubio* y el *Elba* en *Alemania*; el *Pó* y el *Tibre* en Italia; y el *Tajo*, el *Duero*, el *Ebro*, el *Guadalquivir* y el *Miño* en *España*.

P. ¿*Cuáles son sus lagos principales*?

R. Los de *Ladoga* y *Onega* en Rusia; el *Weser* y el *Meler* en Suecia; el lago de *Ginebra*, entre la Suiza y la Saboya; el lago de *Constanza* entre la Suiza y la Alemania; el *Lago-mayor*, y el de *Como* y de *Guarda* en Italia.

Describirémos la Europa por un plan sencillo, recorriéndola primero en las tierras firmes que la componen, y en seguida en las Islas que dependen de ella.

SECCION PRIMERA.

De las Tierras firmes de Europa.

Las Tierras firmes, ó Estados principales del Continente de Europa son catorce.

Al *Norte*, la Rusia de Europa, la Suecia, la Dinamarca, la Polonia y el reino de Prusia; en el *Centro*, la Francia, la Holanda, la Suiza, la Alemania, la Austria, la Bohemia y la Hungría: al *Mediodía*, la España, el Portugal, la Italia y la Turquía de Europa.

RUSIA DE EUROPA.

La *Rusia*, llamada por mucho tiempo *Moscovia*, forma el Estado mas vasto de Europa. Este Imperio ocupa ademas la parte septentrional de Asia; pero no está poblado á proporcion de su extension. Los límites de la Rusia de Europa son: al Este la Asia; al Norte el Mar Glacial; al Oueste la Prusia polaca y la Suecia; y al Súr el Don y la pequeña Tartaria.

P. ¿*Cuál es su extension*?

R. La Rusia de Europa tiene 650 leguas de largo, sobre 350 de ancho y 225.000 leguas cuadradas, á razon de 50 habitantes por legua. La extension de todo el Imperio equivale casi á los dos tercios de la Europa. La poblacion de la Rusia de Europa es de 45 millones de habitantes, y la de todo el Imperio 50.

P. ¿*Cuáles son sus producciones*?

R. Las maderas de construccion, el cáñamo, el hierro, el sebo, sal, azufre, pez, resina, miel, pieles, curtidos, cueros de Roussy, drogas y cola de pescado. Las montañas abundan en metales y minerales: se halla en ellas oro, hierro, mármol y jaspe.

P. ¿*Cuáles son sus principales rios*?

R. El *Wolga*, que desagüa en el Mar Caspio, despues de haber atravesado toda la Rusia; el *Dnieper* ó *Boristhenes*, el *Don* ó *Tanais*, que desemboca en el Mar Negro; el *Dwina* y el *Newa*, que desagüan en el Mar Báltico. Sus lagos principales son: el *Ladoga*, *Onega*, el *Peipus* ó lago de los *Tschondas*, el *Saymen*, el *Payana*, y el *Ilmen*.

P. ¿*Cuáles son las divisiones de la Rusia de Europa*?

R. El Imperio de Rusia ha sido recientemente dividido en cincuenta y cuatro gobiernos, que casi todos tienen el nombre de sus capitales. De éstos contiene cincuenta la Rusia de Europa, á saber; trece el Norte; trece en el Centro; tres al Súr; siete al Este; tres al Sud-Este: al Oeste, parte de la Polonia, nueve, y dos en el mar Báltico. Y la Rusia de Asia encierra los otros cuatro.

P. ¿*Cuáles son los gobiernos de la parte del Norte*?

R. 1º El gobierno de *Arcangel*, capital *Arcangel*, sobre el Mar Blanco, en la embocadura del Dwina, ciudad comerciante. 2. El de *Finlandia*, rica en ganados, pastos y pescados: se divide en seis prefecturas, que son: *Uléaborg*, *Kuopio*, *Wasa*, *Abo*, *Tabastia* y *Kimmenegard*. La capital de toda la Finlandia es *Abo*, con 12ϑ habitantes; en donde hay un tribunal superior, un Obispo luterano, una Universidad y una Sociedad de Economía rural. Esta provincia ha sido cedida á la Rusia por la Suecia en virtud del tratado de 27 de Septiembre de 1809. 3. El gobierno de *Olonentz*, incluido en otro tiempo en el de Novogorod, capital *Petrozavodsk*; hay minas de hierro y aguas minerales. 4. *Wibourg*, lleno de montañas, de lagos y lagunas; capital *Wibourg*, sobre el golfo de Finlandia, 9000 habitantes. 5. *Rével*, con 10ϑ, y un buen puerto sobre el mismo golfo de Finlandia. 6. *Riga*, que comprende la *Livonia*, conquistada á los suecos; capital *Riga*, ciudad muy comerciante, sobre el Dwina, á dos leguas de su embocadura en el Mar Báltico: tiene un puerto muy concurrido y 23ϑ habitantes. 7. El gobierno de *Petersburgo*, que comprende la Yngria, cuya capital es *san Petersburgo*, que lo es de todo el Imperio, sobre el Newa, dentro del golfo de Finlandia. Esta ciudad, construida por Pedro el Grande, tiene dos leguas en todas direcciones; es bella y bien formada: se hace ascender á 250ϑ el número de sus habitantes. Está defendida por la fortaleza de *Cronstad*, en donde se equipan los navíos de guerra; y se hace en ella un gran comercio. 8. El de *Pskof*, capital del mismo nombre, sobre el *Vélika*, obispado. 9. *Novogorod*, fértil en trigo, lino, cáñamo, maderas y minas de hierro, capital *Novogorod* sobre el Wolka, con un arzobispado, muchas iglesias y conventos, y 7000 habitantes. 10. *Wologda*, que en otro tiempo contenia la provincia de Arcangel; capital *Wologda* (arzobispado), con 8000 habitantes. 11. *Twer*, obispado; 10ϑ habitantes. 12. *Jaroslaf*, abunda en manufacturas de seda, algodon y lana; capital *Jaroslaf*, 20ϑ habitantes; tiene fábricas de manteles adamascados. 13. *Kos-*

troma, poco fértil; capital *Kostroma*, obispado, comercio de cueros, telas de lienzo y trigo.

P. ¿*Cuáles son los gobiernos del centro*?

R. 14. El de *Smolensko*, que suministra hermosas pieles; capital *Smolensko*, obispado, con 4Ø habitantes, y la mayor parte de las casas de madera. 15. *Moscow*, cuya capital es la ciudad del mismo nombre, muy grande, en otro tiempo capital de todo el imperio, sobre el rio Moska ó Moskwa: se fabrica en ella la porcelana, y su poblacion es de 250Ø almas. 16 *Wladimir* ó *Uladimir*, sobre el Khasma; capital *Wladimir*, 1Ø habitantes, obispado. 17. *Nijegorod*, fábricas de jabon, de cueros y cables; capital *Nijegorod*, sobre las fronteras de la Asia; arzobispado, comerciante. 18. *Kalonga*, sobre el Occa. 19. *Toula*, que hacia parte del de *Moscow*, sobre el Oupa. 20. *Riazan*, minas de hierro; capital *Riazan*, obispado. 21. *Tambow*, gran comercio en sebo; capital *Tambow*, obispado. 22. *Novogorod-Severski*, muy fértil; capital la ciudad del mismo nombre, sobre el Desna. 23. *Orel*, con minas de hierro y de alabastro; capital *Orel*, sobre el Occa. 24. *Kours*, muchos pastos y bosques. 25. *Woronetz*, abundante en maderas de construccion, granos y frutos; capital *Woronetz*, cerca del *Don*, obispado, manufacturas de paños. 26. *Ukrania*, fértil en trigo, y buenos pastos; capital *Karkof*, colegio.

P. ¿*Cuáles son los gobiernos del Sur*?

R. 27. El de *Kief*, contiene una parte de la *Ukrania* que pertenecia á los polacos; capital *Kief* sobre el *Dnieper*; es comerciante y arzobispado. 28. *Catharinoslaf* sobre la orilla derecha del *Dnieper*; capital *Catharinoslaf* edificada por Catalina II. 29. *Taurida*, que comprende la pequeña Tartaria; capital *Simferopol*, sobre el *Salghir*; tiene un puerto, y hace un gran comercio.

P. ¿*Cuáles son los gobiernos del Este*?

R. 30. El de *Perm*, donde se hallan minas de oro, cobre y hierro, y canteras de marmol; capital *Perm* sobre el rio *Kama*. 31. *Viatka*, obispado. 32. *Orembourg* ó *Oufa*, herizado de montañas; da cobre, hierro y sal; capital *Orembourg*, comer-

ciante. 33. *Kasan*, da peleterías, cordoban, y maderas de construccion; capital *Kasan*, obispado, colegio, y rica por su comercio. 34. *Simbirks*, fértil en granos y pescados; capital *Simbirks*, muy comerciante. 35. *Penza*, da vino, miel, potasa, hierro, caparrosa, jabon, cueros y paños; capital *Penza*, en donde las artes y el comercio prosperan diariamente. 36. *Saratof*, fértil en granos y cáñamo; capital *Saratof*, rica por el comercio.

P. ¿*Cuáles son los gobiernos del Sud-Este*?

R. 37. El gobierno de los *Cosacos del Don*, que produce la Rubia salvage; capital *Tcherkask* sobre las islas del *Don*, ciudad malsana, pero floreciente por su comercio marítimo. 38. *Caucaso*, fértil y bien poblado; capital *Georgiefsk*: los montes del Caucaso ofrecen un espectáculo soberbio vistos desde esta ciudad. 39. *Astrakhan*, capital del mismo nombre, hace un gran comercio, y es arzobispado.

P. ¿*Cuáles son los gobiernos del Oeste, ó las posesiones de la Rusia en Polonia*?

R. 40. El gobierno de *Witepsk*; capital del mismo nombre, con colegio de Jesuitas. 41. *Moilow*, capital del mismo nombre, sobre el *Dnieper*, muy comerciante, y arzobispado del Rito latino. 42. *Curlandia*, tiene canteras de piedra, aguas minerales y minas de hierro; capital *Mittau* sobre el *Aa*. 43. *Wilnensk*, da peletería; capital *Wilna*, obispado y universidad. 44. *Grodnensk*, capital *Grodno*, sobre el *Niemen*, obispado, y una muy hermosa ciudadela. 45. *Minski*, produce mucha miel; capital *Minski*, abadía de monges griegos reunidos á la iglesia romana. 46. *Wolinsk*, capital *Jutomirsk*. 47. *Podolia*, muy fértil; capital *Kaminieck*, plaza fuerte, y obispado del Rito latino. Y 48 y último *Kherson*, muy fértil en granos; capital *Kherson*, construida por Catalina II sobre la orilla derecha del *Dnieper*, escala de comercio. *Otchakon*, plaza fuerte, y *Odesa*.

P. ¿*Cuáles son las islas de la Rusia de Europa*?

R. Estas islas, que estan en el mar Báltico y forman los 49 y 50 gobiernos, se llaman: 1ª *Aland*, cedida por la Suecia en 1809; capital *Castelhom*: 2ª *Oesel*, defendida por dos

fuertes; capital *Arensbourgo*: 3ª *Dago*, tambien defendida por dos fuertes.

En 1810 ha reunido la Rusia á su imperio las provincias de *Moldavia*, de *Besarabia* y de *Valaquia*, sin que haya mediado tratado; y sobre ellas hay negociaciones pendientes en el dia entre la Rusia y la Turquía, que probablemente acabarán por una guerra.

P. ¿*Cuál es el gobierno de Rusia*?

R. Puede mirarse este gobierno como hereditario, aun para las princesas. El soberano que antiguamente se llamaba *Czaz*, tiene actualmente el título de *Emperador*. Su autoridad es absoluta. Hay un Senado encargado de aprobar y hacer egecutar los *ukases* ú órdenes del Emperador. El pueblo es esclavo; pero hace poco que goza del derecho de rescate.

P. ¿*Cuál es la Religion*?

R. La dominante es la Griega cismática, bajo la direccion de muchos arzobispos y obispos, y de un sínodo perpetuo. Las provincias conquistadas han conservado la libertad de su culto. Se hallan en Rusia idólatras, mahometanos, católicos y protestantes, cuyo culto es permitido.

P. ¿*Cuáles son las costumbres de los Rusos*?

R. En general son groseros, ignorantes, y aun salvages en muchas provincias. En otras manifiestan la señal de la civilizacion. La nobleza es muy civilizada. Los rusos son robustos, buenos soldados, á propósito para las ciencias y las artes, y dados al comercio: se les achaca ser supersticiosos.

P. ¿*Cuáles son las fuerzas terrestres y marítimas de la Rusia*?

R. El egército en tiempo de guerra puede ascender á 800∅ hombres. Las fuerzas marítimas se componen de 50 navíos de línea y 30 fragatas, que forman dos escuadras, una en el Báltico, y la otra en el Mar Negro.

SUECIA Y NORUEGA.

Este pais está limitado al Septentrion por la *Laponia Noruega* y el *mar Glacial*; al Oriente por la *Rusia*; al Mediodia por el *mar Báltico*, y al Occidente por la *Noruega*, el estrecho del *Sund* y el golfo de *Categat* que la separan de *Dinamarca*. La parte habitada de la *Suecia* es bastante estrecha. Los lagos y tierras incultas ocupan una gran parte de este reino.

P. *¿Cuál es su extension?*

R. La Suecia tiene 267 leguas de largo sobre 160 de ancho. Los estados de este reino tienen 17@ leguas cuadradas, á razon de 120 habitantes por cada una, y una poblacion de 2.150@ habitantes, deducida la de Filandia.

P. *¿Cómo se divide la Suecia?*

R. Se divide en cinco gobiernos principales, á saber:

I. La *Uplandia*, ó la *Suecia propia*, que se divide en diez provincias, que son:

1.ª La *Angermania*, capital *Hernosand*, puerto sobre el golfo de *Bothnia*. 2. La *Jemptia*, capital *Froson*. 3. La *Medelpadia*, capital *Sunsdwal*, puerto sobre el golfo de Bothnia. 4. La *Helsingia*, capital *Hudwickswall*, puerto sobre el golfo de Bothnia. 5. La *Dalécarlie*, capital *Falun*. 6. La *Gestricia*, capital *Gefle*, puerto sobre el golfo de Bothnia. 7. La *Westmania*, capital *Westeras*, sobre el lago *Meler*. 8. El *Upland*, capital *Stockolmo*, sobre el lago Meler. Esta ciudad, la primera de todo el reino, tiene una poblacion de 76@ habitantes; su puesto es espacioso, pero de dificil acceso. *Upsal* 4500 habitantes, arzobispado, célebre por su universidad, sobre el *Sala*. 9. La *Sudermania*, capital *Nikoping*, buen puerto sobre el Báltico. 10. La *Nericia*, capital *Orébro*, sobre el lago de *Hielmer*.

II. La *Gothia*, que se divide en nueve provincias:

1.ª La *Ostro-Gothia ó Gothia oriental*, capital *Norkoping*, sobre el *Motala*. 2. El *Smaland*, capital *Calmar*, puerto sobre el Báltico, y obispado. 3. El *Bleking*, capital *Carlskrona*, la segunda ciudad de Suecia, con 14@ habitantes, gran puerto so-

bre el Báltico. 4. La *Scania*, capital *Lunden*, obispado y universidad. 5. El *Halland*, capital *Halmstad*, puerto sobre el *Categat*. 6. La *Westro-Gothia ó Gothia occidental*, capital *Gotemburgo*, 15ª habitantes, sobre el *Categat*, muy comerciante, buen puerto, obispado, almirantazgo, tribunal de comercio y colegio. 7. La *Dalia*, capital *Amal*, sobre el lago *Wener*. 8. El *Bohusland*, capital *Bohus*. 9. El *Wermeland*, tiene minas abundantes, capital *Carlstadt*, sobre el lago *Wener*, obispado, colegio, y hace un buen comercio.

III. La *Laponia*, que no tiene ciudades porque sus habitantes no se fijan en ninguna parte con sus ganados de renos que los alimentan y los visten. Se divide en seis marcks ó prefecturas, que toman el nombre de algunos rios considerables que corren por ellas. 1.ª *Asele-lap-marck*. 2. *Umea-lap-marck*. 3. *Pitea-lap-marck*. 4. *Luléa-lap-marck*. 5. *Torno-lap-marck*. 6. *Kimi-lap-marck*. Este pais tiene 17.245 leguas cuadradas, y una poblacion de 60ª habitantes á 4 por legua. No ofrece mas que montañas separadas por lagos ó rios, y llanuras áridas cubiertas de bosques y de lagunas. Los lapones son muy pequeños, pero gruesos y rechonchos, y tienen las costumbres pastorales.

IV. La *Bothnia*, que da su nombre á un golfo considerable en el mar Báltico. Se la divide en oriental y occidental: la oriental tiene á *Ulea* por capital con 4ª habitantes; y la occidental á *Tornea*, con setenta casas de madera en cuatro calles paralelas, y rodeadas de una empalizada. El frio es tan excesivo que se hiela el rio *Tornea* á diez y ocho pies de grueso, y tambien se hiela el espíritu de vino.

V. La *Finlandia*, que ha sido cedida á la Rusia, encerraba cinco provincias.

1ª La *Finlandia propia*, capital *Abo*, puerto sobre el Báltico, con universidad. 2. El *Nyland*, capital *Helsingfort*, puerto sobre el golfo de *Finlandia*. 3. La *Tavastia*, capital *Tavasthus*. 4. El *Savolax*, pais lleno de lagunas, lagos y bosques, donde solo hay algunas pobres aldeas. 5. La *Cajania*, capital *Kajeneborg*, sobre el lago *Uléa*.

NORUEGA, en otro tiempo reino particular, es una costa que se extiende á lo largo del Occéano, y tiene 340 leguas de largo, sobre 80 en su mayor anchura, 11.090 leguas cuadradas, á 67 habitantes por cada una. Está dividida en cinco gobiernos, *Wardhus*, *Drontheim*, *Berghen*, *Christiansand* y *Aggkerkus*. Su poblacion es de 750ϑ habitantes. *Cristiania*, ciudad de 9ϑ almas, y muy comerciante, es la capital. Las otras ciudades principales son: *Christiansand*, *Berghen*, capital del reino en otro tiempo, situada sobre el Occéano, con 16ϑ habitantes, es la mayor ciudad de la provincia, y la mas mercantil; *Drontheim*, *Wardhus*, capital de la Laponia Noruega; *Frederickstadt* y *Fredericks-Hall*, donde fue muerto Cárlos XII en 1718 sitiándola.

Los noruegos son industriosos, excelentes marineros y buenos soldados. Todo este territorio ha sido cedido á la Suecia, á la que permanece reunido, en cambio de la Pomerania Sueca, que ha pasado al dominio de la Prusia.

Hay muchas islas dependientes de la Suecia en el mar Báltico. Las principales son: *Gothland*, capital *Visby*, puerto de mar. *OEland*, capital *Borgkolm*.

P. ¿*Cuáles son las producciones de la Suecia*?

R. Las maderas de construccion, el hierro, cobre, pez, potasa, diferentes especies de trigo y cristales. Hace tambien un gran comercio en peletería y pescado salado, sobre todo arenques, de los que pescan 60ϑ barriles al año cerca de Gothemburgo.

P. ¿*Cuál es el gobierno*?

R. El Reino, que era electivo, es en el dia hereditario, aun para las Princesas. El Rey convoca y disuelve los Estados del Reino segun su voluntad. Estos Estados se componen de cuatro órdenes: el clero, la nobleza, el tercer estado (ó sea el estado medio), y el estado llano.

P. ¿*Cuál es la religion que se profesa*?

R. El Luteranismo es la religion dominante; pero se toleran todos los otros cultos.

P. ¿*Cuáles son las costumbres de los suecos*?

R. Son corteses y belicosos: los suecos son valientes, activos, amigos de las ciencias y del lujo.

DINAMARCA.

Este Reino está limitado al Norte y Poniente por el Occéano septentrional, al Mediodia por la Alemania, y al Oriente ó Levante por el mar Báltico.

P. *¿Cuál es su extension?*

R. La Dinamarca tiene 80 leguas de largo, sobre 60 de ancho, 1815 leguas cuadradas, y una poblacion de 1.600ª habitantes, casi á 600 por legua. Todos los estados de Dinamarca tienen 19.350 leguas cuadradas, y una poblacion de 2.400ª habitantes.

P. *¿Cuáles son las divisiones de los estados de Dinamarca?*

R. Se la divide en seis partes principales.

I. La *Dinamarca propia ó Seeland*, cuya ciudad principal es *Copenhague* capital de todo el Reino. Esta ciudad, situada en la isla de *Seeland* á 5 millas del Sund sobre las orillas del mar Báltico, está fortificada, y su puerto es uno de los mas hermosos de la Europa: se hace ascender su poblacion 120ª habitantes.

Este Reino está situado entre el mar del Norte y el mar Báltico. La naturaleza ha hecho tres diferentes caminos, por los cuales se puede pasar del uno de estos mares al otro: el primero de estos estrechos se llama el *Pequeño-Belt*; es un canal estrecho de 4 leguas de ancho, entre la isla de *Fionia* y la península de *Jutland*. El segundo es el *Gran-Belt*, entre la isla de Fionia y la de Seeland; tiene 7 á 8 leguas de anchura. El tercero es el *Estrecho del Sund*, entre la isla de Seeland y el pais de Schouen, en Suecia: es el paso mas frecuentado; tiene una pequeña legua de anchura, y no tiene profundidad sino por el lado del castillo de *Cronemburgo*, lo que obliga á pasar á los navíos á tiro de cañon y pagar el peage, como una indemnizacion de los fanales y vigías que mantiene la Dinamarca para la seguridad de los navegantes.

*

II. El *Jutland*, cuya capital es *Aalborg*, con 4800 habitantes, sobre el lago *Weter*. Las otras ciudades son *Wibourg*, comerciante; *Aahus*, que tiene un buen puerto; *Rypen*, ciudad antigua; *Fredericia*, plaza fuerte, y *Slerwick*, capital del Ducado de este nombre.

III. Las islas, que son: las de *Seeland*, *Fionia*, *Langeland*, *Laland*, *Falster* y *Bornholm*. En la primera, ademas de *Copenhague*, capital de toda la Dinamarca, se halla el puerto de *Koga*, el de *Elseneur*, sobre el estrecho del *Sund* y *Roschild*, en otro tiempo residencia de los Reyes. La isla de *Fionia* significa en dinamarqués *hermoso pais*; abunda tambien en granos, pastos, frutos, ganados y caballos. El clima es muy duro y frio. Tiene 13 leguas de largo, sobre 11 de ancho; *Odensee* es la capital de ella, con 5300 habitantes. *Rodno* en la isla de *Bornholm* tiene una buena fábrica de porcelana.

IV. La *Islanda* es una gran isla, situada á 250 leguas al Oueste de la Noruega. Tiene 120 leguas de largo, sobre 75 de ancho, 4215 leguas cuadradas, y una poblacion de 602 habitantes. *Skalholt* es capital de ella. Se da muy poco el trigo, y casi no hay bosques; los jardines son muy raros. El comercio consiste en pescado seco, ganados salados, aceite de ballena y pieles. Los irlandeses son próvidos, humanos y hospitalarios. Las montañas son en gran número, y estan perpetuamente cubiertas de nieve. Hay muchos volcanes, y entre otros el monte *Heckla* al Mediodia, célebre por sus erupciones.

V. El ducado de *Holstein*, dividido en cuatro partes, que son: el *Holstein propio*, capital *Kiel*, puerto y universidad. *Ditmarich*, capital *Meldorp*, cerca del mar de Alemania. *Stormarie*, capital *Gluckstadt*, ciudad fuerte y puerto; y *Altona*, gran ciudad, de 402 habitantes, con un buen puerto, y que hace un gran comercio. *Wagria*, capital *Neustadt*, que tiene un puerto sobre el golfo del Báltico.

La Dinamarca posee ademas las islas de *Fero*, entre la Islanda y la Escocia; el *Spitzberg*, y el *Groenland* ó la *Groenlandia*. Tiene tambien posesiones en América, y escalas de comercio en Asia y Africa.

P. ¿*Cuáles son las producciones de Dinamarca*?

R. Se extrae de este Estado maderas, aceites, brea, bueyes, excelentes caballos, hierro y cobre.

P. ¿*Cuál es el gobierno*?

R. En otro tiempo era moderada la autoridad del Rey por los Estados del Pais, y la corona electiva; pero desde el año de 1660 es hereditaria, y el poder del Rey absoluto.

P. ¿*Cuál es la religion admitida en Dinamarca*?

R. El Luteranismo es la dominante.

P. ¿*Cuáles son las costumbres*?

R. Son sencillas y suaves; los dinamarqueses son bien formados, afables, valientes, inteligentes, y buenos marinos.

POLONIA.

Antes de las últimas guerras los límites de Polonia eran: al Norte la Prusia y la Rusia, al Oriente la Rusia, al Sur la Hungría, y al Poniente la Bohemia y la Alemania.

P. ¿*Cuál era su extension*?

R. Tenia la Polonia 250 leguas de largo, sobre 210 de ancho, 259 leguas cuadradas; una poblacion de 14 millones de habitantes, de los cuales eran 6009 judíos; 670 habitantes por legua cuadrada.

P. ¿*Cuáles son sus montañas*?

R. Los Krapacks ó montes Krapacios que la separan de la Hungría.

P. ¿*Cuáles son sus rios principales*?

R. El *Dniéper* y el *Niester* que desembocan en el mar Negro; el *Vistula* y el *Niémen*, que entran en el mar Báltico; el *Bug*, que entra en el Vístula, y el *Bog* en el Dniéper.

P. ¿*Cuáles eran las divisiones de la Polonia*?

R. Se dividia en tres grandes partes, á saber:

I. La *Gran-Polonia*, que comprendia tres provincias. 1º La *Gran-Polonia propia*, capital *Posna*, sobre el Vart. 2. La *Cujavia*, capital *Inowladislow*, sobre el Vístula. 3. La *Mazovia*, capital *Varsovia*, ciudad sobre el Vístula. Estas provincias formaban diez Palatinados.

II. La *Pequeña Polonia*, que comprendia tres provincias. 1. La *Pequeña Polonia propia*, su capital *Cracovia*, sobre el Vístula. 2. La *Volhinia*, capital *Luck*, sobre el Ster. 3. La *Podolia*, capital *Raminieck*, sobre el Niester. Este pais estaba dividido en siete Palatinados.

III. El *Gran Ducado de Lithuania*, que contenia tres provincias. 1. La *Lithuania propia*, su capital *Grodno*, sobre el *Niemen*. 2. La *Samogitia*, capital *Rossienna*, sobre el Dubissa. 3. El *Ducado de Curlandia*, capital *Mittaw*, sobre el Bolderau: Este gran pais se dividia en siete Palatinados y tres Capitanías.

P. ¿*Cuáles son las producciones de este pais*?

R. Maderas de construccion, salitre, cáñamo, mucho trigo, minas de sal, plata, cobre, hierro, plomo, azufre y carbon. Abunda en pastos, caballos y buen ganado.

P. ¿*Cuál era la situacion de la Polonia*?

R. Este Estado, que formaba una República militar, era gobernado por un Rey electivo. Solo los nobles tenian el derecho de eleccion. El pueblo llano era esclavo de la nobleza. Este reino, dividido durante muchos años por una guerra intestina, ha sido reducido á un estado tal de debilidad, que por un tratado que se concertó en 1772, la Austria, la Rusia y la Prusia desmembraron de él en el año siguiente grandes provincias, y en 1793 y 95 han acabado estas mismas potencias por repartirse entre sí todo el reino, despues de haber forzado al Rey á renunciar la Corona.

P. ¿*Cuál ha sido el Lote que ha cabido á cada una de las potencias coparticionarias*?

R. La Rusia se ha apoderado del Ducado de Lithuania, y de una porcion de la pequeña Polonia; el Austria del resto de ésta que ha reunido á sus Estados, bajo el nombre de *Galitcia*; y en fin, el Rey de Prusia tuvo en parte la Gran Polonia.

P. ¿*No han perdido estas potencias nada de las posesiones que les han cabido*?

R. El Rey de Prusia en las últimas guerras ha perdido casi todo lo que la particion de la Polonia le habia proporcionado:

estas provincias juntas á una parte de la *Galitcia* ó Pequeña Polonia, cedida por el Austria, han formado despues el Gran Ducado de Varsovia, y en el dia forman el reino de Polonia, dado por acta del Congreso de Viena al Emperador de Rusia, excepto el departamento de Pósen, que ha tomado el título de *Gran Ducado*, y cuyo poseedor es el Rey de Prusia.

P. *¿Cómo se divide el actual reino de Polonia, reunido en el dia á los Estados del Emperador de Rusia, que nombra un Virey de él?*

R. Se divide en seis departamentos, no comprendiendo la Galitcia occidental que hace parte de él.

P. *¿Cuáles son los nombres de estos seis departamentos?*

R. Todos llevan los de sus capitales, que son: *Loniza*, *Bromberg*, *Kalish*, *Varsovia*, *Ploczko* y *Posen*, que se ha dado al Rey de Prusia.

P. *¿Cuáles son las principales ciudades del reino de Polonia?*

Varsovia, sobre el Vístula; capital de todo el Ducado, y cuya poblacion excede de 60∂ habitantes.

Ploczko, sobre el Vístula.

P. *¿Cuáles son las principales ciudades de la Galitcia occidental?*

R. *Cracovia*, sobre el Vístula, ciudad que ha sido declarada libre por acta del Congreso de Viena: su poblacion se gradúa de 25 á 30∂ habitantes.

Opatow, ciudad pequeña.

Sandomir, que lo es fuerte.

Y *Lublin*, muy comerciante.

P. *¿Cuál es la Religion dominante?*

R. La Católica; mas sin embargo son tolerados los judíos, los protestantes y los griegos.

P. *¿Cuáles son las costumbres?*

R. Entre los nobles son fastuosas, y sencillas entre el pueblo llano. Los polacos son bien formados y valientes, hospitalarios y honrados: se les achaca ser grandes comedores y buenos bebedores.

PRUSIA.

El reino de Prusia, que desde 1815 es el segundo Estado de Alemania por la extension y el poder, está dividido en cinco grandes gobiernos militares, á saber: 1º el *Brandemburgo* y la *Pomerania*; 2º la *Sajonia*; 3º el *Bajo Rhin*; 4º la *Prusia*; y 5º la *Silesia* y *Posen*.

P. *¿Qué es el* BRANDEMBURGO?

R. Un pais muy poblado y rico, que en otro tiempo tenia el título de Marquesado.

P. *¿Cuál es su Capital?*

R. BERLIN sobre el Spree, capital de todo el Reino de Prusia. Es una ciudad opulenta y perfectamente edificada con 164 á 170∂ habitantes. Hace muchos siglos que los Reyes de Prusia han fijado en ella su residencia. Está dividida en cinco ciudades ó cuarteles, gobernado cada uno por un Magistrado.

P. *¿Cuál es la situacion de la* POMERANIA?

R. Está situada cerca del mar Báltico.

P. *¿Cuáles son sus ciudades principales?*

R. *Stralsnud*, ciudad fuerte sobre el Báltico con 10∂ habitantes; capital de la antigua Pomerania sueca. STETTIN, plaza fuerte y comerciante, sobre el Oder, cerca de su embocadura en el Báltico, que tiene 22.900 habitantes.

P. *¿De qué Estado dependia la Baja Lusacia ántes de su reunion á la Prusia?*

R. Pertenecia á la Sajonia.

P. *¿Cuáles son las principales ciudades del Ducado de* SAJONIA?

R. *Magdeburgo*; plaza fuerte con 30∂ habitantes sobre el Elba. *Lutzen*, famosa por la batalla de 1632 en que fué muerto Gustavo Adolfo. *Halle*, ciudad de 17∂ habitantes, y *Erfur* con 18∂.

P. *¿Cuáles son los paises que forman el Gran Ducado del Bajo-Rhin?*

R. Comprende muchas provincias del antiguo Imperio francés situadas entre las dos orillas del Rhin.

P. ¿*Cuáles son sus principales Ciudades*?

R. *Aix la Chapelle*, ó *Aquisgran*, ciudad imperial en otro tiempo, tiene 27.200 habitantes. *Juliers*, *Dusseldorf*, *Wesel* y *Coblenza*, plazas fuertes, y *Cleves*, ciudad muy linda, situada en un pais fértil y agradable.

P. ¿*Qué es la Prusia propiamente dicha*?

R. Un pais rico y poblado, situado en su longitud entre el Vístula y el Niemen, bañado al Norte por el mar Báltico.

P. ¿*Cuál es la Capital y las Ciudades mas considerables*?

R. KOENISBERG, Ciudad rica, con 53ϑ habitantes, situada en la embocadura del Pregel, es la antigua capital de todo el reino de Prusia; *Pillau* y *Memel*, plazas fuertes y puertos; *Tilsitt*, ciudad célebre por el tratado de paz celebrado en ella en 7 de Julio de 1807, con 8500 habitantes sobre el Vístula; *Thorn*, patria del célebre astrónomo Nicolás Copérnico, con 10ϑ almas, y *Dantzick* con 60ϑ, ciudades muy fuertes tambien sobre el Vístula, y de las mas comerciantes de Alemania. *Elbing*, ciudad muy bella sobre uno de los brazos del Vístula, y en un pais muy fértil.

P. ¿*Cuál es la situacion de la Silesia*?

R. Este pais, el mas rico del reino de Prusia, está situado entre el Brandeburgo, la Lusacia, la Bohemia, la Moravia, la Galitzia y el Ducado de Varsovia.

P. ¿*Cuáles son las Ciudades mas considerables*?

R. *BRESLAW*, sobre el Oder con 70ϑ habitantes, capital, plaza fuerte y obispado. *Glogaw*, plaza fuerte, tambien sobre el Oder. *Glatz*, bella y fuerte ciudad sobre las orillas del Nessa.

P. ¿*De qué pais se ha formado el Gran Ducado de Posen*?

R. De una parte de la antigua Polonia. *Posen*, sobre el Warta, es la capital con 22ϑ habitantes.

P. ¿*Cuál es el Gobierno prusiano*?

R. La corona es hereditaria: el Rey tiene una autoridad absoluta; la administracion del reino está sometida á una Regencia, á Consejos y Bailiages.

P. ¿*Cuáles son las religiones admitidas en los Estados Prusianos*?

R. Las religiones dominantes son el Calvinismo y el Luteranismo; pero todas las otras tienen el libre ejercicio de su culto.

P. ¿*Cuáles son las costumbres*?

R. Hay poca diferencia entre las de los prusianos y de los otros pueblos de Alemania. Los prusianos son fuertes, laboriosos y buenos soldados.

P. ¿*Cuál es la extension, poblacion y fuerza militar de la Prusia*?

R. Su extension sube á 12☉ leguas cuadradas, con 12 millones de habitantes, y su egército en tiempo de paz asciende á 200☉ hombres, y en el de guerra á mas de 300☉.

FRANCIA.

Este pais se llamaba antiguamente la GAULA ó *GALIA*, del nombre de los Galos, sus primeros habitantes. Tomó el nombre de FRANCIA desde que los Francos ó Franceses establecieron en ella su imperio hácia el año de 420. Los límites de este vasto Imperio en 1812, época de su mayor poder bajo NAPOLEON I el Grande, Emperador de los franceses y Rey de Italia, y el primer Capitan de nuestro siglo, fueron: al Norte el mar Báltico, Dinamarca y el mar del Norte; al Oeste el Occéano atlántico; al Sur la España y el Mediterráneo; al Este el Rhin, que le separaba de Alemania y la Suiza, y al Sud-Este el reino de Italia.

P. ¿*Cuál era entonces su extension*?

R. Tenia 285 leguas de largo, 215 de ancho, 42☉ leguas cuadradas á razon de 1☉ habitantes por cada una, y su poblacion era de 40 á 42 millones de almas.

P. ¿*De cuántos paises se componia entonces el territorio del Imperio frances*?

R. 1º De la antigua Francia, tal cual estaba en 1788. 2. De los Paises-Bajos austriacos, llamados despues *Provincias Bél-*

gicas. 3. De las siete Provincias-Unidas, entonces República, y que despues formaron el reino de Holanda. 4. De los paises antes alemanes al Este de los Paises-Bajos, sobre la izquierda del Rhin, y de los territorios de las ciudades anséaticas *Brema, Hamburgo y Lubeck.* 5. De los Estados que pertenecian á la Casa de Saboya; es decir, la *Saboya*, el *Piamonte* y el *Monferrato* (en Italia). 6. El territorio de la antigua República de Génova (tambien en Italia). 7. El antiguo Gran Ducado de Toscana y el Ducado de Parma (idem). 8. El antiguo Estado de la Iglesia (idem). Y 9. de la República del Valais, que en otro tiempo pertenecia á su Obispo y al Duque de Saboya.

P. ¿Cuál es la extension actual de la Francia?

R. Antes de su revolucion tenia 230 leguas de largo, 215 de ancho, 22700 leguas cuadradas á razon de 936 habitantes por cada una. En el dia, segun los datos mas auténticos y recientes, tiene 220 leguas de Norte á Sur, 200 de Este á Oeste, y 30.451191 habitantes.

P. ¿Cuáles son sus principales montañas?

R. Los Pirineos, que la separan de España; los *Alpes*, que la separan de Italia; los *Cevennes*; los *Vosges*; el *Jura*; el *Monte de Oro*; el *Puy-de-Dome*; el *Cantal*, y la *Costa de Oro.*

P. ¿Cuáles son sus principales rios?

R. El *Rhin*, el *Loira*, el *Rhodano*, el *Charenta*, el *Garona*, el *Sena*, el *Soma*, el *Saona*, el *Isére*, el *Duranzo*, el *Yona*, el *Marne*, el *Oisa*, el *Tarn*, el *Allier*, el *Lot*, el *Dordoña* y el *Viena.*

P. ¿Cuáles son sus aguas minerales?

R. Las de *Baréges*, *Bañeras*, *Forges*, *Plombieres*, *Bourbon-les-Bains*, *Vichy*, *Chaudes-Aigues* y *Monte de Oro.*

P. ¿Cuáles son sus producciones?

R. Puede decirse que la Francia es respecto de la Europa, lo que la Europa es respecto de las otras partes de la tierra, es decir, el pais mas rico, mas agradable y mas célebre en todo género. En ella el aire es puro y muy sano; el terreno fértil, produce abundantemente todo lo que es necesario para la vida. Las ciencias y las artes estan florecientes: su comercio y sus ma-

*

nufacturas, que durante su revolucion habian decaido, han vuelto á tomar su antigua actividad.

P. ¿ *Cuál era la antigua division de la Francia*?

R. Esta division ya no existe; pero es útil conocerla para entender la historia de este pais: consistia en 33 gobiernos, á saber:

1º La *Flandes francesa*, que tenia por capital á *Lila.*

2. El *Artois*, cuya capital era *Arras.*

3. La *Picardia*, que tenia por capital á *Amiens.*

4. La *Normandia*, capital *Ruan.*

5. La *Isla de Francia*, su capital *París*, que lo es de toda la Francia.

6. La *Champaña*, cuya capital era *Troyes.*

7. La *Lorena*, capital *Nancy.*

8. La *Alsacia*, su capital *Strasburgo.*

9. La *Bretaña*, su capital *Rennes.*

10. El *Maine*, su capital el *Mans.*

11. El *Anjou*, que tenia por capital á *Auxers.*

12. La *Turena*, su capital era *Tours.*

13. El *Orleanés*, cuya capital era *Orleans.*

14. El *Berry*, que tenia por capital á *Bourges.*

15. El *Nivernois*, su capital era *Nevers.*

16. La *Borgoña*, cuya capital era *Dijon.*

17. El *Franco Condado*, su capital era *Besanzon.*

18. El *Poitou*, su capital era *Poitiers.*

19. El *Aunis*, cuya capital era la *Rochela.*

20. La *Marca*, que tenia por capital á *Gueret.*

21. El *Borbonés*, cuya capital era *Moulins.*

22. El *Santonge*, que tenia á *Saintes* por capital.

23. El *Limosin*, su capital era *Limoges.*

24. La *Aubernia*, su capital *Clermont-Ferrand.*

25. El *Leonés*, que tenia por capital á *Leon.*

26. El *Delfinado*, cuya capital era *Grenoble.*

27. La *Guiena*, que tenia por capital á *Burdeos.*

28. El *Bearnés*, su capital *Pau.*

29. El *Condado de Foix*, que tenia á *Foix* por capital.

30. El *Rosellon*, cuya capital era *Perpiñan.*

31. El *Languedoc*, cuya capital era *Tolosa.*

32. La *Provenza*, que tenia por capital á *Aix.*

33. Y la *Isla de Córcega*, cuya capital era *Ajaccio.*

P. ¿*Cuáles son ahora las nuevas divisiones de la Francia*?

R. Los Franceses desde el establecimiento de la República habian extendido sus conquistas mucho mas allá de sus antiguos límites; pero el Congreso de Viena les ha hecho entrar en ellos, y aun ha hecho tambien algunas desmembraciones. Nosotros vamos á hacerlas conocer en el órden de los *Departamentos* que han reemplazado á la antigua division.

P. ¿*De cuántos Departamentos se compone actualmente la Francia*?

R. Esta encierra al presente 86 departamentos, sin comprender las colonias. Estos departamentos llevan casi todos el nombre de los rios ó montañas que se hallan en ellos, ú otros objetos distintivos de sus territorios. Para la administracion de justicia hay varios tribunales superiores, llamados *Cours royales*, *Cours d'assises*, y *Cours spéciales*: *tribunales de primera instancia*, *de justicia-de-paz*, *y de comercio* ; y un tribunal supremo, llamado *Cour-de-Cassacion*, para toda la Francia, el cual reside en París. Hay tambien *tribunales prevotales*, y *tribunales ordinarios de las aduanas.*

P. Dadme á conocer cada uno de estos Departamentos ó Prefecturas, con los distritos ó subprefecturas que encierra, &c.

R. Son los siguientes por órden alfabético.

1º *Ain*. Departamento formado de la parte Sud-Este de la Borgoña. Toma su nombre del pequeño rio *Ain*, que le atraviesa. Está dividido en cuatro subprefecturas, *Bourg* sobre el Reyssouse, es capital de prefectura, con 7303 habitantes á 86 leguas Sud-Este de París, 6.ª Division militar: *Nantua*, muy nombrada por sus molinos de papel, con 2788 almas: *Belley*, cerca del Rhodano, con 4025, y *Trevoux*, sobre el Saona, con 2656, son las tres capitales de otras tantas subprefecturas que comprende este Departamento, el cual tiene 287 leguas cuadradas, y su poblacion es de 328.838 habitantes.

2. *Aisne*, formado de las fronteras de Champaña, Picardia, é Isla de Francia, *Laon* su capital, á 25 leguas Nord-Este de París, tiene 6824 habitantes, y es la primera Division militar. Está dividido este Departamento en cinco subprefecturas, que son: *Château Thiery*, sobre el Marne, patria de Lafontaine, 4080 habitantes. *Soissons*, sobre el Aisne, está aun ceñida de buenas murallas, tiene 9860, es obispado: *San Quentin*; sobre el Somma, con 15710; se fabricaba en esta ciudad mucho linon y batista, cuya moda ha pasado ya; en el dia la industria de sus manufacturas está en las cotonías y otras estofas de gusto. *Vervins*, sobre el Sevre, con 3000 almas. Extension del Departamento 376 leguas cuadradas, y su poblacion 459.666 habitantes. En él nació Juan Racine.

3. *Allier*, formado del Borbonés, dividido en cuatro subprefecturas. *Moulins*, sobre el Allier, con 13813 habitantes, es la capital á 58 leguas Sur de París, 21 Division militar; *Mont-Luçon*, sobre el Cher, con 5521 habitantes. *Gannat*, sobre el Andelot, con 4500, y *La-Palice*, sobre el Besbre, con 2999 almas, son las capitales de las otras tres subprefecturas. Extension del Departamento 376 leguas cuadradas; poblacion 280.025 habitantes.

4. *Alpes* (Bajos), formado de la parte Nord-Este de la Provenza, se divide en cinco subprefecturas. *Digne*, sobre el Blegne, es la capital, con 3421 habitantes, afamada por sus aguas minerales, á 151 leguas de París; 8ª Division militar. *Barceloneta*, con 1898 almas, sobre el Ubaye; *Sisteron*, sobre el Durance, con 4000; *Folcarquier*, cerca de la Laye, con 2540, y *Castellana* sobre el Verdon, con 2050, son las otras capitales de las subprefecturas. Extension del Departamento 275 leguas cuadradas. Poblacion 149.310 habitantes.

5. *Alpes* (Altos), formado de la parte Este del Delfinado, se divide en tres subprefecturas: *Gap*, capital á 133 leguas de París, Sud-Este, 7ª Division militar, tiene 8598 habitantes. Las otras dos capitales de las subprefecturas son: *Embrun*, sobre una roca escarpada que baña el Durance, con 2365 habitantes, y *Brianzon*, plaza fuerte, tambien cerca del

Durance, con 3020 almas. Extension del Departamento 286 leguas cuadradas; poblacion 121.418 habitantes.

6. *Ardeche*, formado de la parte Nord-Este del Languedoc, se divide en tres subprefecturas: *Privas*, á 3 leguas del Rodano, capital, á 121 leguas Sur de París, con 3013 habitantes; 9. Division militar. Las otras capitales de las subprefecturas son *Tournon*, sobre el Rodano, con 4615 habitantes: la *Argentiére*, sobre el Laña, con 2000, cerca del Ardeche. *Annonay* sobre el Deume, célebre por sus molinos de papel; patria de Mongolfier, inventor de los globos aereostáticos, está en este Departamento. Extension de este 289 leguas cuadradas; poblacion 304.339 almas.

7. *Ardennes*, designacion que le viene del bosque que encierra. Está formado de la parte Norte de la Champaña, y de una parte del ducado de Bouillon, dividido en cinco subprefecturas. *Peziéres*, plaza fuerte sobre el Meusa, capital con 3500 almas, solo está separada de Charleville por un puente y una calzada; dista 47 leguas al Nord-Este de París; 2ª Division militar. Las capitales de las subprefecturas son: *Rethel* sobre el Aisne con 5º habitantes; *Sedan*, plaza fuerte sobre el Meusa, con 12.033; es célebre por sus paños. *Rocroy*, plaza fuerte con 3260, y *Vouziers*, sobre el Aisne, con 1450 almas. Extension del Departamento, 316 leguas: su poblacion 266.985 habitantes.

8. *Arriége*, formado de la parte Sud-Este de la Guiena, y del pais de Foix; se divide en tres subprefecturas: *Foix*, sobre el Arriége, capital, con 3904 habitantes, está á 150 leguas Sud-Oueste de París; es la 10.ª Division militar. *Pamiers*, sobre el Arriége, con 6180 habitantes, y *Saint-Girons*, sobre el Salat con 2749, son las otras dos capitales de este Departamento, que tiene 256 leguas cuadradas de extension, y 234.878 habitantes.

9. *Aube*, formado de la parte Súr de la Champaña, se divide en cinco subprefecturas: *Troyes*, capital de una de ellas y del Departamento, situada sobre el Sena, y rodeada de buenas murallas, importante por sus manufacturas en todas espe-

cies, como bombasíes, terciopelos, casimiros, paños, telas, sargas, boneterías, velas &c.: tiene 26.702 habitantes; es Obispado, está á 32 leguas Sud-Este de París; es la 18 Division militar: *Bar-sur-Seine* con 2270 habitantes; *Bar-sur-Aube* con 3594; *Nogent-sur-Seine* con 3218, y *Arcis-sur-Aube* con 2322 son las otras capitales de las subprefecturas. Extension del Departamento 316 leguas cuadradas; poblacion 230.688 habitantes.

10. *Aude*, formado de la parte Sud-Oueste del Languedoc, se divide en cuatro subprefecturas, siendo *Carcasona* la ciudad capital de una de ellas y del Departamento, con 15.178 almas; es Obispado, situada sobre el rio Aude, rica por sus manufacturas de paños, cuyas exportaciones se hallan favorecidas por su proximidad al canal: está á 153 leguas Sur de París; es de la 10 Division militar. Las otras capitales son *Limoux*, sobre el Aude, con 5100 habitantes, afamada por sus agradables vinos blancos, conocidos por el nombre de *blanquete de Limoux*. *Narbona*, sobre un canal sacado del Aude, ciudad de 10? habitantes, célebre del tiempo que los romanos poseian las Gaulas; casi no lo es nada en el dia sino por la bondad de su miel. *Castelnaudary*, sobre el canal de Languedoc, con 8100 habitantes. Extension del Departamento 331 leguas cuadradas; poblacion 253.194 habitantes.

11. *Aveiron*, formado de la parte Este de la Guiena, se divide en cinco subprefecturas; su extension es de 480 leguas cuadradas, con 359.422 habitantes. *Rhodez*, sobre el rio Aveyron, es la capital, á 139 leguas de París, con 6445 habitantes; 9ª Division militar. Las otras capitales son *Espalion*, sobre el Lot, con 1748 almas; *Milhau*, sobre el Tarn, con 6004; *Saint-Afrique* con 3578, y *Villafranca*, sobre el Aveyron, con 10.009, en donde se fabrican muchas telas. De este departamento sale el queso de Roquefort.

12. *Bocas del Rhodano*, tiene 269 leguas cuadradas de extension, y 313.614 habitantes; se forma este Departamento de la parte Sud-Oueste de la Provenza, y se divide en tres subprefecturas. *Marsella*, ciudad de 102.217 habitantes, puerto

de mar célebre hace muchos siglos, y que en el dia, despojada de su antiguo explendor, continúa suministrando á la Europa y á la América sus aceites, jabones y frutos secos, es la Capital. Es una de las ciudades mas antiguas de la Francia: sostuvo contra Cesar un sitio memorable; está á 163 leguas Sur de París; 8ª Division militar. *Aix*, con 26.900 habitantes, famosa por sus aceites; es Arzobispado, y residencia de una Cour Royale, ó Audiencia para el *Var*, *Bocas del Rodano* y *Bajos-Alpes*; y *Tarascon*, sobre el Rodano, con 1357 habitantes, son las otras dos capitales.

13. *Calvados*, denominacion sacada de las elevadas rocas que circundan este Departamento, el cual se forma de la parte Nord-Oueste de la Normandia, y se divide en seis subprefecturas. La capital principal es *Caen*, con 35.638 habitantes, sobre el rio Orne, residencia de una Cour-Royale ó tribunal superior para el *Orne*, la *Manche* y *Calvados*, á 53 leguas Nord-Oueste de París; 14 Division militar. *Vire*, sobre el rio del mismo nombre, con 8453 habitantes; tiene en sus alrededores muchos molinos de papel: *Bayeux*, sobre el Aure, con 10.578 almas; es Obispado: *Pont-l'Evéque*, sobre el Touque, con 2426: *Falaise*, sobre el Anté, con 140, donde nació Guillermo el Conquistador; y *Lisieux*, sobre el *Touque* y el *Orbec*, con 10.118 almas, son las demas capitales de las subprefecturas. Extension de este Departamento 286 leguas cuadradas, y 492.613 habitantes. Es uno de los mas ricos de la Francia, cubierto de excelentes pastos: hace un gran comercio de ganado, telas, tegidos de seda y, en fin, si carece de vino, tiene excelentes manzanas.

14. *Cantal*, formado de la parte Sur de la Auvernia; tiene 301 leguas, y una poblacion de 252.100 habitantes; se divide en cuatro subprefecturas. *Aurillac*, sobre el Jordanne, es la capital, con 10.332 habitantes, á 108 leguas Sur de París; 19 Division militar. Las otras capitales son *Mauriac*, cerca del Dordoña, ciudad de 2680 almas, mercantil, y en donde se crian muy buenos caballos: *Saint-Flour*, sobre el Beza, con 5282 habitantes, Obispado: *Murat*, sobre el Alagnon, con 2557 almas.

15. *Charenta*, formado del Angumés y de una parte del Saintonge, tiene 320 leguas cuadradas de extension, y 347.541 habitantes; se divide en cinco subprefecturas. *Angulema*, ciudad capital situada en una bella posicion sobre el rio Charenta, con 14.744 almas; es Obispado, está á 91 leguas Sud-Sud-Oeste de París; 20 Division militar; está rodeada de fábricas, donde se hacen los mejores papeles. Las otras capitales son *Ruffec*, sobre el Anche, con 1937 habitantes: *Confolens*, sobre el Vienna, con 2522: *Coñac*, sobre el Charenta, con 2846, célebre por sus aguardientes, y por ser patria de Francisco I; y *Barbezieux*, con 2740 almas, donde hay aguas minerales.

16. *Charenta-inferior*, Departamento formado del Aunis y de la otra parte del Saintonge; tiene 367 leguas cuadradas, y 409.477 habitantes; está dividido en seis subprefecturas. La *Rochela*, capital; es puerto de mar, cuya entrada se llena de arenas; tiene 18.346 habitantes; es Obispado, y está á 97 leguas Sud-Oeste de París; 12 Division militar: *Marennes*, cerca del mar, con 4931 almas: *Saintes*, sobre el Charenta, con 8774: *Saint-Jean-d'Angely*, sobre el Boutonne, con 82; y *Jonzac*, sobre el Serviñé, con 2256 almas, son las capitales de las demas subprefecturas. Las islas de *Rhé* y de *Oleron* estan cerca de las costas de este Departamento.

17. *Cher*, formado de la parte Est del Berry, de 347 leguas cuadradas de extension, y 239.561 habitantes; se divide en tres subprefecturas. *Bourges*, capital, sobre el Auron y el Yevre, con 16.352 habitantes; es Arzobispado, y residencia de una Cour-Royale, ó Audiencia para el *Nievre*, el *Cher* y el *Indre*, á 47 leguas Sur de París; 21 Division militar. Cárlos VII y Bourdaloue nacieron en ella. Las otras capitales son *Saint-Amand*, sobre el Cher, con 5076 habitantes; y *Sancerre*, sobre el Loira, con 2510.

18. *Correze*, formado de la parte Sur del Limosin, tiene 297 leguas cuadradas de extension, con 273.418 habitantes, y se divide en tres subprefecturas. *Tulle* es la capital de una de ellas y del Departamento, sobre el rio Corrèze y el Soulan, con 9051 habitantes, á 92 leguas Sud-Sud-Oueste de París; 20

Division militar. *Ussel*, con 3007 almas. *Brives*, llamada la *Gallarda*, sobre el Corrèze, con 5847, son las otras dos capitales.

19. *Córcega*, formado de la reunion de los departamentos de Golo y Liamon, que en otro tiempo partian la isla de Córcega en el Mediterráneo, se divide en cinco subprefecturas. *Ajaccio*, ciudad célebre por ser patria del Emperador de los franceses Napoleon I el Grande, que nació en 15 de Agosto de 1769, y despues de haber asombrado al Mundo con sus conquistas, y dispuesto á su arbitrio de casi todos los tronos de Europa, murió en 5 de mayo de 1821 en la isla de Santa Elena, la mas solitaria del mar Atlántico; *Ajaccio* es pues la capital, con 6845 habitantes; es puerto de mar, Obispado y residencia de un tribunal superior, á 175 leguas Sur de París; 23 Division militar. Las otras capitales son *Bastia*, puerto de mar, con 11.336 habitantes: *Calvi*, puerto de mar, con 1160: *Corté*, sobre el Treviñano, con 2092; y *Sartene*, sobre el Tavaria, con 1882; poblacion del Departamento 180.348 habitantes.

20. *Costa-de-Oro*, nombre que le viene de una cadena de montañas que se prolongan desde Dijon hasta Chalons, y producen excelentes vinos. Se forma este Departamento de la parte Este de la Borgoña; tiene 466 leguas cuadradas, y 358.148 habitantes; se divide en cuatro subprefecturas. *Dijon* es la principal, capital cerca del Ouche, con 21.612; Obispado, y residencia de un tribunal superior para *Saona-y-Loira*, *Costa-de-Oro* y *Alto Marne*, á 81 leguas Sud-Ouest de París; 18 Division militar; aqui se tenian en otro tiempo los Estados de Borgoña. Las otras capitales son *Semur*, sobre el Armançon, con 4714 habitantes. *Chatillon-sur-Seine*, con 3700. Y *Beaune*, célebre por sus vinos, con 10.114. En este Departamento, abundante en frutos y demas producciones de la primera calidad, han nacido muchos grandes hombres, tales como Bossuet, Crebillon, Saumaise, Longepierre, Piron, Rameau, Vauban, el presidente Bouhier, Madama de Seviñé, Souflot arquitecto del Panteon y Morveau.

21. *Costas del Norte*, formado de la parte Norte de la

Bretaña, con 466 leguas cuadradas, y 552.424 habitantes; se divide en cinco subprefecturas. *San Beiene* es la capital de una de ellas, y del Departamento, con 625 habitantes; es puerto de mar, entre los rios *Trien* y *Arguenon*; Obispado, y está á 90 leguas Nord-Oueste de París; 13 Division militar. Las otras capitales son *Lannion*, donde hay aguas minerales; tiene 3132 habitantes. *Dinan*, sobre el Rance, con 5798: *Loudeac*, con 1289; y *Guingamp*, con 5150.

22. *Creusa*, formado de la parte Nord-Este del Limosin, y de la parte Este de la Marca; tiene 229 leguas cuadradas, y 248.785 habitantes; se divide en cuatro subprefecturas. *Guéret*, sobre el Gartampe, es capital de una de ellas, y del Departamento, con 3358 habitantes, á 88 leguas Sur de París; 21 Division militar. *Boussac*, sobre el pequeño rio Creusa, con 594 habitantes: *Abusson*, con 3522, sobre el Creusa, célebre por sus manufacturas de tapicería; y *Bourganeuf*, sobre el Taurion, con 2062, son las otras capitales.

23. *Dordoña*, formado de la parte de la Guiena, llamada *Perigord*, tiene 480 leguas cuadradas de extension, y 453.136 habitantes; se divide en cinco subprefecturas. *Perigueux* es la capital principal, sobre el Ill, con 6113 habitantes, donde los pavos y las criadillas de tierra no son de despreciar; está á 95 leguas Sur de París; 20 Division militar. *Nontron*, sobre el Bandiat, con 2356 almas: *Sarlat*, sobre el rio de su nombre, con 7877: *Bergerac*, sobre el Dordoña, con 8569, estimada por sus vinos blancos; y *Riberac*, sobre el Droma, con 2697, son las otras capitales.

24. *Doubs*, Departamento formado del centro del Franco-Condado, con 270 leguas cuadradas, y 242.663 habitantes; se divide en cuatro subprefecturas. *Besançon*, capital principal, es plaza fuerte, sobre el Duobs, Arzobispado, y residencia de un tribunal superior para el *Jura*, el *Doubs* y el *Alto Saona*; tiene 28.176 habitantes, y está á 79 leguas Sud-Este de París. Las otras capitales son *Montbeliard*, cerca del Doubs, en otro tiempo Principado aleman, con 3700 habitantes: *Pontarlier*, sobre el Doubs, con 3348: *Baume-les-Dames*, con 855, tam-

bien sobre el Doubs; y *San Hipólito*, con 3000 habitantes.

25. *Droma*, formado de la parte Oueste del Definado, con 351 leguas cuadradas, 273.511 habitantes; se divide en cuatro subprefecturas. *Valencia*, con 8057, sobre el Rodano; es Obispado y capital principal, y está á 112 leguas de París; 7ª. Division militar: á algunas leguas de esta ciudad es donde se coge el famoso vino de la Hermita (*vin de l'Hermitage*). Las otras capitales son *Nyons*, con 2700 habitantes, sobre el rio Eyguès: *Montelimar*, sobre el Robion y el Jabrona, con 6240; y *Die*, sobre el Droma, con 3251.

26. *Eura*, formado de la parte Sud-Este de la Normandia, tiene 416.178 habitantes, y 313 leguas cuadradas de extension; se divide en cinco subprefecturas; la capital principal es *Evreux*, sobre el rio Iton, con 9238 habitantes; es Obispado; cerca de ella está el magnífico castillo de Navarra, á 20 leguas Oueste de París; 15 Division militar. *Pont-Audemer*, con 4599 habitantes, sobre el Rille: *Bernay*, sobre el Carentona, con 6473: los *Andelis*, con 5256, sobre el Gambon, patria de Poussino; y *Louviers*, sobre el Eura, con 89 habitantes, célebre por sus manufacturas de paños, son las demas capitales.

27. *Eura-y-Loira*, Departamento formado de la parte Oueste del Orleanés, y de la parte Este de Perche; tiene 311 leguas cuadradas, y 264.448 habitantes; se divide en cuatro subprefecturas, cuyas capitales son *Chartres*, la principal, á 19 leguas Oueste de París, con 13.009 almas; 1.ª Division militar. *Nogent-le-Rotrou*, sobre el Huiña, con 6900: *Dreux*, con 5372, sobre el Blaisa, ciudad antigua y considerable de las Gaulas en tiempo de Julio César, y que fue la residencia del Gefe de los Druidas; y *Chateau-Dun*, sobre el Loira, con 5997 habitantes.

28. *Finisterre*, formado de la parte Oueste de la Bretaña, se divide en cinco subprefecturas, cuyas capitales son *Quimper-Corentin*, con 6639 habitantes, sobre el Odet; Obispado, á 125 leguas Oueste de París; 13 Division militar: *Chateau-lin*, 2514 habitantes, sobre el Auzon: *Brest*, con 24.180; puerto de mar militar, célebre por su arsenal y el armamento de

los navíos de guerra que estan en él en una perfecta seguridad: *Quimperle*, 4549 habitantes, sobre el Isotta: *Morlaix*, con 10.393; puerto de mar, sobre el rio Morlaix, cuyos cruceros son muy activos y felices en tiempo de guerra, siendo fácil y bien defendida la entrada del rio. El tabaco que allí se manufactura es excelente. Extension del Departamento 362 leguas cuadradas; poblacion 483.095 habitantes.

29. *Gard.* Este Departamento está situado bajo un cielo feliz, en el que aun se ven en pie los mas bellos monumentos de los Romanos en las Gaulas, tales como el *Circo*; la *Casa cuadrada*; el *Templo de Diana*; los *Baños* y el *Puente de Gard*, del que ha tomado su nombre el Departamento, que se forma de la parte Este del Languedoc; tiene 318 leguas cuadradas; una poblacion de 334.164 habitantes, y se divide en cuatro subprefecturas, cuyas capitales son *Nimes*, que es la principal, con 38.955 habitantes; residencia de un tribunal superior para el *Lozéra*, *Gard*, *Ardeche* y *Vauclusa*; está á 140 leguas Sur de París; 9ª Division militar. El *Vigan*, con 1067 habitantes: *Alais*, sobre el Gardon, al pie de los Cevennes, con 7802; y *Uzés*, á una legua del mismo rio Gardon, con 5069. En este Departamento se cogen buenos vinos y bellas sedas; por todas partes se ven fábricas de tegidos de éstas.

30. *Garona* (alto), formado de la parte Oueste del Languedoc, tiene 409 leguas cuadradas, y una poblacion de 391.118 habitantes: se divide en cinco subprefecturas, cuyas capitales son: *Tolosa*, que es la principal con 48.170 habitantes sobre el Garona, arzobispado y residencia de un tribunal superior para el *Arriége*, el *Tarn*, y el *alto-Garona*, á 134 leguas Sur de París; 10 Division militar; cerca de esta ciudad reune al Mediterráneo con el Occéano el canal de Languedoc, que es una de las buenas obras del reinado de Luis XIV, y viene á parar en el Garona. *San Gaudens*, con 4000 habitantes sobre el Garona: *Castel-Sarrasins*, sobre el mismo rio, con 6500 habitantes; *Villafranca*, sobre el canal, con 1665, y *Muret*, sobre el mismo rio con 3153.

31. *Gers*, formado de la parte Este de la Guiena, con

356 leguas cuadradas, y una poblacion de 301.336 habitantes; se divide en cinco subprefecturas, cuya capital principal es *Auch*, sobre el Gers, con 8779 habitantes, á 148 leguas Sud-Sud-Oueste de París, 10 Division militar: *Miranda*, cerca del Baisa, con 1655 habitantes: *Condom*, sobre el mismo rio con 6808: *Lectoure*, sobre el Gers, pátria del Mariscal Lannes, con 6165, y *Lombez*, sobre el Sava, con 1305 habitantes.

32. *Gironda*, nombre que toma este rio desde el Pico-de-Ambés, donde el Dordoña se reune al Garona, y le conserva hasta su embocadura. Este Departamento se forma de la parte Nord-Oueste de la Guiena, tiene 549 leguas cuadradas y 522.041 habitantes; se divide en seis subprefecturas, cuyas capitales son *Burdeos*, pátria del profundo Montesquieu, ciudad de 92.374 habitantes, puerto célebre sobre el Garona; hace un comercio considerable en los excelentes vinos que producen sus alrededores, que se mejoran en los transportes por el mar, y convienen á todos los pueblos del mundo; es Arzobispado, y la residencia de un tribunal superior para el Charenta, el Dordoña y el Gironda, está á 115 leguas de París; 11 Division militar: *Lasparre* con 818 habitantes: *Liburne* con 8349, puerto de mar sobre el Dordoña: *Bazas*, cerca del Gironda con 4540: *Blaye*, sobre el Gironda con 4715, y la *Reole*, sobre el Garona con 5035 habitantes, son las otras capitales.

33. *Herault*, formado de la parte Sud-Este del Languedoc con 330 leguas cuadradas, y 544.126 habitantes; se divide en cuatro subprefecturas: capitales *Mompeller*, hermosa ciudad, sobre el rio *Merdanson*, con 32.814 habitantes; es Obispado y residencia de un tribunal superior para los *Pirineos orientales*, el *Aveyron*, el *Herault* y el *Aude* está á 150 leguas, Sur de París; 9ª Division militar; tiene una escuela célebre de Medicina; su plaza del Peyron pasa por una de las mas bellas de Europa por su admirable situacion: *Beziers*, cerca del rio Orbe y del Canal, con 12.501 habitantes: *Lodeve*, sobre el Ergue con 7906; y *San-Pons-de-Tomiers*, con 4566.

34. *Ille-et-Vilaine*, formado de la parte Este de la Bretaña, con 365 leguas cuadradas y 533.207 habitantes; se

divide en seis subprefecturas. Capitales de estas: *Rennès*, sobre el Vilaine, con 28.601 habitantes; es Obispado y residencia de un tribunal superior para el *Loira-inferior*, el *Finisterre*, *Ylle-y-Vilaine*, *Costas del Norte* y *Morbihan*; y está á 68 leguas Oueste de París; 13 Division militar. Aquí se juntaban los Estados de Bretaña. *Montfort-la-Canne* sobre el Men, con 500 habitantes: *San Maló* con 11.600, puerto de mar y patria de Dugay-Trouin: *Vitré* con 10.090, sobre el Vilaine: *Fougeres* con 7093 sobre el rio Coesnon; y *Redon*, sobre el Vilaine, con 3549.

35. *Indre*, Departamento de 374 leguas cuadradas y 230.373 habitantes, formado de la parte Oueste del Berry; se divide en cuatro subprefecturas; cuyas capitales son *Chateauroux* con 8423 habitantes sobre el Indre, á 52 leguas Sud-Sud-Oueste de París; 21 Division militar. La *Chatre* con 4000 habitantes sobre el Indre; *Issoudun*, sobre el Theols con 13.480; *Le Blanc*, sobre el Creusa con 3850 habitantes.

36. *Indre y Loira*, formado de la Turena, tiene 325 leguas cuadradas y 282.372 habitantes, y se divide en tres subprefecturas, cuyas capitales son: *Tours*, ciudad de 21.196 habitantes, sobre el Loira; es Arzobispado y está á 48 leguas Sud-Oueste de París; 22 Division militar; produce bellas sedas con las que sostiene sus fábricas: *Loches*, sobre el Indre, con 4400 habitantes: *Chinon* sobre el Vienna con 5524.

37. *Isère*: este Departamento está formado de la parte Este del Delfinado: tiene 452 leguas cuadradas y 505.585 habitantes: se divide en cuatro subprefecturas, cuyas capitales son: *Grenoble*, ciudad sobre el Isère con 21.350 habitantes; es Obispado y residencia de un tribunal superior para el *Droma*, *Altos-Alpes*, *Isère*, y *Mont-Blanc*; está á 113 leguas Sud-Este de París; 7ª Division militar: en ella se fabrican muchas telas, sombreros, y sobre todo guantes muy estimados, no siéndolo ménos su ratafia de Teiser. *La Tour-du-Pin*, con 3098 habitantes sobre el rio del mismo nombre; *Vienna*, sobre el Rodano, con 11.000; y *San Marcelino* cerca del Isère con 3011 son las otras capitales.

38. *Jura*, formado de la parte Sur del Franco-Condado, tiene 265 leguas cuadradas, y una poblacion de 301.768 habitantes; se divide en cuatro subprefecturas. Capitales de ellas: *Lons-le-Saulnier*, con 7074 habitantes, sobre el Solvan, está á 82 leguas Este-Sud-Este de París; 6ª Division militar. *San-Cloud*, sobre el Lison, con 3657 habitantes; *Dole*, sobre el Doubs, con 9000; y *Poligny* cerca de Arbois y de Salins con 5198.

39. *Landas*: denominacion tomada de la naturaleza de su suelo. Está formado este Departamento de la parte Sur de la Guiena, y se divide en tres subprefecturas, cuyas capitales son: *Mont-de-Marsan* con 4514 habitantes sobre el Midonze, á 140 leguas Sud-Sud-Oeste de París; 11 Division militar: *Saint Sever*, sobre el Adour, con 5425 habitantes: *Dax*, con 4367, sobre el mismo rio. Extension del Departamento 480 leguas cuadradas; poblacion 256.511 habitantes.

40. *Loira* y *Cher*, formado de la parte Sud-Oueste del Orleanés con 340 leguas cuadradas y 227.527 habitantes, se divide en tres subprefecturas, cuyas capitales son: *Blois* sobre el Loira con 13.054 habitantes á 36 leguas Sud-Sud-Oeste de París; 22 Division militar: *Vendome*, sobre el mismo rio, con 6226 habitantes: *Romorantin*, con 3032, sobre el Morantin.

41. *Loira*, formado de la parte Oeste de Lyonés, con 260 leguas cuadradas, y 343.524 habitantes; se divide en tres subprefecturas, cuyas capitales son: *Montbrison* sobre el Vezize, con 5218 habitantes, á 89 leguas Sur de París; 19 Division militar: *San Estevan* (Saint Etienne) sobre el Furens, célebre por sus manufacturas de armas y cintas, con 25.000 habitantes; y *Roanna*, sobre el Loira, pequeña ciudad, con 8500 habitantes, cuyas nacientes manufacturas toman una grande actividad.

42. *Loira* (*alto*), formado de la parte Sur de la Overnia, y de la parte Norte del Languedoc, tiene 267 leguas cuadradas, y una poblacion de 276.830 habitantes; se divide en tres subprefecturas, cuyas capitales son: *Le-puy*, cerca del Loira, á 101 leguas, Sur de París con 12.069 habitantes; 19 Division militar: mas arriba de esta ciudad, sobre una enorme

roca, se eleva el castillo de Polignac, cuyo aspecto orgulloso retrae al pasagero que le mira á los tiempos feudales. *Issengeaux*, cerca del Loira, con 6248 habitantes, y *Broinde* sobre el Allier con 4983.

43. *Loira-inferior*, formado de la parte Sud-Este de la Bretaña, con 388 leguas cuadradas, y 433.815 habitantes; se divide en cinco subprefecturas: *Nantes*, ciudad de 75.128 almas, puerto sobre el Loira, y Obispado, á 78 leguas Oueste de París, es la capital principal; 12 Division militar. En esta ciudad, muy importante en el dia por su comercio, dió Henrique IV en 1568 el famoso edicto cuya revocacion, bajo el reinado de Luis XIV, fué tan funesta á la Francia. *Chateaubriant*, con 3324 habitantes: *Ancenis* sobre el Loira con 3295: *Savenay* con 1543, y *Paimbœuf* con 4509, puerto de mar á la embocadura del Loira.

44. *Loiret*, formado de la parte Norte del Orleanes, tiene 356 leguas cuadradas y una poblacion de 291.394 habitantes, y se divide en cuatro subprefecturas, cuyas capitales son: *Orleans*, sobre el rio Loira, ciudad de 41.948 habitantes, Obispado y residencia de un tribunal superior para el *Loira-y-Cher*: *Loiret é Indre-y-Loira* á 29 leguas de París; 1ª Division militar: *Gien*, sobre el Loira, con 5000 habitantes: *Montargis* con 6137 sobre el Loing y el canal de Briare, recomendable por sus manufacturas de papel; y *Pithiviers*, sobre el Ceuf con 3030 habitantes, donde se coge el mejor azafran de Europa.

45. *Lot*, Departamento formado de la parte Norte de la Guiena, de 376 leguas cuadradas, y 275.296 habitantes, se divide en tres subprefecturas, cuyas capitales son: *Cahors*, ciudad de 11.036 habitantes sobre el rio Lot; es Obispado, dista 112 leguas Sud-Sud-Oeste de París; 20 Division militar: *Gourdon* 2848 habitantes, y *Figeac*, sobre el Selle, con 6000.

46. *Lot-y-Garona*, formado de la parte Nordeste de la Guiena, tiene 309 leguas cuadradas, y 330.121 habitantes: se divide en cuatro subprefecturas, cuyas capitales son: *Agen*, ciudad de 10.834 almas, sobre el Garona, Obispado y residencia de un tribunal superior para el Lot, el Gers, el

Lot-y-Garona, á 143 leguas Sud-Sud-Oeste de París; 2º Division militar: *Marmande*, sobre el Garona, con 5792 habitantes: *Nerac*, sobre el Baise, con 5300, y *Villa-nueva-de Agen*, sobre el Lot, con 8745.

47. *Lozere*, formado de la parte Nordeste del Languedoc, tiene 273 leguas cuadradas, y 133.934 habitantes; se divide en tres subprefecturas, cuyas capitales son: *Menda*, sobre el Lot, con 5752 habitantes, Obispado, á 113 leguas Sur de París; 9ª Division militar. *Florac*, sobre el Tarn, con 1717 habitantes; y Marvejols con 300 sobre el Colange.

48. *Maine y-loira*, formado de la parte Oeste del Anjou; tiene 387 leguas cuadradas, y 442.809 habitantes; se divide en cinco subprefecturas: *Capitales*, *Angers*, sobre el Mayenna, 28.927 habitantes, Obispado, y residencia de un tribunal superior para el *Mayenna*, *Maine-y-Loira* y *Sartha*, á 60 leguas Oeste-Sud-Oeste de París; 22 Division militar. *Beaupreau*, sobre el Erdre con 1640 habitantes: *Saumur*, sobre el Loira con 9585: *Baugé*, sobre el Coesnon, con 2904; y *Segré*, sobre el Oudon, con 558.

49. *Mancha*. Departamento limitado por el brazo de mar que le da su nombre, se forma de la parte Sud-Oueste de la Normandía, tiene 349 leguas cuadradas, y una poblacion de 549.196 habitantes: se divide en seis subprefecturas. *Saint-lo*, con 7074 habitantes, sobre el Vire, es la principal capital á 65 leguas Nord-Nord-Oeste de París; 14 Division militar: *Valoña*, cerca del mar, con 6798 habitantes: *Coutances*, tambien cerca del mar con 8790, es Obispado. *Avranches*, sobre el Seez, con 5880; *Mortain* sobre el Ance, con 2439 y *Cherbourg*, nuevo puerto militar de un difícil arribo á pesar de los inmensos trabajos que en él se han hecho, tiene 9066 habitantes.

50. *Marne*, formado del centro de la Champaña, tiene 429 leguas cuadradas, y 309.444 habitantes; se divide en cinco subprefecturas. *Chalons*, ciudad muy antigua sobre el Marne, con 10.784 habitantes, es la capital á 33 leguas Nord-Este de París; 2ª Division militar. *Rheims*, sobre el Vesle, Arzobis-

*

pado ; su catedral , monumento de los Godos , es una de las mas bellas y mas antiguas de Francia , en la cual se consagran los Reyes : esta ciudad tiene 30.225 habitantes. *Vitry-le-François*, sobre el Marne, con 7385. *Sainte-Menehould*, sobre el Aisne, con 3394; y *Epernay*, sobre el Marne, con 3736, son las demas capitales.

51. *Marne (alto)* formado de la parte Sud-Oueste de la Champaña, tiene 331 leguas cuadradas, y 233.258 habitantes ; se divide en tres subprefecturas, cuyas capitales son : *Chaumont*, cerca del Marne con 5872 habitantes á 49 leguas Este de París; 18 Division militar: *Vassy*, sobre el Blaisse, con 2170 habitantes: *Langres* con 8613, es Obispado y está situada sobre una montaña de donde salen Meusa, el Marne, y el Vingeanne.

52. *Mayenna*, formado de la parte del Maine y de la parte del Este del Anjou, tiene 276 leguas cuadradas, y una poblacion de 343.819 habitantes ; se divide en tres subprefecturas, cuyas capitales son: *Laval*, sobre el Mayenna, es la principal, con 15.008 habitantes, á 56 leguas Oeste de París; 22 Division militar, hace un gran comercio de telas : *Mayenna* tiene 8283 habitantes, y *Chateau-Gontier* 5605.

53. *Meurtha*, Departamento de 325 leguas cuadradas de extension, y 379.985 habitantes ; se forma de la parte Sud-Oeste de la Lorena, y se divide en cinco subprefecturas. Capitales : *Nanci*, que lo es de todo el Departamento, sobre el Meurtha, con 29.628 habitantes, es Obispado y residencia de un tribunal superior para el *Mosa*, el *Meurtha* y los *Vosges*, está á 66 leguas de París ; 4.ª Division militar. *Sarrebourg*, con 1454 habitantes sobre el Sarre. *Luneville* con 11.691 , plaza fuerte sobre el Vezouze y el Meurtha. *Chateau-Salins*, con 2110 habitantes, notable por sus salinas ; y *Toul* con 8015, plaza fuerte sobre el Mosela.

54. *Mosa*, formado de la parte Oueste de la Lorena, tiene 318 leguas cuadradas, 292.385 habitantes ; se divide en cuatro subprefecturas, cuyas capitales son : *Bar-le-duc* ; con 9803 habitantes, plaza fuerte sobre el Ornain á 50 leguas de París ; 2.ª Division militar. *Commercy*, sobre el Mosa, tiene

3685 habitantes. *Verdun*, plaza fuerte sobre el mismo rio, con 9060. *Montmedi*, plaza fuerte sobre el Chiers, con 1667.

55. *Morbihan*, formado de la parte Sur de la Bretaña, tiene 358 leguas cuadradas, 416.228 habitantes; se divide en cuatro subprefecturas. Capitales, *Vannes*, con 10.605 habitantes, puerto de mar sobre el golfo de Morbihan, de donde toma el nombre el Departamento, está á 100 leguas Oeste de París; es Obispado; 13 Division militar. El *Oriente*, con 22.318 habitantes, puerto de mar militar y de comercio: *Pontivy* con 3056; y *Ploermel* con 5200.

56. *Mosela*, formado de la parte Norte de la Lorena, tiene 337 leguas cuadradas, y 376.928 habitantes; se divide en cuatro subprefecturas. Capitales de éstas: *Metz*, con 41.035 habitantes, es plaza fuerte importante sobre el Mosela; Obispado y residencia de un tribunal superior para los *Ardennes*, el *Mosela* y los *Bosques*, á 62 leguas de París; 3.ª Division militar. *Briey*, sobre el Mance, tiene 1802 habitantes: *Thionville*, con 4500, plaza fuerte: *Sargüemines*, con 3167, plaza fuerte sobre el Sarre.

57. *Nievre*, formado del Nivernés, con 373 leguas cuadradas, y 257.990 habitantes, se divide en cuatro subprefecturas, cuyas capitales son: *Nevers*, con 11.878 habitantes, sobre la confluencia del Alier con el Loira, á 47 leguas Sur de París; 21 Division militar. *Chateau-Chinon*, cerca del Yonne, con 2793 habitantes: *Clamecy*, sobre el Beuvron y el *Yonne*, con 5248 habitantes; y *Cosne*, sobre el Loira, con 4700.

58. *Norte*, formado de la Flandes francesa, tiene 305 leguas cuadradas, y 905.764 habitantes; se divide en seis subprefecturas, cuyas capitales son *Lila* (la principal), sobre el Deule y el Lys, plaza fuerte de primer órden, con 59.724 habitantes, cuyo comercio, particularmente en telas, es muy considerable, residencia de un tribunal superior para el *Paso-de-Calais* y el Departamento del *Norte*; está á 47 leguas Norte de París; 16 Division militar: *Avesnes*, con 2703 habitantes, plaza fuerte, sobre el Hespre: Donay con 19.000, tambien plaza fuerte, sobre el Scarpe, residencia de otro tribunal superior:

Cambray, Arzobispado, plaza fuerte, sobre el Escaut, con 13.830 habitantes: *Dunkerque*, puerto de mar muy bien fortificado, cuyo sistema de defensa está completo por diques, es la patria del famoso Juan Bart, tiene 26.255 habitantes; y *Hazebrouck*, con 6210, plaza fuerte, cerca del Nievre.

59. *Oisa*, formado de la parte Norte de la Isla de Francia; tiene 308 leguas cuadradas, y 375.817 habitantes; se divide en cuatro subprefecturas, cuyas capitales son: *Beauvais*, sobre el Therain, con 12.791 habitantes, á 17 leguas de París: en 1472 sostuvo un sitio memorable, en que las mugeres, bajo la conducta de Juana-Hachette, desplegaron un valor digno de su noble resolucion; 1ª Division militar. *Clermont*, con 2042 habitantes: *Senlis*, con 4429, sobre el Nouette; *Compiegne*, sobre el Oisa, donde se halla un hermoso Palacio Real, cerca del cual la inmortal Juana de Arco (la Pucella, ó doncella de Orleans) fue vencida y entregada á los ingleses.

60. *Orne*, formado de la parte Oueste de Percha y de la parte Sud-Este de la Normandía, tiene 322 leguas cuadradas y 422.884 habitantes; se divide en cuatro subprefecturas, cuyas capitales son *Alenzon*, sobre el Sartha, con 13.234 habitantes, á 38 leguas Oueste de París, de donde salen esos encages tan estimados, llamados *puntos de Alenzon*; 14 Division militar. *Domfront*, con 1533 habitantes, sobre una montaña: *Argentan*, con 5583, donde aun se hacen muchos encages: *Mortagne*, nombrada por sus telas y cáñamos, con 6396; y *Seez*, con 5400 habitantes, Obispado, es tambien de este Departamento.

61. *Paso-de-Calais*, denominacion que le viene de la poca anchura que tiene el mar entre Douvres y Calais. Se forma este Departamento del Artois y de la Baja-Picardia; tiene 362 leguas cuadradas, y 610.344 habitantes; se divide en seis subprefecturas, cuyas capitales son *Arras*, con 18.872 habitantes; plaza fuerte sobre el Scarpe, Obispado, y está á 38 leguas Nordeste de París; 16 Division militar: *Bethune*, plaza fuerte, sobre el Bette, con 6392 habitantes: *Saint-Pol*, con 3152, donde hay aguas minerales: *Saint-Omer*, con 20.135,

ciudad muy fuerte sobre el Aa: *Bolonia*, con 10.137; y *Montreuil*, con 3216. Estas dos últimas ciudades son puertos de mar. *Calais*, con 72 habitantes, ciudad muy bien fortificada, con un buen puerto, cuya situacion á 7 leguas de Inglaterra atrae un gran comercio y mucho dinero á este Departamento.

62. *Puy-de Dome*, formado de la parte Norte de la Auvernia, tiene 447 leguas cuadradas, y una poblacion de 553.410 habitantes; se divide en cinco subprefecturas; y las capitales de ellas son: *Clermont-Ferrand*, con 30.379 habitantes, á 76 leguas Sur de París; Obispado, y patria del sábio Pascal; 19 Division militar. *Tiers*, cerca del Durelle, con 10.605 habitantes: *Riom*, con 12.151; residencia de un tribunal superior para el *Cantal*, *Puy-de-Dome*, *Allier* y *Alto-Loira*; cerca de esta ciudad, construida casi enteramente de las lavas de Volvic, nació el modesto Desaix: *Issoire*, con 4951 habitantes, sobre el Crouse: *Ambert*, sobre el Dore, rica por sus fábricas de papeles, con 5467 habitantes.

63. *Pirineos* (*bajos*), formados del Bearne, de la baja Navarra, y de la parte Sud-Oueste de la Guiena; tiene 409 leguas cuadradas, y se divide en cinco subprefecturas, cuyas capitales son: *Pau*, con 8093 habitantes, sobre el Gave de Pau; residencia de un tribunal superior para las *Landas*, *Bajos-Pirineos* y *Altos-Pirineos*, á 156 leguas Sud-Sud-Oueste de París; 11 Division militar. Esta ciudad es patria de Enrique IV el Grande, y de Bernardotte (Juan), hoy Rey de Suecia, con el nombre de Cárlos XIV. *Oleron*, sobre el Gave de Oleron, con 5472 habitantes: *Moleon-de-Soule*, sobre el Ruison, con 908: *Orthez*, sobre el Gave de Pau, con 6745; y *Bayona* con 12.578 habitantes, puerto de mar de un gran comercio en la confluencia del Nive y del Adour; es silla Episcopal. Poblacion del Departamento 399.474 habitantes.

64. *Pirineos* (*altos*), formado de la parte de la Guiena, llamada *Bigorre*; tiene 250 leguas cuadradas, y 212.077 habitantes; se divide en tres subprefecturas, y sus capitales son *Tarbes*, sobre el Adour, con 7849 habitantes, á 163 leguas

Sud-Sud-Oeste de París; 10 division militar: *Argelès*, con 847 habitantes, sobre el Gave de Azun; y *Bañeras*, con 1217, sobre el Adour, célebre por sus aguas minerales.

65. *Pirineos-orientales*, formado del Rosellon, tiene 218 leguas cuadradas y 143.054 habitantes, y se divide en cinco subprefecturas, cuyas capitales son *Perpiñan*, plaza fuerte, sobre el Teck, con 12.301 habitantes, á 177 leguas Sud-Sud-Oeste de París; 10 division militar: *Ceret*, sobre el Teck, con 1754 habitantes; y *Prades*, sobre el mismo rio, con 2119.

66. *Rhin* (*bajo*), formado de la parte Norte de la Alsacia, tiene 288 leguas cuadradas, y 502.638 habitantes; se divide en cuatro subprefecturas, cuyas capitales son: *Strasburgo*, plaza fuerte de primer órden, sobre el Ill, y casi sobre el Rhin, con 49.902 habitantes; Obispado, y está á 92 leguas de París; 5ª division militar: su catedral, una de las mas bellas de Europa, encierra un relox que se mira como una obra maestra. La flecha ó sea la aguja de su torre ó campanario es la mas elevada que se conoce; su altura es de 574 pies; tiene la apariencia de un encaje cortado: tan precioso es lo fino del trabajo. El hermoso mausoleo del Mariscal de Sajonia, por Pigal, está situado en un templo de la religion luterana: *Saverne*, sobre el Sori, con 3549 habitantes: *Weisembourg*, plaza fuerte, sobre el Lanter, con 1235; y *Schélestadt*, ciudad fuerte, con 6907 habitantes.

67. *Rhin* (*alto*), formado de la parte Sur de la Alsacia y de la República de Mulhausen, tiene 272 leguas de extension, y 212.077 habitantes, y se divide en tres subprefecturas, cuyas capitales son *Colmar*, plaza fuerte sobre el rio Ill, con 14.115 habitantes, á 96 leguas Este de París; es residencia de un tribunal superior para el *Bajo-Rhin* y el *Alto-Rhin*; 5ª Division militar: *Altkirch*, sobre el mismo Ill, con 1625 habitantes; y *Befort*, plaza fuerte, sobre el Savoureuse, con 59.

68. *Rodano*, formado de la parte Sud-Oeste del Lyonés, tiene 148 leguas cuadradas, y 391.580 habitantes; se divide en dos subprefecturas. *Leon*, que es la principal, y la mayor y mas populosa ciudad de Francia despues de París; tiene

100.041 habitantes; fue fundada por Planco, teniente de César; es una de las mas antiguas de la Gaula, y ofrece aun algunos restos de monumentos romanos; está situada en la confluencia del Saona y del Rodano, á 93 leguas Sud-Sud-Este de París; es Arzobispado, y residencia de un tribunal superior para el *Ain*, el *Loira* y el *Rodano*; 19 Division militar. Las manufacturas en todo género, y particularmente en telas de seda, bordados de oro y plata, galones, sombreros, medias de todas clases, flores &c. estan en la mayor actividad en esta ciudad, y las dan una merecida preferencia en todos los paises. Cuando la Francia indignada, arrastrada por el conocimiento de su fuerza, se dejó llevar de él, Leon fue la primera ciudad que levantó en 1793 el estandarte de la *resistencia á la opresion*. Negociantes, artesanos, mugeres, niños, ancianos, todos fueron soldados; pero pagó bien cara su decision: despues de tres meses de una memorable defensa, obligada por la hambre que la devoraba, abre sus puertas: 80 de sus mejores ciudadanos perecen en el cadahalso ó son fusilados: sus familias perseguidas y profanadas en vano imploran la piedad de sus verdugos, y las riquezas inmensas amontonadas por el tiempo y el trabajo, desaparecieron como las arenas del desierto que se lleva el aire. ¡Ojalá que dias de paz puedan volverla su antiguo explendor! La otra capital es *Villafranca*, sobre el Morgon, con 4706 habitantes.

69. *Saona (alto)*, formado de la parte Norte del Franco Condado, tiene 283 leguas cuadradas, y 308.171 habitantes, y se divide en tres subprefecturas, cuyas capitales son *Vesoul*, cerca del Durgeon, á 71 leguas Sud-Este de París, con 5448 habitantes; 6ª Division militar. *Gray*, sobre el Saona, con 4274 habitantes; y *Lure*, sobre el Oignon, con 1800.

70. *Saona y Loira*, formado de la parte Sur de la Borgoña, tiene 451 leguas cuadradas, y 498.057 habitantes, y se divide en cinco subprefecturas. *Macon*, sobre el Saona, capital, con 10.438 habitantes, y cuyo comercio se hace cada dia mas considerable en los buenos vinos de sus alrededores; está á 80 leguas Sud-Este de París; 10 Division militar. Las otras capitales son *Louhans*, sobre el Seille, el Salle y el Solnan,

con 3375 habitantes: *Chalons*, sobre el Saona, con 8978: *Autun*, ciudad muy antigua cerca del Aroux, con 7792, es Obispado; y *Charolles*, con 2789, sobre el Reyssouse.

71. *Sartha*, formado de la parte Norte del Maine, tiene 327 leguas cuadradas, y se divide en cuatro subprefecturas. *Le Mans*, sobre el rio Sartha, Obispado, es la capital principal, con 18.533 habitantes; está á 42 leguas O. O. S. de París; 22 Division militar. Las otras capitales son: *Mamers*, sobre el Dive, con 4639 habitantes: *Saint-Calais*, sobre el Anille, con 3200 habitantes; y *La-Flecha*, sobre el Loira, con 4897; tiene una escuela Real fundada por Enrique IV. Poblacion total de este Departamento 410.580 habitantes.

72. *Sena*, en el centro de la Isla de Francia, tiene 423 leguas cuadradas, y 821.706 habitantes; se divide en tres subprefecturas, cuyas capitales son: *PARIS*, que lo es de toda la Francia, donde residen los Reyes, la Cámara de los Pares, el Cuerpo legislativo, los Ministros y los Embajadores, y un tribunal superior para los Departamentos del *Aube*, *Marne*, *Yonne*, *Sena-y-Oisa*, *Eure-y-Loira*, y *Sena-y-Marne*: es una de las mas pobladas (pues tiene en el dia 78.000 habitantes), mas comerciantes y mas ricas del mundo; tiene soberbios edificios y monumentos, y está en la 1.ª Division militar. Las otras capitales son: *Saint Denis*, sobre el Crould, con 6009 habitantes: su Basílica, una de las mas bellas y mas antiguas de Francia, sepultura en otro tiempo de los miembros de la Familia Real, profanada durante la revolucion, acaba de ser reparada y vuelta á su primer destino; y *Sceaux*, con 1865 habitantes, tiene un buen mercado de ganados para la provision ó abastecimiento de París.

73. *Sena-inferior*, formado de la parte Nord-Oeste de la Normandia, tiene 322 leguas cuadradas, y 655.804 habitantes; se divide en cinco subprefecturas: *Ruan*, capital principal, con 81.098 habitantes, puerto sobre el Sena, Arzobispado y residencia de un tribunal superior para los Departamentos del *Eure* y del *Sena-inferior*, está á 28 leguas Nord-Oeste de París; 15 Division militar. Se hace en ella un comercio con-

siderable, particularmente en cotonías, en cuya fabricacion toman parte todos los pueblos de alrededor. Las demas capitales son: *Ivetot*, con 9800 habitantes; hay fábricas de telas y terciopelos: la *Havre*, puerto de mar en la embocadura del Sena, cuya entrada es dificil, tiene 20.620 habitantes: *Dieppe*, puerto de mar en la embocadura del Bethune, con 208; y *Neufchatel*, sobre el Arque, con 3600.

74. *Sena-y-Marne*, formado de la parte Nord-Oueste de la isla de Francia, tiene 310 leguas cuadradas, y 303.150 habitantes; se divide en cinco subprefecturas: *Melun*, capital principal, sobre el Sena, con 6680 habitantes, á 9 leguas de París; 1.ª Division militar. Las otras capitales son: *Meaux*, sobre el Marne, Obispado que ilustró Bosuet, tiene 6860 habitantes: *Provins*, sobre el Vousie, con 5620: *Coulommiers*, sobre el Morin, con 3600; y *Fontainebleau*, palacio Real, enmedio de un bosque de este nombre, con 9400 habitantes.

75. *Sena-y-Oise*, formado de la parte Sur de la Isla de Francia, tiene 297 leguas cuadradas, y 424.490 habitantes; se divide en seis subprefecturas: *Versalles*, Obispado y capital principal, con 26.037 habitantes; está á cuatro leguas de París; 1.ª Division militar. Es muy concurrida de extrangeros, que van á ella atraidos de la hermosura del parque y del palacio. Las otras capitales son: *Corbeil*, sobre el Sena, con 3593 habitantes: *Mantes*, id. con 4250: *Pontoise*, con 5118, sobre el Vionne y el Oisa, donde estan los molinos que proveen á París: *Etampes*, con 80, sobre el Juine y el Loet; y *Rambouillet*, palacio Real rodeado de un bosque magnífico, con 3173 habitantes. La célebre manufactura de porcelana de Sevres y el palacio de Saint Cloud se hallan tambien en este Departamento en el camino de París á Versalles.

76. *Deux-Sevres*, formado de la parte Norte del Poitou, tiene 321 leguas cuadradas de extension, y 279.845 habitantes; se divide en cuatro subprefecturas: *Niort*, sobre el Sevre, capital principal, tiene 14.516 habitantes, y está á 83 leguas Sud-Oueste de París; 12 Division militar. Las otras capitales son: *Bresuire*, con 1947 habitantes: *Melle*, con 1688; y

Parthenay, sobre el Thoue, con 2855. Este Departamento casi no es recomendable sino por sus pastos, y por las desgracias que le vinieron de haber participado de la guerra civil de la Vandée.

77. *Somme*, formado de la Alta Picardia, tiene 329 leguas cuadradas, con 508.910 habitantes; se divide en cinco subprefecturas. Capital principal *Amiens*, con 39.344 habitantes, sobre el Somme, Obispado y residencia de un tribunal superior para el *Oise*, el *Somme* y el *Aisne*; está á 26 leguas Nord-Este de París; 15 Division militar: hay muchas manufacturas de algodon, bonetería y otros géneros. Las otras capitales son: *Montdidier*, con 4097 habitantes, sobre una montaña: *Abbeville*, sobre el Somme, con 18125: *Peronne*, ciudad fuerte sobre el mismo rio, con 3680; y *Doulens*, sobre el Authie, con 39.

78. *Tarn*, formado de la parte Nord-Oueste de Languedoc, tiene 307 leguas cuadradas, y 313.713 habitantes; se divide en cuatro subprefecturas: *Albi*, patria del desgraciado y célebre viagero La-Peyronse, ciudad muy antigua, sobre el Tarn, con 9860 habitantes; es Arzobispado, y está á 132 leguas Sur de París; 9ª Division militar. Las otras capitales son: *Gaillac*, sobre el Tarn, con 5954 habitantes: *Castres*, 12.327; y *Lavaur*, con 5500, sobre el Agout.

79. *Tarn-y-Garona*, formado de los Cantones distraidos de los Departamentos del Aveyron y del Alto Garona, tiene 200 leguas cuadradas, y 238.143 habitantes, y se divide en tres subprefecturas: *Montauban*, sobre el Tarn, con 24.591 habitantes, Obispado, capital, á 140 leguas de París; 10 Division militar: esta ciudad, bella y en posicion agradable, fabrica telas de lana y seda muy estimadas; la actividad que en ella se ha desplegado desde hace 40 años, la ha hecho una de las ciudades mas opulentas del Mediodia. Las otras dos capitales son: *Castelsarrasin*, sobre el Garona, con 5056; y *Moissac*, sobre el Tarn, con 6946.

80. *Var*, formado de la parte Sud-Oeste de la Provenza, tiene 380 leguas cuadradas y 305.096 habitantes, y se divide en cuatro subprefecturas: *Draguignan*, sobre el Pis, capital

principal, con 7862 habitantes, está á 178 leguas Sur de París; 8ª Division militar. Las otras capitales son: *Brignoles*, con 9060 habitantes, cerca del Cazamie, célebre por sus aceites y sus confituras: *Tolon*, hermoso puerto militar sobre el Mediterráneo, tiene 29.760 habitantes, es prefectura marítima: *Grasse*, con 12.520, ciudad muy linda, cuyas cercanías son muy deliciosas, y que goza de una merecida reputacion por la excelencia de sus perfumes y de sus frutas: *Antibes*, antigua ciudad marítima sobre el Mediterráneo, cuyo puerto y castillo estan fortificados, y el territorio abunda en frutas perfectas ó bien configuradas: tiene esta ciudad 5300 habitantes.

81. *Vaucluse*, denominacion que indica bastante bien que se halla en él la célebre fuente que cantó el Petrarca, y Laura embellecia. Se forma este Departamento del Venesin, del Principado de Orange, con el comun ó partido de Apt y su territorio que hacian parte de la Provenza: comprende 187 leguas cuadradas, y 224.431 habitantes, y se divide en cuatro subprefecturas, cuyas capitales son: *Aviñon*, que es la principal, bella y grande ciudad sobre el Rodano, con 23.211 habitantes, es Obispado, y está á 140 leguas Sud-Sud-Este de París; 8.ª Division militar. Las otras capitales son: *Carpentras*, sobre el Auzon, con 69 habitantes, residencia del tribunal superior de Justicia criminal: *Orange*, ciudad muy antigua sobre el Maine, con 7200 habitantes, donde se ve bien conservado el arco triunfal, erigido por los romanos en memoria de la victoria de Mario sobre los Cimbrios; y *Apt*, sobre el Calaron, con 4621 habitantes. En todo este Departamento se dedican mucho al cultivo del gusano de seda, que se da muy bien, y da capullos muy estimados.

82. *Vendée*, formado de la parte Oueste del Poitou, tiene 366 leguas cuadradas, y se divide en tres subprefecturas: *Bourbon-Vendée*, antes llamada *Roche-sur-Youn*, capital, á 90 leguas Oueste de París, tiene 850 habitantes; 12 Division militar. Las otras capitales son: *Fontenais-le-Comte*, sobre el Vendée, con 5960 habitantes: *Les-Sables d'Olonne*, pequeño puerto de mar, con 1680 habitantes. Este Departamento, an-

tes de la desgraciada guerra llamada de la Vendée, tenia 5003 habitantes.

83. *Vienna*, formado de la parte Este del Poitou, tiene 371 leguas cuadradas, y 260.697 habitantes; se divide en cinco subprefecturas: *Poitiers*, sobre el Clain, ciudad de 21.124 habitantes, grande y antigua, pero mal construida y poco poblada, cerca de la cual se dió en 1356 la famosa batalla en que el Rey Juan fue hecho prisionero por los ingleses; es la capital príncipal, Obispado, y residencia de un tribunal superior para los Departamentos del *Charenta-inferior*, del *Vienna*, del *Vendée* y del *Deux-Sevres*, y está á 69 leguas Oeste-Sud-Oeste de París; 12 Division militar. Las otras capitales son: *Montmorillon*, con 3121 habitantes: *Châtellerault*, con 109 sobre el Vienna, recomendable por su cuchillería: *Loudun*, con 59; y *Civray* ó *Sivray*, sobre el Charenta, con 1459.

84. *Vienna* (*alto*), formado de la parte central del Limosin, tiene 304 leguas cuadradas y 274.470 habitantes, y se divide en cuatro subprefecturas: *Limoges*, sobre el Vienna, con 21.025 habitantes, es la capital principal, Obispado, y residencia de un tribunal superior para los Departamentos del *Creusa*, el *Correza* y del *Alto Vienna*, y está á 76 leguas Sud-Sud-Oeste de París; 21 Division militar. Las otras capitales son: *Roche-Chouart*, cerca del Vienna, con 1642 habitantes: *Bellac*, sobre el Vinzon y el Basine, con 3838; y *Saint-Iriex*, sobre el Isle, con 6234.

85. *Vôsges*, formado de la parte Sud-Oueste de la Lorena, y del Principado de Salins, tiene 330 leguas cuadradas, y 357.727 habitantes; se divide en cinco subprefecturas: *Epinal*, sobre el Mosela, con muchos molinos de papel en sus alrededores, capital principal, con 7520 habitantes, está á 76 leguas de París; 4ª Division militar. Las otras capitales son: *Remiremont*, con 3401 habitantes; *Saint-Dié* sobre el Meurtha, con 1116; *Neufchâteau*, en la confluencia del Monzon y del Mosa, con 2831, y *Mirecourt*, sobre el Modon, con 4946.

86. *Yonne*, formado de la parte Norte de la Borgoña, tie-

ne 394 leguas cuadradas y 332.905 habitantes, y se divide en cinco subprefecturas: *Auxerre*, sobre el Yonne, capital principal, con 11.295 habitantes, está á 34 leguas de París al Este; 18 Division militar. Las demas capitales son: *Tonnerre*, sobre el Armançon, con 4040 habitantes: *Sens*, sobre el Yonne, y Vanne, con 10.957: *Avallon*, sobre el Cousin, con 4166, y *Joigny*, sobre el Yonne, con 5357. Todo el territorio de este Departamento es fértil en buenos vinos; los mas afamados son los de Chablis en vino blanco.

COLONIAS FRANCESAS.

Nota. Las que se han vuelto á la Francia se notan con la palabra *conservadas.*

P. ¿*No formaban tambien muchos Departamentos las posesiones francesas en las otras partes del Mundo*?

R. Las Colonias componian catorce Departamentos, y eran regidas en la misma forma; los principales gefes y magistrados eran para cada una un *Capitan general*, un *Prefecto colonial*, y un *Juez superior.*

P. ¿*Cuáles eran las principales Colonias de la Francia antes de las últimas guerras*?

Posesiones francesas en Asia.

R. 1º Departamento de las *Indias Orientales*: *Pondichery*, sobre la costa de Coromandel, capital *Mahé*, fortaleza y escala de comercio sobre la costa de Malabar á 25 leguas de Pondichery; *Karical*, idem, sobre la costa de Coromandel á 10 leguas de Pondichery, *Chandernagor*, en *Bengala* á la embocadura del Ganges, á 300 leguas de Pondichery. Poblacion total 30.000 habitantes (*conservadas*).

Posesiones francesas en Africa.

2º Departamento del *Senegal*: el *Fuerte-Frances* ó *San-Luis*, en la Isla del Senégal á la embocadura del rio, capital

Gorea, isla y puerto á 30 leguas de Fuerte-Francés; *Sali*, buen puerto; *Kayar*, escala sobre un lago de este nombre, y *Joal* tambien escala de comercio sobre la costa. Poblacion total 109 habitantes (*conservadas*).

3º Departamento de la *Isla de la Reunion*, ó *Borbon*: *San-Dionisio*, capital y puerto principal; *San-Pablo*, sobre el Gallet, puerto interesante; *Santa-María*, *Santa Susana*, y *Goria*, pequeña isla dependiente. Poblacion 899 habitantes (*conservadas*).

4º Departamento de las *Islas de Francia*, *Sechelles*, &c. *Port-Luis*, capital; *Sechelles* y *Rodriguez*, dos Islas pequeñas; *Foule-Ponte* y *Luisbourg*, sobre la costa oriental de Madagascar; el *Fuerte-Delfin*; *Antongis* en una bahía de la misma Isla, y *Diego Garcias*, Isla dependiente. Poblacion total 909 habitantes.

Posesiones francesas en América.

Isla de Santo-Domingo, dividida en cinco Departamentos.

5º Departamento del *Norte*: el *Cabo Francés*, capital, puerto muy importante: *Monte-Christo*, sobre el Yaqué, el *Fuerte-Libertad*, puerto; *Limbé*, *Plaisance*, puerto de mar; el *Puerto de Paz*, y la *Isla de la Tortuga* que está en frente.

6º Departamento de *Samana*: *Sant-Iago*, sobre el Yaquil, capital; la *Vega*, *Porto-Plata*, puerto, y *Samana*, buen puerto.

7º Departamento del *Oeste*: *Puerto-Príncipe*, capital; *San-Marcos*, puerto; *Mirebelais*, sobre el *Artibonite*; los *Gonaives*, puerto, y *San Juan*, sobre el Reiva.

8º Departamento del *Sur*: *Los-Cayes*, puerto, capital; *Leogane*; el *Gran Goave*, puerto; *Jeremías*, puerto; *Tiburon*, puerto.

9º Departamento de *Inganne*: *Santo-Domingo*, sobre el Macousis, con un buen puerto, capital; *Monte-Plata*, *Zeibo*, *Baya-Guana*. La poblacion entera de la Isla, antes de las turbaciones y la guerra civil, era de 575.089 habitantes.

Toda esta porcion de la Isla ocupada por los Franceses habia sido partida, despues que fueron arrojados de ella, en dos gobiernos, uno despótico bajo las leyes de Cristoval, y el otro republicano administrado por Petion. Despues de la revolucion sobrevenida en el mes de Octubre de 1820, en seguida de la cual se mató Cristoval de desesperacion, los dos gobiernos acaban de reunirse en uno, bajo la forma de una república, de la que *Boyer* es Presidente. El primer decreto oficial que ha publicado es el de que los puertos estan abiertos sin distincion á los navíos de todas las naciones, entre las cuales no esté reconocida la esclavitud de los negros.

10. Departamento de la *Guadalupe* y la *Deseada*: *Puerto de la Libertad*, capital; *Capesterre*, puerto; la *Guadalupe*, puerto; *Baja-Tierra*, puerto; la *Goave*, puerto; la *Pointe-a-Pitre*, puerto; *Puerto-libre*, las *Santas*, dos islas dependientes; la *Deseada*, isla; *María Galanda*, isla. Poblacion total 159.520 habitantes (*conservadas*).

11. Departamento de la *Martinica*: *Fuerte-Real*, capital con un buen puerto; *Fuerte-San-Pedro*, puerto; *Cul-de-Sac-Robert*, hermoso puerto; *Fuerte de la Trinidad*, puerto. Poblacion total 1102 habitantes (*conservadas*).

12. Departamento de *Santa Lucía y Tabago*: *Carenage de Santa Lucía*, excelente puerto, capital; *Georges-Town*, buen puerto en la isla de Tabago. Poblacion total 302 habitantes.

13. Departamento de la *Granada*, *Miquelon y San Pedro*: *Puerto-Lewis*, capital; *Cariocou*, *Becouva*, el *Grison*, y otros islotes. El *Gran-Miquelon*, con un buen puerto para la pesca de la merluza; y *San Pedro*, isla pequeña para el mismo destino.

14. Departamento de la *Guiana francesa y Cayenna*, dividido en ocho cantones: *Cayenna*, con un buen puerto en la isla de este nombre, capital: *Oyapok*, fuerte: *Roura*, *Macouria*, *Kourou*, *Aprouage*, *Iracoubou* y *Sinnamary*. Poblacion total 149 habitantes (*conservadas*).

P. ¿*Cuál es el gobierno de la Francia*?

R. Está confiado á un Rey hereditario que lleva el título de *Rey de Francia* y de *Navarra*: está asistido de un *Consejo privado*, compuesto de los grandes Títulos y Dignidades del Reino, y de un *Consejo de Estado*, compuesto de los Príncipes del Reino, grandes Dignidades, Ministros y Consejeros, divididos en cinco secciones: 1ª de Legislacion; 2.ª del Interior; 3ª de Hacienda; 4ª de la Guerra; 5ª de Marina. El Gobierno propone las leyes á un *Cuerpo Legislativo*, formado de un cierto número de Diputados nombrados por los Departamentos: esta Asamblea las acepta ó las desecha. Hay ademas una *Cámara de Pares* que se compone de los Príncipes franceses que han llegado á la edad de 18 años, de los Titulares de grandes Dignidades del Reino, de los 80 miembros nombrados en la presentacion de candidatos elegidos por el Rey sobre las listas formadas por los colegios electorales de los Departamentos; y en fin de ciudadanos á quienes el Rey juzga conveniente elevar á la dignidad de Pares.

P. ¿*Cuál es la religion*?

R. Todas son permitidas en Francia; pero la Católica es la del Estado, y la mas extendida. El Gobierno, de concierto con el Soberano Pontífice, ha dividido la Francia en diez Arzobispados y cincuenta Obispados; y despues del último arreglo, el número total es el de nueve Arzobispados y cuarenta y un Obispados.

P. ¿*Cuáles son las costumbres y el carácter de los Franceses*?

R. Los franceses son urbanos y bondadosos: aman las artes y las ciencias, el egercicio, los juegos y espectáculos; alegres en la conversacion, y tan políticos como bravos y valerosos; se les achaca sin embargo ser ligeros é inconstantes.

REINO DE LOS PAISES-BAJOS.

P. ¿*Qué es el Reino de los Paises-Bajos*?

R. Un nuevo Reino creado por el Congreso de Viena en 1815.

P. ¿*De qué pais está formado*?

R. De las Provincias-Unidas ó antigua Holanda, y de una parte de la Bélgica ó Paises-Bajos austriacos.

P. ¿*Cuáles son los límites de la Holanda*?

R. Este pais está limitado al Norte y al Oeste por el mar del Norte, al Mediodia por la Bélgica, y al Este por la Alemania.

P. ¿*Cuál es su extension*?

R. La Holanda tiene 50 leguas de largo sobre 45 de ancho, 1425 leguas cuadradas, á razon de 1225 habitantes por cada una y una poblacion de 2 millones de almas.

P. ¿*No llevaba en otro tiempo el nombre de Provincias-Unidas*?

R. Sí, y se contaban siete, á saber:

1.ª La Provincia de *Gueldres*, cuya capital era *Nimega*, entre el Rhin y el Mosa.

2.ª La de *Holanda*, cuya capital es *Amsterdam*, con 200? habitantes; ciudad famosa por sus prodigiosas riquezas, fruto de un comercio inmenso.

3.ª El Condado de *Zelanda*, capital *Midelbourg*.

4.ª La Provincia de *Utrecht*, con la capital del mismo nombre.

5.ª La de *Frisia*, capital *Leuwarden*.

6.ª La de *Over-Issel*, capital *Deventer*.

7.ª La Señoría de *Groninga*, capital la ciudad del mismo nombre.

P. ¿*No comprendia mas territorio la Holanda ademas de estas siete provincias*?

R. Poseia tambien las ciudades de la Generalidad ó pais conquistado, á saber:

Breda, plaza fuerte y muy comerciante.

Bois-le-Duc, sobre el Domel, plaza de la primera fuerza, tanto por las paredes de su muralla, como por las inundaciones de que puede rodearlas.

Y *Maestrich*, ciudad muy fuerte sobre el Mosa.

P. *¿Cuáles son sus principales rios?*

R. El *Rhin*, el *Mosa* y el *Escaut*, que se dividen en muchas ramas, y fertilizan el pais, cuya superficie se halla toda cortada en canales.

P. *¿Cuáles son sus producciones?*

R. Consisten en ganados, manteca y quesos muy estimados; la industria y la actividad han añadido á ellas por medio del comercio las del Mundo entero.

P. *¿Cuál era el Gobierno de la Holanda?*

R. Las Provincias-Unidas formaban una república federativa, cuyo Gobierno era aristocrático: despues han formado una república democrática, llamada *República-Bátava*, y por un tratado de 24 de Mayo de 1806 fue proclamado Rey de Holanda Luis Napoleon; pero en 1º de Julio de 1810 abdicó la corona, y la Holanda fue momentáneamente reunida á la Francia.

P. *¿Cuál fue la Division de la República Bátava?*

R. Se dividió el territorio en ocho Departamentos, que eran: 1º El Texel, capital *Alcmaer*: 2.º De l'Amstel, capital *Amsterdam*: 3.º De la Delft, capital *Delft*: 4º El Escaut y Mosa, capital *Middelbourg*: 5º Domel, capital *Bois-le-Duc*: 6.º Del Rhin, capital *Arnhein*: 7º Viejo Issel, capital *Zwol*: 8º Del Ems, capital *Leuwarden*.

P. *¿Cuál es la Religion dominante en Holanda?*

R. La Calvinista; pero todas las otras son toleradas, y hay un gran número de católicos y judíos.

P. *¿Cuáles son las costumbres de los holandeses?*

R. Estan fundadas sobre virtudes que han fijado en ellos hace mucho tiempo la atencion de la Europa; pero las riquezas las han alterado mucho. Los holandeses son afables, firmes y flemáticos: entienden la banca y el comercio mejor que todos los demas pueblos; pero se les atribuye ser demasiado económicos y muy interesados.

De la BÉLGICA, *ó Paises Bajos, antes Austriacos, que acaban de reunirse á la Holanda.*

P. *¿Podríais decirnos de donde viene la denominacion de Paises Bajos?*

R. Se les llama así porque en otro tiempo formaban la Baja Alemania, llamada así de su territorio que iba bajándose hasta el mar, y comprendia todo el pais situado entre la Francia, la Alemania y el Occéano.

P. *¿Cómo se dividen los Paises Bajos?*

R. Se dividian en ocho provincias comprendidas en los tres Ducados y los tres Condados siguientes:

El *Ducado de Bravante*, el mas considerable de todos, tiene por capital á *Bruselas*, sobre el Senne; grande y bella ciudad, cuya poblacion es de cerca de 750 habitantes.

Nivelle, situada al Mediodia de Bruselas, en una posicion agradable enmedio de un pais muy rico.

Lovaina, sobre el Dyle, al Este de Bruselas; gran ciudad, mal poblada, sobre todo desde que ha perdido su universidad.

Malinas, igualmente sobre el Dyle, Arzobispado; ciudad rica y linda, donde se fabrican los encages que llevan su nombre.

Ambéres, puerto considerable sobre el Escaut, en que recientemente se ha construido un muy hermoso estanque.

El *Gran Ducado de Luxemburgo*, su capital la ciudad del mismo nombre, sobre el Else, con 9500 habitantes: es una de las ciudades y plazas mas fuertes de Europa por su asiento.

P. *¿No hay nada de particular sobre el Gran-Ducado de Luxemburgo?*

R. Segun acta del Congreso de Viena este Gran-Ducado hace parte de la Confederacion Germánica, y el Rey de los Paises Bajos, que á sus títulos añade el de Gran Duque de Luxemburgo, entra en esta cualidad en el sistema de esta Confederacion.

El *Ducado de Gueldres*, capital *Ruremonda*, con 3800

habitantes, en la confluencia del Roër y del Mosa, ciudad fuerte y muy rica.

El *Condado de Flandes*, su capital *Gante*, ciudad de 57.329 habitantes; patria del Emperador Cárlos V, muy rica y de gran extension: es Obispado.

Termonde, en la confluencia del Escaut y del Dendre.

Oudenarde, sobre el Escaut, ciudad fuerte y rica.

Courtray, sobre el Lys, célebre por su comercio de telas.

Brujas, ciudad grande y fuerte, sobre un hermoso canal, y en una llanura muy fertil: su poblacion es de 33.632 habitantes.

Ostende, ciudad fuerte y buen puerto.

Ipres, ciudad fuerte, grande y bella, sobre el Iper.

Furnes, plaza fuerte sobre el canal que comunica con Brujas y Dunkerque.

Turnay, excelente plaza fuerte sobre el Escaut.

El *Condado de Hainaut*, capital *Mons*, con 18.300 habitantes; plaza fuerte, grande y rica, tanto por su comercio cuanto por la fertilidad de su suelo.

El *Condado de Namur*, capital la ciudad del mismo nombre, plaza fuerte en la confluencia del Sambra y el Mosa, con 15.000 habitantes.

Charleroi, ciudad fuerte sobre el Sambra.

P. ¿*Cuáles son los principales rios de la Bélgica*?

R. El Escaut, el Mosa, y el Sambra.

P. ¿*Cuántos Departamentos formaba en otro tiempo la Bélgica*?

R. Nueve, á saber; 1º el *Dyle*; 2º el *Escaut*; 3º *Les Forets* (los Bosques); 4º *Jemmapes*; 5º el *Ourthe*; 6º el *Mosa inferior*; 7º *Le Deux-Nethes*; 8º el *Sambra y Mosa*, y 9º el *Lys*.

SUIZA Ó CONFEDERACION HELVÉTICA.

P. ¿*Cuál es el gobierno de la Suiza*?

R. Es una confederacion de pequeñas repúblicas llamadas *Cantones*: cada Canton envia un Representante á la Dieta general que todos los años se junta el primer Lúnes de Julio en la Capital del Canton Director.

El Burgomaestre ó *Avoyer*, encargado del Canton Director, es de derecho Presidente de la Dieta.

El Directorio alterna de dos en dos años entre los Cantones de *Zurich*, *Berna* y *Lucerna*, que por esto son llamados *Cantones Directores*.

Si la Dieta no permanece reunida, puede delegar los poderes al Canton Director, y agregarle representantes federales, siempre presididos por su *Avoyer*.

Estos representantes son seis. Los dos Cantones-Directores que no estan en ejercicio nombran alternativamente el primero.

Uri, *Schwitz* y *Underval*, el segundo.

Glaris, *Zug*, *Appenzell* y *Schaffousa*, el tercero.

Friburgo, *Basilea*, *Soleura* y *Valais*, el cuarto.

Los *Grisones*, *San-Gall*, *Argovia* y *Neufchatel*, el quinto.

Y *Vaud*, *Grisones*, *Tesino* y *Ginebra*, el sexto.

La Dieta da á estos representantes instrucciones y determina la duracion de sus poderes, que en todo caso expiran á la reunion de la primera Dieta.

P. ¿*Cuáles son las principales montañas de la Suiza*?

R. Este pais, que pasa por el mas elevado de Europa, está lleno de ellas: se llaman los *Alpes*, entre las cuales se nota por su terrible altura la montaña llamada *Furca*, donde el Rodano tiene su nacimiento: el monte *Figer*, que está agujereado; el *Pilato*, *Montblanc*; el grande y pequeño *San Bernardo*; el *San-Gothardo*, y las montañas de *Hasli*. En medio de todas estas montañas es donde neveras y hielos inmensos suministran el agua correspondiente para mantener los mayores rios de Europa.

P. ¿*Cuáles son los rios principales de la Suiza*?

R. El Rhin, el Rodano, el Tesino, el Aar, el Reuss, el Inn, el Adda, y el Limmat.

P. ¿*Cómo se divide la Suiza*?

R. En otro tiempo se componia la República Helvética de trece Cantones; mas en el dia comprende veinte y dos, que son los siguientes con sus capitales.

Cantones.	Capitales.	Situacion.
1 Appenzell.	*Appenzell*.....	sobre el Sitter.
2 Argovia....	*Araw*.....	sobre el Aar.
3 Basiléa.....	*Basiléa*.....	sobre el Rhin.
4 Berna.....	*Berna*.....	sobre el Aar.
5 Friburgo..	*Friburgo*.....	sobre el Sane.
6 Glaris.....	*Glaris*.....	sobre el Linth.
7 Grisones...	*Coira*.....	cerca del Rhin.
8 Lucerna...	*Lucerna*.....	sobre el lago de Lucerna.
9 San-Gall..	*San-Gall*.....	sobre dos pequeños rios.
10 Schaffousa.	*Schaffousa*....	sobre el Rhin.
11 Schwitz....	*Schwitz*.....	cerca del lago de los 4 Cantones.
12 Soleura.....	*Soleura*.....	sobre el Aar.
13 Tesino.....	*Bellinzona*.....	sobre el Tesino.
14 Turgovia...	*Frawenfeld*...	cerca del Murg.
15 Underwald	*Stanz*.....	al O. del lago de los 4 Cantones.
16 Uri.....	*Altorff*.....	al S. del lago de los 4 Cantones.
17 Vaud.....	*Lausanna*.....	cerca del lago de Ginebra.
18 Zug.....	*Zug*.....	sobre el pequeño lago de Zug.
19. Zurich.....	*Zurich*.....	sobre el lago de Zurich.

Cantones añadidos por el acta del Congreso de Viena.

20 Valais.....	*Sion*.....	sobre el Sitten.
21 Ginebra....	*Ginebra*.....	sobre el lago de este nombre que atraviesa el Rodano.
22 Neufchâtel	*Neufchâtel*....	á las orillas del lago de este nombre.

P. ¿*Cuál es la religion en Suiza*?

R. En los Cantones de Zurich, Berma, Basilea, Schaffousa y Vand se profesa la calvinista. Glaris, Appenzell, Argovi y la Turgovie autorizan las dos comunes, y los demas Cantones siguen la Religion católica.

P. ¿*Cuáles son las costumbres de los Suizos*?

R. Son sencillas, afables y hospitalarias: los Suizos se distinguen por su fidelidad: son buenos soldados; pero se les achaca ser poco sobrios.

P. ¿*Cuáles son las producciones de la Suiza*?

R. La Suiza, que es un pais frio, tiene sus collados y colinas cubiertas de viñas y pastos. Produce vinos blancos, granos, frutos y plantas medicinales muy estimadas: se mantiene en ella mucho ganado, del que se saca gran cantidad de queso, sobre todo de *Gruyeres*. Las montañas encierran minas de hierro, cristal, azufre y aguas minerales.

ALEMANIA.

Este pais, llamado en otro tiempo *Germania*, es un imperio fundado en el año de 800 por Carlo Magno, Rey de Francia. Sus límites son al N. el Océano Septentrional, el Jutland, y el mar Báltico; al Oriente la Polonia, la Bohemia y la Ungria; al Mediodia la Italia y la Suiza; y al Occidente el mar de Alemania, la Francia y la Holanda.

P. ¿*Cuál es su extension*?

R. La Alemania tiene cerca de 240 leguas de largo, sobre 175 de ancho, y 24.860 leguas cuadradas. Su poblacion es de 25 á 26 millones de habitantes, á 965 por legua.

P. ¿*Cómo se dividia la Alemania antes de las últimas guerras*?

R. En nueve grandes partes que se llamaban *Círculos*, á saber:

1º El Círculo de *Wesfalia*: contenia el Ducado de Wesfalia; capital *Arensberg*, que pertenecia al Landgrave de Hesse Darmstadt; el Obispado de *Munster*, y el de *Paderborn*, depen-

diente de la Prusia ; el Obispado de *Osnabruck*, que era del Elector de Hannover : el Ducado de *Berg*, capital *Dusseldorf*: el Ducado de *Cleves*, capital *Cassel*, y algunos otros estados.

2º El Círculo de *Baja-Sajonia*, que encerraba el Ducado y Electorado de *Hannover* y de *Lunenburgo*, capital *Hannover*; sobre el Leyne, los Ducados de *Brunswick*, de *Holstein*, de *Bremen*, de *Meckelburgo*, de *Sajonia-Lavenburgo*, de *Magdeburgo*, y otros pequeños estados. Las ciudades principales eran *Magdeburgo*, *Glungstadt*, *Brunswick*, sobre el *Veser*, *Lubeck*, *Brema* y *Hamburgo*, ciudades imperiales y muy comerciantes.

3º El Círculo de la *Alta Sajonia*, que comprendia el *Ducado y Electorado de Sajonia*, capital *Wittemberg* ; el *Marquesado y Electorado de Brandeburgo*, capital *Berlin* ; la *Pomerania*, capital *Stralsund*. Las ciudades principales son *Dresde*, sobre el Elba, residencia del Elector de Sajonia, hoy Rey: *Leipsick*, célebre por sus ferias ; *Francfort*, sobre el Oder, y *Stettin*.

4º El Círculo del *Bajo-Rhin* comprendia los estados de los Electores de Maguncia, Tréveris, Colonia y Palatino. Las principales ciudades eran *Aschaffemburgo*, sobre el Mein, *Heidelberg*, sobre el Necker, capital del Palatinado y *Manhein*, ciudad muy hermosa en la confluencia del Necker y del Rhin, que pertenecen al Gran Duque de Baden.

5º El Círculo del *Alto-Rhin*, que comprendia el Electorado de *Hesse*, capital *Cassel*, sobre el Fulda, los Condados de Nassau, de Waldeck y algunos otros : el Obispado de *Fulde*, y lo que restaba sobre la rivera derecha del Rhin de los Obispados de *Worms* y de *Spira*, *Fulde*, *Hanau*, *Francfort*, sobre el Mein, ciudad imperial, y *Westlaer*, eran las otras ciudades principales del Círculo.

6º El Círculo de *Franconia*, enmedio de la Alemania: contenia los Obispados de *Bamberg* y de *Wurtzburgo*, capital del mismo nombre, dependiente de la Baviera : los estados del Gran Maestre de la Orden Teutónica, capital *Marienthal*, sobre el Tauber ; los Marquesados de *Culembach* y de *Anspach* ; algunos Condados, y el territorio de *Nuremberg*, ciudad imperial, sobre el Preignitz.

7º El Círculo de *Suavia*, que comprendia el Ducado de *Wirtemberg*, capital del mismo nombre, sobre el Necker; los Marquesados de *Bade-Baden* y de *Bade-Dourlat*; los principados de *Hohenzollern*, y de *Furstemberg*, el *Brisgaw*, y el *Ortenau*, capital *Friburgo*; el Obispado de *Augsburgo*, que era de la Baviera; el de *Constanza*, dependiente del Electorado de Baden, y algunos otros estados. Las ciudades principales son *Stutgard*, residencia del Elector de Wurtemberg; *Caplsrhue*, donde residia el Elector de Baden; *Augsburgo* ciudad imperial; *Ulma*, sobre el Danubio, y *Hailbron*, sobre el Necker, ciudades comerciantes.

8º El Círculo de *Baviera*, que encerraba el Ducado y Electorado de *Baviera*, capital *Munich*, sobre el Iser, residencia del Elector; el Ducado de *Neuburgo*; los Obispados de *Freisinga*, de Chiemsée, y la parte del de *Passau* que pertenecia á la Baviera; el Obispado y Principado de *Ratisbona* que pertenecia al Archi-Canciller, y algunos estados menos considerables. Las ciudades principales eran *Lanshut*, sobre el Inn; *Ingolstad*, sobre el Danubio; *Freisinga*, sobre el Iser; *Passau*, sobre el Inn, y *Ratisbona* sobre el Danubio, capital del Electorado del Archi-Canciller, donde se tenia la Dieta del Imperio.

9º El Círculo de *Austria*, que era el mayor de todos y hacia parte de los estados hereditarios del Emperador actual, contenia siete provincias; 1ª el Archiducado de *Austria*; 2ª la *Styria*; 3ª la *Carniola*; 4ª la *Carinthia*; 5ª el *Tirol*: 6ª los Obispados de *Trento* y de *Brixen*; 7ª la *Istria* y el *Frioul*.

P. ¿*Cuál era el gobierno del imperio de Alemania*?

R. Era una especie de República, cuyo gefe era el Emperador. La soberanía residia en la Dieta ó Asamblea general de los Estados. Estos estaban compuestos de tres colegios: el de los Electores, el de los Príncipes, y de las ciudades imperiales.

P. ¿*Cuáles eran los Príncipes que se llamaban Electores*?

R. Eran los primeros Príncipes del Imperio. Se les llamaba *Electores*, porque solo ellos tenian el derecho de elegir el Emperador. Eran diez, á saber; 1º el Archicanciller, Príncipe de Ratisbona; 2º el Rey de Bohemia; 3º el Conde Palati-

no, Duque de Baviera; 4º el Duque de Sajonia; 5º el Marques de Brandeburgo; 6º el Duque de Hannover; 7º el Gran Duque Príncipe de Salzburgo; 8º el Duque de Wurtemberg; 9º el Margrave de Baden; y 10 el Landgrave de Hesse.

P. ¿*Cuáles eran los Príncipes que componian el segundo Colegio*?

R. Eran todos los demas de Alemania, Duques, Marqueses, Condes, &c. que eran Soberanos en sus estados.

P. ¿*Cuáles eran las Ciudades Imperiales*?

R. Eran unas Ciudades que se gobernaban en forma de República, y no dependian inmediatamente sino del Emperador. Eran en grán número; pero en 1800 fueron reducidas á seis; á saber: *Augsburgo*, *Nuremberg*, *Francfort*, sobre el Mein, *Brema*, *Hamburgo* y *Lubeck*.

P. ¿*No ha sufrido, hace poco tiempo, la constitucion de Alemania algunas variaciones*?

R. El Imperio Germánico hacia muchos siglos que estaba poseido por la casa de Austria, la mas poderosa de la Alemania; pero en 1806 muchos Príncipes alemanes se separaron del Emperador, y formaron una liga que tomó el nombre de *Confederacion del Rhin*, que fué disuelta en 1814 y 15: los Príncipes soberanos y ciudades libres de Alemania, formaron despues entre sí una nueva union bajo el nombre de *Confederacion Germánica*: todos los miembros de esta liga son iguales en derechos, y todos igualmente se obligan á sostener la acta que constituye su union.

P. *No habian variado tambien de título algunos Príncipes de Alemania*?

R. Sí: los Electores de Sajonia y de Baviera, y el Duque de Wurtemberg al tiempo de la formacion de la Confederacion del Rhin, tomaron el título de Rey, que han conservado; otros tomaron el de Gran Duque, &c. Ademas un nuevo Reino, que ya no existe, se habia tambien formado de una parte del Círculo de Wesfalia y del Hannover, bajo el nombre de Rey de Wesfalia.

P. ¿*Cuáles eran los Estados que componian la Confederacion del Rhin*?

BIBLIOTECA NACIONAL
DE MAESTROS

R. El Ducado de *Berg*, el de *Mecklemburgo*, el Reino de *Wesfalia*, el de *Sajonia*, el Gran Ducado de *Varsovia*, que con el título de Reino ha pasado al dominio del Emperador de Rusia; el Reino de *Baviera*, el de *Wurtemberg*, el *Gran Ducado de Baden*, el de *Hesse Darmstadt*, el Ducado de *Nassau*; el Gran Ducado de *Francfort*, el de *Wurtzburgo*, y otros muchos principados de Alemania.

P. *¿Cuáles son los principales Estados que en el dia componen la Confederacion Germánica?*

R. La Austria y la Prusia por sus Estados de Alemania; el Rey de Inglaterra en calidad de Rey de Hannover; el Rey de Dinamarca, por el Ducado de Holstein, y el Rey de los Paises-bajos por el gran Ducado de Luxemburgo.

Los demas Estados de la Confederacion Germánica son: el Reino de *Baviera*, el de *Wutemberg*, el de *Sajonia*, el Gran Ducado de *Baden*, el *Hesse-Electoral*, el Gran Ducado de *Hesse-Darmstadt*, el de *Mecklemburg-Schwerin*, el de *Mecklemburgo-Strelitz*, el de *Holstein-Oldemburgo*, el de *Sajonia-Weimar*, el Ducado de *Brunswick*, el de *Nassau*, el de *Sajonia-Gotha*, el de *Sajonia-Cobourg*, el de *Sajonia-Meimingen*, el de *Sajonia-Hildbughausen*, el de *Anhalt-Coethen*, el Principado de *Schwarzburg-Sondershausen*, el de *Schwarzburg-Rudolstadt*, el de *Hohenzollern-Hechingen*, el de *Lichteinstein*, el de *Hoenzollern-Sigmaringen*, el de *Waldeck*, el de *Reuss*, rama primogénita, el de *Reuss*, rama segundo génita, el de *Schombourgo-Lippe*, y en fin las ciudades libres de *Lubeck*, de *Francfort*, de *Brema*, y de *Hamburgo*.

P. *¿Cuál es el fin de la Confederacion Germánica?*

R. El objeto de esta liga es la conservacion de la seguridad exterior é interior de la Alemania, de la independencia y de la inviolabilidad de los Estados confederados.

P. *¿Cómo se arreglan los negocios de la Confederacion?*

R. En una Dieta residente en Francfort, presidida por el Austria.

P. *¿Cuáles son las principales ciudades de Alemania?*

R. *Dusseldorf*, capital del Ducado de Berg, sobre el Rhin.

Cassel, capital del *Hesse-Electoral*, atravesada por el rio Fulde.

Magdeburgo, capital del Ducado del mismo nombre, plaza fuerte sobre el Elba.

Hannover, capital del Reino del mismo nombre sobre el Leine.

Dresde, capital del reino de Sajonia, sobre el Elba.

Leipsick, entre el Saale y el Muldaw, ciudad rica, en otro tiempo libre, y en el dia perteneciente á la Sajonia.

Munich, capital del reino de Baviera, sobre el Iser.

Ratisbona, sobre el Danubio, Arzobispado, que pertenece igualmente á la Baviera.

Saltzburgo, Arzobispado, sobre el Saltza.

Stuttgard, capital del reino de Wurtemberg, cerca del Necker.

Carlsruhe, capital de los Estados del Gran Ducado de Baden, con *Baden* y *Manheim*, que hacen parte de ellos; son tres bellas ciudades.

Francfort, sobre el Mein, donde se celebra la Dieta.

Viena, sobre el Danubio, capital de *Austria*.

Gratz, capital del Ducado de Stiria, sobre el Muerh.

Laybach, capital del Ducado de la Carniola sobre el Laubac.

Clangenfurt, capital de la *Carinthia*, sobre el Glan.

Trieste, capital de la *Istria*, puerto sobre el Adriático.

Berlin, capital del *Brandeburgo*, y de toda la Prusia.

Stettin, capital de la Pomerania prusiana, sobre el Oder, cerca de su embocadura en el Báltico.

Francfort sobre el Oder; tambien de la Prusia.

Stralsund, capital de la antes llamada Pomerania sueca, puerto sobre el Báltico.

P. *¿Cuáles son las producciones de Alemania?*

R. Consisten generalmente en minas de plata, plomo, hierro, cobre y sal: se cultivan en ella muchos granos, y se

hace un gran comercio de caballos estimados, y excelentes vinos. La Alemania tiene mucho ganado y caza. Tiene tambien manufacturas y fábricas de toda especie, aguas minerales y grandes bosques. Las cercanías del Rhin y del Danubio son muy fértiles.

P. ¿*Cuáles son los rios principales*?

R. El *Danubio*, que desemboca en el Mar Negro; el *Rhin* que se divide en tres ramas, de las cuales una entra en el *Zuyderzée*, la otra se junta al *Mosa*, y la tercera se pierde en las arenas en Holanda; el *Veser*, el *Elba*, que desembocan en el mar del Norte, y el *Oder* en el mar Báltico.

P. ¿*Cuáles son las costumbres de los alemanes*?

R. En general son francos, laboriosos, buenos soldados y propios para las ciencias. Se les achaca ser orgullosos y amigos del vino, y de la buena vida.

P. ¿*Cuáles son las diferentes religiones de la Alemania*?

R. El Cristianismo católico; el de las sectas de Lutero y Calvino: los judíos y algunos otros sectarios son tambien tolerados.

ESTADOS QUE FORMAN EL IMPERIO DE AUSTRIA.

Los Estados de la casa de Austria eran muy considerables: la monarquía austriaca, antes del tratado de Viena en 1809, presentaba una superficie de 309 leguas cuadradas, y una poblacion de 23.4309 habitantes: mas por las diferentes cesiones hechas en este tratado perdió 224 millas cuadradas, y 3.413,500 habitantes.

P. ¿*Cuáles eran los Estados que componian la Monarquía Austriaca antes del tratado*?

R. Se formaba esta potencia: 1º De los Estados comprendidos en el círculo de *Austria*: 2º Del Electorado de *Bohemia*: 3º De la *Hungría*: 4.º De una gran porcion de la *Polonia*; y 5.º De la mayor parte de los Estados de la *República de Venecia*.

P. ¿*De qué se compone en el dia el Imperio de Austria*?

R. Este Imperio, mas considerable que nunca al presente, se compone de los Estados siguientes:

AUSTRIA.

1º El Archiducado de *Austria*, la *Styria*, el *Tirol*, la *Carinthia* y la *Carniola*.

P. ¿*Cuáles son las producciones de estos diferentes paises?*

R. Los granos, vino, frutas y el azafran son muy abundantes. La Styria tiene minas de hierro, cobre y plomo: la Carinthia es muy rica en acero: la Carniola en aceite; y el Tirol en seda, lino y minas preciosas.

P. ¿*Cuáles son los principales rios de este pais?*

R. El *Danubio*, el *Ems*, el *Yun* en Austria, el *Muher* y el *Drave* en Styria, y el *Adige* en el Tirol.

P. ¿*Cuáles eran las principales ciudades de Austria antes del tratado de* 1809?

R. *Viena*, sobre el Danubio, capital de Austria, ciudad soberbia, con 2709 habitantes: *Lintz*, plaza fuerte, sobre id.: *Salzburgo*, sobre el Salza: *Gratz*, sobre el Muerh en Styria: *Clagenfurt*, sobre el Glau en Carinthia: *Laubach* en Carniola: *Inspruck*, sobre el Yun, capital del Tirol: *Brixen*, sobre el Bientz y el Eisoch: *Trento*, sobre el Adige: *Bregentz* y *Lindau*, sobre el lago de Constanza.

P. ¿*Cuál es la extension del Archiducado de Austria?*

R. Los paises que encierra tienen 90 leguas de largo, sobre 62 en su mayor anchura, y una poblacion de 1.8069 habitantes.

P. ¿*Cuáles son sus límites?*

R. Al Norte la Bohemia y la Moravia, al Oeste el Reino de Baviera, al Sur el de Italia y las provincias Ilíricas, y al Este la Hungría.

P. ¿*Cuál es el carácter de los austriacos?*

R. Son inteligentes, políticos, dados á las artes y ciencias, y buenos guerreros.

P. ¿*Cómo se divide la Styria?*

R. Se la divide en *Alta-Styria*, cuya capital es *Judemburgo*, ciudad bastante bella, sobre el Muerh, con un castillo fortificado; y en *Baja-Styria*, de la cual *Gratz*, ciudad importante sobre el Muerh, es la capital. Tambien se nota á *Leoben*, donde fueron firmados en 1797 los preliminares de paz entre Francia y Austria.

P. *¿Qué es el Tirol?*

R. Un pais lleno de montañas casi siempre cubiertas de nieve; pero en lo demas es bastante fértil, y encierra muy bellas colinas de viñedo. Sus principales ciudades son: *Inspruck*, en un rico valle sobre el Inn: *Hall*, tambien sobre el Inn: *Botzen*, bella y gran ciudad sobre el rio Eisack; y *Meran*, antigua y bella ciudad sobre las orillas del Adige.

P. *¿Cuáles son las ciudades principales de la Carinthia?*

R. *Clagenfurth*, sobre el Glan, que es la capital de ella; y *Willach*, bonita ciudad sobre el Drawe: el suelo de Carinthia es montuoso y poco productivo.

P. *¿Qué hay de notable en la Carnivla?*

R. Nada si no es *Leybach*, su capital, que es una ciudad bastante bella, ya célebre por la hermosura de sus cangrejos, y que no lo será menos por las últimas conferencias, ó lo que es lo mismo, por el Congreso de los Soberanos y diplomáticos celebrado en ella en 1821.

BOHEMIA.

2.° El Reino de *Bohemia* con la *Moravia*, la *Alta Silesia* y la *Galitcia-Oriental*.

P. *¿Qué es la Bohemia?*

R. Un Electorado que tiene el título de Reino, y está limitado al Norte por el Marquesado de Brandeburgo y la Polonia, al Oriente tambien por ésta, al Mediodia por la Hungría y la Austria, y al Occidente por los círculos de Franconia y Alta-Sajonia.

P. ¿*Cuál es su extension y poblacion*?

R. Es de 108 leguas de largo, y sobre 60 de ancho. La poblacion de la Bohemia, de la Moravia y de la Silesia, es de 4.700ⵔ habitantes.

P. ¿*Cuáles son sus producciones*?

R. Las mas ricas consisten en minas de plata, plomo y cobre: es fértil en granos: crece allí el tabaco felizmente: hay muchas fábricas y manufacturas, y las de vidrio son muy estimadas.

P. ¿*Cuáles son los rios*?

R. El *Elba*, el *Oder*, el *Morava*, el *Moldaw*, el *Neiss* y el *Eger*.

P. ¿*Cómo se divide la Bohemia*?

R. En cuatro provincias: 1ª La *Bohemia propia*; capital del Reino *Praga*, gran ciudad sobre el Moldaw, con 75ⵔ habitantes, de los cuales 8 ó 9ⵔ son judíos; 92 iglesias; 68 palacios, y 8 sinagogas: 2ª La *Moravia*; capital *Olmutz*, sobre el Morava: 3ª La *Lusacia*, que en otro tiempo pertenecia al Elector de Sajonia, y en el dia á la Prusia; capital *Gorlitz*, sobre el Neiss: 4.ª La *Alta-Silesia*; capital *Troppau*, ciudad bella y fuerte sobre el Oppa, famosa por el Congreso de Soberanos y diplomáticos de Europa, que se celebró en ella en 1820 (que despues se trasladó á Leybach); y 5ª la *Baja-Silesia*, que pertenece en el dia á la Prusia; capital *Breslaw*, sobre el Oder, ciudad rica y comerciante.

P. ¿*Cuáles son las costumbres y carácter de este pueblo*?

R. Son sencillas. Los bohemios son robustos, buenos soldados, bastante inteligentes; pero algo dados á la embriaguez.

P. ¿*De dónde ha venido al Austria la Galitcia Oriental*?

R. De las posesiones austriacas en la particion de la Polonia. Estas posesiones, que tenian cerca de 100 leguas de largo sobre 80 de ancho, se dividian en Galitcia-Occidental, que segun la decision del Congreso de Viena, se ha reunido nue-

vamente al Reino de Polonia, cuyo Soberano ó Protector es el Emperador de Rusia; y la Galitcia-Oriental, que es la única que ha quedado al Austria.

P. ¿*Cuáles son las ciudades principales de la Galitcia-Oriental*?

R. *Leopol* ó *Lemberg*, plaza fuerte, capital, ciudad grande, rica y comerciante, con 42⁹ habitantes: *Premislie*, ciudad considerable; y *Zamoski*, plaza fuerte, donde se halla una buena Universidad.

HUNGRÍA.

3º El Reino de *Hungría*, con el *Bannat de Temeswar*, la *Transilvania* mas al Este, y la *Esclavonia* al Sud-Oeste.

P. ¿*Qué es la Hungría*?

R. Un Reino cuyos límites son: al Norte la Polonia, al Oriente la Moldavia y la Valaquia, al Mediodia el mar Adriático, y al Occidente la Alemania y la Bohemia.

P. ¿*Cuál es su extension y poblacion*?

R. Tiene cerca de 180 leguas de largo, sobre 120 de ancho, y su poblacion se gradúa en 8.038⁹ habitantes.

P. ¿*Cuáles son sus producciones*?

R. Este pais abunda en trigo, frutas, caballos, ganado mayor, y estimados vinos. Se hallan en él ricas minas de oro, plata, y otros metales y minerales. Tiene tambien aguas minerales muy afamadas.

P. ¿*Cuáles son sus principales rios*?

R. El *Danubio*, el *Savia*, el *Drava*, el *Morava* y el *Theiss*. Hay muchos lagos, de los cuales el principal es *Balathon*, que tiene 16 leguas de largo y sobre 3 de ancho.

P. ¿*Cuáles son las montañas mas notables*?

R. Los montes *Krapacks* (ó Krapacios) que separan la Hungría de la Polonia.

P. *Cuáles son las divisiones de la Hungría*?

R. Se la divide en tres partes: 1.ª *La Hungría propia*, *Al-*

a y Baja, con el *Bannat*: 2º La *Transilvania* y la *Buchovina*; y 3º la *Esclavonia*, que fue aneja á la Hungría en 1746.

P. ¿*Cuáles son las ciudades principales de estas provincias?*

R. *Presburgo*, sobre el Danubio, capital del Reino, con 32☉ habitantes: *Tokai*, sobre el Theis, famosa por sus buenos vinos: *Strigonia*, Arzobispado y primacía, sobre el Danubio: *Temeswar* sobre el Themes, capital del Bannat: *Hermanstadt*, sobre el Ceven, capital de la Transilvania: *Czernovitz*, capital de la Buchovina: *Esseck*, sobre el Drava, y *Peter-Waradin*, sobre el Danubio, en Esclavonia. Tambien es notable la ciudad de *Buda* ú *Offen*, con 20☉ habitantes, célebre por haber sido capital, y tomada varias veces por los turcos.

P. ¿*Cuál es el carácter húngaro?*

R. Son de bella estatura, atrevidos y guerreros, pero soberbios y vengativos.

ILIRIA.

4º La *Iliria* ó Provincias *Ilíricas*, que comprenden la *Istria*, las dos *Croacias*, la *Dalmacia* y el *Ragusam* hasta las *bocas del Cattaro.*

P. ¿*Cuáles son las producciones de las* Provincias Ilíricas?

R. Buenos vinos, aceites, sedas muy estimadas, granos, frutas y maderas de construccion; pero lo que es infinitamente mas precioso que todas estas producciones, es que encierran una prodigiosa cantidad de puertos, mas ó menos importantes, entre los cuales hay muchos cuyo circuito y situacion son excelentes, y que serian susceptibles de un gran comercio si el Gobierno prestase alguna atencion á ellos.

P. ¿*Cuáles son las ciudades principales* ?

R. En *Istria*, *Capo de Istria*, capital, con un puerto sobre el

golfo de Trieste; *Trieste*, pequeña, pero fuerte ciudad en lo interior del golfo de su nombre, con un excelente puerto sobre el Adriático; *Roviño*, con dos buenos puertos, sobre el golfo de Venecia, y canteras de muy buenas piedras; *Pola*, antigua y fuerte ciudad en lo interior de un golfo bastante profundo, donde se vé un templo de Augusto y un anfiteatro romano; *Parenzo* y *Cita-nuova*, sobre el golfo de Venecia.

En *Croacia*, *Carlostadt*, capital y plaza fuerte sobre el Kulp; *Sisseg* sobre el Savia; *Petrinia* cerca del Kulp, y *Zagrap*, ciudad bastante importante y con un rico Obispado.

En *Dalmacia*, *Zara*, su capital, ciudad grande y fuerte, situada en una península con un buen puerto sobre el Adriático, de donde sale el excelente Marrasquino; *Spalatro*, ciudad fuerte, tambien muy considerable, rica, muy poblada, y de un gran comercio; *Sebénico*, *Antivari*, *Carlo-Pago* y *Castel-Nuovo*, todas con fortificaciones mas ó menos importantes, y puertos mas ó menos grandes sobre el Adriático.

En el *Ragusan*, *Ragusa*, su capital, que en otro tiempo ue la de una pequeña República, bajo la proteccion de Alemania, de la Puerta y del Rey de Nápoles, es una ciudad fuerte, bastante grande, con un buen puerto sobre el Adriático: su comercio es muy activo; pero su poblacion es poco numerosa, y su suelo muy ingrato, aunque el de las islas que se le aproximan sea muy fértil, como en todas las que estan en las orillas de las costas de Dalmacia; y en fin *Cattaro*, plaza fuerte sobre el canal del mismo nombre, cerca de las bocas de este rio.

REINO LOMBARDO-VENETO.

5º El *Reino Lombardo-Veneto*, que en el dia pertenece á la Austria, la cual nombra un Virrey de él. Este Reino se forma del *Estado de Venecia*, y de los Ducados de *Milan* y *Mántua*.

P. *¿Qué es el Estado de Venecia?*

R. Antes era la mas antigua y mas considerable República de Europa. Ha poseido toda la Dalmacia y muchas provincias de Italia. Por el tratado de Luneville fue dado este pais al Austria. Los Franceses se apoderaron en seguida de él, y lo reunieron al Reino de Italia. El Congreso de Viena lo ha restituido al Austria.

P. ¿*Cuáles son sus principales Ciudades*?

R. *Venecia*, una de las mas bellas y mas ricas ciudades del mundo. Está atravesada en todos sentidos por un gran número de canales, y en sus orillas hermosos muelles que la dividen en una multitud de Islas. Está construida toda esta ciudad sobre postes formados de maderas y estacas hincadas en tierra sobre el Golfo de su nombre. Su comercio consiste principalmente en telas de seda, puntos y cristales: se cuentan en ella 180.000 habitantes.

Chiozza, ciudad pequeña cerca de las lagunas: tiene un puerto defendido por un fuerte.

Vicenza, grande, fuerte y floreciente ciudad. Está en un pais abundante de todo sobre las márgenes de Bachigliona y de Retona, tiene 110.000 habitantes. Sus cercanías producen excelentes vinos y una cantidad prodigiosa de moreras.

Treviso, ciudad fuerte y considerable, con 10.000 habitantes, sobre el Silis á siete leguas de Venecia.

Padua, antigua ciudad, Obispado y plaza fuerte, sobre el Brenta y Bachigliona, con 30? habitantes.

Udina, capital del Frioul con un buen castillo y un Arzobispado: está situado sobre el Tagliamento y el Lisouzo, tiene 16.000 habitantes.

Brescia, *Gradisca* y *Crema*, plazas fuertes.

Verona, grande, antigua y muy fuerte ciudad, sobre el Adige, con 50? habitantes. Su territorio es muy fértil. Es patria de Catulo, Vitrubio, Plinio el viejo, Pablo Verones, Maffei, y otros hombres célebres. Esta ciudad será memorable en los fastos de la historia moderna por haberse celebrado en ella en los tres meses últimos del año de 1822 el famoso Congreso de So-

beranos del Norte, gefes de la Liga llamada Santa Alianza, esto es (la Rusia, Austria, Prusia y Francia), para tratar de los asuntos de España y Grecia.

P. *¿Cuáles son los paises que forman el* Ducado de Milan?

R. El *Milanés propio*, el *Cosmasc*, el Condado de *Angliera*, el *Pavesano*, el *Lodesan* y el *Cremonés*.

P. *¿Cuáles son las Ciudades principales de este Ducado?*

R. Milan, residencia del Virey, antigua y bellaciudad sobre el Olona. Es la capital de todo el Reino Lombardo-Veneto. Tiene una buena ciudadela, universidad, biblioteca pública y muchas academias. Cuenta 120.000 habitantes. Los edificios públicos de esta ciudad son de una extraordinaria hermosura. Se gloría de ser patria de Valerio-Máximo, Alciato, Juan Moron y Gregorio Leti.

Novara, *Bergamo y Cremona*, ciudades fuertes y antiguas.

Comes, ciudad fuerte sobre el lago de este nombre. *Fondrio*, sobre el Adda.

Pavía, grande y célebre ciudad, sobre el Tesino. En ella se dió la famosa batalla en que el Rey de Francia Francisco I, fue vencido y prisionero por el Emperador Cárlos V, y I de España. La poblacion de esta ciudad es de 30∂ habitantes. Su Obispado es muy rico, y posee una universidad que se dice fundada por Carlo-Magno.

P. *¿Qué es el* Ducado de Mantua?

R. Un pais fértil en trigo, pastos, frutas y vinos excelentes: está cortado en dos partes por el Pó.

P. *¿Cuáles son sus principales Ciudades?*

Mántua, ciudad de 16∂ habitantes, y plaza fuerte. Está situada sobre un lago formado por el rio Miucio, en unas lagunas, que la hacen malsana y casi inexpugnable. *Virgilio* nació en Andes, lugar muy inmediato á Mántua.

Y *Rovero*, ciudad fuerte sobre el Pó.

P. *¿Cuál es la Religion en los estados de Austria?*

R. La dominante es la católica; pero son tolerados los calvinistas, luteranos y judíos.

P. ¿*Cuál es el gobierno*?

R. Es Monárquico hereditario; el Gefe del Estado, cuyos títulos son: *Emperador de Austria*, *Rey de Hungría* y *de Bohemia*, *de Lombardía* y *Venecia*, ha sido elegido casi siempre, por espacio de 400 años, *Emperador de Alemania*: en el dia solo tiene el título de *Emperador de Austria*.

P. ¿*Cuáles son las fuerzas de Austria*?

R. En tiempo de guerra puede ascender su ejército á 500000 hombres.

REINO DE BAVIERA.

Los Estados del Elector de Baviera fueron erigidos en Reino en 1806. La Baviera tiene por límites al Norte el reino de Sajonia; al Sur y al Este el Imperio de Austria; al Oueste el reino de Wurtemberg, el Hesse-ducal, y el Hesse-electoral.

Todo lo que ha conservado el reino de Baviera segun el Congreso de Viena, se divide en siete Círculos ó Departamentos que toman sus nombres de los rios que los riegan.

ANTIGUO TERRITORIO BÁVARO.

Círculo.	Residencia y principales ciudades.	Situacion.
El Mein.....	*Bayreuth*. . . .	sobre el Mein-rouge.
	Bamberg. . . .	sobre el Reduitz.
	Erlang.	idem.
	Cronach. . . .	sobre el Cronack.
	Hoff.	sobre el Lecta.
	Culembach. . .	sobre el Mein.
El Rezat.....	*Anspach*. . . .	sobre un rio de este nombre.
	Nuremberg. .	sobre el Preignitz.
	Furth.	en la confluencia del Preignitz.
	Rothemburgo.	sobre el Tauber.

Círculo.	Residencias y principales ciudades.	Situacion.
El Regen.....	*Ratisbona*. . .	sobre el Danubio.
	Amberg. . . .	sobre el Wils.
	Sultzbach. . .	linda y pequeña ciudad.
	Nabburgo. . .	sobre el Nab.
	Riedemburgo.	con un castillo.
Alto Danubio.	*Eichstadt*. . .	sobre el Altmulh.
	Neubourg. . .	sobre el Danubio.
	Ausburgo. . . .	sobre el Lech.
	Lauengen. . .	cerca del Danubio.
	Nordlingen...	sobre el Eger.
Bajo Danubio.	*Passaw*. . . .	en la confluencia del Inn y del Ilz en el Danubio.
	Straubing. . .	sobre la orilla izq. del Danubio.
	Dekendorf...	con un puente sobre el Danub.
	Schaerding. .	con un castillo.
El Iller.....	*Kampten*. . . .	sobre el Iller.
	Memmingen..	cerca del Iller.
	Fuessen.	cerca de una catarata del Lech.
	Meindelheim.	sobre la orilla del Mindel.
	Inmenstadt. .	cerca del lago de Alb.
	Feldkirch. . .	sobre una roca.
El Iser.....	*Munich*.	sobre el Iser, cap. de toda la Bav.
	Landshut. . . .	sobre el Iser.
	Freisengen. . .	sobre el Mosach.
	Londsberg. . .	sobre el Lech.
	Wilsbibourg. .	sobre el Wils.

P. *¿Qué se ha hecho el antiguo círculo de Salzbach?*

R. Despues del Congreso de Viena la Baviera ha cedido á la Austria el Arzobispado de Salzburgo, y el Inviertel, suprimiéndose así el círculo de Salzbach.

P. *¿Cuáles son las ciudades que ha conservado de él el Rey de Baviera?*

R. *Burghausen*, muy bella, sobre el Saltza. = *Berchtolsga-*

den, sobre el Achen; *Lauffen*, sobre el Saltza; y *Tittmaning*, tambien sobre el Saltza.

Nuevas Adquisiciones.

P. ¿*Dónde están situados los paises adquiridos por la Baviera en cambio de las cesiones que ha hecho al Austria*?

R. Están contiguos á sus antiguas posesiones; y otros separados, situados en la orilla izquierda del Rhin.

P. ¿*Cuáles son sus nombres*?

R. El Principado de *Aschaffembourg*, el Ducado de *Wurtzburgo*, y otros pequeños *bailiages*.

Principados.	Capitales y ciudades principales.	Situacion.
Aschaffenbourgo..	*Aschaffenbourgo*...	sobre la orilla derecha del Mein.
	Lohr.	en la embocadura del Lohr.
	Orbe.	sobre una altura.
	Aufnau.	sobre el Kintzig.
	Klingenberg.	sobre la orilla derecha del Mein.
Wurtzbourgo.....	*Wurtzbourgo*. . . .	sobre el Mein.
	Schweinfurt.	sobre la orilla derecha del Mein.
	Bruckenau.	tiene unos baños muy afamados.
	Alzenau.	
	Hamelbourg. . . .	sobre el Saale.

Posesiones Bávaras sobre la orilla izquierda del Rhin.

Cantones.	Capitales y ciudades principales	Situacion.
Dos-Puentes.....	*Dos-Puentes.*	sobre el Erlebach.
	Hombourgo.	sobre una roca.
Spira.....	*Spira.*	sobre la orilla izquierda del Rhin.
	Durckheim.	sobre el Franckenthal.
	Franckhenthal. . . .	sobre un canal que comunica con el Rhin.
	Neustadt.	sobre el Speyerbach.
Landau.....	*Landau.*	sobre el Queich.
	Candel.	
	Dahn.	
Kaiserslautern..	*Kaiserslautern.* . . .	sobre el Lautern.
	Lautercken.	en la confluencia del Lautern y el Glaum.
	Obermoschel.	
	Rockenhausen. . . .	sobre la orilla de Alsen.

REINO DE WURTEMBERG.

P. ¿*Qué variacion ha experimentado el Electorado de Wurtemberg*?

R. La de haber sido erigido en reino en 1806.

P. ¿*Cuáles son sus producciones*?

R. Produce granos su territorio, vino, cidra, frutas, maderas, lino y cáñamo. Tambien se hallan en él plata, hierro, cobre, azufre, piedras preciosas, mármol, pizarra y carbon de tierra.

P. ¿*Cuál es la Division del Reino de Wurtemberg*?

R. Se divide en doce Departamentos, cada uno de ellos su-

*

jeto á un *Gran-drossard*, y subdividido en grandes bailiages, cometido cada uno de ellos á un gran Bailío.

Departamentos.	Residencia del Gran Drossar.	Situacion.
Alto Necker.....	*Ahotweil*.....	sobre el Neker.
Necker menor.....	*Rothembourgo*	idem.
Selva Negra.....	*Calw*.....	sobre el Nagold.
Rothemberg..... ...	*Stuttgard*.....	cerca del Necker.
Tuz.....	*Louisbourg*....	al Oeste del Necker.
Bajo Necker.....	*Heilbronn*.....	sobre el Necker.
La Jaxt.....	*Æbringen*.....	sobre el Ohrn.
La Kocher.....	*Elwangen*.....	sobre el Jaxt.
Fils-et-Rems.....	*Gœpingen*.....	sobre el Wils.
Alpes.....	*Urach*.....	sobre el arroyo de Ermst.
Danubio.....	*Ulm*.....	sobre el Danubio.
Lago de Constanza.	*Weingarttein.*	sobre el Prinza.

La capital del reino de Wurtemberg, es *Stuttgard*, grande y hermosa ciudad con 252 habitantes, cerca del rio Necker. El Rey tiene en ella su residencia.

P. ¿*Cuáles son las otras ciudades notables del Reino* ?

R. Candstat, ciudad pequeña sobre el Necker.

Marbach, sobre la orilla derecha del mismo rio.

Weinberg, sobre el Salm.

Lauffen, sobre el Necker.

Brackenheim, sobre el pequeño rio de Zaber.

Œringhen, sobre el Ohrn.

Freudenstadtt, pequeña ciudad en la Selva-Negra.

Weil, sobre el Hurm.

Tubingen, linda y fuerte ciudad sobre la orilla izquierda del Necker.

Sulz, fábrica de algodones.

Stockach, donde fueron batidos los franceses en 1799.

Tutlingen, cerca del Danubio.

Kircheim, ciudad muy bella cerca del Laut.

Nirtingen, sobre el Necker.

Reutlingen, sobre la orilla del Eschez.

Biberach, sobre le orilla de Russ, y el arroyo de Biber.

Schorndorf, sobre la orilla izquierda de Rems.

Albeck, donde los franceses batieron á los austriacos.

Ravensbourg, sobre el *Cheuss*.

Buchorn, sobre el lago de Constanza.

Gmund, sobre el Remnitz.

REINO DE SAJONIA.

P. *¿De qué se compone el Reino de Sajonia?*

R. De los Estados del Elector de Sajonia, que se erigieron en Reino en 1806.

P. *¿Cuáles son las producciones del pais*

R. Este produce abundantemente toda especie de granos y frutas. Hay en él muchas minas de grande utilidad.

P. *¿Cuál es la capital de este reino?*

R. DRESDE, sobre el Elba. Tiene esta ciudad 48.963 habitantes; el Rey reside en ella en un palacio magnífico: tiene una buena ciudadela, un bello arsenal, academia de pintura y escultura, manufacturas de sedería, lanas, encages, muselinas, cintas, papeles pintados y bisutería ó quincalla. Al Sur de Dresde está el castillo de Pilnitz, notable por la coalicion que se formó en él en 1791 contra la Francia.

P. *¿Cuáles son las principales ciudades de Sajonia?*

R. *Meissen* ó *Misne*, en la Misnia.

Grossen-Hayn, sobre el Elster.

Friderichstalt, notable por sus manufacturas de cristales.

Konigstein, ciudad fuerte en la orilla del Elba.

Bergieshubel, que tiene fraguas de hierro y cobre.

LEIPSICK, grande, rica, fuerte y célebre ciudad, famosa por sus ferias; tiene 32.334 habitantes, y es patria de Leibnitz y Fabricio.

Vurtzen, sobre el Mulda.

Colditz, tambien sobre el Mulda.

Freyberg, ciudad fuerte, donde se fabrican galones de oro y plata.

Glanchau, sobre el Mulda.

Mochlitz, id.

Drebach, donde se hacen hermosos cordones.

Chemnitz, donde hay bellas hilazas de algodon.

Schnéeberg, que fabrica encages.

Annaberg, donde tambien se fabrican encages de hilo y seda.

Tschopa, se despacha en ella mucho añil.

Plauen y *Œlnitz*, tienen manufacturas de muselinas.

Adorf, sobre el Elster.

Bautzen, sobre el Sprée; tiene hermosos molinos de papel.

Lœbau, comercia en telas.

Camentz, sobre el Elster.

Madeberg, sobre el Reder; hay mercados de trigo y ganados.

Zitaw, bella y rica ciudad sobre el Neiss.

Ostritz, tambien sobre el mismo rio.

Lauban, ciudad rica sobre el Queiss.

Gorlitz, sobre el Bajo Neiss.

Pirna, sobre el Elba.

Marklissa, cerca de las fronteras de Silesia.

Herrnhut, lugar construido y habitado por los hermanos Moravos.

Y *Schœnberg*, pequeña ciudad que no tiene nada notable.

P. ¿*Cuántos y cuáles son los Principados del Reino de Sajonia*?

R. Seis, que son los siguientes:

Principados.	Capitales y ciudades principales.	Situacion.
1º Gran Ducado de Sajonia-Weimar.	*Weimar.*	sobre el Ilm con un buen palacio donde reside el Duque.
	Jena.	sobre el Saale.
	Apolda.	célebre por sus fábricas de medias.
	Busttad	tiene mercados de ganados.
	Eisenach.	sobre el Neus.
	Raspenberg. . .	sobre la orilla del Lassa.
	Ilmenau.	en el condado de Henneberg.
	Neustadt. . . .	sobre el Orla.
	Eckartsberg. . .	donde se saca mucho vitriolo.
2º Ducado de Sajonia-Gotha.	*Gotha.*	ciudad afamada por su Observatorio.
3º Sajonia-Altenburgo.	*Altenburgo.* . .	tiene manufacturas de telas.
4º Ducado de Sajonia-Meinungen.	*Meinungen.* . .	sobre el Werra.
	Saltzungen. . . .	afamada por sus salinas.
	Schleussingen. .	sobre el riachuelo de Schleus.
5º Ducado de Sajonia-Hildburghausen.	*Hildburghausen.*	sobre el Wer.
6º Ducado de Sajonia-Cobourg-Saalfed.	*Cobourg.*	Jetz.
	Saalfed.	sobre el Sarle.
	Graefenthal. . .	tiene hornos de vidrio.
	Themar.	sobre el Werra.

REINO DE HANNÓVER.

P. *¿Cuál es el orígen del Reino de Hannóver?*

R. El Electorado de Hannóver fue erigido en Reino en 1814. Depende del Rey de Inglaterra, que nombra un Virrey.

P. *¿Cuáles son sus producciones?*

R. Este pais es poco fértil: sus principales producciones consisten en las ricas minas de las montañas de Hartz.

Hannóver, ciudad fuerte y bella, con 19ⵔ habitantes, sobre el Leina, es la capital, y el Virrey tiene en ella su residencia.

P. *¿Cuáles son las otras ciudades principales de este Reino?*

R. *Gottinga*, sobre el Leina, célebre por su universidad: fabrica tambien algunos paños.

Nordheim, sobre el Rhume, donde se hallan tambien bellas manufacturas de paños.

Hameln, sobre el Weser, donde es muy importante la pesca del salmon.

Eimbeck, cerca de la cual se encuentran minas de hierro y plata de gran valor.

Brunswick, capital del Ducado de este nombre, ciudad fuerte sobre el Ocker, tiene 30ⵔ habitantes, y posee diversas manufacturas de seda y lana.

Hildesheim, ciudad grande y fuerte sobre el Irnest, hace un considerable comercio en telas é hilos.

Luneburgo, grande, bella y fuerte ciudad sobre el Ilmenow, cuyas salinas constituyen su principal riqueza; tiene 12ⵔ habitantes.

Cuxhaven, muy buen puerto en la embocadura del Elba, cerca de la isla de Heligoland, que Dinamarca ha cedido á la Inglaterra en 1814; cesion importante por los dos buenos puertos que la naturaleza ha formado en ella.

Nienburgo, ciudad rica y fuerte sobre el Wéser.

Embden, ciudad fuerte y bella sobre el Ems, con un excelente puerto.

Y otras muchas ciudades de poca importancia.

GRAN-DUCADO DE BADEN.

El Gran-Ducado de Baden (antes Margraviato) se extiende á lo largo del Rhin al Este de la Francia; comprende en el dia el Condado de Boudort, las ciudades de Brunlingen, Vilingen y Tuttlingen, con sus departamentos; á la derecha del Danubio, la parte del Obispado de Spira, en el antiguo círculo del Alto-Rhin, una gran parte del Brisgaw, el Obispado de Constanza, las ciudades de Wimpffen, Zell, Offemburgo, Gengenbach, Biberach Psullendorf, y Uberlingen en el antiguo Círculo de Suavia. La poblacion de todo el Gran-Ducado es de 925ϑ habitantes, sobre un territorio de 300 millas cuadradas.

P. ¿Cuáles son las ciudades mas notables del Gran-Ducado de Baden?

R. *Carlsruhe*, ciudad nueva y bien construida, situada cerca del Rhin, es la capital, donde el Gran-Duque hace su residencia ordinaria; tiene 10ϑ habitantes, y muchos jardines.

Baden, cuyas aguas minerales atraen á ella muchos extrangeros.

Manheim, ciudad muy linda en la confluencia del Necker, y del Rhin, importante por su poblacion de 20ϑ habitantes, por sus manufacturas, y por una posicion que favorece un gran comercio.

Constanza, bella ciudad, sobre el lago del mismo nombre. en el lugar en que el Rhin sale de él. Su poblacion de cerca de 5ϑ almas, su situacion y su comercio hacen de ella una ciudad rica.

Rastadt, célebre por el Congreso que se tuvo en ella en 1798.

Wertheim, en la confluencia del Tauber y del Mein, posee en sus cercanías buenos viñedos y bosques.

Heidelberg, sobre el Necker, ciudad considerable, bien poblada, en medio de un pais extremamente fértil.

Philipsburgo, plaza fuerte importante, sobre la orilla derecha del Rhin, en la confluencia del Saltza.

Y algunas otras ciudades poco considerables que no citamos.

ESPAÑA.

El Reino de España llamado antiguamente *Hesperia* ó *Iberia* (sin duda del nombre de sus primitivos Reyes) es la parte mas occidental de Europa, se halla situada entre los 5° 43′ O, y 6° 59′ E. de longitud; y los 36° y 43° 46′ de latitud N. Está unida con el resto de Europa por una especie de Istmo, formado de una cadena de montañas, de unas 85 á 90 leguas de largo, que son los Pirineos, que la separan de Francia, y forma con el Portugal una *Península*, con cuyo nombre se conoce tambien á España.

Ésta confina al Norte con el mar Cantábrico y los Pirinéos, al Oriente y Mediodia con el Mediterráneo, y al Poniente con Portugal y el mar Atlántico. Tiene de Norte á Sur 150 leguas, y de Este á Oeste 200. Su superficie es de 152 leguas cuadradas, y su poblacion 11.217.781 habitantes en unos 182 pueblos.

El clima es generalmente benigno, sintiéndose sin embargo demasiado el frio en las provincias septentrionales, y el calor en las meridionales y en el centro.

La España está cortada en varias cordilleras de montañas, que todas nacen de los Pirinéos, ramificándose por toda la Península. Las principales son: las de Asturias, las de Leon, el Monseni, Montserrat; las de Rivagorza, Oca, Urbion, el Moncayo, las Sierras de Molina, Albarracin, Sigüenza y Cuenca: los Puertos de Somosierra, Guadarrama y el del Pico: los Montes de Guadalupe, Sierra-Morena, Sierra de Ronda, Sierra Nevada, Alpujarra y otras.

Los Cabos mas principales son: el de Creux en Cataluña; el de Palos, en el reino de Murcia; el de San Vicente, en Al-

garve ; los de Ortegal y Finisterre en Galicia ; el de Peñas en Asturias , y el Machichaco en Vizcaya.

La España produce todo género de granos y ganados, cuyas lanas son de las mejores y mas estimadas del mundo, frutas, legumbres, aceite, cáñamo, lino, algodon, y rica y finísima seda en mucha abundancia ; vinos deliciosos , agrios de toda especie ; azucar , maderas de construccion, mucha caza y abundante pesca en sus dilatadas costas; excelentes caballos, y en fin todo cuanto es necesario para la vida se halla en España, y todo cuanto puede contribuir al lujo y comodidades de ella.

Los Rios principales de España son :

El *Duero*, que corre 150 leguas, las 30 navegables : nace en las Sierras de Urbion al Norte de Osma, atraviesa á Castilla la Vieja de Este á Oeste, y una parte del Portugal : riega los pueblos de Soria, San Esteban de Gormaz, Simancas, Toro y Zamora : recibe varios rios, y termina su curso en el Océano cerca de Oporto. en Reinosa (cerca) J.H.

El *Ebro* : nace de dos fuentes cinco leguas de Aguilar de Campoó : corre 110 leguas por Castilla la Vieja, Navarra, Aragon y parte de Cataluña; pasa por Frias , Logroño, Calahorra, Tudela, Zaragoza y Tortosa, cerca de la cual, junto al puerto de los Alfaques, entra en el Mediterráneo, despues de haber engrosado sus corrientes con varios rios.

El *Tajo* : nace en la sierra de Albarracin : corre por Castilla la Nueva, Extremadura y Portugal ; pasa por los pueblos de Zurita, Fontidueña, Aranjuez, Toledo, Talavera de la Reina, Puente del Arzobispo, Almaraz, Alcántara, Abrahantes y Santaren ; y despues de haber corrido 120 leguas, y recibido varios rios, acaba su curso en el Occéano, bañando los muros de Lisboa

El *Guadiana* : nace en las lagunas llamadas de Ruidera, 4 leguas de Montiel. Despues de correr 8 leguas se oculta bajo de tierra por espacio de otras 7, volviendo á aparecer en otra especie de laguna, llamada los *Ojos de Guadiana*, cerca de Villarrubia ; y corre por Castilla la Nueva, Extremadura y Portu-

gal: pasa por los pueblos de Calatrava, Medellin, Mérida y Badajoz; y desemboca en el Occéano cerca de Ayamonte, despues de haber corrido casi 100 leguas, y recibido varios rios.

El *Guadalquivir* (que es el antiguo Betis) nace cerca de Cazorla: pasa por los Reinos de Jaen, Córdoba y Sevilla, y riega las ciudades de Baeza, Andujar, Córdoba y Sevilla; despues de fecundar 64 leguas entra en el Occéano en San Lucar de Barrameda.

El *Miño*: nace de la fuente Miña, laguna del distrito de Lugo, entre esta ciudad y Mondoñedo, junto á la villa de Castro de Rey. Fecunda el Reino de Galicia, y pasa por las ciudades de Lugo, Orense y Tuy, despues de correr 64 leguas, siendo navegable desde Salvatierra 2 leguas sobre Tuy, desagua en el Occéano en la villa de la Guardia.

Los lagos y lagunas mas notables son: el de Benavente, la Albufera, el de Sanabria formado del rio Tera, el de Carracedo en la tierra del Vierzo: las lagunas de Ruidera la de Greos cerca de Talavera de la Reina, y otras muchas en la sierra de Urbion y de Soria.

Los canales principales son: el de Castilla, el de Aragon, el de Tauste, el de Murcia, el Fernandino, que ya hace navegable el Guadalquivir hasta Sevilla, y el de Manzanares en Madrid.

Los Españoles en general son de regular estatura, graves, robustos, sufridos en el trabajo, amantes de su Religion y de su Rey, dotados de mucho juicio é ingenio para las ciencias y las artes. Las Españolas, aunque en lo general son un poco morenas, particularmente en las provincias meridionales, son bien parecidas y garbosas, excediendo en esto á las de todas las naciones (y mucho mas las andaluzas); pero son muy honestas y recatadas, con cierto aire de seriedad y nobleza que las da mayor mérito haciéndolas mas respetables: son de un genio vivo y penetrante, muy celosas de su honor y reputacion, y en fin amables en su trato, especialmente las que han recibido aunque no sea mas que una mediana educacion.

Los Españoles en general son muy aficionados á las corri-

das de Toros (teniendo muchas plazas destinadas á este espectáculo en casi todas las ciudades del Reino); y en cuanto á sus costumbres son sencillas y bondadosas.

La lengua castellana (que es la que generalmente se habla en casi toda la España) se deriva de la latina, como la francesa é italiana, y tiene mezcla de la árabe y de la de otras naciones; pero ademas hay algunos dialectos particulares que se hablan en varias Provincias, tales son los de las Vascongadas (que se supone ser la lengua primitiva de España), Valencia, Asturias, Galicia, Cataluña &c. La lengua castellana es muy rica en expresiones, sublime y magestuosa.

La Religion de la Nacion española es la Católica, Apostólica, Romana, sin permitirse ninguna otra.

El Gobierno es una Monarquía hereditaria. El Rey tiene el título de *Magestad Católica*: el heredero de la Corona se titula *Príncipe de Asturias*. El Rey despacha los negocios del Estado con cinco Ministros, que son: 1º El de Estado ó de Negocios extrangeros: 2º El de Gracia y Justicia: 3º El de Hacienda: 4º El de Guerra: 5º El de Marina; cada uno en su respectivo ramo.

Las leyes que gobiernan á España son las llamadas de las *Siete Partidas*, recopiladas por órden del Rey don Alfonso X, llamado el Sábio, y tomadas la mayor parte de las Romanas: las de la Novísima Recopilacion, dictadas en diversas épocas por los Soberanos; y las Órdenes, Decretos, Reales Cédulas y Pragmáticas expedidas por los mismos y por los Tribunales supremos sobre asuntos particulares.

Residen en la Corte varios Consejos Supremos, tales son: el de Estado: el Consejo y Cámara de Castilla (el cual se llama tambien Consejo Real, y Real Cámara): el Consejo y Cámara de Guerra y Marina: el Consejo y Cámara de Indias: el Consejo de Hacienda; y el de las Órdenes Militares. Todos tienen el tratamiento en Cuerpo de *Alteza*, excepto el de la Guerra que tiene el de *Magestad* por ser su Presidente nato el Rey nuestro Señor, teniendo su silla vuelta en él cuando no la ocupa.

Para los asuntos eclesiásticos hay tambien los Tribunales de la Rota de la Nunciatura Apostólica, y el de Cruzada.

Ademas en cada Provincia hay un Tribunal superior, tales son: el Consejo Supremo de Navarra, residente en Pamplona: las dos Chancillerías de Valladolid y Granada; y las ocho Audiencias de Cáceres, Sevilla, Valencia, Barcelona, Zaragoza, Oviedo, la Coruña, Palma y Canarias, todos los cuales residen en la capital de cada Provincia, y está á su cargo la administracion de justicia en lo civil y criminal, con las apelaciones en ciertos casos á los Consejos supremos de la Corte.

Ademas de los enunciados Tribunales hay en las ciudades y villas Gobernadores políticos y militares, Corregidores y Alcaldes mayores y ordinarios para la administracion de justicia, régimen y gobierno de los pueblos.

En cuanto á lo militar se divide España en Capitanías generales, que son: 1ª Castilla la Vieja: 2ª Castilla la Nueva: 3.ª Galicia: 4.ª Guipuzcoa: 5.ª Navarra: 6ª Aragon: 7.ª Cataluña: 8.ª Valencia: 9.ª Costa de Granada: 10. Andalucía: 11. Extremadura: 12. Mallorca; y 13. Canarias.

El egército español en tiempo de paz llega á 80ø hombres, y en tiempo de guerra á mas de 200ø. La marina es casi nula en el dia, sin embargo de haber sido tan respetable y floreciente en otro tiempo.

DIVISION POLÍTICA DE ESPAÑA.

LA ESPAÑA se divide en catorce provincias principales que las mas llevan el título de Reinos por haber tenido en otro tiempo sus Soberanos particulares, y se subdividen en otras pequeñas provincias, en la forma siguiente:

CASTILLA LA NUEVA.

Se halla esta Provincia en el centro de la Monarquía; y está limitada al Norte por Castilla la Vieja y Aragon; al Oriente por este Reino y el de Valencia; al Mediodia por el de Murcia y Andalucía; y al Poniente por Extremadura: el clima es sano, sintiéndose demasiado el frio en el Invierno, y los calores en el Verano: el terreno es montuoso en varias partes, y en lo general bastante árido: sin embargo produce mucho trigo, cebada, centeno, avena y otras legúmbres, excelente vino y queso, mucho azafran y algunas frutas. Los principales rios que riegan esta provincia son: el Tajo, Jarama, Henares, Tajuña y Guadiana: se subdivide en otras cinco provincias que son: *Madrid*, *Toledo*, *Guadalajara*, *Cuenca* y la *Mancha*, y tiene 1.220.114 habitantes en 2583 leguas cuadradas.

1ª La Provincia de MADRID tiene 110 leguas cuadradas, y 228.520 almas, á razon de 2078 por cada una: la capital es la M. H. Villa de *Madrid*, que lo es de toda la Monarquía española, y Corte de sus Reyes, poblada con 170ª almas en 9ª edificios, y 500 calles, situada á la izquierda del rio Manzanares, sobre el cual tiene los dos magníficos puentes de Toledo y de Segovia: cerca del primero sale un hermoso Canal, llamado de Manzanares, que comunica con el Jarama, y sirve para abastecer á Madrid de piedra y otras cosas que conducen los barcos que navegan por él. Madrid tiene una magnífica Plaza (la Mayor) de las mas hermosas de Europa, en

estando concluida; soberbios edificios, tales son : el Palacio nuevo, morada del Rey y en el que estan colocadas todas las Secretarías del Despacho y el Consejo de Estado; el Palacio de los Consejos, la Cárcel de Corte, la Casa de Correos, la Imprenta Real, la Aduana, la Fábrica de los Agnardientes, el Cuartel de Guardias de Corps, el Hospicio, el Hospital general, que está sin concluir, el Muséo de Ciencias naturales, en el Prado, y otros muchos de particulares, como la casa de Villahermosa, el Palacio de Liria, el de Alva, en la calle de Alcalá. Entre los templos los que sobresalen son: San Francisco el Grande, las Salesas, San Isidro el Real, la Iglesia de la Trinidad, la de Atocha, la de San Felipe el Real, y la de las Comendadoras de Santiago, y la suntuosa capilla de San Isidro en la parroquia de San Andrés. Las calles mas principales de Madrid son: la hermosa y anchísima *de Alcalá*, que ofrece la vista mas grandiosa que quizás presenta ninguna Capital de Europa, cuando se entra en Madrid por la magnífica puerta de Alcalá : *la de Atocha*, que principia en la puerta de su nombre : la *Calle mayor*, que principia en la plazuela llamada *Puerta del Sol*, punto de vista el mas pintoresco de Madrid por las hermosas calles que dan en él, cuales son las tres referidas, y ademas la de *Carretas*, la de la *Montera*, *Carrera de San Gerónimo*, calle *del Carmen*, de los *Preciados* y otras mas inferiores, con una fuente muy bella frente la Iglesia patriarcal del Buen Suceso : en fin, tambien merece distinguirse la calle *Ancha de San Bernardo*, que principia cerca de la plazuela de Santo Domingo. Hay en Madrid varios establecimientos científicos en todos ramos, tales son : dos Bibliotecas, Gabinete de Historia natural, Jardin Botánico, Muséo de Pinturas, Colegios, Academias, un Hospicio, y muchos Hospitales. Las puertas principales de Madrid por su arquitectura, son : la de *Alcalá*, la de *San Vicente*, la de *Toledo*, la de *Atocha*, que es la que menos vale por su arquitectura antigua, la de *Segovia* y la de *Fuencarral*, esta última es la peor de todas : ademas hay otras varias llamadas *Portillos*. Dentro de todas estas Puertas tiene Madrid el delicioso paseo y Salon llamado del *Prado*, uno de los mas

notables de Europa, tanto por su hermosura, pues está poblado de millares de corpulentos y frondosos árboles que forman muchas y dilatadas calles, con magníficas fuentes, entre otras la de la *Cibeles*, la de *Apolo* y las *cuatro Estaciones*, situada en medio del Salon, y la de *Neptuno* (ésta y la primera á los dos extremos de él), cuanto por la mencionada particularidad de hallarse un paseo tan dilatado dentro de las murallas, como lo está igualmente el delicioso parque llamado del *Retiro*, con hermosos jardines de todo género, bosques, un magnífico salon orbicular, adornado al estílo oriental, lleno de preciosidades, y que por fuera presenta el aspecto de una especie de choza de paja ó *casa rústica*, con cuyo nombre se le distingue, un espacioso estanque con muchos peces; su embarcadero y varias falúas, en las que se embarcan algunas veces los Reyes, y en fin mil cosas á cual mas preciosas, que para describirlas sería necesario un gran volúmen. Al Poniente de Madrid, fuera de sus muros, se halla la *Casa del Campo*, que es otro parque magnífico como el primero, aunque de mucha mas extension, situado á la orilla derecha del Manzanares, cuyas márgenes se ven cubiertas de espesas y dilatadas alamedas, donde estan los lavaderos. Al Mediodia se halla el embarcadero del Canal, donde llegan los barcos de que hablamos al principio: sobre el Canal hay dos puentes de madera, y en sus márgenes deliciosas alamedas y bosquecillos encantadores, á donde los madrileños van á recrearse y tener dias de campo, y tambien hay en él varios molinos. Por último, al Oriente está la hermosa Plaza de Toros, á cuyo espectáculo son particularmente aficionados los hijos de Madrid, redonda en forma de anfiteatro. Madrid está situado en varias montañas pequeñas, siendo sus cumbres en el centro la plazuela del Angel, y al extremo N. O. la puerta de Santa Bárbara, que es el punto mas alto; formando su pie ó parte baja las puertas de Atocha, Toledo, Segovia y San Vicente. Todo el terreno que circunda esta soberbia Capital, pequeña, pero la mas linda de Europa, es quizá el mas árido de España, pues no se ven mas árboles que los que á fuerza de brazos y cuidado se mantienen en los paseos de Madrid, y los

que estan á orillas del Manzanares. Madrid está á los O.º de longitud, y 40º 25′ de latitud N.

A 2 leguas de Madrid se halla el Real Sitio del *Pardo*, á 7 el de *San Lorenzo del Escorial*, célebre por el magnífico y suntuoso monasterio de su nombre, de Monges Gerónimos, mandado construir por Felipe II en memoria de la batalla de San Quintin. Este Monasterio es el Panteon de los Reyes de España: la Iglesia es grandiosa y con muchas preciosidades; y en general el edificio es tenido por una obra completa de arquitectura, y quizá la mas grande y magnífica de Europa. La *Granja* ó *San Ildefonso* es otro de los Sitios Reales de verano; y en fin *Aranjuez*, á distancia de 7 leguas de Madrid al S. E., que lo es de primavera, tiene sobre el Tajo magníficos jardines, y todo el Sitio se compone de casas hermosas donde van á pasar la temporada los vecinos de Madrid; pero sobresale entre todos los edificios el *Palacio Real* y la *casa* llamada *del Labrador*, que encierra muchas preciosidades. Los demas pueblos de esta provincia, algunos de ellos muy buenos, no tienen cosa particular que merezca detenernos en describirla, sino es *Ocaña*, á 2 leguas de Aranjuez, por su hermosa Plaza parecida á la de Madrid, y por su fuente abundantísima de agua esquisita. Tiene 4886 habitantes.

2.ª La Provincia de *Toledo* tiene 734 leguas cuadradas, y 370.641 habitantes, á razon de 505 por cada una. Su capital es la ciudad de *Toledo*, antiquísima, mal situada, rodeada por todas partes, menos por el Norte, del Tajo: es Silla arzobispal, primada de España, y su Catedral muy magnífica: tiene en su torre una gran campana muy nombrada, que se toca á torno: las calles son torcidas, estrechas y nunca llanas; pues solo lo está, y no del todo, la plaza de Zocodover, que es la principal: tiene algunos buenos edificios, como son: el Palacio arzobispal, pegado á la Catedral por un arco; el Nuncio nuevo, la Universidad, y la fábrica de espadas y armas blancas: sobre el Tajo hay dos magníficos puentes, que son el de Alcántara y el de San Martin: tambien hay algunos paseos y huertas llamadas *Cigarrales*, que entre otras frutas producen los *Al-*

baricoques de Toledo, tan conocidos y afamados por su dulzura y fragancia, los cuales son de hueso dulce. La poblacion de Toledo es de 120 á 140 almas.

3ª La Provincia de *Guadalajara* tiene 163 leguas cuadradas, y 121.115 habitantes, á 743 por cada una. La capital es la ciudad de *Guadalajara*, situada sobre el Henares, con 14.636 almas: tiene Intendente, fábricas de paños bastante estimados, y calles mal empedradas. El pais comprendido entre esta provincia y la de Cuenca se llama *Alcarria*. El terreno es quebrado.

4ª La Provincia de *Cuenca* tiene 945 leguas cuadradas, y 294.290 habitantes, á 311 por legua. Es la mas despoblada de España; pais quebrado, con grandes pinares, de donde se sacan muchísimas maderas, ya en vigas ó tablas, y ya en artesas, hornillos &c. La ciudad de *Cuenca*, que es la capital y cabeza del Obispado de su nombre, está situada en un cerro en forma de anfiteatro, á cuyo pie pasan los rios *Jucar* y *Huecar*, sobre los cuales hay varios puentes de piedra. Su Catedral es gótica, y hay en ella cosas muy preciosas: tiene Cuenca 5953 habitantes; el terreno es frio, produce frutas, caza, miel, hortalizas y buenas carnes.

5.ª La Provincia de la *Mancha* (que se divide en Alta y Baja) tiene 631 leguas cuadradas, y 205.548 habitantes, á razon de 326 por cada una. El pais en general es llano, árido, de pocas y malas aguas, produce mucho trigo y demas granos, vino, azafran y esparto: tiene algunas buenas poblaciones; su capital es *Ciudad Real*, con 8465 habitantes, y nada notable. En esta provincia se halla *Valdepeñas*, célebre por el vino de su nombre, tan estimado en toda Europa: en el extremo S. O. el *Almaden*, con sus famosas minas de azogue; y en el extremo opuesto *Uclés*, villa célebre en la antigüedad, en el dia casi destruida desde la batalla que se dió en ella desgraciadamente contra los franceses en 13 de enero de 1809. En ella existe la Real Casa de Santiago, cabeza de la Orden, con Obispo Prior perpétuo, cuya jurisdiccion se extiende á toda la Mancha, y no al pueblo de Uclés, donde reside, que pertenece al Obis-

pado de Cuenca. Cerca de esta villa, junto á la de Saelices, una legua distante, se encuentra un cerro llamado *Cabeza del Griego*, donde se hallan ruinas de una ciudad antigua, que se cree sea *Segobriga*.

CASTILLA LA VIEJA.

Esta Provincia, con inclusion de las Montañas de Santander, tiene por límites al N. el Océano Cantábrico, las provincias de Alava y Navarra; al E. Aragon; al S. Castilla la Nueva, y al O. el Reino de Leon: tiene 1488 leguas cuadradas, y 950.763 habitantes. El terreno se parece al de la Mancha, como igualmente sus habitantes: al Mediodia es llano, y al N. montañoso: produce trigo en abundancia, y sería fértil en todo si se abriesen canales de riego de los rios Ebro y Duero que corren por esta Provincia y son los mas caudalosos de España: los vinos en muchas partes son agrios, y los bosques dan alguna madera. Las demas producciones consisten en frutas, caza y pesca. El clima es fresco y aun frio en las montañas, y templado y aun cálido en las llanuras, especialmente en verano. Se subdivide Castilla la Vieja en cuatro provincias, que son: Burgos, Soria, Segovia y Avila.

1ª La provincia de *Burgos* tiene 642 leguas cuadradas, y 470.588 habitantes, á razon de 734 por cada una. *Burgos* es la capital, y Silla arzobispal: tiene 12? almas de poblacion, y está situada sobre el rio Arlanzon: la Catedral es muy hermosa. Burgos es ciudad muy célebre y antigua, con muchas ruinas y monumentos que manifiestan lo que fue en otro tiempo: tiene el paseo del Espolon y otros muchos á orillas del rio. *Santander* corresponde á esta provincia: tiene 12.007 almas; es Obispado, y puerto de mar. *Santoña*, fortaleza casi inexpugnable, con un puertecito ó muelle; y *Laredo*, de donde viene la buena merluza. Entre la provincia de Burgos y la de Soria está la hermosa y fértil *Rioja*, bañada por los rios Iregua, Tiron, Oja, Zidacos, Najerilla, Leza y Alhama: tiene 12 leguas de Norte á Mediodia, y 22 de Oriente á Ponien-

te: está encerrada entre los montes de Oca, San Lorenzo y Cebollera al O. y S., y por el Ebro al N. y E. *Logroño* y *Santo Domingo de la Calzada*, situada la primera sobre el Ebro con un hermoso puente, y 7111 habitantes; y la segunda sobre el Oja, con 2400: ciudades ambas, y la segunda Episcopal: son las principales poblaciones de la Rioja.

2ª La Provincia de *Soria* tiene 341 leguas cuadradas, y 198.107 habitantes, á razon de 581 por cada una. *Soria* su capital, sobre el Duero, con 3710 habitantes, está situada muy cerca de las ruinas de la inmortal *Numancia*. Es cabeza del Obispado de su nombre, y tiene en sus términos excelentes pastos y ganados que dan lana de la mas fina y estimada.

3ª *Segovia*, Provincia que tiene 290 leguas cuadradas, y 164.007 habitantes, á razon de 566 por cada una. Su capita es la ciudad de *Segovia*, con 9572 habitantes, cabeza del Obispado de su nombre; es muy antigua, y tiene varios monumentos famosos de arquitectura, y tales son: la Catedral, el Alcazar, despues colegio de Artillería, y el acueducto romano de 4362 pies y 159 arcos, algunos mas altos que lo mas elevado de la ciudad, por el que se conducen las aguas á toda ella, la Casa de Moneda y otros. Las lanas segovianas son de las mas estimadas de España, y sus paños finos han sido tambien muy nombrados.

4.ª *Avila*: esta Provincia tiene 215 leguas cuadradas, y 118.065 habitantes, á razon de 549 por cada una. La ciudad de *Avila*, con 42 almas, es la capital y cabeza del Obispado de su nombre, situada á orillas del arroyo Grajal, que se une con el rio Adaja. Su terreno produce granos y hortalizas, y tiene ganados.

LEON.

Esta Provincia, con título de *Reino*, se subdivide en seis, que son: Leon, Palencia, Salamanca, Valladolid, Zamora y Toro: confina al E. con Castilla la Vieja, al N. con Asturias, al O. con Portugal y Galicia, y al S. con Extremadura. Tiene 1678 leguas cuadradas de superficie, y 924.025 habitantes. El

clima es sano, aunque en general frio y húmedo: el terreno está cortado por cadenas de montañas, entre las que hay agradables y fértiles llanuras, que dan abundantes cosechas de trigo, cebada, frutas, vino, lino y cáñamo, legumbres y hortalizas: tiene muchos pastos y ganado lanar, caballar, mular y vacuno: aves, buen queso, caza, truchas y anguilas sabrosísimas. Tiene ademas minas de cobre, y canteras de piedras muy apreciables, y está atravesado por varios rios que contribuyen á su fertilidad.

1ª La Provincia de *Leon* tiene 239.812 habitantes en 493 leguas cuadradas de superficie, á razon de 486 por cada una. Su capital es la ciudad de *Leon*, que lo es del Reino de este nombre, y Corte antigua de sus Reyes, con 7ª almas de poblacion: la Catedral merece particular atencion por ser obra acabada y hermosísima de gusto gótico. La lencería y los hilos forman el principal artículo de industria de Leon, y su terreno da frutas, granos y mucho lino. Leon es Obispado exento, y ademas existe aquí el Obispo Prior perpétuo de la Órden de Santiago como el de Uclés que es el primero.

2ª La Provincia de *Palencia* tiene 118.064 habitantes en 145 leguas cuadradas, á 814 por cada una. La ciudad de *Palencia* es la capital, con 8ª habitantes, célebre por sus mantas, y es cabeza de Obispado.

3ª La Provincia de *Salamanca* tiene 471 leguas cuadradas, y 209.988 habitantes. Su capital es la ciudad de *Salamanca*, sobre el Tormes, con 12.976 habitantes, célebre Universidad, y cabeza de Obispado: tiene sobre el rio un puente de 500 pasos de largo. Cerca de Salamanca, en la frontera de Portugal, está la Plaza de *Ciudad-Rodrigo*.

4ª La Provincia de *Valladolid* tiene 271 leguas cuadradas, y 187.390 habitantes, á 692 por cada una. Su capital es la célebre ciudad de *Valladolid*, situada en la confluencia del Pisuerga con el Esgueva: tiene 3ª habitantes, y está en una hermosa llanura: reside en ella la Chancillería, el Capitan general de Castilla la Vieja y el Intendente: tiene Universidad muy concurrida, escuela de ciencias exactas y dibujo, y bella

Catedral, como cabeza que es de Obispado: hermosos paseos, plaza grande y simétrica que se dice sirvió de modelo para la construccion de la de Madrid, suntuosas Iglesias, y otras particularidades.

5.ª La Provincia de *Zamora* tiene 133 leguas cuadradas, y 71.401 habitantes, á 537 por cada una. La capital es *Zamora*, ciudad célebre en lo antiguo, todavia con murallas, situada en un cerro escarpado que domina al Duero, sobre el que tiene un buen puente. Zamora tiene 8302 almas: es Obispado. Hay algunas manufacturas de paños.

6.ª La Provincia de *Toro* tiene 165 leguas cuadradas, y 97.370 habitantes, á 590 por legua. Su capital es la ciudad de *Toro*, con 6625 almas, sobre el Duero: tiene una vega y campiña feraz en frutas exquisitas y granos.

Ademas de lo dicho se hallan en el Reino de Leon otras villas y ciudades notables, tales son *Medina del Campo*, Corte en ocasiones de los Reyes de Castilla; *Simancas*, famosa por su archivo; *Ledesma*, por sus baños termales y otras.

ASTURIAS.

Esta provincia, con el título de *Principado*, tiene 308½ leguas cuadradas, y 364.238 habitantes, á razon de 1180 por cada una. Confina al N. con el mar Cantábrico, al E. con las Montañas de Santander, al S. con el Reino de Leon, y al O. con el de Galicia. Su clima es frio y lluvioso generalmente; su terreno, quebrado y lleno de montañas, no produce granos, aunque sí algun maiz, castañas, frutas, avellanas y manzanas, de que hacen sidra: los bosques dan madera de construccion y caza, y sus costas mucha pesca. Riegan algunos rios este pais, cuya capital es *Oviedo*, ciudad de unos 10? habitantes, Obispado exento, residencia de la Real Audiencia de Asturias: tiene Universidad, Hospicio y Hospital, paseos y un acueducto. En el convento de Benedictinos de esta ciudad murió nuestro sábio español el célebre Feijoo. El Principado se divide en Concejos ó Asociaciones de varios lugares de la jurisdiccion de una Villa: no hay

en todo él mas ciudad que la Capital: y tiene algunos pequeños puertos, como son: *Gijon* (la mayor villa del Principado), *Castropol*, *Navia*, *Luarca*, *Mures*, *Luanco*, *Candas*, *Villaviciosa* y *Lastres*.

PROVINCIAS VASCONGADAS.

Estas Provincias son: Guipuzcoa, Vizcaya y Alava. Linda este pais al N. con el Mar Cantábrico, al E. con Francia y Navarra, al S. y O. con Castilla la Vieja: tiene 248½ leguas cuadradas, y 283.450 habitantes. Este pais es el mas poblado de España y el mas pintoresco (si se exceptúa Valencia) por sus casas de campo en gran número: el clima es algo frio en invierno, y templado en verano: el terreno está lleno de montañas y valles que riegan varios rios; produce por esto, y por la industria de los habitantes, algunos granos, sabrosas frutas, castañas, manzanas con que hacen sidra á falta de vino, que no tienen sino el *chacolí* que hacen con uva de parra. Hay muchas ferrerías, industria principal del pais, que tiene muchas minas de hierro. Hay poco ganado, y el vacuno es muy pequeño. Sus villas son lindas y limpias, y sus posadas las mejores de España: su lengua es el *Vascuence*, peculiar de este pais, y que se supone ser la primitiva de la Nacion. La poblacion de cada provincia es la siguiente:

1.ª La Provincia de *Guipuzcoa* tiene 104.491 almas en 52 leguas cuadradas, á razon de 2009 por cada una; «de modo, dice Antillon, que si toda España, inclusas las Islas Baleares, estuviese poblada como Guipuzcoa, tendria 30.146,050 individuos, es decir, casi tres veces mas que su poblacion actual.» La villa de *Irun*, última de España, pertenece á esta Provincia; está á media legua del rio Bidasoa, que separa á España de Francia: *San Sebastian*, ciudad fuerte y puerto, con 900 caseríos y 149 almas: *Fuenterrabía*, plaza fuerte: *Tolosa*, sobre el Oria y Vergara, con un colegio ó establecimiento científico, y otras hermosas poblaciones.

2.ª La provincia de *Vizcaya*, con título de *Señorío*, tiene

111.436 habitantes en 106 leguas cuadradras, á 1051 por cada una. La capital es *Bilbao*, villa situada en una llanura, sobre una ria que la sirve de puerto: es muy linda, con 8107 habitantes.

3.ª La provincia de *Alava* tiene 90½ leguas cuadradas, y 67.523 habitantes, á razon de 746 por cada una. Su capital es la ciudad de *Vitoria*, rodeada de montes, y regada por el rio Zadorra: su Plaza es muy hermosa: tiene muy bellas Iglesias, y buenos paseos. La evanistería, herrería y confitería constituyen su principal industria. Vitoria es poblacion de 6500 almas. La provincia de Alava, en 12 leguas de ancho y 14 de largo, tiene 432 poblaciones, entre ellas una Ciudad y setenta y dos villas. La ciñen todos los montes y peñascos escarpados de tres principales cordilleras, derrame de los Pirineos, con muchos robles, hayas, y otros árboles y yerbas medicinales: tiene minas de hierro, cobre, multitud de aves, animales, &c.

NAVARRA.

Esta Provincia, con título de *Reino*, está terminada al N. por los Pirineos, al E. por Aragon, al S. por Castilla, y al O. por ésta y Alava; y tiene 205 leguas cuadradas con 221.728 habitantes, á razon de 1082 por cada una. El clima es frio hácia el Pirineo, y templado por la parte de Castilla. El terreno es montuoso y lleno de bosques al N. En las inmediaciones del Ebro es mas llano y bastante fértil. Produce granos, frutas, legumbres, excelentes vinos, cáñamo y lino. La industria de los Navarros consiste principalmente en cordelería, tegidos y algunas ferrerías. La capital del Reino de Navarra es la ciudad de *Pamplona*, plaza de las mas fuertes de España, cabeza del Obispado de su nombre, residencia del Consejo Real de Navarra, y del Virey y Capitan general; tiene 149 almas: fue en otro tiempo Corte de sus Reyes. Está situada en una hermosa llanura, rodeada de altos cerros: tiene muy buenos edificios, calles anchas y limpias, seis fuentes y varios paseos, siendo el principal el de la *Taconera*. En Navarra está *Peralta*, cé-

lebre por sus vinos. *Estella*, cerca de la cual está el famoso monasterio de Cistercienses de Iracne, y otras poblaciones.

Navarra tiene sus fueros particulares, Consejo supremo, y reune Córtes cuando lo exige el arreglo y gobierno interior de la provincia, que se divide en cinco merindades, que son: PAMPLONA, SANGUESA, ESTELA, OLIT y TUDELA, cada una con una ciudad capital del mismo nombre. Los rios que riegan á Navarra son: el Ebro, en que desembocan Cidacos, Arga, Aragon, Queiles y Altama, y el Vidasoa.

ARAGON.

Este Reino está comprendido entre los Pirineos al N., Cataluña al E., Valencia al S., y las dos Castillas al O.: tiene 1232 leguas cuadradas, y 657.376 habitantes, á razon de 534 por cada una. Su clima es frio en los extremos por razon de los montes, y templado en el centro. El terreno en general es montuoso, con buenos valles, y produce granos, vinos, frutas deliciosas, cáñamo y lino, mucha madera de construccion, leña y caza. Le riegan muchos rios, siendo el principal el Ebro, sobre el cual está situada ZARAGOZA, ciudad capital de Aragon, con 55Ø almas, Arzobispado, residencia de la Real Audiencia y del Capitan general: tiene buenos edificios y templos; entre estos merecen distinguirse el de Nuestra Señora del Pilar y el de la Seu: dos bibliotecas públicas, Universidad, y otros establecimientos públicos. Zaragoza es célebre por los dos famosos sitios sostenidos contra los franceses en 1809, los que entraron en ella despues de una horrorosa pérdida, cual jamás experimentaron ni aun delante de las plazas fuertes de primer órden, pues Zaragoza no tuvo otras murallas que los pechos de sus ilustres defensores, y cuando éstos estaban la mayor parte postrados en la cama de la peste causada por la infeccion de los cadáveres insepultos, y por la hambre. Tiene Aragon varias ciudades, como son *Jaca* con un castillo, *Albarracin*, *Huesca*, *Barbastro* y *Teruel* (célebre por sus dos amantes, cuyas momias se conservan y manifiestan en el dia á los foraste-

ros que quieren verlas), todas cabezas de Obispado, *Calatayud*, *Borja*, *Fraga* y *Alcañiz*. A 4 leguas de Teruel se halla la prodigiosa fuente de *Cella* (lugar de unos 500 vecinos), á 1241 varas sobre el mar; manantial inagotable de figura circular, y grande como una plaza: produce un rio (el Giloca), con cuyas aguas muelen muchos molinos, y se riegan las huertas y campos de varios pueblos que sin esta fuente perecerian.

CATALUÑA.

Esta Provincia, con título de *Principado*, confina al N. con los Pirineos, al O. con el Mediterráneo, al Mediodia con Valencia, y al Poniente con Aragon. Tiene 1003 leguas cuadradas, y 858.818 habitantes, á razon de 856 por cada una. Su parte N. es sumamente fria por estar las montañas cubiertas de nieve; en lo demas es bastante templado el clima. A pesar de la aspereza del terreno, que no es á propósito para la agricultura, á fuerza de mil afanes produce algunos granos (no suficientes para el consumo), vinos, frutas, &c. Hay fábricas de tegidos de seda, de encages, sombreros, algodones, lino, cáñamo, papel, hierro y curtidos; en fin, Cataluña es la provincia mas industriosa, comerciante, de las mas pobladas y acaso la mas rica de España. Hay en ella muchas salinas, mármoles, jaspes y otros minerales preciosos, minas de plomo &c. La riegan varios rios, entre ellos el Ebro. Tiene una dilatada costa llena de pequeños puertos, y algunas plazas fuertes, como *Rosas*, *Tarragona*, silla Arzobispal con un hermoso puerto nuevo, ciudad que dió su nombre á la *España Tarraconense* de los Romanos, y que tiene en el dia 7500 habitantes, y *Barcelona*, capital de todo el Principado, plaza de las mas fuertes de España, con buena ciudadela y el inexpugnable castillo de Monjuich; buen puerto aunque no muy abrigado de los vientos de Levante: es cabeza del Obispado de su nombre: hay en ella fábricas de todas clases, y el comercio é industria estan en el estado mas floreciente: sus calles estan bien empedradas, tiene buenos edificios públicos y particulares: se obser-

va la mejor policía: hay establecimientos científicos, y el mejor teatro de Opera de España: está rodeada esta ciudad de bellas quintas ó casas de campo, en fértiles y hermosas campiñas; de forma que todo contribuye á que Barcelona sea la poblacion mas deliciosa y la mas culta de toda la Monarquía: el número de sus habitantes asciende 140∂.

Siete leguas al N. de Barcelona está la famosa Montaña de *Montserrate*, quizá la mas pintoresca de Europa por su configuracion en forma de multitud de pirámides desiguales ó peñones serrados, perpendiculares desde 20 á 160 pies de altura, separados entre sí, y unidos todos á una base de ocho leguas de circuito. A proporcion que se sube á la Montaña se vé cesar toda vegetacion, y en la cima solo hay peñas peladas. En esta Montaña se halla en célebre santuario de la Vírgen de Montserrate, en el Monasterio de Benedictinos, lleno de preciosidades, y muy concurrido de los viageros y devotos. Habitan la aspereza de la Montaña varios hermitaños en diferentes hermitas. Desde la de San Gerónimo, que es la que se halla en la cumbre, se descubre un inmenso horizonte.

Toda Cataluña está sembrada de grandes poblaciones, donde brilla la industria y el comercio en todo género, y muchas plazas fuertes ademas de las referidas, tales son: la inmortal *Gerona* que casi igualó á Numancia en el sitio que la pusieron los franceses en la guerra de la independencia de *1808*. *La Seo de Urgel* y *Vich*, obispados. *Cardona*, notable por estar »situada al pie de un peñasco de sal mazizo, levantado sobre »tierra de 400 á 500 pies. Esta prodigiosa montaña de sal blan»ca, dice Antillon, desnuda de cualquiera otra materia, es úni»ca en la Europa; tiene una legua de circuito; su profundidad »se ignora, y por consiguiente la materia sobre que descansa. »Los escultores del Pueblo hacen tambien de esta sal gema al»taritos, imágenes, cruces, saleros, &c. que quedan transpa»rentes como el cristal (*).» *Lérida* tambien plaza fuerte, y

(*) Elementos de la Geografía astronómica, natural y política de España y Portugal, segunda edicion, pág. 70.

Tortosa, que ámbas son igualmente cabeza de Obispado. Asímismo es notable *Cervera* por sus estudios generales. De modo que si toda nuestra Nacion fuese como Cataluña, en nada cederia á la Francia é Inglaterra, es decir, á las dos naciones mas cultas, industriosas, comerciantes y ricas del Mundo.

VALENCIA.

Reino y Provincia de las mas hermosas de España, que está limitada al N. por Cataluña, al E. por el Mediterráneo, al S. por el Reino de Murcia, y al O. por Castilla la Nueva y Aragon. Su superficie es de 643 leguas cuadradas, y su poblacion 825.059 habitantes á 1283 por cada una. El clima de esta deliciosa provincia es el mas templado de España: el terreno es montuoso en la mayor parte y cubierto de árboles, ameno y fértil en las llanuras y valles que riegan mas de treinta rios, siendo los mas famosos el *Turia*, el *Jucar*, el *Segura*, el *Mijares* y el *Palancia*. Produce poco trigo, y mantiene pocos ganados, no alcanzando unos ni otros al consumo del pais; pero en cambio abunda en arroz, maiz, vinos, aguardientes, aceite delicado, naranjas, limones, cidras, todo género de frutas, algarrobas, almendras, higos, pasas, miel, cera, uvas, hortalizas, melones, esparto, palma, lino, cáñamo, sosa, barrilla y, sobre todo, muchísima seda, la mejor del mundo. En sus montes tiene Valencia minas de oro, plata, azogue y hierro; canteras de marmol, alabastro, jaspe y arcilla, de que se hace la loza fina de Alcora. Los Valencianos son muy agiles y festivos, aunque de cabeza un poco ligera, y muy industriosos. En fin, Valencia es el jardin de España: su capital es la ciudad de *Valencia*, con 160∂ almas de poblacion, de las cuales solo 100∂ habitan dentro de los muros: está situada en la orilla derecha del Turia, sobre el que tiene cinco hermosos puentes, y á una media legua del mar, sobre el que tiene el puerto y fuerte del *Grao*. Valencia es Arzobispado, residencia del Capitan general, y de la Real Audiencia de su nombre: tiene muchos edificios magníficos, Universidad, academias de Nobles

Artes y otras ciencias: dos bibliotecas y muchísimas fábricas de seda, empleándose en ellas 25? personas que elaboran un millon de arrobas cada año. El Seminario de San Pablo, el Hospital general y la lonja del Comercio, merecen bastante consideracion. «Desde el Miquelet ó Torre de la Cátedral, dice nuestro Antillon, parece Valencia asentada en el centro de un hermoso vergel, lleno de alquerías, huertas, casas de campo y »lugarejos. Lo mas bello de su situacion consiste en hallarse »enmedio de la Huerta que ocupa 60? personas, la cual, dice »muy bien Bowles, es un inmenso bosque de moreras, cuya »seda compite con la de Murcia; hay á mas en aquel terreno »feliz enorme cantidad de limas, limones, naranjas y cidras, »de seis libras de peso algunas, cuyo perfume embalsama el »ambiente; muchos granados, higueras y parras que dan las »uvas mas deliciosas que pueden imaginarse; pues sus granos »son como nueces moscadas, y algunos racimos pesan 13 y 14 »libras: el terreno entre los árboles lo ocupan sucesivamente »los melones, guisantes, alcachofas, coliflores y otras legum»bres.» A cuatro leguas de Valencia está la villa de *Murviedro*, al pie una montaña de mármol negrizco sobre las ruinas de la inmortal *Sagunto*. El Castillo que está en esta Villa se llama *San Fernando de Sagunto*, y es muy fuerte. Aun se conserva en el dia en Murviedro un teatro que manifiesta su antigua grandeza en tiempo de los romanos. La ciudad de *Alicante*, situada tambien en esta provincia, es una plaza muy fuerte y puerto con 17.834 habitantes, en la cual no pudieron entrar los franceses en la guerra del año de 1808. A una legua de Valencia se halla la famosa laguna llamada la *Albufera* de $3\frac{1}{2}$ leguas de largo, y dos de ancho, toda de aguas llovedizas y de manantiales, con muchísima pesca, multitud de anades, gansos, fojas, gallos marinos, gallinas ciegas, &c. y en su dehesa muchos conejos y liebres.

MURCIA.

Este Reino está terminado al N. por Valencia y Castilla la Nueva: al E. por el Mediterráneo y Valencia: al S. por el mis-

mo Mar; y al O. por el reino de Granada. Su extension es de 659 leguas cuadradas, y 383.226 habitantes, á 582 por cada una. El clima es algo cálido y bastante seco. El terreno generalmente es montuoso y fértil el año que llueve. Produce, como Valencia, algunos granos, que no alcanzan para el consumo y mucho menos en año seco, vinos, aceite, frutas, algun arroz, cáñamo, azafran, sosa, muchas naranjas, limones, granadas, esparto, y sobre todo seda reputada la mejor de España y cuyo producto anual se calcula en 25 millones de reales. Tiene esta provincia en sus montes minas de plata, azogue, plomo, alumbre, azufre almagre ó almazarron; y sus vegas son de lo mas fértil y delicioso del mundo. La ciudad de *Murcia*, sobre el Segura (rio á quien debe toda la provincia su abundancia y hermosura) es la Capital, con unos 34.800 habitantes, sin contar su huerta y campo, cuya poblacion es dispersa, y consta de 76.800. Es cabeza de Obispado, y su catedral está llena de antigüedades preciosas: tambien son edificios notables el Palacio episcopal, el Contraste y otros. Para la instruccion pública está destinado el Seminario de San Fulgencio, y algunos otros establecimientos. Hay en Murcia muchas fábricas de seda; y de sus alrededores se extrae salitre para abastecer á nueve molinos de pólvora. Sobre el Segura tiene un hermoso puente rodeado de deliciosos paseos. Entre las muchas y buenas poblaciones del reino de Murcia merece la primera atencion la ciudad de *Cartagena*, fundada por los Cartagineses, que parece la dieron su nombre; es plaza fuerte, 2º Departamento de Marina de España, puerto de los mas seguros del Mediterráneo, con arsenal, astillero, carena, diques y almacenes; la poblacion es hermosa y llega á 20ᘐ almas, y está defendida por tres castillos. Está situada en terreno árido si no llueve, y produce barrilla, sosa y esparto, y las fábricas de cordelería y lanas consumen 50ᘐ arrobas de cáñamo cada año. Cartagena abunda en ruinas, inscripciones y medallas antiguas que se descubren todos los dias y manifiestan su antigüedad.

ANDALUCÍA.

Esta Provincia, la mayor de España, confina al N. con Castilla la Nueva y Extremadura; al E. con el reino de Murcia; al S. con el Mediterráneo, Estrecho de Gibraltar y con parte del Mar atlántico, y al O. con Portugal. Se subdivide en cinco provincias que todas tienen el título de reinos, menos la última, y son: *Sevilla*, *Córdoba*, *Granada*, *Jaen* y las *Nuevas poblaciones de Sierra Morena*; y contienen 1.904.176 habitantes, en 2281 leguas cuadradas. El clima de Andalucía en general es cálido, aunque lo templan en parte las muchas montañas y los aires del mar. Produce el terreno trigo, cebada y otros granos, vinos deliciosos y muy estimados, como son los de Jerez y Málaga, algodon, naranjas, la mayor parte agrias, limones y frutas de todas clases. Tiene minas de diferentes metales, canteras de mármoles, jaspes, y sus caballos son los mas hermosos, los mas gallardos, y por lo tanto los mas apreciados de Europa. Riegan á Andalucía varios rios, entre ellos el *Guadalquivir*, que es el celebrado Betis de los antiguos, y dió su nombre á la Provincia llamada *Bética* en otro tiempo.

1ª El Reino de *Granada* tiene 805 leguas cuadras, y 692.924 habitantes, á razon de 861 por cada una. Está lleno de montañas: el clima es templado; el terreno produce cuanto puede desearse para la comodidad de la vida: tiene hermosas y fértiles vegas, regadas por los rios *Genil*, *Darro*, *Guadix*, *Guadiazo* y otros. *Granada*, ciudad de unos 60∂ habitantes, es la capital, Arzobispado y residencia de la Chancillería y del Capitan general: tiene magníficos y antiguos edificios, como la Alhambra (palacio y fortaleza), la Catedral, el Generalife, casa de recreo de los reyes moros, y otros muchos. Granada y su provincia fue lo último que poseyeron los moros en España, siendo arrojados de ella por los Reyes católicos en 1492.

2ª El Reino de *Sevilla* tiene 746.221 almas, en 752 leguas cuadradas, á 992 por cada una. El clima es cálido; el terreno abunda en aceite, que se extrae para las demas provincias

de España, y aun para el extrangero hasta 500ª arrobas: tiene muchos y exquisitos vinos, limones, naranjas, frutas y granos, aunque no bastantes para el consumo. Riegan esta provincia los rios *Guadalquivir*, *Genil*, *Corbantes*, *Tinto*, &c. La capital es la soberbia y antigua ciudad de *Sevilla*, con 100ª almas, sobre el Guadalquivir, que es navegable desde aquí al mar. Es el 2º de los Arzobispados de España, y residencia de la Real Audiencia: la Catedral es una de las mas hermosas del Reino, y muy alta su torre, llamada la *Giralda*, á la que se sube sin escalon alguno, es decir, casi á pie llano, á pesar de tener la mayor elevacion que conocemos en torre alguna de España. En la catedral está el cuerpo del Santo Rey Don Fernando III de Castilla, que conquistó esta ciudad de los moros, la cual tiene Universidad, casa de moneda, fundicion de artillería, y muchos buenos edificios. Sobre el rio tiene un hermoso puente de barcas, y al otro lado se halla el arrabal de *Triana*, que tiene dos mil vecinos.

3º El reino de *Córdoba* tiene 252.028 habitantes en 348 leguas cuadradas, á 724 por cada una: clima templado, terreno montuoso en parte, que abunda en pastos y ganados de todo género, y en caballos hermosísimos, y en parte llano ó de campiña que produce vinos y aceite. La capital es la ciudad de *Córdoba*, Corte de los Reyes moros mas poderosos de España, de la sangre de los Califas: tiene 20.274 habitantes; está situada sobre el Guadalquivir, y con buen puente. Es Obispado, y su catedral (Mezquita la primera despues de la Meca en tiempo de los Moros), es un cuadrilongo de 620 pies de largo, y 440 de ancho. Principió este magnífico edificio el Rey Moro Abderramen. Tiene á lo largo 29 naves, y 19 á lo ancho, sostenidas con mas de 400 columnas de mármoles y jaspes, que »parece se sacaron, dice Antillon, de las montañas »vecinas. El patio que le precede, poblado de naranjos y her»moseado con abundantes aguas, presentaba al templo un so»berbio vestíbulo.» Tiene Córdoba pocos edificios que merezcan consideracion, muchas fuentes con buenas aguas, y hay en ella algunos colegios.

4ª El reino de *Jaen* tiene 268 leguas cuadradas, y 206.807 habitantes, á 772 por cada una. Está rodeado de montañas, abunda en vinos, aceite, garbanzos, frutas y algunos granos. Los rios principales que le riegan son: *Guadalquivir*, *Guadalimar*, *Jaen*, *Jandula* y otros. La capital es la ciudad de *Jaen*, Obispado, situada sobre el rio del mismo nombre, con 12.400 almas, buena catedral de tres naves, sin que tenga otra cosa notable.

5ª Las *Nuevas Poblaciones de Sierra Morena*, que principiaron á formarse de órden del Rey Cárlos III en 1767, ocupan el espacio de 108 leguas cuadradas, que tienen 6196 habitantes, á 57 por cada una: el terreno produce granos, algun aceite bueno, cáñamos, seda y garbanzos; en los pueblos hay algunas manufacturas de seda, cáñamo, lana, loza y vidriado. La capital es la *Carolina*, poblacion muy bonita con calles tiradas á cordel, alamedas, fuentes y edificios públicos de buen gusto. El terreno, como se deja pensar, es áspero y montuoso. Se fundaron estas poblaciones á representacion del sábio Olavide, en tiempo del Señor Rey Don Cárlos III, de feliz memoria, que concedió á los nuevos pobladores ó colonos muchas gracias y exenciones.

La Andalucia tiene muchas y hermosas ciudades y poblaciones grandes y puertos, mereciendo la primera atencion *Cádiz* (que corresponde al reino de Sevilla), ciudad de 720 almas, muy bella, cabeza de Obispado, emporio de nuestro comercio con Ultramar, primer Departamento de Marina de España, y acaso, dice Antillon, el establecimiento mas completo »de Marina militar de Europa.» Está Cádiz situada en la punta Norte de la Isla de Leon, que tiene tres leguas de largo, y comunica con el continente por el Puente Suazo. »En su excelente bahía y puerto, que defienden algunas fortalezas, dice el »mismo señor Antillon, hay á veces mas de mil buques; y en »general Cádiz es un mundo abreviado, donde el interes del »comercio reune hombres de todas las naciones, y donde rei»nan una actividad y un movimiento general, cual no se ve »mas que en pueblos en que se cruzan intereses muy importan-

»tes.» Cádiz no tiene fuentes, porque carece de aguas; pero se suple con hermosos algibes, en que se conserva cuanta es necesaria, y ademas se provee del Puerto de Santa María. Hay en Cádiz varios colegios, academias y establecimientos científicos, dos hospitales limpísimos muy hermosos, y perfectamente asistidos, particularmente el de las mugeres; y el Molino de Irujo movido por la accion del vapor del agua, máquina que puede moler dos mil fanegas diarias. El Observatorio astronómico de Marina existe en la ciudad de San Fernando, pueblo de mas de 328 almas, ó lo que es lo mismo, en la *Isla* llamada ántes de *Leon*, que tiene muchas y buenas salinas de sal muy blanca. Al E. S. E. de Cádiz, en la misma bahía, estan los almacenes, diques y presidio, llamado de la *Carraca*.

Remata Andalucía por el Mediodia en el célebre *Estrecho de Gibraltar*, de tres leguas de ancho y diez de largo, que da comunicacion al Océano con el Mediterráneo: en él, y á su inmediacion, está la plaza y fortaleza llamada el PEÑON DE GIBRALTAR, que poseen los Ingleses, *Algeciras* y *Tarifa*, tambien plazas fuertes.

EXTREMADURA.

Esta fertilísima Provincia tiene 1199 leguas cuadradas, y 428.493 habitantes, á 357 por cada una, en 365 poblaciones: confina al Norte con el Reino de Leon, al Mediodia con el de Sevilla, y al Poniente con Portugal. El clima es templado en invierno, y cálido en verano: el terreno en mucha parte es montuoso, y en parte dehesas en llanuras inmensas, donde se mantienen casi 4 millones de cabezas de ganado lanar trashumante, sin el mucho vacuno, cabrío, de cerda (que se cria mas que en ninguna otra parte de España) y yeguar: es de los mas fértiles del Reino: produce muchos granos, aunque no los bastantes para el consumo, efecto sin duda de los inmensos terrenos que no se cultivan dedicándose á pastos, los que unidos á los muchos montes, llenos los mas de ellos de todo género de caza, constituyen la mayor parte de Extremadura: estos montes estan pobla-

dos de castaños, robles y encinas que dan la mejor bellota del mundo, con la que se nutren muchos miles de cabezas de ganado de cerda, y encierran minas de cobre, hierro, plomo, plata, &c. La Extremadura es muy feraz en vinos, aceite, seda, cáñamo y hortalizas: su terreno está adornado á trechos de muchos árboles frutales de todo género. Los chorizos y jamones de sus cerdos son los mas nombrados y apreciables. Las manufacturas de esta provincia son pocas, excepto algunas fábricas de cordelería, cintas, paño pardo, bayetas, sombreros, cordones de seda, jabon y curtidos. La riegan varios rios, siendo los principales el *Tajo* y el *Guadiana*. Se divide en dos partes, es decir, en Extremadura *Alta* y *Baja*. La primera comprende regularmente desde *Talavera de la Reina* hasta Trujillo, y la segunda desde esta ciudad en adelante hasta *Fuente de Cantos*, último pueblo de la provincia. Tiene muchas y buenas poblaciones, entre ellas varias ciudades, siendo digna de notarse *Mérida*, sobre el Guadiana, con un larguísimo puente, llena de inscripciones romanas y otros monumentos antiguos y preciosidades: su poblacion es de 4375 almas: fue muy célebre en la antigüedad, y se llamó *Emerita augusta*. La capital de toda la Provincia es la ciudad y plaza fuerte de *Badajoz*, con 12? almas, situada sobre el Guadiana, con un puente de 28 ojos. Es Obispado y residencia del Capitan general: tiene fábrica de curtidos y sombreros, y se hallan algunos vestigios de antigüedades. En *Cáceres*, villa de 7439 habitantes, reside la Real Audiencia de Extremadura. *Trujillo*, *Plasencia*, *Coria*, *Llerena* (ciudades), *Zafra*, *Jerez de los Caballeros*, *Zalamea de la Serena*, *Don Benito* y *Valencia de Alcántara* (villas): son todas muy buenas poblaciones.

GALICIA.

Este Reino está terminado al Norte y Poniente por el Mar Atlántico, al Oriente por Asturias y Leon, y al Mediodia por Portugal. Tiene 100 leguas de costa, 1330 leguas cuadradas, y 1.142,630 habitantes, á razon de 859 por legua. El clima es

frio y húmedo en el centro, por ser lluvioso, y templado hácia las costas. El terreno es montuoso, con muchos valles y fértiles vegas: produce centeno, cebada, maiz, poco trigo y vino, frutas, legumbres, patatas, castañas, avellanas, lino, y nabos de una grosura extraordinaria. Se cria en Galicia mucho ganado vacuno, lanar, de cerda, caballar y mular, y muchas aves caseras. Los montes dan mucha caza y madera de construccion, y hay en ellos minas de varios metales y aguas minerales. Riegan á Galicia muchos rios, siendo los principales *Miño*, *Sil*, *Arosa*, *Tambre*, *Allones*, *Mendo* y *Eo*. La industria consiste en lencería é hilaza, algunos paños, sombreros y curtidos; se extraen para Madrid y otras partes jamones, queso, manteca de vacas, pescado embarrilado, sardinas y ganado. Los Gallegos que no tienen en que emplearse en su provincia se extienden por las demas, y sirven en Madrid de aguadores, mozos de cordel, y se emplean en otros trabajos penosos; y otros van á las Castillas á la siega, la cual concluida se restituyen á sus casas.

La Galicia suele dividirse en siete provincias, que son: *Santiago*, *Betanzos*, *Coruña*, *Lugo*, *Orense*, *Mondoñedo* y *Tuy*, que tienen por capitales las ciudades del mismo nombre.

La capital de toda Galicia es *Santiago*, ciudad de 24.334 almas, Silla arzobispal, con Catedral magnífica, donde está el cuerpo del Apóstol Santiago, visitado y venerado desde muy antiguo por gran número de peregrinos: tiene Universidad, hospital, hospicio, fábricas de lencería y encages. Está situada esta ciudad en terreno estéril, rodeada de altos montes entre los rios Sar y Sarela, y es muy propensa á lluvias. La *Coruña* es plaza fuerte, con buen puerto y seguro, defendido por la plaza y el castillo de San Antonio que está dentro del mar. La Coruña tiene 25∂ habitantes: reside en ella el Capitan general de Galicia, y la Real Audiencia. Cerca está el *Ferrol*, tambien plaza fuerte, con 20∂ almas, cuyo puerto tiene la entrada tan estrecha que solo puede entrar un navío de una vez, y está defendido por fuertes castillos y baterías, de modo que es de los mas seguros. El Ferrol es uno de los Departamentos

de marina de España, con arsenal, astillero, diques &c. *Vigo*, tambien puerto muy bueno, de entrada estrecha como el anterior, y villa murada de 3∂ almas. *Lugo*, Obispado y ciudad murada de 4779 habitantes. *Orense*, Obispado y ciudad de 2∂ almas, sobre el Miño. *Betanzos* tiene 4∂, abunda en pesca. Y *Mondoñedo*, Obispado, ciudad sobre el Miño, con 3317 habitantes: abunda en granos, frutas, naranjas, limones y excelentes pescados.

Galicia es la provincia mas poblada de España (exceptuándose Guipuzcoa); la mas grande (fuera de la Andalucía), y la que tiene mas puertos y poblaciones, que sería prolijo y fastidioso enumerar en esta obra tan elemental, y por eso se ha hecho solamente de todo lo mas principal que hay en ella, como asimismo se ha practicado con las demas provincias.

ISLAS BALEARES.

Estas islas son *Mallorca*, *Menorca* é *Ibiza*, que pueden formar otra Provincia de España, ó bien hacer parte de la de Cataluña ó Valencia, de las que estan mas cerca, como que se hallan enfrente de las costas de esta última.

1ª *Mallorca* tiene 112 leguas cuadradas, y 140.699 habitantes, á 1256 por cada una. Parte de su terreno es montuoso, particularmente hácia la costa, y parte llano, muy fértil en aceite, frutas, naranjas, limones, dátiles, y todas las demas de un pais templado; granos, aunque no los bastantes para su consumo, seda, cáñamo, lino &c. Su capital es la ciudad de *Palma*, con 30∂ almas, en campiña deliciosa, y puerto de mar en la costa S. Es plaza fuerte, Obispado, tiene Universidad, Academia de dibujo, y otros establecimientos literarios; muy buenos edificios, entre ellos el suntuoso de la lonja de comercio y fábricas de seda, hilo, palmas y embutidos de madera. Las demas poblaciones de esta isla son: *Soller*, puerto: *Alcudia*, en una lengua de tierra entre dos puertos: *Pollenza*, muy hermosa villa, cerca de la cual se halla la famosa cueva de la *Hermita*, que tan perfectamente describe An-

tillon en su Geografía, llena de hermosas cristalizaciones, estalactites que representan columnas, obeliscos y otros caprichos que va formando la Naturaleza. Dentro de esta cueva hay otra cueva ó abismo lo mismo que la anterior, y el que han tenido atrevimiento de registrar varios viageros. Ademas hay otras hermosas poblaciones. MALLORCA es la Metrópoli de las Islas Baleares, y segun algun autor no hay mugeres feas.

2ª *MENORCA* es la mas esteril de las Baleares, aunque no obstante tiene granos, frutas &c. Su extension es de 20 leguas cuadradas, y 30.990 habitantes, á 1550 por cada una. Su capital es la plaza fuerte y puerto de *MAHON*, ciudad de 4Ø almas, rica y comerciante. Menorca es Obispado.

3.ª *IBIZA*, con la isleta *Formentera*, tiene 15 leguas cuadradas, y 15.290 habitantes, á razon de 1019 por cada una. El terreno y producciones es casi igual al de las anteriores, aunque á esta sobran granos, aceites, higos y almendras para el comercio exterior. La capital es la ciudad de *IBIZA*, plaza fuerte y puerto cómodo, Obispado sufragáneo de Tarragona: tiene buena Catedral, y 660 casas. *Formentera* es una isleta de 3 leguas de largo y 2 de ancho, á media legua de Ibiza: tiene muchos bosques, y la pueblan en caseríos 1500 personas; pues no hay ciudad ni villa alguna.

Entre estas islas hay varios islotes de poca consideracion, entre ellos *Cabrera*, isla de legua y media de largo, despoblada y cubierta de pinos, bojes, &c.

PRESIDIOS DE ESPAÑA EN AFRICA.

Ademas de todo lo referido posee España en la costa Septentrional de Africa á *CEUTA*, ciudad fuerte que sirve de presidio, situada sobre el Estrecho de Gibraltar en una península ó lengua de tierra al pie de un altísimo cerro, llamado el *Acho*. Es Ceuta Silla episcopal, tiene 3496 habitantes, y es un pequeño puerto.

El *PEÑON DE VELEZ DE LA GOMERA*, islote alto, fortificado, y separado del Continente por un brazo de mar llamado

el *Fredo*, es un pequeño puerto; pero falto de agua, que se tiene que traer de Málaga, distante 40 leguas.

Alhucemas y *Melilla* son tambien presidios de España fortificados. *Melilla* es ciudad de 20 almas.

POSESIONES ULTRAMARINAS DE ESPAÑA.

Ademas corresponden á España en Africa las *Islas Canarias*. En Asia las *Filipinas*. En América Septentrional *Nueva España*, *Nueva Galicia* y *Península de Yucatan*, *Goatemala*, *provincias internas de Oriente* y *de Occidente*, *isla de Cuba*, *las dos Floridas* (*), la parte española de la *Isla de Santo Domingo*, *Isla de Puerto Rico*, y demas adyacentes á éstas y al Continente en uno y otro mar. En la América Meridional la *Nueva Granada*, *Venezuela*, el *Perú*, *Chile*, *provincias del Rio de la Plata*, y todas las islas adyacentes en el mar pacífico. De todas estas provincias se hará la correspondiente descripcion en su lugar.

(*) Han sido últimamente cedidas á los *Estados-Unidos de América*.

DIVISION ECLESIÁSTICA DE ESPAÑA.

La Monarquía Española se divide en ocho Arzobispados, y cincuenta y un Obispados en la forma siguiente:

Arzobispados.	Obispados.
1º Toledo. Primado de España, tiene 808 pilas bautismales.....	Córdoba, tiene 92 Pilas bautismales. Jaen, 126 id. Cartagena, 102 id. Cuenca, 354 id. Segovia, 438 id. Sigüenza, 516 id. Osma, 450 id. Valladolid, 112 id.
2º Sevilla. Tiene 234 pilas.....	Cádiz, 54 id. Málaga, 108 id. Ceuta, una pila. Canarias, 54 id.
3º Santiago. Tiene 1183 pilas.....	Mondoñedo, 375 id. Orense, 653 id. Lugo, 1010 id. Tuy, 246 id. Salamanca, 396 id. Ciudad-Rodrigo, 84 id. Astorga, 913 id. Zamora, 250 id. Avila, 538 id. Plasencia, 152 id. Coria, 199 id. Badajoz, 180 id.
4º Granada. Tiene 194 pilas.....	Guadix y Baza, 52 id. Almería, 70 id.

Arzobispados.	Obispados.
5º Burgos. Tiene 1693 pilas.....	Palencia, 380 id. Santander, 511 id. Pamplona, 1090 id. Calahorra, 1013 id. Tudela.
6º Tarragona. Tiene 133 pilas.....	Gerona, 470 id. Vich, 299 id. Urgel, 664 id. Solsona, 148 id. Barcelona, 253 id. Lérida, 250 id. Tortosa, 152 id. Ibiza, 21.
7º Zaragoza. Tiene 3065 pilas.....	Jaca, 251 id. Huesca, 182 id. Barbastro, 180 id. Tarazona, 153 id. Albarracin, 34 id. Teruel, 89 id.
8º Valencia. Tiene 583 pilas.....	Orihuela, 55 id. Segorve, 42 id. Mallorca, Menorca, 66 id.

Los Obispados de *Leon* y *Oviedo*, son exentos.

Ademas hay dos Obispos priores perpetuos de la órden de Santiago en *Leon* y *Uclés*.

Los Párrocos de España, segun algunos autores, ascienden á 150.

SANTO CORNELIO: ROBERTO F. 6

PORTUGAL.

Los límites de este Reino, en otro tiempo provincia de España, son al N. la Galicia, al Oriente el Reino de Leon, las dos Castillas y Andalucía, y al Poniente y Mediodia el Océano.

P. *¿Cuál es su extension?*

R. Portugal tiene 125 leguas de Norte á Sur, y 56 á lo mas de Oriente á Poniente.

P. *¿Cuáles son sus producciones?*

R. El clima de Portugal no es tan cálido como el de España, ni su terreno tan fértil, ni tan sabrosos los frutos que produce. Hay en él naranjas muy estimadas, limones, aceite, sal, mucho vino, seda, lanas y ganado.

P. *¿Cuáles son sus principales rios y montañas?*

R. El *Tajo*, el *Duero*, el *Minho* (Miño) y *Guadiana*. Sus montañas principales son las que separan el Algarve del Alentejo: las que sirven de límites al *Tras-os-Montes*, la *Estreilla* en la Beira, y la *Roca de Lisboa* á la embocadura del Tajo.

P. *¿De qué modo se divide Portugal?*

R. En seis provincias. Al Norte: 1º Entre *Minho* y *Duero*, su capital *Braga*, con 12ⵔ habitantes, sobre el Cavado y el Desta; es Arzobispado. En esta provincia se halla *Oporto*, la segunda ciudad de Portugal, con 40ⵔ habitantes, puerto afamado por su prodigioso comercio de vino, en la embocadura del Duero. 2º *Tras-os-Montes*, su capital *Miranda*, ciudad fuerte sobre el Duero. En esta provincia se halla *Braganza*, con 2700 habitantes, ciudad cuyo nombre lleva la familia reinante de Portugal; es Silla episcopal. Al centro: 3º *Beira*, capital *Coimbra*, residencia en otro tiempo de los Reyes, ciudad situada sobre el Mondego, con célebre Universidad. 4º *Extremadura*, capital *LISBOA*, soberbia ciudad sobre el Tajo

*

en la mas bella posicion del mundo, es la capital de Portugal, su puerto uno de los mayores de Europa, y sería el mas magnífico si se construyese un muelle todo lo largo de la ciudad sobre las orillas del Tajo. La poblacion de Lisboa es, segun expresan ciertos autores refiriéndose á datos positivos ú oficiales del Gobierno de Portugal, 500ϑ habitantes (*). Al Sur: 5º El *Alentejo*, provincia tan fértil que se llama el *granero de Portugal*, su capital la ciudad de *Evora*, con 12ϑ habitantes. Y 6º El *Algarve*, capital *Tavira*, con 5ϑ habitantes, ciudad comerciante y puerto, sobre el Segna. En esta provincia se halla el Cabo de San Vicente.

Ademas posee Portugal en Asia á *Goa* y *Macao*, y otras muchas plazas: en Africa á *Magazan* en el Reino de Marruecos, las islas de la *Madera*, *Cabo Verde* y *Mozambique*; y en la América Meridional el *Brasil* y las *Islas de los Azores*.

P. ¿*Cuál es el Gobierno de Portugal*?

R. El Monárquico, y la Corona es hereditaria aun para las hembras.

P. ¿*Cuál es la Religion de este Reino*?

R. La Católica es la sola que se admite. Hay 3 Arzobispados y 22 Obispados.

P. ¿*Cuáles son las costumbres de este pais*?

R. En las ciudades son bastante graves: en lo general del pueblo ásperas, groseras y supersticiosas. Los portugueses son vigorosos, urbanos, inteligentes, muy dados á las ciencias, á las artes y al comercio.

(*) Repertorio Estadístico del año de 1823.

ITALIA.

La Italia es una de las mas bellas é importantes regiones de Europa: forma una península que representa una bota. Sus límites son: al N. la Suiza y Alemania, al E. el mar Adriático, al S. el Mediterráneo, y al E. el mismo mar y la Francia. Su extension es de 250 leguas de largo, y 135 en su mayor anchura: su poblacion es de 18 á 20 millones de habitantes.

P. *¿Cuáles son sus producciones?*

R. Consisten en trigo, frutas y vinos deliciosos, seda, arroz, limones, naranjas exquisitas y otros frutos, azufre y alambre. Las montañas encierran minas de oro, plata, cobre, hierro y plomo, piedras preciosas y canteras de muy hermoso marmol.

P. *¿Cuáles son sus principales montañas?*

R. Los *Alpes*, que la separan de Francia, de la Suiza y Alemania; y el *Apenino*, que se extiende de Norte á Sur, y atraviesa la Italia en toda su longitud.

P. *¿Cuáles son sus rios?*

R. Los principales son el *Pó*, que recibe el Tesino y el Adda, y se pierde en el mar Adriático: el *Adige*, que pasa por Verona, y se pierde en el golfo de Venecia: el *Arno*, que riega á Florencia, y entra en el mar un poco mas abajo de Pisa: el *Tiber* ó *Tibre*, que pasa por Roma, y tiene su embocadura en el mar de Toscana: el *Carigliano* y el *Volturno* que desembocan en el mar en el Reino de Nápoles.

P. *¿Cuáles son sus lagos?*

R. Los mas notables son los de *Garda*, de *Coma* y el *Lago mayor* en el Reino Lombardo-Veneto: el Lago de *Perusa*, en otro tiempo *Trasimenes* en los Estados del Papa, y el de *Cesano* en el Abruzzo, Reino de Nápoles.

P. *¿Qué Religion es la de Italia?*

R. En toda ella la dominante es la Católica; y antes de la revolucion francesa se contaban 41 Arzobispados y 236 Obispados.

P. ¿*Cuáles son las costumbres*?

R. En general son relajadas, debiéndose sin embargo hacer algunas excepciones. Los Italianos son comedidos é inteligentes: aman las artes, y sobresalen en la escultura, la pintura, la poesía y la música. Se les achaca ser astutos, celosos y vengativos.

P. ¿*De qué modo se divide la Italia*?

R. Este pais se divide en dos partes para la facilidad de la geografía, á saber: en septentrional y meridional.

P. ¿*Cuáles son los Estados de la parte septentrional*?

R. 1º Los Estados del Rey de Cerdeña en Italia: 2º Los del Emperador de Austria, ó el Reino Lombardo-Veneto: 3º El Ducado de Parma y de Plasencia: 4º El Gran Ducado de Toscana: 5º El Ducado de Módena: 6º Los Estados de la Iglesia.

P. ¿*Cuáles son los Estados del Rey de Cerdeña en Italia*?

R. La *Saboya*, el *Condado de Niza*, el *Piamonte* y el *Estado de Génova*.

P. ¿*Qué es la Saboya*?

R. Un Ducado situado entre la Francia, la Suiza, el Estado de Génova, el Tesino y el Pó. En tiempo del Imperio francés formaba el Departamento del *Mont-Blanc*. Sus ciudades mas considerables son *Chambery*, capital, con 11.800 habitantes, Obispado; *Annecy* y *San Juan de Moriana*.

P. ¿*Cuál es la situacion del Condado de Niza*?

R. Se halla éste entre el Piamonte, el Mediterráneo y la Francia, y es el antiguo Departamento de los *Alpes marítimos*. Sus ciudades principales son *Niza*, capital, con 18.473 habitantes, muy rica y bien edificada. Y *Monaco*, ciudad muy linda, que forma un principado independiente, pero metido en este Condado.

P. ¿*Qué es el Piamonte*?

R. Un Principado situado al pie de los Alpes, que com-

prende el *Piamonte propio*, el Ducado de *Aoste*, la Señoría de *Verceil*, el Marquesado de *Saluza*, y el Ducado de *Mont-Ferrato*. Las ciudades principales del Piamonte son *Turin*, capital de todo él, con 79∂ habitantes. Es plaza fuerte, y residencia del Rey de Cerdeña, y una de las mas bellas y mejor edificadas de Europa: *Suza* Marquesado; *Aoeste*, *Chivas*, plazas fuertes; *Verceil*, *Santhia*, *Pignerol*, *Tortona*, ciudades fuertes; *Saluza*, y *Alejandría*, ciudad de 30∂ almas y la mas fuerte de todas.

P. *¿Qué es el Estado de Génova?*

R. En otro tiempo tenia el título de *República*, y en seguida hizo parte de la Francia hasta 1815, y formaba tres Departamentos. Es pais rico y fértil, aunque cubierto de montañas. Sus ciudades principales son: *Génova*, capital, con 76∂ habitantes, plaza fuerte que por largo tiempo fue una de las mas ricas y comerciantes del mundo. *Savona*, linda ciudad y puerto sobre el Mediterráneo, *Puerto Mauricio*, *Chiavari* y *Spezia*, pequeñas, pero bien pobladas ciudades.

P. *¿Cuáles son los paises que componen los Estados de Parma?*

R. Comprenden el Ducado de este nombre, el de *Plasencia*, el Marquesado de *Buseto*, y el Ducado de *Guastala*. Estos Estados forman los dominios y rentas de la Archiduquesa María Luisa, hija del Emperador de Austria, y viuda del Emperador de los Franceses y Rey de Italia *Napoleon* 1º; cuyos estados los recibió del Congreso de Viena por una especie de indemnizacion de las pérdidas que habia experimentado. Las principales ciudades son: *Parma*, capital, ciudad grande y rica con 30∂ habitantes; *Plasencia*, sobre el Pó, muy bella con 29.700; *Busseto* y *Guastala*, la primera capital del Marquesado, y la segunda del Ducado de los mismos nombres.

P. *¿Cuáles son los paises comprendidos en el Gran Ducado de Toscana?*

R. El *Florentino*, *Pisano* y *Senés*. Este Estado, que ha sido poseido por la Casa de Medicés y despues por Austria y Francia, ha sido restituido en 1814 á S. A. I. el Archiduque Fernando de Austria. Tiene 45 leguas de largo, sobre 36 de ancho, y

una poblacion de un millon de hombres. Las ciudades principales son : *Florencia* sobre el Arno, capital de todo el Gran Ducado con 78? almas de poblacion, muy bella en todo. *Pisa*, sobre el mismo rio, capital del Pisanés con 18? habitantes. *Livurna* plaza comerciante con buen puerto; *Sena*, capital del Senés con 17? habitantes; *Pontremoli*; plaza fuerte al pie del Apenino; *Orbitello*, *Porto-Hercule* y *Piombino*, plazas fuertes con puerto.

P. ¿ *De qué paises se compone el Ducado de Módena?*

R. De los de este nombre, de *Reggio* y de *Mirandola*, como igualmente del Principado de *Massa* y *Carrara*. Las principales ciudades de este Ducado son : *Módena*, capital con 20? habitantes, Obispado, situada en una fértil llanura entre el Panaro y Secchia; *Mirandola*, plaza fuerte, y *Reggio* (pátria de Ludovico Ariosto), capital del Ducado de su nombre, ciudad fuerte y muy antigua.

P. ¿ *Cuáles son los Estados del Reino Lombardo Veneto?*

R. Ya se hizo su descripcion al tratar de los correspondientes al Imperio de Austria, á que me remito (véase *Austria*).

P. ¿ *Qué se entiende por Estados de la Iglesia Pontificia?*

R. Son los principados temporales que posee el Papa : tres al Norte, y seis al Mediodia; tienen 70 leguas de largo, y 44 de ancho, y una poblacion de 1.500.000 habitantes. Las provincias del Norte son : el Ducado de *Urbino*, el *Perugino*, y la *Marca de Ancona*, que tienen por ciudades principales á *Urbino* sobre el Metro y Foglia; *Sinigaglia*, ciudad fuerte sobre el Adriático con puerto; *Pesaro* con un castillo muy fuerte, y un puerto sobre el Foglia en el Adriático; *Perusa*, patria del Dante sobre el Tibre; *Ancona*, puerto libre con 17? almas; y *Loreto* ciudad de 6? almas, muy fuerte y muy concurrida de peregrinos por hallarse en ella la Santa Casa donde habitó la Vírgen Santísima, la cual se dice la transportaron los ángeles desde Palestina á Dalmacia, y desde aquí á Italia, y sitio donde se halla. Las provincias del Mediodia son : *Orvietano*, el *Ducado de Castro*, la *Umbria*, el *Patrimonio de San Pedro*, la *Campaña de Roma*, y la *Sabina*; cuyas principales ciudades son:

Roma, ciudad famosa en todos tiempos, capital de la República é Imperio Romano, y despues cabeza del Mundo católico, Corte del Sumo Pontífice, ciudad llena de fragmentos y ruinas magníficas que manifiestan su antigua grandeza y esplendor. A cada paso halla el viagero prodigios que admirar; particularmente en las artes, pintura, escultura y arquitectura. Sus templos son soberbios, entre ellos San Pedro, San Juan de Letrán, Santa María la Mayor, San Pablo (que recientemente acaba de ser reducido á cenizas por un incendio) y otros muchos. El palacio del Vaticano es el edificio mas suntuoso de esta ciudad, y quizá del mundo. Sus plazas públicas, sus obeliscos y sus millares de estátuas en que brillan la perfeccion y el gusto de la escultura romana, todo hace á Roma la primera ciudad del Universo, á pesar de que en el dia apenas es sombra de lo que fue en tiempo de la República y del Imperio. Tiene unos 1609 habitantes. Fue fundada por Rómulo 752 años ántes de Jesucristo. Se gobernó por Reyes hasta el año de 509 ántes de la Era cristiana en que se estableció el gobierno consular y republicano, que duró hasta Octaviano Augusto, primer Emperador de Roma, y dueño de casi todo el mundo conocido, en cuyo tiempo nació nuestro Redentor J. C. Está á 264 leguas N. E. de Madrid. *Roma* es la capital de los Estados Romanos, y está situada sobre el Tibre. *Porto-Romano* es otra ciudad á la embocadura del mismo rio, *Civita-Vechia*, puerto militar y comerciante; *Viterbo*, *Spoleto*, sobre el Lesimo, *Orvieto*, sobre el Paglia; *Castro*, sobre el Ospada, y Magliano cerca del Tibre.

P. ¿*Cuáles son los Estados comprendidos en la* ITALIA MERIDIONAL?

R. Los reinos de *Nápoles* y *Sicilia*, llamados en el dia reino de las *Dos Sicilias*, cuyo gobierno es monárquico.

P. ¿*Cómo se divide el reino de* NAPOLES?

R. Este Estado que tiene 100 leguas de largo, sobre 70 de ancho, y una poblacion de 6.346.000 almas, se divide en cuatro provincias: el *Abruzzo* y la *Pulla* al oriente del Apenino, bañadas por el Adriático; la tierra de Labor y la Calabria

al Occidente de la misma montaña sobre el Mediterráneo. Las ciudades principales son : *Aquila*, *Atri*, *Teramo*, *Civita-di-Chieti*, *Lanciano*, *Sulmona*, *Molise*, *Trivento* é *Isernia* en el Abruzzo; *Nápoles* con hermoso puerto y una poblacion de 360⁂ habitantes, es la capital del reino, próxima al Vesubio, alta montaña y volcan terrible. Dista de Madrid 315 leguas. *Capua*, *Gaeta* (fortaleza), *Puzzol*, la *Abadía de Monte-Casino*, *Monte-Marano*, *Conza*, *Almafi* y *Salerno*, EN LA TIERRA DE LABOR, que comprende tambien el Ducado de *Benevento* que pertenecia al Papa, y contiene á *Benevento*, grande y bella ciudad, con doce lugares; *Manfredonia*, *Bari*, *Otranto*, *Trani* y *Tarento* en la Pulla; y *Cirenza*, *Cosenza*, *San Severino* y *Reggio* en la Calabria.

La *Sicilia* es una Isla de que se hablará en la seccion siguiente.

TURQUÍA DE EUROPA.

Los límites de esta parte del Imperio Turco son : al Norte la Hungría, la Polonia y la Moscovia; al Oriente la Asia; al Mediodia el Mediterráneo; y al Occidente el mar de Grecia, el Golfo de Venecia y la Alemania. Su extension es de 335 leguas de largo sobre 185 de ancho, y su poblacion 8.000.000 de habitantes.

P. ¿*Cuáles son sus principales Rios y Montañas* ?

R. El *Danubio*, el *Savia*, el *Niester*, el *Dnieper*, y el *Don*, de que ya hemos hablado. Las Montañas son : el *Monte-Athos*, que se adelanta en el Archipiélago; el *Olimpo*, el *Parnaso*, el *Pindo*, el *Helincon* y el *Hemus*, tan célebres entre los poetas.

P. ¿*Cuáles son sus producciones*?

R. La Turquía de Europa posee toda clase de minerales,

de metales y mármoles preciosos: abunda en legumbres, naranjas, limones, uvas, aceitunas, algodon, y yerbas medicinales.

P. ¿*Cómo se divide la Turquía Européa*?

R. En provincias septentrionales y meridionales.

P. ¿*Cuáles son las septentrionales*?

R. Son nueve; 1ª la *Besarabia*, su capital *Bender* sobre el Niester; 2ª la *Moldavia*, capital *Jassy* sobre el Pruth; 3ª la *Valaquia*, capital *Bukarest* (estas tres provincias pertenecen en el dia á la Rusia); 4ª la *Croacia Turca*, capital *Wihitz*; 5ª la *Dalmacia Turca*, capital *Mostar*; 6ª la *Bosnia*, capital *Bagnaluc*, sobre el Setina; 7ª la *Servia*, capital *Belgrado*, sobre el Danubio; 8ª la *Bulgaria*, capital *Viddin* sobre el Danubio; 9ª la *Romanía* ó *Momelia*, cuya capital CONSTANTINOPLA, lo es de todo el Imperio. Esta ciudad, una de las mas considerables del mundo tiene una poblacion de 400ᵐ habitantes; turcos, griegos, judíos y armenios. Su situacion sobre el Bosphoro es deliciosa, y su puerto es muy seguro y hermoso. Las otras ciudades principales son: *Tergowisk* en Valaquia, *Bomaserai* en Bosmia, *Nasenta* en Dalmacia, *Sofía* en Bulgaria, *Andrinopolis* y *Galipotli* en Romanía.

P. ¿*Cuáles son las provincias meridionales*?

R. 1ª La *Macedonia*, capital *Salónica* ó *Tesalónica*, puerto sobre el golfo de este nombre. 2ª *Albania*, en otro tiempo *Epíro*, capital *Scutari*, sobre el lago Zenta. 3ª *Janna*, en otro tiempo *Thesalia*, capital *Larissa*, sobre el Peneo. 4ª La *Livadia* que es la *Acaya* de los antiguos donde se hallaba la Attica; su capital *Atines*, ó la célebre ATHENAS, sobre el golfo de Enguía. 5ª La *Morea*, en otro tiempo el Peloponeso, capital *Coranto* ó *Corinto*. Las otras ciudades son: *Durazzo*, tiene un buen puerto en Albania; *Modon*, puerto, y *Misitra* en otro tiempo *Lacedemonia*, sobre el Basilipotamo en la *Morea*.

P. ¿*Cuáles son las islas de la Turquía de Europa*?

R. Las de la Grecia: hay siete en el mar Jónico ó mar de Grecia: *Corfú*, asiento del gobierno. *Santo Mauro*, *Cefalonia*, *Zante*, *Cerigo*, en otro tiempo *Citherea*, *Curzolani* é *Itha-*

*

ca. Estas siete Islas fueron reunidas al reino de Italia, y forman en el dia una República bajo la proteccion de los Ingleses.

P. ¿*Cuáles son las otras islas de la Grecia*?

R. Llámaselas *Islas del Archipiélago*: son muy numerosas y se dividen en *Cycladas* y *Sporadas*, sin comprender las dos grandes de *Candía* al Mediodia, y *Negroponto* al Norte.

Las principales de las Cycladas son: *Andros*, *Tine*, *Naxos*, *Paros* y *Milo*. Las mas importantes de las *Sporadas*, *Stalimena* ó *Lemnos*, *Sciro*, *Culuri* ó *Salanima*, *Santorim*, *Teredos*, *Scio* y *Samos*.

P. ¿*Cuál es el gobierno*?

R. Es hereditario; pero absoluto y despótico.

P. ¿*Cuál es la religion*?

R. El Mahometismo es la dominante; pero se toleran las demas religiones.

P. ¿*Cuáles son las costumbres de los Turcos*?

R. Los Turcos son robustos y bien formados; pero poco laboriosos. No sacan partido del hermoso suelo que habitan. Aman poco las ciencias, y por lo tanto son muy ignorantes; pero hospitalarios, caritativos y fieles en el comercio.

SECCION SEGUNDA.

ISLAS DE EUROPA.

La mayor parte de las Islas de Europa son poco importantes, y por lo mismo no nos detendremos mas que en aquellas que por su existencia política ocupan un lugar mas ó menos *distinguido en esta parte del mundo.*

ISLAS DEL MAR MEDITERRÁNEO.

CORCEGA.

La Isla de Córcega pertenecia á los Genoveses antes que la cedieran á la Francia en 1768: tiene 40 leguas de largo, y 15 á 20 de ancho, y una poblacion de 166.500 habitantes. Se la ha dividido en dos Departamentos, á saber: el de *Golo* y el de *Liamona*; pero recientemente acaban de ser reunidos en uno solo, bajo el nombre de *Departamento de la Córcega*, de que hablamos en el artículo de *Francia.*

P. ¿ *Cuáles son sus producciones?*

R. Vinos bastante delicados, mucha madera, frutas, aceite, seda, caballos y coral. Hay minas de oro, plata, hierro y cobre. Los Corsos siguen la religion católica; son robustos, buenos soldados y buenos marinos; pero se les achaca ser ásperos y vengativos.

CERDEÑA.

Esta Isla, que tiene el título de *Reino*, es de 50 leguas de largo, 30 de ancho, y una poblacion de 373ϑ habitantes. Se la divide en dos provincias: el *Cabo Lugodovi*, cuya capital es *Sassari*, sobre el Torre; y el *Cabo Cagliari*: su capital la ciudad de *Cagliari*, que lo es del Reino, asiento del Gobierno, puerto de mar, Arzobispado y Universidad. Pertenece al Duque de Saboya, que es Rey de Cerdeña. Sus producciones consisten en granos, aceite, limones, naranjas y otras frutas, muchos vinos: está llena de ganado y caza, y hay minas de plata y plomo. Las costumbres de los Sardos son agrestes; su carácter es poco mas ó menos como el de los Italianos. La Religion católica domina en la Isla.

SICILIA.

Esta Isla, que hace parte del Reino de Nápoles, del que está separada por el Estrecho de Mesina, tiene 60 leguas de largo, y 36 de ancho, y una poblacion de 1.100ϑ habitantes.

Se la divide en tres provincias ó valles, á saber: *Demona* al Nordest; *Mazara*, al Oueste, y *Noto*, al Sud-Este. Las principales ciudades son: *Palermo*, en el dia la mas rica y mas poblada (pues tiene 100ϑ habitantes) puerto de mar, capital y residencia del Virey; *Mazara* con un puerto; *Siracusa* ó *Zaragoza*, rival de Roma y de Atenas, á quien no queda de su antiguo explendor mas que un puerto muy vasto y hermoso. Tiene 15ϑ habitantes, y es patria de Arquimedes; *Messina*, bella y antigua ciudad, capital en otro tiempo de la Sicilia, que aun conserva un puerto magnífico; pero cuyo comercio está bien de caido. *Catania*, al pie del *Montgibelo*, ó Monte *Etna*, casi arruinada por una erupcion de este volcan, cuya altura es de 1.672 toesas sobre el nivel del mar.

P. ¿*Cuáles son las producciones*, *&c.* ?

R. Este pais rico y fértil, que en otro tiempo era el *grane-*

ro de la Italia, no está ya tan bien cultivado. Produce trigo, seda, vinos, frutas excelentes, miel y cera muy estimada. Los Sicilianos son corteses y amigos de las artes; pero pasan por inconstantes y vengativos. Siguen la Religion católica.

MALTA.

Esta Isla, que en otro tiempo dependia de la Sicilia, tiene siete leguas de largo, y cuatro de ancho, y una poblacion de 80ℒ habitantes, comprendidos los de *Gozo* y *Comenio*, que son dos islitas dependientes de la de Malta. La capital es *La-Vallete*, una de las plazas mas fuertes del Universo con un puerto muy considerable y en extremo important e para el comercio del Archipiélago, y de todo el Levante. Pertenecia esta Isla á la órden de Malta, ó lo que es lo mismo á los caballeros de San Juan, de quienes era Gefe un *Gran Maestre* que era Soberano de este pequeño Estado. Los Franceses se apoderaron de él en 1798. Los Ingleses le volvieron á tomar en 1800, debiendo restituirle á los caballeros.

El suelo de esta Isla que no es mas que una roca cubierta de una ligera capa de tierra, produce sin embargo toda especie de vegetales y excelentes frutas, entre otras naranjas muy afamadas, seda, azúcar y algodon. El clima es templado, y el aire muy sano. Los Malteses son sóbrios, buenos marinos, y dados al comercio.

ISLAS-JÓNICAS.

P. ¿*Cuántas son estas Islas* ?

R. 1ª *Corfú*, capital de todas, tiene cuarenta leguas de circuito, y una poblacion de 60ℒ habitantes; 2ª *Santo-Mauro*, en otro tiempo *Leucades*, tiene 16 leguas de circunferencia, y una poblacion de 10ℒ habitantes; 3ª *Cefalonia*, con 60 leguas de circuito, tiene 60ℒ habitantes; 4ª *Zante* tiene 6 leguas de largo, y cuatro de ancho, y una poblacion de 45ℒ almas. Estas Islas tienen todas capitales del mismo nombre; 5ª *Cerigo*; 6ª *Car-*

zolari; 7ª *Ithaca*: son pequeñas y de poca importancia. Todas estas siete Islas de que hemos hablado en el artículo *Turquía de Europa*, forman en el dia una pequeña República bajo la proteccion de la Inglaterra. Producen vinos preciosos y aceite en abundancia; muchas frutas, limones, naranjas y granadas excelentes, y entre otras las famosas uvas de Corintho. El aire es bueno, aunque el clima es muy cálido. Los habitantes son activos, industriosos é inclinados al comercio: profesan la Religion cristiana, ya del rito griego, y ya del latino.

CANDÍA.

Esta isla, en otro tiempo llamada *Isla de Creta*, tiene 60 leguas de largo y 20 de ancho, con una poblacion de 300∅ habitantes. *Candía*, ciudad y puerto, es la capital: hace parte de la *Turquía de Europa*. Produce esta isla seda, lanas, algodon y aceite: se sacan de ella vinos excelentes, y miel muy deliciosa. Los candiotas son afables, hombres de bien, industriosos, y dados al comercio; siguen el rito griego. En esta isla se ven el monte *Ida* y el rio *Leteo*.

NEGROPONTO.

Esta isla, que es la antigua *Eubea*, vecina de la *Livadia*, tiene 40 leguas de largo y 10 de ancho: su capital es *Negroponto*, con un puerto: es fértil en trigo y vinos excelentes, y sus habitantes son buenos marinos. El clima es bueno, el aire es puro, y las aguas excelentes. Esta isla pertenece á la *Turquía de Europa*.

ARCHIPIÉLAGO DE LA GRECIA.

Este Archipiélago encierra las islas del mar Egeo, que se hallan entre la *Romania*, la *Natalia*, la *Macedonia*, la *Morea*, y la isla de *Candia*: se las divide en *Cicladas* y en *Sporadas*. Estas islas son muy numerosas: hay muchas que no son mas que rocas; sin embargo se cuentan 43 que estan habitadas. Ya hemos hablado de las principales en el artículo *Turquía de Europa*, de que hace parte el Archipiélago. Producen excelentes vinos, frutas exquisitas, cañas de azúcar, seda, lanas, algodon, miel, aceite, y mármoles de la mayor hermosura.

MALLORCA, MENORCA É ÍBIZA.

Al hablar de ESPAÑA hicimos la descripcion de estas tres islas, por lo que nos referimos á aquel artículo.

ISLAS DEL OCÉANO.

Al tratar de *Dinamarca* hicimos mencion de las islas de *Seeland*, *Fionia* é *Islanda*, que son las primeras que se presentan; y asi remitimos al lector á aquel artículo.

ISLAS BRITÁNICAS,

Ó INGLATERRA.

Se da el nombre de *Islas Británicas* ó *Inglaterra* á dos grandes islas y á un gran número de pequeñas que les son próximas, situadas en el mar del Norte, y sometidas á un mismo Gobierno.

P. ¿*Cuál es la mayor de estas islas*?

R. La *Gran Bretaña*, propiamente llamada *Inglaterra*, está limitada al Norte por el *Paso* de *Calais* que la separa de Francia, al Este por el mar de Alemania, al Sur por la Mancha, y al Oueste por el mar de Irlanda.

P. ¿*Cuáles son sus producciones*?

R. El estaño, plomo, carbon de tierra, manteca, cobre, lino, lienzos, estofas, caballos, mucho ganado, y todo cuanto es necesario para la vida, menos el vino, á lo que debe añadirse otras mercancías en todo género; siendo este pais el teatro del mayor comercio del mundo, alimentado por sus numerosas colonias, y sostenido por una marina poderosa.

P. ¿*Cuáles son sus principales rios*?

R. El *Tamesis*, que desagua en el mar de Alemania; el *Saverna*, que tiene su embocadura en el mar de Irlanda; y el *Humber*, que se forma de la union del *Trenta* y del *Ousa*, y entra en el mar del Norte. Estos rios son abundantes en salmones y otros buenos pescados.

P. ¿*Cómo se divide la Gran Bretaña*?

R. En dos partes: *Inglaterra* y *Escocia*.

P. ¿*Cuál es la extension de Inglaterra*?

R. Ésta y el *Principado de Gales* tienen 127 leguas de largo, 100 de ancho, 6800 cuadradas, y una poblacion que se aproxima á 8 millones de almas, á 1200 por legua cuadrada.

P. ¿*Cuáles son las divisiones de Inglaterra*?

R. Este pais, que se divide en *Inglaterra propia* al Oriente, y en *Principado de Gales* al Occidente, se divide en 52 Condados ó *Shires*, de los cuales 40 estan en la Inglaterra, y 12 en el Principado de Gales.

Los 6 Condados del Norte de la Inglaterra propia son:

1º *Northumberland*, capital *Newcastle*, sobre el Tyrne. 2º *Cumberland*, capital *Carlisle*, sobre el Edan. 3º *Westmoreland*, capital *Kendal*, sobre el Kent. 4.º *Durham*, capital *Durham*, cerca del Wère. 5º *York*, capital *York*, sobre el Ousa. 6.º *Lancaster*, capital *Lancaster*, sobre el Low.

Los 18 Condados del Centro son:

1º *Chester*, capital *Chester*, sobre el Dee. 2º *Derby*, capital id., sobre el Derwent. 3º *Nottingham*, capital id., sobre el Trenta. 4º *Licoln*, capital id., sobre el Witham. 5º *Shrop*, capital *Shrewsbury*, sobre el Saverna. 6.º *Stafford*, capital id., sobre el Saw. 7.º *Leicester*, capital id., sobre el Stoure. 8. *Rutland*, capital *Okeham*. 9.º *Hereford*, capital id., sobre el Wie. 10. *Worcester*, capital id., sobre el *Saverna*. 11. *Warvick*, capital id., sobre el Avon. 12. *Northampton*, capital id., sobre el Nen. 13. *Huntingdon*, capital id, sobre el Ousa. 14. *Moumouth*, capital id., sobre el Monnow y el Wye. 15. *Glocester*, capital id., sobre el Saverna. 16. *Oxford*, capital id., sobre el Ise, célebre por su Universidad. 17. *Buckingham*, capital id., sobre el Ousa. 18. *Bedfort*, capital *Bedfort*, sobre el mismo rio.

Los 6 Condados del Oriente son:

1º *Norfolck*, capital *Norwich*, sobre el Yare. 2º *Suffolck*, capital *Ipswich*, puerto de mar. 3º *Cambridge*, capital id., sobre el Cam, famosa por su Universidad. 4º *Hertfort*, capital id., sobre el Less. 5º *Essex*, capital *Chelmsford*, sobre el Cam. 6º *Middlessex*, capital *Londres*, puerto célebre sobre el Tá-

mesis. Esta ciudad es la capital del Imperio Británico, de una riqueza inmensa, y de un comercio prodigioso. Su poblacion asciende á un millon de habitantes.

Los 10 Condados del Sur son:

1.º *Kent*, capital *Cantorbery*, sobre el *Stura*. 2º *Sussex*, capital *Chichester*, sobre el Lavan. 3º *Surrey*, capital *Guilford*, sobre el Wey. 4º *Southampton ó Hampshire*, capital *Winchester*, sobre el Itchen. 5º *Berks*, capital *Reading*, sobre el Tamesis. 6º *Wilts*, capital *Salisbury*, sobre el Burna. 7º *Sommerset*, capital *Bristol*, puerto de mar en la embocadura del Saverna, y ciudad rica y comerciante. 8º *Dorset*, capital *Dorchester*, sobre el Froma. 9º *Devonshire*, capital *Exester*, sobre el Ex. 10. *Cornouailles*, capital *Launceston*, sobre el Tamer.

Los 12 Condados del Principado de Gales son:

1º *Anglesey*, isla fértil, que tiene 8 leguas de largo y 6 de ancho, capital *Beaumaris*, puerto. 2º *Cœrnarvon*, capital id., puerto. 3º *Denbigh*, capital id. 4º *Flint*, capital id., sobre el Dee. 5º *Merionet*, capital *Harlegh*, puerto. 6º *Montgomery*, capital id., cerca del Saverna. 7º *Cardigan*, capital *Cardigan*, sobre el Igwy. 8º *Baduor*, capital *Newradnor*, sobre el Somergil. 9º *Brecknock*, capital id., sobre el Usk. 10. *Pembroke*, capital el puerto de *Pembroke*. 11. *Cœrmarthen*, capital id., sobre el Towy. 12. *Clamorgan*, capital *Cardiff*, sobre el Tarae.

P. ¿*Cuál es el carácter de los ingleses*?

R. Los ingleses son serios, emprendedores, orgullosos y reservados: sobresalen en las artes mecánicas. Aman las ciencias, y á su patria: son muy dados al comercio; pero la avaricia, que es una consecuencia de él, los hace injustos hácia las otras naciones. Se les puede mirar como los mejores marinos de Europa: pasan por altaneros, y poco sóbrios.

P. ¿*Cuál es la Religion dominante en Inglaterra*?

R. La Reformada episcopal con los dogmas de los calvinistas. Se hallan tambien muchos presbiterianos ó puros calvinistas, llamados *Puritanos*. Tambien son tolerados los católicos, luteranos, judíos y demas.

P. ¿*No hay algunas islas que dependen de la Inglaterra*?

R. Sí, tales son: la *Isla de Man*, capital *Douglas*, puerto de mar: tiene 10 leguas de largo y 5 de ancho. Las *Sorlingas*, que son un monton de escollos, muchas veces funestos: hay entre ellas cinco principales que producen mucho estaño. La isla de *Wight*, capital *Newport*, sobre el Medina. Esta isla es muy agradable, tiene 7 leguas de largo y 5 de ancho; *Jersey* capital. *San-Helier*, puerto pequeño. *Guernesey*, capital *San Pedro*, puerto de mar. Estas dos últimas estan á 5 leguas de las costas de Normandía, de la que dependian en otro tiempo.

P. ¿*Cuál es la extension de la ESCOCIA*?

R. La Escocia, que está separada de Inglaterra por el rio Twede y por el Esch que entran en oposicion uno de otro en el mar, tiene 100 leguas de largo y 50 de ancho, 3900 leguas cuadradas, y su poblacion es de 1.500? habitantes, á 386 poco mas ó menos por legua cuadrada. En otro tiempo formaba un Reino particular, que se reunió á la Inglaterra en 1602.

P. ¿*Cuáles son las producciones de Escocia*?

R. El suelo de este pais es muy montañoso, y mas propio para pastos que para labor: el ganado y la pesca constituyen la riqueza del pais.

P. ¿*Cuáles son los rios principales*?

R. El *Tay*, el *Forth*, el *Spey*, el *Clyde*, el *Nyd*, el *Twe* y el *Esch*, que todos entran en el mar. Los lagos formados por estos rios son en gran número, y de mucha pesca.

P. ¿*Qué divisiones son las de Escocia*?

R. La Escocia se divide en 13 Provincias ó Condados en la parte septentrional, y 22 en la parte meridional.

P. ¿*Cuáles son las Provincias de la parte septentrional*?

R. 1ª *Caithness*, capital *Wick*, puerto de mar. 2ª *Stratnavern*, capital *Tung*. 3ª *Sutherland*, capital el puerto de *Dar-*

noch. 4ª *Ross*, capital *Chauria ó Tayna*, puerto. 5.ª *Lochabir*, capital *Yunerlothe*. 6ª *Albania*, capital *Killimen*, sobre el lago de Tay. 7ª *Athol*, capital *Blair*, sobre el Garry. 8.ª *Murray*, capital *Elgin*. 9.ª *Buchan*, capital *Fraserbury*, puerto. 10. *Marr*, capital *New-Aberdeen*, puerto considerable sobre el Deé. 11. *Mernis*, capital *Dunnotir*. 12. *L'Angus*, capital *Dundée*, puerto sobre el Tay. 13. *Perth*, capital la ciudad del mismo nombre, sobre el Tay.

P. ¿Cuáles son las provincias de la Escocia meridional?

R. 1.ª *Stathern*, capital *Abernethy*. 2ª *Fija*, capital *San Andres*, cerca del mar. 3ª *Meintheith*, capital *Dumblain*, sobre el Forth. 4.ª *Stirling*, capital id. 5ª *Lothian*, capital la ciudad de *Edimburgo*, que lo es de toda la Escocia: su poblacion es de 80ᘐ almas. 6.ª *Marca*, capital *Condingham*. 7.ª *Twedail*, capital *Peblis*, sobre el Twede. 8.ª *Tifedail*, capital *Yedburg*, sobre el Ies. 9.ª *Lidisdail*, capital *l'Hermitage*. 10. *Eskedail*, capital *Reburna*. 11. *Anandail*, capital *Annand*. 12. *Nidisdail*, capital *Dumfries*, sobre el Nyth. 13. *Galloway*, capital el puerto de *Withern*. 14. *Carrick*, capital *Bargeny*, 15. *Kisle*, capital *Ayr*, puerto. 16. *Clysdail*, capital *Glasgow*, puerto sobre el Clyda: esta ciudad es notable por su Universidad. 17. *Cuningham*, capital *Irvin*. 18. *Lennox*, capital *Dumbritton*, sobre el Clyda. 19. *Argila*, capital *Inverary*, sobre el lago de Finn. 20. *Lom*, capital *Dunstafage*, puerto. 21. *Cantyr*, capital *Dunaworti*. 22. *Arran*, isla; capital *Browich*. Hay ademas en las cercanías de Escocia tres grupos de islas bastante numerosas, y son: 1.º Las *Hebridas*: 2.º Las *Orcadas*, al Norte; y 3º Las *Islas de Schetland*, aun mas al Norte. La poblacion de estas islas no pasa de 48ᘐ habitantes.

P. ¿Cuál es el carácter de los escoceses?

R. Estos tienen un talento sólido, vivo y penetrante. Son afables, buenos soldados, buenos marinos, y muy hospitalarios. De algunos años á esta parte han hecho grandes progresos en el comercio y las manufacturas.

P. ¿Cuál es la Religion de Escocia?

R. La misma que en Inglaterra, con la diferencia que en Escocia es dominante la Religion reformada de Calvino ó de los *Puritanos*.

P. *¿Cuál es la extension de IRLANDA?*

R. Esta segunda isla Británica, que está separada de la Gran Bretaña por un estrecho, tiene 100 leguas de largo y 60 de ancho, y su poblacion asciende á 2.500∂ habitantes, á 655 por legua cuadrada.

La Irlanda era en otro tiempo un Reino particular que se reunió á Inglaterra en tiempo de Enrique II: habia conservado un poco de libertad con su Parlamento; pero habiendo éste sido reunido al de la Gran Bretaña desde 1º de Enero de 1801, el Rey lleva el título de *Rey del Reino-Unido de la Gran Bretaña é Irlanda.*

P. *¿Cuáles son sus producciones?*

R. Poco mas ó menos las mismas que en Inglaterra, aunque el pais no está tan bien cultivado. El ganado es excelente, que es la primera riqueza. Hay en Irlanda mármol de una superior calidad, y se fabrica gran porcion de telas y lienzos. El clima es mas templado que en Inglaterra.

P. *¿Cuáles son los rios principales?*

R. El *Shanon*, el *Barow*, el *Boyna*, el *Blackvater* y el *Banna*, que todos entran en el mar; y hay un canal de 20 leguas de largo que comunica al mar de Irlanda con el Océano Atlántico.

P. *¿Cuáles son las divisiones de Irlanda?*

R. Se divide en 4 provincias, á saber:

1.ª La *Ultonia* ó el *Ulster* que comprende 10 Condados, de los cuales son las principales ciudades: *Dungal*, puerto; *Londonderry*; *Carick-Fergus*, puerto; *Drogheda*, puerto; *Armagh* y *Down Patrick.*

2.ª La *Lagenia* ó *Leinster* que se subdivide en 11 Condados, de los cuales las ciudades mas importantes son: *Longford*; *Navan*; DUBLIN, capital, que lo es de toda la Irlanda, y la segunda ciudad del Reino-Unido: su poblacion es de 200∂

habitantes, y tiene un buen puerto: *Kildare*, *Kilkenny* y *Wexford*.

3.ª La *Momonia* ó el *Munster* comprende 6 Condados, de los cuales las plazas mas considerables son: *Waterfort*, puerto; *Corke*, puerto afamado; *Kinsala*, puerto; *Clare* y *Limerick*.

4ª La *Connacia* ó el *Connaught* contienen 5 Condados, de los cuales son las mayores ciudades *Galloway*, puerto; *Athlona*, sobre el Shanon; *Slego*, puerto, y *Letrim*.

P. ¿*Cuál es el carácter de los irlandeses*?

R. Tienen el genio vivo: son robustos, buenos soldados y buenos marinos: se les atribuye ser groseros, poco sóbrios y supersticiosos.

P. ¿*Cuál es la Religion de este pais*?

R. La Anglicana es la dominante; pero los católicos son en mayor número que los que profesan cualquiera otra doctrina.

P. ¿*Tiene la Inglaterra algunas otras posesiones*?

R. Posee vastas provincias en las Indias Orientales, muchas islas y otros establecimientos en Africa: la *Nueva Bretaña*, *Nueva Escocia*, el *Canadá*, la *Jamaica*, la *Barbada*, la *Trinidad*, *Santa Lucía*, con otras muchas islas y ciudades en América, y establecimientos considerables en las tierras Australes, sin hablar de todos los que han hecho recientemente en el Mediterráneo y en el Adriático.

P. ¿*Cuál es el Gobierno de la Gran Bretaña*?

R. El poder del Rey está limitado por un Parlamento, compuesto de representantes de la nacion. La Cámara alta tiene á su cargo el sostenimiento de las leyes fundamentales, y la Cámara baja la inspeccion de la Hacienda nacional para impedir que el Rey abuse de ella en perjuicio del Pueblo. Las actas del Parlamento deben ser sancionadas por el Rey, que puede convocar y disolver este cuerpo cuando lo juzga conveniente. La Monarquía es hereditaria, y las mugeres pueden suceder en la Corona.

CAPÍTULO SEGUNDO.

ASIA.

LA ASIA, situada al Oriente de Europa, es la mayor de las tres partes que forman el antiguo continente, y la mas antiguamente habitada. Está limitada al Norte por el Mar Glacial, al Este por el Océano pacífico; al Sur por el mar de las Indias; y al Oeste por el Mar Rojo, el Istmo de Suez, el Mediterráneo, el Mar Negro y la Europa. Su extension es de cerca de 2400 leguas de Oriente á Poniente, y 1.900 de Norte á Mediodia, que hacen 1.139.721 leguas cuadradas; y una poblacion de 580.000.000 de habitantes á 500 poco mas ó menos por legua cuadrada.

P. *¿Cuáles son sus principales penínsulas?*

R. La *Natolia*, en otro tiempo *Asia menor*, la *Arabia*, la *India* de esta parte, y la *India* de la otra parte del Ganges, *Malaca*, *Camboge*, ó *Cambogia*, la *Coréa*, y el *Kamstchatka*.

P. *¿Cuáles son las principales montañas de Asia?*

R. El Monte *Caucaso*: las montañas de *Armenia* al Poniente, entre quienes se distingue el *Ararat* y el *Tauro*; las montañas del *Thibet*, al Norte de la India, y las *Gathes* de Norte á Sur en la Península de esta parte del Ganges.

P. *¿Cuáles son sus principales cabos?*

R. *Rasalgate* al Sud-este de la Arabia; *Comorin* al Sur de la India de este lado del Ganges, *Romanía* al Sur de la Península de Malaca, y *Swatoino*, al Norte de Asia.

P. ¿*Cuáles son sus principales Estrechos*?

R. *Babel-Mandel*, á la entrada del Mar Rojo; *Ormus*, á la entrada del Golfo pérsico; *Malaca* y la *Sonda* en el Mar de las Indias.

P. ¿*Cuáles son los principales golfos de Asia*?

R. El mar de *Kamstchatka*; el mar de Coréa, entre esta y el Japon; el golfo de Pekeli, entre la Coréa y la China; el golfo de *Tonquin*; el golfo de *Siam*; el de *Bengala*, entre las dos penínsulas de la India; el *Pérsico* entre la Persia y la Arabia; y el *mar Rojo* entre la Africa y la Arabia.

P. ¿*Cuáles son sus principales rios*?

R. El *Oby*, el *Jeniséa* y el *Lena*, que entran en el Mar Glacial; el *Hoang*, ó *Rio Amarillo*, el *Kiang* y el *Amur* al Oriente que entran en el Mar Grande; al Mediodia el *Ganges* y el *Indo* que entran en el Mar de las Indias; y el *Tigris* y el *Euphrates* que se reunen en un mismo lecho ántes de su embocadura en el Golfo pérsico, brazo de mar que principia en la embocadura del Indo, y tiene 50 á 60 leguas de anchura, y 190 de profundidad.

P. ¿*Cuáles son sus principales lagos*?

R. El lago *Baikal*, en Siberia, entre las fuentes del *Lena* y del *Amur*, tiene 60 leguas de largo, y 6 de ancho; el *Mar de Aral*, en la Gran Tataria; el *Mar Muerto*, al Mediodia de la *Palestina*, que tiene 24 leguas de largo, y 6 de ancho; y el *Mar Caspio* entre la Tataria y la Persia, que tiene 800 leguas de circunferencia.

P. ¿*Cuáles son las religiones dominantes en Asia*?

R. El *Mahometismo* es la religion dominante en todos los paises del interior; los otros paises al Mediodia y al Oriente estan aun sumergidos en las tinieblas de la idolatría. El *Cristianismo* se profesa en los establecimientos europeos.

SECCION PRIMERA.

DE LAS TIERRAS FIRMES DE ASIA.

Se divide Asia en diez partes : cuatro en la Asia septentrional, á saber: la Turquía de Asia, la Georgia, la Rusia de Asia, y la Tartaria ó Tataria; y seis en la Asia meridional, que son: la Arabia, la Persia, el Mogol, las dos Península de la India, y la China.

TURQUIA DE ASIA.

La Turquía de Asia está limitada al Oriente por la Persia; al Mediodia por la Arabia; al Occidente por el Mar de Mármara que la separa de Europa; y al Norte por el Mar Negro, y la Rusia de Asia. Este pais tiene 440 leguas de largo, 360 de ancho, y una poblacion de 10 millones de habitantes. La Turquía de Asia es rica en metales y minerales : en los lugares en que está cultivada produce trigo, vino, aceitunas, datiles, algodon, seda y drogas medicinales. Los paises que encierra estan cubiertos de los restos de su antiguo explendor ; en otro tiempo eran ricos y fértiles, y habia en ellos reinos florecientes, y un gran número de ciudades considerables. En el dia todo es, por decirlo así, estéril ; los pueblos son miserables, y las ciudades en muy corto número. Las costumbres son muy varias, ya en bien, y ya en mal.

P. *¿Cuáles son sus montañas y rios?*

R. El Monte *Tauro* en la Natolia; el *Caucaso*, que se extiende desde el Mar Negro hasta el Mar Caspio; el *Líbano* y el *Carmelo* en Siria. Los rios son : el *Tigris* y el *Eufratres*, en

Armenia; el *Meandro* y el *Sarabat* en Natolia; el *Oronte* en Siria, y el *Jordan* en Palestina.

P. *¿Cuáles son las divisiones de la Turquía de Asia?*

R. Contiene cuatro grandes provincias, que son: la *Natolia*, la *Siria*, la *Turcomania* y el *Diarbeck*. Cada una de ellas está dividida en muchos gobiernos, á saber:

I. *La Natolia ó Asia menor*, se divide en ocho gobiernos ó Pachaliatos: 1º Las *costas dependientes del Capitan-Bajá*: *Bursa* con 100∂ habitantes, plaza importante al pie del Olimpo, y residencia del Bajá, y *Smyrna* con 80∂ almas, célebre puerto de mar, son las ciudades principales de este gobierno. 2º *Anadoli*, capital *Kutaich*, residencia del Bajá. 3º *Sivas ó Amasia*, encierra el antiguo reino de *Ponto* y la *Capadocia*; *Sivas*, capital, y *Cesarea* son las ciudades principales. 4º *Trebisonda ó Jenick*, capital *Trebisonda*, gran ciudad con un puerto sobre el Mar Negro. 5º *Caramania*, capital *Konich ó Cogny*. 6º *Marasch ó Aladulia*: contiene la pequeña Armenia: su capital es *Marasch*. 7º *Adana*, encierra la antigua Cilicia, su capital es *Adana*, sobre el Choquen, cerca de *Tarse ó Tarsis*. 8º *Chipre ó Cypre*; contiene el pais de *Itchul*, la antigua *Cilicia traquea*, y la isla de *Cypre ó Chipre* que está enfrente: el Bajá reside en *Nicosia* capital de esta isla.

II. *La Siria*, se divide en seis Pachaliatos: 1.º *Alepo*, nombre tambien de su capital, con 250∂ habitantes, donde se hace un gran comercio por las Carabanas; *Alejandreta* sobre el Mediterráneo le sirve de puerto. 2.º *Trípoli*, su capital, al pie del Monte Líbano, es *Trípoli de Siria*, cerca del mar. 3º *Seyda*, que encierra la antigua *Fenicia*. *San Juan de Acre*, capital *Sayd*, en otro tiempo *Sydon*, y *Tur*, que es la antigua *Tiro*, son las ciudades principales. Entre *Seyde ó Seida* y *Damasco*, estan los *Drusos* y los *Maronitas*, pueblos cristianos que habitan el Monte Líbano. 4.º *Damasco*, donde se hallan las ruinas de *Balbec* y de *Palmyra*, su capital es *Damasco*, célebre por su comercio, sus telas de seda, sus obras de acero y sus armas cuyo temple es excelente. *Antioquía*, sobre el Oronte y en este Pachaliato. 5.º Jerusalen, encierra la *Palestina*

ó *Tierra Santa*. JERUSALEN, en lo antiguo grande y rica ciudad, y capital de la Judea, pero sumamente decaida en el dia, que apenas es sombra de lo que fué: no obstante siempre es y será ilustre para todo el Orbe católico por haberse verificado en ella la redencion del género humano, mediante la pasion y muerte que padeció nuestro Señor JESUCRISTO; *Belen*, ó *BETHELEM*, tambien ilustre por su nacimiento; *Jaffa* y *Gazza*, puertos de mar, son los lugares mas importantes de este Gobierno. 6º *Adgeloun*, que encierra el pais de los antiguos *Moabitas* y *Ammonitas*, su capital es *Adgeloun*, sobre el Jordan.

III. La *TURCOMANIA* ó *ARMENIA MAYOR* se divide en tres gobiernos que toman el nombre de sus capitales, y son: 1º *Van*, sobre un lago del mismo nombre. 2º *Erzerum*, sobre el Eufrates. 3º *Kars*, sobre el rio del mismo nombre. Los Turcomanos son pastores, y viven bajo de tiendas: mantienen numerosos rebaños de carneros y de cabras, y hacen mucho comercio.

IV. El *DIARBECK*, se divide en tres gobiernos. 1º *Diarbekir*, en otro tiempo la *Mesopotamia*: sus ciudades principales son: *Diarbekir*, capital sobre el Tigris, *Mosul* sobre el mismo rio enfrente de la antigua *Ninive*; *Ourfa* ú *Orfa*, en otro tiempo *Edessa*. 2º El *Irac-Arabi*, antiguamente *Caldea*; tiene por ciudades principales á *Bagdad*, famosa ciudad en otro tiempo, capital, sobre el Tigris: *Hella*, sobre el Eufrates, cerca del sitio donde estuvo la famosa *Babilonia* y *Bassora*, bajo la confluencia del Tigris y el Eufrates. 3º *Kurdistan* ó *pais de los Curdos*: los pueblos que le habitan son errantes ó pastores, sometidos á un príncipe que depende del Bajá, cuya residencia es en *Kerkouk*, la capital. En este pais está situado *Erbil* ó *Arbela*, cerca de la cual se dió la famosa batalla ganada por Alejandro sobre Darío.

P. ¿*Cuáles son las ISLAS DE LA TURQUÍA DE ASIA*?

R. 1.º La mas considerable es la isla de *Chipre* entre las costas de la Natolia y de la Siria; su capital es *Nicosia*. Esta isla tiene 70 leguas de largo, y 30 de ancho, y no tiene mas de 200 habitantes: es fértil en vinos y frutas excelentes; la lana y el algodon de Chipre es de lo mas hermoso del Oriente:

tambien se sacan marroquines ó cordobanes y seda. 2.ª La isla de *Rodas*, cerca de la Natolia, á la extremidad de las costas vecinas del Archipiélago: esta isla tiene 20 leguas de largo, y 15 de ancho. Los turcos han establecido en ella el arsenal mas considerable de su marina, y los almacenes de las construcciones navales. El terreno es fértil, pero mal cultivado. En otro tiempo era esta isla (famosa por su estátua colosal de bronce, llamada vulgarmente el *Coloso de Rodas*), la residencia de los *Caballeros de San Juan*, despues *Caballeros de Malta.*

ARABIA.

La Arabia es una gran Península que tiene una extension de 525 leguas de largo, y 470 de ancho. Está limitada al Oriente por el Golfo Pérsico, y la bahía de Ormus; al Mediodia por el estrecho de Babel-Mandel, y el Océano Indico; al Occidente por el Mar Rojo, y el Itsmo de Suez; y al Norte por la Siria y el Eufrates. Hay en Arabia pocos rios, y reinan vientos abrasadores, muchas veces funestos á los extrangeros.

P. ¿*Cuáles son las costumbres de los Arabes y su carácter*?

R. Los Arabes viven generalmente á campo raso bajo de tiendas; los unos son vagamundos y ladrones, y otros, en gran número, son errantes ó pastores. Los que habitan las ciudades, que son poco numerosas, se aplican al comercio.

P. ¿*Cuáles son las producciones de la Arabia*?

R. Esta produce los mejores caballos del mundo, el camello, el dromedario, perfumes, excelente café, conocido bajo el nombre de *Moka*, bálsamos, gomas, mirra, incienso, maná, cañafístola, dátiles, coral, perlas y todas las especies de animales feroces. El árbol del Café que se cultiva en el Yémen, lleva fruto dos ó tres veces al año.

P. ¿*Cómo se divide la Arabia*?

R. Se divide en tres partes, á saber:

1ª La *Arabia Petrea*, al Nord-Oueste, llamada así de *Petra* ó *Karac*, su capital. Es la menos extensa, y se hallan en ella *Ailah* y *Tor*, puertos sobre el Mar Rojo.

2.ª La *Arabia desierta*, en el centro, que está muy poco habitada á causa de los desiertos y arenas ardientes que la cubren. *Ana*, sobre el Eufrates y *Hagiar*, son sus principales ciudades.

3.ª La *Arabia feliz*, al Sud-Este, llamada así porque es mas fértil que las otras dos. Comprende tambien muchos reinos pequeños ó principados, cuyas principales ciudades son la *Meca*, capital y residencia del *Xerife* ó Príncipe de Arabia: es el lugar del nacimiento de *Mahoma*, ó *Mahomet*; *Aden* en el Yémen, puerto muy comerciante y frecuentado por los Indianos. *Medina*, residencia del Xerife, donde está el sepulcro de Mahoma; *Moka*, *Fartach* y *Mascate*, buenos puertos que sirven de escala á las mercaderías de la Arabia, de la Persia y de las Indias.

P. *¿Cuáles son los principales soberanos de la Arabia?*

R. El Gran Señor, el Xerife de la Meca, el de Medina y el Rey de Yémen. Hay muchos Príncipes ó Imanes que son independientes: los otros son tributarios del Gran Señor. El interior está habitado por los pueblos errantes y divididos en Tribus.

PÉRSIA.

La Pérsia es un Reino en otro tiempo hereditario; pero que desde principios del último siglo ha estado sujeto á varias revoluciones por la ambicion de muchos usurpadores que se han arrojado ó destruido sucesivamente. La Persia tiene 490 leguas de largo, y 350 de ancho. Sus límites son al Oriente el Mogol, al Mediodia el Golfo Pérsico, al Occidente la Arabia y la Turquía Asiática, y al Norte el Mar Caspio y la Tartaria.

P. *¿Cuál es el Soberano de Persia?*

R. Este pais goza en el dia de algun reposo bajo la dominacion de un Príncipe Tártaro, que tiene el título de *Kan*: en otro tiempo se llamaba el Rey de Persia el *Gran Sofí*.

P. *¿Cuáles son las divisiones de la Persia?*

R. Habiendo sido destruidas la mayor parte de las ciudades por las guerras civiles, indicaremos solamente los nombres de las 13 provincias que forman este Imperio, y son:

1ª El *Adherbijan*, capital *Tauris*, cerca del lago de Van. 2ª El *Chirvan*, donde se halla *Derbent*, puerto sobre el Mar Caspio; capital *Chamiaki*. 3ª El *Chilan*, capital *Recht*. 4ª El *Masauderan*, capital *Ferabad*. 5.ª El *Korasan*, capital *Herat*. 6ª El *Candahar*, capital *Cazdahar*. 7.ª El *Irac-Agemi*, donde se halla *Ispahan*, capital del Reino. 8.ª El *Sigistan*, capital *Zarang*. 9.ª El *Sablestan*, capital *Bost*. 10. El *Khusistan*, donde estaba la antigua *Suza*, capital *Suster*. 11. El *Farsistan*, capital *Schiraz*, afamada por sus vinos. 12. El *Kerman*, capital *Kerman*. 13. El *Mecran*, capital *Guya*. 14. La *Armenia persiana*, capital *Erivan*. Las otras ciudades principales son: *Amadan*, en otro tiempo *Ecbatana*, *Bander-Abassi*, con un buen puerto sobre el Golfo pérsico; y *Guadel*, tambien sobre el mismo Golfo.

P. ¿*Cuáles son los rios de Persia*?

R. El *Kur*, en otro tiempo el *Ciro*, y el *Aras* ó *Araxes*, son los mas considerables: se reunen y entran en el mar Caspio.

P. ¿*Cual es la Religion dominante*?

R. Los Persas son Mahometanos de la secta de *Aly*: los Turcos, que los detestan, son de la secta de *Omar*. Hay ademas en este pais los Quebres, antiguos Persas, que conservan el culto del fuego.

P. ¿*Cuáles son las producciones de la Persia*?

R. Abunda en excelentes frutas, algodon, lana fina, seda, caballos, camellos, perlas y vinos: hay minas de piedras preciosas y de diferentes metales. El terreno es arenoso; pero la industria de los cultivadores Persas le hace fértil. De la Persia vinieron á Europa los gusanos de seda.

P. ¿*Cuáles son las costumbres y carácter de los Persas*?

R. Son afeminados como casi todos los habitantes de Asia. Los Persas son de mediana estatura, robustos, muy limpios, ingeniosos y afables; pero celosos y vengativos.

LA INDIA.

La India, que toma su nombre del rio Indo, comprende el centro de la parte meridional de Asia. Este inmenso pais está limitado al Poniente por la Persia, al Norte por la Tartaria y la China, y al Oriente y Mediodia por el Océano. Se divide en dos grandes partes, á saber: la PENÍNSULA MAS ACÁ DEL GANGES OCIDENTAL, y la PENÍNSULA MAS ALLÁ DEL GANGES Ú ORIENTAL.

P. *¿Cuáles son sus producciones?*

R. Este pais es el mas bello y mas rico de toda Asia. Produce toda especie de excelentes frutas, la planta *betel* de que se hace un gran uso en todo el Oriente, el *areq*, el añil ó indigo, el almizcle, especerías, seda, algodon, marfil, &c. Hay minas de oro, diamantes y otras pedrerías. Se hallan elefantes en gran número, y toda clase de animales feroces.

P. *¿Cuáles son sus rios y montañas?*

R. Los principales de aquellos son: el *Indo* ó *Sinda*, y el *Ganges*, que por sus crecientes ó avenidas fertilizan los campos con su fango ó lodo; el *Tsampou*, el *Pegou* y el *Mecon*. Las montañas mas notables son: las de *Naugracut* que separan la India de la Pérsia, y las *Gattes* que atraviesan la India de Norte á Sur.

P. *¿Qué pueblos habitan la India?*

R. Los *Tártaros ó Moros*, que son Mahometanos, y por los *Indianos* que se llaman *Indous* ó *Jentous*, y son idólatras. Los Tártaros ó Moros pueden ascender á 10 millones, y los Indianos á 100 millones.

P. *¿Cuáles son sus costumbres y su carácter?*

R. Los Tártaros son belicosos: los Indianos sumamente afables; pero muy poco á propósito para los trabajos duros y la guerra. Entre ellos está el despotismo en toda su fuerza. Creen en la metemsicosis: no matan bestia alguna, ni aun los insectos, ni comen carne. Se les divide en cinco castas: los *Bramas* ó *Bramines*, sacerdotes, que tienen, por decirlo así, el depósito de las ciencias; los *Rajas*, que son los militares; los *Vei-*

chias ó mercaderes; los *Chontras* ú obreros, que son muy industriosos; y en fin los *Parias*, que son el horror de todas las otras castas, y son excluidos de las ciudades y los templos por su asquerosidad. Estas castas no se unen unas con otras. Las mugeres estaban obligadas en otro tiempo (y aun quizá en el dia) de quemarse sobre la hoguera de sus maridos; pero esta costumbre bárbara ha perdido mucho de su fuerza.

P. ¿*Cuáles son los Estados comprendidos en la* PENÍNSULA *DE LA PARTE ACÁ DEL* GANGES?

R. El INDOSTAN ó el *Mogol*, las POSESIONES INGLESAS, EL PAIS DE LOS MARATTAS, y la PENÍNSULA propiamente dicha.

P. ¿*Cómo se divide el* INDOSTAN, *y cuál es su extension*?

R. Este Estado, que es el mas rico del mundo entero, está al Norte de la PENÍNSULA: se divide en 20 Gobiernos ó *Soubachs*, 12 al Poniente, y 8 al Levante de las montañas de las Gattes. Los Gobiernos de Occidente son: los de *Cachemira*, *Cabul*, *Lahor Moultan*, *Tatta* ó *Sinda*, *Delhy*, *Agra Asmera*, *Guzarate*, *Candisch*, *Decan* y *Bagnala*, que casi todos llevan el nombre de sus capitales.

Los Gobiernos de Oriente son: *Bacar*, *Elabas* ó *Halabas*, *Malva*, *Ugen*, *Bahar*, sobre el Ganges; *Barar*, *Orija*, entre el rio de Ganga y la costa de Coromandel; y en fin el de *Bengala* en la embocadura del Ganges. Las ciudades principales son: DELHY, capital del Imperio, y residencia del Emperador, ciudad rica y considerable; *Agra*, que es la mayor ciudad, y la segunda del Imperio; *Cachemira*, *Cabul*, *Lahor*, *Cambaya* y *Surate*. Este Imperio, al cual se dan 800 leguas de largo y 400 de ancho, ha sido bastante disminuido por los Ingleses y los Marattas.

P. ¿*Cuáles son las* POSESIONES INGLESAS *en este pais*?

R. Los Ingleses poseen al Oriente en toda soberanía muchas grandes provincias, tales como las de *Bengala*, donde se halla *Calcuta*, *Bahar*, *Benares*, sobre el Ganges, y una parte de la de *Orija*, 3333 leguas cuadradas mas que la *Gran Bretaña* é *Irlanda*. Se cuentan en este pais 11 millones de habi-

tantes. *Calcuta* es la primera escala de comercio, la silla del primer Gobierno y del Consejo de la compañía inglesa en Bengala. Se valúa su poblacion en 600? habitantes.

P. ¿*Dónde está situado el* PAIS DE LOS MARATTAS?

R. Sus posesiones se extienden desde la costa de Malabar hasta la de Orija en las montañas de los Gattes. Este pais tiene cerca de 300 leguas de largo, y 204 de ancho. Su Rey, llamado *Raja*, habita casi ignorado en Saturah: obedecen á un general llamado *Peschera* (que va delante), que reside en Pounah. Estos pueblos belicosos se han hecho temibles á sus vecinos, de quienes son los enemigos naturales. Sus ciudades principales son *Saturah* y *Pounah*, hácia la costa del Malabar.

P. ¿*Qué es la* PENÍNSULA *propiamente dicha*?

R. Un pais situado en la Zona Tórrida que entra cerca de 300 leguas dentro del mar. Las montañas encierran minas de diamantes, de las cuales las mas ricas estan en el Reino de Golconda, y se pescan sobre sus costas las mas bellas perlas. Se divide esta Península en *Costa de Malabar* al Occidente, y *Costa de Coromandel* al Oriente. Aunque estas costas estan bajo la misma latitud, son en ellas opuestas las estaciones; pues cuando en la de Malabar caen las lluvias, esto es, es invierno, en la de Coromandel es verano ó estío.

P. ¿*Cuáles son las ciudades de la Costa de Malabar*?

R. *Bombay*, en una isla de este nombre, con 7 leguas de circunferencia: es el tercer gobierno de la Compañía inglesa en la India; *Goa*, en una isla de 9 leguas de circuito, es el mas hermoso puerto del Asia, y la capital de los establecimientos portugueses en la India; la rica península de *Salceta* depende de Goa: *Cananor*, con un grande y buen puerto, de los Holandeses; *Visapour*, en las tierras, capital del Reino de este nombre; *Calicut*, capital de los Estados del Zamorin, que tienen 25 leguas de largo y 25 de ancho: producen pimienta y arroz en abundancia. *Cochin*, cuyo Rey es vasallo de los Holandeses; *Mahé*, de los Franceses. *Messurs*, ciudad fuerte, y *Seringapatan* de los Ingleses. Seringapatan sobre el Caveri era la mansion de Tippo-Saib: fue tomada por los Ingleses en 1799,

los cuales se han apoderado de los Estados de este Príncipe, muerto defendiendo su patria.

P. ¿*Qué es lo que comprende la Costa de Coromandel*?

R. Esta Costa, en donde se hace el comercio mas rico de las Indias, comprende las ciudades de *Golconda*, *Bisnagar*, *Gingi*, *Tanjaor*, *Maduré*, capitales de otros tantos Reinos del mismo nombre, situadas en lo interior de las tierras. Sobre la costa se halla *Masulipatan*, ciudad del reino de Golconda, nombrada por sus telas pintadas, y de que los Ingleses son casi los dueños; *Paliacate*, que pertenece á los Holandeses: *Pondichéri*, principal establecimiento de los Franceses en la India. *Madrás* y *Negapatan*, de los Ingleses: *Meliapur* ó *Santo Tomé*, de los Portugueses; y *Tranquebar*, de los Dinamarqueses. *Madrás* es la capital del segundo Gobierno de los Ingleses en la India. Si á los tres Gobiernos se añaden los Estados de Tippo-Saib, la poblacion de estos vastos dominios es de 20 millones, y las rentas de 300 millones de francos.

P. ¿*Cómo se divide la* PENÍNSULA *del otro lado del* GANGES?

R. Esta Península tiene 650 leguas de largo y 360 de ancho, y se la divide en parte oriental, y parte occidental, que se extiende casi hasta el Ecuador.

P. ¿*Qué comprende la parte oriental*?

R. Los Reinos de *Tonquin*, de *Laos* y de la *Cochinchina*, cuyas capitales son: *Leng* ó *Lengiona*, *Kecho* y *Keghue*. El Reino de *Camboge* ó *Cambaya* se ha despoblado enteramente por las guerras civiles y extrangeras.

P. ¿*Cuáles son los paises comprendidos en la parte occidental*?

R. El *Imperio Birman*, formado por una revolucion acaecida en 1754; y comprende los Reinos de *Ava*, *Aracan* y *Pegu*, que tienen las capitales del mismo nombre. El Imperio Birman tiene 360 leguas de largo, y 274 de ancho. Es extremamente fértil en azucar, tabaco, añil ó indigo, y frutas excelentes: el Emperador reside en Ava, una de las mas bellas y mas considerables ciudades del Oriente. Al Norte de este Imperio está el Reino de *Asem* ó *Acham*, cuya capital es *Chandara*; y al

Mediodia el de *Siam*, con una capital del mismo nombre. *Malaca* pertenece á los Holandeses, que son casi los dueños de la Península de este nombre.

RUSIA DE ASIA.

Es una vasta extension de pais que ocupa todo el Norte de Asia, y hace parte del Imperio de los Rusos. La Rusia de Asia tiene 1300 leguas de largo y 860 de ancho, y una poblacion de cerca de 5 millones de habitantes.

La Rusia de Asia se divide en cuatro Gobiernos, dos al Norte y dos al Oeste. Los del Norte comprenden la *Siberia propia*, que es la parte mas septentrional de la Rusia de Asia, y forma los Gobiernos: 1.º De *Tobolsk*, con la capital del mismo nombre, grande y rica por su comercio en mercaderías de la China, seda, laca, dátiles y pieles: hay una Silla episcopal, y contiene 5002 habitantes. 2º El de *Irkoutsk*, su capital la ciudad del mismo nombre, comerciante, y tambien Silla episcopal.

P. ¿*Qué es la Siberia*?

R. Un pais muy frio: los rios estan helados, y cae alli la nieve muchas veces desde el mes de Septiembre hasta Mayo. En una parte de ella no se ve produccion alguna, ni aun árboles; y la pesca y la caza son el único recurso de los habitantes.

P. ¿*Qué es el Kamtschatka*?

R. Una península al Norte de la Siberia, dependiente del Gobierno de *Irkoutsk*, desde donde navegan los Rusos al Japon y á la América que estan vecinos de ella. Es bastante probable que por aqui se poblase la América. Este pais da pieles de zorro negro, zibelinas, armiños, martas, y una especie de ardillas ó comadrejas. Hay minas de oro, plata, cobre y hierro.

P. ¿*Qué pueblos habitan este pais*?

R. Los *Samoyedos*, *Ostiakes*, *Tongouses &c.*, idólatras; otros Tártaros que son Mahometanos, á los cuales han ganado los Rusos la Siberia occidental, y los mismos Rusos, que son los nuevos habitantes de ella. Por la mayor parte son desterra-

dos, hijos de desterrados ó mercaderes; los cuales han construido muchas poblaciones en este pais.

P. ¿*Cuáles son los Gobiernos del Oeste*?

R. 1º El Gobierno de *Polivan*, con la capital del mismo nombre, ciudad nueva sobre el Oby. 2º El de *Georgia*, que en otro tiempo estaba dividido en 5 provincias, á saber: el *Caket*, el *Carduel*, la *Mingrelia*, *Imiretta* y el *Guriel*. En 1783 el Príncipe Heraclio, Soberano de este pais, renunció á la Suzerania (esto es á la señoría feudal) de los Turcos y Persas, y se puso bajo la de la Rusia, que ocupó estos Estados en 1800, despues de la muerte del Príncipe Heraclio. Las ciudades principales son: *Teflis*, sobre el Kur, capital y ciudad fuerte del Carduel; *Savolopoli* ó *Isgnour* en la Mingrelia, y *Cotatis*, plaza fuerte, en la Imiretta. La Georgía es un pais muy fértil en granos y en frutas. Se alaba mucho la hermosura de las Georgianas; pero no sus costumbres, ni las de los Georgianos.

P. ¿*No posee tambien la Rusia una parte de la Circasia*?

R. La parte meridional de este pais pertenece á la Turquía de Asia; pero la septentrional corresponde á la Rusia desde 1783, y depende del Gobierno del Caucaso. Se halla en ella á *Taman*, ciudad fuerte en una isla de este nombre.

LA GRAN TARTARIA.

Este vasto pais está limitado al Norte por la Siberia, y al Mediodia por la China, el Indostan, la Persia, &c. Se le llama *Gran Tartaria* para distinguirle de la *pequeña* que está en Europa; y se divide en tres, á saber: la *Tartaria Rusa*, de que acabamos de hablar, la *Tartaria independiente*, y la *Tartaria China*.

La *Tartaria independiente*, que tiene 650 leguas de largo, y 600 de ancho, comprende el pais del centro de la Asia, partiendo del mar Caspio, ocupado por los Tártaros, Circasianos, Kubanes, Degestanes y otros que habitan las montañas del Caucaso. Se nota en él á *Terky* cerca de dicho mar Caspio. Al Oriente de este Mar está la mayor parte de la Tartaria indepen-

diente, que contiene diversas especies de Tártaros mahometanos, y los Kalmucos ó Eluths, que son idólatras.

P. ¿ *Cuáles son estos Tártaros Mahometanos* ?

R. Los Karakalpaks, los Turkmanos, los Casatchias, y los Usbecks, que son los mas poderosos, y ocupan los paises llamados *Kharaom* y *Gran-Bucharia*. Sus principales ciudades son: *Otrar*, sobre el Sirr, capital del Turquestan; *Urghens*, *Samarkanda*, ciudad fuerte y antigua, que fué la capital del Imperio de Tamerlan, *Bakara* y *Balk*, ciudades grandes y comerciantes en la Gran Bucharia.

P. ¿ *Qué son los Tártaros Kalmukos ó Eluths* ?

R. Unos Tártaros idólatras que ocupan el medio de la Tartaria: á la extremidad de sus estados se halla el reino de Tangut, tributario de la China, que comprende el *Boutan*, y el *Thibet*; es el patrimonio del *Dalai-Lama*, ó soberano Pontífice de los Tártaros, Kalmuckos y Mogoles, que le adoran como una Divinidad.

P. ¿ *Cuáles son las ciudades de esta rama de los Tártaros* ?

R. Como estos habitan bajo de tiendas, hay pocas ciudades considerables, sino es en la pequeña Bucharia donde se hallan *Kaschgar*, capital, con *Jerkeen* y *Lassa* en el Thibet. El monte *Petali*, donde reside el Gran Lama, está á cuatro leguas de Lassa.

P. ¿ *Qué es la Tartaria China* ?

R. Una parte de Asia que tiene 750 leguas de largo y 360 de ancho, y está en gran parte cubierta de desiertos, entre otros el de *Chamo* ó *Cobi*, que tiene 300 leguas de largo. Se la puede dividir en parte Occidental, y en parte Oriental: en la primera estan los Mogoles amarillos, ó Kalkas, que solamente son vasallos de la China, y los Mogoles negros, llamados *Mongous* por los Tártaros chinos, á los que estan sometidos. Los Mogoles amarillos estan separados de los Mogoles negros por el desierto de Cobi.

P. ¿ *Qué contiene la parte oriental de la Tartaria China* ?

R. Comprende el pais de los Tártaros Manteheous, que hace 120 años conquistaron la China. Este pais se divide en tres

gobiernos que toman el nombre de sus capitales, *Chinyan*, *Kirin-Oula* y *Trit-ci-car*. El Chinyan es fértil en arroz, trigo y legúmbres. En el Kirin se hallan inmensos bosques y plantas medicinales. Y el Trit-ci-car suministra pieles.

P. ¿*Cuáles son las costumbres de los Tártaros en general*?

R. La mayor parte de estos pueblos, excepto los Mantcheous, son errantes ó nomados; hay algunos que á pesar de los rigores del Invierno estan siempre en los campos, y no tienen otro asilo que sus carros. Los Tártaros idólatras tienen mas rectitud y equidad que los que son mahometanos. Descienden todos de los antiguos *Scitas*. Sus gefes, cuya autoridad es limitada, se llaman *Kanes*. La principal riqueza de estos pueblos consiste en camellos, caballos, asnos de una raza superior, ganado mayor, y en innumerables rebaños de cabras y carneros. Su pais da mucho arroz, el mejor ruibarbo, sal, pieles, mucha lana y pelo de cabra y de camello.

LA CHINA.

Este grande Imperio, uno de los mas antiguos y mas cultos de la Asia, está limitado al Norte por la Gran Tartaria; al Mediodia por el Océano y la Península de este lado del Ganges; al Oeste por el reino de Ava, el Boutan y el Thibet, y al Este por el Océano. Se asegura que el Imperio de la China hace 49 años que existe, y que ha tenido 237 Emperadores de 22 *familias* diferentes. El Emperador actual es de una familia Tártara que reina desde el año de 1644.

P. ¿ *Cuál es la extension de la China*?

R. Este Imperio tiene 550 leguas de largo, y 500 de ancho, 144.222 leguas cuadradas. Algunos autores llevan la poblacion de la China á 333 millones de habitantes; á 2308 por legua cuadrada; pero segun una gaceta de Pekin, inserta en el *Monitor*, la poblacion de la China no es mas que de 59 millones de habitantes, á 409 por legua cuadrada.

P. ¿ *Cuáles son las producciones de la China*?

R. El terreno es fértil, la agricultura está allí muy honrada; las montañas, aun las mas escarpadas, estan cultivadas. Hay mi-

nas de plata, de rubíes, de cobre blanco, particular á este pais. Se coge thé excelente en grande cantidad, ámbar gris, toda clase de granos y frutas. Se saca seda, arroz, maderas preciosas, barnices, confituras, vidrio, bellas porcelanas, telas de algodon, tapices, papel y tinta. El árbol mas singular de la China es el *árbol del sebo*, cuyos frutos sirven para hacer velas.

P. ¿*Cuáles son los rios principales*?

R. Los mas considerables son: el *Hoang* ó rio amarillo al Norte, y el *Kiang* ó rio azul en el centro, que atraviesa enteramente la China de Poniente á Oriente, y entra en el Océano por bajo de Nankin. Hay ademas para facilitar el comercio muchos canales que sacan sus aguas del lago *Poyang*, el mayor de la China.

P. ¿*Qué es lo que se llama la muralla de la China*?

R. Una muralla construida 213 años ántes de la Era cristiana, que está al Norte del Imperio, y le separa de la Tartaria: fué hecha para librar á la China de las incursiones de los Tártaros: esta muralla tiene mas de 400 leguas de largo, 20 á 25 pies de alto, y 18 de grueso, con fortalezas de distancia en distancia.

P. ¿*Cuál es el gobierno de este Imperio*?

R. Aunque el Emperador tiene derecho de vida y muerte sobre sus súbditos, sin embargo el gobierno es muy suave y conforme al genio tranquilo de los Chinos. El Emperador se deja ver muy raramente, y no se le habla sino de rodillas. Sus vasallos le miran como padre.

P. ¿*Cuáles son las costumbres de la China*?

R. Son suaves y fundadas sobre el amor y respeto de los hijos á sus padres. Los Chinos son industriosos, corteses, ingeniosos y magníficos, quisquillosos y pleitistas, y muy prevenidos en favor de su nacion. Se les achaca sin embargo ser engañosos, disimulados y vengativos. Se dice que han conocido y usado ántes que nosotros la artillería, la imprenta y la brújula.

P. ¿*Cuál es su religion*?

R. Los Chinos son idólatras; pero divididos en dos sectas:

la primera es la de los letrados ó sábios: no reconoce mas que un Dios, adora al cielo, y mira á los reyes y á los antiguos filósofos como unas especies de divinidades: y la segunda profesa la misma religion que los Indianos.

P. ¿*Cómo se divide la China*?

R. En 15 grandes provincias, 7 al Norte, y 8 al Sur del rio *Kiang*. Las provincias del Norte son: 1ª El *Chensi*, capital *Singan*. 2ª El *Chansi*, capital *Tayven*. 3ª El *Pet-che-li*, capital *Pekin*. 4ª El *Changtong*, capital *Tsinan*. 5.ª El *Setchuen*, capital *Tchingtou*. 6ª El *Honan*, capital *Caisoug*. 7.ª El *Kiang-Nang*, capital *Nankin*. Las provincias del Mediodia son; 1ª El *Yunnan*, capital *Yunnan*. 2ª El *Queicheou*, capital *Queyau*. 3ª El *Houquang*, capital *Voutchang*. 4ª El *Kiang-si*, capital *Nantchang*. 5.ª El *Chekiang*, capital *Hangtchéou*. 6ª El *Fokien*, capital *Foutcheou*. 7ª El *Quangton*, capital *Canton*. 8.ª El *Quang-si*, capital *Queiling*.

P. ¿*Es considerable el número de ciudades del Imperio*?

R. Se cuentan 155 de primer órden, de las cuales dos son mas grandes que París; 1312 de segundo órden, 2357 plazas fortificadas, y una infinidad de lugares y aldeas.

P. ¿*Cuáles son las ciudades mas notables*?

R. Al Norte *Pekin*, capital del Imperio y residencia del Emperador, compuesta de dos ciudades, la una habitada por los Tártaros, y la otra por los Chinos. Se la da siete leguas de circunferencia sin los arrabales, y tres millones de habitantes: *Nankin*, capital en otro tiempo, es la mayor ciudad del mundo; su circuito es de doce leguas, sin comprender los arrabales, es superior á Pekin por el comercio y el gusto á las ciencias; hay un Obispo católico. *Singan*, ciudad muy bella. *Tsinan*, célebre por sus vidrierías y sus sedas blancas. Las ciudades del Mediodia son: *Yunnan*, afamada por sus tapices, *Foutcheou*; por su comercio: *Hangtcheou*, situada en un pais tan agradable, que le llama el *Paraiso de la China*; *Canton*, ciudad marítima y el mayor puerto de la China: en él se ven muchas veces anclados cuatro ó cinco mil buques mercantes; tiene mas de un millon de almas. *Macao*, en la provincia de Canton,

pertenece á los portugueses; esta ciudad, que tiene cerca de 20? habitantes, está separada por un muro del territorio Chino.

P. ¿ *Qué es la Península de Corea* ?

R. Un Reino situado al Nord-este de la China, y que es tributario de esta. Tiene cerca de 100 leguas de largo, sobre 45 de ancho, y produce todo cuanto es necesario para la vida. La capital es *Kinkitao ó Sior.*

P. ¿ *Cuáles son las islas pertenecientes á la China* ?

R. 1ª La Isla de *Haynan*, al Sud-este de la provincia de Canton: tiene cerca de 65 leguas de largo, y 45 de ancho, y es muy fértil y comerciante. 2ª La *Isla Formosa*, al lado del Fokien, es tambien muy fértil: su extension es de 75 leguas de largo, y 45 de ancho. En 1782 se elevó mucho el mar, y cubrió las partes bajas por espacio de ocho horas, lo que hizo perecer á la mayor parte de los habitantes. La parte occidental está habitada por los Chinos que han arrojado de ella á los Holandeses en 1661: la parte oriental solamente está habitada por los naturales del pais, que son independientes. 3ª Las Islas de *Lieou-Kieou*, al Nord-este de Formosa. Forman una cadena de Islas que vienen á parar al Japon.

SECCION SEGUNDA.

ISLAS DE ASIA.

Las mas considerables se hallan en el mar de las Indias. Al describir la Turquía hemos hablado de las que se hallan en el Mediterráneo y la pertenecen.

Art. I. *P.* ¿*Cuáles son las Islas del Norte de Asia*?

1.º *R.* Las *Kuriles*, que son como unas veinte muy pequeñas. Las del Norte pertenecen á la Rusia, las del Sur al Japon. 2ª La Isla de *Saghalian*. 3.ª La de *Jeso*, que pertenece á un Príncipe tributario del Japon. Estas islas encierran volcanes, aguas minerales, bosques considerables, y muchos animales salvages. Hay algunas que producen azúcar y vino: la pesca es muy abundante en sus costas. La riqueza de los habitantes, que son muy afables, humanos y muy hospitalarios, consiste en pieles y en aceite de ballena.

Art. II. *P.* ¿*Qué es el* JAPON?

R. Un Imperio al Oriente de la China compuesto de un gran número de islas á las que es dificil abordar. Hay tres principales que son: *Niphon*, *Kiusiu* ó *Bongo* y *Sicokf* ó *Tonsa*: y todas las islas del Japon reunidas no igualan á la extension de la Italia.

P. ¿*Cuál es el gobierno*?

R. Los Japoneses tienen dos Emperadores: el uno es el *Dairo*, que es soberano pontífice y oráculo de la Religion; y el otro es el *Kubo*, Emperador secular que tiene un poder absoluto sobre sus vasallos.

P. ¿*Cuáles son las ciudades principales*?

R. En Niphon se halla *Yédo*, capital del Imperio, gran ciudad, bien poblada, donde reside el Emperador secular. *Meaco*, morada del Emperador eclesiástico, es el Depósito ó escala ge-

neral de las manufacturas del Japon: su poblacion se valúa en 6000 habitantes; *Osacca* al Sud-este de Meaco, grande y hermosa ciudad, con un puerto; *Tosa* ó *Tonso* en la Isla de Sicokf; y *Nangasaki*, en la de Kiusiu, con un puerto adonde los holandeses solos pueden llegar: tambien son los únicos que comercian con los Japoneses. Luego que éstos llegan, los Japoneses se hacen dueños de todo el equipage, y toman todo lo que hay en el navío que vuelven á cargar con las mercaderías que les place; pero con bastante buena fe.

P. *¿Cuál es el carácter de los Japoneses?*

R. Estos son pequeños, atezados, sobrios, robustos, diestros, belicosos y altaneros; pero disimulados, astutos y vengativos; la estimacion, ó mas bien el amor que se tienen á *sí* mismos, les hace despreciar á los demas pueblos. El color negro es para ellos un color de alegría, y el blanco un color lúgubre.

P. *¿Cuál es su Religion?*

R. La Religion de los Japoneses es la idolatría, poco mas ó menos como en la China. San Francisco Javier y otros misioneros católicos habian formado allí una Iglesia floreciente, que fue enteramente destruida por la persecucion de 1637, la cual se atribuye á los Holandeses que para hacer excluir á las demas naciones de este reino, hicieron su Religion odiosa. Pero es verosímil que este suceso tuvo unas causas mas poderosas.

P. *¿Cuáles son las producciones del Japon?*

R. El aire es allí mas frio que caliente, y el terreno poco fértil; pero la industria de los habitantes suple á todo. Hay minas de oro, plata, cobre y estaño muy estimados. Se sacan bellas porcelanas, ágatas, perlas rojas, marfil, barnices y alcanfór. En el Japon se halla el *kadsi*, *ó árbol de papel*, el *urusi* que da un jugo inalterable para barnizar los muebles; y el *kur* ó árbol del alcanfór.

Art. III. *P.* *¿Qué son las Islas de los* LADRONES *ó* MARIANAS?

R. Estas islas, que son 12, pero poco considerables, estan al Mediodia del Japon, y pertenecen á los españoles, que las descubrieron en 1520. La principal es *Guan*, que tiene cuarenta

leguas de circunferencia, cuya capital es *San Ignacio de Agand*, residencia del gobernador. *Saypan*, ó San José, que tiene 25 leguas de circuito, está muy poblada. Los naturales son bien formados, afables, ingeniosos, atrevidos é inconstantes, y son idólatras. Se sacan de su pais frutas, especerías, perlas, betel y marfil.

Art. IV. *P.* ¿*Qué son las* FILIPINAS *ó* MANILAS?

R. Estas islas en número de 1100 estan en el mar de la China. Los españoles, que las descubrieron en 1521, han formado establecimientos considerables. Las principales son: *Luzon* ó *Manila*, capital del mismo nombre, con un puerto llamado *Cabita*, que hace un gran comercio con la China. Esta Isla tiene 150 leguas de largo, y 40 de ancho. *Mindanao* que tiene 80 leguas de largo, y 70 de ancho. *Tandaya* ó *Samar*, que tiene 130 leguas de cincunferencia. Distínguense ademas *Leyra*, *Ibabao*, *Paragua*, *Mindoro*, *Sebu*, *Tanay*, la *Isla de los Negros* y *Bool*. No se cuenta en todas mas que como 1.350.000 indianos sometidos á los españoles; todos los demas habitantes viven independientes, y casi salvages. Estas islas estan infestadas de animales dañinos y venenosos. Dan palo de tinte, salitre, nacar, perla, ámbar gris, perlas, algodon, nuez moscada y clavo de especia. Hay minas de oro, y las frutas son excelentes y abundantes.

Las *nuevas Filipinas ó Islas de Palaos*, situadas al Oriente de las Filipinas, son poco conocidas.

Art. V. *P.* ¿*Qué se comprende bajo el nombre de* ISLAS MOLUCAS?

R. Bajo este nombre se comprenden las islas que estan entre las de la Sonda, las Filipinas y la Nueva Holanda. *Ternate*, *Ceram*, *Banda*, *Gilolo*, *Amboina*, *Timor*, *Tidor*, *Machian*, *Motir* y *Bachian* son las principales. Estas islas, que fueron descubiertas en 1520, pertenecen casi todas á los Holandeses que sacan de ellas palo de sándalo, nuez moscada, clavos de especia y aromas. Hay minas de oro, cobre y plata, bastante productivas, tortugas monstruosas, y vinos deliciosos. De las islas de *Banda* es de donde principalmente se sacan las nueces moscadas y las flores de estas.

Art. VI. *P. ¿ Cuál es la Isla de los* CELEBES ?

R. Esta Isla está situada entre las Molucas y la Isla de Borneo, tiene 166 leguas de largo, y 66 de ancho: produce arroz, opio y pimienta negra. El clima es muy cálido. Pertenece á los Holandeses: *Macassar* con un puerto, es la capital de ella. Los habitantes son fieles y hospitalarios, si no se les da motivo de disgusto.

Art. VII. *P. ¿Describidme las* ISLAS DE LA SONDA?

R. Estas Islas, así llamadas del Estrecho de la Sonda, que está entre *Sumatra* y *Java*, se hallan al Occidente de las Molucas, y son: 1.ª *Borneo*, con una capital del mismo nombre, cuyo puerto es muy concurrido, tiene 266 leguas de largo, y 233 de ancho. Se saca de ella el mejor alcanfór, oro, diamantes, pimienta negra, azúcar, marfil, frutas excelentes y gengibre.

2ª *Sumatra.* Está al Este de Borneo. Los Holandeses han construido en esta isla muchas fortalezas, y tienen mas poder que los Reyes del pais. Al Norte se halla *Achem*, puerto donde se hace un gran comercio, y *Andragiri*, enmedio de la isla, que pertenece á los Holandeses. Sumatra se halla dividida entre muchos Reyes, de los cuales el mas poderoso es el de Achem. Esta isla tiene 333 leguas de largo, y 75 de ancho: produce así oro como plata, y se cree es *Ophir* de que hablan las escrituras. Es tambien muy fértil en arroz y otros granos: se coge en ella la goma del Benjuí, alcanfór, toda clase de especerías, y principalmente pimienta negra.

3ª *Java.* Es la mas distinguida por su comercio y sus riquezas: está dividida entre los Holandeses, y el Emperador de *Mataram.* Las ciudades son: *Batavia*, *Bautan*, cuyo Rey es vasallo de los Holandeses, y *Mataram* residencia del Emperador. Los Holandeses mantienen, ó á lo menos mantenian antes, 2000 soldados. Java tiene 300 leguas de circunferencia: es fértil en arroz, azucar, benjuí, gengibre, drogas de todas especies, y excelentes frutas. La pimienta negra y el café de esta isla son muy afamados. Hay en ella minas de oro, rubíes, diamantes y esmeraldas. *Batavia* es una ciudad tan bella co-

mo bien fortificada: es el centro del comercio de los Holandeses en la India: tiene 1502 habitantes. El Gobernador de esta ciudad goza de una autoridad casi soberana. *Bali*, *Madura* y *Banca*, son menos importantes. Los habitantes de las islas de la Sonda, que son Mahometanos ó idólatras, tienen costumbres feroces: son altaneros, guerreros y crueles, falsos y traidores; se les nombra en general *Malais* ó *Malayos*, y son los mayores piratas de las Indias.

Art. VIII. *P.* *¿Dónde está situada la isla de* CEYLAN?

R. Está situada al Sud-este de la península occidental de la India: produce en abundancia la mejor canela del mundo. En esta isla se hallan los elefantes mas hermosos de la India. Los Holandeses que la poseian, juntamente con el Rey de Candy, han cedido sus colonias á la Inglaterra. Las principales ciudades son: *Candy*, *Colombo*, *Jafanapatan*, *Negombo*, *Pontogala* y *Trinquemala*, el mejor puerto de la India. *Ceilan* tiene 90 leguas de largo y 50 de ancho, y es la *Taprobana* de los antiguos. Los habitantes son idólatras; pero sobrios y afables. Al Nord-oeste de esta isla está la de *Manar*, famosa por la pesca de las perlas.

Art. IX. *P.* *Decidme alguna cosa sobre las* MALDIVIAS.

R. Estas islas se hallan al Sud-este del *Cabo Comorin*, y son en número de *doce mil*, divididas en quince grupos, llamados *Atolones*. Como el aire es mal sano, y no producen ni arroz, ni trigo, sino solamente cocos y algunas otras frutas, los Europeos no han hecho en ellas ningun establecimiento: dependen de un Rey Mahometano. En sus costas se pesca coral, perlas &c. Los habitantes son robustos, valerosos y diestros. Tambien se pesca en estas islas la pequeña concha, llamada *Cauris*, que sirve de moneda en la India y en Africa. La principal de estas islas es *Malé*, que no tiene mas que una legua de circunferencia.

CAPÍTULO III.

AFRICA.

La AFRICA es una de las mayores partes del Mundo, rodeada por todos lados del Mar, excepto en un espacio de cerca de treinta leguas, que se llama el *Istmo de Suez*, que separa el Mediterráneo del Mar Rojo, el cual comunica con el Mar de las Indias. AFRICA se extiende desde el *Cabo Bueno* al de *Buena Esperanza*, y tiene 1700 leguas de Norte á Sur, y 1950 de Este á Oeste, y una poblacion de 80 millones de habitantes, á 84 poco mas ó menos por legua cuadrada.

P. ¿*Cuáles son las principales montañas de Africa*?

R. El *Atlas*, cuya cadena se extiende desde el Egipto hasta el Océano occidental, al cual da el nombre de *Océano Atlántico*; el *Monte Lupata*, ó la *Espina del mundo*, que se prolonga de Sur á Norte en la Cafrería; las montañas de la *Luna*, que rodean al *Monomotapa* y se prolongan hácia el Mediodia; las de *Sierra-Leona*, ó *montañas de los Leones*, que separan la Nigricia de la Guinea, y se extienden hasta la Etiopia, y el *Pico de Teide* ó *Tenerife* en las Islas Canarias.

P. ¿*Cuáles son sus principales Cabos*?

R. El *Cabo Bon* ó *Bueno*, al Norte, enfrente de la Sicilia; el de *Spartel*, al Oeste del Estrecho de Gibraltar; el *Bojador* y el *Cabo Blanco* al Sur de las Canarias; el *Cabo Verde* frente de las islas del mismo nombre; el *Cabo de las Palmas* y el de las *Tres-puntas* al Oeste de la costa de Guinea; el *Cabo de Buena-*

BIBLIOTECA NACIONAL DE MAESTROS

Esperanza y el de las *Agujas* al Sur de la misma costa de Guinea, y sobre la costa oriental el *Cabo de las Corrientes*; sobre la costa de Zanguebar el *Cabo de Gado*, y en la punta mas avanzada hácia el Este el *Cabo de Guardafui*.

P. ¿*Cuáles son los golfos mas notables*?

R. El de la *Sidra* al Norte, en el Mediterráneo: el de *Guinea* al Sur de la *Costa-de Oro* y del Reino de *Benin*; y el de *Sofala* enfrente de Madagascar.

P. ¿*Cuáles son los rios y lagos de Africa*?

R. Esta parte del Mundo está regada por muchos grandes rios; pero los tres mas considerables son: el *Nilo*, el *Niger* y el *Senégal*. El *Nilo* divide al Egipto en dos partes, y corre de Sur á Norte al Mediterráneo: el *Niger* corre de Este á Oeste en la Nigricia, y va á perderse en el lago de Bournou; y el *Senégal* corre al Este, y entra en el Océano hácia las islas de Cabo Verde. Los otros rios de la Africa son: al Este el *Zaira*, el *Gambia*, el *Coanza*, el *Cierra-Leona*, que se pierden en el Océano Atlántico, y al Oeste el *Manica*, el *Zambéze* y el *Zebea*, que desaguan en el mar de las Indias. Los lagos principales son: el de *Maravi* en la Cafrería: el de *Bœurnou* en la Nigricia: el de *Dambea* en la Abisinia; y el lago *Mœris* ó *Meroun* en Egipto.

P. ¿*Cuál es el clima y las producciones*?

R. En Africa es mas caliente el aire que en ninguna otra parte del Mundo. Hay algunas minas de oro, frutas excelentes, gomas, ébano y sándalo. Cria caballos *berberiscos* muy estimados, camellos, elefantes, búfalos, girafas, zebras, gacelas, monos y avestruces, leones, serpientes enormes, y toda especie de animales feroces.

P. ¿*Cuáles son las religiones extendidas en Africa*?

R. El Mahometismo, el Judaismo y la idolatría mas grosera son en el dia las religiones dominantes.

P. ¿*Cuáles son las costumbres de los Africanos*?

R. Son muy varias. Los Africanos en general son groseros y feroces ignorantes, cobardes, perezosos y ladrones; sin embargo algunos viageros cuentan que hay en este Continente mu-

chas naciones cuyas costumbres son suaves, sencillas y hospitalarias. Los que habitan las costas egercen la piratería.

P. ¿*Cuál es el Gobierno de los Estados de Africa*?

R. Muchos pueblos estan sometidos á unos Reyes ó Emperadores déspotas; algunos se gobiernan en forma de República, y otros viven errantes en los desiertos.

SECCION PRIMERA.

TIERRAS FIRMES DE AFRICA.

P. ¿*Cómo se divide la Africa*?

R. Se divide en 9 grandes regiones, de las cuales 7 se hallan al Norte y 2 al Mediodia del Ecuador; pero distamos mucho de conocerlas en toda su extension.

P. ¿*Cuáles son los paises que estan al Norte del Ecuador*?

R. El *Egipto*, la *Berbería* con su desierto ó *Sahara*, la *Guinea*, la *Nigricia*, la *Nubia*, la *Abisinia* y la *costa de Ajan*.

P. ¿*Y los que estan al Mediodia del Ecuador*?

R. Son: el *Congo* ó la *Baja-Guinea*, y la *Cafrería*, que comprende el *Monomotapa*, *Monoemugi* y *Zanguebar*.

EGIPTO.

El Egipto, que fue tan célebre en otro tiempo, y donde se ven los mas antiguos monumentos de las artes que existen en la tierra, está limitado al Norte por el Mediterráneo, al Sur por la Nubia y la Abisinia, al Oeste por la Berbería, y al Este por el Mar Rojo y el Istmo de Suez, único punto de union de Africa con el Asia. El Egipto tiene 200 leguas de largo y 84 de ancho, 13.634 leguas cuadradas; una poblacion de la

*

millones de habitantes, á 128 poco mas ó menos por legua cuadrada. Se le divide en alto y bajo Egipto, regados ambos por el Nilo, que corre de Sur á Norte. Las ciudades principales son: *Girgé*, sobre el Nilo en el alto Egipto ó la *Thebaida*; el *Cairo*, capital de todo el Egipto, gran ciudad sobre el Nilo, donde se hace un gran comercio en esclavos, granos, café, cueros amarillos y encarnados (es decir badana ó tafilete), y en mercancías de las Indias. Tiene el Cairo 300 Mezquitas, y una poblacion de 200? habitantes; *Alejandría*, puerto célebre: *Rosseta*, puerto sobre la ribera occidental del Nilo, y *Damiata* sobre la oriental. Estas cuatro últimas ciudades estan en el bajo Egipto.

P. ¿*Cuáles son las producciones del Egipto*?

R. Este pais es muy fértil en trigo, granos, legumbres y pepinos. Su fertilidad viene del crecimiento é inundacion del Nilo, que se verifica desde el mes de Junio hasta mediados de Septiembre: la cosecha se hace en Marzo y Abril. El pais da melones en abundancia, limones, cidras, higos y otras frutas; azúcar, arroz, añil ó indigo, sosa, sal-amoniaco, uvas y dátiles. Cria muchos búfalos, camellos y dromedarios: las ovejas paren dos veces al año; los asnos son muy hermosos: hay muchos patos y caza. El Nilo da muchos pescados; pero los hay muy voraces, y entre otros el crocodilo, animal anfibio de figura de lagarto, que tiene desde 3 pies á 30 de longitud.

P. ¿*Cuáles son las costumbres, la Religion y el Gobierno de Egipto*?

R. Los habitantes de Egipto pueden dividirse en tres clases. 1ª Los *Coptos* ó antiguos Egipcios que profesan la Religion Griega, son arrendadores de Rentas Reales y corredores de comercio: se les atribuye ser interesados y vengativos. 2ª Los *Arabes*, que son Mahometanos, forman tres ramas: los *Pastores*, que viven de sus rebaños y bajo de tiendas, los *Beduinos*, que son mas independientes, pero dados al robo y al pillage, y los *Cultivadores* ó *Fellahs* que son los mas envilecidos. 3ª Los *Mamelucos* y los *Turcos* que son Mahometanos. El Egipto es una provincia del Imperio Turco, gobernada por un Bajá, residente en el Cairo.

P. ¿ *Cuáles son las antigüedades mas notables de Egipto*?

R. 1º Las *Pirámides*, monumentos inmensos de piedra, que parece haberse elevado en honor del sol; la mayor de estas pirámides tiene 448 pies de altura, sobre una base de 728 de largo. 2º Las *ruinas de Hermopolis*. 3º Las de *Dendera* ó *Tyntiris*. 4º Las *ruinas de Thebas* que tienen 2 leguas de extension. Todas estas ruinas son admirables por su magnificencia y su remota antigüedad.

BERBERÍA.

En la Berbería se comprende no solamente toda la costa de Africa que se extiende desde el Egipto hasta el estrecho de Gibraltar, sino tambien los paises que tiene al Mediodia, y dependen de ella, como tambien Sahara ó el Desierto. Es una de las partes mas extensas de este Continente, y con la que los Europeos tienen mas relacion, así como con el Egipto.

P. ¿ *Cuáles son las divisiones y extension de Berbería* ?

R. Esta tiene mas de 1100 leguas de largo, 400 ó 500 de ancho. Está habitada por los Moros, Arabes y Turcos que toleran entre ellos á los Cristianos y Judíos á causa del comercio. Se la divide en tres partes; la *Berbería propia*, *Biledulgerid*, y el *Sahara* ó *desierto*.

P. ¿ *Qué contiene la Berbería propia* ?

R. Siguiendo las costas del mar de Oriente á Occidente se halla: 1º El *Reino de Barca*, que pertenece á los Turcos: *Derna*, cerca del Mar, ciudad bien fortificada, es la capital de él. Este pais es la *Libia* de los antiguos: las vastas llanuras de arena que cubren lo largo de las costas le han hecho llamar *Desierto de Barca*: sin embargo el interior es fértil y bastante poblado. 2º *Trípoli*, Reino que tiene 134 leguas de largo, y 100 de ancho. *Trípoli*, ciudad y puerto de mar, es la capital. Se comercia mucho en este pais en telas de seda, azafran, trigo, aceite, pieles, maderas, caballos, &c. Los habitantes son grandes piratas. 3º El *Reino de Tunez*, es el mas bello y mas poblado de la Berbería, tiene 74 leguas de largo, y 57 de ancho.

Cartago, la famosa rival de Roma, estaba situada á algunas leguas al Nord-Este de *Tunez*, capital, con un buen puerto muy frecuentado. 4º El *Reino de Argel* que tiene 160 leguas de largo, y 50 de ancho. *Argel*, ciudad y puerto famoso, es su capital. Es una ciudad muy rica, cuya poblacion asciende á 120∂ habitantes. El comercio de Argel y de Tunez es poco mas ó menos como el de Trípoli. *Mazalquivir* con un grande y buen puerto en el reino de Argel pertenece á los españoles.

P. *¿Qué se nota en Trípoli, Tunez y Argel?*

R. Estos reinos, que son mas bien repúblicas, son vasallos del Gran Señor. Los pueblos de las costas solo viven de piraterías, y si se exceptúa á los Tumecinos, son extraños, es decir, ignoran las ciencias y las artes. Los habitantes del interior subsisten de sus rebaños y de la agricultura, y sus costumbres son mas suaves.

P. *¿No se comprende en la Berbería el Imperio de Marruecos?*

R. Los reinos de *Fez* y de *Marruecos* estan efectivamente en la Berbería; pero los de *Sus* y *Tafilete* que dependen de aquellos, estan en el Biledulgerid. El Imperio de *Marruecos*, que es la antigua *Mauritania*, tiene 167 leguas de largo, y 140 de ancho. Al Norte estan *Fez*, ciudad considerable, *Salé*, *Tetuan* y *Tanger*, puertos afamados por sus piraterías, y *Ceuta*, plaza fuerte sobre el Estrecho de Gibraltar: pertenece á los Españoles, que tienen tambien sobre esta costa á *Melilla* y el *Peñon de Velez*. Al Mediodia estan: *Marruecos*, capital del Imperio con 100∂ habitantes antes de la peste de 1799; pero en el dia con solo 20∂ que quedaron de ella; *Sus* y *Tafilete*, capitales de los reinos de estos nombres. La poblacion de Marruecos asciende á 6 millones de habitantes. Las producciones de estos paises consisten en añil ó índigo, arroz, trigo, cochinilla, dátiles, plumas de avestruz, cueros y tapices, de todo lo cual se hace el comercio. La poblacion de *Fez* es de 80∂ almas. Las provincias de estos reinos son extremamente fértiles. El gobierno del Imperio es hereditario y despótico.

P. *¿Qué extension es la del Biledulgerid?*

R. Este pais tiene 833 leguas de largo, y 117 de ancho. comprende ademas de los reinos de *Sus* y de *Tafilete*, la *república de Sugulmesa*, cuyo terreno es fértil en trigo, dátiles y otras frutas. La capital *Sugulmesa* está sobre el rio *Zis*; el *Biledulgerid propio*, ó *pais de los dátiles*, y algunas otras provincias que no estan pobladas á proporcion de su extension, tales como el *Reino de Tocorta*, vasallo de Tunez; los de *Guardala* y *Gudume*, la *Repúblicâ de Sionah*, que depende de Trípoli, &c.

P. ¿*Qué es el Sahara ó el Desierto de Berbería*?

R. Es la parte de esta que se extiende desde el Océano hasta el Egipto entre el Biledulgerid, la Nigricia y la Guinea. Tiene este pais cerca de 1100 leguas de largo, y 120 de ancho. Se le divide en cinco Desiertos, á saber: los de *Zanhaga*, *Zuensiga*, *Targa*, *Lemta* y *Berdoa*. Casi no se vé mas que arena, bestias feroces y reptiles peligrosos. Los calores son excesivos; los pueblos que habitan estos paises viven bajo de tiendas. Se saca mucha goma. Las caravanas estan expuestas á grandes peligros, tanto á causa del clima, como de parte de los Moros y de los Arabes. Este es el pais de los antiguos *Getulos*; *Tegaza* es la ciudad principal de él. En su territorio hay minas de sal, produccion rara y muy buscada en lo interior de Africa.

GUINEA.

La Guinea está situada entre el Desierto de Sahara, la Nigricia, el Congo y el Océano Atlántico: tiene cerca de 600 leguas de larga, y 120 de ancha. Se la divide en tres partes muy distintas, á saber: 1ª La *Costa de la Pimienta*, ó de *Malagueta*, que ha tomado este nombre de una especie de pimienta larga, muy estimada, que crece allí en abundancia. 2ª La *Costa de los Dientes*, llamada así por la gran cantidad de dientes de elefante que se sacan de ella. 3ª La *Costa de Oro*, cuyo nombre le han dado los franceses á causa de la cantidad de este metal que sacaban de ella. Encierra este pais muchos estados, entre los cuales se distinguen los reinos de *Akra*, de *Juida*, ó *Juda*, *Onis*, *Daomey*, los *Mahis* y los *Ayales*, naciones poderosas,

divididas en pequeñas repúblicas; los reinos de *Ardras*, de *Benin* y de *Oeze*. Los Franceses, Ingleses, Holandeses, Portugueses y Dinamarqueses tienen establecimientos y fuertes sobre estas costas para la seguridad de su comercio.

P. ¿*Cuáles son las producciones de la Guinea*?

R. Este pais es fértil en arroz, mijo, pimienta negra y cañas de azúcar: en gran parte está cubierto de árboles frutales de una grosura enorme. Se sacan de él gomas, polvo de oro, ambar gris, márfil, pieles, y sobre todo muchos esclavos ó negros. Abundan los animales feroces: hay una gran cantidad de monos, y entre otros el *Ourang-outang*. Los habitantes son idólatras; los unos son laboriosos y de suaves costumbres, otros son engañosos y grandes ladrones, y hay algunos muy belicosos: los del Reino de Benin son los mas civilizados. La temperatura es generalmente buena, aunque el clima sea muy cálido.

NIGRICIA.

La Nigricia es un gran pais de lo interior de Africa, llamado así del Rio *Niger* ó *Negro* que le riega. Está limitada al N. por el Sahara; al E. por la Nubia y la Abisinia, al S. por la Guinea, y al O. por el Senégal. Su extension es de cerca de 800 leguas de largo, y 300 de ancho.

P. ¿*Cómo se divide la Nigricia*?

R. Este pais es poco conocido, y encierra muchos reinos, siendo los principales los de *Tombut*, *Houssa*, *Agades*, *Bournou*, *Wanghara*, *Ghana*, *Cayor* y *Bur-Salum*. Las principales naciones que le habitan son: los *Mandinges*, los *Foulas*, los *Jolops*, los *Bambaras*, los *Wangharas* y los *Aoros*, que dominan á los otros pueblos porque han formado allí estados muy poderosos. Las ciudades de *Sego*, *Tombut* ó *Tombuctoa*, y *Houssa*, que son muy extensas y pobladas, pertenecen á los Moros. Los Européos no tienen mas establecimientos que sobre las orillas del Senégal.

P. ¿*Cuáles son sus producciones y sus costumbres*?

R. De la Nigricia se extraen muchas gomas, marfil, plu-

mas de avestruz, pieles, lino, algodon, y sobre todo esclavos. Hay minas de oro y cobre. El clima es muy cálido; pero la tierra muy fértil en todo lo necesario para la vida, y las frutas son muy excelentes. Los Negros son generalmente muy suaves y hospitalarios. Los Moros son engañosos, crueles, ladrones determinados, y los tiranos del pais. La religion es el Mahometismo mezclado de la idolatría, y el gobierno es por todas partes despótico y caprichoso.

LA NUBIA.

Este pais está limitado al N. por el Egipto; al E. por el Mar Rojo; al S. por la Abisinia, y al O. por la Nigricia. Su extension es de cerca de 300 leguas de largo, y 200 de ancho. Se le puede añadir el *Darfur*, Reino al Sud-Oeste del Egipto. Se divide la Nubia en dos partes, el *Reino de Nubia*, y el de *Dungola*; Sennaar, *cerca del Nilo*, es la capital de este Imperio.

P. ¿Cuáles son las producciones y las costumbres de este pais?

R. Produce almizcle, tamarindo, tabaco, polvo de oro, marfil y esclavos. El *Darfur* produce camellos, marfil, plumas de avestruz, goma y pieles, y se venden en él muchos esclavos. Estos paises estan en comunicacion habitual con el Egipto. El gobierno es despótico. Los Nubios son groseros, supersticiosos y crueles: profesan el Mahometismo y el Judaismo. El clima es excesivamente cálido, y se carece muchas veces de agua en los desiertos.

ABISINIA Ó ETIOPIA.

La Abisinia es un pais muy montañoso, sujeto á grandes lluvias que son causa de las crecidas é inundaciones del Nilo, del Bahrel-Abial ó rio Blanco, del Siret, &c. Las fuentes del Nilo estan en una laguna al pie de la Montaña Geesh, y atraviesa el lago *Dambéa*. La Abisinia tiene cerca de 300 leguas de largo, y 260 de ancho. Está situada entre el trópico de Can-

cer y el Ecuador, y se limita al Este por el Mar Rojo, a Norte por la Nubia, al Oeste por la Nigricia, y al Sur por el pais de los Gallas, una de las naciones de la Cafrería. Divídese la Abisinia en 12 provincias, sobre las cuales no se tienen aun nociones ciertas. *Gondar*, sobre una montaña elevada, es la capital. *Massuan*, plaza de comercio en una isla del Mar Rojo, depende de la Abisinia.

P. ¿ *Cuáles son las producciones y las costumbres de la Abisinia*?

R. El pais es muy fértil por todas partes donde puede ser cultivado. Hay muchos bosques y praderías, y numerosos rebaños de ganado. Los bueyes son de una grandeza extraordinaria. La Abisinia produce algodon, lino, cera, mirra, sen, y muchas plantas medicinales muy buscadas. Hay minas de oro y plata. Las gacelas, hyenas, leones, leopardos, elefantes, rhinocerontes, crocodilos y los hipopotamos son allí muy comunes, así como las aves de rapiña. Los Abisinios son de color moreno aceitunado, bien formados, de alta estatura, vivos, laboriosos, sobrios y robustos: sus costumbres son ásperas y groseras, y viven bajo de tiendas. Su religion es una mezcla de cristianismo y de judaismo. El Emperador de Abisinia tiene el título de *Gran Negus*; su gobierno es hereditario y despótico. El clima es muy cálido, pero la temperatura muy varia á causa de las montañas.

P. ¿ *No poseen los Turcos algunas plazas en la Abisinia*?

R. Sí: poseen tres sobre la *Costa de Abex*, siendo la principal *Suaquem*, con un buen puerto sobre la orilla occidental del Mar Rojo, donde reside un Bajá. La costa cuya mayor parte gobierna, tiene 180 leguas de largo, y 40 de ancho hasta el Estrecho de Babel-Mandel.

COSTA DE AIAN.

Se dá este nombre á la costa Oriental de Africa desde el Estrecho de Babel-Mandel, hasta la Costa de Abex: su extension es de cerca de 300 leguas de largo, y 100 de ancho. Se nota

en ella el *Reino de Abel*, que en otro tiempo dependia de la Abisinia los de *Magadoxo*, de *Jubo*, y la república de *Brava*: las capitales son: *Auçagurel*, *Magadoxo*, *Brava* y *Zeila*. Estos paises son poco conocidos: los pueblos que los habitan no permiten penetrar en ellos: son mahometanos. El comercio consiste en marfil, polvo de oro y ambar gris.

CONGO.

El Congo es un gran pais, que tambien se llama la *baja Guinea*, situado entre la Nigricia, la Guinea, la Cafrería y el Océano: la costa de este pais se conoce con el nombre de *Costa de Angola*, en la longitud de 132 leguas. Se divide el Congo en cuatro reinos principales, á saber: *Loango*, que tiene cerca de 130 leguas de largo, y 100 de ancho. El *Congo*, 180 y 30. *Angola* 120 y 80, y el *Benguela* 140 y 80. Los Portugueses son allí muy poderosos. Las capitales son: *Loango*, *San Salvador*, *Loanda*, donde reside el Gobernador portugués, y *San Felipe de Benguela*.

P. ¿*Cuáles son las costumbres y producciones del Congo*?

R. La naturaleza ha hecho cuanto se puede por este hermoso pais: el clima es excelente, pues jamas está sujeto á los huracanes, ni aun á vientos ligeros. Se halla cortado por rios y lagos abundantes en pesca. Las montañas, cubiertas de bosques, estan llenas de caza, y las llanuras de rebaños de ganado. Los bosques, cuyos árboles son enormes, dan muchos limones, naranjas amargas, ananas, pimientos y otras frutas excelentes. Se hallan tambien el palmero y el cocotero, árboles que alimentan al pais. Tambien crece en este el trigo, y la caña de azúcar se hace muy gruesa. Se hallan en el Congo todas las especies de animales conocidos en Africa. Los naturales son idólatras; pero hay muchos cristianos: habitan en chozas ó cabañas de paja, y son de un carácter muy afable; pero inclinados á la pereza. Los Européos sacan muchos esclavos de este pais.

CAFRERÍA Y PAIS DE LOS HOTENTOTES.

Se da comunmente el nombre de CAFRERÍA á una grande extension de pais que ocupa todo el Mediodia de Africa: está situada entre la Abisinia; la Nigricia, la Guinea, el Congo y el Océano; y encierra el *MONOMOTAPA*, el *MONOEMUGI*, y la *COSTA DE ZANGUEBAR*, tres pueblos muy distintos por su forma, su color y sus costumbres: viven en esta parte meridional de Africa, á saber: los *Hotentotes* al Sud-Este, los *Cafres* al Este, y los *Europeos* enteramente al Sur.

P. ¿*Qué es el* MONOMOTAPA?

R. Este pais, que está al Este, tiene el título de Imperio, cerca de 300 leguas de largo y 200 de ancho. Se le divide en cinco reinos, que son: los de *Monomotapa propio*, *Manica*, *Sofala*, *Sabia*, é *Inhambana*. El Emperador es adorado como una divinidad por sus súbditos, que son idólatras. Las ciudades son *Zimbaoé*, capital; *Sofala* é *Inhaqua*, que es de los Portugueses. Lo interior de este Imperio abundante en oro, es muy poco conocido.

P. ¿*Qué es el* MONOEMUGI?

R. Un reino que tiene 300 leguas de largo, y 220 de ancho. Hay en él minas de oro y plata, y dos especies de palo de Sándalo muy estimado. Los habitantes son idólatras, muy negros y poco conocidos.

P. ¿*Qué comprende la costa de* ZANGUEBAR?

R. Esta Costa que tambien lleva el nombre de *Mozambique* es mas conocida. Su extension es de 460 leguas de largo, y 110 de ancho. Contiene muchos reinos, de los cuales los principales son: los de *Mozambique propio*, *Melinda* y *Mombaza*: los otros son: los de *Moruca*, de *Mongalo* y de *Quiloa*, que tiene una capital del mismo nombre en una islita con un puerto vasto y seguro. Los Reyes de este pais estan sujetos á los Portugueses que hacen allí todo el comercio. *Mozambique*, ciudad fuerte en una isla sobre el canal ó estrecho de este nombre, es la capital de los establecimientos Portugueses y la residencia del goberna-

dor. Los habitantes de este pais son negros é idólatras. Las producciones son poco mas ó menos las mismas que en las demas partes de Africa. Los Cafres generalmente son bien formados, de alta estatura y un hermoso negro. Son muy ágiles, fuertes y valerosos.

P. ¿*Qué es el* PAIS DE LOS HOTENTOTES?

R. La parte de la Cafrería á la extremidad mas meridional de Africa hácia el cabo de Buena Esperanza. Los *Hotentotes* son de mediana estatura, color de cobre, robustos, atrevidos y diestros; viven de sus rebaños ó de la caza, y estan divididos en muchos cantones, que cada uno tiene su gefe, y sus lugares ó *krales.*

P. ¿*Qué hay que notar sobre los establecimientos que pertenecian á los Holandeses?*

R. Las posesiones holandesas en este pais tenian 180 leguas de largo, 80 de ancho, con una poblacion de 252 blancos, 402 esclavos, y 82 hotentotes, sin comprender la poblacion de la guarnicion de la ciudad del Cabo. La mayor parte del territorio está inculto á causa de la aridez del suelo; pero se mantienen en él numerosos rebaños de ganado. Todo el territorio del Cabo de Buena Esperanza está dividido en cuatro distritos, que son: 1º los de *Stellenbosh*, al Nord-Este; 2º *Graaff-Reynet*, al Sud-Este; 3º el *Distrito del Cabo* ó *Drakensteen*, sobre la costa Oeste-Sud-Oeste; 4º el de *Twelledam*, al Sur de los dos primeros hasta el mar. A la extremidad del Distrito del Cabo se hallan las tres montañas de la *Tabla*, del *Diablo* y del *Leon.* La primera forma una Península donde hay dos bahías, la una abierta al Norte, y es la Bahia de la *Tabla*, en el fondo de la cual está la ciudad del *Cabo*, y la segunda abierta al Sur, llamada *False-Bay*, ó *Falsa Bahia.*

P. ¿*Decidme alguna cosa sobre la ciudad del* CABO?

R. Esta ciudad está agradablemente situada con calles tiradas á cordel, y paralelas, anchas y bien oreadas: muchas de ellas contienen un canal de agua corriente, y estan plantadas de dos hileras de árboles. La poblacion es de 60 blancos, siendo 40 de la guarnicion, y de 1200 esclavos. El jardin de la

compañía de las Indias donde particularmente se cultivan plantas útiles á los navegantes, está parte en la ciudad, y parte fuera de ella. Se cogen en él la mayor parte de las frutas de Europa, y muchas de las del Trópico. Quizá no hay pais alguno en el mundo que suministre al reino vegetal una mayor variedad de bellas producciones que los alrededores del Cabo; y una de las mas célebres es el vino de Constanza. La temperatura es muy variable; el clima cálido, pero el aire es muy sano. Los Ingleses se apoderaron de esta ciudad en 1806, quitándola á los Holandeses, reunidos entonces al Imperio francés, y la han guardado despues, sin consultar otra justicia que la de conservar un punto muy importante sobre el camino de sus posesiones en las Indias orientales.

El Cabo de Buena Esperanza fue descubierto en 1493 por Bartolomé Diaz, Portugués, que le llamó *Cabo de las Tormentas*. Los Holandeses se establecieron en él en 1650. En el puerto del Cabo es donde los navíos que van á las Indias descansan y se proveen de refrescos.

SECCION SEGUNDA.

ISLAS DE AFRICA.

Estas islas estan en el Océano Atlántico al Occidente, y en el Golfo ó Mar de las Indias al Oriente.

ARTÍCULO PRIMERO.

Islas de Africa en el Océano Atlántico.

Estas islas son: 1º La isla de *Madera*. 2º Las *Canarias*. 3º Las *Azores*. 4º Las de *Cabo-Verde*. 5º Las islas del *Golfo de Guinea*. 6º Las de la *Ascension* y de *Santa Elena*.

ISLA DE MADERA.

Esta isla, descubierta por los Portugueses, ha recibido de ellos el nombre de *Madera*, porque entonces estaba cubierta de ella ó de bosques; mas un incendio que duró siete años la despojó de ellos; pero la cubrió de cenizas que aumentaron su fertilidad. Es célebre sobre todo por su excelente vino: sus demas producciones consisten en azúcar, trigo, frutas, ganados y caza. Esta isla, situada entre el estrecho de Gibraltar y las Canarias, tiene 15 leguas de largo y 60 de circuito, y pertenece á los Portugueses. La capital es *Funchal*, y á este puerto llegan todos los navíos que van á América.

ISLAS CANARIAS.

Estas islas, que son las *Fortunadas* de los antiguos, estan situadas al Mediodia de la isla de Madera, enfrente del Biledulgerid. Son siete, á saber:

1ª *Lanzarote*, que es la mas al Norte; produce vinos y algodon, y tiene una poblacion de 8 á 9000 habitantes. *Teguisa*, sobre la costa oriental, es su capital: tiene esta isla 10 leguas de largo, 5 de ancho, y 24 de circunferencia.

2ª *Fuerteventura*, al Sud-oeste, que solo está separada de Lanzarote por un canal de 2 leguas: sus producciones y demas son lo mismo que en ésta: la poblacion puede llegar á 8600 habitantes. La capital es *Santa María de Sotancuria*. Esta isla tiene 26 leguas de largo, 7 de ancho y 52 de circunferencia, 34 poblaciones y 2000 familias.

3ª *Gran Canaria*, al Oeste de Fuerteventura, es una gran montaña muy elevada, en cuya cima del centro hay nieve en todo tiempo. Esta isla da su nombre á las demas: es la principal y la mas fértil de todas ellas, abunda en granos, algodon, vinos excelentes, frutas, ganado, volatería y caza. Hay en esta isla muchos pájaros *Canarios*, y de estos viene el nombre de *Canaria*. La poblacion ascenderá á 4800 habitantes. La capital es la ciudad de las *Palmas*, donde se hace todo el comercio de la isla: el puerto se llama *Puerto de la Luz*. Tiene esta isla 12 leguas de largo, 11 de ancho, 48 de circuito, y 123 cuadradas.

4ª *Tenerife*, al Oeste de la Gran Canaria, es la mas grande y la mas poblada de este archipiélago, pues tiene 17 leguas de largo, 9 de ancho, 48 de circuito, 153 leguas cuadradas, 192 poblaciones, y 7800 habitantes. Se cogen pocos granos; pero sí vino en abundancia. La capital es *Santa Cruz*, puerto sobre la costa occidental, y ciudad considerable donde residen las autoridades. Hácia la parte septentrional está el *Pico*, alta montaña en punta, que se percibe desde 50 leguas dentro del mar, y tiene 1904 toesas de elevacion.

5ª *La Gomera*, al Sud-oeste, es una pequeña isla formada por una montaña muy elevada: tiene 8 leguas de largo, 6 de ancho, 22 de circunferencia, y 4200 habitantes. Es muy fértil, con excelentes aguas, y se hallan en ella vastos bosques. La capital es *San Sebastian*, al Este, pequeña, pero bien situada ciudad.

6ª *Palma*, al Nord-oeste, tambien muy elevada: tiene 10 leguas de largo, 9 de ancho, 27 de circuito, con 46 poblaciones y 24000 habitantes. En el centro hay grandes pinares, y en las montañas nieve perpetua. Se coge mucha seda. *Santa Cruz* es la capital.

7ª *El Hierro* ó la *Isla del Hierro* tiene 8 leguas de largo, 7 de ancho y 22 de circunferencia: está al Sur de Palma, y es la mas estéril y menos poblada; pues no tiene mas que 400 habitantes, y ningun lugar considerable, y es la mas occidental de las Canarias.

Hay otras muchas islas mas pequeñas, y poco ó nada habitadas, entre las cuales se nota *Graciosa*, *Roca*, *Alegranza*, *Santa Clara*, *Infierno*, y la de los *Lobos*. Todas estas islas pertenecen á los españoles. Su territorio comprende 697 leguas cuadradas, 3 ciudades, 9 villas, 665 lugares, pagos y aldeas, con 204000 habitantes. Los canarios son bien formados, robustos, morenos, ágiles, valerosos, y de buen talento: hay Capitan general, una Real Audiencia, y 2000 milicianos alistados para la defensa del pais. La Religion exclusiva es la católica.

LAS AZORES.

Estas son un grupo de isletas situadas á cerca de 300 leguas al Oeste, á la altura de España y Africa. Los navíos las visitan regularmente á su vuelta de América. Pertenecen á los Portugueses; son en número de nueve: las principales son *Tercera*, que tiene por capital á *Angra*, residencia del Gobernador, y *San Miguel*. El aire es sano, y el terreno fértil en trigo, vino, frutas y ganado.

ISLAS DE CABO-VERDE.

Estas islas, mas al Sur, se hallan á lo largo de la costa occidental de Africa, á la altura del Cabo-Verde, y son en número de 10, á saber: *Sal*, *Bonavista*, *Mayo*, *Santiago*, *Brava*, *Fuego*, *San Nicolás*, *San Vicente*, *Santa Lucía* y *San Antonio*; hay ademas otras muchas que no son mas que rocas desiertas. *Santiago* es la mas considerable de todas: tiene por capital á *Santiago* ó *Ribera grande*, que es la residencia del Gobernador. Estas islas pertenecen á los Portugueses: producen ganado, algodon, granos, frutas, volatería, y mucha caza. Se saca de ellas rubia, sal, pieles de cabra y telas ordinarias. El aire es mal sano. Se ven muchos monos y aves raras: el mar produce mucho pescado.

ISLAS DEL GOLFO DE GUINEA.

Estas islas, situadas cerca de las costas de Benin, son 4: *Santo Tomás*, que es la mayor, y la isla del *Príncipe* que ofrece recursos para el descanso de las embarcaciones por la bondad de sus aguas, pertenecen á los Portugueses. *Fernando Pó* y *Anobon* pertenecen á los españoles. Se hallan en estas islas minas de oro. Producen azúcar, vino y sal. Se extrae oro, cueros, y pieles de cabra.

LA ASCENSION.

La isla de la *Ascension*, al Sud-este de las de Cabo Verde, no es mas que una roca inhabitada, falta de agua, donde no obstante se detienen utilmente los navegantes, porque hallan allí un puerto seguro, y tortugas muy grandes en abundancia. Se aborda tambien á esta isla para tomar unas cartas ó sean señas que es uso dejar en unas botellas tapadas á la entrada de una caverna. Estas cartas instruyen del nombre de la embarcacion, el del Capitan, de su destino &c., y se dejan otras que instruyan del mismo modo al viagero que venga despues.

SANTA HELENA.

Esta isla, situada enmedio del Océano Atlántico, 400 leguas por la parte mas corta del Continente, casi enfrente del cabo de Buena-Esperanza, tiene 12 leguas de circuito y no mas que una ciudad con un puerto del mismo nombre. Está rodeada de rocas escarpadas. Las montañas, que se descubren á 25 leguas desde el Mar, estan cubiertas de árboles muy grandes: los valles son muy fértiles en toda especie de frutas y excelentes legumbres: los bosques estan llenos de naranjos, limoneros y cidros, y el ganado y la caza abundan mucho. El aire es tan sano que los enfermos recobran allí la salud en poco tiempo. Esta isla pertenece á los Ingleses, y es el punto de descanso de sus navíos que hacen el viage á las Indias. El tan célebre Emperador de los franceses NAPOLEON I, que ocupa un lugar tan distinguido en la historia moderna, habiéndole abandonado la fortuna, que le elevó al mas alto grado de gloria en que quizá se vió un mortal, fue destinado á acabar sus dias en esta isla en 1815 por todas las Potencias de Europa que se reunieron para vencerle, y en efecto murió en ella en 5 de mayo de 1821, cuya particularidad hará célebre á Santa Helena, y que ocupe un lugar que hasta ahora no merecia en la Geografía moderna.

ARTICULO SEGUNDO.

ISLAS DE AFRICA EN EL MAR DE LAS INDIAS.

Estas islas son: 1ª La isla de *Madagascar*. 2ª La de la *Reunion*. 3ª La de *Francia*. 4ª Las islas *Comoras*. 5ª Las *Secheles*. 6ª La isla de *Socotora*.

MADAGASCAR.

Esta isla, que tiene cerca de 260 leguas de largo y 70 á 100 de ancho, está situada en el Mar de las Indias al Este, y muy

cerca de la parte meridional de Africa, de la que la separa el estrecho ó canal de Mozambique. Madagascar es muy fértil en trigo, arroz, azúcar, uvas, miel, y excelentes frutas. Tiene minas de hierro y piedras preciosas: abunda el ganado mayor y se encuentran en ella casi todos los animales de Europa. Los bosques estan llenos de una prodigiosa variedad de hermosos árboles y palmeros de toda especie, ebaneros y otros propios para la tintura, naranjos y limoneros. Se cogen diferentes gomas, y entre otras la goma elástica.

P. Decidme alguna cosa sobre los habitantes de Madagascar.

R. Los insulares se llaman *Madecases*: son de buena estatura: su color varía en cada poblacion: unos son de un negro obscuro, otros de color de cobre, y otros aceitunados: solo los negros tienen los cabellos crespos. Aman vivamente la libertad: no son malos, y en general son inclinados al descanso y al placer. Esta isla está dividida entre muchos reyezuelos ó gefes de poblaciones. La Religion es el Mahometismo, mezclado con la idolatría y el judaismo. El clima es muy cálido; pero el aire es sano en la parte septentrional. Los Franceses han intentado varias veces formar allí establecimientos, lo que no han conseguido con ventajas. Habian levantado el *fuerte Delfin* al Sud-este; pero solo adelantaron el tener unas comunicaciones bastante vivas para sacar de la isla ganados y esclavos destinados á las islas de Francia y de la Reunion. Las costas de Madagascar ofrecen muchos puertos: los mas frecuentados son *San Vicente* al Occidente, y el puerto de las *Ciruelas* al Oriente.

ISLA DE LA REUNION.

La isla de la *Reunion*, llamada por largo tiempo *isla de Borbon*, está al Oriente, y bastante cerca de Madagascar. Tiene como unas 45 leguas de circuito, sin puerto alguno. Es muy montañosa, y encierra un volcan cuyas frecuentes erupciones abrasan el terreno á mas de 2 leguas en derredor. El aire es muy sano, aunque muy cálido. Es fértil en trigo, arroz, algo-

don, pimienta blanca, azúcar, tabaco, y sobre todo en excelente café. Los bosques estan llenos de palmeros, ebaneros, y otros hermosos árboles: se recoge mucha resina, y se halla gran cantidad de tortugas sobre las costas. Esta isla pertenecia á los Franceses, que se establecieron en ella en 1664: la capital es *San Dionisio*. La poblacion es de cerca de 80 blancos y 300 negros. La dificultad de abordar á San Dionisio ha hecho inventar un puerto, cuyo muelle que se adelanta sobre el Mar es tan elevado, que no puede alcanzársele por las mas altas olas: de allí pende una escala de cuerdas, por la cual se sube dejando la chalupa. Los Ingleses se apoderaron de esta isla en 1810, y la han vuelto á la Francia.

ISLA DE FRANCIA Ó MAURICIA.

La *isla de Francia* está á 35 leguas al Oriente de la isla de la Reunion. Tiene cerca de 50 leguas de circunferencia. Sus montañas estan cubiertas de árboles preciosos, de caza y de aves raras. Los valles y las llanuras no son tan fértiles como en la isla de la Reunion; pero sin embargo se cultiva con buen éxito el azúcar, café, algodon é indigo, el arroz y otros granos; mas su mayor riqueza consiste en las especerías que se han llevado de las Molucas, y cuya cultura introdujo M. Poivre en tiempo de su administracion ó gobierno. Al Sud-este hay un volcan en actividad: está sujeta esta isla á uracanes: el clima es muy cálido; pero el aire es muy bueno: las costas dan abundantemente tortugas y pescados. La isla de Francia pertenecia á los Franceses, que se apoderaron de ella en 1721. M. de la Bourdonnaie fue quien hizo egecutar todos los trabajos á los cuales debe esta isla las causas de su prosperidad. La poblacion de ella es de cerca de 90 blancos y 400 negros, de los cuales cerca de 30 son libres, y habitantes muy útiles. Tiene dos puertos que se llaman indiferentemente *Puerto Luis*, el uno al Sud-Este que es peligroso, y el otro al Nord-oeste de fácil acceso, y este es la capital de la isla: en él se hace un comercio considerable: sus corsarios eran temidos de los Ingleses. En gene-

ral de la isla de Francia era de donde los navegantes Franceses en las Indias sacaban los mayores socorros.

ISLAS COMORAS.

Estas islas, situadas al Nord-oeste, bastante cerca de Africa, estan habitadas por Arabes y piratas. *Anjouan* es la capital: las otras son *Comora*, *Meliota*, *Mayota* y *Angacey*. Son fértiles, pero mal cultivadas. Los Arabes son muy afables; pero el aire es mal sano. Los navíos que van á las Indias, pasando por el canal de Mozambique, descansan en la isla de Anjouan para tomar refrescos, que abundan en ella. Los Ingleses la tomaron en 1810, y la han guardado como un descanso precioso para sus navíos que vuelven á las Indias, y como punto militar.

ISLAS SECHELES.

Estas islas, que tambien se llaman del *Almirante*, estan hácia el Nord-este de las precedentes, entre la isla de Francia y la entrada del Mar Rojo: forman un grupo considerable, y la mayor parte de ellas tienen nombres franceses. La principal es *Mahé*, que puede tener 6 leguas de circuito. Se cultivan con buen éxito las especerías y particularmente la canela: se halla en ella el palmero que produce el coco de mar.

SOCOTORA.

La isla de *Socotora*, al Nord-este y cerca del cabo Guardafuí, está situada entre la Arabia feliz y la Africa: tiene 27 leguas de largo y 7 de ancho: el aire es muy cálido, el pais fértil y muy poblado. *Tansarin*, sobre la costa septentrional, es la capital. Esta isla, que produce el mejor aloe, está sometida á un Rey dependiente del Xerife de Arabia. Los habitantes son cristianos, y se les tiene por bellos y bien formados. Los buques que hacen el viage del Mar Rojo descansan en esta isla para tomar en ella refrescos.

CAPÍTULO CUARTO.

AMÉRICA.

LA AMÉRICA es un gran continente que está rodeado por todas partes de mar: se la llama tambien el *Nuevo Mundo*, y las *Indias Occidentales*. La descubrieron los españoles en 1492 bajo la conducta del genovés Cristoval Colon, cuyo nombre debia tener llamándose *Colonia* ó *Colombia*; pero Américo Vespucio, Florentin, hizo un viage á ella en 1497, y habiendo publicado la relacion de sus pretendidos descubrimientos, robó á Colon esta gloria, dando su nombre á la *América*.

P. ¿*Cómo se divide la América*?

R. En septentrional y meridional. Son dos continentes separados por el Istmo de Panamá, que tiene 500 leguas de largo, y en ciertos lugares no mas que 12 á 20 de anchura.

P. ¿*Cuál es la extension de la América*?

R. Tiene 3.000 leguas de largo, y 1.250 en su mayor anchura. Su poblacion es muy incierta; pues unos la hacen ascender á 50, y otros á 30 millones de habitantes.

P. ¿*Cuáles son sus principales montañas*?

R. En la América meridional las *Cordilleras* ó los *Andes* que siempre estan cubiertas de nieve. La mas elevada llamada el *Chimborazo*, tiene 3220 toesas de altura. Al Norte estan las *Apalaches*, que separan á los Estados-Unidos del Canadá.

P. ¿*Cuáles son sus Penínsulas*?

R. En la parte septentrional la *Florida* y la *California*; y en la meridional la *Península de Yucatan*.

P. ¿*Cuáles son sus principales Cabos*?

R. El *Cabo-Breton*, al Este del Canadá; *Cabo de Florida* al Sur de esta; el *Cabo de San Agustin*, en la punta mas oriental; el *Cabo Frowart*; el *Cabo de Hornos*, y el *Cabo de las Corrientes*, cerca de Méjico.

P. ¿*Cuáles son sus principales Estrechos*?

R. El de *Davis* á la entrada de la bahía de Baffin; el de *Hudson*, á la entrada de la bahía de este nombre; el de *Magellanes* al Sur; y el *estrecho de Lemaire* al Sud-Este de la Tierra del Fuego.

P. ¿*Cuáles son sus golfos principales*?

R. El de *San Lorenzo*, al Este de la América septentrional, el de *Méjico*, entre las dos Américas, el *Mar Bermejo*, entre el Nuevo Méjico y la California, y el *Golfo de Panamá*, al Oeste del Istmo de este nombre.

P. ¿*Cuáles son sus principales rios*?

R. En la parte septentrional, el *rio de San Lorenzo*, y el *Mississipi*: estos dos rios tienen cerca de 900 leguas de curso cada uno. En la parte meridional, el *Orinoco*, el *Marañon* ó *Rio de las Amazonas*, que es el mayor del mundo, pues su curso es de 1200 leguas, y el Rio de la Plata que corre 700 y en su embocadura tiene 30 leguas de ancho.

P. ¿*Cuáles son los principales lagos*?

R. El *lago superior*, que tiene 500 leguas de circuito; el *Huron* 333; el *Aichigan*, 94 de largo y 24 de ancho, el *lago Erié*, 100 y 40; y el *lago Ontario*, 72 y 24. Estos lagos, que estan en el Canadá, se comunican todos entre sí por el rio *San Lorenzo* que los atraviesa. Entre los lagos Erié y Ontario hace el rio una caida de 150 pies perpendiculares, que se llama el *Salto de Niagara*. Se oye el ruido de esta catarata á mas de cinco leguas.

P. ¿*Cuáles son las producciones de la América*?

R. Se cogen en ella excelentes frutas, cuya mayor parte no se conoce en Europa, maiz ó trigo de Turquía, que con el *yuca* (que es un arbusto, de cuya raiz se hace pan), es el alimento ordinario de los habitantes. Se extrae de América azúcar,

tabaco, cacao, algodon, índigo, cochinilla, cueros y peletería; pero lo que sobre todo atrae á ella á los Europeos, son las minas de oro y plata, los diamantes, perlas, &c.

P. ¿*Cuáles son las costumbres de los Americanos*?

R. Los naturales del pais son de un color como de cobre. Los que tienen comercio con los europeos se han civilizado algun tanto; pero los demas, en la mayor parte, son sérios, melancólicos, crueles, y aun antropófagos, es decir que comen carne humana.

P. ¿*Cuáles son la religion y el gobierno*?

R. Una parte de los Americanos sigue la religion que profesan los que los han sometido. Los demas son idólatras, adoran al Sol y la Luna, y á un espíritu maligno á quien temen. Los pueblos que no han podido someter los europeos, se gobiernan por caciques ó gefes elegidos entre los mas valerosos de la Nacion.

SECCION PRIMERA.

AMERICA SEPTENTRIONAL.

Las *Tierras firmes* de la América septentrional son: el *Antiguo Méjico*, ó *Nueva-España*; el *Nuevo Méjico*; la *California*; los *Estados-Unidos*; la *Florida*; el *Canadá*; la *Nueva Escocia*, y la *Nueva Bretaña*.

ANTIGUO MÉJICO.

Este pais está limitado al Norte, por el Nuevo Méjico; al Oriente por el Golfo de Méjico, y el Mar del Norte; al Mediodia por la América Meridional y el Mar del Sur; y al Occidente por el mismo mar. Su extension es de 500 leguas de largo, y 250 de ancho. Es un pais muy bueno y muy rico: hay en él minas de oro, y sobre todo de plata, cuya renta está valuada en 480 millones. Pertenece á España. Hernan Cortés le conquistó en 1521, y puso fin al Imperio de Méjico, que con el de los *Incas* del Perú, era el mas considerable de América.

P. ¿*Cómo se divide el antiguo Méjico*?

R. Se divide en tres gobiernos ó audiencias que toman el nombre de sus capitales, á saber: 1º la *Audiencia Real de Méjico*. Esta ciudad muy rica y bella, en una soberbia situacion, está en medio de un lago que tiene 52 leguas de circunferencia. Es el centro del comercio, la residencia del Virey, y es silla Arzobispal. Su poblacion es de 80 habitantes; 2º la *Audiencia Real de Guadalajara*, al Norte; 3º la *Audiencia Real de Goatemala*, al Mediodia; *Goatemala* está situada entre dos volcanes. Las otras ciudades principales son: *Acapulco*, sobre

el Mar del Sur; *Vera-Cruz*, sobre el golfo de Méjico; y *Campeche*, en la Península de Yucatan.

NUEVO MÉJICO.

El *Nuevo Méjico*, muy poco conocido, está habitado por los naturales del pais. La ciudad capital es *Santa-Fé*. Este pais, que depende de España, está limitado por el antiguo Méjico, la Luisiana y la California. Tiene cerca de 420 leguas de largo, y 280 de ancho. Es fértil en trigo, maiz y frutas delicadas: las uvas son allí muy buenas. Se saca mucho ganado. El aire es un poco frio, pero muy puro.

LA CALIFORNIA.

Esta gran Península tiene cerca de 250 leguas de largo, y 60 de ancho. Sus costas son famosas por la pesca de las perlas: la tierra es muy fértil; pero se conocen poco sus producciones, siendo casi desconocido el interior del pais. Los navíos que llegan á California extraen frutas y peletería. Los habitantes en general son independientes y salvages. Los españoles, de quienes depende este pais, han construido un fuerte sobre la costa, y han establecido muchas misiones que forman diversas poblaciones ó aldeas habitadas por los naturales que principian á civilizarse un poco. *Monterrey*, puerto, es la capital. La principal Mision es la de San Cárlos. El aire de California es templado y muy sano. La caza y pesca abundan.

ESTADOS-UNIDOS DE AMÉRICA.

Llámanse asi las provincias que sacudieron el yugo de Inglaterra, é hicieron reconocer su independencia á todas las Potencias de Europa en el año de 1783.

Los *Estados-Unidos*, sin comprender la Luisiana y las Floridas que acaba de cederles España, tienen 550 leguas de largo, 417 de ancho, y una poblacion de 10 millones de habi-

tantes. Estos Estados estan atravesados por una cadena de montañas casi no interrumpida, de donde salen una infinidad de rios que favorecen singularmente el comercio y la agricultura. Tiene esta Potencia por límites al Canadá, las Floridas, el Nuevo Méjico y el Mar.

P. *¿Cuáles son sus producciones?*

R. Consisten en pesquerías de toda especie, frutas, tabacos, cueros, peleterías, carnes saladas, arroz, ganados, caballos, granos y arinas en abundancia, madera de construccion, cáñamos, legúmbres y minas de casi todos los metales. El clima es muy variado, pero el aire en general muy sano.

P. *¿Cuáles son las costumbres de los Anglo-Americanos?*

R. Sencillas y puras como la libertad de que gozan.

P. *¿Cuál es su religion?*

R. Todas sin excepcion son admitidas en este pais; pero subordinadas á las leyes civiles.

P. *¿Cuál es el gobierno de estos Estados?*

R. El federativo. Cada provincia es una República que envia sus Diputados á una Asamblea general llamada *Congreso*, donde se discuten los negocios que interesan á la Confederacion y las contribuciones. El Presidente del Congreso es el Gefe del Gobierno, y es elegido para cuatro años.

P. *¿Cómo se dividen los Estados?*

R. En 18 provincias, á saber:

1ª *Vermont*, capital *Bennington.*

2. *Massachuset's-Bay*, cuya capital es *Boston*, bella ciudad con un buen puerto, donde se hace un gran comercio; se cuentan en ella 35ª habitantes. Tambien depende de este Estado el distrito de *Mayna*, su capital *Portland*, sobre la Bahía de Casco, que tiene 100 leguas de largo, y 60 de ancho.

3. *New-Hampshire*, cuya capital es *Portsmouth*, sobre el Piskataqua, cerca del mar.

4. *Connecticut*, provincia marítima, enfrente de Longs-Island; capital *Harford.*

5. *Rhode-Island*: esta provincia saca su nombre de una Isla llamada del mismo modo sobre sus costas: *Newport* es su capital.

Este puerto es uno de los mas seguros del mundo. Estas provincias que estan al Norte, forman la *Nueva Inglaterra*. Tienen 150 leguas de largo, 100 de ancho, y un millon de habitantes, sin comprender el distrito del Maine.

6. La *Nueva York*, cuya capital es la ciudad del mismo nombre; tiene 116 leguas de largo, y 50 de ancho.

7. La *Nueva Jersey*, capital *Shrewsbury* ó *Trenton*, sobre el Delaware, tiene 54 leguas de largo, y 20 de ancho.

8. La *Pensilvania*, cuya capital es *Filadelfia*, ciudad magnífica y soberbia, situada sobre el Delaware que sostiene los mayores navíos. Este Estado tiene 110 leguas de largo, y 52 de ancho.

9. El *Delaware*, atravesada por el rio de este nombre, tiene 50 leguas de largo, y 12 de ancho: *Newcastle* es su capital. Estos cuatro Estados situados en el centro tienen una poblacion de 1.360? habitantes.

10. El *Mary-Land*, cuya capital es *Baltimore*, tiene 47 leguas de largo, y 45 de ancho.

11. La *Virginia*, su capital *Richmont*, sobre el Rio James, tiene 250 leguas de largo, y 80 de ancho.

12. El *Kentucki*, capital *Francfort*, sobre el Kentucki, su extension es de 160 leguas de largo, y 75 de ancho.

13. La *Carolina meridional*, que tiene por capital á *Charles-Town*.

14. La *Carolina septentrional*, cuya capital es *Neubern*. La extension de las dos Carolinas es de 233 leguas de largo, y 127 de ancho.

15. La *Georgia*, donde se cria y fabrica mucha seda, tiene 250 leguas de largo, y 83 de ancho: *Savanah*, es la capital.

16. El *Teneseo*, ó territorio al Sur del Ohio, cuya extension es de 160 leguas de largo, y 35 de ancho. Estos Estados, situados al Mediodia, presentan una poblacion de mas de dos millones de habitantes. *Washington*, ó *Federal-City*, silla del Gobierno, se halla en estas provincias. Se han añadido á la Confederacion dos nuevas, que son:

17. El *Distrito del Ohio*, que comprende el territorio Nord-Oeste del Ohio. Este Estado tiene 300 leguas de largo, y 233 de ancho.

18. La *Luisiana*, su capital la *Nueva Orleans*, sobre el Mississipi. Esta provincia, cedida á España por los franceses en 1765, se les ha vuelto, y la han cedido á los Estados-Unidos. Tiene 400 leguas de largo, y 350 de ancho: el pais es muy fértil, y el clima templado y agradable.

LA FLORIDA.

La *Florida* es uno de los mejores paises de la América; pertenece enteramente á España desde 1783. Sus límites son: al Norte la Georgia, al Oeste el Mississipi, al Sur el Golfo de Méjico, y al Este el Estrecho de Bahama. Se divide en Oriental y Occidental. Las ciudades principales son: *San Agustin*, plaza fuerte con un buen puerto, y *Panzacola*, con una rada muy segura. La Florida tiene cerca de 200 leguas de largo, y 150 de ancho, y está regada por el Mississipi. Se saca de ella índigo, cochinilla, cueros, ambar gris, piedras preciosas, perlas, y sasafras, droga mirada por los indios, como un remedio general para todas las enfermedades. Hay minas de cobre, azogue, carbon de tierra y hierro. Las maderas preciosas, los naranjos y limoneros abundan mucho: el clima es cálido; pero el aire es muy sano y vivo. Este pais acaba de cederse por España á los Estados-Unidos.

EL CANADA.

Este pais está limitado al Norte por la Nueva Bretaña y la Bahía de Hudson; al Oriente por el Mar del Norte; al Mediodia por la Nueva Escocia y la Nueva Inglaterra; y al Occidente por el Nuevo Méjico y las tierras incógnitas. El Canadá tiene 200 leguas de largo, 65 de ancho, y una poblacion de 1302 habitantes. Produce mucha madera de construccion, legumbres, trigo y otros granos; pero su verdadera riqueza con-

siste en los animales salvages de que abunda. Se extraen pieles de oso, de zorro, de nutras, de castor y de danta. Los lagos y bosques hacen el aire de este pais mas frio que lo que deberia ser. Los habitantes son altaneros y belicosos. El Canadá fue cedido por la Francia á Inglaterra en 1763. Los habitantes franceses han conservado sus usos y costumbres, y el libre ejercicio de la religion católica. Se habla en el dia en este pais la lengua francesa. Las ciudades son: *Quebec*, capital con un Obispado, un puerto y una ciudadela donde permanece el Gobernador; los *Tres-rios* y *Montreal*. Las principales naciones de este pais son los Hurones, Algonquines, Iroqueses, é Ilineses.

NUEVA ESCOCIA.

La *Nueva Escocia*, que tambien se llama *Acadia*, está situada entre el rio y el Golfo de San Lorenzo, el Canadá y la Nueva Inglaterra. Es un pais muy frio y húmedo, cuyo clima conviene muy poco á los Europeos. Su extension es de 117 leguas de largo, y 83 de ancho, con una poblacion de 802 habitantes en los establecimientos ingleses. Su situacion es excelente para el comercio; pero el suelo en general es árido. Este pais pertenece á Inglatefra; su grande riqueza consiste en la pesca de la Merluza, que se hace sobre el Cabo de Arena (de *Sable*). Las ciudades son: *Halifax*, puerto donde reside el Almirantazgo, *Annapolis* y *Schelburne*.

NUEVA BRETAÑA.

La *Nueva Bretaña* es el pais situado en los alrededores de la Bahía de Hudson, llamado en otro tiempo *Labrador*, y en el dia *Provincias septentrional y meridional de Gales*. Pertenece á la Inglaterra. Es pais muy frio y árido, de 450 leguas de largo, y 300 de ancho, con una poblacion de 2002 habitantes poco mas ó menos en los establecimientos de la Gran Bretaña. No se comprenden en esto las tribus de Indios, que son muy numerosas, y cuyas principales naciones son: los Eskimales,

los Sioux y los Cristimales, todas salvages. Las ciudades son: el *Fuerte del Príncipe de Gales*, el *Fuerte Nelson*, y algunas otras menos importantes. Hay todavía paises que descubrir al Norte y al Oeste; y son los vastos territorios habitados por los salvages al rededor de la Bahía de Hudson, del Mar del Oeste, y hasta el Estrecho que se ha descubierto entre la América y Asia.

SECCION SEGUNDA.

AMÉRICA MERIDIONAL.

Las tierras firmes de la *América meridional* son: el *Reino de Tierra firme*, el *Perú*, el *Paraguay*, *Chile*, el *Brasil*, el *Pais de las Amazonas*, y *las Tierras Magallánicas*.

TIERRA-FIRME.

Cristoval Colon en su tercer viage á América dió el nombre de *Tierra firme* á esta Comarca, porque en los dos primeros no habia descubierto mas que islas. Está situada *Tierra firme* al Norte de la América meridional. Este Reino pertenece á España, y está limitado al Norte y al Oriente por el golfo de Méjico; al Mediodia por el pais de las Amazonas, y al Occidente por el Golfo y el Istmo de Panamá. Su extension es de 500 leguas de largo, y 233 de ancho. Está regado por los rios de la *Magdalena* y de *Santa Marta*, que se reunen y pierden en el Golfo de Méjico. Produce mucho maiz, azúcar, cacao, índigo, excelente tabaco y madera muy preciosa. Hay tambien minas de oro y plata, y de cobre, y se extrae una inmensa cantidad de cueros. El clima es muy cálido; pero el aire es sano. Se divide

gan el *Salado ó Rio salado*, el *Guasco*, *Valdivia*, *Coquimbo*, *Boheo* y *Chiapa*.

P. *¿Cuál es su extension?*

R. *Chile* tiene 400 leguas de largo y 167 de ancho. Son muy ricas sus minas de oro, plata, estaño, azufre &c.: se dan con abundancia todas las especies de granos y frutas. Se crian muchas especies de ganados y caballos; y los carneros ó llamas que sirven de bestias de carga, son mayores que los del Perú.

P. *¿Cómo se dividen las posesiones españolas en Chile?*

R. En tres provincias, á saber: el *Obispado y Audiencia Real de Santiago*, el *Obispado de Imperiala*, y el *Cuyo*. Las principales ciudades son: *Santiago*, capital y residencia del Gobernador; la *Concepcion*, ciudad importante; *Imperiala*, que es el mejor puerto del Chile, y *Valdivia*, donde se hallan las minas del oro mas puro de América. Los Indios, que son en mucho número, habitan las montañas. Son una raza de hombres fuertes, atrevidos y muy belicosos. El clima es muy variado; el aire muy cálido en las llanuras, muy frio en las montañas, y templado y sano en las costas.

BRASIL.

El *Brasil* es una gran region limitada al Norte, Oriente y Mediodia por el Mar, y al Occidente por el pais de las Amazonas y el Paraguay. Este pais pertenece á los Portugueses, y el hijo primogénito del Rey de Portugal lleva el título de *Príncipe del Brasil*.

P. *¿Cuál es su extension?*

R. El Brasil tiene 840 leguas de largo y 500 de ancho. Está bañado por el rio de las Amazonas, Rio-Janeiro y otros, y es el mas abundante de azúcar en América: produce tambien mucho algodon, maiz, tabaco, mijo, frutas de toda especie, gran cantidad de ganado, animales feroces y aves raras, muchas máderas preciosas y de construccion: el palo de tinte llamado *Brasil*, que sin duda dió su nombre al pais, abunda mu-

cho. Hay minas de diamantes, rubíes y topacios, de oro y plata, siendo las de oro las mas ricas de la tierra, y se sacan anualmente de ellas cerca de 100 millones. En este pais es donde se cria la raiz de *Ipecacuana*, tan útil en la medicina. Tambien se hace alli el bálsamo de Copaiba.

P. *¿Cómo se divide el Brasil?*

R. En 15 provincias ó capitanías. Las ciudades principales son: *San Salvador*, Arzobispado, capital y antigua residencia del Virey; *Para*, puerto á la embocadura oriental del rio de las Amazonas; *Olinda* ó *Fernambuco*, al Norte; *San Pablo*, al Mediodia, con *Rio-Janeiro*, plaza fuerte. Esta ciudad, grande y rica, es la mas bella del Brasil: está situada á la embocadura del Rio-Janeiro, y ha sido la residencia del Gobierno portugués desde 1807, en que el Rey dejó á Lisboa para transportarse al Brasil con su Corte. Su puerto es de una capacidad y hermosura admirables, y su poblacion como de 600 almas. El clima del Brasil es muy cálido, y el aire en general sano y agradable.

PAIS DE LAS AMAZONAS.

Este gran pais se llama así del *Rio de las Amazonas* que le riega, con el *Rio Negro*, el *Rio de la Madera* y otros: se halla habitado por naciones salvages. Está limitado al Norte por la Tierra-firme, al Oriente por el Brasil, al Mediodia por el Paraguay, y al Poniente por el Perú. Los Españoles y Portugueses se han convenido en dividir este gran pais. Portugal posee en él la pequeña ciudad de *Curaba*, y las colonias desde el Rio Negro hasta la embocadura del Rio de las Amazonas. La España no ha formado aun establecimiento alguno importante, sino solamente algunas colonias sobre las orillas del Rio de las Amazonas del lado de Tierra-firme y del Paraguay.

P. *¿Cuál es la extension de este pais?*

R. Tiene 400 leguas de largo y otro tanto de ancho. No se conoce de él mas que lo que está sobre las márgenes del Rio,

que le dá su nombre. Se saca oro y mucha madera. El clima es muy cálido, y el aire poco saludable porque el pais está cubierto de bosques y rios cenagosos.

LA GUAYANA.

Este gran pais, situado entre los Rios Orinoco, y de las Amazonas, está limitado al Oriente por el Perú, y al Poniente por el Mar, y no se conocen de él mas que las costas hasta cerca de 80 leguas dentro de las tierras: lo interior del pais está ocupado por un gran número de naciones salvages.

P. ¿*Cuál es la extension de la Guayana*?

R. Tiene cerca de 250 leguas de largo y 320 de ancho. Se coge en él azúcar, tabaco, algodon, cacao, frutas excelentes, goma, palo de tinte y especerías, tales como la pimienta, gengibre, canela y clavo de una excelente cualidad. Hay muchas aves y animales raros, bestias feroces, crocodilos, culebras ó serpientes de cascabeles é insectos muy incómodos.

P. ¿*Cómo se divide la Guayana*?

R. En cuatro partes, que son: 1ª La *Guayana española*, cuya capital es *Santo Tomás*, sobre el Orinoco. 2ª *Guayana holandesa*, cuyos lugares principales son *Surinan*, *Berbice*, *Paramaribo* y *Démérari*, ricas colonias sobre los rios de estos nombres. 3ª *Guayana francesa* ó *Francia equinoccial*, que comprende la mayor parte de las costas; la capital es *Cayena*, en la isla de este nombre, que tiene 18 leguas de circunferencia. 4ª *Guayana portuguesa*, que consiste en algunos establecimientos poco considerables en las cercanías del Rio de las Amazonas.

El clima de la Guayana es cálido y mal sano, á causa del gran número de rios de que abunda el pais, los cuales se extienden sobre las tierras, y forman lagunas infectas.

TIERRAS MAGELLÁNICAS.

Este pais tomó su nombre de Fernando *Magellanes*, portugués, que en 1519 descubrió el Estrecho que está al Mediodia,

y cuyo navío fue el primero que dió la vuelta al Mundo. Está situado este pais á la extremidad de la América meridional, terminada por el *Cabo de Hornos*. Estan limitadas estas tierras de un lado por Chiley el Paraguay, y de los demas se hallan rodeadas por el Mar del Sur, el estrecho de Magellanes y el Mar Atlántico. Mas al Sur se encuentran la *tierra del Fuego* y el estrecho de Lemaire, que es el paso mas frecuentado de los navegantes. Los españoles miran este pais como una dependencia de Chile.

P. ¿*Cuál es su extension*?

R. Tiene 460 leguas de largo y 160 de ancho, y no se conoce de él mas que las costas. Los habitantes de este territorio son poco conocidos: se les llama *Patagones* (y de su nombre se llama tambien esta comarca *Patagonia ó tierra Patagónica*): son muy altos y muy miserables. Los españoles han tratado varias veces de establecer muchas colonias que no han prosperado. Los caballos, toros y vacas que han llevado á aquella tierra se han multiplicado de una manera prodigiosa. El clima es muy áspero, y frio el aire con esceso.

SECCION TERCERA.

ISLAS DE AMERICA.

1º *Isla de Terra-Nova.*

Esta isla es una de las grandes de la América; está situada á la entrada del Golfo de San Lorenzo, y pertenece á Inglaterra. Tiene 117 leguas de largo y 66 de ancho. El suelo es árido, y el frio largo y rigoroso; pero el aire es muy puro. *Plasencia*, con un buen puerto, es la capital. Esta isla está cubierta de bosques, de los que se saca mucha madera de construccion. El terreno es poco fértil, aunque haya muy bellas praderías. El *gran Banco de Terra-Nova* está poco distante de esta isla, y en él es donde se hace la mayor pesca de la merluza, esto es del *bacalao* (que no es otra cosa que merluza salada), y los Ingleses emplean en ella mas de 20 embarcaciones, y mas de 100 hombres.

2º *Isla Real ó Cabo Breston, Anticosti y San Juan.*

Estas islas son en gran número, y casi todas ellas se hallan en la América septentrional, porque las que estan al Mediodia son poco considerables. Estas islas estan situadas á la entrada del Golfo de San Lorenzo, y pertenecen á Inglaterra. El *Cabo Breton* tiene 36 leguas de largo y 16 de ancho: su territorio cortado de lagos, es fértil en granos y legumbres. *Anticosti*, cubierta de bosques, tiene 48 leguas de largo y 10 de ancho; y *San Juan*, que es mas fértil, tiene 20 leguas de largo y 10 de ancho. Se pesca tambien mucha merluza sobre las costas de

estas islas, que tienen por capital á *Luisburgo*, con buen puerto. El clima es frio; pero saludable.

3º *Isla-Longa* ó *Long-Island.*

Esta isla tiene 38 leguas de largo y 8 de ancho. El aire es sano y templado. Es fértil en granos y frutos. Depende de la Nueva York, de la que está cerca. *Grawesend* es su capital.

4º *Las Bermudas.*

Estas islas, situadas al Este de la Carolina, son muy numerosas, pequeñas, y de dificil acceso. La mayor, que es *San Jorge*, capital, no tiene mas que 6 leguas de largo y una de ancho: el aire es muy templado. Los Ingleses son dueños de ellas: sacan maderas de construccion, tabaco y excelentes frutas, entre otras limones y naranjas de una grosura prodigiosa.

5º *Las Lucayas.*

Es un grupo de islas muy numerosas al Norte de Cuba. Entre ellas hay 14 principales. Casi todas estan desiertas, á excepcion de la *Providencia* ocupada por los Ingleses, y algunas otras por los Españoles, que cogen en ellas tabaco, frutas y madera. Estas islas y las siguientes, que forman las *Antillas*, situadas á la entrada del Golfo de Méjico, fueron las primeras que descubrió Cristobal Colon.

6º *Cuba.*

Esta isla tiene 233 leguas de largo y 24 de ancho, y pertenece á España. La tierra es muy fértil, sobre todo en tabaco, que es el mejor de América. Se coge tambien mucho azúcar, café, indigo, pimienta, gengibre y cañafístola: abunda en caza y ganado. Hay tambien en ella minas de oro y cobre, y cantidad de conchas de tortuga. Las ciudades principales son

Santiago, buen puerto, y capital de la isla. La *Havana*, ciudad de 260 almas, de una legua de ámbito, y un puerto capaz de 120 navíos, de entrada estrecha y defendida de muchos fuertes. Está situada la Havana sobre el mar en una fértil llanura, muy amena, con bellos edificios públicos, astillero, catedral, &c. Es la residencia del Capitan general y Gobernador. *Santa Cruz* tambien es ciudad considerable. El clima de Cuba es cálido; pero el aire es excelente.

7º *La Jamaica.*

La Jamaica tiene 46 leguas de largo y 20 de ancho. Pertenece á los Ingleses, que han hecho de ella una de las colonias mas florecientes del mundo. *Kingstown*, residencia del Gobernador, es la capital, con un puerto conocido bajo el nombre de *Puerto Real*. La tierra es de una fertilidad admirable: se coge en abundancia azúcar, tabaco, cacao, algodon y frutas: hay cantidad de vacas, bueyes, caballos y tortugas cuya concha es muy bella. Hay una verdura perpetua en esta isla: el clima es cálido; pero el aire es poco favorable á los Europeos.

8º *Santo Domingo.*

Esta isla, conocida tambien bajo el nombre de *Española*, tiene cerca de 160 leguas de largo y 40 de ancho: pertenecia á los Españoles y Franceses; pero en 1795 fue cedida enteramente á la Francia. Produce mucho tabaco, azúcar, café, algodon, maiz, indigo y excelentes frutas. Las praderas mantienen gran cantidad de ganado. Hay minas de oro que aun no se han explotado. El *Cabo Francés*, puerto, es la capital de la parte francesa, y *Santo Domingo* de la española. El clima de esta isla es muy cálido; pero el aire en general es bueno. La parte francesa que habia sido dividida en dos gobiernos, uno despótico bajo el cetro de hierro de Cristobal, y el otro republicano, de quien era Gefe Petion, acaba de reunirse en uno solo por consecuencia de la revolucion sobrevenida en Octubre de 1820, en

que Cristobal se mató de desesperacion viendo que se dejaba de obedecerle. En el dia forma una república, de que Boyer es Presidente. Su primer acto ha sido publicar que todos los puertos estarian abiertos sin distincion á los pabellones de todas las naciones que no admitiesen la esclavitud de los negros.

9º *Puerto Rico.*

Esta isla, que es de España, tiene 34 leguas de largo y 14 de ancho. Se coge en ella tabaco, azúcar, algodon y frutas. Hay gran cantidad de ganado mayor que suministra excelentes cueros. El clima es cálido, y el aire mal sano. La capital es *San Juan de Puerto Rico*, buen puerto.

10. *Santa Cruz.*

Esta isla y las siguientes se llaman las pequeñas *Antillas*. *Santa Cruz* tiene 22 leguas de largo y 5 de ancho : pertenece á Dinamarca, como igualmente Santo Tomás, que tiene 12 leguas de circuito, y un buen puerto. Se coge tabaco, azúcar y muchas frutas. El agua es excelente, el aire cálido y mal sano en ciertos tiempos del año. Se hallan allí tres buenos puertos.

11. *La Guadalupe.*

La isla Guadalupe se divide en dos partes por un pequeño brazo de mar. Tiene cerca de 15 leguas de largo y 13 de ancho: la capital es *Baja Tierra*, ciudad con puerto. Esta isla pertenece á la Francia, á la que se le volvió en 1814. Es fértil en azúcar, indigo, café y tabaco: el aire es cálido pero bueno, y las aguas son excelentes.

12. *La Martinica.*

Tiene 20 leguas de largo y 10 de ancho. El terreno es extremamente fértil en azúcar, tabaco, café, casave &c. El clima

es muy cálido. La capital es *Fuerte Real*. Tambien ha sido devuelta esta isla á la Francia últimamente.

Santa Lucía tiene 8 leguas de largo y 4 de ancho. *Tabago* tiene 11 leguas de largo y 3 de ancho. Sus producciones son, poco mas ó menos, las mismas que las de la Martinica; pero ademas de la de Tabago se saca canela y moscada, y de Santa Lucía excelente madera de carpintería, es decir, muchos maderos y vigas.

La *Granada*, la *Deseada* y *María Galanda* dan las mismas producciones.

Todas estas islas, igualmente que las de *San Pedro* y *Miquelon*, cerca del Banco de *Terra-Nova*, eran de la Francia, á la que las ha tomado la Inglaterra, y se las reserva.

13. *La Trinidad.*

Tiene 25 leguas de largo y 18 de ancho. Esta isla, que es muy fértil en azúcar, cacao esquisito, tabaco y frutas, y abundante en ganado, ha sido cedida por España á la Inglaterra. *San José* es la capital.

La *Barbada* tiene 16 leguas de largo y 5 de ancho. Capital *Bridgetown*.

La *Dominica* tiene 10 leguas de largo y 6 de ancho. Capital *Rosseaux*.

San Cristobal tiene 25 leguas de circuito. Todas estas islas, que producen azúcar, café, indigo, gengibre, madera de construccion y muchas frutas, pertenecen á la Inglaterra.

14. *San Eustaquio.*

Esta isla propiamente no es mas que una gran montaña que se eleva en forma de pan de azúcar; pero es la plaza mas fuerte de las Antillas, y se hace en ella mucho comercio. *Curazao* tiene 10 leguas de largo y 5 de ancho: produce azúcar é indigo, y hay mucho ganado, del que se sacan lanas y cueros. La capital es *Curazao*, puerto de gran comercio. *Bonair* y *Oruba* son unas pequeñas islas abundantes en cabras y en sal. Estas islas pertenecian á los Holandeses.

*

San Bartolomé tiene 8 leguas de circunferencia: su suelo es montuoso é ingrato. Fue cedida por la Francia en 1785 á los Suecos, que aun poseen una parte de la isla de *San Martin*, que tiene 18 leguas de circuito, y cuya otra parte era de los Holandeses.

ISLAS DE AMÉRICA MERIDIONAL.

Chiloé tiene 50 leguas de largo y 15 de ancho, y produce mucha madera, cueros, lanas y ambar gris. Está situada á la extremidad de Chile, y pertenece á España.

La isla de *Fernando Noroña* produce algunas plantas escorbúticas: la habitan Indios, Portugueses y desterrados. Tiene una aldea, y está situada á 7 leguas al Oriente de las costas del Brasil.

La isla de *Juan Fernandez*, distante 110 leguas de las costas de Chile, tiene 12 leguas de circunferencia con muchos árboles siempre verdes, pues la vegetacion es aqui perpetua. Abunda de excelentes aguas: produce muchas frutas, y en sus costas pesca en abundancia. Los Españoles tienen en ella un establecimiento ó fuerte con un puerto seguro. Es célebre esta isla por la famosa novela de *Robinson Crusoe*, á la que realmente dió motivo Alejandro Selkirk, que fue encontrado en ella el año de 1709, y en la que parece habia pasado algunos años en la mas terrible soledad, despues de haber sido abandonado allí por sus compañeros. El Inglés Daniel Defoé, á quien Alejandro entregó su diario, ó hizo relacion de lo que le habia pasado en la isla, lo publicó, adornándolo con varias particularidades, bajo el título de la *Vida y maravillosas aventuras de Robinson Crusoe*, novela en que se prueba hasta donde puede llegar la industria y poder del hombre civilizado, abandonado á sí mismo, y sin el socorro de sus semejantes. El clima es templado, y el aire sano. Hay ganados, y mucha caza.

Las *Islas Magellánicas* ó *Tierra del Fuego*, de que ya hemos hablado.

Las *Islas Maluinas* ó *Falkland*, en el Mar del Sur, que han sido cedidas por los Españoles á Inglaterra.

CAPÍTULO V.

TIERRAS ARCTICAS, AUSTRALES Y ANTARTICAS.

Estas son las diferentes tierras del *Mar Glacial* y del *Mar del Sur*, que no entran en las cuatro partes, ó grandes divisiones del Globo, que acabamos de recorrer.

P. *¿Cuáles son las que llamais Tierras Arcticas?*

R. Las Tierras situadas hácia el Polo Septentrional, á saber:

EL SPITZBERG.

El *Spitzberg*, que fue descubierto en 1596, está situado en el Mar Glacial, á 135 leguas al Norte de la Noruega. Aun no se sabe si este pais, el mas septentrional de todos los del Continente Arctico, es una Isla ó una Península. Tiene 120 leguas de largo y 100 de ancho: el aire es muy frio, y la tierra está casi siempre cubierta de hielos. A pesar de la soberanía reclamada por el Rey de Dinamarca, los Rusos van á *Spitzberg* á cazar, y los Ingleses y Holandeses á pescar la ballena. Las ballenas son de 60 á 80 pies; cada una dá 60 á 80 barriles de aceite; que se venden de 72 á 96 francos.

GROENLANDIA.

La *Groenlandia*, es decir, *Tierra Verde*, se llama asi á causa del musgo de que abundan sus costas. Es un gran pais entre los estrechos de *Davis* y de *Forbisher*, y la *Islanda*; y se le cree unido á la América Septentrional. Se dá á la *Groen-*

landia 400 leguas de largo, 380 de ancho y una poblacion de 9 á 10⁹ habitantes. Los pastos son muy abundantes á pesar del frio violento que reina constantemente. Los Groenlandeses se parecen mucho á los Eskimales de la América. Los Dinamarqueses han establecido en este pais doce Colonias, lo que no impide á los Ingleses y Holandeses que vayan á pescar la ballena.

NUEVA ZEMBLA.

La *Nueva Zembla* fue descubierta en 1524: es una gran Isla en el Océano Septentrional, al Norte de la Rusia, de la que está separada por el estrecho de Weygatz. Solo crece en ella una poca yerba. Durante tres meses del Invierno reina una noche continua. La parte septentrional está cubierta de hielos eternos. En la Meridional se vé gran cantidad de osos blancos, lobos y zorros, que viven de pescados. Los Rusos pasan á este pais en el Estío á cazar y pescar.

En el último siglo se ha descubierto entre la Costa de Kanstschatka y la América, las islas *Aleutinas* ó *Archipiélagos del Norte*. Se distinguen entre ellas las de *Beerin*, *Coopper-Island* ó *Isla del Cobre*, la *Isla de las Zorras*, y mas de otras cincuenta. Los Rusos sacan de ellas ricas pieles para su comercio con la China.

P. ¿*Cuáles son las que llamais Tierras australes*?

R. Estas son: la *Nueva Guinea* ó *Tierra de los Papoux*, la *Notasia* ó *Nueva Holanda*, la *Nueva Zelanda*, y otras tierras situadas al Sud-Este de Asia, de las que no se conocen mas que las Costas.

NUEVA GUINEA.

Es una gran Isla situada en el Océano oriental, al Este de las Molucas, de que no dista mucho; fue descubierta en 1527. El pais es fértil y habitado por salvages muy valerosos. Esta Isla produce los frutos comunes á las Indias, y aun las especias. Los Holandeses hacen algun comercio sobre las costas.

NUEVA HOLANDA.

La *Nueva-Holanda*, que propiamente forma el Continente Austral, puede mirarse como la quinta parte del Mundo. Fue descubierta en 1642 : es una inmensa Isla que tiene 1100 leguas de largo y 750 de ancho. Está situada al Sud-Este de las Molucas, y separada de la Nueva Guinea por el Estrecho del *Endeavour* que Cook pasó el primero en 1770. Este célebre marino recorrió las costas en el mismo año, y dió el nombre á la parte oriental de *Nueva Gales Meridional*. Los Ingleses han formado en ella un establecimiento considerable, cuya capital es *Botany-Bay*, *Sianey-Cové* ó *Bahia Botánica*. A esta colonia deportan á los condenados en Inglaterra. El suelo de la *Nueva Gales* es bueno, y el clima es tan hermoso como en Europa. Los naturales viven en un estado salvage; son belicosos y muy dificiles de civilizar.

NUEVA ZELANDA.

Este pais, descubierto en 1642, se compone de dos grandes islas en el Océano oriental : el capitan Cook estuvo allí muchas veces, y á sus descubrimientos debemos lo que se sabe sobre estas dos grandes tierras situadas hácia el Mediodia al Oriente de la tierra de Diemen, costa la mas meridional de la Nueva Holanda. Abundan en legumbres y granos, excelente lino, caza, ganado, y sobre todo en cerdos y mucha caza. Los insulares son poco civilizados, feroces y antropófagos.

P. *¿Cuáles son las otras tierras australes?*

R. La *Nueva Bretaña*, al Norte de la Nueva Guinea. Está separada por un estrecho de otra isla llamada la *Nueva Irlanda*. Las *Islas de Salomon*, de las cuales han alabado los españoles sus riquezas y fertilidad, estan situadas al Oriente de la Nueva Guinea. Se cuentan diez y ocho de ellas, siendo la mayor la *Isla Isabela*, que tiene 200 leguas de circuito.

P. *¿Cuáles son los nuevos descubrimientos hechos en el Mar del Sur?*

R. Los Franceses é Ingleses de algun tiempo á esta parte han descubierto muchas islas, entre las cuales se distinguen la *Nueva Caledonia*, que tiene 87 leguas de circunferencia; las *Nuevas Hebridas*; las *Islas de los Amigos*, las *de la Sociedad*, de las cuales la principal es *Otaiti*, las *Marquesas*, las *Islas de los Galápagos* y las de *Sandwich*, en una de las cuales fue muerto Cook (esto es en *Owhyhee* en 14 de Febrero de 1779). Se ha notado que el terreno de todas estas islas es bueno y fértil en granos, frutas, volatería y cerdos. Son muy pobladas, porque se cuentan en Otaiti cerca de 200? habitantes. Los naturales son humanos y afables como su clima. Su lenguage, costumbres y vestidos prueban que todos tienen el mismo origen.

HISTORIA PROFANA.

P. ¿*Qué es la* HISTORIA PROFANA?

R. Es la historia de los diferentes pueblos que sucesivamente han ido cubriendo la superficie de la Tierra. Se divide esta Historia Profana naturalmente en *Antigua* y *Moderna*, segun se han ido formando los pueblos antes ó despues de la época marcada por el Nacimiento de Jesucristo.

HISTORIA ANTIGUA.

DE LOS EGIPCIOS.

P. ¿*Cuál fue el primer pueblo formado en cuerpo de Monarquía*?

R. El Egipto, cuya historia llega hasta los tiempos mas inmediatos del Diluvio. Cain, hijo de Noé, se retiró á Egipto con su hijo Mezain, y se multiplicó su familia rápidamente en estas tierras fertilizadas por las inundaciones periódicas del Nilo, las cuales forman una especie de valle largo de 220 leguas, de ancho 50, y terminado por el Delta, isla de una grande atencion, formada por el Nilo, dividido por ella en dos brazos que la circundan y bañan.

P. ¿*Quién fue el primer Rey de Egipto*?

R. La opinion mas verosímil es que *Menés* fue el primero que tuvo este título; *Isis* fue su esposa, y sus hijos dividieron

el Imperio en cuatro: el de *Thebas*, ó *Alto-Egipto*, el del *Bajo-Egipto*, el de *This*, y el de *Memphis*.

P. ¿*Cuáles son los Reyes de Egipto que se han citado en la historia Sagrada bajo el nombre de* Faraon?

R. El primero es aquel á cuya casa se retiró Abraham, y se cree se llamaba *Certes*: *Mœris* reinaba al mismo tiempo en el Alto-Egipto, donde hizo profundizar el lago de su nombre para recibir por medio de un canal ancho las abundantes aguas del Nilo. *Siphras*, sucesor de Mœris, hizo grandes descubrimientos en las ciencias, y los Griegos le llamaron *Mercurio-Peticano-Gordo*, y cien años despues se apoderaron los Arabes de una parte del Bajo-Egipto y de Memphis: la dinastía de estos Reyes pastores, se sostuvo cerca de 300 años, y bajo uno de ellos tuvo *Joseph* la administracion del Reino, adonde Jacob fue á establecerse con su familia. Despues se cuenta un *Rampsés*, llamado *Faraon*, que afligió mucho á los Hebreos con trabajos extraordinarios, olvidando los antiguos servicios que Joseph habia hecho al pais: tuvo dos hijos, *Amenophis* y *Busiris*, y el primero reunió las tres partes del Egipto bajo una misma denominacion, y fijó su residencia en Tanis. Se cree que éste es el Faraon que afligió tanto al Egipto, y que pereció despues en el Mar Rojo con su ejército persiguiendo al Pueblo de Dios.

P. ¿*Quién fue su sucesor*?

R. *Sesostris* su hijo, uno de los conquistadores mas grandes que ha tenido el mundo: apénas salió de su infancia, desenrolló su inclinacion belicosa haciendo una incursion en la Arabia, y á su regreso confió la administracion de sus estados á treinta y seis gobernadores íntegros: llevó la guerra á la Etiopia, volvió á la Asia, y con una rapidez sorprendente, penetró hasta las Indias; sometió á los Escitas, dejó una Colonia en el reino de Colchos, y volvió á sus estados donde levantó monumentos grandiosos. Despues se vé pasar un *Cheops*, *Chycerino* su hijo; *Asichis*, *Busennes*, que dió su hija á Salomon; *Isesac* que hizo una incursion en la Judéa bajo *Roboan*, y se apoderó de los tesoros del Rey y de Jerusalen.

P. ¿*Se sabe quiénes fueron los demas Reyes*?

R. Reina la mayor obscuridad sobre las diferentes dinastías que hubo, mas sin embargo vemos un *Anysis*, un *Sethon* y *Tharaca*, que penetró hasta las columnas de Hércules, y sostuvo una guerra muy larga contra los Asirios, haciendo alianza con Ezequías, Rey de Judá. *Necao*, su hijo le sucedió despues, y emprendió la reunion del Nilo al Mar Rojo por medio de un canal de 50 leguas, donde pereció mucha gente. En su tiempo fue cuando los Fenicios se embarcaron en el Mar Rojo, y doblando la punta del Africa, conocida despues bajo el nombre de Cabo de Buena Esperanza, volvieron por el Estrecho de Gadés ó de Gibraltar: este Necao logró una empresa gloriosa sobre la Siria y la Judéa, cuyo rey Josías pereció, y su sucesor fue conducido á Egipto.

P. ¿*Qué sucedió despues de la muerte de Necao*?

R. Hubo muchas turbulencias en Egipto, de las que se aprovechó *Nabucodonosor*, Rey de Asiria, pues hizo reconocer á *Amasis* como Virey, y habiendo despues hecho la tentativa para volver á entrar Apries, que se habia salvado en Etiopia, fue batido y muerto en su propio palacio.

P. ¿*No tuvo este Amasis la reputacion de ser un gran Rey*?

R. Sí, pues gobernó sábiamente por espacio de cuarenta años, y se hizo amar, tanto por su afabilidad, cuanto por las leyes sábias que dictó, y entre todas ellas debe notarse la que mandaba declarase cada uno ante los magistrados de qué subsistia. Agregó á su imperio la Isla de Chipre, y viajando en su tiempo por Egipto Pitágoras, adquirió por medio de las conversaciones que frecuentemente tuvo con los sacerdotes, las ideas de la Metensicosis ó transformaciones, y los fundamentos de la filosofía.

P. ¿*No hubo una revolucion despues de la muerte de Amasis*?

R. *Psammenil* su hijo, fue atacado por *Cambises*, hijo de *Ciro*, Rey de Persia, quien le destronó, reduciendo el Egipto á no ser mas que una provincia de Persia, lo que duró ciento doce años: los Egipcios tuvieron despues ocho Reyes siempre en guerra con los Persas: *Artagerges-Oco* redujo de nuevo el Egipto, que fue

conquistado despues con todos los estados del Rey de Persia por Alejandro, y fue luego una de las divisiones de sus sucesores. El nombre de *Ptolomeo* fue comun á los diez y siete monarcas que reinaron hasta el momento en que *Augusto* sometió el Egipto á las armas romanas. El mas célebre es *Ptolomeo-Philadelfo*, que aumentó la Biblioteca fundada por su padre en Alejandría, y quien mandó hacer la célebre version griega de los libros del antiguo Testamento por setenta judíos.

P. *¿Quereis referirnos algunas instituciones de ese buen pueblo?*

R. Con mucho placer; y sabed que los Egipcios han sido sin contradicion el pueblo mas instruido de toda la antigüedad, el mas hábil en la ciencia de gobernar, que consiste en hacer la vida cómoda, tranquila y segura, por el egercicio de las virtudes, y sobre todo del reconocimiento, que es el mas fuerte lazo de la sociedad. El que habia podido salvar la vida de un hombre, y no lo habia hecho, era castigado como el mismo asesino. Los empleos se perpetuaban de padres á hijos, lo que perfeccionaba en cada familia los secretos de las artes. La juventud se educaba acostumbrándola á la templanza y sobriedad, y nada se omitia para civilizar y adornar el espíritu, ennoblecer los sentimientos, y fortificar el cuerpo. El Estado tenia una milicia de cuatrocientos mil soldados, y se renovaba tambien de padres á hijos. Ningun pueblo del mundo ha conservado mas largo tiempo sus costumbres y sus leyes, y una costumbre nueva era un prodigio. Los jueces no exigian derecho alguno de sus procesos: los muertos y los mismos Reyes eran juzgados: habia un acusador público, y se alababa ó condenaba la memoria de los difuntos: el respeto por sus antiguos les hacia conservar con la mayor religiosidad las momias que han llegado hasta nuestros tiempos, y últimamente los Egipcios dotados de un genio particular de invencion, han sido los primeros astrónomos, y no se puede dudar hayan perfeccionado las ciencias matemáticas, y sobre todo la mecánica, al ver sus inmensas Pirámides formadas de unas piedras tan pesadas.

P. *¿Se sabe alguna cosa cierta de los Etiopes?*

R. Se cree formaron una colonia de Egipto, la cual, co-

locada bajo de un cielo hermoso, se multiplicó prodigiosamente hasta hacer temblar muchas veces á los mismos Egipcios. Herodoto dice que los Etiopes eran los hombres mas bien formados, muy soberbios, y ufanos de la fuerza de sus cuerpos y de sus brazos nerviosos, y que siempre escogian para Rey al mas alto y mas fuerte de entre ellos. Se cuenta que *Cambises*, hijo de *Ciro*, despues de haber conquistado el Egipto, les envió embajadores con presentes, compuestos de perfumes, de telas preciosas y braceletes de oro; pero ellos se burlaron por no ver entre ellos cosa útil á la vida, y en cambio de estos regalos mandó el Rey á Cambises un arco que un Persa apénas hubiera podido llevar: le armó delante de los diputados, y les dijo: *Cuando los Persas puedan manejar este arco como yo, que vengan á atacarnos, y nos veremos.* Cambises se introdujo inútilmente en este pais, pues su ejército pereció en sus vastos arenales.

DEL IMPERIO DE LOS ASIRIOS.

P. ¿*Cuáles son los imperios que duraron mas entre los Egipcios?*

R. No los hay mas antiguos que los de *Asiria* y *Babilonia*; sea que *Nemrod ó Belo* no haya hecho mas que consolidar en Babilonia el imperio fundado por *Asur*, hijo de Sem; sea que deban suponerse dos imperios distintos, el de los Asirios y el de los Babilonios; sea en fin que Belo no sea otro que Asur, es muy difícil penetrar en la obscuridad de estos primeros tiempos.

P. ¿*Qué se dice de Nemrod?*

R. Nos lo presentan como el primer cazador y el mayor de los conquistadores: construyó á Babilonia cerca de la famosa torre de Babel en las llanuras del Senaar, y su hijo *Nino*, heredero de sus grandes proyectos, extendió su imperio, edificó la ciudad de Nínive, que la hacen superior á Babilonia por su extension, y se casó con *Semíramis* que le sobrevivió y continuó sus altas empresas: demostró su valor hasta con una grande expedicion en las Indias: dió á Babilonia una grandeza y

una fuerza que subsistian aun en tiempo de Alejandro, y dejó en todo su imperio señales de magnificencia y de magestad, despues de haber gobernado con mucha dignidad : su hijo *Ninias* se durmió sobre el trono, y nada hizo de extraordinario.

P. ¿*Quiénes fueron los sucesores de Ninias?*

R. Apenas conocemos sus nombres: en la Santa Escritura vemos á *Phul* que marcha al socorro de Manahem que habia invadido el reino de Israel, y se cree ser el mismo que hizo penitencia á la predicacion del profeta Jonás. Su hijo *Sardanapalo* edificó algunas ciudades, y aumentó su imperio; pero despues vivió en la molicie, encerrado en su palacio, entre mugeres, y no pudo evitar el caer en manos de sus generales, sino abrasándose él mismo en su palacio.

P. ¿*No destruyó esta revolucion al reino de Asiria* ?

R. Este reino fue dividido en tres grandes reinos : *Arbace* formó el imperio de los *Medos*, *Belisis* el de los *Babilonios*, y *Theglat-Phalasar* el de los *Asirios*, mas célebre que los otros: *Theglat-Phalasar* es quien socorrió á *Achaz*, Rey de Judá, destruyó el reino de Siria, é impuso tributos al Rey de Israel: *Salmanasar* fue su hijo, cuyo yugo quiso sacudir *Oseas*, Rey de Israel; y este Salmanasar es quien se apoderó de la Samaria, y condujo cautivo el pueblo á Babilonia.

P. ¿ *Quién sucedió á Salmanasar* ?

R. *Sennacherib*, su hijo, quien declaró la guerra al Rey de Judá, Ezequias, pero Dios vino al socorro de Jerusalen: un ángel mató en una noche ochenta y cinco mil soldados de las tropas que le sitiaban, y Sennacherib se fugó y volvió lleno de vergüenza á sus estados, donde ejerció mil crueldades con los Israelitas; por último, sus mismos hijos conspiraron contra él, y le sacrificaron: su tercer hijo (*Asaraddon*) reunió despues el reino de Babilonia al de Nínive, volvió á conquistar la Judéa, y condujo al Rey Manasés prisionero á Babilonia.

P. ¿*Cuál fue la suerte de los Medos durante este tiempo* ?

R. Hemos visto que formaron varios reinos con la desmembracion que hicieron del imperio de Sardanápalo : tuvieron por Rey á *Dejoces*, hijo de *Phraortes*, que durante un reinado de cin-

cuenta y tres años extendió los límites de su imperio, construyó á Ecbatana, y en ella es donde dictó leyes muy sábias.

P. ¿ *Quién le sucedió?*

R. *Ahraortes*, su hijo, príncipe belicoso, que venció y sometió los Persas; pero los Asirios, que miraban siempre como rebeldes á los Medos, los atacaron bajo la direccion y mando de Nabucodonosor I, quien los derrotó en las llanuras de Ragau, tomó á Ecbatana por asalto, la saqueó, y quitó la vida á Phraortes: envanecido con tan felices sucesos el soberbio Rey de Asiria, emprendió la conquista de toda la tierra; pasó el Eufrates, sujetó el Asia-menor, y destruyó la Arabia; pero su ejército se dirigió contra Bethulia, donde Holofernes su general fue degollado por la célebre Judith, y puesto en derrota su ejército.

P. ¿ *Cuál fue la suerte de los Medos despues de la muerte de Ahraortes?*

R. *Ciajares*, hijo y sucesor de Phraortes, supo sacar grandes ventajas de la derrota de los Asirios: reunió un ejército, y habria tomado á Nínive sin la incursion de los Escitas, que salieron de las inmediaciones del Ponto-Euxino, inundaron la Média, y llegaron hasta Egipto. Ciajares no tardó en vengar la muerte de su padre Phraortes, pues uniéndose á *Nabopolasar*, puso sitio á Nínive, y la saqueó y arruinó enteramente.

P. ¿*Quién fué el sucesor de Nabopolasar?*

R. *Nabucodonosor II*, uno de los mas grandes Príncipes del mundo, y el instrumento de que Dios se servia frecuentemente para castigar á los pueblos: conquistó la Phenicia, la Siria, una parte del Egipto, la Judéa, y tomó por tres veces á Jerusalen en el espacio de 12 años. Destruyó el templo de Salomon, tomó todos los vasos sagrados, y condujo á los Judíos á la cautividad, que fué la segunda. Este Nabucodonosor fortificó y embelleció á Babilonia, é hizo construir sobre arcos sólidos y muy elevados los hermosos jardines que hicieron la admiracion de los antiguos; hizo construir tambien famosos muelles para contener las avenidas ó crecientes del Eufrates. Recorriendo este Príncipe en su memoria las grandes cosas que ha-

bia hecho se llenó de orgullo; pero Dios le privó de la razon, y fué arrojado de la sociedad de los hombres, viviendo algunos años como una bestia de las selvas, hasta que pasados siete años recobró la razon, gobernó aun algun tiempo, y previó al morir la destruccion de su Imperio.

P. *¿Qué fue despues el imperio de los Asirios?*

R. Sus sucesores reinaron rodeados de agitaciones, y los Medos aprovechándose de ellas, sitiaron á Baltasar, quien, creyendo inexpugnable su ciudad, se durmió en la embriaguez de los placeres y los festines; entonces fue cuando la mano del cielo trazó sobre una pared el decreto de destruccion de aquel imperio; y efectivamente, los Medos, haciendo variar de corriente al Eufrates, entraron y se apoderaron de la ciudad.

P. *¿Quién ocupaba el trono de los Medos cuando fue destruido el imperio de los Asirios?*

R. *Astiages*, hijo de Ciajares, y padre de otro Ciajares y de Mandana, á quien casó con Cambises, Rey de los Persas. Habiendo sabido que el Rey de Babilonia se armaba contra él, y que se habia unido á Creso, Rey de Liria, pidió socorro á Cambises, y éste le envió al jóven Ciro, su hijo, con treinta mil hombres, cuya primera expedicion fue bien fatal al Rey de Armenia. Ciro marchó despues contra los Babilonios, y los rechazó hasta Babilonia; volvió á destruir el ejército de Creso, Rey de Liria, á quien hizo prisionero; y sitiando despues á Babilonia, se apoderó de ella, como hemos dicho, é hizo á Astiages dueño de casi todo el Oriente.

P. *¿Vivió mucho tiempo Astiages despues de la toma de Babilonia?*

R. Cerca de dos años, y entonces Ciro, legítimo heredero, subió al trono de Medos, que reunió al de los Persas á la muerte de Cambises su padre. Daniel que habia sido á favor de los Reyes procedentes de Asiria, le hizo ver que su reinado habia sido anunciado por el profeta Isaías mas de doscientos años antes, lo que hizo consentir á Ciro en la vuelta de los judíos á su pais, y en el restablecimiento del templo de Jerusalen.

P. *¿Fue Ciro dueño mucho tiempo de la Asia?*

R. Cerca de siete años, empleándolos en dictar leyes sábias, en mantener el órden y tranquilidad de sus vastos dominios, en fortificar las ciudades, fundar colonias, y hacer felices á sus pueblos: algunos pretenden que fue quien estableció las postas en sus estados.

P. ¿*Quién sucedió á Ciro*?

R. Su hijo *Cambises II*, y fue uno de los príncipes menos sábios de la antigüedad. No contento con los inmensos estados que poseía, fue á someter el Egipto, y quiso llevar la guerra hasta la Etiopia; pero habiendo salido mal en esta empresa, dió muestras de extravagancia que ocasionaron la corrupcion de las costumbres, hasta entonces excelentes en Persia, y murió poco llorado de sus vasallos.

P. ¿*Quién le sucedió*?

R. *Darío*, hijo de Histaspe, que colocado en el trono, y teniendo una vida privada, tuvo las mejores disposiciones para gobernar. Reparó en parte los desórdenes de sus predecesores; pero habiendo introducido la abundancia el mayor desarreglo en las costumbres, llegó á ser un proverbio el lujo de los Persas. Inútilmente tentó varias expediciones militares, pues los Griegos le rechazaron en Maraton, los Escitas le obligaron á guarecerse en su capital, y murió en ella al saber la sublevacion de los Egipcios.

P. ¿*Cuáles fueron las acciones primeras de su hijo* Gerges?

R. Sometió á los Egipcios, se ligó con los Cartagineses, y quiso realizar el antiguo proyecto de su padre contra las islas de la Grecia. Se puso á la cabeza de un egército formidable, al que hizo seguir el lujo y pompa de los Asiáticos, halló la mayor resistencia en las Termópilas, incendió la ciudad de Atenas, y perdió despues las famosas batallas de Salamina, de Platea, y de Micala; y afrentado y confuso de ver destruidos sus egércitos, se retiró á Persia, y se entregó al lujo y á la molicie hasta el momento en que fue asesinado por Artaban, capitan de sus guardias.

P. ¿*Quién sucedió á* Gerges I?

R. *Artagerges*, *Manos largas* de sobre-nombre, asociado

ya al trono siete años antes : protegió á los judíos, y les volvió su pais ; redujo á los Egipcios sublevados, recibió á Temístocles en sus estados, perseguido por sus conciudadanos; fomentó y protegió divisiones en la Grecia, y murió despues de un reinado de cuarenta años : hubo muchas revoluciones en la Persia con ocasion de su muerte, y *Xerges II*; su hijo y sucesor legítimo, no reinó mas que cuarenta y cinco dias, pues fue asesinado por Sogdiano su hermano, quien fue tambien precipitado del trono por otro hermano llamado *Oco*.

P. ¿ *Reinó este Oco pacíficamente* ?

R. Sí, y conservó el trono diez y nueve años : tomó partido en la guerra del Peloponeso, y socorrió á los Lacedemonios contra los Atenienses: bajo su reinado se sometió el Egipto á varios Reyes de su eleccion. *Artagerges II*, *Mnemon* de sobrenombre, fué quien le sucedió contra la intencion de su madre Parisatis, que preferia á Ciro su hermano menor: este Ciro, llamado el jóven, que gobernaba el Asia-menor, hizo alianza con los Griegos, y tomó diez mil á su sueldo; y despues de haber atravesado trescientas ó cuatrocientas leguas, llegó cerca de Babilonia, donde se dió una batalla, en la que los Griegos deshicieron el ala izquierda de Artagerges, y Ciro, despues de haber herido á su hermano, fue muerto.

P. ¿ *Cuál fue la suerte de los diez mil Griegos* ?

R. Se retiraron en el mayor órden á la vista del egército victorioso de Artagerges, y volvieron á su pais despues de una marcha de seiscientas leguas : esto es lo que se llama *la retirada de los diez mil*. Tenian por gefe al célebre Xenofonte, tan buen filósofo é historiador como gran guerrero.

P. ¿ *Quién sucedió á Artagerges Mnemon* ?

R. *Artagerges-Oco III*, tirano cruel, que exterminó casi toda su familia, afligió á sus vasallos, volvió á tomar el Egipto, y cometió muchas crueldades, y por último murió envenenado por un eunuco, Bagoas : *Arsés*, el mas jóven de sus hijos, no le sucedió sino para ser degollado dos años despues por el mismo Bagoas, á fin de colocar en el trono á *Codomano*, gobernador de la Armenia; mas éste engañó la esperanza que Ba-

goas habia concebido de reinar bajo su nombre, y le obligó á tomar un veneno.

P. ¿*Qué fue en el trono ese* Darío-Codomano?

R. Se asegura que este príncipe era muy bien formado, el mas valiente, y mas amable de todos los hombres, y digno de hacer la felicidad de tan grande Imperio: subió al trono el mismo año que Alejandro, Rey de Macedonia; pero era llegado el tiempo, segun la prediccion de los Profetas, de ser trastornado por los Macedonios el Imperio de los Persas. Alejandro, pues, queriendo vengar las antiguas injurias hechas á los Griegos, llevó la guerra al Asia, sometió al principio el Asia-menor, derrotó á Darío en tres batallas, se apoderó de la Persia, y obligó á Darío á la fuga, quien se retiró á la Bactriana donde Beso, uno de sus mismos oficiales, le cosió á puñaladas. De este modo acabó la monarquía de los Persas, doscientos treinta años despues de su fundacion por el Gran-Ciro.

DE LOS GRIEGOS Y MACEDONIOS.

P. ¿*Cuál es el orígen de la Historia Griega*?

R. La Historia Griega sube hasta la fundacion del reino de Argos por Inaco, que nació en Asia-menor, y bajo el reinado de su hijo Phoroneo vivió Ogigés, Rey de Beocia, cuyos Estados fueron sepultados por una terrible inundacion.

P. ¿*En qué tiempo fue la fundacion de Atenas*?

R. Cerca de 600 años antes de Jesucristo. *Cecrops* llevó de Egipto una colonia, la estableció en la Attica, hizo alli 12 villas, y fundó el reino de Atenas, dándole las leyes de su pais, y el culto de los Dioses que alli se adoraban. Algun tiempo despues hubo otro Diluvio en la Thesalia, que se le daba el nombre de *Deucalion*, que reinaba alli entonces; y el nombre de su hijo *Hellen* fue el de los pueblos que conocemos hoy por el de *Griegos*. En este tiempo fue cuando *Cadmo* llegó á Beocia, donde fundó á Thebas, y que Danaus fue á Grecia.

P. ¿*No son fabulosos todos esos tiempos antiguos*?

R. Reconociendo que los Dioses y los héroes de la fábula

*

han sido los Reyes mas antiguos de la tierra, no hay duda en que sus maravillas y sus encantos los deben al genio de los poetas que los han consagrado.

P. ¿*Qué se dice de Cadmo*?

R. Cadmo era hijo de Agenor, Rey de Sidon, cuya hija fue robada por un Rey de Creta; y habiendo sido enviado en persecucion del raptor, y no podido hallar á su hermana, se detuvo en Beocia, se apoderó de Thebas, y levantó alli una fortaleza, á la que dió su nombre; y este Cadmo es el que llevó los caractéres de la escritura, que aun no se conocian en la Grecia.

P. ¿*Quiénes son los fundadores de los demas Estados de la Grecia*?

R. Habiendo muerto *Perseo* á su abuelo por un error, se desterró él mismo de este pais, y fue á construir la ciudad de Micenas, que despues fue una de las mas poderosas de la Grecia; y al mismo tiempo *Pelops*, hijo de *Tantalo*, fue á Elida, y se casó con Hipodamia. Su familia fue muy numerosa, y pobló todo el Peloponeso, al que dió su nombre.

P. ¿*No se hizo en ese tiempo la expedicion de los Argonautas*?

R. Sí, y pocos años despues *Jasson*, príncipe jóven de Thesalia, reunió los militares mas valientes de la Grecia para ir á coger los tesoros de *Aetes*, Rey de Colchos en el Asia-menor. Hicieron construir un navío que llamaron *Argo*, nombre de su constructor, y á esta expedicion se la dió el nombre de: *La Conquista del Toison ó Vellocino de Oro.*

P. ¿*Cuáles son los sugetos mas célebres de esta expedicion*?

R. *Hércules*, hijo de Amphitrion, de la raza de Perseo, es sin contradiccion el mas ilustre, pues sus trabajos y acciones inmortalizaron su nombre. *Theseo*, su amigo, era hijo de *Egeo*, Rey de Atenas, y él fue quien reunió los 12 Burgos ó villas pequeñas, haciendo una sola ciudad populosa, donde fue reunida toda la autoridad. Los demas Argonautas mas célebres son *Jason*, *Castor* y *Pollux*, *Calais* y *Nestor*.

P. ¿*No hubo otras expediciones en esos primeros tiempos*?

R. Al principio el sitio de Thebas, donde se reunieron los siete capitanes mas ilustres, entre los que se deben contar *Amphitrion*, *Eteocle*, *Polinice* y *Amphiaraus*.

P. *¿Cuál fue la empresa mas ilustre de los antiguos Griegos?*

R. La *guerra de Troya*, llamada así de la ciudad fundada en el Asia-menor por *Dardano*, á quien sucedieron *Laomedon* y *Príamo*. *Páris*, hijo de Príamo, habia hecho un viage á Lacedemonia, donde reinaba *Menelao*, y violó los derechos de la hospitalidad con el rapto de su esposa Helena, muger la mas hermosa del mundo. Todos los Príncipes de la Grecia y sus aliados se reunieron para vengar esta injuria, y los nombres de los principales gefes eran *Agamenon*, *Menelao*, *Aquiles*, *Nestor*, *Idomeneo*, *Ulises*, *Ayax &c.*

P. *¿Cuántos años duró esa guerra?*

R. Cerca de 10 años estuvieron los Griegos bajo los muros de Troya, y por último los redujeron á cenizas luego que murió Hector. Al regresar á su pais sufrieron las mayores desgracias: Agamenon fue asesinado por *Egistho*: Idomeneo se desterró él mismo de su pais: Ulises anduvo errante mucho tiempo en los mares; y toda la Grecia cambió de aspecto, sufriendo al mismo tiempo muchas revoluciones. Los Heraclidas ó descendientes de Hércules se establecieron y diseminaron por muchos paises, se apoderaron del Peloponeso, y le dividieron entre ellos. Stenelo reunió bajo su dominacion los reinos de Argos, de Micenas y de Siciona: Lacedemonia tuvo dos Reyes: *Etesiphonte* tuvo la Messenia, y *Aletés* el reino de Corinto.

P. *¿Se sostuvieron mucho tiempo en la Grecia los Heraclidas?*

R. De los cuatro reinos fundados por los Heraclidas, los que mas se han sostenido fueron Lacedemonia y Corinto: este último figuró menos por las armas que por la cultura de las bellas-artes, de las ciencias, y de la policía y urbanidad. Habiendo perdido Thebas su Rey *Xanto* se erigió en república, y los Atenienses siguieron este egemplo á la muerte de su Rey *Codro*, poniendo á su cabeza un magistrado llamado *Archonte*, cuyo cargo era de por vida; pero despues se limitó á un año,

y fue la época en que la Grecia experimentó mas revoluciones. Los Jonienses y los Eolienses, arrojados del Peloponeso, pasaron al Asia-menor, y fundaron muchas ciudades, y los Dorienses hicieron muchas conquistas. Los Lacedemonios, luego que se vieron los mas poderosos, cometieron muchas vejaciones.

P. ¿*No tuvieron algun freno esos excesos*?

R. Licurgo, que habia viajado por la Jonia en Creta y en Egipto, llevó excelentes leyes, que hicieron la admiracion de la Grecia; y mientras Lacedemonia las observó, fue la mas floreciente de las Repúblicas: hizo conocer las obras de Homero y de Hesiodo, que habian vivido poco tiempo antes. Poco despues Iphito, Príncipe de Elida, hizo celebrar ó renovar en Olimpia los juegos que llaman *Olímpicos*; y que celebrados todos los cuatro años, sirvieron á los Griegos para señalar los dias de los acontecimientos.

P. ¿*Cuál fue el orígen del reino de Macedonia*?

R. Cerca de 100 años despues de la restauracion de los juegos Olímpicos, Carano, descendiente de los Reyes de Argos, fue á la Tracia á la cabeza de algunos aventureros, y se apoderó de Edesio, donde fundó el reino de Macedonia, que despues fue tan considerable, sin ser destruido hasta mucho tiempo despues por los Romanos.

P. ¿*Cuál fue en Lacedemonia el orígen de los Ilotas*?

R. Veinte años de guerra entre los Lacedemonios y los Mesenienses, que habian asesinado á *Teleco*, Rey de Lacedemonia, no fueron suficientes á terminarla, á pesar del juicio de los Amphiotiones, tribunal supremo reverenciado de toda la Grecia: Lacedemonia hizo nuevos esfuerzos, y los Mesinienses tuvieron que sucumbir; y habiendo intentado sacudir de nuevo su yugo, fueron completamente derrotados, y los que escaparon se establecieron en Sicilia, donde fundaron á Mesina: el resto quedó en la esclavitud, y fueron condenados á los mas duros trabajos, bajo la designacion de *Ilotas*.

P. ¿*Quiénes fueron los legisladores de Atenas*?

R. *Dracon* fue al principio el encargado de hacer las leyes;

pero por una severidad sin egemplo, castigaba de muerte los menores crímenes: estas leyes, que parecian escritas con sangre, no subsistieron mas que unos treinta años. *Solon*, célebre filósofo, mirado despues como uno de los siete sábios de la Grecia, dió otras mucho mejores que civilizaron este pueblo, y prepararon los hermosos siglos siguientes. Sin embargo hubo en Atenas ambiciosos que atentaron á la libertad. *Pisistrato* usurpó la autoridad, y aunque destronado dos veces, fue repuesto otras tantas, y conservó la autoridad hasta su muerte. *Hiparco* (*), su hijo, fue quien le succedió, reinó tres años, y fue despues asesinado por *Harmodio* y *Aristogiton*. *Hipias*, su hermano, le reemplazó; pero no pudo sostenerse, y destronado por los Atenienses se refugió en la Persia, y fue abolida la tiranía.

P. *¿ No vivieron en este tiempo los siete sabios de Grecia ?*

R. Sí; y he aqui sus nombres: *Solon*, Ateniense, el mas ilustre de todos; *Bias* de Priene; *Chilon* de Lacedemonia; *Cleóbulo* de Linda; *Thalés de Milet*, gran filósofo; *Pitaco* de Mitilene; *Periandro*, tirano de Corinto, muy gran filósofo y político; *Esopo*, este gran fabulista; *Sapho*, famoso por sus poesías; y el filósofo *Anaximeno*, que vivieron tambien en este tiempo.

P. *¿ Quién era ese Creso, Rey de Liria?*

R. *Creso* era un Rey muy poderoso en Asia menor, que habia sometido los Jonianos, los Dorianos, y otras Colonias griegas de este pais, á quien todo se le lograba: habia reunido grandes riquezas, y era mirado como el mas feliz de los mortales; pero habiendo tenido ocasion de verle Solon, le hizo entender que no se podia juzgar de la felicidad de los hombres, sino á su muerte; lo que le valió un recibimiento muy frio: Creso, en fin, habiéndose atrevido á insultar á los Medos, se vió encerrado por Ciro en su capital, y condenado á perecer

(*) A este tiempo alcanzan las observaciones astronómicas, hechas ya con exactitud (N. del T.).

con sus tesoros sobre una pira, ó pila de leña, y entonces se acordó de las palabras de Solon, y lo demostró por una exclamacion, que llamó la atencion y curiosidad de Ciro; y entonces este Príncipe magnánimo, movido de la reflexion de Solon, conoció podia sucederle otro tanto, y volvió á Creso el gobierno de una parte de sus estados.

P. ¿*No hemos llegado á los mas hermosos tiempos de la Grecia*?

R. Sí; pues se conocieron muchos hombres grandes en todo género: en la Poesía *Simónides*, *Píndaro*, *Anacreon*, *Eschile*: en la Filosofía *Xenophano*, *Epicharmo*, *Phocílides*, *Pitágoras* y *Anaximenes*. Los Atenienses se distinguian ya por su talento, su elocuencia, la civilizacion de sus costumbres, y por su buen gusto en las artes. Eran de un caracter dulce, humanos, muy apasionados á los juegos y á los espectáculos, aunque fuesen belicosos. Los Lacedemonios eran inclinados á la guerra, valientes, orgullosos, austéros en sus costumbres, y un poco uraños; pero tenian la buena y rara virtud de despreciar las riquezas. Al contrario los Atenienses, pues estos amaban mucho el lujo y los placeres. En este tiempo fue precisamente (siendo acaso la época mas brillante de la Grecia) cuando tuvo que sostener largas, costosas y crueles guerras contra los Reyes de Persia.

P. ¿ *No tuvo tambien que llorar la Grecia de sus divisiones interiores* ?

R. Sí; y eso fue segun el mayor ó menor imperio que tomaban los primeros hombres del Estado, y el temor que inspiraban. Asi es que se vió á un *Arístides*, el mayor sabio de los griegos, desterrado de Atenas por diez años. *Gerges*, hijo de Darío, creyó poder aprovecharse de estas disensiones, y triunfar de la Grecia con un ejército de un millon y setecientos mil hombres, sin contar las mugeres y los niños que destinaba para establecer colonias en Grecia. Mandó, pues, echar un puente sobre el Helesponto, y fueron al momento tres mil galeras sobre aquel punto, donde de continuo estaban amenazando y recorriendo las costas de la Grecia.

P. ¿*Cómo resistió la Grecia tantas fuerzas*?

R. *Temístocles*, general ateniense, logró aliar todas las Repúblicas de la Grecia; pero no pudo formar mas que un ejército de cuarenta mil hombres. *Leonidas*, Rey de Esparta, se colocó en el desfiladero de las Termópilas, á la cabeza de trescientos Sparcistas ó Espartanos, para defender la entrada de la Actica, y perecieron veinte mil Persas, bajo los tiros de estos valientes, que al fin tuvieron que sucumbir. Los Persas se dispersaron en varias provincias de la Grecia, y llegaron hasta Atenas, que estaba abandonada; Gerges se apoderó de la ciudadela, y mandó poner fuego á la ciudad. Sin embargo la flota de los Griegos, mandada por Temístocles, deshizo enteramente la de los Persas cerca de Salamina.

P. ¿*Qué fue de Gerges despues de esa derrota*?

R. Logró aun arruinar algunas ciudades; pero temiendo que los griegos victoriosos fuesen á tomar el paso del Helesponto, volvió inmediatamente al Asia, y dejó á Mardonio trescientos mil hombres, que fueron hechos pedazos cerca de Platea, en Beocia, por *Pausanias*, Rey de los Lacedemonios, y Arístides general de los Atenienses: el mismo dia fue derrotado enteramente en Micala el resto de la armada naval, que habia escapado de Salamina, y desde este tiempo no volvieron á parecer en estos mares los Persas, quedando libre la Grecia de tan poderoso enemigo.

P. ¿*Cuáles fueron las ventajas que sacaron los Griegos de tantas victorias*?

R. Se aseguraron y fortalecieron mas, y libraron á las Colonias griegas del Asia menor de la dominacion de los Persas. Los Atenienses se apoderaron tambien, bajo la direccion de *Cimon*, de todo el pais que ocupaban los Persas desde el Jonio hasta la Pamphilia, y estas acciones coronaron de gloria á Cimon y á todo Atenas, que fue despues la República mas floreciente de la Grecia; se levantaron los muros de Atenas, su puerto del Pireo fue fortificado, y *Pericles* le adornó de monumentos que hicieron la admiracion de los extrangeros. Esta ciudad se entregó al comercio, y fue despues una de las mas conside-

rables del mundo; pero sus sucesores y la preeminencia que afectaba aun sobre la misma Lacedemonia, la hicieron odiosa á las demas Repúblicas.

P. ¿*No tuvo Atenas ocasion de arrepentirse*?

R. Resultó una guerra muy sangrienta y desoladora contra los Lacedemonios y las otras Repúblicas, que duró veinte y siete años, y los principales personages que figuraron en ella fueron por parte de los Atenienses *Therameno*, *Pericles*, *Trasíbulo y Alcibiades*; y por parte de los Lacedemonios *Brasidas y Mandaro*. Por último, *Lisandro*, Rey de Lacedemonia, fue quien tuvo la gloria de terminarla: sitió á Atenas, destruyó el puerto de Piréo y las fortificaciones que le unian á la ciudad, y estableció en ella treinta magistrados bajo el nombre de *Archontes*. Pero Trasíbulo logró entrar en la Attica, quitó los treinta tiranos, y volvió la libertad á Atenas.

P. ¿*Qué otros acontecimientos hubo en este tiempo*?

R. Uno de los mas célebres fue la guerra que *Ciro el Joven* hizo á su hermano *Artagerges II*, Rey de Persia, en la que fue muerto; y esta retirada tan célebre, conocida bajo el nombre de la *retirada de los diez mil*, fue dirigida por *Xenophonte*, su gefe. en este mismo tiempo se refiere fue la muerte de *Sócrates*, á quien los Atenienses condenaron á beber la cicuta, por haber hablado de los Dioses de diferente modo que el pueblo. Los Lacedemonios alarmados de ver renacer á Atenas de sus mismas cenizas, hicieron la paz con Artagerges (esta es la paz de Antalcida), y le abandonaron todas las ciudades griegas del Asia menor, y trataron de indemnizarse, apoderándose con maña de la ciudad de Thebas, poniendo despues una guarnicion en la Cadmea. Este orgullo fue bien pronto abatido, pues los célebres *Epaminondas* y *Pelopidas* se pusieron á la cabeza de los desterrados, echaron á los Lacedemonios de su ciudad, les ganaron la batalla de Levetres, destruyeron la Laconia, y llegaron hasta las puertas de Esparta. Los Espartanos, alarmados y llenos de consternacion, se humillaron hasta el extremo de implorar el auxilio de los Atenienses, quienes, olvidando sus antiguas enemistades, se aliaron con ellos contra los Thebanos; y éstos, man-

dados siempre por Epaminondas, salieron victoriosos en Mantinea, y empezaron á dar superioridad á Thebas sobre la Grecia: mas no tardaron en perder á Epaminondas, á este hombre tan recomendable por su equidad y su moderacion, y que se habia dado á sí mismo la regla de jamás hacer traicion á la verdad, ni aun chanceándose.

P. ¿*Qué sucedió despues de esta batalla*?

R. Que fatigados los Griegos de tantas divisiones, y de guerras infructuosas, subscribieron á la paz, y *Artagerges-Mnemon* fue el mediador.

P. ¿*Duró mucho esa paz á que suscribieron los Griegos*?

R. No; pues se suscitó una nueva guerra, que se llamó *Guerra sagrada*, y duró nueve años. La resistencia que hicieron los Phocienses de pagar al templo de Delphos una multa, á la que habian sido condenados por el Consejo de los Amphictiones, fue la que dió motivo á su declaracion; y esta guerra, en la que perecieron muchos grandes Capitanes, apresuró la ruina de la Grecia, y abrió la puerta á la ambicion de *Philipo*.

P. ¿*Quién era ese Philipo*?

R. *Philipo*, Rey de Macedonia, era hijo de *Amintas*, y se habia formado en la casa de Epaminondas para la vida dura y militar que tenia este grande hombre; y habiendo subido al trono, meditó la conquista de la Grecia, y llegó á ser en ella el árbitro del poder por su política y traiciones; mas los Atenienses, viendo dirigirse aquella gran tempestad sobre su cabeza, se aliaron con los de Thebas, aunque inútilmente, pues la batalla de Cheronea, que le ganó su hijo Alejandro á la edad de diez y ocho años, fue la época de la destruccion de la libertad de la Grecia, á pesar de la elocuencia del famoso *Demóstenes*.

P. ¿*Qué hizo Philipo despues de esta batalla*?

R. Concibió el proyecto de llevar la guerra al Asia, y llegó á ser nombrado Generalísimo de las tropas de Grecia contra el Rey de Persia; pero cuando estaba ya para salir á su expedicion, fue muerto á puñaladas por un cierto Pausanias, á quien no habia administrado justicia.

*

P. *¿Quién le sucedió?*

R. Su hijo *Alejandro* á la edad de veinte y cuatro años, quien despues de haber vengado la muerte de su padre, se hizo nombrar Generalísimo de los Griegos contra los Persas: marchó al momento contra los Thebanos, arruinó su ciudad, y no quedó mas que la casa de Píndaro; y dejando á Antipatro el gobierno de la Macedónia, partió al Asia con un egército de cuarenta mil hombres: entró en el Asia-menor, y la sometió enteramente; despues en Siria tomó todas las ciudades que halló: tomó á Tiro, y se apoderó del Egipto, donde fundó á Alejandría; y volvió á la Persia, á la que tambien sometió despues de cuatro batallas campales. Marchaba contra Ecbatana cuando recibió la noticia del asesinato de Darío por Besso, uno de sus oficiales. Despues sometió la Media, la Parthia, la Hircania, la Bactriana, la Sogdiana, y penetró hasta las Indias Orientales; y aun habria ido mas lejos si sus tropas ya fatigadas no se hubiesen resistido á seguirle. Volvió, pues, á Babilonia, donde murió de un esceso que cometió en una comida de campo, á la edad de treinta y tres años, sin dejar heredero de un imperio tan vasto.

P. *¿Qué fue despues de su muerte de aquel hermoso Imperio?*

R. Sus Generales, despues de inmolar toda su familia á su ambicion, le dividieron entre sí: *Antipatro* tomó la Macedonia: *Tholomeo*, hijo de Lago, el Egipto: *Lisimaco* la Tracia y el Helesponto; y *Seleuco* la Siria. Pero bien pronto les pusieron las armas en las manos los zelos, el interes y la ambicion, y tuvieron guerras muy sangrientas.

P. *¿Cuál fue el efecto que causó á la Grecia la muerte de Alejandro?*

R. No ofrece su historia mayor interes: solamente la República de los Acheos es la que conservó mas tiempo su libertad, por el valor de Arato y de Philopemenes; pero por último fue destruida por los Romanos con Corinto cerca de doscientos años despues, y no parece que la Grecia tuvo hombres grandes en muchos años.

P. ¿*No se formaron otros reinos en el Asia-menor*?

R. En medio de los desórdenes causados por la ambicion de los Generales de Alejandro, sacudieron el yugo muchos pueblos del Asia-menor, y formaron las diferentes Monarquías de Ponto, de Bitinia y de Pergamo: la Armenia sacudió tambien el yugo de los Macedonios, y fue un gran reino; pero las dos Monarquías mas poderosas fueron las de Siria y de Egipto. Todo el Oriente reconoció el Imperio de la Grecia, y habló su lengua, al paso que la misma Grecia fue oprimida, y vino á ser por último del primero que llegó, como una sucesion vacante.

DE LOS ROMANOS.

P. ¿*Cuál fue el orígen de la República Romana*?

R. Se atribuye su fundacion á *Remo* y *Rómulo*, hijos de *Numitor*, y de la Vestal *Rhea-Silvia*. Unos vagabundos, gentes perdidas, sin costumbres, y cargados de deudas, reunidos en algunas cabañas diseminadas por las orillas del Tiber setecientos cincuenta y tres años antes de Jesucristo, fundaron la cuna de los dueños y árbitros del mundo. Una disputa que sobrevino entre los dos hermanos causó la muerte de Remo; y habiendo quedado solo Rey Rómulo, dividió la ciudad en tres tribus de mil ciudadanos, y cada tribu en diez decurias. Formó un Senado de las personas mejor acomodadas y de mas edad, y organizó un cuerpo de caballería que fue despues la Orden de los Caballeros; pero teniendo estos Romanos muy pocas mugeres, publicaron juegos para lograr atraer á los Sabinos, sus vecinos, y les robaron las jóvenes. Despues de una guerra muy larga, se reunieron los dos pueblos, y *Tacio*, su Rey, reinó el resto de su vida con Rómulo, á quien parece sacrificó el Senado, y su muerte fue mirada como un apotéosis.

P. ¿*Quién fue el sucesor de Rómulo*?

R. *Numa-Pompilio*, de la ciudad de Cures, quien consagró todas sus miras á la Religion, y estableció muy buenas leyes: instituyó el colegio de las Vestales, suavizó mucho el carácter uraño y montaráz del pueblo, conservó la paz con sus

vecinos, edificó el templo de Jano, y murió á los cuarenta y tres años de un reinado tranquilo y feliz. Muerto Numa-Pompilio eligió el pueblo á *Tulio-Hostilio*, cuyo carácter belicoso introdujo entre los Romanos aquella disciplina militar que despues llegó á tan alto grado. Cansados, pues, unos y otros de derramar sangre, convinieron en que decidiese de la suerte de la guerra el combate solo y singular de tres guerreros de cada nacion; y habiendo sido los victoriosos los tres Horacios de los tres Curiacios, fue incorporada Alba á la ciudad de Roma.

P. ¿*Quién fue el cuarto Rey de Roma*?

R. *Anco-Marcio*, nieto de Numa, que continuó haciendo ciudadanos de sus enemigos, construyó la ciudad de Ostia en la embocadura del Tiber, levantó las fuertes murallas de Roma, y despues de un reinado de veinte y cinco años, dejó en la cuna dos hijos bajo la tutela de *Tarquino*, quien abusando del crédito que tenia con el pueblo, se apoderó del trono, y extendió la dominacion de los Romanos, subyugó la Toscana, y adornó la ciudad de monumentos de utilidad pública, de los que aun subsisten algunos; aumentó el número de los Senadores y caballeros, y fue asesinado por los hijos de Anco-Marcio despues de un reinado de treinta y ocho años.

P. ¿*Cuáles fueron las consecuencias de la muerte de Tarquino el Anciano*?

R. *Servio-Tulio*, casado con su hija, fue quien le sucedió en perjuicio de sus dos hijos: llevó la guerra á Etruria, aumentó algunas tribus á las antiguas, regularizó el empadronamiento de los ciudadanos, y se distinguió por sus sucesos militares; pero su hija Tulia, impaciente por subir al trono, comprometió á su marido Tarquino á apoderarse de él: Tulio en fin fue destronado á los cuarenta y tres años de su reinado, y Tulia cometió la atrocidad de hacer pasar su carro sobre el cuerpo de su padre.

P. ¿*Cómo se condujo Tarquino el Soberbio sobre el trono*?

R. Se entregó á toda suerte de violencias, y gobernó á Roma mas bien como tirano que como Rey: acabó de construir el Capitolio, trabajo inmenso y digno de la grandeza futura de

los Romanos: el ultrage hecho á Lucrecia por Sexto su hijo, acabó de irritar los espíritus contra él, y fue como la señal de la libertad: las arengas de Bruto animaron á los Romanos, y desterrados los Reyes, fue establecido el Imperio Consular.

P. ¿*Qué sucesos ocasionó esta revolucion?*

R. Del cuerpo de los Patricios se escogieron dos *Consegeros* ó *Cónsules* para gefes del Senado y del pueblo, solamente por un año, y *Bruto* y *Colatino*, autores de la libertad, fueron los primeros elevados á esta soberana magistratura. Mas los Tarquinos, desterrados, hallaron dentro y fuera de Roma defensores, y muchos jóvenes de familias distinguidas se sublevaron para restablecer el trono; pero habiendo sido descubierta la conjuracion, sacrificó Bruto al bien público hasta los derechos de la naturaleza, mandando él mismo la ejecucion del suplicio de sus dos hijos, que se hallaban en el número de los conjurados. Los Reyes vecinos miraron el destierro de Tarquino como una injuria hecha á todos los tronos, y Porsena, Rey de Etruria, marchó contra Roma; pero Horacio-Coclés, Scævola, y la jóven Clelia, multiplicando prodigios de valor, obligaron á Porsena á desistir, pues temeroso del éxito, y abandonando el partido de los Tarquinos, dejó en paz á Roma.

P. ¿*Estuvo despues Roma tranquila?*

R. No, pues despues de haberse defendido contra los enemigos exteriores, pensó perecer víctima de las divisiones intestinas: se introdujeron los celos entre los Patricios y el Pueblo, que soportaba con inquietud é impaciencia el poder consular, aunque ya moderado por la ley de Publio-Valerio: queria la abolicion de las deudas que habia contraido con los ricos, y se negó á tomar las armas en la guerra contra los Latinos. En medio de estas turbulencias se creó un magistrado llamado *Dictador*, cuyo poder fué absoluto, y su autoridad no duraba mas que seis meses; mas el pueblo, no pudiendo obtener la abolicion de las deudas, salió de la ciudad, y se retiró á una montaña inmediata nombrada el *Monte-Sagrado*: ya estaba para estallar la guerra civil á no haberla contenido Menenio-Agrippa con sus pacíficas exhortaciones, sirviéndose del ingenioso apó-

logo de los *miembros* y el *estómago*. Volvió, pues, el pueblo á Roma, se pusieron *Tribunos*, Magistrados escogidos de su seno, que le defendieron contra los Cónsules, pues la oposicion de uno solo podia impedir el establecimiento de una ley con sola esta palabra, *Veto* (me opongo, y lo impido). Por último no fueron abolidas mas que las deudas de los deudores insolventes.

P. ¿*Permaneció Roma tranquila despues de la reconciliacion del Senado y del Pueblo*?

R. Roma batió á todos sus enemigos exteriores, y parecia no tener que temer á nadie sino á sí misma. *Cayo-Marcio* (*Coriolano* de sobrenombre, por la ciudad de *Corioles* que habia tomado por asalto) habiéndose declarado altamente como patricio celoso contra algunas empresas de los tribunos, fue condenado á un destierro perpetuo; y meditando la ruina de su patria, despues de haber salido de Roma, se refugió entre los Volscos, y los condujo despues hasta los muros de Roma. Sin embargo, aplacado por Veturia su madre, que salió acompañada de otras Damas Romanas, volvió Coriolano los Volscos á sus hogares, y allí fue asesinado, expiando de este modo el crímen de su conjuracion. Despues se aumentó la emulacion y la envidia por las conquistas, y teniendo el estado divisiones intestinas, convino en hacer leyes que asegurasen el bien y el reposo público, y los derechos de todas las clases; y para aprovecharse de la sabiduría de los legisladores de la Grecia, fueron enviados embajadores á Atenas con la mision de llevar las mejores leyes, y las mas convenientes á la República.

P. ¿*Lograron los Embajadores llenar su mision*?

R. Llevaron las leyes de Solon como las mas análogas á sus costumbres; y diez magistrados llamados *Decemviros*, que presentaron al Pueblo las leyes *de las 12 tablas*, como fundamento de todo el derecho Romano, fueron encargados de redactarlas. El pueblo, contento de la equidad con que las compusieron, les dejó tomar una autoridad absoluta, de la que usaron tiránicamente: *Apio-Claudio* sobre todo se entregó á tales excesos, que el padre de *Virginia* no vió otro medio de preservar-

la, que quitándola la vida de una puñalada. La sangre de esta segunda Lucrecia despertó al pueblo Romano, y despojando de la autoridad á los Decemviros, fueron creados *tribunos militares* que gobernaron á Roma por espacio de ochenta años.

P. *¿Se engrandecia Roma á pesar de todas estas revoluciones?*

R. *Sí*; Roma, que entonces tenia ciento treinta mil ciudadanos, sometió los Equos y los Faliscos; y la ciudad de Veyes, que casi igualaba á Roma en gloria, fue tomada despues de un sitio de diez años por *Furio-Camilo*, uno de los personages mas extraordinarios de la antigua Roma, que reunia todas las virtudes morales, civiles y militares. Al mismo tiempo cayeron sobre la Italia nuevos enemigos, mas formidables que todos los que habian ocupado á Roma. Los Galos, ó antiguos franceses, mandados por Breno, vencieron á los Romanos en Allia: la misma Roma fue tomada y quemada, y *Manlio* se retiró al Capitolio á la cabeza de algunos jóvenes, donde se defendió con valor. Entre tanto *Camilo*, que habia sido injustamente desterrado, reunió algunas tropas, y llegó sobre las ruinas de Roma en el momento que los sitiados en el Capitolio trataban de capitular, y atacando á los Galos, los destrozó, y reconquistó á Roma: en el espacio de un año fue reedificada la ciudad, y Camilo fue llamado justamente el *segundo fundador* de ella.

P. *¿Cuáles fueron los pueblos con quienes los Romanos tuvieron guerra?*

R. Apénas Roma habia renacido de entre sus cenizas, cuando ya tuvo que batirse con diferentes pueblos de Italia; y la guerra contra los Tarentinos fue tanto mas furiosa, cuanto que Pirro, Rey de Epiro, es quien la sostuvo: sin embargo, sus mismas victorias le debilitaron, y el gran *Fabricio* le hizo por último conocer las fuerzas de las armas romanas. El Rey y el Consul parecia se disputaban sobre cuál tenia mas generosidad, pues Pirro entregó los prisioneros sin rescate y Fabricio le envió su médico que le habia ofrecido envenenarle. Pirro fue batido despues por el Cónsul *Curio*, y volvió á pasar á Epiro: Tarento se rindió á los Romanos, y éstos no tardaron en ser dueños de todos los antiguos pueblos de la Italia.

P. ¿*Cuándo empezó la primera* guerra Púnica, y *cuál fue la causa*?

R. Diez años despues que Pirro abandonó la Italia, imploró Mesina, agitada por la sublevacion de los Mamertinos, el socorro de los Cartagineses, ínterin los Mamertinos recurrian á los Romanos: para un pueblo tan celoso de las glorias de Cartago no se necesitaba mas que un pretesto, y maxime sufriendo con la mayor impaciencia el verla dominar el mar, ser dueña del comercio, soberana de la Córcega, de Cerdeña, y de una parte de España: Roma, pues, equipó en sesenta dias una escuadra de ciento sesenta velas, y el Cónsul *Duilio* fue quien tuvo el honor del primer triunfo: despues sostuvo esta gloria *Atilio-Régulo*, y marchando al Africa, tomó mas de doscientas ciudades, batió muchas veces á Amilcar y Asdrubal, mas por último él fue tambien batido, hecho prisionero, y enviado bajo su palabra para hacer el cange de prisioneros; pero no viendo ni reparando en otra cosa que la gloria de su Patria, indujo á los Romanos á la continuacion de la guerra, y fiel á su palabra, volvió á Cartago, donde sabia le esperaba la muerte, y pereció en medio de los mas crueles suplicios: la República le vengó con las mayores victorias, y los Cartagineses tuvieron que hacer la paz bajo condiciones onerosas, porque perdieron la Sicilia: despues volvieron los Romanos sus armas contra los Ilirienses y los Cisalpinos á quienes tambien vencieron.

P. ¿*Fué de larga duracion la paz con los Cartagineses*?

R. No: la ciudad de *Sagunto*, en España, estaba aliada con los Romanos, y se apoderó de ella Annibal, general de los Cartagineses: enviaron embajadores los Romanos á Cartago pidiendo una satisfaccion de este atentado; mas esta República no contestó sino con palabras de guerra. Annibal no tardó en abandonar á Cartagena, pasó el Ebro, traspasó los Pirineos, atravesó el Ródano, y engrosando su egército con las diferentes naciones de los Galos, atravesó los Alpes, y cayó como el rayo sobre la Italia. Los Cisalpinos se unieron á él, y con cuatro batallas campales que dió, se decidió la suerte de Roma: la Sicilia, y casi toda la Italia, abandonaron á los Romanos, y parece que

el último recurso de la República habia perecido en España con los dos Escipiones. En tan crueles circunstancias debió Roma su salud á las faltas ó descuidos que tuvo el mismo Annibal, y al valor de tres grandes hombres, *Fabio-Máximo*, *Marcelo*, y el jóven *Escipion*, que despues tuvo el sobrenombre de *Africano*. Annibal, despues de haber permanecido diez y seis años en Italia, se vió precisado á salir de ella para ir á defender su propio pais. Escipion le ganó la famosa batalla de Zama, y esta fue la que terminó guerra tan larga. Los Romanos tuvieron la España, las islas de Córcega y de Cerdeña, la Sicilia, y todas las demas entre el Africa y la Italia. Casi en este mismo tiempo Antioco el Grande, Rey de Siria, habia tomado las armas contra los Roma nos á solicitud de Annibal. *Cornelio-Escipion* pasó al Asia, y logró estrechar mas su alianza con ella en el Monte Tauro: algunos años despues tomó las armas Perseo, Rey de Macedonia, y fue batido, hecho prisionero, y conducido delante del carro triunfal de *Publio-Emilio* á Roma, donde murió cargado de hierros en un encierro: desde este momento fue el reino de Macedonia una provincia romana.

P. ¿*No hubo una tercera* guerra Púnica?

R. Sí; Cartago corria á su perdicion, y estaba ya proscripta en Senado-pleno, cuando su ambicion la condujo á declarar la guerra á Massinisa, Rey de Numidia, aliado de los Romanos. *Escipion-Emiliano*, nieto de Escipion el Grande, fue á quien Roma encargó la venganza del insulto hecho á sus amigos, y entonces fue enteramente destruida Cartago. Tambien en Grecia destruia Mumnio á Thebas y á Corinto, y la Grecia fue conquistada.

P. ¿*No se suscitaron en Roma algunos movimientos domésticos en este tiempo*?

R. Sí; los tribunos que no trataban sino de elevar el estado popular en perjuicio del Senado, proponian continuamente nuevas leyes; *Tiberio-Graco*, y *Cayo* su hermano, eran los Tribunos del Pueblo, y para hacerse amar de la multitud, pedian la reparticion de las tierras, y la distribucion entre los ciudadanos de todo el oro de Attalo, Rey de Pergamo, que habia he-

cho al pueblo romano su heredero: en fin, no cesaron los alborotos hasta la muerte de estos dos Tribunos.

P. ¿ *Estuvo Roma tranquila despues de todos estos debates*?

R. Los Marselles solicitaron su socorro contra sus vecinos, y entonces tuvo ocasion de someter una parte de las Galias. Yugurta, á la sazon Rey de Numidia, que habia ya experimentado la clemencia de los Romanos, habiéndose declarado contra ellos, halló su perdicion en tan temerario arrojo; pues *Mario*, que de la ínfima plebe habia llegado al Consulado, fué á conquistar la Numidia, y llevó prisionero á Yugurta á Roma: entonces fue cuando Mario derrotó á los Cimbros y los Teutones, pueblos de la Germania, que habian hecho una irrupcion considerable en las Galias. En Roma se propusieron de nuevo las divisiones de los terrenos, y hubo grandes conmociones, las que no se apaciguaron sino con la sangre de Saturnio, Tribuno del pueblo. Entonces fue cuando se vió en Asia un nuevo enemigo de los Romanos, el famoso Mitridates, frecuentemente batido, nunca desanimado, y siempre rehaciéndose: era uno de los mejores capitanes de su siglo; pero al mismo tiempo el mas infiel y el mas cruel de los hombres.

P. ¿ *Decidme, cuál fue el orígen de la guerra civil que tuvieron Mario y Syla* ?

R. El deseo de mandar el egército que se enviaba contra Mitridates. El Tribuno *Sulpicio* queria quitar este honor á Syla para dárselo á Mario. Syla fue á Roma, mandó matar al Tribuno, y desterró á Mario, obligándole á refugiarse en Africa á los setenta años de edad: á mas de esto anuló y destruyó cuanto Mario habia hecho, y le condenó á un destierro perpetuo con todos sus hijos. No tardó en encenderse una guerra de las mas sangrientas entre España é Italia. De los dos Cónsules *Cina* y *Octavio*, el primero estaba á favor de Mario, y el segundo á favor de Syla, de manera que vinieron por último á las manos. Cina entró vencedor en Roma, llamó al momento á Mario, y luego que regresó de su destierro le hizo nombrar Cónsul, y desde entonces empezaron las *proscripciones*; pero habiendo muerto Mario á poco tiempo por un esceso en la me-

sa, fue destruido su partido. Entonces se hizo elegir Syla *Dictador*, y gobernador de Roma, y solo pensó en inmolar á su venganza todos sus enemigos con horrorosas proscripciones; mas poco tiempo despues abdicó la Dictadura y murió tranquilamente.

P. ¿*Cuándo estalló la conjuracion de Catilina*?

R. Poco tiempo despues de la muerte de Mitridates el patricio *Catilina*, perdido de deudas y de vicios, formó el proyecto de invadir la autoridad soberana degollando á los dos Cónsules, y con ellos la mayor parte de los Senadores. Pero *Ciceron*, Cónsul entonces, previno con su vigilancia este horrible complot; y Catilina, viéndose obligado á salir de Roma, reunió algunas tropas, y poniéndose á la cabeza de ellas, perdió por fortuna muy pronto la vida. Entonces habia en la República tres hombres muy ambiciosos, á saber: *Pompeyo*, *César* y *Craso*.

P. ¿*Qué hicieron éstos*?

R. Se reunieron, y formaron el primer *Triunvirato*: *César* tomó el Consulado, y el gobierno de las Galias, y era el mejor general de su tiempo. *Pompeyo* no tenia menor reputacion que éste, y *Craso* debia su importancia á sus riquezas y á su felicidad. Este Triunvirato duró diez años, y no se disolvió sino por la muerte de Craso en la guerra de los Partos. Despues se enemistaron César y Pompeyo, y duró esta desavenencia hasta que fue terminada en las llanuras de Pharsalia. César se presentó victorioso por todo el Universo, en Asia, en Egipto, en Mauritania, y en España. Pompeyo, que hasta entonces habia parecido grande, perdió su valor y constancia y se salvó en Africa, donde fue infamemente asesinado apenas llegó á Egipto, y su mismo rival vertió lágrimas de dolor al presentarle su cabeza. César, pues, entró á poco tiempo en Roma, y fue elegido Dictador perpetuo con el título de *Emperador*; pero no conservó este cargo mas que cinco meses, pues habiendo despertado el antiguo amor á la libertad, y dado márgen á ello con el aire fiero que afectó tener, de lo que resultaron algunos libelos contra él, fue asesinado por los mismos Senadores en pleno Senado, haciendo cabeza *Bruto* y *Casio*.

P. ¿*En qué situacion se halló Roma despues de la muerte de César?*

R. No pudo volver al goce de la paz ni de su libertad: *Marco-Antonio* formó una sedicion, y logró hacerse un partido considerable: mas no tardó el Senado en presentarle por contrario al jóven *Octavio* ú *Octaviano*, sobrino de César. Despues se reunieron estos dos gefes, y se asoció á ellos *Lépido*, hombre sin carácter, de cuya union resultó formarse el segundo Triunvirato. Entonces se renovaron las antiguas proscripciones de Syla. Roma, pues, nadó en sangre, y Ciceron fue una de las primeras víctimas. Bruto y Casio, á quienes habia encargado el Senado el mando de un egército, fueron derrotados en Tesalia, y con ellos pereció la libertad. Antonio y Octavio, despues de haber reducido á Lépido á una condicion privada, se conjuraron el uno contra el otro. Antonio, vencido en Accio (*Actium*), se fugó vilmente á Egipto arrastrado de la hermosura de Cleopatra. Todo se somete á la fortuna de Octavio; Alejandría le abre sus puertas: Cleopatra y Antonio se quitan la vida, y el Egipto es una provincia Romana. Octavio, al regresar á Roma despues de tres triunfos diferentes, es saludado por el Senado con el título de *Emperador* y el de *Augusto*; y últimamente se cierra el templo de Jano, y todo el Universo vive en paz bajo de su dominio: Roma vuelve al estado monárquico, y Jesucristo viene al Mundo.

P. ¿*Cuántos años reinó Augusto?*

R. Disfrutó el Imperio por espacio de cuarenta años estimado y honrado de todos sus pueblos, y mereció digesen que no debia morir jamás: la proteccion que dispensó á las letras elevó la ciencia y el buen gusto á un punto de perfeccion, y se vieron parecer en su tiempo á *Virgilio*, *Horacio*, *Fedro*, *Ovidio*, *Catulo*, *Tibulo*, *Propercio* y *Tito-Livio*, cuyos nombres y obras nunca morirán.

P. ¿*Quién sucedió á Augusto?*

R. *Tiberio* le reemplazó sin contradicion, y fue reconocido y declarado hereditario el Imperio en la casa ó dinastía de los Césares. Los particulares sufrieron mucho con su

cruel política, pero el Estado tuvo tranquilidad. Solo en Germania hubo algunas sublevaciones; pero Germánico, sobrino de Tiberio, las apaciguó. Despues tomó su tio celos del amor que tenian los pueblos á este jóven Príncipe y le hizo morir envenenado: mas habiendo perdido Tiberio á su madre poco tiempo despues, se abandonó á su carácter sanguinario por los pérfidos consejos de Sejáno y quitó la vida á Druso su propio hijo, y á los del mismo Germánico-Agrippa. En fin, fue el modelo de los monstruos que reinaron despues que él.

P. ¿ Quién fue su sucesor ?

P. Calígula su sobrino é hijo adoptivo, hijo de Germánico y de Agripina. Principió á reinar felizmente; pero despues fue cruel, relajado, feroz y loco; por lo que conspiraron contra él. *Claudio*, hijo de Druso, y su tio, le sucedió, y fue un imbecil sobre el trono; pero los Romanos respiraron un poco bajo su reinado. No fue desgraciado sino por las mugeres que tuvo. Mesalina, que fue la primera, le deshonró por su conducta desarreglada; mas la mandó quitar la vida: y la segunda le envenenó despues de trece años de reinado, y de haberle hecho adoptar á su hijo *Neron*, á quien ella puso en el trono.

P. ¿ Cómo se condujo este Príncipe ?

R. No tenia mas que diez y seis años cuando tomó el Imperio, saliendo del poder de Burrho y Séneca que le habian educado. Este Príncipe fue la delicia de Roma por espacio de cinco años; pero dominado por Popea, su dama, cambió de carácter, y fue despues el horror de la naturaleza, y el azote de la humanidad. Quitó la vida á Germánico, á quien habia sido preferido, así como á Burrho y á Séneca. Empezó la primera persecucion contra los Cristianos, y despues puso fuego á la ciudad de Roma; por lo que el Senado lleno de indignacion le condenó á muerte; pero él se quitó la vida á puñaladas despues de haber reinado trece años.

P. ¿ Qué acaeció despues de su muerte ?

R. Galba, gobernador de España, fue proclamado Emperador: entonces habia cuatro egércitos, y cada uno hizo un Emperador, decidiéndose la competencia cerca de Roma á fuerza

de horrorosos combates. *Galba*, *Othon* y *Vitelio* perecieron en ellos sucesivamente, y el Imperio, cansado de guerras, tuvo reposo bajo el reinado de *Vespasiano*. En su tiempo fue exterminada la nacion judía, destruido el templo, y abrasada y saqueada Jerusalen por Tito su hijo. Murió Vespasiano á los sesenta y nueve años de edad despues de haber reinado nueve. Le sucedió *Tito*, y fue bien corta la alegría que causó al Mundo este Príncipe, pues sus dias, *que él creia perdidos cuando no estaban señalados por alguna buena accion*, se pasaron bien pronto, y no fue Emperador mas que dos años y medio. La primera erupcion del Monte Vesubio rompió bajo su reinado: Plinio el naturalista pereció en ella, y por ella fueron sepultados Herculano y Pompeya.

P. ¿*Quién sucedió á Tito*?

R. Su hermano *Domiciano*, de un caracter enteramente opuesto, pues en él se vió renacer la ferocidad de Nerón. Se entregó á toda suerte de vicios y de crueldades, y persiguió á los cristianos. Su reinado fue de quince años. Se empezó á respirar despues un poco bajo el gobierno de *Nerva*; pero su avanzada edad y diez y seis meses de reinado, no le permitieron restablecer las cosas; mas para asegurar la paz escogió él mismo por su sucesor á *Trajano*, Español, que mandaba entonces los ejércitos contra los Dacios. Volvió vencedor: extendió sus conquistas en el Oriente: dió un Rey á los Parthos, y persiguió á los cristianos. Despues de un reinado de diez y nueve años, dejó el imperio á *Adriano*, su pariente, cuyo reinado fue variado por el bien y el mal. Recorrió el Imperio, procuró restablecer la buena disciplina, alivió y consoló á las Provincias, é hizo florecer las artes; reedificó á Jerusalen, y la dió el nombre de *Ælia Adriana*, mas despues se deshonró desgraciadamente con su vida licenciosa, y persiguiendo tambien á los cristianos; no obstante parece quiso reparar sus faltas adoptando á *Antonino*.

P. ¿*Cómo se condujo Antonino*?

R. Fue muy buen Príncipe, y le dieron el nombre de *Pio* ó *Piadoso* por su dulzura, y por el amor que tenia á su padre

adoptivo. A él se debió el soberbio Mausoleo llamado la *Mole de Adriano* (*Molus Adriani*), que hoy es el *Castillo de Santo-Angelo* ó *del Santo Angel*. No se le puede criticar ni menos acriminar accion alguna de su reinado, sino la de haber tenido la debilidad de perseguir á los cristianos. Adoptó á su yerno *Marco-Aurelio*, que hizo volviese á florecer el bello siglo de Augusto. Marco-Aurelio, pues, se asoció á *Lucio-Vero*, y Roma vió por la primera vez dos Emperadores juntos en una capital, reinando los dos felices con una sola voluntad y de iguales buenas intenciones, aunque es verdad no hicieron partícipes de ellas á los cristianos. Por último, la muerte de Antonino puso fin á los bellos dias del Imperio Romano, que durante un siglo fue víctima de las revoluciones extrangeras. *Cómodo*, hijo de Antonino, indigno de tal padre, se grangeó el odio del Senado y del Pueblo por espacio de doce años, de manera que tuvieron que deshacerse de él.

P. *¿Quién fue su sucesor?*

R. *Pertinax*, muy buen Príncipe, pero severo observador de la disciplina militar: éste fue inmolado por los soldados mismos que poco antes le habian elevado, á su pesar, al rango supremo: entonces el Imperio fue la presa del mas ambicioso, y puesto como en almoneda. Se presentan un *Didio-Juliano*, un *Septimio-Severo*, gran militar, que triunfó en todas las partes del mundo, y fue á morir á la Gran-Bretaña: un *Caracalla*, un *Geta*, un *Macrino*, un *Heliogábalo*, azote del género humano; pero *Alejandro-Severo* pareció consolar al Imperio con sus virtudes por algunos años, cicatrizando las llagas que sus malos Príncipes le habian causado; sin embargo fue asesinado á puñaladas en Maguncia. Se dice profesaba el cristianismo en secreto; mas lo cierto es que los cristianos fueron perseguidos en su tiempo.

P. *¿Quién ocupó el trono despues de Alejandro Severo?*

R. El tirano *Maximino*, sacrificándolo á su codicia, quien se apoderó del Imperio; pero el Senado Romano se opuso nombrando cuatro Emperadores que perecieron todos en menos de dos años. Estos eran *Máximo*, *Balbino*, y los dos *Gor-*

dianos. El jóven Gordiano, su hijo, aunque muy jóven, demostró tener mucho talento, y defendió por sus conocimientos militares el Imperio contra los Persas; pero un Arabe, á quien habia hecho Prefecto, le asesinó por ocupar el trono. *Filipo* se sostuvó algun tiempo; pero *Decio* le derrotó en una batalla, en la que pereció cerca de Verona. Es muy notable el reinado de *Decio* por la cruel persecucion que inundó el Imperio de sangre de los cristianos, por el espacio de los dos años que estuvo sobre el trono. *Galo* y *Volusio* reinaron solo por momentos: *Emiliano* no hizo mas que dejarse ver: *Valeriano*, que mandaba sobre el Rhin las legiones de los Galos, fue proclamado Emperador por sus mismos soldados, y se unió á su hijo *Galiano*: Valeriano se desgració en la guerra contra los Persas que se habian diseminado por todo el Imperio, y pereció en ella. Galiano, su hijo, acabó de perderlo todo por su abandono, y pereció á manos de sus mismos soldados, quedando el Imperio en el estado mas lamentable, presa de los Getas, de los Germanos, y de los Scytas. Entonces se dividió el Imperio entre treinta tiranos, y Odenato, Rey de Palmira, fue el mas ilustre de todos, pues salvó las provincias del Oriente de los bárbaros: su muger *Zenobia* se hizo célebre, tanto por su castidad como por su hermosura, uniendo al mismo tiempo su mucho talento á su mucho valor.

P. *¿Qué fue del Imperio en medio de tantas turbulencias?*

R. *Claudio II*, y despues de éste *Aureliano*, restablecieron las cosas algun tanto: este último triunfó de Zenobia; pero arrebatado del Imperio por una muerte violenta, fue generalmente llorado de todos. Entonces hubo una contienda muy reñida entre el Egército y el Senado sobre la eleccion de Emperador, y estuvo el trono vacante cerca de ocho meses.

P. *¿A quién se eligió?*

R. A un anciano de setenta y ocho años, llamado *Tácito*, pariente del historiador de este nombre, que murió seis meses despues víctima de las fatigas de la guerra. *Florian*, su hermano, tuvo pretensiones al Imperio; pero *Probo*, mas feliz, se lo arrebató con la vida. Este Probo, reconocido por el Sena-

do y por las provincias, hizo temblar á los Galos, á los Germanos y á todo el Oriente, y decia que vendria un dia en que no tendria necesidad de soldados el Imperio; pero esta palabra, y la severidad de la disciplina en sus tropas, precipitaron sus dias; mas el egército no tardó en arrepentirse de su violencia, y de llorarle sinceramente. *Cayo*, el sucesor, no menos celoso por la disciplina, vengó á su predecesor, derrotó á los bárbaros por todas partes, y solo un rayo de que murió, pudo contenerle, causando su pérdida el mayor dolor á los pueblos y á sus hijos.

P. ¿Quién le sucedió?

R. Numeriano y *Carino*: el primero fue muerto poco tiempo despues por Aper, su suegro; y Carino se abandonó á los vicios y á la indolencia, hasta que pereció á manos de uno de sus soldados. *Diocleciano*, que habia sido elevado al Imperio en tiempo de Carino, fue quien quedó solo por único dueño; pero viendo extremamente agitado el Estado, dividió el Imperio con un antiguo amigo, *Valerio-Maximiano*, que se hizo llamar Herculeo de sobrenombre, y le dejó el Occidente, quedándose él con el Oriente: cada Emperador creó á mas un César, de manera que el Imperio obedecia á cuatro dueños. Les costó mucho trabajo sostener el peso de las guerras, de que el Imperio se veia continuamente asaltado; mas despues *Valerio*, engreido por las victorias contra los Persas, no se contenta ya con el título de César, intimida á Maximiano al principio, y obliga á dejar el Imperio por la fuerza á su suegro Diocleciano, quien, habiendo perdido mucho espíritu por una larga enfermedad, se retiró á Dalmacia en Salona, donde se ocupó de la agricultura, cuyo egemplo no tardó en seguir *Maximiano*.

P. ¿Qué hicieron Constancio-Cloro y Galerio despues de esta retirada?

R. Hicieron una nueva division del Imperio, y se asociaron dos nuevos Césares *Maximiano* y *Severo*. Las tropas, indignadas contra Galerio, proclamaron á *Maxencio*, hijo de Maximiano, que fue á Roma. Galerio entonces envió á sus se-

gundos contra Maxencio, y le hizo temblar. La ambicion de Maximiano se despertó en su retirada; pero trató inútilmente de sacar ya á Diocleciano del estado pacífico en que se hallaba gozando en el campo de la dulce tranquilidad. Sin embargo Maximiano solo se puso á la cabeza de algunas tropas, y fue á sitiar á Galerio en Ravena; y Severo fue vendido por sus soldados. Maximiano para tener un apoyo contra Galerio hizo alianza con *Constantino*, y le dió su hija Fausta, mientras Maxencio se estaba apoderando de Roma. Entonces marchó Constantino contra él, le derrotó, le dió la muerte, y se vió dueño de todo el Imperio. Este Príncipe, á mas de los talentos políticos, tenia todas las virtudes militares: era de un carácter dulce y humano; y en esta época, en fin, fue cuando concluyó, propiamente hablando, la Historia Romana.

HISTORIA MODERNA.

P. ¿*Cuáles son las principales épocas de la* HISTORIA MODERNA?

R. Pueden reducirse á nueve, sin comprender el fin del Imperio romano, que hemos expresado á continuacion de la HISTORIA ANTIGUA, y son las siguientes:

1ª *Clovis*, principio de los reinos modernos.

2ª *Mahoma*, origen de los imperios de Oriente.

3ª *Carlo Magno.*

4ª *Othon el Grande*, en que pasa el Imperio á los Alemanes.

5ª *Las Cruzadas.*

6ª *Rodulfo I de Hapsbourg*, Emperador de Alemania.

7ª *Cristobal Colon*, ó el descubrimiento del Nuevo-Mundo.

8ª *La Paz de Westfalia.*

9ª Comprensiva de los sucesos acaecidos en Europa desde 1774, hasta 1821.

PRIMERA ÉPOCA.

Clovis, principio de las Monarquías modernas.

Años desde el 450 al 622 de Jesucristo.

P. *¿Cuáles son los principales hechos de la primera Epoca?*

R. En el Occidente se aniquilaba de dia en dia el Imperio romano, repartiéndose sus despojos entre sí unos pueblos desconocidos hasta entonces salidos de las frias regiones del Norte. Africa fue presa de los Vándalos; España de los Visogodos; la Gran Bretaña de los Pictos; y en fin, la Germania (hoy Alemania), y las Galias (hoy Francia), son conquistadas por los Francos. Roma misma es tomada y saqueada por *Alarico*; y *Stilicon* perece defendiéndola. Sin embargo los Borgoñones, pueblos de la Germania, se establecen en las orillas del Rhin, desde donde penetran poco á poco en las Galias. Los Francos en este conflicto general no se descuidan, y elevan á la dignidad Real á su gefe *Faramundo*, por quien principia la Monarquía francesa, la mas considerable que ha existido en estos tiempos modernos. Roma vuelve á caer nuevamente en las cadenas de los Herulos, y *Augustulo*, el último de los Césares Romanos, da lugar á *Odoacre*, primer Rey de Italia. En Asia, la Persia, á pesar de sus discordias interiores, ofrece todavia una Monarquía temible que se extiende desde el Eufrates al Indo. El Imperio de Oriente, pacífico bajo *Leon el Traciano* y *Zenon*, se vé por un momento agitado, á causa de la rebelion de *Basilisco*. *Anastasio* viéndose molestado por los Persas, los aleja con regalos, corrige los abusos, promulga leyes sabias; pero apoya á los hereges y se hace por esto odioso á los pueblos. *Justino I*, que por su mérito es elevado del polvo á las primeras dignidades del Imperio, repara las faltas de sus predecesores;

pero bajo *Justiniano*, su hijo, es cuando el Imperio de Occidente toma un nuevo aspecto: pues son rechazados los Persas, contenidos los Escitas, la Africa arrancada del poder de los Vándalos, las leyes reformadas, y la Jurisprudencia fija por un Código que aun en el dia rige á casi toda la Europa. Bajo su reinado aparecieron los famosos generales *Belisario* y *Narses*. *Justino II*, su sucesor, vió arrebatársele la Italia por segunda vez, como que faltaba ya Narses, y cayó en una especie de frenesí, lleno de turbacion por las ventajas que consiguió *Cosroes*, Rey de Persia. *Tiberio II* reprimió á los enemigos y alivió á los pueblos; pero su resistencia á rescatar los prisioneros que los vencedores sacrificaron á su furor, hizo que él mismo fuese asesinado por *Focas*, que se apoderó del Trono. Deshonrado por sus desórdenes, perdió este mismo el Trono que habia usurpado por sus crímenes. *Heraclio*, que los castigó, encuentra á la Asia asolada por los Persas; pero su valor reanima el de los soldados, y á fuerza de multiplicadas victorias borra el deshonor de las derrotas precedentes: recobra la verdadera Cruz de Jesucristo, la transporta á Constantinopla, y de allí á Jerusalen, y por último parece verse vengado por la muerte de *Cosroes*, á quien asesina su hijo.

P. *¿Qué sucedia entonces en Italia?*

R. Esta dominadora de las naciones se hallaba despedazada por sus mismos hijos. Apenas aparecen los Herulos, cuando son destruidos por los Ostrogodos, cuyo gefe *Teodorico* fundó el reino mas poderoso de entonces. Este Príncipe hizo feliz á la Italia; pero no obstante, el fin de su reinado fue señalado por algunas injusticias. Su hija *Amalasunta*, heredera de su poder y de sus buenas cualidades, perece desgraciadamente á manos de un pérfido á quien ella misma habia coronado. Al punto fue todo divisiones: Belisario viene á la cabeza de los egércitos de Justiniano y reclama los derechos de este Príncipe, adornando su triunfo el vencido Rey Vitiges. Despues Belisario cae en desgracia del Emperador, é Italia respira durante ella; pero al fin es vencido *Totila* por Narses, el cual, descontento de la Emperatriz, llama á los Lombardos de lo interior de la Germa-

nia, cuyo gefe *Alboin* toma á Milan, haciéndola su residencia y capital de sus Estados.

P. ¿*Quién reinaba entonces en* FRANCIA?

R. El primer Rey fue *Faramundo*: á este sucedieron *Meroneo*, *Clodion* y *Childerico*, que murió formando los mas grandiosos proyectos. *Clovis*, habiendo arrojado de las Galias (ó Gaulas) á los Bárbaros, fue proclamado Rey, y á él es en realidad á quien se mira como al verdadero fundador de la Monarquía francesa: la Mancha, el Océano, el Mediterráneo y el Rhin son los límites de su Imperio: da á los compañeros de sus victorias el Señorío de las tierras conquistadas, cuya propiedad deja á los antiguos dueños y poseedores de ellas, y se concilia de este modo con los vencidos, atrayéndose su amor y respeto. A su muerte dejó Clovis cuatro hijos que se reparten su herencia, no viéndose mas entre ellos que asesinatos y envidias; pero *Clotario*, el mas cruel de todos, se apodera de la Monarquía. A su muerte se divide esta segunda vez: *Gontran*, Rey de Orleans; *Chariberto*, Rey de París; *Chilperico*, Rey de Soissons; y *Sigeberto*, Rey de Austrasia. El nombre de estos dos últimos recuerda el de sus mugeres Fredegunda y Brunehaut, oprobio de su pais. La primera acabó tranquilamente sus dias; pero Brunehaut expía sus crímenes en un suplicio afrentoso. Inmolándola *Clotario II* se asegura en toda la extension de la Monarquía. Bajo su reinado principiaron los Maires ó Gefes de Palacio, que despues hicieron un papel tan brillante, contándose entre ellos á Cárlos Martel.

P. ¿*Quién gobernaba entonces á* ESPAÑA?

R. *Ataulfo*, descendiente de los Visogodos, se habia fortificado en esta vasta provincia del Imperio Romano, y ensanchaba los límites de ella á favor de las turbulencias. Muy pronto *Alarico*, sentado sobre este trono brillante, ve con ojos envidiosos los progresos de Clovis, y se combaten juntos en las llanuras de Poitiers, donde Alarico cae bajo los golpes del Monarca francés. El vencedor penetra en España y, sin *Teodorico*, hubiera añadido este Estado á su corona. Sucedieron despues en el trono de España muchos Príncipes, algunos de ellos

indignos de nuestra atencion; el único que pareció grande por sus virtudes y su buen gobierno fue *Leovigildo*. ¡Feliz él si no hubiese manchado y obscurecido su gloria con el asesinato de su hijo *San Hermenegildo*, á quien mandó matar por ser católico!

P. *¿Cuál era la situacion de* INGLATERRA?

R. Esta Nacion se veia asolada por los Anglo-Sajones que querian esclavizarla. Presa sucesivamente de los Pictos y de los Escoceses, implora en vano el socorro de Roma; mas reducida á sí misma, se abandona á los Anglo-Sajones, cuyo gefe *Vortigerno* á su frente arroja á los Pictos y Escoceses, y restablece la paz. Entonces fue cuando se formaron en esta isla los siete reinos, conocidos bajo el nombre de *Heptarquia*.

P. *¿No se encuentra en este tiempo alguna otra fundacion de Estado?*

R. Mientras la fuerza destruia tantos tronos, la sabiduría ponia en un rincon de Italia los cimientos de una poderosa República: algunos desgraciados, substraidos al trastorno y destruccion de su patria, buscaron un asilo en un monton de isletas situadas en lo interior del Golfo Adriático. De este modo, en el seno de la libertad y la medianía, VENECIA sienta los principios de un Gobierno sábio, que ha subsistido cerca de mil y doscientos años, y que no ha podido sin embargo ponerse al abrigo de la revolucion de todos los demas Imperios en estos últimos tiempos.

SEGUNDA ÉPOCA.

Mahoma, ó el origen de los imperios de Oriente.

Años desde el 622 al 800 de Jesucristo.

P. *¿Cuáles son los principales sucesos de la segunda Epoca?*

R. La fundacion del Imperio de los Califas por *Mahoma*. Este hábil impostor, nacido en la Meca de padres obscuros, se erigió en profeta entre los Sarracenos. Arrojado en el año de 622 de su propia ciudad, reunió en su derredor una multitud de entusiastas, y dentro de algunos años conquistó toda la Arabia, en cuyo centro fundó el *Imperio de los Califas*, igualando su extension á la del Imperio Romano. Le sucedió *Abubeker*, quien reunió la autoridad de Pontífice á la dignidad de Emperador, y adelantándose hasta Damasco, conquistó todo el pais situado entre el Líbano y el Mar, y murió despues de haber hecho brillar en todas sus operaciones mucha sabiduría. Los Sarracenos elevaron al trono á *Omar*, padrastro de Mahoma, quien hizo nuevas conquistas: quitó á los Griegos la Siria, la Fenicia, la Mesopotamia, y cayendo sobre la Persia, sometió en menos de dos años este Imperio tan antiguo, elevando el Alcoran sobre las ruinas de los altares. A Omar, asesinado en 614, sucedió *Othman*, que acabó de conquistar la Persia y una parte de la Tartaria. Asoló las islas del Archipiélago, se apoderó de Rodas, y esparció el espanto hasta la Italia. A su vuelta de todas estas conquistas fue asesinado en 656, y *Alí* se apoderó del trono y marchitó la memoria de sus predecesores: suavizó el rigor de las leyes; pero tambien fue asesinado en 661: *Hussein*, su hijo, gefe de los *Fatimitas*, se arrojó sobre Caffa (ó Jaffa) y se dió el título de Califa. Por

su muerte en 669 dejaron de aparecer sobre el trono individuos de la familia de Mahoma. Los Fatimitas fueron disipados, y los *Abasidas*, ó partidarios de *Abbas* se retiraron á Armenia. *Mohavia I*, gran guerrero y político, transporta la corte del Imperio á Damasco, hace temblar á Constantinopla, y destruye los monumentos de las artes. *Yesid*, su hijo, solo imita sus vicios; librándose no obstante de las facciones que agitaban el Imperio. *Mohavia II*, *Marvan*, su cuñado, y *Abdolmelék* apenas aparecen sobre el trono; pero este último se hace odioso vertiendo la sangre de la familia del Profeta. Bajo *Valid I* el Imperio de los Califas se eleva al colmo de la gloria, y amenaza á toda la tierra: sus armas penetran á un mismo tiempo en lo interior de la Asia, hácia el Bósforo, en Africa, en España, y aun en Francia. *Soliman* no tiene tiempo para continuar los proyectos de su padre; y *Omar II* que le sucede es asesinado por Yesid. *Hescham*, su hermano y sucesor, no puede sostenerse contra Cárlos-Martel, y es derrotado en las llanuras de Tours. Sin embargo los Abasidas, aprovechándose de las nuevas turbulencias que ocurrian en el Imperio, caen sobre la Persia é invaden el Yérak. *Marvan* vuela á encontrar á *Abbas*, gefe de aquellos; pero es vencido, y solo puede salvarse huyendo á Egipto, acabándose en él de este modo el reino de los Omniades: se extermina la familia de los antiguos Pontífices; y *Abderramen*, que pudo escapar de la matanza, pasa á España, y forma un Estado separado del de los Sarracenos. *Abbas*, vencedor de Marvan, vuelve á colocar sobre el trono á la familia de Mahoma, y restablece la memoria de Alí. Su hijo *Almanzor* funda la ciudad de Bagdad, sobre el rio Tigris, y la hace la capital de su Imperio. Se deja llevar de su gusto por las letras; protege y acoge en sus Estados á los sábios, y la medicina, la astronomía, la poesía y la arquitectura florecen en ellos, mientras que la ignorancia cubria el resto de la tierra. *Mahadi* y el famoso *Haroun-Al-Raschid*, de quien tantas anécdotas se cuentan, siguieron los mismos pasos que Almanzor.

P. ¿*Cuál era entonces la suerte del Imperio de* CONSTANTINOPLA?

R. El poder y grandeza de los Sarracenos parecia debilitar á los Griegos, y las disputas sobre Religion ocupaban siempre los entendimientos. *Heraclio* acababa un reinado glorioso y desgraciado á un tiempo. *Constantino III*, su hijo, aparece solo para ser inmolado por una madrastra intrigante. Ocupa el trono su hijo, y al punto es arrojado de él. *Constante II*, su hermano, poseido del *Monotelismo* (*), habia dejado el Imperio casi en poder de los Sarracenos, y *Constantino el Barbudo* huyó de los Búlgaros venidos de la Tartaria. Se movieron terribles conmociones bajo el Imperio de *Justiniano III*, el cual, vengándose de sus enemigos, se hizo otros mas temibles, y pereció á sus manos. Apenas es colocado en el trono *Filípico* por los rebeldes, cuyo monotelismo favorecia, cuando le arrojan de él sacándole los ojos. Le sucede *Anastasio II*, Príncipe Católico, á quien se pone muy luego en un monasterio, y *Teodosio* abraza tambien el estado eclesiástico; pero *Leon Isaurico* se distingue por su sabiduría y su valor, hace frente á todo, se hace temible á los Sarracenos, y les obliga á levantar el sitio de Constantinopla; sin embargo, como sostenia á los *Iconoclastas* (**) vió derribadas sus estatuas en varios sitios por represalias. *Constantino Copronymo*, imitador de este falso celo, y demasiado ocupado en humillar al clero, apenas puede sostener el Imperio que por todas partes se desmoronaba. Batido *Leon IV* por los Sarracenos, solo halla en seguida facciones en su casa; y en fin *Irene*, su muger, y *Porfirogeneto*, su hijo, aunque religiosos ejecutores de los decretos de los Concilios, tratan incesantemente de hacerse independientes uno de otro.

P. ¿*Qué pasaba entonces en* ITALIA?

(*) El *Monotelismo* era una heregía que suponia que para no admitir dos personas en Jesucristo unidas solamente con una union moral, era necesario reconocer que la naturaleza Divina y Humana no formaban mas que una sola y misma cosa desde la Encarnacion del Hijo de Dios; cuya heregía fue una renovacion de la de Eutiques. *Ducreux Hist. Eccles. t. 2. p. 143.* (*Alvarado.*)

(**) Los *Iconoclastas* negaban el culto y destruian las Imágenes. (*Id.*)

R. Sometido siempre el Norte de ella á los Lombardos, y habiéndose hecho éstos mas ambiciosos que nunca, se extendian sobre los dos mares que bañan la Italia; sin embargo, entre sus Reyes se vé á *Pertarito* que hace olvidar á su predecesor, y que habiendo descendido del trono vuelve á subir á él para ser el padre de su Pueblo. *Luitprando* destruye los restos de las posesiones de los Griegos, quitándoles el Exarcado de Ravena; y á *Astolfo* y *Didier* los someten Pepino y su hijo Carlo Magno, haciendo éste de la Lombardía una provincia de su Imperio. Roma, no obstante, se conserva enmedio de tantos desórdenes, y sus Obispos, principiando á entender la política, saben apartar por medio de protectores poderosos á los Príncipes, que, llevados de su ambicion, podrian apoderarse de ella. Los Papas *Martin I*, *Sergio I* y *Juan VI* son defendidos por el pueblo de Roma, feliz bajo su gobierno; y *Zacarías*, aprovechándose sabiamente del poder de los Franceses, se forma en ellos un apoyo. *Esteban III* completa la obra de su predecesor, y consigue el rico patrimonio que poseen aun sus sucesores, y Carlo Magno confirma á *Adriano* todas sus donaciones. Venecia en medio de sus lagunas se engrandece de dia en dia, y se enriquece por su comercio, mientras la Inglaterra se despedaza en guerras intestinas entre sus Soberanos. En España se observan extrañas revoluciones, que arrancando el trono á los descendientes de Alarico, lo hacen electivo, viéndose ocupado por *Viterico*, *Chindasvinto* y *Recesvinto*, padre de sus pueblos: *Wamba*, mucho mas digno del trono por la resistencia que hizo á sentarse en él, *Witiza*, tirano cruel, y en fin á *Rodrigo* demasiado voluptuoso para gobernar bien, y cuya derrota á orillas del Guadalete, y su muerte en 714 destruyen la primera Monarquía de los Godos y ponen la España bajo el yugo del Alcoran; pero muy pronto *Pelayo*, retirándose á las montañas de Asturias, reune algunos fugitivos, rechaza á los Sarracenos, y se hace coronar Rey de Oviedo: sus sucesores le imitan, y por su valor é inteligencia consiguen poco á poco ensanchar los límites de su Reino.

P. *¿No fue este un momento brillante para la* FRANCIA?

R. Sí, seguramente: hasta esta época la Francia solo habia tenido Reyes débiles y esclavos de sus Ministros ó de sus Gobernadores, que se servian de su autoridad para hacerse partidarios, viniendo á ser muy luego los verdaderos Soberanos. Entre otros de estos Ministros se nota *Pepino I*, que solo se sirvió de su autoridad para gloria de su amo, al paso que Grimoalalo y Ebroin hacen temblar á su Monarca. *Cárlos Martel*, el héroe de su siglo, liberta á su pais de sus enemigos, y destruye en las llanuras de Tours á los Sarracenos que habian conquistado la Asia y la Africa. *Pepino* y *Carlomano* parten su rica herencia; y habiendo quedado solo el primero, se cansa de sostener en el trono á los débiles descendientes de Clovis. La Nacion se congrega, le pone el cetro en la mano, y la corona viene á ser hereditaria en su familia: gana en Italia nuevas victorias, da el Exarcado á la Santa Silla, y muere estimado de todos por su sabiduría y su valor. *Carlo Magno*, su hijo, se hace digno de este nombre: ensancha los límites de su Imperio hasta el Báltico, el Elba, el Océano y los Pirineos, y atrae á sí las ciencias y las artes, retardando de este modo la caida que experimentaron despues.

TERCERA ÉPOCA.

Carlo Magno, ó el Imperio de Occidente renovado por los Franceses.

Años desde el 800 al 962 de Jesucristo.

P. *¿Cuáles son los principales sucesos de esta Epoca?*

R. El restablecimiento del *Imperio de Occidente* en la persona de *Carlo-Magno*, que manda á la Europa, mientras *Irene* domina sobre una parte de la Asia y *Haroun-Al-Raschid* hace bendecir su reinado en la Africa y en la mayor parte de la Asia. El resto de la tierra solo ofrece Estados débiles y sin nombre. Cárlos bajo el hábito de los Césares aparece mas venerable á sus nuevos súbditos, llena á Roma de magnificencia, ejerce en ella toda la plenitud de la Soberanía, reservándose hasta el derecho de confirmar la sucesion de los papas: á todo atiende, conserva por medio de sus hijos la seguridad de sus Estados, y él en persona va á sembrar el terror hasta las orillas del Weser y del Elba. La misma Constantinopla tiembla, y su Príncipe se tiene por muy feliz en considerarse como igual á Cárlos. La paz da á éste uno de los reinados mas largos y gloriosos de que habla la historia; y comparable á los Ciros y á los Antoninos, se hace admirar por la extension y rectitud de sus miras, por su aficion á las artes, por su profunda política, y en fin, por las sábias instituciones que hicieron renacer en Europa el gusto por los buenos estudios y el respeto á las leyes. Murió Carlo Magno en 814. *Luis el Debonario*, llamado tambien *Ludovico Pio*, que le sucede, hace ver la diferencia que hay entre un Rey sábio, y un Rey cuya piedad es poco ilustrada. El Imperio es presa de una multitud de enemigos: los Norman-

dos, los Ávaros y los Sarracenos asuelan las costas del Océano, toman las Islas de Italia y se adelantan hasta Roma: el Emperador, demasiado débil, abandona su autoridad á sus ministros: sus bárbaros hijos ofrecen un escándalo aun mas odioso: se alzan contra su padre, le encierran en un cláustro, y si vuelve en seguida á empuñar el cetro, es solo para dejarle de nuevo, y acabar sus dias en la tristeza. Los tres hermanos, Lotario, Luis y Cárlos, se disputan esta rica herencia en las llanuras de Fontenai, en Champaña, las que riegan con su sangre cien mil franceses: dividen aquéllos en seguida el Imperio, quedando *Lotario* con el título de Emperador, y la Borgoña, la Italia y toda la Provenza: *Luis* queda con toda la Germania, y *Cárlos* con el resto de la Francia que bajo su reinado sufre todos los males causados por los Normandos. *Luis II*, hijo de Lotario, que habia pasado su vida en un monasterio, sostiene mas dignamente la gloria de Carlo Magno, pues se hace temer en Italia y se defiende contra la ambicion de sus tios. *Cárlos el Grueso*, á quien habia costado en un principio gran trabajo retener la Alemania, reune á ella la Italia, á la cual habia dejado respirar la muerte de *Cárlos el Calvo*, envenenado por su médico. La Francia bajo el reinado de *Luis* y *Carlomano*, cuya union forma su gloria, vé brillar aún algunas chispas del genio de los Pepinos: despues de ellos es *Cárlos el Grueso* el único apoyo que las calamidades de los pueblos se atreven á invocar, pues parece llamado para hacer revivir el poder del gran Cárlo Magno; pero muy luego, oprimido bajo el peso de tanto poder, pierde la cabeza y cae del trono, de cuyas ruinas se forman los pequeños principados de Italia, Alemania y Francia, que dieron orígen al gobierno feudal.

P. ¿*Qué sucedió entonces en* FRANCIA?

R. La dinastía de Carlo Magno ya no daba sino Príncipes débiles, por lo cual los votos del Pueblo se reunieron en *Eudo* ú *Odón*, Conde de París, Príncipe valeroso y lleno de talento, el cual se hizo respetar de sus vecinos defendiendo la Monarquía contra los Normandos. Su muerte dió á *Cárlos el Simple* los Estados de sus padres; pero fue para facilitar la en-

trada á los Normandos, que se establecieron considerablemente. *Roberto*, hermano de Eudo, mas digno del trono que Cárlos, fue llamado á él por la Nacion; y el Estado dividido de este modo acaba de arruinarse; pero muerto Roberto en medio de su victoria (pues disputaba la corona á Cárlos), la situacion de éste se hace mas crítica, hasta que destronado, Rauldo, Duque de Borgoña, invade toda la Monarquía que parece alentar algun tanto durante su reinado.

P. ¿Quién fue el sucesor de Cárlos el Gordo en el imperio de GERMANIA?

R. Respetando aun la Nacion la memoria de Carlo Magno, colocó en el trono á *Arnaldo*, hijo bastardo de esta dinastía, que por débil fue desgraciado: sucedióle *Luis III* su hijo, aun menos digno de reinar que él; por lo que la Alemania, renunciando á esta dinastía, buscó entre sus nobles unas manos mas dignas de empuñar el cetro. Con efecto, *Conrado* fue el primero que justificó esta libre eleccion por su sabiduría, su valor y la firmeza de su carácter. Por su muerte, *Henrique*, llamado el *Pajarero* por su aficion á la caza, manifiesta el alma de un héroe, restablece las leyes ya olvidadas, reprime las pretensiones de sus vasallos, contiene á los Franceses al otro lado del Rhin, y en fin, se libra de los tributos que se pagaban á los Húngaros. *Othon* su hijo, y heredero de sus grandes ideas, ilustra aun mas su pais: extiende sus expediciones hasta el Báltico: quita la Lorena á la Francia; y la Alemania, que jamas se habia visto en un estado tan brillante, le da su Príncipe el sobrenombre de *Grande*.

P. ¿Estaba fija la situacion de ITALIA *sobre bases sólidas?*

R. No seguramente; pues las desgracias consecutivas de la casa de Carlo Magno habian dejado este rico pais en manos de una multitud de pequeños tiranos que le despedazaban. Berenger que se apodera de él, es arrojado por *Guy* de Toscana, y vuelve despues de su muerte. *Luis* proteje la Italia por algun tiempo; pero *Rodulfo* de Borgoña que le reemplaza se ve forzado á ceder á *Hugo* de Provenza. En Roma, *Leon III*, que se habia sometido á Carlo Magno, elude el poder del hijo de

éste. *Esteban IV*, *Pascual I* y *Gregorio IV* se aprovechan del ódio que dividia á los hijos de Luis, y manifiestan abiertamente las pretensiones de su silla; y los desórdenes se sientan en el trono pontifical con *Esteban III* y *Sergio III*. Elegido *Juan X*, prelado guerrero, apenas se sienta en la silla cuando es precipitado de ella. *Juan XI*, su sucesor, casi no aparece, siendo víctima de Alberico que coloca en el Solio á su hijo, bajo el nombre de *Juan XII*. Roma es saqueada, y la Italia asolada por los Griegos y Sarracenos: Venecia sola es la que, por una consecuencia de su política, reconoce ya á los Griegos y ya el Imperio de los Franceses, y de este modo se pone al abrigo de las invasiones: se fortifica, redobla su industria y su marina, la única floreciente entonces, hace un cambio feliz de las riquezas de Europa por las de Asia, siendo dignos de admirar los pacíficos progresos de esta República al mismo tiempo que por todas partes ardia el fuego á su alrededor.

P. ¿*Cuál era la suerte de la* INGLATERRA?

R. Gozaba de un brillo que jamas habia tenido; pero muy luego se eclipsó por las crueldades de los Dinamarqueses: rechaza á estos *Egberto*; pero su hijo *Ethelredo* los deja apoderarse de una parte de la Isla, y asolar la otra. La Nacion vé en seguida pasar la corona de la cabeza de un Sajon á la de un Dinamarqués. Entre ellos se vé á *Alfredo*, guerrero temido y sábio Príncipe; *Adelstan*, amado de sus pueblos por la sabiduría de su gobierno, y en fin *Edgar*, el David de Inglaterra.

P. ¿*Qué sucedia entonces en* ESPAÑA?

R. Seguia siempre dividida entre los Moros y los Cristianos; pero no obstante, estos aumentaban su poder de dia en dia. *Alfonso II el Casto* repara las desgracias de los reinados precedentes, y hace amar sus virtudes. *Ramiro* su sucesor afirma mas y mas el trono por sus victorias, dejándolo á *Alonso III*, que tambien las consiguió muy distinguidas. *Ordoño II* lleva sus armas hasta las orillas del Tajo. *Alfonso IV* es causa de sus desgracias por su inconstancia, y *Ramiro II* le quita el trono. En medio de estas divisiones el Conde *Fernan Gonzalez* sacude el yugo de Ramiro, y principia la línea de los *Soberanos de Cas-*

tilla, contando los Cristianos de España tres coronas, á saber: *Aragon*, *Castilla* y *Navarra*.

P. ¿*Qué estado nos presenta en esta época el* IMPERIO GRIEGO?

R. Siempre envuelto en revoluciones sangrientas. *Irene*, que gozaba el fruto de su crímen, es arrojada del Trono por el ingrato *Nicéforo*, muerto por los Bulgaros. Su hijo es muy luego despojado por el débil *Curoplato*, que administra muy mal el Estado y á quien depone del trono *Leon V el Armenio*. Éste es asesinado por *Miguel el Balbuciente*, que ocupa su lugar. Su hijo *Teófilo* mancha la gloria que su amor á la justicia le habia adquirido. *Basilio el Macedonio* parece fijar la victoria en sus banderas: se apaciguan las disputas de religion, y Constantinopla vé algunos vestigios de su primera gloria. *Leon*, llamado el *Filósofo*, no desdeña el Imperio. *Constantino Porfirogeneto* su hijo, separado en un principio del trono, se sienta en él bajo la Regencia del Patriarca: padece mucho en sus primeros años, mas al fin recobra todo su poder, y su reinado es el de las bellas artes; pero muere envenenado por su hijo.

P. ¿*Cuál era el estado del Imperio de los Sarracenos en esta época*?

R. Al principio de ella, y bajo el reinado de *Haroun-Al-Raschid*, Príncipe completo, se eleva el Imperio al mas alto grado de su gloria; pero la division de sus hijos obscurece su brillo. Habiendo quedado solo y dueño absoluto *Al-Manim*, restablece las cosas: sus armas hacen temblar á Constantinopla, Africa é Italia, y sus escuadras esparcen el terror hasta Roma. Las obras de Aristóteles, de los Médicos y de los Filósofos griegos que se traducen hacen que nazcan entre los Arabes los principios del buen gusto y de la ciencia. *Motassen* y *Watik* son la gloria de las letras y de las armas; pero por desgracia esta gloria perece con ellos; las multiplicadas contribuciones irritan á los pueblos: se suscitan divisiones y partidos: se subleva la Siria, y los gobernadores de Argel, Tunez y Trípoli siguen este mismo egemplo. Vuelven á aparecer los Fatimitas, y forman en Africa un Imperio poderoso, viniendo á ser el Cairo el centro del comercio del Oriente. Por otro lado el fanatismo forma

tambien muy luego una revolucion : unos Faquires de la Meca envian misioneros á Africa para convertir á los idólatras ; pero estos misioneros seducen al pueblo ignorante, y dan nombre y origen á la secta de los *Marabutos*, que se hace bastante temible , y capaz de excitar la vigilancia del Gobierno. La religion mahometana, pues, vé á su frente al mismo tiempo tres gefes que dicen ser verdaderos sucesores de Mahoma y que se anatematizan mútuamente , mientras que la Monarquía sarracena se despedaza y aniquila.

P. ¿ *No se vió en este tiempo aparecer á los Turcos* ?

R. Sí ; este Pueblo nuevo, tan feroz como belicoso , salido de lo interior de la Tartaria , se extendia sobre las orillas del Mar Caspio, y buscaba ocasion de establecerse en las hermosas provincias del Asia ; y efectivamente la encuentra, pues los Califas de Bagdad invitándole á venir en su defensa, le proporcionan el medio de apoderarse muy pronto del Gobierno , dejando solo á los Califas el título de gefes de la Religion ; llegando en seguida á reducir á su dominio toda la Asia.

CUARTA ÉPOCA.

Othòn el Grande, ó el Imperio pasando de los Franceses á los Alemanes.

Años desde el 962 al 1095 de Jesucristo.

P. ¿*Qué Imperios dominaban en esta Epoca*?

R. De tres, entre los cuales se habian partido el Mundo, solo quedaba el mas débil, el Imperio Griego, que aunque asaltado por todas partes, se sostenia aún con todos su vicios y sus desgracias. El Imperio Sarraceno, tan triunfante un siglo antes, se vé casi derrotado, y en fin el Imperio Francés es dividido en una infinidad de pequeñas soberanías sobre sus ruinas.

. . . . . .

. . . . . .

P. ¿*Qué sucedia en Francia en el discurso de esta Epoca*?

R. Bajo el reinado de *Lotario* solo ofrece debilidad, insolencia de parte de los Grandes, y opresion de la de los pueblos. *Luis V* muere envenenado por su muger, y el último vástago de Pepino *Cárlos de Lorena*, pierde sus derechos á la corona. Los Franceses buscan entre sus Condes el mas digno de empuñar el cetro, y le hallan en *Hugo Capeto*, cuya posteridad le ha conservado por espacio de ochocientos años. Hugo, heredero del valor de sus antecesores, bajo las órdenes de Lotario habia salvado la Francia y defendido á París contra los Normandos: tales eran los títulos que le asistian para merecer el reconocimiento público, del que se mostró digno. El piadoso *Roberto*, su hijo, no dió algun brillo particular al Trono, y la Francia es gobernada feudalmente.

BIBLIOTECA NACIONAL
DE MAESTROS

P. ¿*Permanecia siempre la* INGLATERRA *siendo presa de los Bárbaros?*

R. Esta Nacion se veia entonces entre las manos de dos competidores que se la disputaban con furor, y eran *Etelredo* y *Suenon.* Este último conserva su conquista, y obliga al Sajon á buscar un asilo en Normandia; pero despues de algunas generaciones vuelven á ser llamados los Príncipes de Sajonia, subiendo al trono con *Eduardo* las virtudes cristianas unidas á la ciencia del Gobierno. Aún se bendice su memoria con motivo de la *Gran Carta*, monumento eterno de su ternura para con sus súbditos, y que hace la gloria de la Inglaterra; pero su prematura muerte llenó de luto muy luego al Reino. *Haroldo* invoca los derechos de los Dinamarqueses que su esposa le habia transmitido, y la Nacion se declara por él; pero *Guillermo*, Duque de Normandía, hace valer una disposicion del difunto Rey que le llama á la sucesion del trono, y para ello desembarca en las costas de Inglaterra al frente de un numeroso egército, derrota á Haroldo en una batalla, y en nueve meses, bajo el nombre de Guillermo el *Conquistador*, asegura en sus sienes la Corona de este poderoso Estado. *Guillermo*, su segundo hijo, que le sucede, sigue en un todo los planes de su padre, atento siempre á reprimir los abusos.

P. ¿*Qué se veia en este tiempo en* ESPAÑA?

R. Los Moros perdian terreno de dia en dia: la Navarra se engrandecia, y el matrimonio de *Fernando*, Rey de Castilla, con la heredera de Leon, le hizo uno de los mas poderosos Monarcas de Europa. Bajo de su reinado el famoso *Rodrigo Diaz de Vivar* ilustró su nombre de *Cid.* En la persona de *Henrique*, Conde de Borgoña, nace el reino de Portugal, y sus victoriosas armas obligan á los Moros á llamar los Sarracenos de Africa, los cuales se ven muy pronto precisados á reembarcarse.

P. ¿*No fue por este mismo tiempo cuando se formó la Monarquía de* POLONIA?

R. Habiéndose hecho cristiana esta Nacion, sale de su obscuridad, y el Emperador Othon la erige en reino. *Boleslao I* ensancha sus límites hasta el Oder y el Tanais. *Miceslao II* go-

bierna mal, y su viuda y su hijo son arrojados del Reino. El último se refugia al Monasterio de Cluny, y vuelto á llamar al trono lleva á él las virtudes de un gran Rey y la piedad de un anacoreta. El reinado de *Boleslao II* principia bajo los mas gloriosos auspicios; pero herida la Polonia con los rayos del Vaticano, pierde el título de Reino, vuelve á ser Ducado, y dividida por una multitud de pequeños tiranos, deja de figurar en el Mundo.

P. ¿*Tambien en este tiempo me parece principia el reino de* BOHEMIA?

R. Con efecto que sí: enriquecida con los despojos de la Polonia, tiene la Bohemia á *Wratislao* por su primer Rey. La Hungría tambien principiaba á mostrar unos fastos interesantes: habiéndose hecho católico *Gersa* su Rey, suaviza por leyes sábias la ferocidad de sus pueblos: la Rusia bajo su Rey *Wladimiro* adopta la religion de los Griegos, y sus soberanos hacen alianza con los demas Príncipes de Europa.

P. ¿*Cuál fue la suerte del* IMPERIO GRIEGO?

R. Este Imperio ofrecia muchas maldades y pocas virtudes. *Romano*, teñido con la sangre de su padre, deshonra el trono por su molicie. *Nicéforo* perece á manos de su esposa. El piadoso *Zimisces* se cubre de gloria por sus victorias contra los Rusos: le suceden en ella *Basilio* y *Constantino*, y *Zoé*, hija de este último, sabe conservar bajo tres maridos consecutivos la autoridad suprema, pero á fuerza de crímenes. Muy luego el Senado y el Pueblo elevan al Imperio la familia de los *Comnenos*, é *Isaac* por sus virtudes da motivo á esperar los bellos dias de Constantino; pero su salud le hace descender del trono. *Ducas*, su sucesor, suave y humano, deja á los bárbaros asolar impunemente las cercanías de Constantinopla. Su viuda Eudoxia da su mano á *Romano-Diógenes*, que halla en sus enemigos mas lealtad que en sus súbditos. *Miguel Parapinacio*, hijo de Ducas, se aprovecha de la desgracia de Diógenes, y se reviste de la púrpura; pero se vé precisado á dejarla. Dos Nicéforos se disputan el Imperio, y el vencedor solo goza tres años de un rango que envilece. Los Comnenos viendo esto, vuelven á re-

clamar el trono del que les habian privado cobardes usurpadores, y *Alejo* es preferido, el cual gobierna como un profundo político.

P. ¿*Cuál era entonces el estado de* VENECIA?

R. Las flotas de esta República cubrian casi todos los mares: la Dalmacia, desgraciada por las devastaciones de los bárbaros, se la somete, y Venecia robustecida con la adquisicion de una tan rica provincia, figura entre las primeras Potencias. GÉNOVA, imitando su ejemplo, sacude el yugo de los Condes que la gobiernan, forma una marina, establece un *Dux* y un *Senado*, y adquiere en el Mediterráneo una fuerza que rivaliza con la de Venecia. Por lo respectivo á la Asia, ya no se vé en los Califas sino fantasmas brillantes, arrojados del trono unos en pos de otros, hasta el momento en que los Turcos pasan el Tigris y el Eufrates, y destruyen el Imperio de Bagdad. Hácia el Occidente se extienden muchas dinastías, y forman una multitud de pequeñas soberanías desde el Eufrates al Bósforo; pero los Fatimitas se sostienen siempre en Egipto con ventaja.

QUINTA ÉPOCA.

Las Cruzadas (*).

AÑOS DESDE EL 1095 AL 1262 DE JESUCRISTO.

P. ¿*Cuál fue la causa de la primera Cruzada*?

R. Un hombre llamado *Pedro el Hermitaño*, de vuelta de la Palestina, á donde le habia conducido su celo, pinta con tanta energía en los campos y en las ciudades el desastre en que se hallaban los lugares que JESUCRISTO habia regado con su preciosa sangre, que entusiasmados los pueblos con sus discursos se adhieren á ellos y se proponen seguirle á rescatarlos. Este entusiasmo pasa del Pueblo á la Nobleza, y el deseo de ir á visitar los Santos lugares viene á ser el general de toda la Europa: los Soberanos participan de este deseo, y el Clero le aplaude: en fin se indica un concilio en Clermont, en Aubernia, en el cual se decreta universalmente esta empresa. Soberanos, nobles, sacerdotes, labradores, artesanos, las mugeres, y aun los muchachos, se alistan para ponerla en ejecucion. Cuatrocientos mil hombres dejan su patria: se forman tres divisiones: la primera atraviesa sin órden alguno la Alemania, la Hungría y la Grecia, y es casi aniquilada antes de llegar al Estrecho ó Bósforo de Tracia: la segunda penetra en Asia, y despues de algunas acciones, viene á ser víctima de Soliman en las

(*) Se da tal nombre á estas expediciones militares porque todos los individuos de que se componian (que se llamaban tambien *Cruzados*) llevaban el distintivo de una Cruz de paño rojo sobre el vestido. (*Nota del traductor Alvarado.*)

llanuras de Nicéa : la tercera , mejor compuesta , y conducida por los generales mas escogidos y mejores de la Europa , cae sobre los Turcos , se apodera de las provincias de Asia, de las que los arrojan; llegan ante Jerusalen , y se apoderan tambien de esta ciudad ; *Godofredo de Bullon* , uno de los principales generales, y en gefe del egército, debe á su sabiduría el ser proclamado Rey de Jerusalen. Antioquía viene á ser el dominio de *Boemundo* de *Guiscardo* , y Edesa el de *Baldovino* , hermano de *Godofredo*; pero estos estados no pueden sostenerse sino á fuerza de frecuentes socorros de Europa. De aquí nacen diversas órdenes de caballeros, como la de San Juan de Jerusalen , la de los Templarios , y la de los Teutónicos ; pero por desgracia muy pronto la noble emulacion que anima á estos guerreros , degenera en una cruel envidia : vuelven contra sí mismos las armas que la Religion sola ha puesto en sus manos , y en poco tiempo agotan este reino , débilmente fundado , que en seguida cae bajo los golpes de los Musulmanes.

P. ¿ *En qué tiempo tuvo lugar la segunda Cruzada*?

R. Bajo el Papa Eugenio III , á quien su virtud le habia sacado de Clairvaux para colocarle sobre el trono de la Iglesia. Ayudado de San Bernardo , hombre elocuente , que por su piedad gozaba de una singular consideracion , hace desaparecer todas las dificultades que se presentaban. El Emperador Conrado y Luis VII , no pueden negarse á la persuasion : los pueblos enteros desiertan de sus hogares y se alistan para esta grande empresa ; pero las mismas causas de las desgracias de la primera expedicion arruinan tambien esta , y Luis VII solo debe su libertad al valor del Rey de Sicilia.

P. ¿ *Cuándo se hizo la tercera Cruzada* ?

R. Cerca de cuarenta años despues. Unas expediciones tan mal concertadas solo habian servido para animar mas y mas á los Turcos contra los Cristianos; y el Soldan de Egipto Noradino, sucesor de Saladino, habiendo tomado á Jerusalen desprovista de todo, destruye este pequeño reino, cuya duracion fue solo de un siglo. Urbano III murió de pesadumbre, habiendo recibido esta noticia ; y el deseo de recobrar á Jerusalen hizo na-

cer una tercera Cruzada: ninguna de estas fue mejor ordenada ni mas sábiamente ejecutada: tres Príncipes, los mejores de su tiempo, son los gefes de la empresa: varias victorias señalan los primeros pasos; pero las desavenencias entre aquellos, nacidas de la envidia, y la muerte de Federico, hacen tambien infructuosa esta tentativa.

P. ¿*No desanimaban ni cansaban todos estos malos sucesos*?

R. Tantos desgraciados esfuerzos y tanta sangre derramada no resfrian ni disminuyen el ardor de la Europa que desea ejecutar grandes venganzas en los Sarracenos. Inocencio III enarbola de nuevo por cuarta vez el estandarte de la Cruz, y desde luego reune á los Franceses é Italianos bajo la conducta de *Balduino*, Conde de Flandes, los cuales llegados á las tierras del Imperio griego, dan auxilio al jóven *Alejo* contra un bárbaro hermano que habia destronado á su padre; libran á *Isaac* de la prision en que se hallaba y le restituyen el Imperio; mas luego, volviendo segunda vez á vengarle, sitian á Constantinopla, se apoderan de ella, la saquean, y los mismos Cruzados establecen Emperadores franceses y renuncian á la Cruzada.

P. ¿*Cuál fue el objeto de la quinta Cruzada*?

R. Hasta aquí las armas de los Cruzados siempre se habian dirigido contra los infieles del Oriente; pero Inocencio III es el primero que las emplea contra unos Franceses hereges llamados *Albigenses*: se forma un poderoso egército mandado por Simon de Montfort, y da orígen á un tribunal de sangre siempre desechado y mirado con horror por la Francia: millares de Albigenses perecen con el hierro y el fuego, y Raymundo Conde de Tolosa, no recobra sus estados sino obligándose á dejarlos despues de su muerte á la Francia.

P. ¿*No se dirigió la sexta Cruzada á la Tierra Santa*?

R. Sí; pero la Inglaterra ni la Francia no entraron en ella: Andres, Rey de Hungría, y Juan de Briena fueron los gefes, acompañados del Cardenal Juliano: mudaron su plan de ataque, y cayeron desde luego sobre el Egipto: sus primeros sucesos fueron felices; pero queriendo mezclarse el Legado en

mandar, los metió en una emboscada, de la cual les costó gran trabajo salvarse.

P. ¿ *Cuál fue la última Cruzada* ?

R. La séptima, proclamada por el piadoso Luis IX (San Luis) Rey de Francia, que se embarca con Margarita su esposa, acompañada de Eduardo, hijo del Rey de Inglaterra. Llega á Egipto y toma despues á Damiata; pero muy pronto es vencido y prisionero en Masura. Se rescata: recorre la Palestina: permanece en ella cuatro años: vuelve á Francia, y al cabo de diez y siete años emprende otra Cruzada, y desembarca en Tunez para morir de la peste.

P. ¿ *Durante este tiempo cuál fue la existencia del Imperio Latino ó de los Cruzados*?

R. Este nuevo Imperio, que casi no consistia mas que en Constantinopla, no pudo sostenerse en medio de los enemigos que le rodeaban, y *Balduino*, *Henrique* su hermano, y *Pedro de Curtenay* perecen de una muerte violenta.

P. ¿ *Se encontraba por ventura menos agitado el Imperio de* ALEMANIA ?

R. Ocupado *Henrique IV* en pacificar la Italia, se vé obligado á venir á Alemania á causa de la rebelion de su hijo, y disipando sus tropas le deja morir de tristeza en una prision. Su hijo segundo, inducido por el Clero á tomar la corona de su padre, destrona á éste y le confina á Lieja, sin que su muerte pueda extinguir el fuego de la discordia entre el Sacerdocio y el Imperio: *Pascual II* se habia lisonjeado de que *Henrique V* se dejaria gobernar; pero por el contrario le vé reclamar las prerogativas de su dignidad, despreciar sus amenazas, aprisionarle con el Sacro Colegio y obligarle á deponer sobre los altares la cesion de las investiduras: sin embargo, expuesto sucesivamente ya á *Pascual*, ya á *Gelasio*, ya á *Celestino II*, y sobre todo al fanatismo que abrasaba sus Estados, acaba por renunciar á los derechos mas preciosos de su corona, y su terror ó miedo da la calma á su pais, muriendo algun tiempo despues sin posteridad.

P. ¿ *Quién fue su sucesor* ?

R. *Lotario*, Duque de Sajonia, que marcha á Roma, y guiado por San Bernardo instala á *Inocencio II* y arroja de ella á Rogerio y al Papa que éste habia puesto. La Alemania muda bien pronto de dueño. *Conrado III* ocupa el lugar de Lotario, y es seguido de *Federico I*, gran guerrero, el ídolo de sus súbditos, y el héroe de su tiempo. Pasa á Italia y, á pesar de los Venecianos y Milaneses, se abre paso, bate á los Italianos, toma á Milán y casi la aniquila; pero *Alejandro III* lleno de valor, le resiste; y aunque Federico sea siempre vencedor, se vé en fin obligado á renunciar á las investiduras y someterse al Papa. *Henrique VI y Othon* se disputan el Imperio, y está pronta á estallar una guerra civil; pero Othon cede, y Felipe, el tercero de los opositores, goza el Imperio.

P. *¿Fue Gregorio IX como sus predecesores?*

R. Sí; fiel á sus sistemas, y temiendo la vecindad de un hombre tal como Federico, emplea la astucia para alejarle, y le interpela á que, como yerno del Rey de Jerusalen, pase á la Asia al frente de un egército de Cruzados. Obedece Federico; pero conociendo el lazo que el Papa le ha tendido, y sabiendo que en su ausencia está asolado el Imperio, se apresura á tratar con el Soldan de Egipto, corre á Italia á defender sus estados, los liberta, se apodera de toda la Italia y de la Cerdeña, vuelve á sitiar á Roma, y Gregorio muere de dolor. *Inocencio IV*, amigo de Federico, se hace muy pronto su enemigo y le excomulga. El Emperador responde á sus anatemas con contínuas victorias, y obliga al Papa á buscar un asilo en Francia. Pronuncia un Concilio la deposicion de Federico; pero éste se presenta en todas partes, disipa las facciones y confunde á los malvados apostados para atentar á sus dias. En fin, las penas, las pesadumbres, ó el veneno, terminan la vida de uno de los mas grandes hombres que ha producido la Alemania.

P. *¿Qué sucedió á la muerte de Federico II?*

R. *Conrado*, heredero de los talentos de su padre, se manifiesta y distingue por todas partes; del Norte de la Alemania vuela al Mediodia de la Italia; pero tambien el veneno termina su vida. Muere Inocencio IV tratando de separar del Impe-

rio á *Conradino*. Los Papas *Alejandro IV* y *Urbano IV* ofrecen los estados de Italia á todos los Príncipes. *Cárlos de Anjou*, hermano de Luis, los acepta y hace la rápida conquista de la Calabria, la Pulla y la Sicilia; pero mancha su memoria regando los cadahalsos con la sangre mas ilustre del Universo. El interregno ó vacante del Imperio causa una anarquía horrorosa: no se vé por todas partes mas que asesiñatos, traiciones y ciudades devastadas, hasta que cansado el Imperio se reune para elegir á *Rodulfo*, *Conde de Hapsburgo*. En esta situacion, en medio de estas turbulencias, es cuando muchas grandes ciudades del Norte de Alemania buscan por medio de una confederacion el de defenderse contra las usurpaciones de los pequeños Príncipes de la misma Alemania, y proteger su comercio en el Báltico. Y á estas ciudades se les da el nombre de *Anseáticas*, que han conservado hasta el dia.

P. *¿Cuál era entonces la suerte de los otros estados de* ITALIA?

R. Se vé formarse muchos: Pisa, Florencia y Luca vienen á ser unas repúblicas considerables. Génova se engrandece cada dia: sus pabellones flotan sobre todos los Mares, y la Córcega se la somete: Venecia lucha con buen éxito contra los Emperadores, y se apodera de una parte de las Islas del Archipiélago, y aun de Candía; pero por desgracia la envidia del comercio hace á estas dos Repúblicas enemigas una de otra.

P. *¿Pintadme tambien la situacion de* INGLATERRA?

R. En esta época se la vé tomar una posicion temible, *Henrique* quita á su hermano *Roberto* su reino y la Normandía, haciéndose con esto uno de los Monarcas mas poderosos, que no piensa mas que en debilitar al Rey de Francia, de quien es vasallo; pero *Luis VI* le suscita enemigos, y Anselmo Arzobispo de Cantorberi, amigo del Papa, le inquieta tambien con motivo de las investiduras. El Rey de Inglaterra hace frente á todo, disipa los rebeldes, bate á *Luis el Gordo*, y llega hasta inquietarle. Su hija Matilde casada con *Plantageneto*, heredero del Maine y del Anjou, se vé precisada á ceder el trono á su primo Esteban, conde de Bolonia; pero éste, antes de morir, da su hija y su cetro al hijo de Matilde, Henrique II, que

casándose con Eleonora de Aquitania, repudiada por el Rey de Francia, se vé dueño de una gran parte de esta Nacion. Este Príncipe fue el que por tan largo tiempo tuvo la contienda con Tomás Becquet, y quien, continuamente expuesto á las intrigas de su muger y de sus hijos, murió de pesadumbre.

P. *¿Qué influencia tenia entonces la Francia sobre sus vecinos?*

R. Luis VI se ocupaba en reducir á los pequeños tiranos que luchaban contra él, y ayudado por Suger, grande hombre de Estado, da los primeros golpes á la anarquía feudal y contenta á sus pueblos. *Luis VII*, indigno del cetro, se hace odioso por las talas y otros graves daños que causa en Champaña, y para expiarlos arrastra á la Palestina la flor de sus tropas, donde se comporta sin gloria y vuelve lleno de vergüenza; y en fin su imprudente conducta en repudiar á Eleonora prepara doscientos años de guerra con la Inglaterra. Felipe Augusto hace variar de aspecto á los negocios, y balancea la fortuna, y por algun tiempo parece no hacer mas que rivalizar en virtudes con Ricardo, Rey de Inglaterra (conocido con el nombre de *Corazon de Leon*), embarcándose ambos para Tierra Santa; pero Felipe faltando á la buena fé, vuelve á Francia é invade los Estados de Ricardo, que se vé obligado á reconquistarlos, y perece al puñal de un malvado. *Juan* empuña el cetro de Inglaterra, y señala el principio de su reinado por el asesinato de Arthur, Duque de Bretaña. Felipe, como *Suzerano* (*), le cita á su tribunal, se apodera de sus dominios en Francia, y el insensible Juan pasa su tiempo en la molicie, subleva á sus vasallos por sus exacciones, y como si no tuviese bastantes enemigos se enreda con el Papa y consiente en seguida en declarar su reino feudatario de Roma; pero al fin vuelve en sí, y se liga con el Emperador y el Conde de Flandes. Felipe los aterra en Bouvines, pone entre cadenas á los Condes de Flan-

(*) Se llamaba *Suzerano* el señor de algun feudo del que dependian, ó que tenian jurisdiccion sobre otros feudos, y era esta voz y título muy comun en la antigüedad. (*Nota del traductor A.*)

des y de Bolonia, al mismo tiempo que Juan se reembarca vergonzosamente y viene á morir de pesadumbre. La Francia continúa engrandeciéndose bajo Felipe por su sábia administracion; este es el primero que introduce en su corte la política, que tanto ha distinguido siempre á aquella nacion, y es mirado como el segundo fundador de ella. *Luis VIII* conserva esta misma superioridad, y los talentos de Blanca, su esposa, impidieron que se debilitase el Estado bajo *Luis IX* (el Santo). Sentado este Príncipe sobre el trono, despliega las cualidades de un gran Rey: bate á sus enemigos en todas partes: contiene á sus vasallos en su deber: reprime al clero: crea una policía: erige tribunales, y en fin su sabiduría le hace la delicia de sus pueblos y el egemplo de los Reyes. Una piedad poco ilustrada le arrastra como á sus predecesores á Tierra Santa, y con tan poco fruto que pierde allí su libertad y un tiempo precioso que habria empleado mas utilmente en su reino en apaciguar las sediciones que habia hecho nacer su larga ausencia en él. En fin siempre arrastrado del deseo de hacer la guerra á los infieles, perece en Africa de peste con casi todo su egército. En Inglaterra la minoridad de *Henrique III*, conducida por Pembrock, es de las mas felices; pero á la muerte de éste todo cambia: Henrique se abandona á sus Ministros, que le engañan: su muger le hace odioso hasta tal punto, que la nacion reclama sus antiguos privilegios, y despliega la *gran Carta*: todo está en combustion: el Conde de Leicester se apodera de la autoridad, de que no abusa; pero muy luego es echado abajo, y Henrique reina pacíficamente.

P. ¿*Qué sucesos importantes pasaban en* ESPAÑA *en esta época*?

R. La España muestra tantos héroes como Reyes en los tronos católicos. Pedro I, y en seguida *Alfonso*, tienen un éxito feliz en sus atrevidas empresas. Los dos Alfonsos arrojan á los moros de dia en dia del terreno que ocupan. Por este tiempo es cuando Henrique de Borgoña, uno de los nietos de Roberto de Francia, pasa á España á socorrer á *Alfonso VI*, se hace temible á los moros, bate en un solo dia á cinco Reyes de esta Nacion; se hace dueño de Portugal, y fija su trono en Lisboa. Bajo *Al-*

fonso IX se da la famosa batalla de Muradal, donde doscientos mil moros quedan en el campo (*). La improvisa muerte de *Henrique I* llenó á España de luto. *Fernando III* (el Santo) reune muy luego los cetros de Castilla y Leon, é iguala en gloria á todos sus predecesores: Mérida, Badajoz, Jaen, Córdoba y Sevilla le abren sus puertas, y muere enmedio de los mas grandiosos proyectos. *Alfonso X*, su hijo, le sucede, debiendo á sus talentos el sobrenombre de *Sábio*; pero sin haber podido atraerse y fijar el amor de sus pueblos.

P. ¿*Qué acaecia en* Polonia *y* Bohemia?

R. Las consecuencias de las desgracias de Boleslao II se hacen sentir siempre en Polonia. La Bohemia continúa formando un reino que ofrece Reyes sábios y de bellas acciones. En Suecia se suavizan y civilizan las costumbres: *Erico* da leyes á su Nacion, y los Godos y Suecos, antes divididos, se reunen. Se construyen las ciudades de Copenhague y Danzick. *Waldemaro I* y *II* fundan el reino de Dinamarca, conquistan la Pomerania, el Meckelburgo y la Curlandia; pero una falta vergonzosa hace perder al último casi todas sus posesiones. La Orden teutónica, aprovechándose de la confusion, se apodera de la Prusia y de la Livonia, y funda con ellas una Potencia respetable. La Hungría cuenta tambien Reyes ilustres. *Esteban II* disputa á los Venecianos la Croacia. *Andres II* se hace célebre por su expedicion á Tierra Santa; y en fin *Bela IV* arranca su reino á quinientos mil Tártaros.

P. ¿*Qué se advierte en el Imperio Griego en esta época*?

R. Alejo, por su sagacidad, salva su Imperio de la inundacion de las Cruzadas. *Alejo II*, yerno de Luis VII, es asesinado por su tio Andrónico, á quien habia asociado á su dignidad. *Isac-Angelo* solo le venga para perder el amor de sus pueblos y que su hermano le arrebate el Imperio. Poco des-

(*) Debe hablar aquí el Autor Frances de la batalla de las Navas ganada por Alfonso VIII, que tambien se llama IX, dada el lunes 16 de Julio de 1212, en que efectivamente quedaron en el campo doscientos mil Moros, con solo la pérdida de treinta Cristianos (*Nota del traductor A.*)

pues, y siempre por vengar á Alejo, los Cruzados atacan á Constantinopla y fundan en ella el Imperio Latino, que dura muy pocos años; pues *Teodoro Lascaris* y *Juan Ducas*, su yerno, vuelven á tomar á los Franceses todas las plazas de que éstos se habian apoderado. *Miguel Paleologo* aleja en seguida á los Tártaros, rechaza á los Turcos, y aprovechándose de las desavenencias de la casa de Suavia carga sobre los Latinos, de modo que éstos no pueden sostenerse, y reconquista su capital con ochocientos soldados.

P. ¿Qué era lo que ocurria de particular en la Asia en este tiempo?

R. Los Turcos, despues de una alternativa de buenos sucesos y de reveses, se ven oprimidos y tienen que sucumbir bajo el esfuerzo de los Cruzados; pero *Saladino*, por su política y su genio, destruye todos sus proyectos y les obliga á renunciar para siempre á inquietarle, y muere adorado de sus pueblos, y temido aun hasta de la Europa. En este mismo tiempo se vé aparecer al Tártaro *Gengis* que derriba el trono de Persia, penetra en el Indostan, encadena á la China, vuelve en seguida hácia el Eufrates y lleva sus conquistas hasta el Helesponto: sus hijos continúan sus victorias, destruyen y toman las provincias del Imperio Turco, y penetran hasta la Europa.

SEXTA ÉPOCA.

Rodulfo de Hapsbourg.

AÑOS DESDE EL 1262 AL 1492 DE JESUCRISTO.

P. *¿Cuáles son los principales sucesos de la sexta Epoca?*

R. En Italia *Gregorio X* trabaja como sus predecesores en arrojar de ella á los *Gibelinos* (*) y arruinar á los Griegos: Miguel Paleologo, que necesitaba de apoyo, no halla otro mejor ni mas seguro que el Papa; pero la reunion de los Griegos, que se verifica en el Concilio de Leon, no dura mas que lo que existe el peligro del Emperador Griego; é *Inocencio V*, *Adriano V* y *Juan XXI* emplean sus cortos Pontificados en conservar esta reunion tan útil. *Martino IV* ofrece la Sicilia á Pedro de Aragon contra los derechos de los Duques de Suavia. *Procida*, Señor Napolitano, anima á todos los Sicilianos contra los Franceses: se trama una conspiracion, y el Lúnes de Pascua á la primera campanada del toque á vísperas son todos asesinados, y esto es lo que se llama las *Vísperas Sicilianas*. Se vé aparecer por un momento sobre el trono pontifical al hermitaño *Pedro Mouron*, salido de los desiertos bajo el nombre de *Celestino V*, y le sucede *Cayetano*, que le habia obligado á hacer una abjuracion solemne. Este Cayetano fue el que trató á los Reyes con mucha arrogancia, y tuvo la famosa contien-

(*) Los Guelfos y Gibelinos fueron dos famosos bandos ó partidos enemigos que alternativamente decidieron muchas veces la suerte de la Italia, los primeros pertenecian al partido de los Papas, y los segundos al de los Emperadores de Alemania. (*Nota del traductor Alvarado.*)

da con *Felipe el Bello*; pero murió de desesperacion de verse humillado. *Benedicto XI* que le sucede, se hace venerable por su humildad. *Clemente V*, Francés, establece su residencia en Aviñon. En su tiempo fue abolida la órden de los Templarios. *Juan XXII* turba el Imperio por su venenoso aborrecimiento contra Luis de Baviera. Benedicto XII, salido del claustro, solo lleva al trono pontifical virtudes sin grandes talentos. *Clemente VI*, *Inocencio VI* y *Urbano V* aman, protegen y recompensan las letras. Gregorio XI cree deber volverse á Roma, y se arrepiente de ello. El pueblo Romano, que teme ver á los Papas dejar de nuevo su capital, obliga al conclave á elegir á *Urbano VI*, cuya crueldad hace le den un competidor en Roberto de Ginebra, hombre lleno de mérito, y este fue el orígen del largo cisma de Occidente. Urbano se fija en Roma, y Roberto en Aviñon bajo el nombre de *Clemente*. Los dos Anti-Papas se excomulgan mútuamente, y los pueblos se dividen en dos partidos. Cansados en fin de la perfidia de los Anti-Papas, los Cardenales de ambas Sillas reunidos en Pisa deponen á Gregorio y Benedicto y eligen á *Alejandro V*, viéndose entonces tres Anti-Papas á un mismo tiempo. La Europa abre en fin los ojos, y el Concilio de Constanza depone á todos tres. Se forma la causa á *Juan XXIII*, y se le encierra.

P. ¿*No sucedieron otras turbulencias eclesiásticas*?

R. Algunos años antes el inglés Juan Wiclef se habia atrevido á atacar la autoridad eclesiástica, cuyo cisma, destruido en un principio, se renovó en Alemania por Juan Hus, de la Universidad de Praga, que fue condenado al fuego por el Concilio de Constanza con Gerónimo de Praga su discípulo. En fin el Concilio, dirigido por el célebre Gerson, terminó sus sesiones por la eleccion de *Martino V* que fue reconocido de todos los Príncipes cristianos. *Eugenio IV* su sucesor, temiendo el poder del Concilio de Basiléa le anatematiza; pero los Padres del Concilio le deponen, y ponen en su lugar al Duque de Saboya Amadeo VIII, bajo el nombre de *Felix V*; pero éste no obstante es solo contado entre los Anti-Papas, habiendo tenido Eugenio la prudencia de oponerle otro Concilio al

principio en Ferrara, y despues en Florencia. *Nicolas V* erige la famosa biblioteca del Vaticano, y se declara protector de las letras y de las artes. Entronizado Eneas Silvio, bajo el nombre de *Pio II*, renuncia á los principios que habia sostenido en el Concilio de Basiléa. *Sixto IV* é *Inocencio VIII* son el apoyo de todas las ciencias, y hermosean á Roma.

P. ¿*Cuál era entonces la suerte de la* ALEMANIA?

R. Viéndose el nuevo Emperador *Rodulfo I*, conde de Hapsburgo sobre un trono, sin poder, sin tropas y sin erario, adula en un principio á la corte de Roma, se atrae todos los corazones, pide en nombre de toda la Alemania el homenage de la Bohemia, que poseia Otocaro, y lo consigue por su valor y destreza: muy luego se hace ceder la Austria y la Suavia, y deja á su hijo *Alberico* un dominio considerable y un plan de engrandecimiento que constantemente ha seguido su familia. Despues son elegidos á un mismo tiempo dos Emperadores; pero *Adolfo de Nassau* triunfa en un principio de Alberto; no obstante su imprudencia le pierde. *Alberto* consigue el nombre de *Grande*, y es asesinado por su sobrino. La política de los Electores llama al trono á *Henrique de Luxemburgo*, el cual, descuidando la Alemania por la Italia, va á Roma, trata de reconquistar á Nápoles, y muere envenenado en el mas santo de nuestros misterios. Los votos de los Electores se dividen entre *Federico III*, hijo de Alberto, y *Luis de Baviera*. Una derrota pone á Federico entre las cadenas de su competidor. Luis, olvidando lo que debe á los Papas, marcha á Roma y pone en la Cátedra á un Franciscano enteramente afecto á sus intereses: se enciende la tea de la discordia en Alemania, y Luis es depuesto. *Cárlos de Luxemburgo* toma el nombre de *Cárlos IV*, y en la célebre Bula de Oro establece la Constitucion germánica. A la cuarta eleccion la Corona Imperial vuelve á la Casa de Austria, que se aumenta con los Estados de Hungría y de Bohemia.

P. ¿*Qué habia pasado en estos últimos Estados?*

R. Sus negocios no nos ofrecen mas que desgracias. Sumergido *Ladislao IV* en una indigna molicie, y demasiado confia-

do en los Tártaros, es asesinado. Reclama *Andres III* la sucesion, y se le disputa; y solo *Luis V* cuando sube al trono somete á los Bohemios, aleja para siempre á los Turcos de sus fronteras, adquiere la Bosnia, reconquista la Dalmacia, arranca por dos veces el reino de Nápoles á los asesinos de su padre, recibe la diadema de los Polacos, y goza, en fin, del honor de oirse llamar *Grande*, título merecido por la sabiduría de su gobierno. Despues de este hermoso reinado no ofrece la historia mas que un tegido de crímenes y de horrores. Cárlos de Duras, teñido en la sangre de la Reina de Nápoles, corre á despojar á las herederas de Luis. *Sigismundo de Luxemburgo* casa con una de las dos y vierte arroyos de sangre; pero no puede resistir al Sultan Bayaceto, y dentro de algunos años la desgraciada Hungría viene á ser presa de los bárbaros. La Bohemia por su parte, ilustrada en un principio por las conquistas de Otocaro, es feliz en seguida bajo Wenceslao III: la agricultura florece, de las minas salen nuevas riquezas, la educacion tiene asilos, y los tribunales un Código. Las turbulencias que siguen á esto producen la eleccion de *Juan de Luxemburgo*, que viniendo en auxilio de Felipe de Valois perece en la batalla de Créci. Sesenta años despues huye Sigismundo de sus Estados y de *Zisca*. *Alberto* de Austria casa con su heredera, y en un momento reune la Bohemia y la Hungría. A su muerte *Ladislao de Austria* ataca á los Turcos, y les obliga á pedir la paz. El famoso Huniado, que habia defendido la Hungría, es nombrado Gobernador general de ella; pero muy pronto Ladislao tiene motivos de queja de los hijos de aquél, á quienes hace perecer, y se restablece la tranquilidad: mas el mismo Ladislao es envenenado enmedio de los preparativos para su matrimonio, y *Podiébrado*, á quien la voz de la Europa acusa de este crímen, convoca los Estados de Bohemia y consigue hacerse coronar. Los Húngaros por su parte sacan á Matías Huniado de prision, y le colocan en el trono.

P. ¿*Qué pasaba en* BORGOÑA?

R. *Juan el Bueno* habia dado á su cuarto hijo *Felipe el Atrevido* la Borgoña, á la cual juntó al principio la Flandes,

y despues el Nivernois y el Artois; lo que constituia el poder de uno de estos Duques, uno de los primeros del Occidente. *Cárlos el Temerario* solo tuvo una hija, que llevó sus vastos dominios á Maximiliano.

P. ¿*Gozaba entonces de paz la* INGLATERRA?

R. Bajo *Eduardo I* se habia engrandecido considerablemente. Su hijo *Eduardo II*, por su indolencia y amor á los placeres, habia sumergido el Estado en una multitud de desgracias, haciendo que su muger se rebelase contra él; pero Eduardo III venga á su padre y quiere disputar á Felipe de Valois su derecho á la corona, que él mismo pretende como heredero de su madre: se invoca la ley Sálica, y es desechado; pero él no se contenta con esto: arma un egército, baja á Picardía, donde aterra á los Franceses en Créci, toma á Calais, y hace una paz gloriosa.

P. ¿*No fue la Inglaterra víctima de las divisiones y partidos?*

R. Mientras el jóven *Henrique VI* se halla en Francia, reclama el cetro la casa de York; y Warvick, que la sostiene, toma por distintivo una *rosa blanca*, siendo la *encarnada* el emblema de Henrique, cuyos primeros y felices sucesos se debieron al heroismo de su muger Margarita de Anjou. En fin, *Eduardo IV* quedó vencedor, y Henrique fue degollado en la Torre de Lóndres. Al cabo de quince años volvió á aparecer un heredero de la casa de Lancastre que se habia salvado en Bretaña; éste era Henrique, Conde de Richemont, Príncipe que se hallaba en estado de hacer valer sus derechos, sobre todo contra un Príncipe tan detestado como *Ricardo*, y así triunfó en las llanuras de Boswort, y fue proclamado Rey bajo el nombre de *Henrique VII*, valiéndole la sabiduría de su gobierno el título de *Salomon* de su patria.

P. ¿*Qué era la Escocia en esta Epoca?*

R. Aun no habia ofrecido rasgo alguno brillante: asolada ya por los Pictos y ya por los Escoceses, salidos de Irlanda, formó de su reunion un Reino. A la muerte de *Alejandro III* se presentan dos competidores; y elegido por árbitro el Rey de

Inglaterra, decide en favor de *Bailleul*, que tiene la debilidad de reconocerse vasallo de Eduardo. Indignado el Pueblo arroja del trono á Bailleul; pero Eduardo entra en Escocia, y hace de ella una provincia de su Imperio. Bien pronto no se ven mas que turbulencias y revoluciones hasta el momento en que Escocia encuentra un vengador de su libertad en el esposo de la heredera de Bruce, *Estuardo*, tronco de esta dinastía de Reyes célebres por sus desgracias.

P. ¿*Cuál era la situacion del* NORTE *en este tiempo*?

R. La Dinamarca solo ofrecia á la vista un reino desmembrado, donde los grandes se burlaban de la autoridad, y un clero usurpador. En Suecia *Magno I* habia extinguido el fuego de las sediciones. La Regencia brillante de *Canuto-Son* habia añadido á este Reino la Carelia; mas la ingratitud de *Birger* hace perecer en el cadahalso al sábio Canuto-Son. Indignado de ello el Pueblo, hace morir al heredero de Birger. *Magno II* solo puede sostenerse en Noruega. Muy luego la inmortal Margarita, viuda de Haquin, viene á ser árbitra del Norte, se hace respetar del resto de Europa, y, por el célebre tratado de Calmar, reune las tres coronas del Norte, lo que no fue de larga duracion. En este tiempo vuelve á ocupar la Polonia su lugar de Reino en Europa: la órden Teutónica principia á hacerse temible. *Casimiro IV* forma las delicias de su pueblo. *Luis* que le sucede se ocupa mas de los Húngaros que de los Polacos. Jagellon, gran Duque de Lituania, sube al trono bajo el nombre de *Ladislao V*, y la Polonia, engrandecida con una tan vasta provincia, viene á ser una de las primeras Potencias de Europa. La órden Teutónica mueve siempre turbulencias, y despues de varias alternativas de desgracias y de sucesos favorables, se vé precisada á reconocerse vasalla de la Polonia.

P. ¿*No fue en esta época cuando se echaron los cimientos del Imperio de* RUSIA?

R. Sí; *Juan Basilowitz*, indignado de la opresion de los Tártaros, excita á su Nacion á que recobre su libertad, se apodera de Novogorod y de Moscow, y hace á esta ciudad la Corte de su Imperio.

P. ¿ *Que espectáculo ofrecia entonces la España?*

R. En Castilla solo se veian escenas tumultuosas: *Alfonso X*, uno de los Soberanos mas respetables, se vé precisado á salir de sus estados arrojado de ellos por su hijo Sancho. Los actos de vigor del jóven *Alonso XI*, restablecen el buen órden. Aragon poseia tambien Reyes ilustres: Pedro III manifiesta los talentos de un gran Monarca. *Jaime II* para sostener sus contiendas con los Pisanos, forma una buena marina: la corona de Navarra pasa de la casa de Champaña á la de Francia, y despues á la de Evreux. La España no vé entonces sobre su trono sino Príncipes que se disputan la gloria de ser crueles: *Cárlos el Malo* en Navarra: *Pedro el Ceremonioso* en Aragon, y *Pedro el Cruel* en Castilla, que excede á todos en crueldad; pero un vengador se prepara: este es *Henrique II* de Trastamara su medio hermano, que, ayudado de Duguesclin, mata á Don Pedro y toma posesion de un trono que transmite pacíficamente á su hijo. La minoridad de *Henrique III* entrega de nuevo la Castilla á turbulencias de que son víctimas los Judíos. Las desgracias reinan con *Juan II*, ó mas bien bajo su indigno favorito Don Alvaro de Luna, que perece sobre un cadahalso. *Henrique IV* se atrae la execracion de sus vasallos, y es arrojado del trono. En fin, *Isabel* de Castilla, esposa de *Fernando V*, Rey de Aragon, dotada de una alma fuerte, es llamada á la sucesion de la corona. En vano quiere la hija de Henrique hacer valer sus derechos, pues al fin se la obliga á encerrarse en un cláustro. Entonces es cuando Fernando, reuniendo la Sicilia, la Cerdeña, la Córcega y las dos terceras partes de España, se ocupa sériamente de la entera expulsion de ella de los Moros.

P. ¿ *Cuáles fueron los sucesos de Portugal en esta época?*

R. Triunfa por el valor de *Alonso III*, es feliz por la sabiduría de *Dionis*, el Tito de su tiempo, y gime por la severidad que *Alonso IV* despliega contra Inés de Castro, y por la rebelion de su hijo. En vano disputa Fernando el cetro de España al feliz Trastamara (Henrique II). Juan I despues de haber derrotado los batallones españoles que venian á deponerle, toma á los Moros la importante ciudad de Ceuta en Africa. Ba-

jo el reinado de su hijo *Henrique*, buscan los Portugueses caminos nuevos por el Océano, corren la costa de Guinea, traen de ella oro y márfil, y hacen respetar el nombre Portugués en todos los mares.

P. ¿*Qué pasaba en* ITALIA?

R. Dos casas opulentas se disputaban el Mediodia de ella, y el Norte se hallaba invadido por una multitud de tiranos. Las facciones de los *Guelfos* y *Gibelinos* tenian divididas todas las ciudades. En este tiempo se ven nacer una multitud de casas como la de *Este*, la de *Gonzaga*, la de *Visconti*, y la de *Sforcia*. La Saboya principia á figurar entre las grandes Potencias, y nueve Príncipes llevan sucesivamente con gloria el nombre de *Amadeo*. Los Estados del Papa privados de la presencia de su Soberano por la traslacion de la Santa Sede á Aviñon, vienen á ser presa de muchos pequeños Príncipes. Roma se convierte en guarida de malvados: los Colonas y los Ursinos forman sus facciones. El proyecto de *Rientzyés* un agradable delirio, y su autor acaba sus dias arrastrado y hecho pedazos por el mismo populacho, cuyo ídolo habia sido. El Papa, sin Albani, hubiera perdido muy pronto su patrimonio. Génova entonces aparece la primera Potencia marítima de Europa; Pisa le cede; Venecia le resiste; pero la division interior que reina en ella la entrega ya á los Franceses, ya á los Duques de Milán, y ya á un Dux. Venecia renace de sus cenizas: fija la victoria en sus banderas: expulsa del Golfo á los Genoveses: conquista ó somete la Dalmacia, las Islas de Corfú, Cefalonia y Chipre, y viene á ser, por su administracion y la extension de su comercio, uno de los Estados mas considerables de Europa. Florencia no brilla con menos explendor: los Medicis, los Strozzi, y los Pazzi despliegan su genio y sus medios en favor de su Patria: el gran *Cosme*, simple negociante, atrae á sí todas las artes, anima los talentos, hace nacer las luces y á Florencia la ciudad mas bella de Europa, y en fin ilustra su familia por medio de alianzas y enlaces con todas las testas coronadas.

P. ¿*No es en esta época donde tuvo origen la República de los* SUIZOS?

R. Sí seguramente : este pueblo sencillo y valiente habia conservado su libertad en medio de sus montañas, y hacia parte del cuerpo germánico; pero habiendo querido la casa de Hapsburgo avasallar á los Suizos, tres particulares de Ury, Schwitz y Undervald hicieron que se sublevasen los cantones y tomasen las armas. *Guillermo Tell* los anima ademas por su venganza personal: muy luego vienen á estrellarse contra ellos todas las fuerzas de la Austria, y veinte mil Austriacos son derrotados en Morgarten por un puñado de paisanos. Animados por su egemplo los demas cantones, se reunen y forman la República de los trece cantones que hoy existe, y cuya alianza buscan todas las Potencias.

P. ¿*En qué estado se encontraba el* IMPERIO GRIEGO?

R. Se le veia decaer de dia en dia. *Andrónico* vé levantarse la terrible dinastía de los Turcos. La tempestad principia bajo *Manuel*, en que Constantinopla se vé sitiada, y solo se salva por un feliz descuido. En vano *Juan II* quiere cimentar en Florencia la union de las dos Iglesias y salvarse por este medio de la tempestad que le amenaza, pues es abandonado por sus propios súbditos y por todos los Príncipes de Europa. En fin, *Constantino VIII*, que pelea como un héroe, perece con el trono de los Griegos que subsistia por espacio de doce siglos. *Mahomet II*, descendiente de una familia de héroes, principia su reinado por la toma de Constantinopla, invade el Imperio de Trebisonda, las islas del Archipiélago, y en fin todo cede á su poder, desde el Eufrates al Mar Adriático; Rodas sola es invencible por el momento; pero la Italia es asolada, y el Vaticano tiembla por su propia existencia. Bajo el reinado del Sultan precedente, Scanderberg, hijo del Rey de Albania, educado en el Serrallo, habia hallado el medio de realzar su trono y vencer al soberbio Amurates y su inmenso egército: el mismo Mahomet II conoció la fuerza de su brazo, y á su muerte quiso honrar su memoria. En la alta Asia se habian extendido los Turcos, arrojando de ella á los Tártaros, y la China habia sacudido el yugo de sus bárbaros conquistadores. Aparece *Tarmelan*; conquista la Persia y el Mogol, y, vencedor del gran *Bayaceto*, fun-

da un nuevo Imperio desde el Helesponto hasta el Ganges; pero Mahomet II es tambien el que acaba con su posteridad. La Africa no ofrece grandes sucesos que llamen la atencion : sin embargo el Egipto, bajo los Soldanes, se dedica al comercio, y el Cairo viene á ser un punto de reunion, donde se trafican las mercaderías de las tres partes del Mundo.

SÉPTIMA ÉPOCA.

Cristóbal Colon.

AÑOS DESDE EL 1492 AL 1610 DE JESUCRISTO.

P. ¿Cuál era la posicion de la ITALIA *al principio de esta Epoca?*

R. Hacia ya algun tiempo que gozaba las dulzuras de la paz, cuando el orgullo de un particular encendió el fuego de la guerra en toda ella. No contento *Ludovico Sforcia* con la autoridad que ha usurpado en Milán, invita á Cárlos VIII á que haga revivir sus derechos sobre Nápoles, abre el Milanés á este jóven Príncipe, y le excita á que continúe su destino como vencedor: todas las ciudades se someten, Florencia, Roma y Nápoles: son al fin expulsados los Aragoneses, y las armas de Francia se ven sobre todos los edificios: mas el clima tan hermoso y todas las dulzuras de una vida deliciosa no tardan en retraer á Cárlos de sus grandes miras: el egército no pone freno á la licencia: Nápoles no vé en sus nuevos dueños mas que unos crueles opresores: los Príncipes al fin despiertan del letargo en que se encuentran sumergidos: Maximiliano, y el mismo Ludovico, ven con dolor la dominacion de un pueblo extrangero: se forma una liga, y quiere quitarse á Cárlos todo medio de retirada ó vuelta á su pais. Sale éste al fin de su adormecimiento:

deja á Nápoles, esparce nuevamente el terror en Roma, pasa á Florencia y llega á Lombardía para vencer en Fornua al egército de los Príncipes aliados contra él; pero Nápoles vuelve á sus antiguos dueños, y Cárlos vé demasiado tarde que ha sido engañado. *Luis XII* su sucesor emprende de nuevo los proyectos de Cárlos y quiere castigar las perfidias de Ludovico: en el espacio de un mes conquista el Milanesado, y Ludovico se vé precisado á huir: vuelve otra vez sobre sí; pero al fin cae en manos de su enemigo, y muere en una prision: sin embargo Luis XII no puede quedar dueño de Nápoles, pues es batido, vencido, y sus vanos esfuerzos para conseguir lo que deseaba, agotan su reino. Los Venecianos se habian aprovechado de las turbulencias de Italia para apropiarse ciertas plazas; pero se forma la famosa liga de Cambray contra esta República, la cual en una campaña pierde el fruto de dos siglos de una sábia política; mas no obstante divide á sus enemigos, se compone con algunos de ellos, se humilla ante *Julio II*, alma de la liga, y llega á recobrar la mayor parte de cuanto habia perdido. La muerte de Gaston pone el colmo á las desgracias de Luis: éste quiere hacer deponer á Julio en el Concilio de Pisa; pero Julio, mas astuto que aquél, reune otro en Roma, suscita enemigos á Luis por todas partes, y muere en medio de sus proyectos. En este mismo tiempo Luis XII reconquistaba los Venecianos, se apoderaba por tercera vez del Milanés que le habia hecho perder tambien Leon X: Génova se subleva, y vuelve á entrar en su primer estado. Parece que tanta sangre vertida en Italia hubiera debido retraer á *Francisco I* de combatir por los mismos derechos; pero su juventud ansiosa de gloria vence todos los obstáculos que se le presentan; sin embargo es detenido por los Suizos y es preciso combatir dos dias enteros. Se rinde el Milanés, y Sforcia va á Francia á terminar sus desgracias. A *Leon* sucede *Adriano VI*, preceptor de *Cárlos V* que le coloca sobre el trono pontifical. El nepotismo (*) elige despues

(*) El *Nepotismo* era la autoridad que tuvieron alguna vez los Nepotes ó sobrinos del Papa en la administracion y gobierno de los negocios. (*Nota del traductor A.*)

de él á Clemente VII, recomendable por su amor á las letras. *Paulo III*, de la casa de Farnesio, y viudo antes de ser Papa, mostró alguna vez tener firmeza; pero por elevar á su familia desmembró de la dominacion de la Santa Sede los ducados de Parma y de Plasencia, con los cuales invistió á su hijo Luis Francisco. Fiesco, jóven ambicioso de Génova, está á punto de avasallarla; pero se ahoga sin restituirla su antigua consideracion.

P. *¿Cuál era entonces el estado de* INGLATERRA?

R. La tranquilidad que la sabiduría de Henrique VII la habia proporcionado, no fue de larga duracion, pues las falacias é intrigas de un cierto Perkin, apoyadas y llevadas adelante por la viuda y heredera de Borgoña, inquietaron algun tiempo. Henrique VIII al subir al trono casa con Catalina de Aragon, la primera de sus desgraciadas esposas: entra en la liga de Cambray, formada por la casa de Austria contra la Francia: pasa á Flandes, toma á Teruana y gana una batalla; pero muy luego hace la paz con Luis, le da á su hermana por muger, continua la misma union con Francisco I, y en fin, parecen extinguidas entre ámbas naciones todas sus antiguas contiendas y antipatía.

P. *¿No fue en estas circunstancias cuando se descubrió el* NUEVO MUNDO?

R. Sí, seguramente. Mientras que en la Europa ardia el fuego de la guerra, y la discordia por todas partes, Cristoval Colon, navegante hábil y versado en la geografía, imaginándose que habia otras tierras habitadas ó habitables á mas de las conocidas hasta entonces, resolvió descubrirlas. Se dirigió para acometer esta empresa á varios príncipes que le trataron de visionario, hasta que por fin fue escuchado mas favorablemente por Fernando é Isabel, Reyes de Castilla y Leon, de los cuales obtuvo algunos navíos, y despues de una larga y penosa navegacion arribó á las Islas Lucayas. Este primer suceso exigia nuevos auxilios; y con efecto, volviendo al Nuevo Mundo, descubrió á Cuba, Santo Domingo y la Jamayca, trayendo de estas Islas inmensos tesoros á sus Soberanos; pero sin embargo

de todos sus servicios, este grande hombre, cuya fama inmortal le da un lugar el mas distinguido entre los héroes y los sábios, murió en las cárceles de España, víctima de la calumnia. Américo Vespucio siguió sus huellas, y dió su nombre á la cuarta parte del Mundo (usurpando esta gloria á Colon, como primer descubridor), é hizo dos viages por Manuel, Rey de Portugal, interin la España se despoblaba de dia en dia por las emigraciones á América. La hija de Fernando é Isabel, lleva sus estados en matrimonio á la casa de Austria, y *Felipe* llamado el *Hermoso*, se vé dueño de dos Mundos. *Cárlos V* su hijo y I de España, á los 16 años de edad recibe en Flandes la noticia de tan rica herencia, y muy luego su abuelo Maximiliano deja vacante el Imperio. Con este motivo Cárlos y Francisco I son dos rivales dignos el uno del otro: los laureles han atraido sobre el uno la atencion de la Europa; pero se da la preferencia á Cárlos V, y es el orígen de guerras interminables, en las cuales queda Francisco prisionero en Pavía. Bajo el reinado de Henrique II consiente Cárlos en la paz, y para colmo de su grandeza renuncia el Imperio en su hermano, deja la España á su hijo, y va á buscar la felicidad en la obscuridad de un cláustro. Un profundo conocimiento de los hombres, el arte de saberlos destinar, y una actividad sin egemplo, le colocan en el primer rango entre los que han gobernado el Mundo.

P. *¿Cuáles son los sucesos mas notables de* INGLATERRA *en esta Epoca?*

R. Acababa Henrique VIII de suceder á su padre y de casarse con Catalina de Aragon; pero este Príncipe, de un carácter feroz, y que no conocia otra religion que su voluntad, la repudió muy luego para casarse con Ana Bolena, una de las damas de la Reina. A Ana Bolena, á quien hizo morir en un cadahalso, sucedió Juana Seymour; en seguida Ana de Cleres, Catalina Howar y Catalina Parr: Henrique no perdona ni aun á sus favoritos. Fisher y Tomás Moro son condenados á muerte por no haber adjurado su religion. Clemente VIII le excomulga; pero él se hace reconocer por el Clero anglicano *Gefe de la Iglesia*. Halla un Parlamento que sanciona todos sus ca-

prichos, y en medio de un trastorno general el Estado permanece tranquilo. A este monstruo sucede su hijo *Eduardo VI*, bajo la regencia del duque de Sommerset, que muy pronto entrega su cabeza en un cadahalso. Eduardo introduce la religion protestante, y muere designando por su sucesora á Juana Gray; pero es preferida *María*, hermana de Eduardo. Juana renuncia, y muy poco despues perece en el cadahalso. A la sanguinaria María sucede su hermana *Isabel*, hija de Ana Bolena. Despues que ésta hubo afirmado su autoridad, se declaró contra los Católicos, estableció la religion anglicana y descontentó con esto á ámbos partidos. El atentado que cometió con *María Stuardo*, reina de Escocia, viuda de Francisco II, es una mancha imborrable para su gloria; mas sin embargo pocos Monarcas han conocido mejor que ella el arte del gobierno: la marina inglesa llegó al mas alto grado de poder: ella ayudó con sus tropas á los rebeldes de los Paises-Bajos y los esfuerzos de Henrique IV contra la liga. Algunas muestras de altivez con el Conde de Essex su favorito, excitaron á éste á la rebelion; por lo cual le hizo perecer en un cadahalso; pero la pesadumbre que esto la causó, la condujo al sepulcro.

P. *¿Cuál era el estado de España en esta Epoca?*

R. *Felipe II* con tan poderosos medios para hacer grandes cosas, apénas hizo alguna que correspondiese á ellos: la discordia se introdujo en su familia, y su muger y su hijo fueron víctimas de ella. *Felipe III* con menos talentos, pero tambien con menos vicios, vé decaer la marina, la Hacienda mal administrada y la España despoblada por las contínuas emigraciones á la América. Las Provincias unidas se aprovechan de estas faltas, y cimentan de dia en dia su libertad. El valiente Mauricio consolida esta naciente República, y sus poderosas escuadras, derramadas por todos los mares, saquean al mismo tiempo las Antillas, el Brasil y las Molucas, y fundan vastas Colonias á seis mil leguas de su patria. Solo la Alemania gozaba de una paz profunda. *Fernando I* gobernaba con sabiduría. Despues de él se atrajeron las bendiciones de sus pueblos *Maximiliano* y *Rodulfo*; pero bajo el reinado de *Henrique el Grande* la sucesion

en los ducados de Cleves y de Juliers abrasa á la Europa, y hace correr mucha sangre.

P. ¿*Gozaba la* Suecia *el fruto de la paz de Alemania* ?

R. No: pues renunciando por segunda vez el tratado de Calmar, habia roto toda union y alianza con la Dinamarca, y restablecido la dignidad de Administrador. Sin embargo *Cristierno II*, devorado por la ambicion, veia con dolor írsele de entre las manos este hermoso Reino, y por lo tanto entra en él como conquistador llegando á poner sitio á Stockolmo. El nuevo Administrador, *Stenon* le bate; pero demasiado fácil en hacer la paz, envia por plenipotenciario á Gustavo Vasa, descendiente de los antiguos Reyes, y Cristierno le retiene prisionero, y renueva la guerra. Gustavo logra escaparse, y despues de peligros inauditos, se hace reconocer por los Dalecarlienos, vuelve á quitar al usurpador todos los pueblos de que se habia apoderado, y, dueño de Stockolmo, recibe en esta Ciudad el cetro y se ocupa en restituir á su patria el ilustre que habia perdido, conservando en ella la paz dentro y fuera á favor de un largo reinado.

P. ¿*Cuál era entonces la suerte de la* Polonia?

R. Habia perdido á *Sigismundo Augusto*, el último de los Jagellones. La eleccion hecha del Duque de Anjou, despues de Henrique III, habia causado un nuevo interregno, cuando fue llamado á Francia. *Bathory*, ayudado del famoso *Zamoski*, se sostiene contra todos sus vecinos reunidos. Despues de él, *Sigismundo*, Príncipe de Suecia, es colocado en el trono; pero su codicia le hace perder esta Nacion á la que por su nacimiento era llamado. Durante este tiempo la Rusia se vé devorada por todos los horrores de una guerra civil. Al feroz *Basilovitz* sucede *Teodoro*, desgraciado en la guerra y despreciado en la paz. Su hermano *Demetrio* es asesinado por *Borris* que se apodera del trono, pero que en seguida tiene que combatir con los dos falsos Demetrios, de los cuales el primero perece víctima de la preferencia que concede á los Polacos sobre los Rusos, y el segundo, mas diestro, se sostiene. Sigismundo se aprovecha de la discordia para caer sobre la Rusia

interviene la Suecia, y todo el Norte arde por un impostor.

P. ¿*Cuál era entonces el Estado de la Iglesia*?

R. En este momento hizo terminar *Paulo IV* el Concilio de Trento por su sobrino Cárlos Borromeo, Arzobispo de Milan, igualmente célebre por la santidad de sus costumbres como por su caridad para con los desgraciados. En seguida se ve á *Pio V* edificar al mundo por su piedad. En su tiempo España y Venecia triunfaron en Lepanto de todas las fuerzas otomanas, é hicieron temblar á la Puerta. Gregorio XIII hace amar su gobierno y se inmortaliza por la reforma del Calendario. Muy luego el Pastor de Montalto, decorado de la púrpura por Pio V, es colocado sobre el trono pontifical por ambiciosos que creen poder aprovecharse de su debilidad; pero *Sixto V* admira al Universo por un gobierno lleno de prudencia y vigor. Es restablecida la seguridad pública, reprimida la licencia, Roma embellecida, los monumentos de la antigüedad extraidos de las ruinas que los sepultaban, y en fin, las ciencias y las artes, poderosamente protegidas, ilustran su Pontificado. A este gran Pontífice siguen *Urbano VII*, *Gregorio XIV* é *Inocencio IX*. Las virtudes mas amables suben al trono de San Pedro con *Clemente VIII*, que se hace amar de la Francia y de los sábios: él fue quien por la absolucion de Henrique el Grande aseguró la tranquilidad del reino. *Leon XI*, que le sucede, es arrebatado por la muerte casi tan pronto como asciende al Pontificado. Borghese, bajo el nombre de *Paulo V*, trata con altanería á los Soberanos y compromete su dignidad por sus diferencias con Venecia.

P. ¿*Qué puede decirse de los Estados menos importantes*?

R. *Cosme II* obtiene del Papa el título de Gran Duque de Toscana, que le confirma el Imperio. Fernando ve á su hija, María de Médicis, muger del héroe que gobierna la Francia (Francisco I). La casa de Farnesio adquiere nuevo lustre por los hechos del Duque Alejandro. La Saboya continúa dando siempre grandes hombres. Manuel Filiberto vuelve á entrar en sus Estados por la paz de Cateau-Cambresis, y los gobierna con sabiduría: aumenta sus posesiones, viene á ser árbitro de sus

vecinos, y acaba en una vejez feliz una sábia administracion. Cárlos Manuel, enmedio de la agitacion de su Reino, se aprovecha de las turbulencias de la Francia para apoderarse del Marquesado de Saluza, é inquietar á sus vecinos. La Lorena se vé tranquila y feliz bajo el reinado de Cárlos II, que en la corte de Francia ha tomado perfectamente el gusto á las ciencias, y se adhiere sinceramente á Henrique IV. Los Suizos, tranquilos entre sí, y en paz con todas las potencias, ofrecen el modelo de un Estado bien gobernado. En fin, Ginebra se sostiene por su industria, y á pesar de las tentativas de los Duques de Saboya, goza de una tranquilidad que debe á su sabiduría.

P. ¿*No trató la* TURQUIA *de engrandecerse en Europa*?

R. La Puerta, triunfante en Persia, en Africa y en Hungría, se lisonjeaba de que la misma fortuna que la habia dado la victoria en Rodas la seguiria á Malta; pero Lavalette que manda en esta isla renueva los prodigios obrados en Candía, y de la considerable escuadra de los Otomanos solo se ven las reliquias despues de seis meses de combates. Para indemnizarse de estas pérdidas penetra Soliman de nuevo en Hungría, y muere triunfando delante de Sigeth. Este hombre, justo y bienhechor, habia civilizado su nacion conduciéndola á la gloria. La potencia Otomana estaba en este momento en su mas alto periodo, y era necesario que declinase por la afeminacion y molicie de sus Sultanes; y en efecto así sucedió, eclipsándose su gloria en Lepanto y escapándosele la Moldavia de entre las manos. En fin, en Persia, en toda esta época, no se vé tampoco mas que el vicio sobre el trono, Monarcas afeminados y algunos ligeros y momentáneos resplandores de gloria.

SEGUNDA PARTE

DE LA SEPTIMA EPOCA.

AÑOS DESDE EL 1619 AL 1648 DE JESUCRISTO.

P. *¿Cuál era la suerte de ESPAÑA en la Epoca de la menor edad de Luis XIII?*

R. Esta Nacion declinaba insensiblemente bajo *Felipe III*, y sus débiles Ministros que no sabian aprovecharse de las turbulencias de la Francia. El Duque de Osuna, Virey de Nápoles, sin consentimiento de su corte, emprendió someter á ella toda la Italia; pero su conjuracion de Venecia fue descubierta, recayendo su mancha sobre los gefes de ella. *Felipe IV*, con tan poco carácter como su padre, confia el gobierno en manos del Conde Duque de Olivares, cuya política, burlándose de la debilidad de *Luis* y de su madre, apoya á los Calvinistas; pero engañado un momento por la fingida moderacion de Richelieu, solo reconoce su error y le resiste para estrellarse contra el genio de este grande hombre. La España principia de nuevo la guerra con los Holandeses. Mauricio, devorado por la ambicion de sojuzgar á su patria, trataba de introducir una confusion general en el Estado, y veia con un despecho secreto al sábio Bernevelt desconcertar sus manejos y sus planes, haciendo por su genio florecer el comercio, é interesar una parte de la Europa en la suerte de la Holanda. El tratado de Breda hace caer las armas de las manos de Mauricio, quien desmascarado y observados todos sus pasos resuelve la pérdida de Bernevelt, al que presenta

como un impío, y le acusa de querer entregar su patria á Felipe. Con efecto cae la cabeza de Bernevelt sobre el cadahalso, y á su amigo, el célebre Grocio, le cuesta gran trabajo salvarse. La Holanda solo es entonces un campo de batalla, sobre el cual la España quiere en vano hacer revivir sus antiguos derechos; mas al fin se hace independiente, y su pabellon flota sobre todos los mares.

P. *¿Cuáles fueron las principales circunstancias de la revolucion de* PORTUGAL?

R. Nombrada Vireina la Duquesa de Mantua, solo gozaba de los honores de tal, pues la autoridad suprema descansaba en las manos de Vasconcellos, con aborrecimiento de sus conciudadanos; por lo mismo todos los votos se reunian sobre el Duque de Braganza, cuya afabilidad hacia adorar á Villaviciosa donde moraba: casado en la familia de Medina era tanto menos sospechoso al Gobierno español: sin embargo, de esta alianza era de donde iban á salir los golpes que debian derribar la autoridad española. La Duquesa de Braganza suspiraba por el trono, al que la llamaban los votos de los pueblos. Pinto, su mayordomo, tenia las mismas miras, y así sondea á los principales señores, á los superiores de las comunidades, al alto clero, y á los gefes ó principales particulares de los pueblos. Informado Vasconcelos por sus espías, comunica sus sospechas al Ministro Olivares, el cual, para retirar al Duque de Braganza de Villaviciosa, le envia con una lisonjera carta el título de Inspector general de las plazas del Reino, expidiendo órden al mismo tiempo á todos los Gobernadores para arrestar á Braganza tan pronto como se presente; pero por fortuna éste descubre el lazo, se presenta en Lisboa, y entra en ella enmedio de las aclamaciones de los habitantes, pudiendo al momento con un poco de firmeza y atrevimiento proclamarse Rey. Olivares deja ya de fingir y manda á Braganza venga á dar cuenta de su conducta; pero ya no era tiempo de retroceder: la Duquesa y Pinto avisan á los conjurados que van por diversos caminos á rodear el palacio, y proclamar á Braganza. Vasconcelos se oculta, pero en vano,

pues muere traspasado de heridas. La Vireina es puesta en seguridad, y antes de acabarse el dia Lisboa ha mudado de dueño, y muy pronto se verifica la misma revolucion en todas las ciudades, y hasta las Colonias. Esta revolucion, que arrebata una corona á Castilla, da á Richelieu un aliado mas. Felipe trata de indemnizarse en la Francia á la muerte de Luis XIII y de Richelieu; pero el genio de éste le habia sobrevivido en el Consejo: sus planes son seguidos, y Ana de Austria conoce la extension de sus deberes. Enguien, que salia del colegio, derrota en las llanuras de Rocroy las veteranas tropas españolas, toma las mas fuertes plazas del Luxemburgo, somete la Flandes á las leyes de Luis XIV, y Felipe es batido en Alemania, en Italia, y en su propio Reino: al fin se desembaraza de la Holanda, consintiendo en reconocer su independencia, y continúa una guerra con la Francia que le prepara nuevos reveses.

P. ¿*Qué sucesos ocurrian entonces en* ALEMANIA?

R. *Rodulfo II* despojado de la Austria, de la Bohemia y de la Hungría, se contenta con el título de *Emperador*, y se entrega á su gusto por las ciencias. *Matías*, mas ambicioso, recupera los tres reinos y muere sin sucesion. *Hernesto de Mansfeld*, Luterano, queriendo servir á su secta, subleva la Bohemia y prepara á la Alemania una guerra tan larga como sangrienta, la cual, despues de haber abrasado por espacio de treinta años la mayor parte de la Europa, produjo el famoso tratado de Wesfalia, base del *Cuerpo germánico*. En él se ven parecer con esplendor á Gabor, Mansfeld, Cristiano Brunswick y Gustavo Valstein, mas famoso que todos ellos. Este último habia sometido la Alemania entera al Emperador y llevado sus conquistas hasta Dinamarca. Sin embargo el ministerio de Richelieu amenazaba al poder colosal del Emperador, y le suscita un poderoso rival en el joven héroe que gobierna la Suecia. Gustavo Adolfo, ocupado en un principio en substraer su pais á los Polacos y Dinamarqueses, á la edad de diez y seis años se pone al frente de sus tropas, arroja á los Dinamarqueses de su pais, adquiere la Finlandia de la Rusia, cae sobre Sigismundo,

Rey de Polonia ; somete la Livonia , se abre el camino hasta Varsovia por una brillante victoria , toma á Dantzick y Elbing y obliga á Sigismundo á la paz. Entonces , unido á la Francia, es cuando piensa vengarse de los desprecios de Fernando y de las opresiones de los Protestantes. Valstein y Gustavo miden sus armas ; Valstein , invencible hasta entonces , experimenta grandes reveses: Gustavo lleva la desolacion y la muerte por las tierras del Imperio : en vano se le opone Tilly , anciano distinguido por sus dilatados servicios ; pues el primer encuentro con él es un aumento de gloria para Gustavo , el cual es muy luego seguido de otras dos derrotas del mismo general , que no pudiendo sobrevivir á ellas, se arroja temerariamente en medio de los batallones. Fernando en esta extremidad vuelve á buscar el brazo de Valstein , cuyas faltas le hace olvidar la necesidad. Valstein teme comprometer su gloria , y trata en un principio de reanimar la confianza en sus tropas por sucesos fáciles , y marcha en seguida contra Gustavo : el combate es largo y sangriento ; en fin todo cede á Gustavo : mas en el momento en que triunfaba , le alcanza el golpe mortal , que le hace caer en los brazos de sus soldados. Una noble desesperacion anima á éstos , y resueltos á inmolar millares de víctimas á su general , ponen en fuga á Valstein , y consiguen una completa victoria.

P. *¿ Causó mutaciones en los negocios la muerte de Gustavo?*

R. No, porque los tres grandes capitanes , instrumentos de sus victorias , y el Duque de Sajonia-Weimar , su íntimo amigo, siguen sus planes y continuan sus conquistas. Valstein avergonzado de su derrota , se retira á Bohemia para reunir las reliquias del ejército ; vé las leyes sin vigor , desunidos los protestantes , al Emperador temblando en su capital , y al ejército que no tenia mas confianza que en su general ; sus vastas posesiones le dan ademas un gran crédito , y en fin nada le resta mas que disputar la corona á Fernando. Apoyado en todas estas circunstancias levanta el estandarte de la revolucion. El Emperador cree poder contenerle por un golpe de autoridad, pero Valstein, seguro del amor de sus soldados , se fortifica en

Egra, é iba á hacerse allí coronar cuando es asesinado. Richelieu, espectador de todos estos sucesos, se aprovecha de ellos para animar á los Suecos : negocia con Weimar, y sondea á sus tropas: reanima el valor de Banier por medio de subsidios, y declara la guerra á las dos ramas de la casa de Austria; pero las largas alternativas de buenos sucesos y de reveses, y la muerte de los mejores generales, hacen al fin necesaria la paz á todas las potencias del Imperio, la cual se concluyó por el tratado de Westfalia, sobre el cual descansa el gobierno de aquel.

P. *¿Cuáles son los sucesos mas notables de esta Epoca en Inglaterra?*

R. Jacobo, indiferente á los negocios de sus vecinos, solo piensa en conservar la paz en su reino. Una conferencia tenida en Hamptoncour concilia á los Presbiterianos y á los Episcopales, y para desembarazarse de las pretensiones del Parlamento le abandona á los católicos. Habiendo visto deshacerse el matrimonio de su hijo con la hija de Felipe III por las intrigas de Olivares, consigue para él la famosa Henriqueta de Francia, y muere preparándose para la guerra. Cárlos I, su hijo, que le sucede á la edad de veinte y siete años, halla en el Parlamento una resistencia, que se aumenta en razon de la division de las dos sectas religiosas. El Rey, inclinado á las disputas teológicas, se muestra anti-Presbiteriano, y la Reina, á pesar de sus buenas cualidades, se empeña en el poder arbitrario. La rebelion del Parlamento les obliga á retirarse á Hamptoncour con la alta nobleza. Londres y otras ciudades se declaran por el Parlamento : los sucesos se balancean cuando Oliverio Cromwel consigue hacerse elegir diputado de Cambridge. Una aparente severidad de costumbres y unos extasis supersticiosos, le sirven para captarse la voluntad de soldados ignorantes, con los cuales se forma un ejército de entusiastas. Cárlos, rodeado de un corto número de amigos y entregado á hombres intrépidos y extravagantes, sucumbe y se vé obligado á encerrarse en Oxford, y al fin víctima de las contiendas y malos procederes de un Parlamento bárbaro, compuesto de malvados, perece en un cadahalso.

P. *¿Cuáles eran los sucesos de las demas potencias de Europa?*

R. Venecia, molestada por los Uscoques, les hace entrar en razon. *Cárlos Manuel de Saboya*, siempre lleno de ambicion, despues de muchas derrotas, se vé obligado á unirse constantemente á la Francia. Los *Médicis* poseen la habilidad de conservar la paz en Toscana, y de hacer servir las artes, que protegen, á la belleza de las ciudades. Génova experimenta algunos momentos de turbacion por un ambicioso vecino. *Paulo V* recibe embajadas del Japon y de la Abisinia, que le honran como gefe de la religion. *Urbano VIII* reune el Ducado de Urbino al patrimonio de San Pedro. La Suiza permanece siempre indiferente á las contiendas de sus vecinos, y da sus bravos guerreros al que quiere valerse de ellos. En cuanto á la Polonia, la imprudencia de Sigismundo continúa aniquilándola en la guerra contra la Rusia, y la barbarie de un señor Polaco atrae á los Cosacos, que lo llevan todo á fuego y sangre. En el ínterin la Rusia goza de una felicidad que hacia mucho tiempo la era desconocida. La Turquía, bajo el reinado del débil *Acmet II*, solo ofrece debilidad en el Consejo y pérdidas en Europa y en Asia. *Osman* restituye al Imperio una parte de su gloria, reprime á los Cosacos y mantiene á los Tártaros en el yugo; pero vendido por los Genízaros pierde su cabeza en un cadahalso, y el imbecil *Mustafá* es casi tan pronto restablecido como precipitado del trono. Despues de él *Amurates IV* somete á Bagdad, é *Ibraim* solo se sirve de su autoridad para hacer mal.

P. *¿Cuáles son los sucesos de los otros Estados del Antiguo Mundo?*

R. Marruecos solo ofrece atroces escenas, y las costas de Africa son la guarida de los piratas, que infestan los mares. La Abisinia, despues de haber abrazado la comunion romana, la abandona por el celo inconsiderado de ciertos Ministros. La misma causa produce una revolucion semejante en el Japon, y hace un número infinito de Mártires. Y en China la dinastía que habia reemplazado á la de Gengis, acaba de repente enmedio de las mayores catástrofes.

OCTAVA ÉPOCA.

El tratado de Westfalia.

AÑOS DESDE EL 1648 AL 1774 DE JESUCRISTO.

P. ¿*Qué bien atrajo el tratado de* WESTFALIA?

R. El de terminar una de las guerras mas largas y sangrientas que jamás hayan agitado á la Europa. En él se fijó la forma de gobierno del Imperio, el egercicio de las religiones Católica, Luterana y Calvinista, que fueron toleradas en todos los Círculos. La Francia adquirió una gran parte de la Alsacia: la Suecia conservó la Pomerania, y los derechos de los Electores se fijaron con equidad.

P. ¿*Fue largo tiempo Protector en* INGLATERRA *Oliverio Gomwuel*?

R. Este político ambicioso, que se habia revestido de un poder muy superior al de los Reyes, sostuvo guerras ruinosas contra la Holanda y la España, adquirió para la Inglaterra la Jamaica, y engrandeció considerablemente el comercio de su pais; pero su alma no podia gozar un solo momento de felicidad. La sombra del desgraciado *Cárlos I* parecia rodearle continuamente: el temor le afligia enmedio de sus soldados en el castillo de Withehal, no sabiéndose fijamente en qué habitacion dormia, pues cada noche mudaba una, desnudándose y vistiéndose solo; y sin embargo este tirano murió en su lecho y fue reemplazado por su hijo. Muy luego el general Monck, Gobernador de Escocia, se pone al frente de un egército, restablece el antiguo Parlamento, hace revivir las leyes, y vuelve á llamar á *Cárlos II* que se pro-

clama Rey de los tres reinos. Él es quien fundó la Sociedad Real de Lóndres para acelerar el progreso de las letras. Se une con Luis XIV contra los Holandeses, y muere sin sucesion. El Duque de Yorck, su hermano, que toma el nombre de *Jacobo II*, señaló su advenimiento al trono por la derrota del Duque de Montmouth y de Argilo, que conspiraban contra él.

P. ¿ *Reinó pacíficamente Jacobo II*?

R. No. Este Príncipe, católico en el corazon, quiere aprovechar para sí mismo la tolerancia de que gozaban todas las religiones en sus Estados, y pide la revocacion del *Test* (*), y de las penas promulgadas contra los católicos; y esto era bastante para servir de pretexto al partido que queria derrocar el trono: para conseguirlo se entiende secretamente con el Stathouder de Holanda Guillermo de Nassau, cuya muger era hija del Rey Jacobo. Guillermo sacrifica á su ambicion los derechos de la naturaleza, arma una escuadra, desembarca en Inglaterra, y despues de algunas alternativas de buenos y malos sucesos, arroja á su suegro del trono, y toma la corona con María su esposa. *Jacobo II* intenta en vano reconquistarla con los auxilios que le prodiga Luis XIV, y muere en San-German-en-Laye. La paz de Riswick asegura á *Guillermo III* el título de Rey de Inglaterra en nombre de todas las Potencias. La familia de los Stuardos es arrojada del trono. Sucede en éste la Princesa *Ana*, esposa de Jorge, Príncipe de Dinamarca, y despues de ella el Elector de Hannover Jorge, hijo de Sofía, nieta de Jacobo I. Su hijo Jorge II estuvo constantemente en guerra con la Francia y la España. En vano Jacobo III, hijo de Jacobo II, quiere aprovechar una ocasion favorable para recobrar el cetro de sus padres: en 1745 se embarca para Escocia con el Príncipe Eduardo su hijo; pero despues de algunos sucesos es batido en Culloden por el Duque de Cumber-

(*) *Test* es una voz inglesa que significa *prueba*. *Juramento del Test* es el juramento que se hace en Inglaterra para poseer cualquiera oficio &c. (*Nota del traductor A.*)

land, y vuelve á pasar á Francia, y en fin la corona de Inglaterra se transmite pacíficamente á Jorge III, padre del actual Monarca, que ha reinado hasta los primeros años del presente siglo.

P. ¿*Cuáles son los sucesos mas notables del reinado de* JORGE *III?*

R. Los sostenidos sucesos de los egércitos ingleses contra la Francia produjeron el tratado de paz de 1763 que aseguró á Inglaterra la posesion del Canadá y la isla de Menorca, y la dió el Electorado de Hannover, estableciendo para los Franceses el derecho de pesca en el Banco de Terra-Nova, restituyendo los puertos ó escalas de comercio en la India; pero apenas habian transcurrido dos años, cuando la Inglaterra tuvo que temblar por sus Colonias en el Norte de América, pues éstas no cesaron de pedir se las gobernase menos arbitrariamente, hasta el momento en que el genio de Franklin, sacudiendo en 1774 un yugo que se habia hecho demasiado pesado, principió la famosa guerra de América, en la cual tomó la Francia la mayor parte, y que no se terminó hasta el año de 1783 por la independencia de los Estados-Unidos y la renuncia por parte de los Ingleses á las injuriosas pretensiones que habian conservado sobre la marina francesa, y aun sobre sus Colonias y el puerto de Dunkerque.

P. ¿*Cuáles fueron los principales sucesos de* ESPAÑA *en esta Epoca?*

R. El reinado de *Felipe IV* solo fue una série de desgracias. Volvió á emprender la guerra contra la Holanda: vió á los Portugueses coronar al Duque de Braganza, y entregarse la Cataluña á la Francia; pero el tratado de los Pirinéos la volvió á España, aunque cediendo el Rosellon, y una parte del Artois. *Cárlos II*, su hijo, perdió el Franco-Condado, y fue víctima de la famosa liga de Augsburgo; pero el tratado de Riswick le volvió alguna cosa. Ya próximo á morir declaró su heredero al nieto de Luis XIV, el Duque de Anjou, que tomó el nombre de *Felipe V*, el cual no reinó pacífica y tranquilamente sino despues de una larga y sangrienta guerra y del

abandono de todos sus Estados de Italia. Este Príncipe religioso abdicó en su hijo primogénito *Luis I*; pero la muerte de éste puso otra vez en su mano las riendas del Gobierno. Los reinos de Nápoles y Sicilia pasaron al Señor *Don Cárlos*, hijo de Felipe, por el tratado de Viena de 1738. El nuevo Rey de Portugal, que habia tomado el nombre de *Juan IV*, se sostuvo en el trono con gloria, y reconquistó el Brasil de los Holandeses, dejando la corona á *Alfonso VI*, muy jóven aún, que se sostuvo contra los Españoles, y les ganó diversas batallas; mas la indiferencia ó desprecio de sus súbditos, le obligó á abandonar el cetro á *Pedro II*, que gobernó el Reino sabiamente; pero desgraciado en la liga contra Felipe V, fue batido en Alemania, debiendo su tranquilidad solo á la paz de Utrecht.

P. ¿*Tomaron parte* ESPAÑA *y* PORTUGAL *en los negocios de* EUROPA *en el discurso del siglo*?

R. El comercio de América y el límite de las Colonias, fueron un gran motivo de desavenencia entre España é Inglaterra, en la cual tomó parte la Francia y se convirtió en una guerra continental por las pretensiones de España sobre la sucesion de la casa de Austria. El Ducado de Parma se devolvió al Infante, que se habia casado con una hija de Luis XV. La España reconquistó tambien la Isla de Menorca con el auxilio de los Franceses, bajo las órdenes del Mariscal de Richelieu, y la conservó hasta la paz de 1763. *Fernando*, que habia sucedido á su padre, tuvo por sucesor en 1759 á *Cárlos III* su hermano, antes Rey de Nápoles, bajo el nombre de *Don Cárlos*. La España no obró ya sino como auxiliar de la Francia en lo restante del siglo, sobre todo en la guerra de América, y hasta el momento de la revolucion francesa. En *Portugal* habia sucedido Juan V á Alfonso, y dejó la corona á su hijo José, sin que sus reinados ofrezcan grandes acontecimientos. Los Ingleses desde mediados del siglo XVIII han conservado la mayor influencia sobre el Gabinete de Lisboa en razon de los intereses de comercio que unen á ámbas Córtes.

P. ¿*Qué sucedió, ó cuál fue la suerte de* ALEMANIA *despues de la paz de* WESTFALIA?

R. El Emperador *Leopoldo* que habia reemplazado á su padre *Fernando III*, tuvo que apaciguar muchos movimientos sediciosos en sus estados hereditarios, sobre todo en Hungria: no obstante se atreve á defender á la Holanda contra Luis XIV, lo que sirvió solo para aumentar la gloria militar de la Francia; pues fue desolado el Palatinado por el Señor de Turena. La paz de Nimega restituyó la calma al Imperio en 1678; pero muy pronto la liga de Augsburgo anunció las pretensiones de la casa de Austria sobre España, cuyo Rey (Cárlos II) no tenia hijos. La Hungría fue declarada corona hereditaria, y en 1689 volvió á principiar la guerra con furor, siendo asolado nuevamente el Palatinado; y obligado el Emperador á defenderse á un mismo tiempo contra los Turcos, puso á la cabeza de sus egércitos al Duque de Lorena Cárlos IV, y al Rey de Polonia Sobieski. El tratado de Riswisk parecia consolidar la paz de Europa sobre unas bases sólidas, cuando el testamento de Cárlos II, llamando á la corona de España al segundo hijo del Delfin, encendió en toda la Europa el fuego de la guerra. Envidioso el Duque de Baviera del engrandecimiento de la casa de Austria, era el único que ayudaba á Luis XIV: el principio del siglo XVIII parecia deber abismar la Francia bajo los esfuerzos de toda la Europa; y aun despues de firmado el tratado de Utrecht por todos los Príncipes el Emperador quiso continuar la guerra, y la continuó, la que acabó por la paz de Radstadt en 1704.

P. ¿*Conservó todavía su grandeza la casa de* AUSTRIA?

R. La muerte de Cárlos II habia extinguido la rama de España, y la de Alemania ya no existia mas que en el Emperador *Cárlos VI*, cuya sucesion debia ser un nuevo motivo de guerra. La Corona Imperial pasó á la casa de Baviera, y los Estados hereditarios á la de Lorena por el matrimonio de María Teresa, princesa del mayor carácter, que hace frente á toda la Europa, rechaza los egércitos franceses que habian llegado hasta el centro de Bohemia, obliga igualmente á retirarse al Rey de Prusia, y por fin consigue hacer coronar Emperador á su marido, ya Gran-Duque de Toscana, y tronco ú orígen de la nueva casa de Lorena-Austria. La paz de Aix la Chapelle fue

gloriosa para la Francia por el generoso abandono de todas las conquistas que habia hecho en el Imperio.

P. ¿*Cuáles fueron las demas guerras de* ALEMANIA *durante el Siglo XVIII* ?

R. La Prusia trataba continuamente de aumentar su poder desde que *Federico* en 1700 la habia hecho reconocer por Reino unida á su Electorado de Brandebourg, y su gobierno militar la hacia temible á todos sus vecinos. La Silesia fue la primera conquista del gran Federico, quien en la guerra de siete años dejó ver todos sus talentos militares haciendo la particion de la Polonia que su poder llegase al mas alto grado. En vano quiso resistirla la Rusia; pues acabó por aprovecharse ella misma de tal particion, y tomar, como asímismo la Austria, lo que tocaba á sus Estados respectivos; preparando de este modo en 1773 la disolucion entera de la corona de Polonia, que se consumó por las mismas potencias en 1794, por Federico, Catalina y José, hijo y sucesor de María Teresa.

P. ¿*No hubo otras mudanzas notables en el* CUERPO GERMÁNICO ?

R. La casa de Baviera, que por espacio de tres años habia poseido la Corona Imperial, y aun disputado la herencia de la casa de Austria, vió á su Elector *Maximiliano José*, hijo del *Emperador Cárlos VII*, obligado á llamar de nuevo á su sucesion la rama Palatina; lo que hizo se reuniesen los dos electorados en la persona de *Cárlos Teodoro en* 1777.

P. ¿*Hubo grandes acaecimientos en* ITALIA *en esta Epoca* ?

R. El Norte de esta península fue muchas veces el teatro de la guerra entre la Francia y la Austria. El duque de Saboya *Victor Amadeo*, despues de haber casado sus hijas con los herederos de las coronas de Francia y España, se hizo él mismo reconocer por Rey de Cerdeña. Los estados de Parma y Plasencia fueron cedidos por la casa de Austria al Infante D. Felipe. La Toscana, por muerte del último Medicis, tuvo por Gran Duque en 1737 á Francisco de Lorena, despues Emperador, habiendo preferido la Francia la Lorena á los derechos que tenia á la sucesion en la Toscana. Nápoles recibió dos ve-

ces por Reyes á Príncipes de España, que en seguida fueron á poseer la corona paternal. La Corcega, oprimida por los Genoveses, se creyó por dos veces libre, al principio con un Rey, (*Teodoro*), y treinta años despues bajo el valiente Paoli, pero obligada en fin á invocar el auxilio de la Francia, fue reunida á esta Nacion.

P. ¿*Tomó parte la Corte de Roma en los sucesos políticos*?

R. Los Papas ya no trataban de extender su ministerio fuera de los objetos tocantes á la religion; y así se vé á *Benedicto XIV* proteger las artes y las ciencias de un modo el mas distinguido: á *Clemente XIV* ceder á las instancias de toda la Europa para pronunciar la extincion de los Jesuitas, cuyo poder hacia (ó al menos se creyó entonces así) sombra á la política de los Gabinetes; pero no sobrevivió mas que un año á este grande acto de autoridad. *Pio VI* que le sucedió, creyó de su deber defender las órdenes religiosas, de las cuales rompia todos los vínculos el Emperador José; por lo mismo se trasladó á Viena, donde no recibió mas que las pomposas demostraciones de un respeto inútil, pues que no produjo ningun efecto. Volvió pues á Roma á ocuparse en las artes, en la composicion de un magnífico muséo, en la desecacion de las lagunas pontinas, todo lo cual no debia hacer esperar que un pontificado tan largo y tan útilmente empleado, atrajese sobre sus últimos dias las desgracias que sobrevinieron y que pertenecen á la Epoca siguiente.

P. ¿*Quién ocupó el trono de Suecia despues de la muerte de Gustavo Adolfo*?

R. Su hija *Cristina* á quien habia hecho reconocer heredera por los Estados antes de su partida á Alemania; pero como no tenia mas que seis años, el Canciller Oxenstiern fue el alma de la Regencia. Los Suecos experimentaron los buenos y malos sucesos de la guerra contra Alemania y Dinamarca, hasta el tratado de Osnabruck. Cristina se aprovechó de la paz para ceder la corona á su sobrino *Cárlos Gustavo*: viajó por diferentes Córtes de Europa, conversó con los sábios de ellas, y por último fijó su residencia en Roma. Las miras ambiciosas de

Cárlos Gustavo inquietaron nuevamente la Europa: hizo una irrupcion en Polonia y se hizo dueño de ella arrojando á Juan Casimiro; pero los Dinamarqueses é Imperiales, á quienes Casimiro habia implorado, hicieron á Cárlos volver á Suecia, donde murió de pesadumbre por no haber conseguido sus intentos. Su muerte restableció la paz, de la cual se sirvió *Cárlos XI* para hacer felices á sus pueblos. No sucedió asi bajo *Cárlos XII*, cuyo genio belicoso hizo su desgracia. Sus primeras armas las hizo contra Dinamarca; en seguida las volvió contra *Pedro I*, Czar de Rusia, á quien venció muchas veces, y contra la Polonia, á cuyo Rey destronó; pero al fin en Pultawa halló Cárlos el escollo de su fortuna. Obligado á retirarse á Bender, bajo el dominio del Gran Señor, mostró allí la singularidad de su carácter por espacio de cuatro años, y de vuelta á sus estados no conoció mejor la necesidad de restablecer sus negocios. Prevaleció su pasion por la guerra, y la hizo todavía al Czar Pedro hasta que fue muerto en el sitio de Fredericsthal en Diciembre de 1718.

P. ¿Cuál fue la suerte de la Suecia bajo los sucesores de Cárlos XII?

R. Despues de haber sido gobernada por *Ulrica-Leonor*, hermana de Cárlos XII, y luego por *Adolfo Federico*, hijo de esta Reina, tuvo por Rey en 1771 á *Gustavo III*, que á la muerte de su padre se hallaba en Francia. Seguro de ser auxiliado por esta potencia, no se contentó con los limitados poderes que habian gozado sus antecesores, y reconociendo la autoridad de los Estados, consiguió, sin verter una gota de sangre, anular la Soberanía del Senado. En seguida volvió á principiar sus viages á Francia é Italia, y se distinguió personalmente de una manera ventajosa en las guerras contra la Rusia. La causa de su asesinato en un baile de máscaras en 1791 jamas ha podido explicarse de un modo cierto y satisfactorio.

P. ¿No tuvo tambien la Dinamarca su revolucion?

R. Sí; en el mismo año de 1771 el Rey *Cristierno VIII* por el mes de Enero, habia descubierto una conspiracion que propendia á poner á la Reina á la cabeza del Gobierno. Struen-

see y Brand fueron condenados á muerte, y la Reina Matilde desterrada al electorado de Hannover. El Rey conservó sin embargo una impresion que le vino á ser funesta, y se vió obligado á poner su autoridad bajo la regencia del Príncipe hereditario que la conservó hasta el principio del presente siglo.

P. ¿*No fue en este tiempo cuando la Rusia se hizo un Imperio considerable* ?

R. Sí; el Czar *Pedro I*, hijo del Czar Alejo, despues de haber asegurado su Estado contra toda especie de invasion, resolvió viajar por todas las Córtes de Europa, no como Soberano, sino como simple particular, y visitó la Holanda, la Inglaterra y la Alemania, aplicándose, sobre todo, á conocer la navegacion y aun la construccion de los navíos, de cuyo aprendizage no se desdeñó. De vuelta á sus Estados edificó la ciudad de Petersburgo, en lo interior del Golfo de Finlandia. Sus reveses contra Cárlos XII le sirvieron de leccion, y aprendió á vencerle en Pultawa. La guerra contra los Turcos le costó la ciudad de Azof sobre el Mar Negro, y le obligó á la paz. A sus viages faltaba el de Francia que siempre habia deseado hacer, y consagró á él el año de 1717, donde fue recibido con toda la pompa y explendor de la magestad soberana. De vuelta á sus Estados tuvo el sentimiento de castigar á un hijo conspirador; y antes de morir hizo coronar Emperatriz á su muger. El fue quien fundó la Academia de Petersburgo y el que atrajo á ella muchos sábios extrangeros.

P. ¿*Por quién fue reemplazado Pedro el Grande en el Imperio* ?

R. Al principio por *Catalina* su viuda, despues por su nieto *Pedro II. Ana*, sobrina del mismo *Pedro I*, reinó en seguida diez años. La Rusia tuvo tambien por Czarina á *Isabel*, hija de Pedro I, cuyo sobrino *Pedro III* no ocupó el trono mas que seis meses. La famosa *Catalina II*, su muger, le hizo declarar en 1762 incapaz de reinar, y por espacio de cuarenta años sostuvo con gloria la dignidad Imperial. Ademas de la particion de la Polonia, cuyo desgraciado Rey habia sido su favorito, se hizo célebre por sus guerras contra los Turcos, á

quienes expulsó de la Crimea, añadiendo tambien este pais á la inmensidad de sus Estados, que se extienden hasta la China, é igualan á la Europa en superficie. Catalina no se ha hecho menos célebre por su proteccion á los literatos y sábios que atrajo á su Imperio de todas las partes de Europa; y se hablará aun por largo tiempo de la multitud de sus favoritos, y del gran poder de algunos.

P. ¿*Qué sucesos ocurrieron en* TURQUÍA *en esta Epoca*?

R. A *Ibrahim*, tercer hijo de *Achmet*, habia sucedido *Mahomet IV*. Este Príncipe ambicioso declaró la guerra á los Venecianos y al Imperio; pero fue batido por el célebre Montecuculi. En desquite tomó á Candía, despues de haber perdido cerca de cien mil hombres: batido nuevamente en Alemania, muchas veces agrió de tal modo los espíritus de sus vasallos, que se le depuso. Los reinados de *Soliman III* y de *Achmet II*, fueron bastante tranquilos; pero *Mustafá II*, habiendo sido batido por el Príncipe Eugenio, fue tambien despojado de la corona, que sus vasallos dieron á *Achmet III*, que tambien fue despojado de ella en 1730.

P. ¿*No ofrece la* TURQUÍA *otros acaecimientos notables*?

R. Ademas de sus guerras contra Hungría y Rusia, la costó bastante trabajo el resistir á las rebeliones de los Beyes en Egipto, sin poder extinguir este espíritu de insubordinacion de que la Francia sacó partido en la Epoca siguiente para establecerse en aquel pais bajo las órdenes del general *Bonaparte*.

NOVENA ÉPOCA.

Comprensiva de los sucesos acaecidos en Europa desde el año de 1774 al de 1821.

SUCESOS DE INGLATERRA.

P. ¿Cuáles fueron los principales acaecimientos de INGLATERRA *en esta Epoca?*

R. Uno de los mas notables fue sin duda la emancipacion de sus Colonias en la América Septentrional. Despues de una larga y obstinada guerra, y de muchos é inútiles esfuerzos, Lord Cornwalis rinde las armas, se reconoce la independencia y se confirma por el tratado de paz firmado en Versalles el dia 3 de Septiembre de 1783 entre Inglaterra, Francia y España. En seguida se hizo la paz con la Holanda, la que terminó la guerra encendida en el curso de la independencia, decretándose una alianza defensiva entre Inglaterra, Prusia y las Provincias-Unidas. La declaracion de guerra hecha por la Francia en 1793 contra la primera y las últimas, suscitó la primera coalicion contra ella, en la que Inglaterra tomó una parte activa, y para apoyarla eficazmente declaró en estado de bloqueo todos los puertos de la Francia; pero habiendo sido batidos en Flandes los egércitos ingleses, la Inglaterra se separó, dejando el peso de la guerra continental á sus aliados, y concentrando todos sus recursos en su marina, fue á descargar sus golpes sobre las Colonias francesas de ambos mundos, y se apoderó de ellas, siendo de este modo la única en coger los frutos de esta primera coalicion que solo allí tuvo ventajas.

Al paso que esto sucedia, la Inglaterra trató tambien de

resarcir la pérdida de sus Colonias de América, haciendo con éstas un tratado de comercio muy ventajoso (*). Los vientos hicieron infructuosa la expedicion de Hoche á Irlanda, y las sediciones á bordo de las escuadras tuvieron unas consecuencias menos funestas que lo que se temia, pudiéndose efectuar la union de Irlanda con Inglaterra en un solo y único Parlamento. La toma de Seringapatan acababa de destruir el poder de Tipoo-Saib y no coadyubaba poco al sistema de invasion adoptado para las Indias. Despues de la destruccion de la escuadra francesa delante de Alejandría, el gabinete de San James siguió con mas ardor los movimientos de los Franceses, tomando á éstos á Malta y contrariando todas sus operaciones en Egipto con un desembarco hecho en este pais.

En medio de los sucesos de la segunda coalicion, es batido en Holanda el Duque de York por el general Francés Brune; y Bonaparte, nombrado primer Cónsul á su vuelta de Egipto, ofrece preliminares de paz á la Gran Bretaña, los cuales, aunque desechados al principio en tanto que Pitt permaneció en el ministerio Inglés, fueron acogidos tan luego como le ocupó Fox, y la paz de Amiens dió fin á las hostilidades; pero por desgracia Fox murió, y con él fueron á sepultarse en su mismo sepulcro las ideas de paz. Los que se apoderaron de las riendas del Ministerio volvieron á adoptar el sistema de Pitt, se negaron á volver Malta á los caballeros, segun las condiciones del tratado de Amiens, y volvió á principiarse la guerra. Desde entonces el Gabinete Británico, fiel á los pasos que habia dado, los ha seguido sin variacion alguna hasta la caida de Napoleon: formar y pagar todas las coaliciones contra él, derramar el oro, economizar sus soldados en las guerras del Continente, reservándolos para las expediciones lejanas, y posesionarse de todos los puntos importantes del Globo, tal ha sido la política constante del Gobierno Inglés, con la cual ha llega-

(*) Otro tanto deberémos hacer nosotros con las nuestras, si llegase el caso de su emancipacion de la Metrópoli. (*Nota del traductor A.*)

do á tal supremacía marítima, que no podrian combatirla todas las Potencias de Europa reunidas.

En 1805 la invasion inmediata del Hannover al volverse á principiar las hostilidades, es poco sensible á la Inglaterra, porque el combate naval de Trafalgar, en que la escuadra de Nelson extermina los restos de la marina de Francia y España, es un suceso todavia mejor para ella. Apoderarse del Cabo de Buena Esperanza es tambien otro acaecimiento que entra en sus miras de conveniencia, y caer inopinadamente y sin declaracion alguna de guerra preliminar sobre Copenhague, bombardearla, incendiarla, y apoderarse de la escuadra, parece todo esto tan natural á Inglaterra, como el poder de ejecutarlo.

Para completar este sistema de pretensiones, el Gobierno Inglés en Noviembre de 1807 somete todos los buques de las Potencias neutrales á una visita ó registro, y hasta una estacion forzada en Inglaterra: declara la guerra á la Rusia por creerla quizá bien dispuesta á favor de Napoleon, y continuando en egercer sus crueldades sobre las Colonias Francesas, se apodera de la Isla de Borbon, de la de Francia, y algun tiempo despues toma á Batavia de los Holandeses. No mejorándose el estado de salud del Rey Jorge III, fue nombrado Regente el Príncipe de Gales, que entró un año despues en el goce de la plenitud de la autoridad Real.

En la guerra de la independencia de España del yugo de Napoleon, en los años de 1808 al 14, la Inglaterra tomó una parte activa, enviando á la Península sus egércitos, víveres y dinero, uniéndose y haciendo causa comun con los Españoles, y combatiendo con ellos hasta que, libre la España de Franceses, llegaron ambos egércitos á Tolosa, despues de una victoria bien cara, en el momento mismo que entraban en París los aliados triunfantes de Napoleon.

Despues de la primera restauracion en 1814, de la que participaron los Ingleses de una manera eficaz por sí y por sus amigos, no contribuyeron menos por su propio interes á reunir la Bélgica á la Holanda, á fin de tener un Estado de cierto peso que mas tarde, y en caso de necesidad, pudiesen oponer á la

Francia; y el mismo celo les distinguió en la segunda restauracion; pudiendo decirse que los esfuerzos que hicieron en 1815 en la batalla de Waterloo, cuando Napoleon volvió á entrar en Francia desde la Isla de Elba, fueron los mayores que habian hecho en cualquiera otra parte.

NOTA DEL TRADUCTOR.

Los sucesos correspondientes á España en esta Epoca, que seguian en la Obra original á los de Inglaterra, de que acabamos de hablar, los hallará el Lector en el Compendio ó Elementos de nuestra Historia que se añade á esta Obra por el traductor Alvarado.

PORTUGAL.

P. ¿Cuáles fueron los sucesos de PORTUGAL *en el discurso de esta Epoca?*

R. María reina en Portugal. *Juan VI*, Príncipe del Brasil, es proclamado Regente del Reino en 1799. Despues de la paz de 1801 (que duró bien poco) con la Francia, principian de nuevo las hostilidades; vuelven los Franceses á entrar en Portugal, y la víspera de su llegada á Lisboa el Príncipe Regente se embarca con toda su corte para retirarse al Brasil, donde permanece todo el tiempo que duró la guerra de España contra los Franceses, tomando tambien en ella los Portugueses una parte activa, formando causa comun con los Españoles y sus aliados los Ingleses, hasta que los egércitos de Napoleon fueron arrojados de la Península en 1814. La revolucion ocurrida en Oporto y despues en Lisboa en 1820, y las consecuencias que de ella se siguieron en todo el Reino, fueron causa de que el Rey se restituyese á Portugal en Julio de 1822 con toda su familia y adoptase el Gobierno llamado Constitucional, hasta que habiéndose presentado el egército Francés en España á restablecer la Autoridad Real en Abril de 1823, el Rey de Portugal, restablecido tambien en la plenitud de sus derechos en Junio del mismo año, anuló la Constitucion que se habia for-

mado en Portugal, y cuanto se habia hecho por las Córtes en contra del Gobierno Monárquico que en el dia rige felizmente al Reino.

AUSTRIA.

P. *¿Cuáles fueron los principales acaecimientos de Austria en esta Epoca?*

R. Acabando de morir el Elector de Baviera Maximiliano. José, las casas de Austria, de Sajonia y de Mecklemburgo disputan su sucesion al Elector Palatino : en seguida invade José II las provincias, cuya Soberanía reclama; pero la Prusia, recelosa de esta agresion, interviene como garante de la paz de Westfalia, y, en fin, una guerra de posiciones y escaramuzas termina estas contiendas. Austria, en virtud del tratado de Teschen de 10 de Marzo de 1779, renuncia á todas sus pretensiones sobre la Baviera, retira de ella sus tropas, y reconoce los derechos del Elector Palatino *Cárlos Teodoro*. *María Teresa*, despues de un largo y feliz reinado, muere en Viena en 29 de Noviembre de 1780: sus talentos administrativos y su bondad para con su pueblo la valieron el glorioso é inapreciable título de *Madre de la Patria*. *José II* es proclamado Rey de Bohemia y de Hungría, y se muestra digno de reemplazar en el Trono á la inmortal Princesa que acababa de dejárselo. Ciertas disposiciones, acaso inconsideradas, para con los Paises-Bajos, le amenazan con la pérdida de esta rica parte de sus Estados: encontrando viciosa la Constitucion de la Bélgica, publica muchos edictos para reformar las imperfecciones de ella; pero los Belgas, acostumbrados y afectos á sus antiguas leyes, se sublevan contra sus innovaciones, desconocen su autoridad y arrojan sus tropas fuera de su territorio. Los Estados de Bravante reunidos en Bruselas el dia 18 de Diciembre de 1789, declaran al Emperador de Alemania decaido de la Soberanía de los Paises-Bajos, y proclaman su independencia bajo el título de *Estados-Unidos de la Bélgica*. Pero *Leopoldo II* á su advenimiento al Trono por muerte de José II, ofrece á los Estados anular todas las variaciones hechas por su predecesor en la Cons-

titucion , y la Bélgica, cansada de un principio de revolucion, vuelve á entrar voluntariamente bajo el dominio austriaco. *Leopoldo* incomodado por las turbaciones que principiaban á notarse en Francia, concluye la paz con Turquía, sobre la cual habian obtenido sus generales brillantes ventajas, y le restituye todas sus conquistas.

El convenio de Pilnitz entre la Prusia , la Sajonia y Austria, arrastra á esta última Potencia á una guerra sangrienta. El dia 1º de Marzo de 1792 muere Leopoldo , y deja la corona Imperial á *Francisco II.* Este nuevo Emperador continua la guerra contra la Francia con la mayor actividad; pero abandonado por sus aliados , no alcanzan sus fuerzas á luchar largo tiempo contra los enemigos que tiene que combatir. El valor francés, los talentos y genio impetuoso de su Gefe (*Bonaparte*) le arrancan todas sus mas bellas posesiones de Italia , de las cuales asegura la independencia el tratado de Campo-Formio bajo el nombre de *República-Cisalpina.* Nada puede indemnizar al Austria del golpe que acaba de recibir : la paz de Luneville en Febrero de 1801; la de Presburgo en 1805, despues de la desastrosa campaña de Austerlitz , descubren toda su debilidad y la ponen á los pies del Coloso que queria derribar. Su humillacion y la memoria de su antiguo poder reaniman su valor por un momento en 1809 ; pero este ardor se extingue en los campos de Wagram , y Francisco II solo conserva su corona dando la mano de una de sus hijas á su vencedor. En fin , si este imperio se levanta en 1813 del abatimiento en que habia caido , no debe esta ventaja á otra cosa que á los desastres de Moscow , al patriotismo de sus vecinos , y sobre todos á la heróica España , que le comunicaron unos sentimientos que parecia no era ya capaz de concebir.

PRUSIA.

P. ¿Cuáles fueron los principales sucesos que en el intervalo de esta Epoca ocurrieron en PRUSIA?

R. Esta Nacion se armó contra la Austria por la sucesion de la Baviera; pero la paz de Teschen puso fin á sus pretensiones, como hemos visto. La muerte de *Federico el Grande* puso sobre el trono á *Federico Guillermo II*, bajo cuyo reinado se verificó la particion de la Polonia: en 1792 se armó y marchó contra la Francia; pero batido su egército, hizo una retirada bien desgraciada. La paz de Basiléa restablece la amistad entre estas dos Potencias: *Federico Guillermo III* sube al trono, y toma posesion del Hannover. En 1806 se verifican nuevos actos de hostilidad de parte de la Prusia contra la Francia; pero muy pronto *Napoleon*, que sin duda, bajo diversas promesas, habia cuidado de alejar de los campos de Austerlitz los egércitos de Prusia, cae sobre ellos á la cabeza de sus antiguas columnas de tropas, y en un solo dia decide de la suerte de la Prusia en la batalla de Jena. Los diversos cuerpos prusianos que escaparon de ella, perseguidos por los Franceses, rinden sucesivamente las armas, como igualmente las guarniciones de las plazas de la Monarquía, que desde esta Epoca quedó enteramente bajo la dependencia de Napoleon. Se firma un tratado de paz en Tilsit entre la Rusia, la Francia y la Prusia; pero ésta interrumpe sus relaciones con la Suecia. Arrastrada á la fatal campaña de Moscow con los egércitos de Napoleon, el de Prusia, que componia parte del cuerpo en marcha para el sitio de Riga, se aprovecha de la derrota para separarse; y este medio, que encuentra el general York (que mandaba el egército) en una capitulacion con los Rusos, es el primer paso dado para la dislocacion de los aliados de Napoleon. Es verdad que esta capitulacion no la ratificó el Rey de Prusia; pero la juventud prusiana, inflamada del amor á su pais, é impaciente del yugo de Napoleon, corre á las armas al grito de: *Sacudamos la tiranía de Napoleon*: toda la Nacion responde á este grito, y el Rey favorece con todo su poder el sentimiento de esta noble independencia. El mismo entusiasmo anima á los Prusianos en las batallas de Lutzen, de Bautzen y de Leipsick, y con él, en fin, llegan á los muros de París.

POLONIA.

P. *¿Qué variaciones ocurrieron en la* POLONIA *en el intervalo de esta Epoca?*

R. Este Reino se da una nueva Constitucion; pero muy luego entra en él un egército Ruso; en seguida penetra tambien el Prusiano; y, en fin, el de Austria se presenta igualmente en este pais. Se decreta una desmembracion de la Polonia, y se efectúa la division. Kosciusko trata de restituir la independencia á su patria; pero derrotado en la batalla de Macejowice por el general Ruso Fersen, es hecho prisionero, y algunos dias despues Suwarow saquea los arrabales de Varsovia y extermina en ellos los restos de los independientes. *Estanislao Poniatowski*, último Rey de Polonia, abdica la corona, se retira á Francia, y muere en Luneville. A favor de los combates que Napoleon da en el Norte, resucita por un momento á la Polonia para verla desaparecer con sus reveses. En fin, el Congreso de Viena ha asegurado la mayor parte de Polonia al Emperador de Rusia, que tiene en ella un Virey.

RUSIA.

P. *¿Cuáles fueron los principales acaecimientos de la historia de* RUSIA *durante esta Epoca?*

R. Uno de los mas importantes, sin duda, fue la primera desmembracion de la Polonia. Ayudada de la Prusia y de Austria, invade la Rusia este desventurado pais, y una parte de sus provincias se divide entre ella y sus aliados. La destruccion de la República de los Cosacos-Zaporoques, desembarazando á *Catalina II* de auxiliares feroces y emprendedores, afirma su poder en el Sur de su vasto Imperio: el amor á su pais y el deseo de contribuir á su civilizacion, hacen conocer á esta Semíramis del Norte la necesidad de dar á sus numerosos súbditos, á unos pueblos en parte sepultados aún en la barbarie,

unas leyes propias para suavizar sus costumbres reprimiendo sus vicios. Para ello forma un Código, fruto de un genio vasto y profundo, y adquiere por él el título mas glorioso al reconocimiento de su Nacion.

Envidiosos los Turcos del poder de la Rusia, del brillo que ostenta, y temiendo un vecino tan peligroso, le declaran la guerra; pero apenas entran sus egércitos en campaña cuando son batidos, y la Criméa pasa al dominio de su rival, á quien un tratado de paz la asegura la posesion de esta conquista: en él fue demasiado humillada la Turquía por las condiciones que se la impusieron para poderlas sufrir con paciencia; por lo tanto vuelve á encenderse la guerra: la Austria se une á la corte de San Petersburgo, y las victorias señalan los primeros pasos de estos aliados. Conquista Suwarow la Moldavia, la Besaravia y Oczakow, Ismail y otras muchas plazas fuertes se toman por asalto. Abismada la Puerta con estos desastres, ofrece nuevamente la paz, que se acepta por Catalina, y se concluye en Jassy en 11 de Agosto de 1791. El Dniester viene á ser el límite de ambos Imperios, y la fortaleza de Oczakow, y todo el pais situado entre el Bog y el Dniester, se ceden á la Rusia.

Los Polacos, ardiendo en el deseo de recobrar su antigua independencia, y queriendo dar nuevo vigor á su Gobierno, varian la Constitucion que les habian impuesto sus vencedores; pero la Emperatriz de Rusia, que mira con disgusto la regeneracion de un pueblo cuya energía conoce, ligándose con la Prusia y la Austria invade nuevamente la Polonia, y despues de una sangrienta guerra, en la cual los Kosciusko, Madalinski, y tantos otros, mostraron con sus admirables esfuerzos lo que puede en ciertas almas el amor de la Patria y el deseo de conquistar la libertad, este desgraciado pais vé sus provincias repartidas entre sus vencedores.

A fines del año de 1796 murió la Emperatriz de Rusia Catalina II, cuyas grandes cualidades y los talentos que mostró en todas las partes del Gobierno la han hecho acreedora á los

eternos recuerdos de su pueblo y á la admiracion de la posteridad.

Pablo I, que en seguida sube al trono, continúa la guerra contra la Francia, haciendo Suwarow triunfar sus egércitos en Italia por algun tiempo; pero Massena consigue la victoria sobre él en Zurich, y salva de este modo á la Francia de una invasion. Cansada la Rusia de una guerra penosa y sin ningun fruto para ella, retira sus tropas de la coalicion, y volviendo sus esfuerzos contra la Persia, la quita la Georgia, de la cual forma el Gobierno del Caúcaso. A la muerte de Pablo, acaecida poco despues de estos sucesos, es reconocido Emperador su hijo primogénito, bajo el nombre de *Alejandro I.* Este Príncipe, dotado de todas las cualidades que constituyen un gran Rey, no es muy feliz en sus primeras tentativas contra la Francia; pero si en Austerlitz y en Friedland le es contraria la fortuna, la energía que supo dar á su Nacion cuando fue invadido su territorio, mostró cuanto puede, aún sobre un pueblo poco civilizado, el amor de la Patria y de su Soberano. La moderacion de Alejandro en la victoria, su grandeza de alma y la generosidad de que ha dado tantos egemplos, le han atraido la estimacion y el reconocimiento hasta de los vencidos.

SUECIA.

P. ¿*Cuáles fueron los sucesos mas importantes ocurridos en* Suecia *durante esta Epoca*?

R. Hacía largos años que gozaba de una paz profunda, cuando por un efecto del tratado de alianza hecho con la Puerta en 1788, atacaron sus tropas á la Rusia; pero el tratado de paz firmado en Werela restableció muy pronto la buena inteligencia entre estas dos Potencias. La muerte de *Gustavo III* asesinado en un baile por Ankerstrœn, colocó á *Gustavo IV* sobre el trono, sin conocerse la verdadera causa de este suceso. Segun el tratado de subsidios formado entre la Gran Bretaña y la Suecia, ésta suministró un cuerpo de doce mil hombres

contra la Francia, al mismo tiempo que el tratado de San Petersburgo hacia tomar las armas á la Rusia en la tercera coalicion de 1805. El Rey suprimió los Estados de la Pomerania Sueca para introducir en ellos la misma Constitucion de sus Estados. Despues de haber vuelto á tomar las armas contra la Francia en 1807, atrajo á su territorio las de la Rusia y experimentó muchos reveses. Gústavo Adolfo IV fue súbitamente arrestado, y confiadas las riendas del Gobierno al Duque de Sudermania; y convocados los Estados para el dia 1º de Mayo de 1809, Gústavo IV abdicó la corona; y la Dieta declaró á él y sus descendientes excluidos del trono. En seguida fue electo Rey de Suecia el Duque de Sudermania, bajo el nombre de *Cárlos XIII*, y se adoptó una nueva Constitucion por la Dieta. Se firmó un tratado de paz con Dinamarca en Jœnkœping, y reunida la Dieta poco despues en Oerebro, inquieta sobre la salud y edad del Duque de Sudermania, nombró por su sucesor en el trono al Príncipe de Ponte-Corvo. Este nuevo Príncipe Real fue recibido en Stokolmo con las mas unánimes aclamaciones. La paz hacia la felicidad de esta Nacion, la cual duró hasta Marzo de 1813 en que se turbó de nuevo por el tratado de Stokolmo entre la Suecia y la Inglaterra contra Napoleon para arrancar el Norte de la dominacion de este último. Finalmente habiendo la muerte de Cárlos XIII colocado sobre el trono al Príncipe Real Bernardote, subió á él bajo el nombre de *Cárlos XIV*, y la única ambicion que le anima parece ser la felicidad de sus súbditos.

DINAMARCA.

P. *¿Qué sucesos notables ocurrieron en Dinamarca en esta Epoca?*

R. En esta Nacion fueron menos numerosos que en todas las demas: hacia muchos años que disfrutaba de una paz que parecia inalterable: sin ambicion, como sin bienes capaces de despertar la de las demas potencias, solo se ocupaba en el co-

mercio y en la navegacion: su poblacion laboriosa, sobria y feliz, bajo un Gobierno paternal, se dedicaba particularmente á la pesca en los mares que la circundan, y hallaba en ellos los medios de una modesta, pero honrosa, existencia. Su situacion en un duro y poco favorecido clima, y sus disposiciones á no inquietar el sosiego de nadie, habrian debido conservarle el suyo; pero sin embargo, la renovacion de la neutralidad armada entre la Rusia, la Suecia, la Dinamarca y la Prusia en Diciembre de 1800, daba sospechas á la envidiosa Inglaterra; y no habiendo apaciguado sus inquietudes las explicaciones que con este motivo se tuvieron, tomó una actitud imponente, y vino á atacar á la Dinamarca. Las escuadras de ámbas naciones se hallaron en el Sund, y despues de un sangriento combate, en el que quedó indecisa la victoria, se hizo en 9 de Abril de 1801 un armisticio indefinido.

Una declaracion del Rey de Dinamarca reune á su Reino el Ducado de Holstein: nuevo motivo de celos de parte del Gabinete Británico, que aumenta las sospechas de una inteligencia secreta con Napoleon, ó cuando menos, unas disposiciones eminentemente favorables hacia él. Desde entonces decreta vengarse el Gobierno Inglés: hace en secreto preparativos para ello, y de repente, sin declaracion anterior alguna, llega la escuadra inglesa mandada por Nelson en 13 de Agosto de 1807 á bloquear la Isla de Séland; bombardea, incendia á Copenhague, y se apodera de la escuadra Dinamarquesa por capitulacion de 7 de Septiembre; y en fin, en 20 de Octubre lleva consigo veinte y ocho navíos de línea y otras cuarenta embarcaciones mas de diversos portes, que eran casi toda la marina Dinamarquesa; de modo que, despues de una pérdida semejante, este Estado apenas se ha contado en la balanza política. No habiendo fuerza alguna, se hace preciso recibir la ley; y esto sucedió á *Federico VI* sucesor de *Cristiano VII*, cuando fue obligado á ceder la Noruega á la Suecia á consecuencia de las disposiciones convenidas entre los Soberanos aliados; y las tentativas hechas por el Príncipe Cristierno para conservársela al Rey,

contra su voluntad, fueron infructuosas; pues batido por Bernardote, Príncipe Real de Suecia, se vió obligado á abandonar el pais. Despues de esta época desastrosa, la Dinamarca está todavía reparando sus pérdidas y creando de nuevo su marina y sus fuerzas.

HOLANDA, Ó PAISES BAJOS.

P. *¿Qué sucesos fueron los mas notables que ocurrieron en esta Epoca en la Holanda y en los Paises Bajos?*

R. Tanto cuanto fueron pacíficos para los pueblos de estos paises los primeros años de la presente época, tan llenos de sucesos singulares y rápidos fueron los que se siguieron á ellos. En 1785 un abierto descontento obliga al Stathouder á dejar la Haya; pero este Príncipe se retira á Gueldres, y algun tiempo despues vuelve á entrar en aquella con los Prusianos, que restablecen el Stathouderato hereditario. La confederacion de las provincias bélgicas consigue arrojar de su territorio á los egércitos Austriacos, que muy luego vuelven á entrar victoriosos. A consecuencia de la batalla de Fleurus, que abrió las puertas de los Paises bajos á los egércitos Franceses, éstos se apoderaron de Bruselas y de todo el pais hasta el Mosa, y ayudando el invierno sus proyectos, le traviesan sobre el yelo y se posesionan de toda la Holanda con tanta facilidad, como si hubiesen maniobrado en una llanura, pues todos los canales estaban helados. Se firma un tratado de alianza entre las Provincias unidas y la Francia contra la Inglaterra; se pronuncia la abolicion del Stathouderato, y tambien la reunion de la Bélgica y el pais de Lieja á la Francia. En 1798 se verifica la proclamacion de la Constitucion de la nueva *República Bátava*: la influencia Inglesa continúa siendo preponderante en este pais. En 1805 se introduce una nueva Constitucion Bátava, y Schimmelpennink es nombrado Gran-Pensionario, siguiendo siempre la misma deferencia para con la Inglaterra. El Emperador Napoleon hace recibir por Rey de Holanda á su hermano *Luis*, éste, aten-

diendo solo á los intereses del Pueblo que gobierna, obra todavía conforme á los del Gabinete Británico: desde entonces, esto es, en 1810, se efectua la reunion de la Holanda al Imperio Francés. Despues de la campaña de Dresde en 1813, los Prusianos entran como vencedores en Holanda, y el gobierno provisorio establecido en Amsterdan proclama la independencia de las Provincias-Unidas, volviendo á llamar al Príncipe de Orange. En fin, el Congreso de Viena añade la Bélgica á la Holanda, y forma de ella un Estado, bajo el nombre de *Reino de los Paises bajos*, cuyo Soberano es *Federico-Guillermo*.

ITALIA.

P. ¿Qué sucesos importantes ocurrieron en ITALIA *durante esta Epoca?*

R. Pio VI ocupa la Silla Pontificia: parte en 1782 para Viena, con motivo de haber hecho José II ciertas supresiones de conventos, en cuyo favor trata de intervenir el Papa, el cual vuelve á Roma á proteger las artes y las ciencias. Arrastrado fuera de sus Estados á consecuencia de su ocupacion por los egércitos Franceses, viene á morir en Valencia (en el Delfinado) en 1799. Pio VII le sucede en la Santa Sede, el cual viene á París á consagrar al Emperador Napoleon. Este se hace coronar en Milan por Rey de Italia, nombrando Virey de ella al Príncipe Eugenio. Habiendo desembarcado en el Reino de Nápoles en Noviembre de 1805 los Ingleses y los Rusos, marcha el egército Francés á arrojarlos de él. *José Napoleon* declarado Rey de Nápoles y Sicilia en Marzo de 1806, toma las riendas del Gobierno. Los Estados Venecianos son reunidos al Reino de Italia, y los Franceses toman posesion de la Etruria cuya Reina parte para España. En 1808 ocupan las tropas Francesas la Ciudad de Roma. Los Ducados de Parma, Plasencia y Toscana se reunen al Imperio Francés. *Joaquin Napoleon* (Murat) remplaza á José en el Trono de las Dos Sicilias. En 1809 es batido el egército Austriaco en Italia cerca de Montebello por

el Príncipe Eugenio, y segunda vez despues del paso del Piava. El egército de Italia, bajo las órdenes del Virey, continúa su marcha victoriosa, y en Mayo de 1809 verifica su union con el grande egército Francés en Alemania. Roma es declarada unida al Imperio. Despues del tratado de paz de Schœmbrun, la Istria y las demas Provincias cedidas por Austria sobre el golfo Adriático son tambien reunidas al Imperio Francés, bajo el nombre de Provincias Ilíricas. Conducido *Pio VII* á París, fija al principio su residencia en el Arzobispado, luego en Fontainebleau, y despues de haber firmado el nuevo concordato con el Emperador de los Franceses, en Enero de 1813, vuelve á Roma. Cuando los egércitos Aliados en 1814 son dueños de París, el Príncipe Eugenio deja la Italia y, despues de una tierna despedida de sus tropas, se retira á Baviera con su Padre-político, y cada uno de los Príncipes desposeidos vuelve á ocupar su puesto: solo Murat, que habia unido sus egércitos á los Coaligados, queda sobre el Trono de Nápoles; pero despues de la vuelta de Napoleon de la Isla de Elba, queriendo auxiliarle con sus fuerzas, es batido por los egércitos Austriacos: obligado á dejar sus Estados, trató de volver á entrar en ellos, pero fue preso y fusilado.

TURQUÍA.

P. ¿*Cuál fue lo mas importante ocurrido en* TURQUÍA *durante esta Epoca*?

R. *Abdul-Hamed* manejaba las riendas del Imperio: la paz de Kouctschouc-Kaynardgi entre él y los Rusos en 1774 reconoce la independencia de los Tártaros de la Crimea y del Kuban; y son cedidos á la Rusia Assou-Kertsch, Jenikalá, Kimbourn y el pais situado entre la embocadura del Bog y del Dnieper. En 1787 estalla la guerra de nuevo entre estas dos Potencias rivales, y toma parte en ella la Austria como aliada de la Rusia. En 1788 sube al Trono *Selim III*, y en 1798 firma un tratado de alianza con la Rusia y otro con la Francia, á

consecuencia de la expedicion de Bonaparte en Egipto. Sin embargo, se hace una nueva declaracion de guerra contra la primera de estas Potencias, á consecuencia de la union y amistad que reinaba entre el Gran Señor y la Francia; y los Ingleses se apoderan de Alejandría. El Sultan *Selim III*, depuesto por los Genízaros en 1807, deja el trono para que le ocupe *Mustafá IV*, que depuesto tambien despues de haber visto á los Ingleses evacuar Alejandría, cede el trono á su hermano segundogénito *Mahmoud II*, cuyo Gran Visir en 1811 gana la batalla de *Routchouk* al General Ruso Kutusow.

ESTADOS-UNIDOS DE AMÉRICA.

P. ¿*Qué fue lo mas importante ocurrido en esta Epoca en los* Estados-Unidos de América ?

R. El Congreso Americano abre sus sesiones y declara la independencia de las Colonias de la América Septentrional, siguiendo muy luego á esta declaracion la Acta de confederacion y union perpetua entre dichas Colonias. Se firma un tratado de alianza y comercio con la Francia, que toma las armas por la independencia y declara la guerra á la Inglaterra, haciendo otro tanto los Españoles. La energía de la Nacion en conquistar su libertad triunfa de todos los obstáculos y hace rendir las armas al egército de Cornwallis, y se reconoce su independencia. Se firman los preliminares en París, y en fin, la paz definitiva de Versalles en Septiembre de 1783, entre la Inglaterra, la Francia y la España, confirma esta independencia. Se promulga la nueva Constitucion federal de los Estados-Unidos de América. La muerte de Washington no detiene el curso de la revolucion. La cesion de la Lusiana por la Francia á esta República federativa, aumenta los recursos de ella y el territorio, al mismo tiempo que los sucesos de Europa la enriquecen con una numerosa poblacion. A consecuencia de las leyes de bloqueo, establecidas por la pretension inglesa, los Estados-Unidos se ven precisados á cerrar sus puertos á todos los bu-

ques ingleses y franceses. Despues de muchas explicaciones, sin éxito alguno, declaran los Estados-Unidos la guerra á la Inglaterra: ésta envia una expedicion formidable, la cual se reduce á incendiar á Washington, á perder ocho mil hombres de sus mejores tropas, y á conseguir por resultado de las enormes sumas gastadas en esta empresa, una vergonzosa retirada verificada con mucho trabajo.

Desde esta Epoca los Estados-Unidos han aumentado prodigiosamente su poblacion y sus recursos, han adquirido las Dos Floridas cedidas por la España, y es de esperar que algun dia la Inglaterra tendrá en esta República una rival, y las naciones de Europa una defensa contra la supremacía marítima que las domina.

INDICE

De los Artículos contenidos en el Tomo II. de la Enciclopedia de la Juventud.

COSMOGRAFÍA Y ASTRONOMÍA.

Cosmografía y Astronomía. . . . . Pág. 3.
Del sistema del Mundo ó Planetario. . . . . 4.
Del Sol. . . . . 6.
De los Planetas. . . . . 8.
De la Tierra, considerada astronómicamente como Planeta, y de la Luna su Sátelite. . . . . 11.
Eclipses. = *De Sol pág.* 14. = *Idem de Luna*. . . . . 15.
Del Flujo y Reflujo, ó de las Mareas. . . . . id.
De los Cometas. . . . . 16.
De las Estrellas. . . . . 18.
De las Constelaciones. . . . . 20.
Del Tiempo y del Calendario. . . . . 23.
De la Era Republicana Francesa. . . . . 27.
De las nuevas medidas Francesas. . . . . 29.
De la Esfera. . . . . 31.

GEOGRAFÍA.

Elementos de Geografía Física. . . . . 34.
—— *De las Cartas Geográficas*. . . . . 38.
Geografía Política, ó Nociones Generales sobre las cuatro partes del Mundo. . . . . 39.
CAPITULO I. —— *Europa*. . . . . 40.
Seccion I. —— *De las Tierras firmes de Europa* 42.
Rusia de Europa. . . . . 43.

Suecia y Noruega. . . . . 48.
Dinamarca. . . . . 51.
Polonia. . . . . 53.
Prusia. . . . . 56.
Francia. . . . . 58.
——*Sus Departamentos, desde la pág.* 61 *á la*. . . 87.
Colonias Francesas. . . . . id.
——*En Asia*. . . . . id.
——*En Africa*. . . . . id.
——*En América*. . . . . 88.
Reino de los Paises Bajos. . . . . 91.
——*De la Bélgica ó Paises Bajos, antes Austriacos, que acaban de reunirse á la Holanda*. . . . . 93.
Suiza ó Confederacion Helvética. . . . . 95.
Alemania. . . . . 97.
Estados que forman el Imperio de Austria. . . . . 103.
——*Austria*. . . . . 104.
——*Bohemia*. . . . . 105.
——*Hungría*. . . . . 107.
——*Iliria*. . . . . 108.
——*Reino Lombardo-Veneto*. . . . . 109.
Reino de Baviera. . . . . 112.
Reino de Wurtemberg. . . . . 115.
Reino de Sajonia. . . . . 117.
Reino de Hannóver. . . . . 120.
Gran-Ducado de Báden. . . . . 121.
España. . . . . 122.
Division política de España. . . . . 127.
Castilla la Nueva. *Se compone de las provincias de Madrid.* = *Toledo.* = *Guadalajara.* = *Cuenca.* = *Mancha*. . . . . id.
Castilla la Vieja. *Comprende las provincias de Burgos.* = *Soria.* = *Segovia.* = *Avila*. . . . . 132.
Leon. *Abraza las provincias de Leon.* = *Palencia.* = *Salamanca.* = *Valladolid.* = *Zamora.* = *Toro*. . 133.

Provincias Vascongadas, que son: Guipuzcoa. = *Vizcaya.* = *Alava.* . . . . . 136.
Navarra. . . . . . 137.
Aragon. . . . . . 138.
Cataluña. . . . . . 139.
Valencia. . . . . . 141.
Murcia. . . . . . 142.
Andalucía. *Se compone de los Reinos de Sevilla.* = *Cordoba.* = *Granada.* = *Jaen.* = *Nuevas Poblaciones de Sierra Morena.* . . . . . 144.
Extremadura. . . . . . 147.
Galicia. *Se divide en siete provincias, á saber: Santiago.* = *Betanzos.* = *Coruña.* = *Lugo.* = *Orense.* = *Mondoñedo.* = *Tuy.* . . . . . 149.
Islas Baleares, *que son: Mallorca.* = *Menorca é Ibiza.* 150.
Presidios de España en Africa. . . . . . 151.
Posesiones ultramarinas de España. . . . . . 152.
Division Eclesiástica de España. . . . . 153.
Portugal. . . . . . 155.
Italia. *Se compone de los Estados siguientes: Cerdeña* = *Reino Lombordo Veneto.* = *Parma.* = *Toscana.* = *Módena.* = *Estados de la Iglesia* = *Nápoles y Sicilia.* . . . . . 157.
Turquía de Europa. . . . . . 162.
Seccion II. — *Islas de Europa.* . . . . . 165.
Islas del Mar Mediterráneo. . . . . id.
— *Córcega.* . . . . . id.
— *Cerdeña* . . . . . 166.
— *Sicilia.* . . . . . id.
— *Malta.* . . . . . 167.
— Islas Jónicas, *que son: Corfú.* = *Santo Mauro ó Leucades.* = *Cefalonia.* = *Zante.* = *Cérigo.* = *Carzolari.* = *Ithaca.* . . . . . id.
— *Candía.* . . . . . 168.
— *Negroponto.* . . . . . id.

——*Archipiélago de la Grecia*. . . . . 169.
——*Mallorca, Menorca é Ibiza*. . . . . id.
Islas del Océano. . . . . id.
——*Islas Británicas ó Inglaterra, á saber: Gran Bretaña. = Escocia é Irlanda*. . . . . 170.
CAPÍTULO II. ——*Asia*. . . . . 177.
Seccion I. ——*De las Tierras Firmes de Asia*. 179.
Turquía de Asia. . . . . id.
Arabia. . . . . 182.
Persia. . . . . 183.
La India. . . . . 185.
Rusia de Asia. . . . . 189.
La China. . . . . 192.
Seccion. II. ——*Islas de Asia, á saber: Las Kuriles. = Saghalian. = Jeso. = El Japon. = Las Islas de los Ladrones ó Marianas. = Las Filipinas ó Manilas. = Las nuevas Filipinas. = Las Molucas. = Islas de los Célebes. = Islas de la Sonda, que son: Sumatra, Java y Borneo. = Ceilan. = Las Islas Maldivias*, págs. desde 196 á la. . . . . 200.
CAPÍTULO III. —— *Africa*. . . . . 201.
Seccion I. —— *Tierras firmes de Africa*. . . 203.
Egipto. . . . . id.
Berbería. . . . . 205.
Guinea. . . . . 207.
Nigricia. . . . . 208.
La Nubia. . . . . 209.
Abisinia ó Etiópia. . . . . id.
Costa de Ajan. . . . . 210.
Congo. . . . . 211.
Cafrería y País de los Hotentotes. . . . . 212.
Seccion II. —— *Islas de Africa*. . . . . 215.
Artículo I. —— Islas de Africa en el Océano Atlántico, á saber:
Isla de la Madera. . . . . id.

Islas Canarias que son: *Lanzarote.* = *Forteventura.* = *Gran-Canaria.* = *Tenerife.* = *La Gomera.* = *Palma.* = *Isla del Hierro.* = *Y otras pequeñas.* . . . . 216.
Las Azores. . . . . . 217.
Islas de Cabo-Verde. . . . . . 218.
Islas del Golfo de Guinea. . . . . . id.
La Ascension. . . . . . id.
Santa Helena. . . . . . 219.
ARTÍCULO II. —— ISLAS DE AFRICA EN EL MAR DE LAS INDIAS Á SABER:
Madagascar. . . . . . id.
Isla de la Reunion. . . . . . 220.
Isla de Francia ó Mauricia. . . . . . 221.
Islas Cómoras. . . . . . 222.
Islas Secheles. . . . . . id.
Socotora. . . . . . id.
CAPÍTULO IV. —— AMÉRICA. . . . . 223.
SECCION I. —— *AMÉRICA SEPTENTRIONAL.* . . . 226.
Antiguo Méjico. . . . . . id.
Nuevo Méjico. . . . . . 227.
La California. . . . . . id.
Estados-Unidos de América. . . . . . id.
La Florida. . . . . . 230.
El Canadá. . . . . . id.
Nueva-Escocia. . . . . . 231.
Nueva-Bretaña. . . . . . id.
SECCION II. —— *AMÉRICA MERIDIONAL.* . . . 232.
Tierra-Firme. . . . . . id.
Perú. . . . . . 233.
Paraguay. . . . . . 234.
Chile. . . . . . id.
Brasil. . . . . . 235.
Pais de las Amazonas. . . . . . 236.
La Guayana. . . . . . 237.
Tierras Magellánicas. . . . . . id.
SECCION III. —— *ISLAS DE AMÉRICA.* . . . . 239.

Isla de Terra-Nova. . . . . id.
Isla Real ó Cabo-Breton, Anticosti y San Juan. . id.
Isla Longa, ó Long-Island. . . . . 240.
Las Bermudas. . . . . id.
Las Lucayas. . . . . id.
Cuba. . . . . id.
La Jamaica. . . . . 241.
Santo Domingo. . . . . id.
Puerto-Rico. . . . . 242.
Santa Cruz. . . . . id.
La Guadalupe. . . . . id.
La Martinica.=Santa Lucía.=La Granada.=La Deseada.=María-Galanda.=San Pedro.=Miguelon. id.
La Trinidad.=La Barbada.=La Dominica.=San Cristoval. . . . . id.
San Eustaquio.=Bonair.=Oruba.=San Bartolomé.=San Martin. . . . . id.
Islas de América Meridional. . . . . 244.
Chiloe.=Fernando-Noroña.=Juan Fernandez.=Islas Magellánicas, ó Tierra del Fuego.=Las Maluinas ó Falkland. . . . . id.
CAPÍTULO V. —— Tierras Arcticas, Australes, y Antarticas, á saber:
Arcticas. *El Spitzberg*. . . . . 245.
Groenlandia. . . . . id.
Nueva Zembla. . . . . 246.
Australes. *Nueva Guinea*. . . . . id.
Nueva Holanda. . . . . 247.
Nueva Zelanda. . . . . id.
Otras id. *La Nueva-Bretaña.=Nueva-Irlanda.=Islas de Salomon.=Isla Isabela*. . . . . id.
Nuevos Descubrimientos. *=Nueva Caledonia.=Nuevas Hebridas.=Islas de los Amigos.=Id. de la Sociedad.=(La principal es Otaiti).=Las Marquesas.=Islas de los Galápagos.=Las de Sandwich, entre ellas Owhihee*. . . . . 248.

HISTORIA PROFANA.

HISTORIA ANTIGUA. . . . . 249.
De los Egipcios. . . . . . id.
Del Imperio de los Asirios. . . . . . 253.
De los Griegos y Macedonios. . . . . . 259.
De los Romanos. . . . . . 269.
HISTORIA MODERNA. . . . . 285.
I. EPOCA. = Clovis. *Principio de las Monarquías Modernas.* . . . . . 286.
II. EPOCA. = Mahoma, *ó el orígen de los Imperios de Oriente.* . . . . . 290.
III. EPOCA. = Cárlo Magno, *ó el Imperio de Occidente renovado por los Franceses.* . . . . . 295.
IV. EPOCA. = Othon el Grande, *ó el Imperio pasando de los Franceses, á los Alemanes.* . . . . . 301.
V. EPOCA. = *Las Cruzadas.* . . . . . 305.
VI. EPOCA. = *Rodulfo de Hapsbourg.* . . . . . 315.
VII. EPOCA. = *Cristoval Colon.* . . . . . 324.
—*Segunda parte de la 7.ª Epoca.* . . . . . 332.
VIII. EPOCA. = *El tratado de Westfalia.* . . . 338.
IX. EPOCA. = *Comprensiva de los sucesos acaecidos en Europa, desde el año de 1774, al de 1801.* . 348.
Sucesos de Inglaterra. . . . . . id.
—*Portugal.* . . . . . 351.
—*Austria.* . . . . . 352.
—*Prusia.* . . . . . 353.
—*Polonia.* . . . . . 355.
—*Rusia.* . . . . . id.
—*Suecia.* . . . . . 357.
—*Dinamarca.* . . . . . 358.
—*Holanda, ó Paises-Bajos.* . . . . . 360.
—*Italia.* . . . . . 361.
—*Turquía.* . . . . . 362.
—*Estados-Unidos de América.* . . . . . 363.

LISTA DE LOS SEÑORES SUSCRIPTORES.

1.º) Yo,

El R. P. Fr. Juan de la Vega, Capuchino del convento del Prado.
Don José María Ruibal, vecino de la ciudad de Tuy.
Don Santiago Lopez.
Don Pedro Ubeda.
Don Juan Nepomuceno Suarez.
Don Antonio Lopez Salazar, Escribano de Cámara del Consejo.
Don Juan Antonio Sol.
Don Francisco Rojas y Pizarro, Ministro del Tribunal mayor de Cuentas.
Don Manuel Larraza.
Don Timoteo Arnaiz.
Don Juan Bermejo Isirgo.
Don Justo Sanchez.
Don Juan Davejan.
Don José Cruz.
Don Vicente de Mier y Teran.
Don Antonio García y Muñoz.
Don Bartolomé de Irribarren.
Don Pedro de Córdoba.
Don José Tirado.
Don José Escames.
Don Alejandro García.
Don Pedro Pabón.
Don Manuel Enrique Robira.
Don Joaquin Pascual, Presbítero.
Don G. P. J.
Don Francisco Javier Berben.
Don Manuel Alvarez.
Don Miguél Calvorubio.
Don Leandro José Vinsegra.
Don Rodrigo Arias.

Don Manuel Gonzalez.
Don Cayetano de Diez.
Don Justo Fernandez.
Don Lorenzo de Alzate.
Don Ramon Francisco Ochoa.
Don José María Ruibal.
Don Luis María Mosquera.
El Excmo. Sr. Odonel.
Don Manuel Delgado.
Don Miguél Tizon de la Calle.
Don José Rodriguez de la Presa.
Dr. D. Fernando Alvarez del Rio.
Don Pedro Calvo.
Don Ramon de Palacio.
Don Ignacio Lopez.
Don Bernardo Ortiz de Zarate.
Don Luis de la Cámara.
Don Manuel Coronado.
Don Juan Pinillos.
Don Domingo Omlim, Coronel de los Reales Ejércitos.
Don Angel Polo, por 4 egemplares.
Don José Fernandez.
Don Ramon del Valle.
Don Timoteo Rodriguez Carrillo.
Don Diego Lopez Ballesteros.
Don José de Gortari.
Don Vicente Blanco, por 2 ejemplares.
Don José Ramon Moreno, Abogado de la Chancillería de Granada.
Don Joaquin Vazquez, Canónigo de los Santos Sepulcros de Calatayud.
Don Pedro Asensio Martinez.
Don Manuel Puelles.
Don Ramon de Ortiz y Aguilar, Profesor de primera educacion en Ubeda.
Don Martin García.

El P. Abad del Monasterio de San Pedro de Montes.
Don Andrés Iranzo.
Don Luciano Camazon.
Don Manuel Nieto y Castillo.
Don Ramon Gonzalez de Sicilia.
El Sr. D. Francisco María de Aranguren, Presbítero, Vicario perpétuo de la parroquia de santa María de la Villa de Tolosa en Guipúzcoa.
Don Luis Ferris, del comercio de Libros de Murcia, por 6 ejemplares.
Don Evaristo de Echaquez.
Don José María Vizguera.
Los Sres. Pisini y Orduña, del comercio de Badajoz, por 2 ejemplares.
Don Manuel Fernandez, por 5 ejemplares.
Don Ramon Ortiz.
Don Felipe Iglesias.
Don Francisco Antonio Tenllado.
Don José María Gimenez.
Don Juan Villanueva.
Don Fermin Pilar Diaz, Arquitecto académico de mérito de la Real de San Fernando.
Don Francisco de Trasgallo.
Don Ramon Franco.
Don Luis Rojas, del comercio en Valladolid.
Don Julian Villarán.
Don Lorenzo Dale.
Don Eduardo Arenas, profesor de Jurisprudencia.
Doña Ramona Perez, del comercio de libros en Santiago, por 4 ejemplares.
Don Francisco Diaz Razola, del comercio de libros en Madrid, por 4 ejemplares.
Don Francisco Soto.
Don Mariano Miguél de Reinoso.
Don José Arenas, Oficial de la Contaduría en Málaga.
Don Luis de Carreras y Ramon, del comercio de libros en

la ya expresada ciudad de Málaga, por un egemplar.
Don Isidro Plasencia y Ruiz.
Don Ramon Gutierrez Ramos, Repartidor del Consejo Real.
Don Ventura Sedano, Oficial de la Secretaría del Despacho de Hacienda.
Don Felipe Martin Lopez, Profesor de primera educacion.
La Excma. Sra. Marquesa de Escalona.
Don Tomás Bertran y Soler.
Don Ventura Fernandez.
Don José Latorre.
El Coronel D. Fulgencio Ceballos, del cuerpo de Artillería.
Don Francisco Diaz Ordoñez.
Don José Vazquez.
Don José Sanz y Lopez.
Don Antonio Gonzalez de Villaumbrosía, hacendado de Soria.
Don Cándido Telles.
Doña Eulalia Brini, del comercio de libros.
Don Domingo Rojas.
Sr. D. Vicente Fernandez de Iglesias.

BIBLIOTECA NACIONAL
DE MAESTROS