

PEQUEÑO ATLAS

GENERAL

ARGENTINA

de la

REPÚBLICA

"EL ARGENTINO"

*Trazado según
los datos más recientes*

por

Aquilino Fernandez

PROFESOR DE DIBUJO EN VARIAS ESCUELAS SUPERIORES
Y NOCTURNAS DE LA CAPITAL.

BUENOS AIRES

EN VENTA

Por menor, en todas las librerías.

Por mayor, en casa del autor, Victoria, 1970 - Buenos Aires



COMPANIA SUD AMERICANA DE LIBERTES DE BANCO BUENOS AIRES

Obsequio
del Autor

6449

PEQUEÑO ATLAS GENERAL

DE LA

REPÚBLICA ARGENTINA

TRAZADO SEGÚN LOS DATOS MÁS RECIENTES

POR

AQUILINO FERNANDEZ

PROFESOR DE DIBUJO DE VARIAS ESCUELAS SUPERIORES Y NOCTURNAS DE LA CAPITAL

ACOMPAÑADO DE LA DESCRIPCIÓN DE CADA UNA DE LAS PROVINCIAS Y GOBERNACIONES

ESCRITA POR

CARLOS H. PIZZURNO

PROFESOR NORMAL Y DIRECTOR DEL INSTITUTO NACIONAL

34529



BUENOS AIRES

COMPañÍA SUD-AMERICANA DE BILLETES DE BANCO

Calles Chile 263 y San Martín 155

1898



210 x 267

PRÓLOGO

Al dar hoy á la luz pública el *Pequeño Atlas Elemental de la República Argentina*, confeccionado con el exclusivo propósito de que sirva de auxiliar provechoso en la enseñanza de la Geografía Nacional, creemos prestar un verdadero servicio á las escuelas argentinas y llenar una necesidad sentida.

La ausencia de un atlas que, descargado de detalles innecesarios en la escuela, reuniera á sus recomendables condiciones artísticas y materiales, la de consignar aquellos cambios y nuevos datos dignos de hacerse constar, que estuviera al día, por decirlo así, nos indujo á emprender tan ardua como difícil tarea, alentados desde un principio por un grupo numeroso de competentes profesores argentinos que sentían como nosotros esa necesidad reclamada.

Y en verdad, que de los atlas que conocemos, ninguno se halla en condiciones de servir convenientemente: unos por sus grandes dimensiones y su alto precio, é inadmisibles, por tanto, en la escuela elemental y aún en los colegios nacionales; algunos por lo atrasados en los datos que encierran, debido á su antigüedad; otros por abundar en fútiles detalles y por no estar al corriente de los adelantos realizados en la geografía argentina; ó bien porque son confusos ó excesivamente incompletos, sin tener, por otra parte, mérito artístico real.

El que hoy publicamos, creemos, y esta es la opinión de todas las personas entendidas á quienes lo hemos hecho conocer, reúne los principales requisitos, que no hemos encontrado en los que se hallan actualmente en circulación.

Sin embargo, no sin mucho vacilar iniciamos hace tres años nuestra tarea, temiendo que la obra que emprendíamos fuera superior á nuestras fuerzas. No han sido pocas las dificultades de todo género con que tropezamos á cada paso, sin encontrar, á veces, fuentes donde poder desvanecer nuestras dudas, y deteniéndonos, otras, en el camino, casi desalentados y resueltos á no proseguir empresa tan abrumadora. Pero, el apoyo que nos prestaron personas de esta capital y de las provincias, especialmente preparadas en la materia; el que encontramos en las oficinas técnicas nacionales; la luz que nos proporcionaron miembros de comisiones exploradoras y de límites, favoreciéndonos con sus observaciones y con datos importantes, como también, la consulta y el estudio comparado de cuanto trabajo de importancia, ya cartográfico, ya descriptivo, aunque con frecuencia contradictorios, pudimos aprovechar, nos ayudaron á llegar hasta el fin, realizando una tarea sólo apreciable por quien se haya ocupado alguna vez de trabajos de esta naturaleza.

Lejos de nosotros la pretensión de que nuestros mapas estén exentos de algunas deficiencias y errores; esto tiene que suceder, hasta que estudios más serios y completos, que costarán largos años de trabajos, hagan conocer mejor el extenso territorio de esta República, en gran parte inexplorada todavía ó incompletamente conocida.

Al trazarlos, no hemos omitido esfuerzo, para aproximarlos á la verdad, tomando como base las obras más modernas y los trabajos mejor reputados y de más relativa exactitud. Algunos viajes personalmente realizados por varias provincias, nos han permitido igualmente aportar datos importantes para la confección del atlas.

Como se verá, una buena parte de las provincias aparecen notablemente modificadas en su *división departamental*, por cuanto se han consignado en nuestros mapas, con la más aproximada exactitud, las alteraciones que se han hecho en ellas los últimos años. En cuanto á las *vias férreas*, puede asegurarse que están señaladas en su totalidad, aun las inauguradas en los últimos meses, incluso Enero del corriente año. Para ello nos han servido algunos trabajos muy completos recientemente publicados, las noticias recogidas en los periódicos, aun de los aparecidos estando ya en impresión el atlas, y los informes de las empresas á las que consultamos.

Siendo la geografía y la historia dos ciencias hermanas que se auxilian mutuamente, hemos juzgado útil señalar en nuestros mapas y en la medida de lo posible, los lugares donde se han desarrollado hechos históricos de importancia, concretándonos casi exclusivamente á los que pertenecen al período de la Independencia y la organización nacional. Hasta el presente, no conocemos atlas alguno que ofrezca á los estudiantes el hallazgo de esos lugares que á cada paso ven nombrados en los textos de historia y muchos de los cuales es raro encontrar en los mapas.

Además de los particulares de las provincias y de las gobernaciones, completan este atlas un *Mapa-Mundi* en hemisferios, uno de la *América Meridional* y uno *general detallado* de la *República Argentina*.

Acompañando á los mapas hemos incluido como complemento, las descripciones de los territorios que aquellos representan, escritas consultando también las principales obras de geografía argentina, artículos y folletos diversos, y narraciones de algunos exploradores y viajeros, adaptándolas al mapa descripto y á los programas oficiales de las escuelas públicas y de los colegios nacionales. Debemos estas descripciones, redactadas con precisión y claridad recomendable, al señor Carlos H. Pizzurno, director del Instituto Nacional de esta Capital, y profesor normal ventajosamente conocido por su competencia y laboriosidad.

Para terminar, solo nos resta manifestar que, si el magisterio argentino encuentra que nuestro trabajo llena las necesidades siempre crecientes de la enseñanza, veremos ampliamente satisfechos nuestros anhelos y justamente recompensados nuestros desvelos.


AQUILINO FERNÁNDEZ.

Enero de 1898.

MAPAS QUE CONTIENE ESTE ATLAS

1. MAPA MUNDI.
2. AMÉRICA DEL SUD.
3. MAPA GENERAL DE LA REPÚBLICA ARGENTINA.
4. » » TOPOGRÁFICO DEL DISTRITO FEDERAL DE LA CAPITAL.
5. PARTIDOS MÁS INMEDIATOS Á LA CIUDAD DE BUENOS AIRES.
6. PROVINCIA DE BUENOS AIRES.
7. » » ENTRE RÍOS.
8. » » CORRIENTES.
9. » » SANTA FE.
10. » » CÓRDOBA.
11. » » SAN LUIS.
12. » » SANTIAGO DEL ESTERO.
13. » » TUCUMÁN.
14. » » MENDOZA.
15. » » SAN JUAN.
16. » » LA RIOJA.
17. » » CATAMARCA.
18. » » SALTA.
19. » » JUJUY.
20. GOBERNACIONES DE FORMOSA Y DEL CHACO.
21. GOBERNACIÓN DE MISIONES.
22. » » DEL NEUQUEN.
23. GOBERNACIONES DE LA PAMPA, RÍO NEGRO Y CHUBUT.
24. » » SANTA CRUZ Y DE LA TIERRA DEL FUEGO.
— ISLAS MALVINAS.





AMÉRICA DEL SUD

La *América del Sud* ó *Meridional* constituye con la del Norte el llamado Continente Occidental ó Nuevo Mundo, descubierto por Colón en 1492.

Su territorio afecta la forma de una gran península triangular, unida á la América Septentrional por el istmo de Panamá, y rodeada por el mar de las Antillas y los océanos Atlántico y Pacífico.

Suele, también, llamársele *América Española*, por haber sido conquistada y colonizada por España, hablándose en toda ella la lengua castellana, con excepción del Brasil, cuyo idioma es el portugués.

Forman la América Meridional 10 repúblicas y 3 colonias extranjeras.

Las repúblicas son: VENEZUELA, cuya capital es *Caracas*; COLOMBIA, cap. *Santa Fe de Bogotá*; ECUADOR, capital *Quito*; PERÚ, cap. *Lima*; BOLIVIA, cap. *Sucre* ó *Chuquisaca*; ESTADOS UNIDOS DEL BRASIL, cap. *Río Janeiro*; PARAGUAY, cap. *La Asunción*; URUGUAY, cap. *Montevideo*; **República Argentina**, cap. *Buenos Aires*, y CHILE, cap. *Santiago*.

Las tres colonias, denominadas *Guayanas*, son: la INGLESA, cap. *Georgetown*; la HOLANDESA, cap. *Paramaribo* y la FRANCESA, cap. *Cayena*.

De todos estos territorios, el más extenso y poblado es el del Brasil, al que le sigue la República Argentina, que, á su vez, ocupa el primer rango por su adelanto y civilización.

Pueblan hoy el suelo de Sud América al rededor de 30 millones de habitantes, teniendo una superficie aproximada de 18 millones de km. cd.

Atraviesa la región occidental de su territorio, en toda su extensión de norte á sud, próxima y paralelamente á la costa del Océano Pacífico, la gran cordillera de los *Andes*, que da origen á dos vertientes: la del E. y la del O., estrecha esta última y dilatada la primera, por la cual corren caudalosos y muy importantes ríos. Esta gigante cordillera, la más larga del mundo, eleva sus picos á inmensa altura, alcanzando hasta 7,000 metros. Se extiende desde el estrecho de Magallanes hácia el norte, penetra en la América Septentrional y se prolonga hasta el extremo noroeste del continente, cambiando de nombre en los diversos territorios por que pasa.

Alzanse también en la América del Sud algunos otros

sistemas de montañas secundarios, que afectan la región del norte, del este y del sud.

De los ríos que corren por sus llanuras son los principales el *Amazonas*, que es el más caudaloso del mundo y que está formado por grandes y numerosos afluentes; el *San Francisco*; el *de la Plata*, que es el más ancho, con sus afluentes el *Paraná* y el *Uruguay*; el *Colorado* y el *Negro*, todos los cuales desaguan en el Océano Atlántico; el *Magdalena* y el *Orinoco*, al norte, que se vierten en el mar de las Antillas.

Tiene tres *lagos* importantes: el de *Maracaibo*, al norte de Venezuela; el de *Titicaca*, entre el Perú y Bolivia, y el de *los Patos*, en la costa sud del Brasil.

Entre los *golfos* sobresalen el de *Darien*, el de *Venezuela*, el de *San Matías* y de *San Jorge*, en las costas del Océano Atlántico, y el de *Peñas*, de *Guayaquil* y de *Panamá*, en las del Pacífico.

Las *islas* principales son: las *Malvinas*, la *Tierra del Fuego* y algunos archipiélagos inmediatos.

Los *puertos* más notables son: sobre el Atlántico, los de *Buenos Aires*, *La Plata*, *Montevideo*, *Río Janeiro*, *Bahía* y *Pernambuco*, y sobre el Pacífico el de *Valparaiso* y el del *Callao*.

La América del Sud presenta variedad de *climas*, hallándose cortada por el Ecuador y el trópico de Capricornio. Puede decirse que en el norte y en el centro es caluroso, haciéndose templado y luego fresco y frío, á medida que se avanza hácia el sud aproximándose á la región glacial antártica. Modifican notablemente el clima de algunos parajes la influencia de las montañas nevadas, ó de los ríos, de los mares, de los vientos, de los bosques, de las llanuras, etc.

En cuanto á las *producciones*, puede decirse que es un país privilegiado por la naturaleza, pues, á la prodigiosa exuberancia vegetal de su suelo, reúne una inmensa producción animal, gozando de fama histórica sus inagotables riquezas minerales, que tanto despertaron la codicia de los aventureros españoles.

Es América una verdadera tierra de promisión, á la que afuye en número considerable el elemento extranjero, que encuentra siempre en ella campo abundante para ejercitar su actividad, ya sea en el terreno de las ciencias, de las artes, de la industria ó del comercio, amparado por leyes justas y liberales.



REPÚBLICA ARGENTINA

La **República Argentina** ocupa la parte Sud de la América Meridional y está encerrada entre los 21° 40' y 55° de latitud sud, y los 53° 38' y 73° de longitud occidental.

Límites. — Tiene al N. á Bolivia, Paraguay y Brasil; al E. Paraguay, Brasil, República Oriental del Uruguay, el Río de la Plata y el Océano Atlántico; al S. Chile y el Océano Atlántico, y al O. Chile, de la que está separada por la cordillera de los Andes.

La demarcación de los límites ha costado, y cuesta todavía, largas y hasta enojosas cuestiones á la Nación Argentina, las que en su mayor parte han sido ya resueltas pacíficamente. Con *Bolivia* fué solucionada por un tratado firmado por el gobierno de las dos naciones, con fecha 10 de Marzo de 1893, y por el cual la provincia de Tarija, que fué el territorio discutido, queda como boliviana. Actualmente ocupanse de señalar la línea divisoria las comisiones nombradas al efecto por ambas repúblicas. Queda igualmente como argentina una gran parte del territorio de Atacama.

Con el *Paraguay* fué también resuelta la cuestión mediante el arbitraje del Presidente de los Estados Unidos del Norte, quien en 1878 falló á favor del Paraguay, al que se le cedió la parte del antiguo territorio del Chaco, comprendida al N. del río Pilcomayo, el cual, juntamente con el río Paraguay y el Paraná hasta el Iguazú, establecen nuestro límite actual con aquella república. Por ese mismo fallo quedaron de propiedad argentina las islas de Apipé y del Cerrito, la primera en el Paraná y la segunda en la confluencia de este río con el Paraguay.

Con el *Brasil* terminó el litigio merced al fallo dado el 6 de Febrero de 1895 por el árbitro elegido, que lo fué el Presidente de los Estados Unidos. El territorio en discusión era la parte oriental de Misiones, declarada posesión brasilera, fijándose como límite los ríos *Pepirí-Guazú* y *San Antonio*.

La demarcación del límite O. con *Chile*, no se ha terminado aún, si bien ambos gobiernos y las comisiones técnicas nombradas para ello, trabajan activamente por llegar á la definitiva solución de la contienda. El tratado de 1881 dió á Chile la posesión de la faja más meridional de la Patagonia y la parte occidental de la Tierra del Fuego, que Chile reclamaba íntegra desde 1843. El límite en esta parte está ya fijado por medio de hitos de hierro, colocados siguiendo desde la cordillera el paralelo de los 52° hasta Monte Aymond y desde éste hasta la punta Dungeness, bajando luego hácia el Sud rectamente desde el cabo del Espíritu Santo hasta el canal de Beagle. Chile no tendrá puerto alguno sobre el Atlántico, y la República Argentina ninguno en el Pacífico. El estrecho de Magallanes será perpetuamente neutral, no pudiéndose construir en sus costas fortificaciones ni defensas militares.

La línea fronteriza del O. correrá por las cumbres más elevadas de la cordillera Andina, que dividan aguas, y pasará por entre las vertientes que se desprenden á uno y otro lado.

Las islas Malvinas, que desde la época colonial formaron parte del territorio argentino, y que de derecho les corresponden todavía, fueron violentamente usurpadas por los ingleses, que las ocupan desde 1833, á pesar de las reclamaciones entabladas repetidas veces.

Superficie.—Según la última medición practicada, la extensión de la República Argentina alcanza á 2.885,620 kilómetros cuadrados, ocupando el segundo lugar en Sud-América.

Población.— La población de la República ascendía el 10 de Mayo de 1895, fecha en que se levantó el último censo, á la suma de 4.044,770 habitantes, comprendiéndose en esa suma la población no censada, que asciende, según cálculo, á 60,000 habitantes, y la india, que alcanza á 30,000. (1)

Aspecto general.— Por su aspecto físico, la República Argentina puede dividirse en tres secciones diferentes: la *occidental ó andina*, la *pampeana* y la *interfluvial*. La *occidental* es montañosa y comprende la dilatada zona afectada por la cordillera de los Andes y sus desprendimientos, encerrando valles de variado aspecto y abundando en riquezas minerales. En ella están comprendidas las provincias del Norte y andinas y la parte occidental de las Gobernaciones del Sud. La *pampeana* abarca la región central y Sud de la República, desde la parte oriental de Salta y gobernaciones de Formosa y Chaco, hasta las gobernaciones australes comprendiéndose en ella la llanura de las provincias andinas y los territorios de Santa Fe y Buenos Aires. Ella, como su nombre lo indica, es una extensa planicie con declive hácia el S. E., por la cual corren innumerables ríos y arroyos que, naciendo en la cordillera andina, van á echarse en los grandes ríos del litoral y en el Océano Atlántico, ó bien se pierden en la misma llanura. Si bien en esta sección se alzan algunos cordones de sierras y se muestran en parte bosques y ondulaciones, no por eso pierde su carácter general de llanura. Presenta numerosos lagos y lagunas, extensos bañados y grandes salinas; abunda en variada y rica vegetación, y alimenta á millones de cabezas de ganado. Al Sud es donde está menos poblada y donde la vegetación es menos abundante. La sección *interfluvial* es la encerrada entre los ríos Paraná y Uruguay, conocida generalmente por el nombre de *Mesopotamia Argentina*. En ella están comprendidas las provincias de Entre Ríos y Corrientes y la gobernación de Misiones, mostrando caracteres diferentes al de las dos regiones anteriores. Su suelo variado presenta al Sud el hermoso *delta* del Paraná, cuajado de islas feracísimas, y luego, al avanzar hácia el Norte se muestra ondulado, con algunas cuchillas vegetadas, atravesado por una inmensa red de corrientes de agua que lo fertilizan y ocupado por ricas praderas y selvas que se dilatan hácia el Norte en una grande extensión, cubriendo gran parte del suelo correntino. Aquí el terreno se deprime notablemente, formando grandes lagunas y esteros, para volver á cambiar de carácter al entrar á Misiones, donde se elevan las sierras de su nombre, llenas de verdor y rodeadas en gran parte de bosques.

(1) Si al total que consignamos, se agregan los 50,000 argentinos que según lo calculado residen en el extranjero, la población nacional sube á 4.094,770 habitantes, que es la población que todos atribuyen á la República. Naturalmente que desde 1895 hasta la fecha, esas cifras se habrán alterado algo, pudiendo hacerse notar, por ejemplo, que mientras el censo da á la Capital federal 663,854 habitantes, la Estadística municipal le asignaba el 30 de Noviembre de 1897, un total de 736,034 habitantes.

Orografía.—Las montañas de la República Argentina forman parte de *cuatro* sistemas separados: el *Andino*, el *Central*, el del *Sud* y el de *Misiones*. (1)

Forma el macizo principal, la gran **Cordillera de los Andes**, llamada más propiamente *Cordillera Occidental* ó *Real* y que se extiende de N. á S. hasta la Tierra del Fuego, interpuesta como un muro gigantesco entre nuestra república y la de Chile, estableciendo el límite entre ambas. Alta en la parte norte, va gradualmente disminuyendo en altura hasta perderse en las llanuras patagónicas, después de desafiar á las nubes con sus cumbres colosales y perpetuamente nevadas; después de haber mostrado aquí y allí volcanes, ya apagados, ya en actividad; altas mesetas áridas ó vegetadas; inmensos peñascos y desfiladeros estrechos; abismos sorprendentes y profundos; innumerables valles, altos unos, bajos otros, ya fértiles ó áridos; multitud de pasos, cascadas, arroyos, ríos y lagos, etc., que le dan un aspecto imponente que admira al viajero por su majestad y grandeza. Es de notarse que esta cordillera presenta sus faldas menos escarpadas del lado argentino que del chileno y que tiene su punto de arranque en la *Gran Meseta Andina*, al O. de Catamarca. Las sierras que afectan á Jujuy, Salta, Tucumán y Catamarca, son ramales de la llamada *Cordillera Oriental*, que es la verdadera cadena de los Andes, conocida y llamada *Antis* por los antiguos indígenas del Perú.

Cadenas y ramales argentinos.—No entraremos aquí á describir detalladamente los caracteres de los diversos ramales en que se divide la cordillera y que estudiaremos debidamente al tratar de la orografía de cada territorio; pero si trataremos de delinear los cuatro sistemas enumerados más arriba. Una ojeada al mapa hará ver que casi todos ellos siguen la dirección norte á sud.

1.º *Sistema Andino.*—Empezaremos por Jujuy y Salta. Hemos dicho que las sierras de estas provincias son desprendimientos de la Cordillera Oriental de los Andes que entra en ellas dividida en tres *ramales*: el *Occidental* que comienza en la sierra de *Esmoraca*, siguiéndose luego en las de *Santa Catalina*, *Cabalonga*, *Acay* y *Cachi*; el *Central*, que comprende las de *Cochinoca* y *Humahuaca*; y el *Oriental*, formado por las de *Santa Victoria*, *Zenta*, *Calilegua*, *Santa Bárbara*, *Matz Gordo*, de las *Lumbreras*, *San Antonio*, de los *Calchaquites* y de la *Frontera*, las que se continúan después en la de *Aconquija* y sus ramales, que por su importancia han sido consideradas por muchos como un sistema separado. Este grupo de altas montañas tiene su nudo principal en el *Clavillo del Aconquija* y comprende la sierra de este nombre y sus ramales de las *Cañas*, *Narvdez* y de *Escaba*; del *Alto* y *Ancasti*; *Atajo*, *Chilca*, *Ambato* y *Mazán*, el contrafuerte de la *Punta*, que une á esos ramales con la sierra de *Velasco*, y las sierras de los *Llanos* y de *Ulapes*, que se alzan al S. de La Rioja. Corresponden también al ramal oriental las sierras que ocupan la parte oeste y norte de Tucumán y la *Guasayán*, de Santiago del Estero. Esos tres ramales arrancan de la gran meseta de 3500 metros de altura, situada al N. O. de Jujuy y conocida por el nombre de la *Puna*. Más al oeste de estas últimas sierras y afectando ya el territorio de Catamarca, se alzan las de *Santa María* y su continuación las de *Chango Real* y *Belén*. Más al occidente aún, la de los *Cerros Blancos* y su prolongación de *Culampaja*.

De la *Gran Meseta* de Catamarca se desprenden tam-

bién tres *ramales* importantes: el *Occidental* que es la cordillera misma y que, como dijimos, se prolonga hácia el sud hasta sepultarse en la Tierra del Fuego. Corre casi paralelamente á la costa del Pacífico, desprendiendo en San Juan la *Cordillera de las Leñas* y las sierras de *Castaño*, *Jalquertía* y del *Tigre*, unificándose después en Mendoza y entrando así á las gobernaciones del sud, donde va suavemente declinando hasta confundirse con la llanura. A los desprendimientos que la cordillera lanza en estos territorios, los han llamado algunos *sistema patagónico*. El *ramal Central* está constituido por dos cordones paralelos, correspondiendo al occidental las sierras de *Guandacol*, *Jachal*, *Qualilán* y *Tontal*, y al oriental las de *Vinchina*, *Mogna*, *Villicúm* y *Zonda*. Estos dos cordones se unen en uno solo al aproximarse á Mendoza, donde entran con el nombre de *sierra de los Paramillos*, paralela á la cual corre, más al oeste, la de *Uspallata*. Termina el ramal central con las sierras de *Tunuyán*, *Nevado*, *Matarque* y *Payén*. El *ramal oriental* comienza con la sierra de *Famatina* y se sigue en las de *Vilgo*, *Huerta* y *Quijadas*, terminando en los pequeños cordones que se levantan al occidente de la provincia de San Luis, escalonados hasta el lago del Bebedero.

2.º *Sistema Central.*—Las sierras de la provincia de Córdoba, las del N. E. de San Luis y las del Sud de Santiago, forman el llamado *sistema central*. Las principales son: En Córdoba: *Ischilín*, *Quilino*, *Campo*, *Chica*, *Cóndores*, *Alta*, *Achala*, *Serrezuela*, *Pocho* y *Comechingones*. En San Luis: *San José del Morro*, *Portezuelo*, *Yulto*, *la Punta*, *Pancanta*, *Monigote* y algunos pequeños cerros aislados, al sud del macizo nombrado. En Santiago: las de *Sumampa* y *Ambargasta*.

3.º *Sistema del Sud.*—Este sistema, impropriamente llamado del sud, está constituido por los dos grupos de sierras que se encuentran al sud de la provincia de Buenos Aires, conocidas por el nombre general de *sierras del Tandil* y de la *Ventana*.

4.º *Sistema de Misiones.*—Está formado por las sierras *Grande de Misiones*, del *Imán* y de la *Victoria*, que afectan el suelo de aquella gobernación y que son parte del sistema brasileño.

Hidrografía.—Si bien algunos autores han adoptado la división en dos sistemas hidrográficos: el del norte y el del sud, creemos más acertado seguir la consignada por otros, que consideran *cinco sistemas*. Ellos son:

1.º El del *Río de la Plata*, al cual pertenecen los ríos Paraná, Uruguay, Paraguay, Pilcomayo, Bermejo, Iguzú, Salado del Norte, Carcarañá, Salado del Sud y todos los demás afluentes respectivos.

2.º El *Central*, del que forman parte los ríos de Córdoba, el Primero, el Segundo, el Tercero ó Carcarañá (que también incluimos en el sistema del Plata), el Cuarto y el Quinto.

3.º El de la *Cordillera*, al que pertenecen los ríos que naciendo en las cordilleras y ramales andinos van á perderse en bañados y lagunas de la llanura, tales como el Bermejo, Jachal, San Juan, Mendoza, Tunuyán, Diamante, Atuel y otros que corren por las provincias del oeste y por Tucumán.

4.º El de la *Pampa* ó de la *llanura*, formado por todos los ríos que se deslizan por la llanura del sud de Buenos Aires y van á echarse en el océano Atlántico.

5.º El *Patagónico*, constituido por los ríos que corren desde los Andes hasta el Atlántico, cruzando las gobernaciones del sud. Los principales son: el Colorado, el Negro, el Chubut, el Deseado, el Santa Cruz y el Gallegos.

No describimos aquí los caracteres de todos estos ríos, pero lo haremos al estudiarlos separadamente en cada provincia ó gobernación.

Tan sólo describirémos brevemente el *Río de la Plata*,

(1) La generalidad de los autores hacen figurar como sistema independiente á la sierra del *Aconquija* y sus ramales. Nosotros no la incluimos como tal, por cuanto, según opinión que reputamos más fundada, esos cordones no son sino ramales los más importantes de todos desprendidos de los Andes.

que es el más importante de todos, el más ancho del globo y la gran boca de entrada á la porción más rica de la República.

Río de la Plata. — Está formado por la confluencia de los ríos Paraná y Uruguay, que le traen el caudal de agua recogido de los numerosos afluentes que reciben del sud de Bolivia y Brasil, Paraguay, República del Uruguay, y del Este y Norte del territorio argentino.

Tiene el aspecto de un inmenso golfo que se extiende desde la unión del Paraná con el Uruguay hasta el Atlántico, terminando entre los cabos de Santa María (en la Banda Oriental) y de San Antonio (en Buenos Aires). Su ancho en la desembocadura, es de unos 180 kilómetros, teniendo en su nacimiento cerca de 40 kilómetros. La superficie total de este anchuroso río se ha calculado en unos 35.000 kilómetros cuadrados.

La profundidad del Plata varía entre 10 y 30 metros, hallándose su lecho obstruido en parte por *bancos*, originados por la arena y el limo que el río deposita y que le traen sus grandes afluentes. De estos bancos son los más importantes el *Inglés*, *Arquímedes*, *Ortiz*, el *Chico* y el *Placer de las Palmas*, que es continuación del delta del Paraná, siendo los demás menos peligrosos para la navegación. El banco *Ortiz*, interpuesto entre las ciudades de Buenos Aires y Montevideo, impide la navegación en una extensa superficie del estuario, dejando libres dos canales, uno al Norte y otro al Sud, aprovechado este último por los buques de mayor calado, por ser el más profundo, y el primero por los vapores que navegan entre estas costas y la uruguayaya y que entran á los ríos Uruguay y Paraná.

Las orillas del Plata, en la costa oriental, son irregulares, mostrándose en partes rocallosas y en otras arenosas, mientras que en la costa argentina presentan playas fangosas ó barrancas arcillosas y de tosca. En la margen septentrional y próximas á la costa, se hallan algunas pequeñas islas, tales como la de Lobos, Gorriti, de Flores y la de Martín García, que es la mayor de todas y plaza fuerte de la República Argentina, dominándose desde ella la desembocadura de los ríos Paraná y Uruguay.

En la costa argentina presenta la bahía de *San Borombón* y la ensenada de *Barragán*, encontrándose también sobre este río los principales puertos argentinos y orientales: Buenos Aires, La Plata, Montevideo, Maldonado y la Colonia. El agua es constantemente dulce hasta la mitad del estuario, ó sea hasta la línea determinada por Montevideo y Punta del Indio. De esta línea hasta su desembocadura, sus aguas, mezcladas en gran parte con las del Atlántico, son saladas.

La *influencia de las mareas* en las crecientes del río es de poca consideración, sobre todo en su región exterior. Sube su nivel por la mañana hasta medio día y decrece desde esa hora hasta la media noche. Más que las mareas hacen subir el nivel del Plata las grandes crecientes de sus afluentes, el Paraná y el Uruguay, que se producen especialmente en el verano.

Los *vientos* del E. y del S. E. que soplan con fuerza, impelen las aguas del Océano hácia el río, produciendo sus grandes crecientes; en cambio, los que soplan del N. y del N. O. y más especialmente el del S. O., llamado *pampero*, que sopla con violencia, producen sus grandes bajantes, impulsando sus aguas hácia la costa oriental, donde su nivel sube asombrosamente, golpeando las costas con fuerza y comprometiendo, á veces, á las embarcaciones.

Lagunas y lagos argentinos. — Interminable sería la enumeración de los lagos y lagunas diseminados por el suelo argentino, por lo que sólo nombraremos aquí los principales.

Los caracteres de los más importantes, los estudiare-

mos al tratar de cada provincia ó gobernación en particular.

Solamente dos *lagos* tienen real importancia: ellos son el del *Bebedero* (San Luis) y el *Nahuel Huapi* (al sud del Neuquén). Los otros son: el *Colhué*, el *Musters* y el *Fontana* (en Chubut), y el *Buenos Aires*, *Gio*, *Misterioso*, *San Martín*, *Biedma* y *Argentino* (en Santa Cruz).

Las *lagunas* son: del *Toro* y *Casabindo* (Jujuy); *Blanca* y *Colorada* (Catamarca); *de los Porongos*, *Mar Chiquita* y *Amarga* (Córdoba); *de las Víboras*, *del Cristal*, *Coronda* y *Guadalupe* (Santa Fe); *Iberá* y *Maloya* (Corrientes); *Huanacache* (entre San Juan, Mendoza y San Luis); *Yancanelo* (Mendoza); *Urre-Lauquen*, *Blanca Grande* y *Colorada Grande* (Pampa); *Mar Chiquita*, *Gómez*, *Chascomús*, *de los Padres*, *Gumini*, etc. (Buenos Aires).

En las gobernaciones del norte y en el litoral, Pampa y Buenos Aires, es grandísimo el número de lagunas, de bañados y de esteros existentes, encontrándose en el litoral principalmente formados en las orillas de los grandes ríos.

Fuentes termales y salinas. — La República es rica en fuentes minerales de diversas clases, algunas de las cuales han adquirido ya verdadera importancia por los servicios que prestan á la población. Las más conocidas son: las de *los Reyes*, cerca de la ciudad de Jujuy; las de *la Frontera* y *del Paraiso*, en Salta; las de *La Laja* y *Pismanta*, en San Juan; las de *Puente del Inca*, *Cacheuta*, *Villavicencio*, *Capi* y *Challao*, en Mendoza; y las de *Copahué*, en la gobernación del Neuquén.

Las *salinas* ocupan algunas llanuras en el interior del país, las que por la naturaleza del suelo parecen ser un antiguo mar disecado.

Las principales son: las *Salinas Grandes*, en la frontera de Córdoba, Santiago y Catamarca; *Pipanaco*, en Catamarca; y las de *La Rioja*, en la provincia de su nombre.

Costas del Atlántico. — Las costas argentinas bañadas por el Océano Atlántico, tienen una extensión aproximada de 2500 kilómetros, á partir del Cabo de San Antonio hasta la Tierra del Fuego. Se presentan bajas y arenosas al N., más altas y escarpadas al S. y forman multitud de bahías, golfos, puertos, cabos, puntas, etc.

Las *bahías* más notables, enumeradas de N. á S., son: la *Blanca*, *Unión*, *San Blas*, *Camarones*, *Spiring* y *San Sebastián* y la *ensenada del Engaño*, en Chubut.

Golfos: *San Matías*, *San José*, *Nuevo* y *San Jorge*.

Puertos: *Mar del Plata*, *Bahía Blanca*, *San Antonio*, *Madrin*, *Santa Elena*, *Malaspina*, *Deseado*, *San Julián*, *Santa Cruz* y algunos otros en la Tierra del Fuego é Isla de los Estados.

Cabos: *San Antonio*, *Corrientes*, *Bermejo*, *Raso*, *Dos Bahías*, *Aristazabal*, *Tres Puntas*, *Watchman*, *San Francisco de Paula*, *Virgenes*, *Espritu Santo*, *Peñas*, *Santa Inés*, *San Pablo*, *San Diego* y otros.

Puntas: *Médano*, *Mogotes* (cerca de Mar del Plata), *Asunción*, *Rasa*, *Norte*, *Delgada*, *Ninfas*, *Dungeness*, *Arenas* y muchas otras sin importancia.

La *península* más notable es la de *Valdés*.

Clima. — La República Argentina es uno de los pocos países que cuentan con un clima verdaderamente sano y benigno. Situada como está casi toda en la zona templada del sud, disfruta de clima templado en general, pudiendo clasificarse de cálido en el norte, fresco en el centro y casi frío al sud. Como tendremos ocasión de hacerlo notar al estudiar las provincias, él es modificado por la influencia de la altitud del suelo, de las montañas, de los vientos, de los ríos, etc.

Es más seco en el interior que en el litoral, no pasando nunca la temperatura de 40° en verano, ni bajando de 0 en invierno. Lluève con frecuencia en el litoral, principalmente en verano, algo menos en el centro, pocas

veces en las provincias andinas, presentándose también las lluvias con alguna frecuencia al occidente de las gobernaciones del sud.

Soplan diversos vientos, siendo cálidos los del N. y N. E., frescos los del S. y S. E., que traen casi siempre lluvia, haciéndose notar entre todos especialmente el *Zonda*, ardiente y perjudicial, que sopla de las provincias andinas, y el *pampero*, del S. O., refrescante, seco y puro, recibido siempre con agrado, á pesar de que suele soplar con violencia.

A excepción de la fiebre endémica que ataca en Tucumán y Salta, llamada *chucho*, no existen en la República epidemias temibles, á no ser que sean traídas del extranjero.

El señor Latzina dice que « es el clima que conviene á la salud del hombre y á la productividad de la tierra ».

« Las gentes de todas las razas europeas, sin distinción de origen, pueden trasladarse á este suelo, sin aclimatación previa, y seguir sus costumbres de vida sin el menor riesgo de su salud. El nombre de la Capital de la República, *Buenos Aires*, es, con entera justicia, aplicable á todo el país. »

Producciones.— *Reino vegetal.*— Gracias á su situación geográfica y á las especiales condiciones de su suelo, la República Argentina ofrece una rica y variada vegetación, como pocas naciones tienen. Abundan en ella los bosques, en su mayor parte no explotados aún, de hermosas maderas de construcción y ebanistería; árboles frutales variadísimos; pastos inmejorables que dan vida á una asombrosa riqueza ganadera; plantas medicinales, textiles y tintóreas de todas clases, produciéndose en grande escala la caña de azúcar, la vid, maíz, trigo, cebada, arroz, avena, lino y demás cereales; algodón, tabaco, café, yerba mate y olivo. La producción vegetal es, con la animal, la base de la prosperidad nacional.

Reino animal.— La principal fuente de riqueza está en el reino animal. El desarrollo creciente de la ganadería ha fijado á la República un puesto principal, en este ramo, entre las naciones del globo. Día á día mejora la calidad de los ganados, gracias al cruzamiento de las razas criollas con las importadas, habiéndose llegado á superar á las mismas extranjeras. Los ganados, por orden de importancia, son: el lanar, vacuno, caballo, mular, cabrío, porcino y asnal.

Se cuentan también en gran número los animales silvestres comunes á las naciones vecinas, tales como el jaguar, el puma, gato montés, el coati, el ciervo, el zorro, guanaco, vicuña, alpaca, tapir, vizcacha, mulita, liebre, comadreja, conejo, carpincho, oso hormiguero, etcétera, etc. Hay focas, lobos marinos, tortugas y gran variedad de reptiles, de insectos y de peces.

Las aves son mucho más numerosas y variadas que los mamíferos, existiendo desde el avestruz, el águila, el cóndor, el buitre, etc., y las gallináceas, hasta las más diversas y hermosas especies de pájaros.

Reino mineral.— La República encierra, en la infinita cantidad de minas que guarda en su región orográfica, cuantiosa riqueza mineral, muy poco explotada todavía, por la carencia de los elementos necesarios. Hay oro, plata, cobre, hierro, níquel, estaño, plomo, carbón de piedra, cal, yeso y sal. Como hemos dicho, posee también numerosas fuentes de aguas minerales de gran utilidad, si bien todavía no se les ha dado la importancia que realmente tienen.

Industria.— De lo dicho en las producciones se desprende que las industrias más importantes son la *ganadería*, la *agricultura* y la *minería*.

La cría de ganado representa la principal fuente del progreso material de la República, existiendo en las muchas estancias establecidas en ella, alrededor de 100

millones de cabezas de ganado lanar, más de 26 millones de vacuno, 7 millones de caballo, 2 millones de cabrío y un millón de porcino. Las provincias que sobresalen en la ganadería son: Buenos Aires, Entre Ríos, Corrientes, Santa Fe y Córdoba.

La industria agrícola ocupa el segundo lugar. Ella será en el futuro, siguiendo el creciente desarrollo que ha adquirido en estos últimos tiempos, la principal industria, para lo cual cuenta con todas las ventajas que ofrece un suelo extenso, fértil y bien regado, y un clima apropiado para toda clase de cultivos.

Los cereales, la caña de azúcar, la vid, el algodón, el tabaco, etc., se producen en gran cantidad, llegando algunos de esos productos, no sólo á satisfacer las necesidades del país, sino que alcanza también para exportarlos al extranjero.

La minería que, como dijimos, reviste todavía poca importancia, producirá incalculables beneficios en el futuro, cuando los medios de comunicación tengan, en las regiones montañosas, el desarrollo debido, facilitando los transportes.

La industria saladeril, la azucarera, la vitivinícola y la molinera, se acrecienta cada vez más, habiendo alcanzado la manufacturera un notable progreso. Largo sería enumerarlas, pues son cerca de 90 las industrias diferentes que han colocado á nuestra República en un puesto envidiable. Casi no hay producto manufacturado que no se elabore en la infinita cantidad de establecimientos industriales establecidos por todas partes, especialmente en la Capital Federal.

Comercio.— La Nación Argentina ocupa el primer puesto en Sud América por su *comercio* importante, que realiza con las naciones extranjeras, enviándoles los productos de su suelo y recibiendo de ellas los de su industria manufacturera especialmente. En esto consiste su comercio de exportación é importación. A este comercio *exterior* debemos agregar el que se realiza entre los diversos territorios que forman la República, ó sea su comercio *interior*. Dicho comercio se efectúa por intermedio de los puertos y aduanas nacionales, terrestres y marítimas, cuyo número asciende á cerca de 70, siendo las más activas las de Buenos Aires, en primer término, y luego las del Rosario, La Plata, Concordia y Bahía Blanca.

Los más importantes productos de exportación son: animales en pie, cueros, lanas, carnes saladas, sebo, astas, cerda, huesos, ceniza, aceite animal, productos agrícolas y mineros, maderas y algunos otros artículos nacionales.

Se importa: comestibles, bebidas, máquinas y materiales de construcción, tejidos, ropa, café, té, artículos de sombrerería, de tienda, de bazar, de mueblería, ferretería, librería, quincallería, etc., ganado fino, y en general, toda clase de manufacturas.

Los países con quienes la Argentina sostiene mayor comercio son: Inglaterra, Francia, Alemania, Bélgica, Italia, España, Portugal, Estados Unidos, Chile, Brasil, Uruguay, Paraguay, Bolivia y Antillas.

Inmigración.— La República Argentina, desde muchos años atrás, fomenta la inmigración extranjera, que afluye numerosa, atraída por el trabajo y bienestar que fácilmente encuentra en ella y por las ventajas de todo género que nuestra ley liberal le proporciona.

Los inmigrantes, amparados desde que llegan por el Departamento de Inmigración, tienen derecho á ser alojados en el *Hotel* creado con ese fin, donde se les mantiene á expensas de la Nación durante cinco días, mientras encuentran ocupación.

Si vienen contratados para las colonias, se les mantiene hasta que se les traslade á ellas.

Con el fin de fomentar la colonización y población de las grandes regiones aún inhabitadas de la República,

el gobierno ofrece ventajas á los extranjeros, que pueden llegar á ser propietarios fácilmente: á los contratados se les paga el pasaje desde su patria hasta el lugar en que va á establecerse la colonia; se les suministra vivienda, viveres, animales de labranza y de cria, semillas y demás útiles de trabajo, por un año, á lo menos, cuyo valor restituirá al Estado en comodísimas condiciones.

Esto explica el por qué de tan numerosa inmigración europea que llega á nuestro suelo anualmente. En el solo mes de Noviembre de 1897, desembarcaron en el puerto de Buenos Aires 9893 inmigrantes. A esta importante inmigración debe la República gran parte de su creciente prosperidad.

Vías de comunicación. — Son fluviales y terrestres. Constituyen las primeras, el Océano Atlántico y los grandes ríos del litoral; las segundas comprenden los ferrocarriles, el telégrafo, el teléfono, los caminos vecinales y los tramways.

Los principales ferrocarriles de la República, son: el del Oeste, el del Sud, Buenos Aires, Rosario y Tucumán, al Tigre, Buenos Aires y Ensenada, Bahía Blanca y Noroeste, Buenos Aires y Pacífico, á la Magdalena, Oeste Santafecino, Gran Sud de Santa Fe y Córdoba, Central Argentino, Córdoba y Rosario, Provincia de Santa Fe, San Cristóbal á Tucumán, Central de Córdoba, Nacional Andino, Villa María á Rufino, Central del Norte, Argentino del Norte, Gran Oeste Argentino, Trásandino, Noroeste Argentino, Primer Entrerriano, Central Entrerriano, del Este Argentino, Nordeste Argentino, el del Chubut, de Puerto Madrin á Trelew. Sería inoficioso enumerar los diversos ramales desprendidos de estas líneas principales, los que se conocerán mejor recorriendo el mapa de cada provincia.

Gobierno y administración. — La forma de gobierno que rige en la República Argentina es la *representativa, federal*.

Tres son los poderes nacionales que tienen á su cargo la dirección y administración del país: el Ejecutivo, el Legislativo y el Judicial.

El poder *Ejecutivo* es desempeñado por un ciudadano que lleva el título de Presidente de la Nación Argenti-

na, y por un Vicepresidente. Ambos duran 6 años en sus funciones. Acompañanlos 5 Ministros ó Secretarios de Estado, que son: del Interior, de Hacienda, de Culto, Justicia é Instrucción Pública, de Guerra y Marina y de Relaciones Exteriores.

El *Legislativo* se compone de dos Cámaras, que constituyen el Congreso: la de Diputados, representantes de la Nación, y la de Senadores, que representan á cada provincia y á la Capital. Este poder es el encargado de dictar las leyes.

El *Judicial* es ejercido por una Corte Suprema, un Procurador General, Jueces Federales, Cámara de Apelación, Jueces Correccionales y otros jueces inferiores.

Las Provincias se gobiernan separadamente y eligen sus gobernadores y demás autoridades, sin intervención del Gobierno Nacional. En ellas existen también los tres poderes: ejecutivo, legislativo y judicial. Se dividen en departamentos, administrados por un Jefe Político.

Las Gobernaciones Nacionales son administradas por un Gobernador, nombrado por el Presidente de la República, con acuerdo del Senado. Dura 3 años en el poder, pudiendo ser reelecto, y es acompañado por un secretario, elegido á propuesta suya. El poder judicial es ejercido por un Juez Letrado.

Cuando una Gobernación llegue á tener 60.000 habitantes, podrá ser elevada á la categoría de Provincia, y podrá tener una Legislatura si cuenta con 30.000 habitantes. Las poblaciones que alcancen á más de 1000 habitantes podrán elegir una Municipalidad compuesta de 5 vecinos.

División política. — La República Argentina está políticamente dividida en 14 Provincias, 1 Distrito Federal y 9 Gobernaciones.

Las provincias son: Buenos Aires, Entre Ríos, Corrientes, Santa Fe, Córdoba, San Luis, Santiago del Estero, Tucumán, Mendoza, San Juan, La Rioja, Catamarca, Salta, y Jujuy. El Distrito Federal es la ciudad de Buenos Aires, Capital de la Nación.

Las Gobernaciones son: Formosa, Chaco, Misiones, Neuquén, La Pampa, Río Negro, Chubut, Santa Cruz y Tierra del Fuego.

DISTRITO FEDERAL DE LA CAPITAL

La ciudad de *Buenos Aires*, edificada sobre la margen derecha del Río de la Plata, fué declarada *Capital Federal* de la República Argentina con fecha 21 de Septiembre de 1880, siendo desde entonces residencia de las autoridades nacionales, del cuerpo diplomático extranjero y del arzobispado.

Fuó fundada por primera vez el 2 de Febrero de 1535 por el Adelantado don Pedro de Mendoza, pero, destruída poco después por los indios querandies, fundóla definitivamente don Juan de Garay, el 11 de Junio de 1580, con el nombre de *Santa María de los Buenos Aires*, colocándose la piedra fundamental en el ángulo formado hoy por las calles Bolívar y Rivadavia.

Desde la época colonial ocupó un lugar prominente en la América del Sud por su importancia política y comercial, llegando en su rápido desarrollo á conquis-

tarse el primer puesto entre las capitales sudamericanas, y figurando entre las principales del mundo, por su cultura y comercio.

Sus **límites** son: al N. los partidos de San Martín y San Isidro y el Río de la Plata; al E. el mismo río; al S. el riachuelo de Barracas, y al O. los partidos de Matanzas y San Martín.

Superficie y Población. — Según el censo último, levantado en 1895, su *extensión* es de 186 kilómetros cuadrados, alcanzando su *población*, el 30 de Noviembre de 1897, á 736,034 habitantes, según lo consigna la estadística municipal de ese mes.

En esa extensión están comprendidos, naturalmente, los antiguos partidos de Flores y Belgrano.

Por su superficie es superior á Londres, ocupando actualmente por su población el 7.º rango entre las



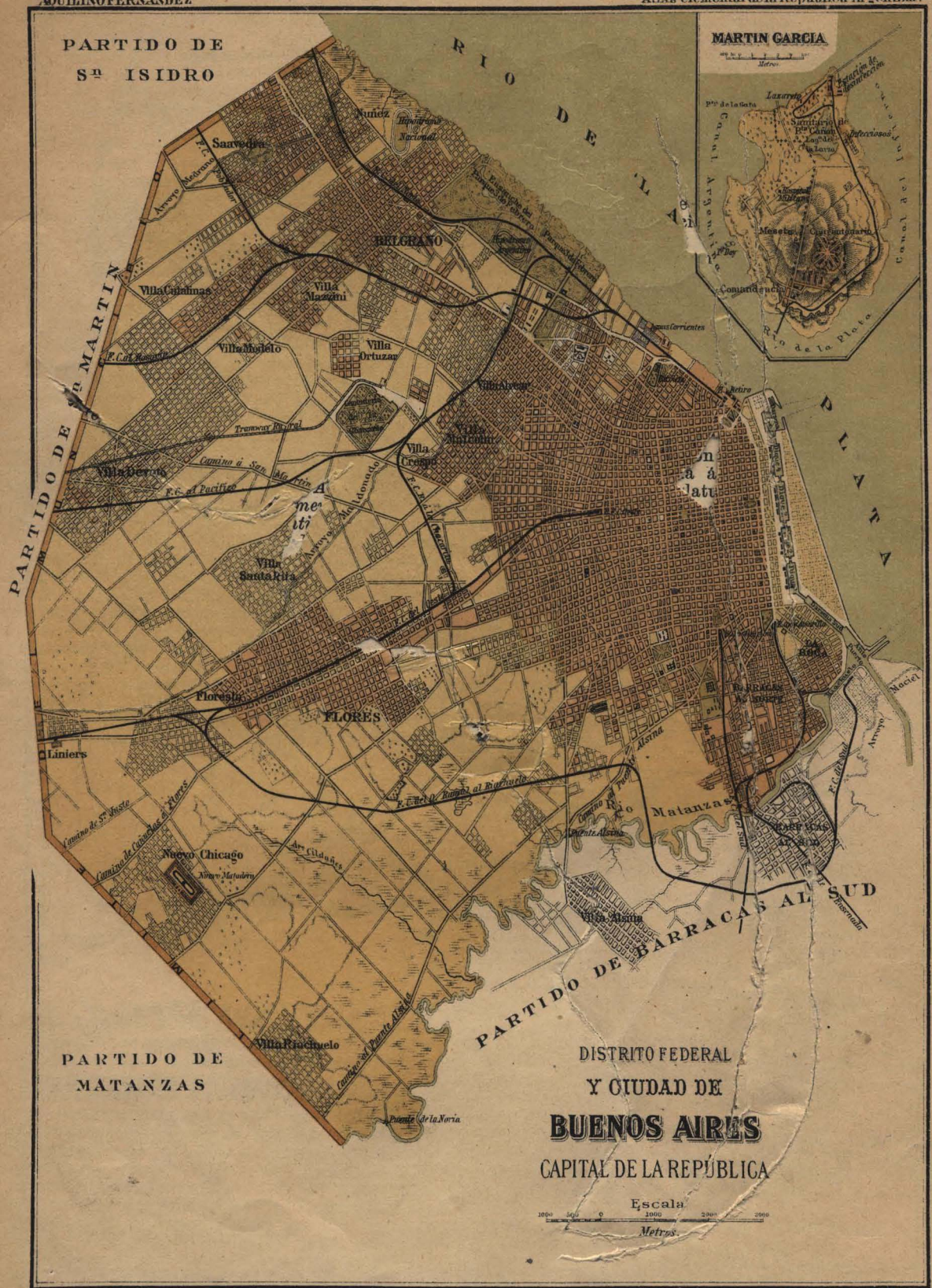
PACÍFICO

*Nota para
la lectura
de la
carta
de
la
República
Argentina*

MAPA GENERAL DE LA REPUBLICA ARGENTINA

- Línea férrea
- Línea de la República
- Línea provincial
- Río
- Lago
- Bahía

Escala
Kilómetros



grandes ciudades del mundo. Para darse cuenta del rápido crecimiento de su población, basta saber que al iniciarse la revolución de 1810, contaba apenas con unas 55.000 almas y que al levantarse el censo de 1869, sumaba 177,787 habitantes, lo que da una respetable diferencia á favor, si se le compara con los que actualmente tiene.

Aspecto. — La ciudad de Buenos Aires impresiona agradablemente por su aspecto severo; con su importante y hermoso puerto; con su variada y elegante edificación; con sus calles rectas, trazadas perpendicularmente de N. á S. y de E. á O. y bien pavimentadas y alumbradas; con sus amplios y arbolados boulevares, entre los que se destaca la *Avenida de Mayo*, cerrada por altos y espléndidos edificios y profusamente iluminada á gas y luz eléctrica; con sus grandes y bien adornadas plazas; con sus hermosos parques de recreo; con la asombrosa circulación de tramways, carruajes y vehiculos de todas clases, que le imprimen una animación incesante; con las ricas exhibiciones de sus casas de negocio; con sus teatros; con su activo comercio y, en fin, con los indescriptibles adelantos y comodidades de todo género que ofrece á sus habitantes, que hacen de ella una ciudad inmejorable á todas luces y civilizada y progresista.

Avenidas. — Entre las *avenidas* principales mencionaremos, después de la *de Mayo*, la *República*, *Alvear*, *Sarmiento*, *Montes de Oca*, *Rivadavia*, *Santa Fe*, *Callao* y su continuación *Entre Ríos*.

Plazas y monumentos. — La plaza *de Mayo*, en la que se levanta la estatua ecuestre en bronce del general Belgrano y la histórica Pirámide del 25 de Mayo, sobre la que se alza la Libertad sosteniendo el gorro frigio y el escudo nacional; la plaza *General San Martín*, en medio de la cual se encuentra la estatua, también de bronce, del vencedor de los Andes, monumento artístico que representa al héroe sobre su brioso corcel de guerra, señalando con el índice las calles Chacabuco y Maipú, recordando sus dos grandes triunfos militares; inmediata á un ángulo de esta plaza, levántase un monumento consagrado á perpetuar la memoria del negro Falucho; la plaza *General Lavalle*, con la estatua del guerrero cuyo nombre lleva, sostenida por una alta columna de mármol; la plaza *de la Libertad*, en la que se alza el monumento que inmortaliza al doctor Adolfo Alsina; y las plazas *Constitución*, *Vicente López*, *General Belgrano*, *Independencia*, *Lorea*, *11 de Septiembre* y muchas más, verdaderos pulmones de la ciudad y sitios de salud y recreo para la población. Encuéntrense además de los ya citados, algunos otros monumentos históricos, como ser el *Mausoleo de San Martín* en la Catedral, el consagrado á las víctimas de la *Revolución de 1890*, en el cementerio de la Recoleta, y la *estatua de Mazzini*, hecha en mármol y levantada por la colonia italiana, en el Paseo de Julio.

Los paseos más dignos de mención, son: el de la *Recoleta*, con su alegre cascada y sus extensos jardines; el *Parque 3 de Febrero*, donde se halla el *Jardín Zoológico*, inmediato al cual se encuentra el *Hipódromo Argentino*; y el *Parque Lezama*, punto de reunión de nuestra sociedad, que ha hecho de ese paseo uno de los más animados, atrayentes y concurridos.

Edificios. — Sería interminable la enumeración de los edificios de importancia que ostenta Buenos Aires, por lo que solamente citaremos algunos de los principales entre públicos y privados: tales son el de la Casa de Gobierno, el del Departamento de Policía, el de las Aguas Corrientes (de los más notables del mundo en su clase), Parque de Artillería, Intendencia Municipal, Tribunales, Casa de Moneda, Bolsa de Comercio, Aduana, Penitenciaria (es, en su género, el primero de Sud América); Banco de la Nación, Hipotecario, de Italia, de Londres, Español y otros; Facultad de Derecho y de

Medicina; Escuelas Normales de mujeres y de varones, la Escuela Sarmiento y al rededor de 80 edificios escolares más, construidos expresamente, algunos hasta con excesivo lujo; Hospital de mujeres, de niños, San Roque, de Clínicas, Rivadavia, Militar, de Alienados, casa de Expósitos, Asilo de Mendigos, de Huérfanos, de Inválidos y Maternal; algunos templos, como la Catedral, La Merced, San Miguel, San Ignacio, La Piedad, Balvanera, San Nicolás, Socorro, el Salvador, San José de Flores, del Carmen y Santa Felicitá; infinidad de edificios particulares, entre los que se destacan el del Jockey Club, el Pabellón Argentino y algunos preciosos *chalets* que se levantan en las grandes Avenidas y en los arrabales más importantes.

Hay igualmente en la ciudad varios museos, bibliotecas, numerosos mercados (de los que es el principal el llamado de Abasto Proveedor), teatros, frontones, clubs y asociaciones diversas, y establecimientos comerciales é industriales que hacen honor al país y que bastan para dar á conocer el alto grado de progreso alcanzado por esta gran Metrópoli del Plata.

Los *Cementerios* son seis: el *del Norte*, llamado también de la *Recoleta*, que es el principal y que encierra monumentos admirados por su riqueza y mérito artístico; el *del Oeste*, llamado *de la Chacarita*, de gran extensión y que mejora sensiblemente; el *del Sud*, clausurado desde hace algunos años, con cuyo terreno se ha proyectado construir una gran plaza; el *de Disidentes ó Inglés*, clausurado también; el *de Flores* y el *de Belgrano*.

Es notable el asombroso desarrollo que han adquirido los *medios de comunicación* de esta Capital. No sin razón ha sido llamada « Ciudad de los tramways », como hoy podría llamársele también « Ciudad del teléfono », tal es la circulación y cantidad de los primeros, que recorren ya todos los barrios, aun los más apartados del Municipio, y el uso que se hace del segundo, considerado casi como una necesidad tanto para el comercio como para las familias.

Ultimamente se han inaugurado dos líneas de tramways eléctricos, una de las cuales circula por el norte de la ciudad, y la otra cruza el Boulevard San Juan, se extiende hasta San José de Flores y llegará, en breve, hasta los nuevos mataderos, al S. O. de esta población. A estos medios debe agregarse la buena pavimentación de las calles, en gran parte de madera, el crecido número de vehiculos de todas clases, que hacen hasta peligrosa la circulación á pié, el telégrafo y varios ferrocarriles que tienen en ella sus estaciones centrales y que, uniéndose con los demás de la República, ponen á la Capital en directa comunicación con las provincias.

Es digno de hacerse notar también el creciente desarrollo del periodismo que, bajo ese punto de vista, coloca á esta ciudad á la cabeza de las de Sud América, por la libertad y consideración de que goza y la influencia que ejerce en la marcha del país. Existen infinidad de diarios, revistas y publicaciones de todo género, escritas en todos los idiomas y representando á todos los gremios extranjeros.

Su puerto. — El gran puerto, casi terminado ya, ha venido á infundir nueva vida y dar nuevo aspecto á la entrada de Buenos Aires, arrebatando al río una extensa zona de terreno, que no tardará seguramente muchos años en verse transformada en una hermosa parte de la ciudad, bien edificada y convertida en el foco principal de su considerable comercio. Se extiende desde la Boca del Riachuelo hasta el Retiro, constituido por dos *dársenas*, una al sud y la otra al norte, y cinco *diques*, amplios y cómodos, donde los buques tienen seguro abrigo y todas las facilidades exigibles para el embarque de pasajeros y las operaciones de carga y descarga de las mercaderías. A ellos pueden entrar

vapores de gran calado, alcanzando su profundidad á 25 pies. Inmediatos y edificados en línea recta en toda la extensión de los diques, se hallan los grandes *depósitos* destinados para las mercaderías de importación y exportación. Los trabajos de carga y descarga se efectúan con la ayuda de guinches hidráulicos.

Como complemento de los beneficios que este puerto reporta al comercio y á la navegación, hanse construido últimamente dos *diques de carena* en uno de los bordes de la Dársena Norte.

Tienen ya libre acceso al puerto los tramways y toda clase de vehículos, que pueden fácilmente aproximarse hasta cerca de las embarcaciones.

División. — El Distrito Federal ha sido dividido en 22 grupos de población, llamados *parroquias*, que son: *Catedral al Norte, Catedral al Sud, Monserrat, San Nicolás, Socorro, San Miguel, Pilar, Piedad, Balvanera al Norte, Balvanera al Sud, San Cristóbal, Concepción, San Telmo, San Juan Evangelista, Santa Lucía, Flores, Belgrano, San Bernardo, San Carlos, Carmen, Vélez Sarsfield y Las Heras.*

Administración. — Como hemos dicho al principio, en la Capital Federal residen las autoridades nacionales, á cuya jurisdicción está sometida, siendo considerada en el carácter de provincia, por lo que también elige sus senadores y diputados al Congreso de la Nación.

El *gobierno de la ciudad*, encargado de velar por su higiene y ornato, lo ejerce una *Municipalidad*, constituida por dos departamentos: el Deliberante y el Ejecutivo.

Forman el *Consejo Deliberante* dos vecinos mayores

contribuyentes de cada parroquia, elegidos popularmente. Desempeña el poder ejecutivo un *Intendente*, elegido por el Presidente de la República con acuerdo del Senado y que dura dos años en sus funciones, pudiendo ser reelegido.

En lo *judicial* el Distrito está dividido en *secciones*, habiendo en cada parroquia un Juez de Paz y un Alcalde, que entienden en los asuntos de menor cuantía.

El *servicio policial* es desempeñado por 31 *Comisarias*, un *Escuadrón de Seguridad* y el *Cuerpo de Bomberos*, bajo la dependencia inmediata de un *Jefe de Policía*, nombrado por el Poder Ejecutivo.

En lo *civil* se ha dividido en catorce secciones, abarcando algunas de ellas varias parroquias.

En el *orden escolar* comprende 22 distritos, correspondiendo cada uno á una parroquia.

Para terminar, nombraremos las principales poblaciones levantadas en los arrabales de la vieja ciudad de Buenos Aires y que, naturalmente, forman parte del Distrito Federal.

Ellas son: *Belgrano, Saavedra* (donde se encuentra el parque de su nombre, con su lago conocido y la estatua del presidente de nuestro primer gobierno patrio), *Núñez, Villa Catalina, Villa Mazzini, Villa Modelo, Villa Ortúzar, Villa Alvear, Villa Devoto, Villa Crespo, Villa Malcolm, Villa Santa Rita, San José de Flores*, (lleno de hermosas casas-quintas y animado pueblo veraniego), *Vélez Sarsfield, Nueva Chicago* (en ella se encuentran los nuevos mataderos), y, por último, *Villa Riachuelo*.

PROVINCIA DE BUENOS AIRES

Situación. — Pertenece al grupo de las llamadas litorales, y está situada sobre el Plata y el Océano Atlántico, entre los 33° 15' y 41° de latitud sur, y los 56° 41' y 63° 22' de longitud occidental.

Límites. — Al N. las provincias de Córdoba, Santa Fe y parte de Entre Ríos; al E. el Paraná-Guazú, que la separa de Entre Ríos, el Río de la Plata y el Océano Atlántico; al S. el mismo Océano y una parte del Río Negro; y al O. una parte de esta última gobernación y la de la Pampa.

Superficie. — (1) 305,121 k. c.

Población. — 921,225 habitantes.

Aspecto general. — La provincia de Buenos Aires está comprendida en la región pampeana, siendo, por lo tanto, su suelo una inmensa llanura con declive hácia el mar, apenas alterada por médanos movedizos, por ligeras ondulaciones al norte del río Salado y por dos cordones de sierras al sud, de los cuales uno se extiende desde el cabo Corrientes hácia el noroeste, hasta llegar al centro, casi, de la provincia, y el otro, menor, al sudoeste del anterior, cubierto en toda su extensión de fuertes y abundantes pastos; no se encuentran arboledas sino en las proximidades del

Delta, del Plata, del Salado y del Océano Atlántico. — Si se exceptúan las plantaciones ó montes que resguardan la morada de los habitantes del campo, solo uno que otro solitario ombú se presenta, de trecho en trecho, á la vista del viajero que cruza tan dilatada llanura, fertilizada por infinidad de arroyos, lagunas y bañados, y en la que se alimentan millones de cabezas de ganado, que han hecho de esta hermosa provincia la más rica de la República, siendo al propio tiempo la más extensa y civilizada.

La longitud de sus costas, contando desde el Arroyo del Medio, alcanza á más de 2,000 kilómetros, y, á pesar de ser, en general, regulares, forman numerosas puntas, cabos, puertos, bahías y ensenadas.

Orografía. — Las sierras de esta provincia constituyen el sistema llamado impropialemente *del sud argentino*. Lo forman, como hemos dicho, dos cordones diferentes, cuyas mayores alturas llegan á 300 y 400 metros. Las sierras del 1.º, que arranca del cabo Corrientes, á poca distancia de Mar del Plata, siguen la dirección sudeste á noroeste y se prolongan hasta el partido de Olavarría con diversos nombres, siendo los principales los de *Los Padres, del Junco, de la Vigilancia, del Volcán, de la Tinta, del Tandil, Tandileofé, de los Huesos, del Azul, Chica, y Quillalauquen*. El nombre general de todas ellas es el de *Sierras del Tandil*, donde se halla la curiosa piedra movediza.

(1) Las poblaciones y superficies han sido tomadas del último censo de 1895.





El 2.º grupo, que se extiende á unas cuarenta leguas al S. O. del 1.º, está formado por las sierras de la *Ventana*, *Pillahuinco* y *Currumaldn*, con alturas desde 400 hasta más de 1,000 metros, siendo la de la *Ventana* la que llega á mayor elevación.

Todas estas sierras presentan mesetas vegetadas, pero las del segundo grupo son menos escarpadas que las del primero. Hay en ellas mármoles, pizarra, cal, yeso y granito.

Hidrografía.— Reviste real importancia la hidrografía de Buenos Aires, no sólo por la gran cantidad de ríos y arroyos que serpentean por su suelo, sino también por el infinito número de lagunas y bañados, en los que muchos de aquéllos tienen su nacimiento ó su término. Dichos ríos y arroyos son poco considerables, tienen un cauce poco profundo y deben sus aguas á las lluvias, siendo esto causa de que en el invierno suelen desbordarse y secarse en el verano. Ninguno es navegable, pero prestan incalculables servicios á la ganadería y á la agricultura.

Tres vertientes principales pueden señalarse: la del norte, ó sea del Paraná y del Plata, la del río Salado y la del Océano Atlántico.

Echan sus aguas en la del norte: el *Arroyo del Medio*, que establece el límite con Santa Fe; el *Ramallo*, el *Arrecifes* (formado por el *Pergamino* y el *Rojas*), el *Arco*, el *Luján* (que recibe al de las *Conchas*), el *Riachuelo* ó *Matanzas* (navegable en parte), el *San Borombón* y el *Salado*, llamado *del Sud*, que es el más caudaloso y principal de la provincia.

El río *Salado* toma origen al N. O. en las lagunas del *Corzo*, *Mar Chiquita*, *Chañar* y *Gómez* y, con dirección noroeste á sudeste, recorre la provincia en una extensión aproximada de 700 kilómetros, por un lecho poco profundo y serpenteando constantemente hasta que se echa en la ensenada de San Borombón. Su desembocadura está obstruida por una extensa barra, sucediendo, á veces, que, mientras á 25 kilómetros de su desembocadura mide 5 metros de profundidad, en ella sólo alcanza á 1 metro. A esto y á su cauce poco encajonado y en partes pedregoso, se deben frecuentes desbordamientos é inundaciones del Salado, impotente, en épocas de grandes lluvias, para recibir el caudal de agua que corren á echar en él multitud de arroyos que suelen unirsele, especialmente en su margen derecha. Su corriente es, por lo general, lenta y sus aguas claras, conteniendo gran cantidad de peces. No es aprovechado sino para la irrigación, pues no es navegable. Algunos autores suponen que la depresión del terreno por donde corre el Salado es la continuación del lecho del Río V de San Luis, de cuyas filtraciones se supone formadas á las lagunas que dan origen á aquél.

Algunos de los afluentes que corren del N. á verse en él son: la *Cañada de Chivilcoy*, las *Saladas*, el *Saladillo* (de Lobos), el *Siasco* (partido del Monte), y finalmente, las aguas de las *lagunas de Chascomús*.

Otros arroyos de la vertiente del Salado que, procedentes del primer cordón de sierras, se echan por su margen derecha, son: el *Saladillo* (que toma varios nombres en su curso, como *Vallimanca*, *Potrillo* y *Pantanosos*), el de las *Flores* y el *Camarones*. Este último, debido á las grandes lluvias, suele formar con el *Azul* y el *Gualichú* una sola corriente.

En la región del sud los ríos son también abundantes. Nacen casi todos en los cordones montañosos ya nombrados, y corren, unos hácia el N. E. por la llanura, perdiéndose en ella ó llegando por sus crecientes hasta el Salado, y otros hácia el Atlántico, al que entregan su caudal. Sus aguas son limpias, y en los que corren al mar la corriente es más rápida.

Se pierden en la llanura: el *Tapalqué*, de los *Huesos* *Chapaleofú*, *Tandil*, *Tandileofú* y otros de menor importancia.

Van al Océano: el *Arroyo Grande*, el *Chico*, el *Vivoratá*, el *Chocortí*, el *Quequén Grande*, con su afluente el *Quequén Chico*; el *Cristiano Muerto*, *Tres Arroyos*, *Quequén Salado*, *Sauce Grande*, *Napostá* y *Sauce Chico*.

La parte más meridional de la provincia está cruzada por el curso inferior de los ríos *Colorado* y *Negro*, que bajan de la cordillera andina.

Lagunas.— Innumerables son las lagunas desparzamadas por todo el territorio de Buenos Aires, como podrá verse en el mapa correspondiente. La mayor parte son de agua dulce y algunas de agua salada, y todas ellas sirven de abrevaderos al ganado. Excusamos nombrarlas, por cuanto sería larga su enumeración. Una ojeada al mapa hará conocer las principales.

Son numerosas las puntas que se presentan en la costa de Buenos Aires, destacándose también dos cabos importantes: el *Corrientes* y el *San Antonio*, y algunas bahías y ensenadas, siendo las mayores la *Bahía Blanca* y la *San Blas*, y las ensenadas de *Barragán* y *San Borombón*.

Puertos.— Presenta varios sobre el Paraná y el Plata, tales como el de *San Nicolás*, *San Pedro*, *Barradero*, *Zdrate*, *Campana*, de *La Ensenada* y de la *Magdalena*; algunos sobre el Océano Atlántico, como de el *Tuyú*, *Mar del Plata*, *Necochea* y *Bahía Blanca*, y uno sobre el Río Negro: el de *Carmen de Patagones*.

En algunos puntos de la costa se han establecido faros, flotantes unos, firmes otros, y que, como el de *Mogotes*, se distinguen desde más de 20 millas de distancia.

Clima.— La provincia de Buenos Aires, gracias á su posición geográfica, á la naturaleza de su suelo que permite la libre circulación de los vientos, y á su proximidad al mar, goza de un clima más fresco y agradable que el de las demás provincias argentinas. En la zona situada al S. del río Salado es más fresco que en la del N. y en ambas saludable. En el invierno son frecuentes las lluvias, presentándose irregularmente en el verano, en que se repiten las tormentas, exentas, en ocasiones, de lluvia. Dichas tormentas suelen venir acompañadas por el fuerte viento del S. O., llamado *Pampero*, el cual arrastra, á veces, densas nubes de tierra fina, mortificante para la población. Del N. suelen también soplar fuertes vientos, siendo, en cambio, suaves los que vienen del mar.

El cielo se presenta, en general, claro y transparente; pero, á menudo, se cubre casi instantáneamente de nubes, que tan pronto se descargan en lluvia, como vuelven á disiparse con igual rapidez.

Producciones.— Buenos Aires ocupa en la República el primer rango por su riqueza; es la provincia más ganadera y la segunda por su agricultura.

En el reino animal posee al rededor de 61 millones y medio de cabezas de ganado, contando solamente de ovejas más de 52 millones, y de ganado vacuno como 7,200,000 cabezas. Es también respetable la cifra á que ascienden sus ganados caballar, porcino, cabrío, mular y asnal. Es digno de hacerse notar que día á día la calidad de dichos ganados mejora notablemente, gracias á la cruz de las razas criollas con las importadas del extranjero. La gran mayoría de las estancias se hallan establecidas en el centro y sud de la provincia, donde los pastos son de mejor calidad.

Se cuentan igualmente por millares los avestruces, toda clase de gallináceas y de pájaros, encontrándose sabrosa y abundante pesca en el río Salado, lagunas de

Chascomús, Bragado y algunos otros arroyos. Hay variedad de animales silvestres, cuyo número disminuye sensiblemente, á medida que las poblaciones avanzan ocupando la pampa.

En el *reino vegetal* es rica en pastos, merced á los cuales desarrolla tanta producción ganadera. Es asombroso el incremento adquirido por la agricultura, principal ocupación de los habitantes del norte y del oeste.

El suelo se presta admirablemente para el cultivo de los *cereales*, abundando el maiz, el trigo, la cebada y el lino. Se produce en grande escala la alfalfa, frutas y legumbres. Hase iniciado últimamente la plantación de la vid con halagüeño resultado, cultivándose de preferencia en algunos partidos del norte. En las costas y proximidades del Paraná se encuentran grandes arboledas de sauces, acacios, álamos y talas.

La agricultura tiene en esta provincia, como en la de Santa Fe, un temible enemigo, excluyendo la langosta: *las secas*, que suelen presentarse de tiempo en tiempo.

La producción *míneral* es pobre, no encontrándose sino mármoles, cal, pizarra, granito y sal; pero no en considerable cantidad. Son conocidos los mármoles del Azul, gozando de cierto renombre las canteras de Olavarría. Algunas de las salinas se encuentran en las inmediaciones de Bahía Blanca.

Industrias y Comercio. — De lo dicho al tratar de las producciones se desprende que las *industrias* principales son la *ganadería* en primer término, y luego la *agricultura*. Puede decirse que actualmente casi no hay producto europeo que no se elabore en la inmensa cantidad de establecimientos industriales repartidos por toda la provincia, existiendo ya en Zárate una importante fábrica de papel. La más apartada población de la provincia puede, con facilidad, aprovechar de todo cuanto sea necesario en cualquier región civilizada. La instalación de *saladeros*, bastante generalizados ya, aumenta considerablemente.

Su importantísimo *comercio* consiste en la exportación de ganados en pie, lanas, cueros, carnes saladas, pieles, sebo, grasa y, en pocas palabras, de todos los productos de la industria pastoril y agrícola. Importa del extranjero: objetos de fantasía y de lujo, bebidas, comestibles, tejidos, máquinas, etc.

La provincia de Buenos Aires constituye con la de Santa Fe y Entre Ríos, el verdadero granero de la República. «Tiene extensa y en muchos puntos pintoresca «costa marítima, su terreno es fértil en casi toda su «extensión, su ya importante red de ferrocarriles cruza «un sin número de poblaciones, que se desarrollan «rápidamente, y algunas de las cuales, como Chivilcoy, «Mercedes, San Nicolás, Dolores, 9 de Julio, Azul, Mar «del Plata, Necochea, Bahía Blanca, anuncian grandes «ciudades futuras; el millón de habitantes que próximamente tiene ya, cuarta parte de la población de la «República, se doblará fácilmente el día en que se «entreguen á la agricultura todos sus campos feraces, «y la inmigración se persuada de que ninguna otra «región de América se presta mejor á la aclimatación «de los hombres procedentes de las naciones de clima «templado.

«La marcha próspera de esta provincia está, pues, «llamada á tener gran influencia en la marcha general «de la nación».

División política. — Está dividida en 100 departamentos ó *partidos* que, en obsequio á la brevedad, omitiremos enumerar.

Ciudades principales. — *La Plata*, capital de la provincia desde 1882, en que la fundó el gobernador doctor Dardo Rocha, próxima á la Ensenada de Barragán, donde se ha construido su importante puerto, al

que entran los buques de ultramar. (1) Es una ciudad elegante, construida á la moderna, con hermosas calles, boulevares y diagonales arboladas de 30 metros de ancho y que convergen al centro de la ciudad. Su pavimentación es inmejorable y su iluminación á luz eléctrica y á gas, poseyendo, además, aguas corrientes, muchas líneas de tramways, teléfono y telégrafo, que la ponen en relación con los demás centros de la República y con Europa. Son hermosas algunas de sus plazas y es notable su edificación, digna de las mejores ciudades modernas. Entre los edificios que se destacan citaremos el de la Casa de Gobierno, de Justicia, Legislatura, Ministerios, Museo, Bancos, Estación del Ferrocarril, Teatro, Biblioteca, Policía, Dirección de Escuelas, algunos otros en construcción y varias propiedades particulares.

Posee Colegio Nacional, Escuela Normal, muchas escuelas primarias y Universidad de reciente creación.

Varios trenes comunican diariamente á La Plata con la Capital Federal, de la que dista apenas 50 kilómetros.

Su población asciende á cerca de 61,000 habitantes.

Las ciudades de cierta importancia que le siguen son: *San Nicolás de los Arroyos*, sobre el Paraná, con más de 18,000 habitantes, es centro judicial del norte, con Escuela Normal mixta, Bancos, Cárcel, tramways, luz eléctrica, aguas corrientes y calles adoquinadas.

Mercedes, asiento de las autoridades del centro, de bonito aspecto, con calles empedradas, luz eléctrica, Escuela Normal, Bancos, Cárcel, etc. Tiene unos 12,000 habitantes. — *Chivilcoy*, con 16,000 habitantes, importante centro agrícola y comercial. Posee aguas corrientes, luz eléctrica, gas y varias importantes plazas, en una de las cuales han levantado una estatua á Cristóbal Colón. — *Dolores*, centro judicial del sud, con Escuela Normal mixta, Cárcel, Bancos, tramway, etc. Es plaza comercial de alguna importancia. — *Azul*, al sud, importante por su comercio. También tiene Escuela Normal mixta. — *Bahía Blanca*, cerca de la bahía de su nombre. Inmediato á ella está el *Puerto Belgrano*, que será en breve el puerto militar de la Nación. Es actualmente el principal apostadero del sud, y le está destinado un gran desarrollo comercial.

Otros pueblos son: *Luján*, en el que se encuentra el Santuario de la Virgen de su nombre, muy frecuentado y al que acuden millares de peregrinos á solicitar milagros de la Santa. Actualmente se construye allí una nueva Basílica que será modelo en su género. — *Mar del Plata*, puerto de baños concurridísimo. — *Chascomús*, rodeado por una hermosa laguna rica en peces apreciados. — *Tandil*, en cuyas inmediaciones se encuentra la célebre *pedra movediza*. — *Necochea*, puerto de baños de mejor playa, si bien menos concurrido, que Mar del Plata, á causa de que el pueblo dista de ella cerca de una legua. — *Olavarría*, en cuyas cercanías se encuentra la conocida prisión de Sierra Chica.

Como pueblos *veraniegos* merecen ser nombrados también el *Tigre*, *Campana*, *San Isidro*, *San Fernando*, *San Martín*, *Adrogué*, *Lomas de Zamora*, *Quilmes* y *Morón*.

Vías de comunicación. — La provincia de Buenos Aires está cruzada en todas direcciones por una gran red de ferrocarriles cuyo punto de arranque es la Capital Federal. Por medio de ellos se comunica con las demás provincias de la República y con General Acha y Toay en la Pampa, habiéndose sancionado recientemente la construcción de una línea que, como la que va

(1) Dicho puerto consiste en un gran dique de 140 metros de ancho que comunica la Capital con el Río de la Plata, y que posee dos canales laterales por los que renueva el agua. Es muy comercial.

á General Acha, saldrá de Bahía Blanca y llegará hasta la Gobernación del Neuquén, pasando por Choele Choel. De esta última línea hanse construido ya cerca de 300 kilómetros de vía. Cuenta, además, con numerosos caminos carreteros, tramways locales y el rural que sa-

liendo de la Capital Federal llega hasta Zárate. Su servicio de telégrafos y teléfonos es de lo más completo. Son otras vías de comunicación, y de la mayor importancia, los ríos Paraná y el Plata, el Océano Atlántico y algunos ríos navegables en partes de su curso.

PROVINCIA DE ENTRE RÍOS

Situación. — Pertenece al grupo de las litorales y ocupa la parte sud de la llamada Mesopotamia Argentina. Está situada entre los 30° 7' y los 34° 20' de latitud sud, y entre los 57° 50' y los 60° 40' de longitud occidental.

Límites. — Al N. los arroyos Guayquiraró y Mocoretá, que la separan de Corrientes; al E. el río Uruguay, que la separa de la República Oriental; al S. el río Paraná, que la separa de Buenos Aires, y al O. el mismo río, que la separa de Santa Fe.

Como se ve, está totalmente rodeada por ríos, razón por la cual se le ha puesto el nombre que lleva.

Superficie. — 74,571 k. c.

Población. — 290,994 habitantes.

Aspecto general. — Bien merecido tiene esta provincia el nombre de «Jardín del litoral», como algunos la han llamado. Comprendida entre las más grandes corrientes de agua de la República, con un suelo ligeramente ondulado, por el que serpentean infinidad de ríos y arroyos que corren en todas direcciones, fecundándolo, Entre Ríos ostenta una exuberante vegetación, que alimenta á millones de cabezas de ganado. Por doquiera tiene agua en abundancia, ricos campos de pastoreo y tierra fértil para la agricultura.

Sus costas son pintorescas, ofreciendo á la vista del viajero hermosos paisajes. En su parte N. O., ocupando casi una quinta parte del territorio, encuéntrase un extenso bosque, rico en maderas de construcción y que se conoce con el nombre de *Selva de Montiel*.

Orografía. — Entre Ríos no tiene elevaciones de importancia, siendo solamente dignas de mención dos cuchillas cuya mayor altura alcanza á 80 metros y que, naciendo unidas en la parte central de la frontera con Corrientes, corren luego separadas y casi paralelamente de N. á S. Dichas cuchillas, llamadas *Cuchilla Grande* la del E. y *Cuchilla de Montiel* la del O., desprenden algunas ramificaciones, de las que nacen la casi totalidad de los ríos y arroyos que cruzan la provincia.

La disposición de estas cuchillas da origen á tres vertientes de ríos: la del Uruguay al E., la del Gualeguay en el centro, y la del Paraná al S. y O.

Hidrografía. — Pertenecientes al sistema del Plata, los ríos de esta provincia son, en general, de poco curso, porque, dado el declive del terreno, se echan inmediatamente en el Paraná, Uruguay ó Gualeguay. Solamente estos tres son navegables, aprovechándose los demás en la ganadería y la agricultura.

El *Paraná* y el *Uruguay*, que limitan la provincia por el S., por el E. y por el O., son sus más grandes corrientes de agua y también de la República. Sus costas son, en general, altas, hermosas y bien vegetadas; su profundidad alcanza á 4 y más metros, y su anchura llega á medir hasta 7 kilómetros en el Paraná y 15 kilóme-

tros en el Uruguay. Pueden navegarlos buques de 10 y aun de 12 pies de calado.

Conviene que hagamos aquí una ligera descripción de estos dos importantes ríos.

El *Paraná* toma origen en la sierra Do Espinhazo y en los montes Pyrenhos (Brasil) por dos brazos principales, el Grande y el Paranahyba. Corre primeramente hácia el S. O. hasta el territorio de Misiones, desde donde va gradualmente torciendo su curso hácia el S. O. y O. hasta que se junta con el río Paraguay.

Desde este punto el Paraná dobla bruscamente con una ligera inclinación al S. O. hasta que llega á la ciudad del Paraná, desde la cual cambia de rumbo dirigiéndose al S. E., para arrojarse en el Río de la Plata. En la primera parte de su curso, llamado *Alto Paraná*, forma el gran *Salto de la Guayra* y más al S. el de *Apiapé*, recibiendo también numerosos afluentes, de los cuales el Iguazú es el principal. En la segunda parte, es decir, entre las ciudades de Corrientes y Paraná, se le denomina *Paraná Medio* y, como se ha dicho, su cauce es en él más ancho, desprende en su margen derecha numerosos y entrecruzados brazos y se halla sembrado de multitud de islas é islotes que le dan un aspecto variadísimo. Desde Paraná hasta su desembocadura se le llama *Bajo Paraná* y es en esta parte que forma el hermoso y dilatado *delta* de su nombre, región en la que la naturaleza ha derramado pródiga sus dones, y en la que el río, formando infinidad de fecundas y vegetadas islas, se divide en muchos brazos, de los cuales los principales son: el *Paraná Guazú*, el *Paraná Mini* y el *Paraná de las Palmas*.

El río Salado del Norte y el Tercero ó Carcarañá son los afluentes más caudalosos que recibe en este curso. Debe hacerse notar que el río Paraná, á consecuencia de fenómenos geológicos, presenta notable diferencia en sus orillas: así, mientras en su margen izquierda ellas son altas y barrancosas (al extremo de que en partes alcanzan á medir 30 metros), en la margen derecha se presentan bajas y anegadizas, principalmente en el Chaco, Formosa y gran parte de Santa Fe; pero, al aproximarse al Rosario, van gradualmente elevándose para declinar de nuevo en la provincia de Buenos Aires.

El río *Uruguay* nace también en territorio brasileño, en la sierra Do Mar, cerca de la costa del Océano y frente á la isla de Santa Catalina.

Corre primeramente por territorio del Brasil con dirección E. á O. hasta llegar á la Gobernación de Misiones, desde donde, bañando ya costas argentinas, serpentea con rumbo S. O. hasta que uniéndose con el Paraná forman juntos el Río de la Plata.

Recibe en su curso las aguas de numerosos afluentes y forma en la frontera de Misiones el *Salto Grande de*

Misiones, en el que las aguas, según el caudal del río, caen de una altura de 2 á 5 metros.

Desde que el Uruguay llega á territorio oriental (al N. de Monte Caseros) hasta Concordia, su lecho está obstruido, de orilla á orilla, por numerosos escollos que sólo permiten la navegación á embarcaciones de poco calado; á unos 20 kilómetros al N. de Concordia, forma el *Salto Grande* y 5 kilómetros al N. de la misma ciudad el *Salto Chico*, de poca importancia. Desde Monte Caseros hácia el sud, el cauce del río se ensancha gradualmente, sobre todo desde la desembocadura del Gualeguaychú hasta el Plata. En esta última parte semeja un lago, pues alcanza su anchura á 10 y á 15 kilómetros. Las costas son también altas, en general, y pintorescas.

El Uruguay tiene en su curso muchas islas que dificultan la navegación, pero no tanto como el Paraná, si bien son más altas.

Desde su nacimiento hasta Concordia se le llama *Alto Uruguay*; desde Concordia hasta Fray Bentos, *Medio Uruguay*, y desde este último punto hasta su desembocadura, *Bajo Uruguay*.

Los afluentes principales del *Paraná* en esta provincia, de N. á S., son: el *Guayquiraró*, con su afluente el *Basualdo*; el *Feliciano*; el *Hernandarias*; el *Conchas* (con sus afluentes el *Tala*, *Quebracho* y *Espinillo*); el *Dol*, el *Nogoyá*, el *Clé* y el *Guauguay*.

Este último, que divide á la provincia en dos partes, corriendo de N. á S., recibe en su margen izquierda muchos afluentes, como el *Robledo*, *Chañar*, *Curupá*, *Villaguay Grande* y otros, y por la derecha el *Ortiz*, *Sauce Luna*, *Mojones*, del *Tigre*, *Ratces*, del *Obispo*, *Tala*, del *Sauce*, etc.

Los afluentes principales del *Uruguay* son: el *Mocoretá*, con su afluente el *Tunas*; el *Mandisovi Chico* y *Mandisovi Grande*, el *Guauguaycito*, el *Grande*, el *Palmar*, el *Urquiza* y el *Guauguaychú*, que es el río principal de la provincia después del *Guauguay*.

Clima. — Es templado y sano. Las lluvias se presentan á menudo y á veces con cierta arbitrariedad.

Su cielo habitualmente límpido y su atmósfera despejada, contribuyen á hacer el clima más agradable.

Producciones. — En el *reino animal* es la segunda provincia ganadera: cuenta con unos diez millones de cabezas de ganado. Posee los animales silvestres de todas las provincias argentinas.

En el *reino vegetal* produce una gran variedad de maderas, cultivándose con éxito maíz, trigo, cebada, lino, vid, alfalfa, olivo, y toda clase de legumbres y árboles frutales. Tiene plantas medicinales é industriales, y, en general, los vegetales de los países templados.

En el *reino mineral* sólo se encuentran cal y yeso en *Paraná* y *Victoria*.

Industria y comercio. — La principal industria es la ganadería. La agricultura está bastante adelantada, contando ya con muchas colonias, entre las que merecen nombrarse *Villa Urquiza*, *Alvear*, *Villa Libertad* y *San José*.

Entre Ríos sostiene su comercio exportando cueros, lanas, carne salada, sebo y los demás productos de sus saladeros y curtiembres; los productos de la agricultura y la cal y el yeso de sus canteras. En cambio, importa artículos manufacturados.

División política. — Comprende 14 departamentos y una delegación. Los departamentos son: *La Paz*, *Paraná*, *Diamante*, *Victoria*, *Guauguay*, *Nogoyá*, *Rosario del Tala*, *Villaguay*, *Feliciano*, *Federación*, *Concordia*, *Colón*, *Concepción del Uruguay* y *Guauguaychú*. La delegación es *Villa Urquiza*, en el departamento del *Paraná*.

Ciudades principales. — *Paraná* es la capital, con más de 20.000 habitantes. Está situada en la margen izquierda del *Paraná*, en una altura, y es la residencia de las autoridades provinciales y del Obispado del litoral. Se comunica diariamente con *Santa Fe*, que está en la otra banda del río. Fundada en 1730 por los españoles, fué capital de la Confederación Argentina desde 1853 hasta 1861. Posee Banco Provincial y sucursal del Nacional. Tiene Escuela Normal mixta de Profesores, Seminario Conciliar, Club social, escuelas públicas y particulares, templos, entre los que sobresale su hermosa Catedral; cuenta con diversas asociaciones, tramways, teléfono, etc.

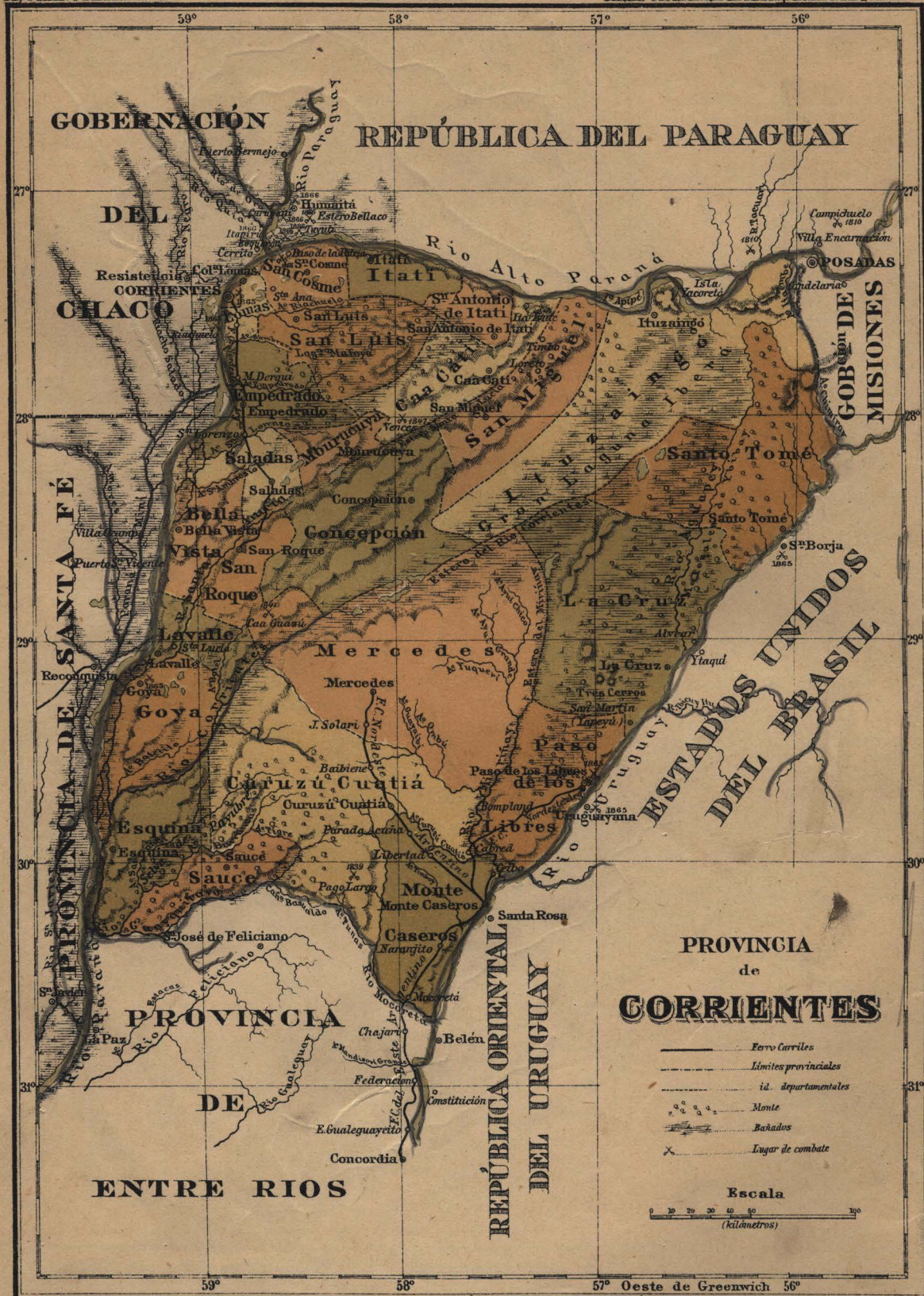
Sus principales calles están bien adoquinadas, algunas anchas y arboladas, y tiene buenas y bien adornadas plazas y edificios de hermosa arquitectura.

Otros centros importantes son: *Concepción del Uruguay*, que fué capital de Entre Ríos hasta 1882, con una Escuela Normal, Colegio Nacional, Banco, etc.; *Concordia*, la tercera ciudad comercial de la República; *Guauguaychú*, *Colón*, con importantes saladeros; *La Paz*, *Diamante*, *Victoria*, *Guauguay*, *Rosario del Tala*, *Villaguay* y *Nogoyá*.

Vías de comunicación. — Constituyen las vías férreas de Entre Ríos: el ferrocarril *Central Entrerriano*, que une á *Paraná* con *Concepción del Uruguay*, pasando por *Nogoyá*, *Tala* y *Basavilbaso*; sus ramales de *Nogoyá* á *Victoria*, de *Tala* á *Guauguay* y de *Guauguaychú* á *Villaguay*, pasando por *Basavilbaso*; el ferrocarril *Primer Entrerriano* (10 kilómetros) de *Guauguay* á *Puerto Ruiz*, y el ferrocarril del *Este Argentino*, que sale de *Concordia* y llega hasta *Monte Caseros*, en la provincia de *Corrientes*.

Otras vías de comunicación son el *Paraná* y el *Uruguay*, las líneas de mensajerías (son cerca de 50), el telégrafo y el teléfono.





PROVINCIA DE CORRIENTES

Situación. — Corrientes pertenece al grupo de las provincias litorales y forma parte de la llamada Mesopotamia Argentina.

Está comprendida entre los 55° 45' y 59° 40' de longitud occidental y los 27° 20' y 30° 40' de latitud sud.

Límites. — Al N. la República del Paraguay, separada por el río Paraná; al NE. la Gobernación de Misiones, de la que está separada por los arroyos Itaembé y Chimiray; al E. los Estados Unidos del Brasil, de los que le separa el río Uruguay; al S. Entre Ríos, separada por el río Guayquiraró y los arroyos Basualdo, Tunas y Mocoretá, y al O. Santa Fe y el Chaco, separados por el Paraná.

Superficie. — 84.402. k. c.

Población. — 239.570 habitantes.

Aspecto general. — El suelo de Corrientes presenta aspectos diferentes según la región que se examine. Al S. no es sino la continuación del de Entre Ríos, con sus mismas ondulaciones, sus altas praderas bien regadas y vegetadas y con la extensa selva, casi impenetrable, de *Payubre*, al S.O., prolongación de la de Montiel de Entre Ríos. A medida que se avanza hacia el N., el terreno baja y se deprime, dando lugar a sinnúmero de dilatadas y permanentes lagunas, esteros y bañados, favorables a la ganadería y a la agricultura. El clima es en esta parte más ardiente y su vegetación abundante.

Al acercarse al N.E. aparecen nuevamente las ondulaciones, creciendo en altura así que se aproximan a Misiones, de cuyo sistema orográfico afectan el territorio correntino algunas pintorescas cuchillas.

El suelo es, en resumen, una llanura ligeramente ondulada, alternada con depresiones húmedas y fértiles, que van a terminar al N.E. con un grupo de cuchillas que entran y se continúan en el territorio de Misiones. Es un suelo bien regado y apto especialmente para la ganadería.

En la región del E., en la faja de territorio comprendida entre los esteros del Iberá y el río Uruguay, se encuentran los *matazales de Ibibay*, donde al viajero se le hace difícilísima la travesía a causa de que el suelo se halla tupidamente cubierto de conos de tierra, de un metro y más de altura, que han sido levantados por las hormigas. Las cabalgaduras están allí expuestas a caerse a cada paso: tal es la cantidad y la poca distancia que media entre unos y otros de dichos conos, a los que los naturales denominan *tacurús*. En Misiones hay zonas de territorio en las que se encuentra también esta particularidad.

Orografía. — A excepción de *Los Tres Cerros*, situados en el departamento de La Cruz, y de las pequeñas elevaciones del N.E., no existe en Corrientes altura digna de mención.

Hidrografía. — La hidrografía de esta provincia no reviste importancia por la magnitud y navegabilidad de sus ríos, sino por lo que ellos favorecen las condiciones del suelo. Infinidad de ríos y arroyos bañan sus campos fecundándolos, y grandes lagunas y bañados ocupan una considerable parte del territorio. Los ríos Paraná y Uruguay, que limitan la provincia y constituyen sus principales vías fluviales, sirven de vertientes a los ríos del O. y del E. respectivamente.

Sólo citaremos los más importantes.

Se echan en el Paraná, enumerando de N. a S.: el

Riachuelo, el *Empedrado*, el *San Lorenzo*, el *San Ambrosio*, el *Santa Lucía*, el *Corrientes* y el *Guayquiraró*. En el Uruguay, siguiendo de S. a N.: el *Mocoretá*, el *Miriñay*, el *Aguapey* y el *Chimiray*.

De estos ríos merecen una ligera descripción: el *Santa Lucía*, que tomando origen en los bañados arenosos próximos a Caa-Cati, corre de N.E. a S.O., presentando en la primera parte de su curso más bien el aspecto de una sucesión de pantanos.

Dichos pantanos están cubiertos de una cantidad tal de plantas acuáticas, que en algunas partes se entrelazan tan fuertemente que se puede con facilidad caminar sobre ellas como si fueran una balsa. Luego, y desde el pueblo de San Roque, el río corre regularmente por entre barrancas boscosas que encajonan el río, haciéndolo en esta parte navegable hasta su desembocadura en el Paraná.

El *Corrientes* es el principal afluente del Paraná, tanto por su cauce como por la importancia de las regiones que riega. Nace en los bañados del Iberá, corre, como el anterior, de N.E. a S.O. por un lecho bajo y plano y va a echarse en el Paraná al N. de la ciudad de Esquina. A pesar de ser su lecho poco profundo, es navegable en gran parte de su curso. Sus orillas son muy arboladas.

El *Guayquiraró* corre en la misma dirección desde el departamento de Curuzú-Cuatí, recibe varios afluentes como el *Sarandí*, *Barrancas* y *Basualdo*, y sirviendo de límite con Entre Ríos va a entregar sus aguas al Paraná. Puede ser navegado en algunas de sus partes.

El *Miriñay*, perteneciente a la vertiente del Este, es el más caudaloso de los ríos de Corrientes; tiene sus fuentes en la laguna Iberá, y engrosado por algunos afluentes, sigue la dirección general del suelo, de N.O. a S.E., hasta perderse en el Uruguay, cerca del pueblo de Ceibo. Su cauce es ancho y bien encajonado, siendo también navegable desde su desembocadura hasta el límite N.O. del departamento Paso de los Libres.

Los otros ríos ya enumerados son de importancia secundaria.

De las lagunas, las más notables son: la del *Iberá* (agua brillante) al N.O. y las de *Maloya* (pozo malo) al N.E.

La primera, que ocupa una extensión aproximada de 22.000 kilómetros cuadrados, incluso los aguazales que la circundan, es un vasto receptáculo que da nacimiento a los ríos Corrientes y Miriñay, que llevan al Paraná y al Uruguay, respectivamente, el exceso de agua que ella les entrega. Llama la atención en el Iberá el fenómeno de que cuando crece el Paraná su nivel sube, y baja cuando aquel decrece; coincidencia que hace presumir que existe comunicación subterránea con dicho río, del que la separa una calzada natural, en partes rocallosa y arcillosa en otras. Dificultan la navegación de la Iberá y hacen imposible el acceso a multitud de islas desparramadas en ella, infinidad de plantas acuáticas, árboles y enredaderas, de tal manera entrelazadas, que nadie, hasta hoy, según se afirma, ha podido franquear aquel conjunto enmarañado de islas, aguazales y plantas, habitados por boas, caimanes, tigres, yacarés, diversas aves, mil insectos diferentes y hasta hacienda alzada, que viven allí sin que nada ni nadie pueda molestarlos. Sin embargo, crónicas de la Conquis-

ta aseguran que ha vivido en dichas islas una tribu de indios llamados *Caracarás*, desalojados de allí por los conquistadores.

La ignorancia, dando pábulo á la superstición, ha hecho creer á los antiguos indios y á los actuales pobladores de la región del Iberá, que existen seres humanos dentro de esos esteros, fundando estas creencias en que suelen oírse de noche silbidos, lamentos, aullidos, etc. que no son, seguramente, sino producidos por algunas especies de pájaros, serpientes y otros reptiles de los que tanto abundan allí. Lo mismo sucede con las luces que se dice suelen verse y que son debidas á pequeños insectos fosforescentes que se crían en los bañados.

La otra laguna, llamada *Maloya*, ocupa una vasta superficie, á quince leguas de la ciudad de Corrientes, y está constituida por bañados pantanosos. En ella toman origen algunos arroyos que se pierden en el Paraná.

Clima. — A pesar de la situación geográfica de esta provincia, próxima al trópico, y gracias á los caracteres físicos de su suelo, el clima de Corrientes, si bien más cálido que el de Entre Ríos, no es muy caluroso en verano, pues refrescan su atmósfera los vientos que soplan libremente en todas direcciones y la evaporación producida por las numerosas corrientes y depósitos de agua que posee. Los inviernos son generalmente secos y benignos. Lluve regularmente en primavera y otoño. Las sequías son poco frecuentes, merced á la gran cantidad de lagunas y esteros permanentes.

Producciones. — En el reino animal ocupa uno de los primeros puestos en la República. Sobresale, sobre todo, en el ganado vacuno y en el caballo, no prestándose el clima para dar mayor desarrollo al ganado lanar. La región del sud es la más rica en haciendas, en razón de ser la que ofrece mejores pastizales. Posee, además, multitud de animales domésticos y silvestres, pudiendo citarse de estos últimos el tigre ó jaguar, el tapir, yacaré, oso hormiguero, monos, boas, caimanes, etcétera é infinita variedad de aves y animales acuáticos.

En el reino vegetal sobresale por la abundancia de maderas fuertes para construcciones navales y de ebanistería: quebracho, lapacho, urunday, palo santo, laurel, algarrobo, palo de rosa, cedro, naranjo, etc., y demás productos de las regiones templadas y tropicales: caña de azúcar, algodón, tabaco, maíz, yerba mate, naranjas, mandioca, etc. Su casi inexplorado bosque de *Payubré*, al S.O., encierra una gran riqueza vegetal.

Industria y comercio. — La principal ocupación de la población es la ganadería, y si bien la agricultura está poco adelantada, promete beneficios para el proveer el cultivo de la caña de azúcar, del tabaco y del algodón. Son otras fuentes de recursos la exportación de sus maderas, la fabricación de aguardiente, los tejidos de algodón (que confeccionan hábilmente las mujeres), las carnes saladas, los cueros, etc.

En cambio de estos productos de su suelo, importa otros manufacturados.

División política. — Comprende veinticinco departamentos: *La Capital, Lomas, Empedrado, Saladas, Bella Vista, Lavalle, Goya, Esquina, Sauce, Curuzú-Cuatá, Monte Caseros, Paso de los Libres, La Cruz, Santo Tomé, Ituzaingó, San Miguel, Caa-Cati, San Antonio de Itatí, Itatí, San Cosme, San Luis del Palmar, Mburucuyá, Concepción, San Roque y Mercedes.*

Ciudades principales. — *Corrientes*, que es la Capital de la Provincia, está situada en la margen izquierda del Paraná, en posición ventajosa, á 40 kilómetros al sud de la desembocadura del Paraguay y es el centro de una importante navegación fluvial. Pueden llegar á ella, durante gran parte del año, buques que calan hasta cuatro metros de agua. Debido á algunas rompientes que forma el río al chocar contra diversas rocas de la orilla, á corta distancia de la ciudad, hanle llamado los

conquistadores *San Juan de Vera de las siete Corrientes*. Fundóla Don Alonso de Vera y Aragón, el 3 de Abril de 1588, y cuenta actualmente con unos 17.000 habitantes. Como centro comercial va adquiriendo día á día mayor importancia; pero, como ciudad, es de aspecto triste, con edificación pobre y antigua, comenzando recién á levantarse algunas construcciones modernas. Sus calles son rectas y su clima, aunque cálido y un poco húmedo, es sano. Como ciudad civilizada ocupa un lugar principal: posee Escuelas Normales, Colegio Nacional, muchas escuelas públicas y privadas, Bancos, Templos, Aduana, Asilos, Hospitales, Museo, Teatro, Hoteles, Clubs; asociaciones diversas, periódicos, buen Cementerio, etc. Posee también un astillero de consideración y algunos monumentos históricos, como ser la *Cruz del Milagro* y la estatua del *Sargento Cabral*. Debemos mencionar igualmente el *Puente de la Batería*.

Le siguen en importancia: *Goya*, con 7.000 habitantes, que fué fundada en 1807, y que es, por su posición sobre el Paraná, el centro comercial é industrial del sud de la provincia. Los quesos que en Goya se fabrican son muy apreciados en la República. Posee sucursal del Banco Nacional y en su puerto hacen escala los buques que viajan hasta el Paraguay.

Bella Vista, 5.000 habitantes, puerto sobre el Paraná, fundado en 1826. Tiene importancia solamente por el comercio que hace de azúcar, maderas y tabacos.

Monte Caseros, con cerca de 4.000 habitantes, situada sobre el Uruguay, es estación del ferrocarril Argentino del Este, y punto de arranque del Nordeste Argentino, que actualmente llega á Mercedes y que se prolongará hasta la Capital. Es el punto de reunión elegido por los estancieros para pasar sus ganados al Brasil.

Esquina, con 3.000 habitantes, sobre el Paraná, junto á la desembocadura del río Corrientes. Hace bastante comercio de carbón de leña y maderas, que le proporciona el cercano bosque de Payubré.

Otros centros de secundaria importancia son: *Empedrado, Mercedes, Lavalle* (cerca de este último se encuentra la aldea de *Santa Lucia*, antigua misión de los Jesuitas), *Paso de los Libres*, (que comercia en maderas, yerba, animales, naranjas, etc.), y demás capitales de departamento.

Debemos mencionar especialmente la Villa de *Yapeyá* (hoy *San Martín*) sobre el Uruguay, porque ella fué la cuna de nuestro ilustre guerrero D. José de San Martín.

Vías de comunicación. — A excepción de los ríos Paraná y Uruguay, que son sus vías principales de comunicación exterior, Corrientes cuenta con pocos medios de viabilidad interior, lo que, por cierto, no satisface debidamente las exigencias de su industria y comercio. Cruzan su territorio el ferrocarril *Argentino del Este*, que arranca de Concordia y llega hasta Monte Caseros, desde donde se desprende un pequeño ramal á Ceibo y otro mayor á Paso de los Libres; y el ferrocarril *Nordeste Argentino*, que debiera unir á la Capital con Monte Caseros, pero que hasta la fecha sólo se explotan dos porciones: una que va de Corrientes hasta San Roque y otra desde Monte Caseros á Mercedes.

Está terminándose la vía en la sección comprendida entre Mercedes y el río Corrientes, la que se libraré al servicio público en los primeros meses de 1898. Ya se ha construido también la vía desde Saladas hasta San Roque, la que se inauguró en los primeros días del mismo año, trabajándose activamente por llegar desde el último punto hasta el río Corrientes y unir así toda la línea, con lo que se pondrán en contacto los departamentos de la costa del Paraná y del Uruguay. Piénsase dejar terminada toda esta línea antes de finalizar el año 1898.

Se aprovechan, también, en parte, como medios de comunicación, algunos de los principales ríos.

PROVINCIA DE SANTA FE

Situación. — Forma parte del grupo de las provincias litorales. Está comprendida entre los 59° y los 62° 50' de longitud occidental y los 28° y los 30° 25' de latitud sud.

Límites. — Limita al N. con la Gobernación del Chaco; al E. con el Río Paraná que la separa de Entre Ríos y Corrientes; al S. con la provincia de Buenos Aires, separada, en parte, por el Arroyo del Medio; al O. con Córdoba y Santiago del Estero, sirviendo de límite, también en parte, el Arroyo de las Tortugas, la Cañada de San Antonio y los Collados de los Altos.

Superficie. — 131.906 k. c.

Población. — 397.285 habitantes.

Aspecto general. — El suelo de Santa Fe es una vasta llanura, casi uniforme, sin una sola montaña, afectada apenas por ligeras ondulaciones en los alrededores del Rosario y por algunas irregularidades, conocidas con el nombre de Los Altos, en la frontera con Santiago.

Puede dividirse en dos regiones bien distintas: la del norte y la del sud. En la primera se extienden inmensos bosques de árboles que aumentan en altura y se hacen más y más espesos á medida que se avanza hácia el norte, hasta perderse en las selvas del Chaco.

Esta región, debido á su horizontalidad, está cruzada en todas direcciones por numerosos arroyos y cañadas que se juntan entre sí hasta echarse muchas de ellas en el Paraná.

Los bosques van perdiéndose al llegar á la región del centro, lo mismo que los arroyos y cañadas.

La región del sud es una gran planicie fertilísima, casi desprovista de árboles y en la que la vista, al perderse en la llanura cubierta de ricos y abundantes pastos, sólo encuentra de trecho en trecho al solitario *ombú* de la Pampa. El suelo es muy apropiado para la agricultura y el pastoreo.

Al cruzar por entre las numerosas colonias agrícolas de esta provincia, «el paisaje cambia de aspecto, y según la estación del año, puede verse ondular por largas leguas un mar verdoso de las pajas del trigo, ó inclinarse al impulso del viento las espigas doradas que prometen una abundante cosecha».

Hidrografía. — Tres son los ríos importantes de Santa Fe: el *Paraná*, el *Salado* ó *Juramento* y el *Carcarañá*, que pertenecen al sistema del Plata. Los demás ríos y arroyos son sus tributarios.

El *Paraná*, que cruza la provincia en su frontera del este en una extensión de 700 kilómetros, es su principal arteria fluvial, y, dado lo bajo del terreno y su horizontalidad, se divide en un sin fin de brazos que penetran en la provincia originando multitud de islas de todas dimensiones y formas, cubiertas de exuberante vegetación. Los principales de esos brazos son: el *Paraná-Mini*, el *San Javier*, el *Colastiné*, el *Santa Fe* y su continuación el *Coronda*.

Solamente el Paraná es navegable en todo tiempo, pudiendo de sus brazos serlo también el *San Javier*; pero sólo por buques de cabotaje y hasta la colonia de su nombre.

Echan sus aguas en el Paraná, contando de N. á S., el río *Amores* y los arroyos de las *Garzas*, del *Rey* y *Mal Abrigo*; este último se junta al canal de San Javier y éste, á su vez, al *Colastiné*. Más al O. del San Javier

corre el *Saladillo Dulce*, que une sus aguas á las de los arroyos *Caraguatay* y *Saladillo Amargo* para formar el *Saladillo Grande*, que se echa en la laguna de Guadalupe y ésta en el Paraná. Siguen luego el río *Salado* ó *Juramento*, el arroyo *Colastiné*, que se pierde en la laguna *Coronda*, el río *Carcarañá* y los arroyos *San Lorenzo*, *Saladillo*, *Pavón* y *del Medio*.

El *Salado* y el *Carcarañá* son los principales. El *Salado*, que viene desde Salta, cruza la provincia por su centro, haciendo curva del N. O. al S. E., hasta desembocar en el canal de Santa Fe. Forma muchos aguazales y lagunas en sus orillas y recibe en su margen derecha los arroyos *Las Conchas*, *San Antonio* y *Colulú* y por la izquierda el *Calchaquí*.

El *Carcarañá* nace en Córdoba y corriendo del O. al E. y luego al N., arroja sus aguas en el Paraná, junto con el *Coronda*, después de haberse engrosado con el caudal del *Saladillo* (de Córdoba), del arroyo de las *Tortugas* y de la *Cañada de San Antonio*. Ambos ríos podrían ser navegables previa canalización.

Santa Fe está, como vemos, bien dotada de corrientes de irrigación que facilitan la población y cultivo de su suelo. En la época de las crecientes (en verano y otoño) y de grandes lluvias, estos ríos y arroyos dan origen á infinidad de lagunas y cañadas, de las cuales algunas son permanentes y otras desaparecen lentamente. La horizontalidad y permeabilidad del suelo facilitan también, especialmente en el norte, la formación de ellas.

Las principales lagunas son: la *Grande*, al N.; de las *Viboras*, del *Tigre*, del *Palmar* y *Blanca* junto al *Calchaquí*; la *del Cristal*, *Guadalupe* y arroyo *Coronda*, sobre el Paraná.

Puertos importantes — De N. á S. sobre el Paraná: *Ocampo*, *Reconquista*, *San Javier*, *Helvecia*, *Santa Rosa*, *San José*, *Colastiné*, *Santa Fe*, *Coronda*, *Puerto Gómez*, *San Lorenzo*, *Rosario* y *Villa Constitución*.

Clima. — El clima de Santa Fe es, como el de Entre Ríos, de los más benignos y saludables. Las heladas son raras y cortas; las lluvias, si bien abundantes, son poco frecuentes; los vientos, en general, son moderados en cualquier época; solamente las secas son temibles.

Producciones. — Santa Fe es una de las provincias más ricas, gracias á la fertilidad de su suelo y á la abundancia y variedad de sus productos vegetales. Es la región agrícola por excelencia de la República, contando alrededor de 350 colonias, que proporcionan trabajo á una asombrosa inmigración extranjera. Cultiva trigo, maíz, lino, cebada, alfalfa, mani, arroz, tabaco, caña de azúcar, árboles frutales, legumbres, etc. Los bosques de la región norte son ricos en maderas fuertes de todas clases, así como la región del sud es fecunda en pastos fuertes y tiernos que alimentan sus ganados.

En la ganadería ocupa el tercer rango, sobresaliendo en el ganado lanar. Su riqueza mineral es casi nula.

Industrias y comercio. — La agricultura y la ganadería son las industrias que más preocupan á la población. Cuenta con numerosos molinos, grandes aserraderos, saladeros, curtiembres, barracas, etc., exigidos por la producción agrícola y ganadera. Sus establecimientos industriales son numerosos, así como sus fábricas de todas clases, que elaboran, entre otros productos, cerveza, aceites, aguardientes, chocolate, hielo, máquinas, etc.

El comercio es activísimo, satisfaciendo con sus productos vegetales las necesidades de la República y hasta las de algunas regiones europeas.

Los granos, harinas, pieles, carnes, cueros y lanas forman el gran comercio de exportación. Importa productos manufacturados.

División política. — Está dividida en 18 departamentos: *la Capital, Vera, Reconquista, San Javier, Garay, San Justo, San Cristóbal, Castellanos, Las Colonias, San Jerónimo, San Martín, Belgrano, Iriondo, Caseros, San Lorenzo, Rosario, Constitución y General López.*

Capital y ciudades importantes. — *Santa Fe*, capital de la Provincia, está situada sobre el canal de su nombre, junto a la desembocadura del Salado. Cuenta con 25.000 habitantes. Fundóla Juan de Garay, el 15 de Noviembre de 1573. Sus calles son rectas y adoquinadas; tiene varias plazas y cuenta con muy pocos edificios de importancia, de los cuales llama la atención el del Cabildo, frente a la plaza 25 de Mayo, de construcción colonial y célebre en la Historia Argentina, pues en él se reunió el Congreso Constituyente de 1852 y la Convención de 1860. Tiene varios templos, Escuela Normal, Seminario Conciliar, antiguo Colegio de Jesuitas, Aduana, sucursal de los Bancos de la Nación y Provincial, hoteles, etc. Posee líneas de tramways, telégrafos y teléfonos. *Rosario*, con 105.000 habitantes, es el principal puerto de la provincia y segundo de la República. Podría llamársele la segunda Buenos Aires, por su aspecto muy semejante, su comercio activo, su gran animación y sus muchas comodidades. La fundó Don Francisco Godoy en 1730. En su puerto hacen escala todos los buques que navegan por el Paraná, pudiendo fondear en él embarcaciones de gran calado. Tiene muchos edificios

notables de construcción moderna, hermosas plazas y calles bien pavimentadas, luz eléctrica, gas, aguas corrientes, varias líneas de tramways, teatros, fábricas, hospitales; Colegio Nacional, Escuela Normal, Escuela de Comercio, Bancos, clubs sociales, etc. Posee también un hermoso boulevard llamado *Santafecino*, bien arbolado, con un largo jardín central y doble calle, al que la afluencia de paseantes a pie y en carruaje da mucha animación. En la plaza 25 de Mayo se levanta un monumento consagrado a conmemorar la Independencia Argentina, en el cual se destacan las estatuas de San Martín, Belgrano, Moreno y Rivadavia. *Esperanza*, capital del departamento Las Colonias, con 8000 habitantes, fué fundada en 1856. Tiene sucursal del Banco Nacional, Escuela Normal, tramway, molinos, destilerías, etc. Es un bonito pueblo, con calles anchas y buenos edificios. Hace activo comercio. *San Lorenzo*, con 7000 habitantes, sobre el Paraná, a 5 leguas al N. del Rosario, es capital del departamento de su nombre. En este pueblo se conserva el histórico Convento de San Carlos, notable por el combate ganado allí por el general San Martín el 3 de Febrero de 1813.

Otros centros de alguna importancia son: *Helvecia, San Javier, San José, Ocampo* y demás pueblos cabeza de departamento.

Vías de comunicación. — Las vías de comunicación de Santa Fe las constituyen el río Paraná, con sus brazos San Javier, Colastiné, Santa Fe y Coronda y una gran red de ferrocarriles que ponen en comunicación los principales centros de la provincia con sus colonias y con los otros centros de la República. Las constituyen, además, varias líneas de tramways urbanos y rurales, el teléfono, el telégrafo, sus muchas líneas de mensajerías y una abundancia grande de vehículos.

PROVINCIA DE CÓRDOBA

Situación. — Pertenece al grupo de las centrales. Está situada entre los 29° 30' y los 35° de latitud Sud y los 61° 52' y 65° 56' de longitud occidental.

Límites. — Al N. Santiago del Estero; al S. la Pampa y Buenos Aires; al E. Santa Fe; al O. Catamarca, La Rioja y San Luis.

Superficie. — 161.036 k. c.

Población. — 351.745 habitantes.

Aspecto general. — El suelo de Córdoba es llano y se presenta ligeramente inclinado hácia el Este. En la parte N. y O. se levantan tres cordones de sierras de 2.000 metros de altura, que forman numerosos valles, aptos para la agricultura, por los que corren gran cantidad de pequeños arroyos y en los que se encuentra una vegetación abundante. Al N. O. el territorio está afectado por las *Salinas Grandes*. Al N. E. es bajo y pantanoso y se hallan allí las lagunas de *Mar Chiquita* y *Los Perongos*. Al S. y al E. el suelo, propio también para la agricultura, se resiente por falta de agua y por su clima seco.

En la región de la sierra y a inmediaciones de los ríos, encuéntranse paisajes hermosos, en los que junto al arroyuelo que se precipita rápido y murmurante por un lecho irregular y rocalloso, levántase pintoresca, y

á veces imponente, la alta sierra, siempre vegetada. Son paisajes renombrados los de Jesús María, Alta Gracia, Cosquín, Capilla del Monte, Río I, y el del hermoso dique de San Roque, cuyas aguas, contenidas por él en amplio valle, semejan un inmenso y apacible lago.

Orografía. — Las sierras de esta provincia constituyen el *sistema central*. Lo forman tres cordones diferentes: el primero y más oriental, llamado *Sierra del Campo*, está dividido en cuatro secciones por los Ríos I, II y III, y que toman de N. á S. los nombres de *Ischiltín, Campo, Chica* y *Cóndores*. Su mayor altura llega hasta 1.000 metros. El segundo cordón se conoce con el nombre general de *Sierra de Achala* y recibe los nombres siguientes, de N. á S.: *Quilino, Alta, Achala* (con su cerro el *Gigante*, de 2.372 metros de altura) y de *Córdoba* ó *Comechingones*. Son éstas las más altas y escarpadas sierras de la provincia y las que dan nacimiento á los cuatro primeros ríos de la misma. El tercer cordón lo forman las sierras de *Serrezuela* y su continuación llamada de *Pocho*, que no pasan de 1.600 metros de altura. La cumbre más alta de la provincia es la de *Champaquí*, situada en la unión de la sierra de Achala con la de Comechingones, y que mide 2.880 metros.

Hidrografía. — Los ríos de Córdoba pertenecen al

sistema del Norte y son formados por las lluvias y no por los deshielos, y á excepción del Tercero, carecen de afluentes. Son importantes tan sólo como corrientes irrigatorias y por la fertilidad que dan á las regiones por donde pasan. Son ellos: el 1.º, 2.º, 3.º, 4.º y 5.º

El 1.º y el 2.º nacen en la sierra de Achala, se dirigen de O. á E., corriendo casi paralelamente á distancia de 50 kilómetros, cortan la sierra del Campo en los puntos de *San Roque* y *Anisacate*, respectivamente, y van á confundirse con los bañados inmediatos á Mar Chiquita. El 3.º, que nace en Achala, con el nombre de Santa Rosa, corta la sierra del Campo en el punto llamado *Salto* y corriendo hácia el E. va á juntarse con el *Saladillo*, continuación del 4.º, y siguiendo al N. E. corre á echarse en el Paraná con el nombre de *Carcarañá*, después de recibir el arroyo de las *Tortugas*. El 4.º nace en la sierra de Comechingones y se pierde en la laguna *Olmos* para continuar después con el nombre de *Saladillo*. El 5.º tiene su nacimiento en las sierras de San Luis, corre al S.E. y va á perderse al Sud de Córdoba, en la laguna *Amarga*.

De estos rios, solamente el Carcarañá es navegable desde su desembocadura hasta el Saladillo, y por buques que sólo calen dos pies, hasta *Villa María*. El 2.º es susceptible de navegación. Recientemente ha sancionado el Congreso la construcción de un canal navegable que llegará desde esta provincia hasta el río Paraná.

Clima. — Es sano, templado y seco. Lluvea con frecuencia, siendo abundantes las lluvias en primavera y verano, produciendo entonces la creciente de los rios, que á veces se desbordan. El clima de Córdoba favorece la curación de las personas que sufren de los pulmones, siendo *Cosquín* y *Capilla del Monte*, al N.O. de la Capital, los lugares más concurridos por los enfermos.

Producciones. — *Reino animal*: Córdoba ocupa el cuarto rango entre las provincias ganaderas. Cuenta con unos cuatro millones de cabezas de ganado. En el *reino vegetal* posee maderas de muchas clases, árboles frutales, alfalfa y cereales. En el *reino mineral* explota, aunque en pequeña escala, oro, plata, cobre, plomo, hierro, carbón de piedra, cal y yeso, mármoles y sal en abundancia.

Industrias y comercio. — Su principal industria es la ganadería y se desarrolla gracias á los excelentes pastos de su suelo. Posee como ochenta colonias agrícolas. Carece de brazos que impriman desarrollo á la minería.

El comercio consiste principalmente en la exportación de ganado en pie, cueros, pieles, lana, cal, plata, cobre, cereales y frutas conservadas.

División política. — Comprende 25 departamentos, que son: *Capital, Santa María* (antes Añejos Sud), *Colón* (antes Añejos Norte), *Río I, Río II, San Justo, Unión, Tercero Arriba, Tercero Abajo, Calamuchita, Río IV, San Javier, San Alberto, Pocho, Minas, Punilla, Cruz del Eje, Ischilín, Totoral, Tulumba, Río Seco, Sobremonte, General Roca, Juárez Celman y Marcos Juárez*.

Capital y ciudades principales. — Córdoba, capital de la provincia, sobre el río Primero, fué fundada en 1573 por Don Jerónimo Luis de Cabrera. Tiene cerca de 55.000 habitantes y es sede del Obispado del centro. Posee una Catedral, Cabildo, Universidad, Colegio Nacional, dos Escuelas Normales, Observatorio Astronómico, Bancos, Hospitales, Asilos, Teatros, Paseos hermosos, Tranways, Gas, Aguas corrientes, etc. Es la segunda ciudad en importancia de la República, habiendo ocupado un lugar prominente desde la época colonial como centro de cultura intelectual. Sus calles son rectas y su edificación moderna, contando con buenos paseos y plazas cerca de dos de las cuales se levantan las estatuas del general Paz y del doctor Vélez Sarsfield, recientemente inaugurada esta última. Córdoba cuenta con un gran dique, construido sobre el río Primero, cuyas aguas, detenidas por aquella obra verdaderamente importante, satisfacen el consumo de la población. Es el dique más grande de Sud América y uno de los mayores del mundo. Otros centros importantes son: *Río IV, Villa María, Belle Ville, Cruz del Eje, Santa Rosa y Cosquín*.

Vías de comunicación. — Córdoba está cruzada por varias líneas férreas que ponen á su Capital en comunicación con los principales centros de la República: con el Rosario, por el ferrocarril *Central Argentino*; con Santiago, Catamarca, Tucumán, Salta y Jujuy, por el ferrocarril *Central del Norte*; con Santa Fé, por el ferrocarril *Central de Córdoba*; con Cruz del Eje y con Malagueño, por un ferrocarril local.

Cruzan también la provincia el ferrocarril nacional *Andino*, el ferrocarril *Buenos Aires y Pacifico, Argentino del Norte* (antes Deán Funes á Chilecito) y los ramales de Río II á Alta Gracia y de Pilar al Rosario. El telégrafo, teléfono, los tranways y las mensajerías son otras vías de comunicación que posee Córdoba.

PROVINCIA DE SAN LUIS

Situación. — Corresponde al grupo de las provincias centrales. Está comprendida entre los 31º 54' y 36º de latitud sud, y los 64º 55' y 67º 22' de longitud occidental.

Límites. — Al N. La Rioja y Córdoba; al E. Córdoba y la Pampa; al S. la Pampa; al O. Mendoza y San Juan, separada de la primera por el río Desaguadero ó Salado.

Superficie. — 73.923 k. c.

Población. — 81.450 habitantes.

Aspecto general. — El suelo de esta provincia presenta dos regiones diferentes. La del norte, generalmente

fértil, está afectada por un macizo de sierras que alternan con multitud de cortos y estrechos valles y que ostentan alturas de 1.500, 2.000 y hasta 2.200 metros; el extenso valle de *Renca* ó de *Conlara* separa esta serraña de la de Córdoba. Sus alturas van disminuyendo gradualmente hácia el norte, hasta, perderse totalmente al llegar á la frontera.

Al O. de este macizo levántanse algunas sierras aisladas, de aspecto triste y áridas en general, presentándose también en esta parte terrenos boscosos y algunos depósitos salinos que la población aprovecha.

La región del sud contrasta con la anterior por su llanura casi árida y estéril, apenas interrumpida por suaves ondulaciones que van lentamente á confundirse con las pampas.

A excepción de su región N. E., el suelo de San Luis ha sido ingratamente favorecido por la naturaleza: no hay al O., ni al S., un solo río ú arroyo de importancia que lo riegue, lo que, por cierto, perjudica notablemente la producción agrícola y ganadera.

Hállase en la zona del O. el gran lago del *Bebedero* y algunos bañados y depósitos salinos.

Orografía. — La orografía de San Luis pertenece al sistema central ó de Córdoba principalmente. La constituye el macizo llamado de *San Luis* al N. E., entre cuyas principales alturas citaremos la de la *Punta*, de 800 metros; *Pancanta* y *Monigote*, de 1500 á 2000 metros, alturas todas que van á terminar al N. E. en la quebrada de *Santa Bárbara*; *Tomalasta*, de 2200 metros y *Sololasta*. Estas sierras son vegetadas tanto en sus laderas como en sus faldas y valles, en algunos de los cuales se encuentran bosques. Al S. E. del macizo principal destacan el *Cerro del Morro* y las sierras del *Portezuelo* y del *Yutto*.

Al S. de la sierra de *La Punta* se levanta una serie de cerros solitarios sin importancia, como el *Lince*, *Tala*, *Charloni*, *Varela*, *Salinas* y multitud de cerrillos que alternan con aquéllos y que se prolongan hasta más al sud del lago *Bebedero*.

Interrumpe la llanura del O. otro grupo de sierras poco elevadas, completamente aisladas del macizo anterior y que forman parte, al parecer, del sistema andino, como continuación de las sierras de la Huerta y Guayaquás, de San Juan.

Lo constituyen el cordón llamado *Atto Pencoso*, que es el principal, y las sierras secundarias de la *Cabra* (ó de las *Palomas*), del *Gigante*, de las *Quijadas*, de los *Colorados*, de las *Animas* y de *Cantantal*.

Hidrografía. — El suelo de San Luis se resiente por la falta de corrientes de agua que rieguen sus extensas llanuras. Sólo dos ríos de alguna importancia atraviesan su territorio: tales son el *Quinto* y el *Desaguadero*.

El *Quinto* tiene sus fuentes al E. del macizo de San Luis, en las alturas de *Pancanta* y *Monigote* y en los cerros que se levantan en esa región.

Corre hácia el sud con rapidez, formando saltos y pequeñas cascadas, por un amplio cauce, hasta el pueblo de San Ignacio y, torciendo desde allí con rumbo al S. E., pasa por la ciudad de Mercedes y sigue luego lentamente en esa dirección, hasta echarse en la laguna Amarga, al S. de Córdoba.

El *Desaguadero*, originado por las lagunas de Huanacache, á las que sirve de desagüe, corre en el límite O. de la provincia, dirigiéndose de norte á sud. A consecuencia de su lecho ancho y muy plano en casi toda su extensión, forma de trecho en trecho grandes bañados que en época de fuertes lluvias dificultan la travesía, pero que son fácilmente vadeables en tiempo de seca. Su cauce es engrosado por las aguas de los ríos Tunuyan y Diamante, que bajan de Mendoza y, tomando al sud del último el nombre de *Salado*, entra á la Pampa, donde le cambia por el de *Chadi-Leubri*, hasta perderse en la laguna Urre-Lauquén.

Suele, en época de crecientes, prolongarse hasta el Colorado con el nombre de *Curacó*. El río *Desaguadero* parece ser la continuación del San Juan y del Bermejo, por cuanto estos últimos desaguan en las mismas lagunas que dan nacimiento á aquél. Ni el *Quinto* ni el *Desaguadero* son navegables.

De las demás corrientes de agua con que cuenta la provincia, ninguna es de importancia. Citaremos, sin embargo, á los arroyos *Conlara*, que corre por la región

del N. E., tomando desde su nacimiento los nombres de *Lululara*, *Conlara*, *Renca* y *Santa Rosa*; el *Quines*, el *Chorrillos* y el *Nogoli*.

En medio de la llanura, al S. O. de la ciudad de San Luis y ocupando una superficie de 9 leguas de largo por 6 de ancho, éncuétrase el lago del *Bebedero*, vasto receptáculo salino que se supone ser parte de un antiguo mar desecado. En época de grandes lluvias, dicho lago es engrosado por el *Desaguadero*, con el que comunica por medio de un canal y entonces desparrama sus aguas por sus inmediaciones, formando en sus orillas depósitos de sal que, aunque amarga, pero sana, aprovecha la población. Crianse en él muchos peces y aves.

Clima. — Es templado, sano y relativamente seco, á pesar de que llueve con frecuencia, principalmente en las sierras, siendo suaves los inviernos y pesados los veranos. Sin embargo, los vientos del O. y del S. suelen refrescar la temperatura.

Producciones. — En el *reino animal* ocupa un lugar secundario. Produce los ganados comunes á las demás provincias, teniendo que luchar para su mantenimiento, en la llanura del sud principalmente, con la carencia de agua. En las montañas abundan los cóndores. Actualmente es la ganadería la ocupación más provechosa para la población.

En el *reino vegetal* lucha con las mismas dificultades, sobre todo al sud, produciendo, no obstante, lo necesario para satisfacer las necesidades de los habitantes, gracias á la irrigación artificial. En los departamentos del norte, mejor dotados por la naturaleza, hay abundante vegetación, y crecen árboles de diversas clases.

En lo que es rica San Luis es en el *reino mineral*, contando con muchísimas minas que, si bien no se explotan todavía sino en muy mínima parte, serán en el porvenir una gran fuente de recursos para la provincia. Existe oro en las Carolinas, cuarzo aurífero, azufre nativo puro y combinado con otras substancias cerca de San Francisco, sal común en el *Bebedero* y plomo, cobre, hierro, antimonio, kaolin, cal, yeso y mil otras variedades, repartidas en toda la región serrosa.

Sus minas ascienden á cerca de 200, de las cuales podemos citar las de la *Carolina*, *Santa Bárbara* y *San Francisco*, que toman diversos nombres, como *Descubridora*, *Rincón*, *Angelita*, *Tala*, *San Antonio*, *Encantadora*, *Cañada Honda*, etc.

Industria y comercio. — Por lo dicho se comprende que la *ganadería* es actualmente la principal industria de San Luis. Con ella se sostiene casi todo el comercio, exportando sus ganados, cueros, pieles, lanas, cerdas y plumas de avestruz.

La *agricultura* y la *minería* no tienen importancia todavía, á causa de la naturaleza del suelo y la falta de elementos materiales.

Otra industria que se inicia es la vinícola, fabricándose, además, aguardiente, jabones y almidón. Se importan productos manufacturados.

División política. — Está dividida en 8 departamentos: *La Capital*, *Belgrano*, *Ayacucho*, *Jumín*, *San Martín*, *Chacabuco*, *Coronel Pringles* y *General Pedernera*. En lo eclesiástico depende del Obispado de Cuyo, con asiento en San Juan.

Ciudades importantes. — *San Luis* es capital de la provincia, fundada en 1597 por don Martín de Loyola á orillas del arroyo Chorrillos, al sud de la sierra llamada *Punta de los Venados*, de donde derivan sus habitantes el nombre de *puntanos*. Está situada en una altura pintoresca, desde donde se domina el paisaje hasta 20 leguas á la redonda. Es ciudad de poca importancia y cuenta cerca de 10.000 habitantes. Tiene Colegio Nacional, Bancos Nacional y Provincial, dos Escuelas Normales y algunos edificios de relativo valor. La ciudad se surte de agua por medio de un canal desprendido del

arroyo Chorrillos, sobre el cual se ha construido un dique digno de mención, que puede contener 12 millones de metros cúbicos de agua.

Mercedes, edificada sobre la margen izquierda del río Quinto, es la segunda ciudad de la provincia, con 6000 habitantes. Fué fundada en 1856.

Renca, Dolores, San Martín, Quines y San Francisco son los otros centros de alguna importancia.

Vías de comunicación. — Cruzan la provincia de

San Luis el ferrocarril de *Buenos Aires y Pacífico*, el *Nacional Andino* y el *Gran Oeste Argentino*, de los cuales es estación principal la ciudad de Mercedes. Desde esta ciudad parte la línea del ferrocarril *Noroeste Argentino*, del que es estación terminal La Toma. La ciudad de San Luis es estación del *Gran Oeste Argentino*.

Los caminos carreteros, las mensajerías, el telégrafo y el teléfono son otras vías de comunicación.

PROVINCIA DE SANTIAGO DEL ESTERO

Situación. — Pertenece al grupo de las provincias centrales. Está situada entre los 25° 40' y 30° de latitud sud, y entre los 61° 40' y 65° 10' de longitud occidental.

Límites. — Al N. el Chaco y Salta; al E. el Chaco y Santa Fe; al S. Córdoba, y al O. Tucumán y Catamarca.

Superficie. — 103,016 k. c.

Población. — 160,445 habitantes.

Aspecto general. — El suelo de Santiago es una extensa llanura con declive al S. E., boscosa en la parte fronteriza con el Chaco y Córdoba. árida, salitrosa y triste, especialmente al O. y S. O., donde está afectada por las sierras de Guasayán, Sumampa y Ambargasta y por las *Salinas Grandes*. En esta región, en época de sequía principalmente, se forma un polvo blanco y fino, molesto al viajero y que fatiga grandemente á las cabalgaduras. Encuéntranse también con frecuencia en estos parajes grandes *jumiales*. (1) La región más irrigada, mejor vegetada y en la que se ha concentrado la mayor población es la comprendida entre los ríos Salado y Dulce. Al S. E. se encuentran las lagunas saladas de los *Porongos*.

Orografía. — Tiene tres sierras de poca elevación é importancia: la de *Guasayán*, al O., que corre de N. á S. en una extensión de 85 km., cubierta de vegetación raquítica por la falta de agua, y las de *Sumampa* y *Ambargasta*, al S., de 60 km. de largo, que corren paralelas, también de N. á S., con aspecto triste, por un suelo areno-salitroso.

El *Cerro Santomampa* (ó casa de los cóndores) de 100 metros de altura, situado al N. E. de Ojo de Agua, es su pico más alto. Esas dos sierras son continuación de las de Córdoba. Al S. de la de Guasayán se hallan los pequeños *Cerros Colorados*.

Hidrografía. — De poca importancia son los ríos de Santiago del Estero y pertenecen al sistema del norte. Son dos: el *Salado ó Juramento* y el *Dulce ó Saladillo*, que nacen, el primero en Salta, el segundo al N. de la sierra de Aconquija (en Tucumán), y, cruzando ambos casi paralelamente la provincia de Santiago de N. O. á S. E., van á perderse, el Salado en el río Paraná y el Dulce en las lagunas de los *Porongos*.

El Salado se utiliza en la irrigación desde San Miguel (punto por donde entra á la provincia) hasta Candelaria, siendo difícil aprovecharlo después, por hallarse su cauce encajonado entre altas barrancas. Forma numerosos esteros que han dado el nombre á la provincia, y cruza por terrenos salitrosos que salan sus aguas, recibiendo por ello el nombre de Salado.

El Dulce, al pasar por las *Salinas Grandes*, también im-

pregna sus aguas de sal, por lo que recibe allí el nombre de *Saladillo*. Es utilizado de igual modo en la irrigación y forma á lo largo de sus márgenes numerosos bañados.

Estos dos ríos crecen en épocas de lluvia y no son navegables; pero gracias á ellos se sostiene casi toda la agricultura de la provincia.

Clima. — Es seco en general, especialmente cerca de las salinas y en las faldas de las sierras; llueve solamente en verano, en cuya época los calores son muy fuertes. Puede decirse que al norte la temperatura es cálida, menos rigurosa en el centro y templado al sud. Es, sin embargo, un clima saludable.

Producciones. — En la *ganadería* ocupa un puesto secundario, poseyendo al rededor de 700.000 cabezas de ganado. Se cria la abeja, la cochinilla y el gusano de seda. En el *reino vegetal* produce maderas de muchas clases y diversas frutas, cultivándose la caña de azúcar, la vid, trigo, maíz, alfalfa, café, tabaco, algodón, etc. Fabrica mucho aguardiente. En el *reino mineral* es pobre, no encontrándose hasta ahora sino cal, yeso y mármol en la sierra de Guasayán.

Industrias y comercio. — Sus industrias principales son la agricultura y la ganadería. Se cultiva con excelente resultado la caña de azúcar, la alfalfa y el trigo. El comercio consiste en la exportación de ganados, cueros, lanas, miel, ponchos y otros tejidos, así como algunas de sus producciones vegetales. Importa objetos elaborados.

División política. — Está dividida en 20 departamentos: *la Capital, Copo 1.º, Copo 2.º, Giménez 1.º, Giménez 2.º, Río Hondo, Banda, Robles, Silipica 1.º, Silipica 2.º, Figueroa, Matará, Guasayán, Choya, Loreto, Atamisqui, Ojo de Agua, Quebrachos, Salavina y 28 de Marzo* (antes Mailín).

Capital y ciudades principales. — *Santiago del Estero* es la capital, con cerca de 15,000 habitantes, situada á orillas del Río Dulce. Fué fundada en 1553 por Francisco de Aguirre. Posee un Colegio Nacional, Escuela Normal, Sucursal del Banco Nacional, Asilo de Mendigos, Teatro, hoteles, etc. Su aspecto es triste, y antigua su edificación.

Otros centros de alguna importancia son: *Loreto, Giménez, Mailín y Río Hondo*.

Vías de comunicación. — Cruzan la provincia de Santiago del Estero el ferrocarril de *San Cristóbal* (Santa Fe) á *Tucumán*; el ferrocarril de *Buenos Aires y Rosario*; el ferrocarril *Central del Norte* (desde estación Frías hasta la Capital), y el pequeño ramal de Santiago á *La Banda*. La Capital es la estación central de estos ferrocarriles. Tiene, además, caminos vecinales y líneas telegráficas.

(1) El *jume* es una planta de donde se saca jabón.

PROVINCIA DE TUCUMÁN

Situación.—Pertenece al grupo de las provincias centrales. Está comprendida entre los 26° 11' y 28° de latitud sud y los 64° 35' y 66° 15' de longitud occidental.

Límites.—Al N. Salta; al E. Santiago del Estero; al S. y O. Catamarca.

Superficie.—23,124 k. c.

Población.—215,742 habitantes.

Aspecto general.—Hermoso es el aspecto de la provincia de Tucumán, de esta Suiza Americana á la que con razón llamó Sarmiento *El Edén de América*. En ella la naturaleza se presenta en toda su magnificencia, derramando pródigamente sus dones, ya se contemple en la región montañosa del oeste ó bien en los valles y llanuras del oriente.

De Tucumán se ha dicho: «Al entrar en ella pronto resaltan á la vista del viajero sus altas y verdes montañas, llenas de exuberante vegetación; sus espesos bosques; sus extensos cañaverales; sus fábricas azucareras; sus campos tapizados de verde esmeralda; sus ríos que la cruzan por todas partes; la blanca corona del gran Aconquija, que se destaca á lo lejos, formando con el azul del cielo los colores de la inmortal bandera de la patria; todo da á conocer que se pisa la tierra predilecta de los azahares, «la tierra» donde el suelo retribuye con creces el trabajo del hombre».

Orografía.—Constituye la orografía de esta provincia un conjunto de sierras impropia pero generalmente llamado sistema *del Aconquija*. Lo forman el gran macizo de ese nombre, que corre con dirección norte á sud por la frontera occidental de la provincia y sus importantes desprendimientos.

Dicho macizo, que alcanza á medir hasta 5000 metros de altura y cuyos picos se hallan perpetuamente nevados, presenta en sus laderas una notable diferencia: pues, mientras en la parte oriental, que afecta á Tucumán, sus alturas van declinando gradualmente hasta el centro de la provincia donde se confunden con la llanura, en su parte occidental, es decir, del lado de Catamarca, se presentan escarpadas, casi como cortadas á pico; y mientras hácia Tucumán forman hermosos y bien vegetados valles por los que corre una inmensa red de ríos y arroyos fecundantes, del lado de Catamarca su aspecto es más triste y el suelo se muestra árido, casi estéril, por la ausencia de ríos y la constitución del terreno. El *nevado de Aconquija* (5000 m.) es su cumbre más elevada.

Del macizo principal y prolongándose paralelamente á él hasta sus últimas ramificaciones, se desprenden varias cadenas secundarias, escalonadas, como decimos más arriba, de manera que sus alturas van disminuyendo paulatinamente á medida que se alejan hácia el nacimiento, variando entre 1000 y 2700 metros. Al conjunto de estas cadenas se le llama *sierras de Tucumán*, las que se prolongan hácia el norte, penetrando en Salta y hácia el sud, entrando á Catamarca.

Otra particularidad debe hacerse notar: y es que, de la misma manera que el cordón principal ya descrito, todos estos ramales ostentan en sus faldas orientales una vegetación tropical exuberante, mientras que en las occidentales, más secas y escarpadas, es menos abundante. Los nombres de algunos de esos cordones son, de O. á E: *Taft*, *Anfama*, *Periquillo* y *Lules* ó *San Javier*.

Del extremo norte del Aconquija se desprende hácia Salta la sierra de la *Frontera* y al este de ésta y sucesivamente paralelos, los *Altos de la Totorá*, de los *Planchones* y de las *Salinas*; los *cerros de Medina*, las *cumbres de Yarami*, las *sierras del Nogalito* y de la *Ramada* y los *cerros del Campo*.

Del extremo sud se destacan hácia Catamarca varios ramales, entre los cuales, extendiéndose por la frontera de las dos provincias, se levantan las sierras de las *Cañas* y de *Escaba*, en la que se forma la hermosa *cascada de los Alisos*. Las sierras del Alto, Ancastí, Ambato y Atajo no las incluimos aquí, á pesar de desprenderse del Aconquija, por cuanto ellas forman parte de la orografía catamarqueña exclusivamente.

Entre estas ricas y pintorescas montañas se encierran numerosos y bien regados valles, siendo alguno de los principales el de *Taft* al O., que es el más conocido y al cual van á pasar el verano multitud de familias de la capital, atraídas por su clima fresco y por la excelencia de sus producciones, entre ellas su ya célebre queso, que puede hacer competencia á los mejores europeos. Inmediato á este valle y comunicándose con él, encuéntrase más al este, entre las sierras de Periquillo y Anfama, el de *Ciambón*, y al oriente de éste y regado por el río de su nombre, el de *San Javier*, angosto y pintoresco, desde cuya cumbre se domina el vasto y hermoso panorama de la provincia, con sus montañas, sus ríos, sus llanuras y sus bosques.

Al N. O., en una quebrada por la cual se pasa del valle de Taft al de *Santa María*, encuéntrase el lugar llamado *Infiernillo* á causa de un mal que ataca á los animales. Dicho mal, llamado *tembladera*, les produce estremecimientos penosos, imposibilitándoles el movimiento, muriendo de él casi fatalmente. La causa de este mal no es aún bien conocida.

En la región ocupada por estos valles existieron misiones jesuíticas durante el coloniaje, estando ocupados hoy por numerosas estancias de ganado vacuno y lanar.

Hidrografía.—Tucumán es una de las pocas provincias argentinas que cuentan con un inmejorable sistema hidrográfico: de ahí la riqueza vegetal que ostenta en su suelo y que le ha merecido el nombre de «Jardín de la República». Veinte ríos principales é innumerables arroyos que se desprenden de los cordones orientales del Aconquija y que corren todos á reunir sus aguas en un cauce común, surcan el territorio tucumano, distribuyendo el riego por todas partes y entran luego, reunidos en una sola corriente, á Santiago del Estero, donde igualmente se aprovecha para el regadío.

Todos los ríos de Tucumán pertenecen al sistema del norte y forman una red de fácil descripción. Constituyenla una sola cuenca central por la que se desliza el río *Dulce* ó *Sali*, y todos los demás ríos y arroyos de la provincia que, desprendiéndose de las faldas del Aconquija y con dirección paralela de E. á O., corren casi perpendicularmente hácia aquél y le entregan sus aguas. Hay, además, tres arroyos que bajan de las sierras del N. E. y que se le unen por la margen izquierda. Solamente tres ríos no son tributarios del Sali, por perderse en la llanura: el *Urueña* en el límite N. E. con Salta, el *Zapallar*, que corre entre las sierras del Campo y Nogalito, y el *San Francisco*, en la frontera del sud.

El río *Dulce* ó *Sali* nace en el extremo norte de la sierra de Aconquija con el nombre de *Tala* y corriendo primero al N. E. y luego al sud, describe una larga curva que sirve de límite entre *Salta* y *Tucumán*; al entrar á esta provincia es llamado *Sali*; con este nombre sigue hácia el sud engrosándose sucesivamente con las aguas que le traen sus afluentes y pasa por el este de la capital; continúa en esa dirección hasta *Leales*, desde donde inclinándose al S. E. penetra en *Santiago del Estero*; pasa á inmediaciones del pueblo *Río Hondo*, cuyo nombre toma, dirígese á la ciudad de *Santiago* por cuyas orillas se desliza más lento en su corriente y más anejo; continúa luego orillando las *Salinas Grandes* donde impregna sus aguas, denominándose por esa razón *Saladillo*; bordea las faldas de las sierras de *Ambargasta* y de *Sumampa* y, por último, corre á echarse en las lagunas saladas de los *Porongos*, en la frontera de *Córdoba*.

Los principales tributarios que recibe el *Sali* de la región occidental son: el *Zárate* (llamado por algunos *Aceguados*), el *Chorromoro*, el *Vipos*, el *Tapia*, el *Lules*, el *Colorado* y su afluente el *Famaillá*, el *Valderrama*, el *Seco*, el *Gastona*, el *Medina*, el *Chico* y el *Graneros*. Los que recibe por su margen izquierda son el *Catera*, *Timbó* y *Ojito*, un poco al norte de la capital.

Ni el río *Sali* ni sus afluentes son navegables, teniendo importancia solamente por lo que se aprovechan en el riego. Baste decir que en la banda oriental del *Sali* hasta *Leales* se hallan apiñados los principales ingenios, los extensos terrenos cultivados de caña y surcados por numerosos canales desprendidos del *Sali*. Es tal el aprovechamiento que se hace de los ríos, que hay épocas en que el agua escasea.

Clima.—Si bien el clima de *Tucumán* es en general cálido, la temperatura varía según las regiones, siendo más fresco en los departamentos montañosos que en los situados en la llanura del este. El invierno es agradable, no bajando nunca el termómetro de cero grado.

Las lluvias caen con frecuencia desde *Septiembre* hasta *Abril*, refrescando la atmósfera y favoreciendo grandemente á la agricultura. Es un clima sano, á pesar de reinar allí una enfermedad endémica, el *chucho*, que también ataca á los salteños.

Producciones.—*Tucumán*, por la naturaleza de su suelo húmedo y por su clima apropiado, es eminentemente agrícola, ocupando la ganadería un lugar secundario. Las producciones vegetales son variadísimas, siendo las principales la caña de azúcar, el arroz, el maíz, el trigo, el tabaco, la cebada, la alfalfa y la viña. Se cultivan legumbres de todas clases, produciéndose árboles frutales en abundancia, como el naranjo, el granado, el limonero, el durazno, la higuera, la chirimoya, etcétera, y gran número de plantas medicinales, tintóreas, textiles y jabonosas.

A parte de estos productos, la provincia abunda en ricos montes de maderas excelentes y variadas, tales como el nogal, el cedro, el laurel, el quebracho, el pino, el algarrobo, el curupá y otros.

Pero de cuanta producción encierra *Tucumán*, ninguna ha adquirido la importancia que la caña de azúcar, cuyas plantaciones existen desde la dominación española, habiéndole impreso nuevo y poderoso impulso, en 1821, el presbítero *José Eusebio Colombes*.

En cuanto á la producción ganadera, aunque de poca importancia, contribuye bastante al sostenimiento y bienestar de la población tucumana, siendo el ganado vacuno el más numeroso. Los animales silvestres y las aves son las comunes á las provincias inmediatas.

En el reino mineral guardan sus sierras abundante riqueza en oro, plata, cobre, hierro, mármoles, etc., que si bien actualmente no se explotan por la falta de faci-

lidades y porque la agricultura absorbe la actividad de los habitantes de esta provincia, en el porvenir serán fuente de importantes recursos.

Industrias y comercio.—De lo dicho se desprende que la agricultura es la principal industria de *Tucumán*, siendo la azucarera, por la importancia de sus productos cuanto por el valor de los capitales invertidos, la mayor fuente de trabajo y de riqueza. Existen actualmente cerca de 40 ingenios que dan ocupación á más de 12.000 obreros y que representan un capital que pasa de 50 millones de pesos. Hay, además, en la provincia, numerosas alfarerías, aserraderos á vapor, curtiembres, molinos y variedad de fábricas y talleres.

Mantiene un importante comercio con casi todas las provincias y con las repúblicas de *Chile* y *Bolivia*. Exporta azúcar en gran escala, aguardiente, maderas, queso de *Tafi*, cueros, suelas, ganados en pie y algunos artefactos del país. Importa mercaderías de tienda y almacén, maquinarias, bebidas, etc., etc.

División política.—Está dividida en 11 departamentos: la *Capital*, *Cruz Alta*, *Burruyaco*, *Trancas*, *Tafi*, *Famaillá*, *Monteros*, *Leales*, *Chicligasta*, *Río Chico* y *Graneros*.

En lo eclesiástico depende del obispado de *Salta*.

Capital y ciudades importantes.—La capital de la provincia es la ciudad de *Tucumán*, edificada en un paraje alto á la orilla derecha del río *Sali*, contando en *Diciembre* de 1896 con 42.184 habitantes. Fundóla *Diego de Villarruel* en 1565. Es una de las más pintorescas de la República, debido á su situación, rodeada como se halla por un hermoso bosque de naranjos y limoneros, dominada por altas montañas al oeste y por el río al este, perdiéndose sus edificios entre las verdes y elevadas copas de las araucarias, los eucaliptos y otros árboles no menos bellos.

Penetrando á su interior su aspecto es igualmente agradable: con anchos boulevares y bien delineadas calles empedradas; con bonitas y espaciosas plazas; con cómodos y modernos edificios; alumbrada á luz eléctrica; bien arbolada y llena de actividad y de comercio, se presenta risueña, con caracteres propios de una gran ciudad, lo que, sin duda alguna, llegará á ser en días no lejanos.

Es cuna de grandes recuerdos históricos, simbolizados en la vieja casa en que se declaró la Independencia argentina; en la pirámide de *Chacabuco*, levantada sobre el campo de la ciudadela donde *Belgrano* derrotara á las huestes enemigas; en la estatua de este general y en la imagen de la *Virgen de las Mercedes*, en cuyas manos depositara el general argentino su bastón de mando en visperas de la batalla, implorando su protección para combatir á los enemigos de la patria.

Para la instrucción pública cuenta con cerca de 150 escuelas primarias, dos Escuelas Normales y un Colegio Nacional.

Posee muchas sociedades de beneficencia, clubs, bibliotecas, hospitales, hoteles, hermosas plazas, entre las que sobresalen la de Independencia y la de *General Belgrano*, algunos buenos edificios, entre ellos el *Cabildo*, la iglesia *Matriz*, *San Francisco*, teatro *Belgrano* y otros.

Como poblaciones de alguna importancia pueden citarse: *Monteros*, situada á 12 leguas al sud de la capital, con edificios de estilo moderno y buen comercio; *Lules* á inmediaciones de la hermosa quebrada de su nombre, distante 4 leguas de *Tucumán* é importante como centro agrícola. *La Cocha*, población del departamento *Graneros* que, á pesar de ser moderna, es una de las principales de la provincia. Pueden también nombrarse los otros pueblos capitales de departamento.

Vías de comunicación.—La provincia de *Tucumán*

cuenta ya con una red de vías de comunicación bastante extensa. Atraviesan una gran zona de su territorio, comunicando á su capital con el resto de la República, el ferrocarril de *San Cristóbal á Tucumán*, el de *Buenos Aires y Rosario*, el *Central del Norte*, que se prolonga

hasta Jujuy, el *Noroeste Argentino*, con algunos ramales, y otras líneas pequeñas desprendidas hasta las poblaciones ó colonias inmediatas á la capital. El telégrafo y los caminos carreteros completan sus medios de comunicación.

PROVINCIA DE MENDOZA

Situación. — Pertenece al grupo de las provincias andinas. Está situada entre los 32° 19' y 37° 30' de latitud sud y los 66° 42' y 70° 55' de longitud occidental.

Límites. — Al N. la provincia de San Juan; al E. el río Desaguadero y su prolongación el Salado, separándola de San Luis; al S. la Pampa y el Neuquén, separada de este último por los ríos Colorado y Barrancas; y al O. la línea de las altas cumbres de la Cordillera de los Andes, que la separa de Chile.

Superficie. — 146.378 k. c.

Población. — 116.698 habitantes.

Aspecto general. — La provincia de Mendoza, á semejanza de la de San Juan y demás andinas, presenta variado aspecto; pues, mientras al N. y E. se muestra llana, areno-salitrosa, seca, despoblada, triste y árida, casi, al O. cambia radicalmente el carácter de su suelo, ocupando toda esa zona la gigante cordillera con sus desprendimientos. En la primera sólo encuentra el viajero campos extensos, desprovistos de agua, de abrumadora monotonía y favorecidos apenas por una pobre y achaparrada vegetación; en la segunda, el paisaje cambia: la inmensa cordillera, la que encierra el conjunto de montañas más grandes y elevadas del globo, se presenta á sus ojos imponente y majestuosa, mostrando aquí y allí numerosos volcanes ya apagados, ya en actividad; picos grandiosos que se elevan á colosales alturas, desafiando á las nubes con sus cumbres perpetuamente cubiertas de nieve; altas mesetas áridas ó vegetadas; peñascos colosales y desfiladeros angostos; sorprendentes é insondables abismos; pasos á veces amplios, otras estrechos; innumerables valles tristes y solitarios, y, serpenteando por entre tanta maravilla, formando rápidos y cascadas, ríos y arroyos que corren en todas direcciones fecundando el suelo. Y para mayor atractivo del viajero, como reyes de aquellas alturas, vuelan de cumbre en cumbre el águila altanera y el arrogante cóndor. Fuera de los terrenos labrados, al pie de la cordillera, la vegetación en ésta es raquítica en sumo grado, hasta el punto de producir un contraste completo con la de la falda occidental.

Orografía. — De lo expresado más arriba se desprende que la orografía de Mendoza tiene suma importancia. La constituye el *sistema andino* con su línea de altas cumbres, que señalan el límite O. de la provincia, y sus desprendimientos que forman el llamado *Ramal central*. De esos desprendimientos citaremos la sierra de los *Paramillos* al N. O., que es continuación de la de Tontal de San Juan y que se prolonga con alturas de 3.000 metros, hasta llegar frente á la ciudad de Mendoza. Al O. de Paramillos levántase la de *Uspallata*, encerrando ambas el valle de este nombre, situado á unos 1.800 metros de altura y que es uno de los más dilatados

de la República. Siguiendo siempre la misma dirección y prolongándose hácia el sud, encuéntrase las sierras de *Tunuyán*, *Nevado* y *Payén* (significa cobre). Al Occidente de la del Nevado, é inmediata á ella, álzase la de *Malgargüé*. La del Nevado tiene alturas de más de 4.000 metros y, como la de Payén, forma un macizo casi aislado en la llanura del sud. La de *Payén* presenta sus faldas occidentales bien regadas y encierra, lo mismo que las demás montañas nombradas, grandes riquezas minerales.

Entre los muchos picos que ostenta la Cordillera Real debemos citar, siguiendo el orden de N. á S.: el *Aconcagua*, el *Plata*, *Juncal*, *Tupungato*, *Cruz de Piedra* y otros. Entre los volcanes figuran el *San José*, *Maipú*, *Tinguiririca*, *Las Damas*, *Petorca* y *Descabezado*. En medio de los desprendimientos de la cordillera se destaca también una multitud de cerros que excusamos nombrar.

Los valles principales son el de *Uspallata* y más al oeste el de *Punta de las Vacas*, al occidente del cual se encuentra el renombrado y curioso *Puente del Inca*. Algunos pasos importantes son: el de *Uspallata* y *La Cumbre*, de recuerdo histórico; *Dehesa*, *Pinquenes*, *Portillo*, *Salinillas*, *Maipú*, *Cruz de Piedra*, *Santa Elena* y *Planchón*.

Hidrografía. — Es importante la hidrografía de Mendoza si se la considera, no ya por el caudal de sus ríos ó su navegabilidad, sino por los incalculables servicios que prestan á la agricultura, al ser aprovechados en la irrigación de los terrenos áridos por donde corren. Todos ellos forman parte del sistema especial llamado de la cordillera, son formados por los deshielos de las montañas y corren á perderse en la llanura unos, y otros en el Desaguadero, que también se pierde en las planicies de La Pampa. Solamente uno corresponde á la vertiente del Atlántico: el *Grande*, afluente del *Río Colorado*.

Los principales de esos ríos son: el *Mendoza*, el *Tunuyán*, el *Diamante*, el *Atuel*, el *Malgargüé* y los ya nombrados *Desaguadero*, *Grande* y *Colorado*.

El río *Mendoza* debe su origen á los pequeños ríos de *las Cuevas* y de los *Horcones*, que unidos junto al Puente del Inca, corren hácia el E. recibiendo sucesivamente el *Tupungato*, que corre desde el cerro de su nombre, el *de las Vacas*, y el *Uspallata*, que baja del N., y el Blanco que se echa en su margen derecha. Con el nombre de *Mendoza*, sigue su carrera por entre el valle de Uspallata, se desvía luego hácia el S. E. y en el departamento Maipú tuerce al N. E. y va á perderse en los bañados de *Huanacache*. Cerca del pueblo de Luján se desprende un canal artificial, hecho abrir en la época colonial por el cacique Guaymallén y que prolongándose hácia el N. pasa por la ciudad de Mendoza, con el

nombre de *Zanjón*, surtiéndola de agua potable y de riego, y luego continúa en la misma dirección hasta terminar en los bañados de Huanacache con la denominación de río *Tulumayo*.

El *Tunuyán* baja de las faldas del Tupungato, arrastrándose con rapidez; recibe en su carrera muchos pequeños afluentes y dirigiéndose hacia el N. E. paralelamente a la sierra de su mismo nombre, entra al *valle de Yuco*, del que sale luego para correr hacia el O. por la llanura, donde ha sido muy aprovechado en la irrigación por medio de numerosos canales de él desprendidos, y va lentamente a echarse al río *Desaguadero*, en el límite con San Luis. Durante un gran trecho, el río se acerca al ferrocarril Gran Oeste Argentino, que lo cruza por dos puntos.

El *Diamante* tiene su origen en la laguna de su nombre, al S. del volcán Maipú; se precipita primero hacia el sud, desviándose después al S. E., para entrar luego a la llanura, engrosado por el *Hondo, Carrizalito, Cauquenes* y pasando por San Rafael corre hacia el E. hasta dividirse en varios brazos, por los que entrega sus aguas al *Salado*, continuación del *Desaguadero*. Al unirse forma un delta bajo y anegadizo.

El *Atuel* desciende desde las faldas del Cerro del Choique y con la dirección N. O. a S. E. corre hasta juntarse con su afluente el *Salado*, nacido a inmediaciones del volcán Tinguiririca y sigue después hacia el E., luego al N., costea las faldas occidentales de la sierra del Nevado y las septentrionales del *Cerro Negro*, y se desliza, por fin, con rumbo S. E., por la llanura, para terminar en grandes bañados en el río *Salado*, en territorio de la Pampa.

El *Desaguadero*, cuya descripción detallada hacemos en la provincia de San Luis, se origina en las lagunas de Huanacache, forma multitud de esteros en su curso, cambia su nombre por el de *Salado* y una vez en territorio de la Pampa se denomina *Chadí Leubí*, hasta que se pierde en la laguna *Urre-Lauquén*. El río *Malargüé*, que tiene sus fuentes en la sierra de su nombre, corre hacia el E., por un cauce muy ondulado y se echa en la laguna *Yancanelo*.

El río *Grande* nace del volcán *Las Damas*, corre rápidamente hacia el sud, recibiendo numerosos afluentes y unido con el *Barrancas*, en la frontera con el Neuquén, forma el *Colorado*, que va a desembocar en el Atlántico.

Clima. — A consecuencia de la variedad del suelo, el clima de Mendoza difiere según las localidades: así, mientras en las llanuras del N. y del E. es más bien cálido y seco, escaseando las lluvias, en la región occidental llueve con frecuencia, se hacen sentir los fríos en las alturas, siendo más templada la temperatura en los valles bajos, en los cuales el calor suele ser riguroso. Los habitantes encontrarán, pues, en la misma provincia el clima que más les convenga, con sólo cambiar de residencia. En general, es sano y favorable a la curación de enfermedades del aparato respiratorio.

Producciones. — En el reino animal posee muchos de los animales silvestres nombrados en otras provincias.

La ganadería no está muy desarrollada por causa de la aridez del suelo, según hemos dicho ya; cuenta, sin embargo, con más de 500.000 cabezas de ganado, entre vacuno, caballar, lanar, mular y cabrio. La ocupación preferente en esta rama es el engorde de animales en pie para transportar a Chile, existiendo, al efecto, grandes alfalfares. En el reino vegetal, como se ha visto al describir su aspecto, presenta esta provincia muy poca y raquítica vegetación natural en las llanuras orientales, consistente en chañares, jumes, retamas y algarrobos achaparrados.

Gracias a una constante irrigación artificial se produ-

cen con éxito relativo los cereales, como ser trigos, maíz, cebada, lino, etc. Es abundante la producción vegetal en la parte occidental, merced a su mejor clima, y a las condiciones del terreno. Se producen bien el álamo, el olivo, variedades de pino y el olmo, y los cereales, la alfalfa y plantas frutales. La principal plantación que allí se hace es la de la vid, que tiene en Mendoza un suelo apropiado a su fácil desarrollo. La *riqueza mineral* es importante, si bien puede decirse que no se explota todavía. Se encuentra cobre, hierro, asfalto, carbón de piedra, petróleo, mármol, cristal de roca, sal, etcétera. Hay oro y plata en Uspallata; cobre en la misma y en Payén; hierro, plata, mármoles, petróleo y carbón de piedra en San Rafael.

Existen, además, algunas fuentes de aguas minerales y termales en *Villavicencio* (sulfurosa); *Puente del Inca* (de sal común); *Capi*, cerca de San Carlos (sulfurosa); *Lunbunta, Challao* y *Lagunita*, en los alrededores de la Capital.

Industria y comercio. — La agricultura es la industria principal de la provincia, siendo la fabricación del vino la mayor fuente de riqueza, juntamente con la preparación de pasas y aguardiente. Los viñedos ocupan grandes fajas de terreno y día a día se extienden más. El principal comercio está basado en la producción de vinos, alcoholes y cereales y en el transporte de ganado a Chile.

División política. — Comprende 16 departamentos, que son: *La Capital, Belgrano, Maipú, Guaymallén, San Martín, Lavalle, Las Heras, Tupungato, Luján, Rivadavia, Junín, Tunuyán, San Carlos, Santa Rosa, La Paz y San Rafael.* (1)

Capital y ciudades principales. — La Capital de la provincia es la ciudad de *Mendoza*, fundada por primera vez en 1561 por el capitán Pedro del Castillo y por segunda en 1562 por el general Juan Jufre, quien la cambió del sitio que había ocupado antes. Esta ciudad fué totalmente destruida el 20 de Marzo de 1861 por un terremoto espantoso, en momentos en que la mayor parte de la población se encontraba en las iglesias, quedando sepultadas bajo los escombros más de 10.000 personas.

La actual ciudad fué reedificada con parte de los escombros de la anterior y en sus inmediaciones. Hoy sólo quedan algunas imponentes ruinas de la Ciudad Vieja, como se le llamó. Debido a su situación, próxima a grandes volcanes, Mendoza está expuesta siempre a esos sacudimientos, que no hace mucho conmovieron a su población y a la de las provincias vecinas. Cuenta hoy día con 28.602 habitantes y es el asiento de las autoridades provinciales. Su aspecto es pintoresco, impresionando agradablemente por sus hermosas plazas, sus anchos boulevares adornados con alamedas, por cuyos bordes pasan amplias acequias de agua que viene de la cordillera, traída por el *Zanjón*. Las calles se cortan perpendicularmente y están pavimentadas, en su gran mayoría, con roca de la montaña. Es estación del Ferrocarril Gran Oeste Argentino y punto de arranque del Ferrocarril Trasandino. Su edificación es pobre, debido al temor de que sea destruida por los terremotos. Posee Aduana, Banco Nacional, Provincial y de Londres, Colegio Nacional, Escuela Agronómica, Escuela Normal de Maestros y de Maestras, muchas escuelas primarias, tramways, y todo cuanto puede necesitar una población progresista. Entre sus plazas citaremos la de la Independencia y la de Cobos.

Pueden mencionarse después de la Capital: *Guayma-*

(1) El actual departamento de *San Rafael* comprende el antiguamente llamado *Malargüé* ó *Coronel Beltrán*, que le ha sido anexado.

Uén, con 10,338 habitantes; *San Rafael*, con 9.846 id.; *Maipú*, con 8.834 id.; *San Martín*, con 8.315 id.; *Luján*, con 7.464 id.; *Rivadavia*, con 7.036 id.; *Las Heras*, con 6.444 id.; *Junín*, con 6.237 id.; *Belgrano*, con 6.011 id.; *Lavalle*, con 4.097 id., y *San Carlos*, con 4.039 id.

Los demás centros, capitales de departamento, apenas si alcanzan á tener algunos 2.900 habitantes.

Vías de comunicación. — Las constituyen el *Ferrocarril*

Gran Oeste Argentino, ya nombrado, que partiendo de Mercedes de San Luis, pasa por Mendoza y llega hasta San Juan; el *Ferrocarril Trasandino* que llega actualmente hasta *Punta de las Vacas* y que se prolongará hasta Chile; el telégrafo, que comunica á Mendoza con casi todas las provincias y con Chile; los caminos carreteros y los muchos pasos de la cordillera que ya hemos enumerado.

PROVINCIA DE SAN JUAN

Situación. — Corresponde al grupo de las provincias andinas. Está situada entre los 28° 15' y los 32° 43' de latitud sud, y entre los 66° 50' y los 70° 35' de longitud occidental.

Límites. — Al N. y E. La Rioja; al S. Mendoza y parte de San Luis; al O. Chile, separada por los Andes.

Superficie. — 87.345 k. c.

Población. — 84.251 habitantes.

Aspecto general. — El suelo de San Juan, afectado por la cordillera de los Andes y sus desprendimientos, presenta un variado aspecto, lo que, á diferencia de otras provincias argentinas, ofrece al observador panoramas diversos.

Una mitad de su territorio es montañosa, caracterizándose la otra por sus travesías, médanos, esteros y lagunas. En la más montañosa, ó sea la occidental, encuéntrase numerosos valles, muchos de ellos bien irrigados y vegetados, que alternan con las altas cumbres, cubiertas eternamente de nieve.

En la región del este, más llana y árida en gran parte, por la carencia de agua, y menos poblada, el suelo se presenta en algunas partes arenoso, salitroso en otras y lleno de bañados, especialmente al S. E.

Orografía. — La orografía de San Juan pertenece al sistema andino, del cual son un desprendimiento las sierras que cruzan esta provincia, con dirección casi todas ellas de N. á S.

Las principales, contando de E. á O., son: la de la *Huerta* ó del *Valle Fértil*, que, según unos, es continuación de la de *Velasco*, y según otros, de la de *Famatina* (en La Rioja), tiene una altura media de 2.000 metros, se halla cubierta por completo de vegetación y encierra riquezas minerales; la de *Guayaguás*, al S. de la anterior, que entra á San Luis, donde toma diversos nombres; al O. de estas sierras y en medio de la llanura, levántase, aislado y triste, el macizo triangular de *Pie de Palo* (2.500 m.), en cuyas faldas crecen gigantescos algarrobos, encerrándose en él variedad de piedras, con especialidad mármoles negros; siguen después de N. á S. y como continuación de la de *Vinchina* (de La Rioja), las de *Mogna*, *Villicúm* y *Zonda*, y más al O., corriendo paralelamente á éstas, las de *Jachal*, *Gualilán* y *Tontal*, que son continuación de la de *Guandacol* (de La Rioja). Las de *Tontal* y *Zonda* se unen al S. entrando á Mendoza con el nombre de *los Paramillos*. Dichas sierras carecen de vegetación, siendo su aspecto generalmente triste. La más alta es la de *Tontal*, que alcanza á 4.500 metros.

Más al occidente, hallamos otros cordones que, desprendiéndose de las faldas del cerro *Aconcagua*, se ex-

tienden hácia el N. paralelamente á la gran cordillera, con los nombres de *Tigre*, *Jalquerta*, *Castaño* y *Leñas*.

Entre los cerros principales notamos: el del *Potro*, al N. O.; el *León*, el *Negro* y el *Blanco* en la sierra de *Jachal*; otro *Blanco* en la Huerta; el *Mercedario* y el *Aconcagua* (cerca de 7.000 m.) en el límite S. O. con Mendoza.

Los pasos principales son: el de los *Patos*, á 4.100 metros de altura, de recuerdo histórico; el del *Azufre* y el del *Viento*, que facilitan la comunicación con Chile.

Valles. — El de *Calingasta*, entre la cordillera y la sierra de *Jalquerta*, con vegetación y con población minera; el de *Zonda*; el de *Tulim*, entre las sierras de *Mogna*, *Villicúm* y *Pie de Palo*; el de *Ampacama*, entre *Pie de Palo* y la Huerta; y el valle *Fértil*, de 5 á 6 leguas de extensión, entre la Huerta y *Famatina*, en la frontera con La Rioja. Se le llama *Fértil*, á pesar de ser casi estéril, porque las tierras que lo rodean son muy áridas y tristes.

Hidrografía. — De escasa importancia es la hidrografía de San Juan. Sólo cuenta con tres ríos dignos de citarse, que se aprovechan en la irrigación y que no son navegables. Pertenecen al sistema del sud y al grupo de los que se pierden en la llanura. Dichos ríos son: el *San Juan*, el *Jachal* y el *Bermejo*.

El *San Juan*, que es el principal, está formado por el de los *Patos*, que nace en las altas regiones del S. O. y por el *Castaño*, que corre del O. El de los *Patos* tiene en su nacimiento el nombre de *Volcán*, corre de S. á N., recibiendo varios afluentes hasta juntarse al N. del pueblo de *Calingasta* con el *Castaño*, formando unidos la corriente del *San Juan*. Desde *Calingasta* corre el *San Juan* de O. á E., cruza por entre las sierras de *Villicúm* y *Zonda*, donde se bifurca formando una isla, pasa al N. de la ciudad de San Juan, y se desvía luego hácia el S. para perderse en una de las lagunas de *Huanacache*, llamada del *Rosario*.

El *Jachal* nace al O. del cerro del *Bonete* (Catamarca) con el nombre de *Blanco*, entra á San Juan con dirección N. á S., recibe del O. varios afluentes, entre ellos el de la *Sal* ó *Salado* y al llegar frente al pueblo de *Jachal* dobla al E., cruzando por entre la sierra del mismo nombre; sigue hácia el S. E., pasa al S. de la sierra de *Mogna*, donde toma el nombre de *Zanjón* y va á confundir sus aguas con las del *Bermejo*.

El *Bermejo* tiene también su origen en el cerro del *Bonete* (Catamarca), donde se le conoce con el nombre de *Jagüel*, cruza la provincia de La Rioja de N. á S., donde se denomina *Vinchina*, recibe en la frontera con San Juan al *Guandacol* y con el nombre de *Bermejo*

sigue por esta provincia con rumbo al S. E., para unirse al *Zanjón* y después de atravesar el valle de *Ampacama* va á perderse en los arenales de la Punta del Médano, al N. de las lagunas de Huanacache.

Lagunas.— Las de *Huanacache*, que son 4, de aguas muy saladas y pobladas por muchas aves acuáticas y varias especies de peces. De ellas nace el río *Desaguadero*. En la meseta de los Patos se halla la laguna del mismo nombre, á 4.000 metros sobre el nivel del mar.

Baños.— A 24 km. al N. de la Capital se encuentran los baños sulfurosos de *La Laja*, al pie de la sierra de Villicum, y los de la *Florida*, cerca también de la Capital y de aguas ferruginosas. Al S. O. de Jachal se hallan los de *Pismanta*, frecuentados por reumáticos.

Clima.— Es saludable y seco. Los veranes son excesivamente calurosos y los inviernos templados y agradables. Llueve poco en la región montañosa y rara vez en la llanura. Soplan con alguna violencia vientos del S. y del N., que son calientes, y que levantan con frecuencia la arena y el polvo del suelo, perjudicando á la población y destruyendo, á veces, los cultivos. El más desagradable y fuerte es el llamado *Zonda*.

Producciones.— En el reino animal está poco adelantada, debido, en mucho, á la naturaleza de su suelo; puede calcularse unas 300.000 cabezas de ganado.

En el reino mineral posee grandes riquezas no bien explotadas todavía: tiene oro, plata, cobre, hierro, plomo, azufre, sal común, cal, yeso, mármol negro, pizarra, granito, kaolin, carbón de piedra, etc. Sin duda alguna, la minería prepara á San Juan grandes riquezas para el porvenir. Existen ya algunos establecimientos mineros.

En el reino vegetal es pobre, si bien de él se ocupa preferentemente la población: la esterilidad de gran parte del suelo y la sequedad del clima contribuyen á su pobreza. En las regiones bañadas por los ríos, crecen algunos arbustos y árboles de algarrobos, quebrachos, chañares, álamos y plantas de importancia medicinal é industrial. Produce la vid y algunos cereales.

Industria y comercio.— La agricultura es la principal industria. Cultivase con gran éxito la vid y se fabrica excelente vino, que comercia con toda la República y con Chile. Se fabrica jabón. Exporta á Chile animales en pie, ya invernados, é importa, en cambio,

otros artículos necesarios al consumo. San Juan y Mendoza son las provincias que producen más vino, del que se hace un gran consumo en la República, principalmente en Buenos Aires.

División política.— Comprende 16 departamentos: *La Capital, Angaco Norte, Angaco Sud, Trinidad, Desamparados, Concepción, Santa Lucía, Pocitos, Albarcón, Caucete, Huanacache, Cochagual, Calingasta, Iglesias, Jachal y Valle Fértil*.

Algunos citan entre los departamentos á Gualilán, La Huerta y Marquesado, los cuales no pasan de ser simples distritos que han tenido alguna importancia en otro tiempo. Los dos primeros, sobre todo, son actualmente pequeñas poblaciones casi despobladas. El Marquesado es un lugar de recreo, bastante pintoresco, pero no es un departamento.

Ciudades principales.— *San Juan* es la capital de la provincia, situada en el valle de Tulúm y fundada en 1561, á orillas del río de su nombre, por Juan Jufre. Su aspecto es triste, está rodeada de travesías y cuenta con cerca de 12.000 habitantes. En ella residen las autoridades provinciales y el obispado de Cuyo, del que dependen también Mendoza y San Luis. Posee Aduana, Banco Provincial, sucursal del Nacional, Colegio Nacional, Escuela Normal de Maestros y de Maestras, Escuela de Minas, Seminario Conciliar y muchas escuelas primarias, entre las que sobresale la «Escuela Sarmiento» instalada en elegante y espacioso edificio; cuenta, además, con una Biblioteca, Hospitales, Casa de Corrección, Baños públicos, etc. Sus calles son empedradas y tiene acequias como Mendoza. En 1894 fué destruida en gran parte por un terremoto. En ella nació don Domingo F. Sarmiento.

Otras poblaciones de menor importancia son: *Jachal*, sobre el río de su nombre, con activo comercio de animales; *Pocito*, estación del Ferrocarril Gran Oeste Argentino; *Iglesia* y *Calingasta*, importantes centros agrícolas; *San Agustín*, con grandes plantaciones de algodón, tabaco, olivo y arroz; *Pedernal*, *San Martín*, etc.

Vías de comunicación.— Llega á San Juan el *Ferrocarril Gran Oeste Argentino*, que arranca de la ciudad de Mendoza y que constituye su única línea férrea. Otras vías son los caminos interiores, los pasos de la cordillera, el telégrafo y el correo.

PROVINCIA DE LA RIOJA

Situación.— Corresponde al grupo de las provincias andinas. Está situada entre los 27° 56' y 31° 57' de latitud sud, y los 65° 20' y 69° 25' de longitud occidental.

Límites.— Tiene al N. Catamarca; al E. la misma provincia y Córdoba; al S. San Luis y San Juan; y al O. San Juan y la Cordillera de los Andes.

Superficie.— 89.498 k. c.

Población.— 69.502 habitantes.

Aspecto general.— La Rioja, físicamente considerada, presenta dos regiones cuyo suelo es diferente: la occidental y la oriental. En la primera está afectada por la cordillera, cuyos ramales, casi paralelos, forman dilatados valles, regados y fértiles, en general. La se-

gunda contrasta notablemente con la primera por su aspecto triste, siendo una llanura arenosa, casi estéril por la carencia de agua, y afectada en gran parte por extensos salitrales. Si á esto se agrega su clima caliente y seco, puede decirse que estas llanuras son verdaderos desiertos.

Orografía.— Las sierras de esta provincia forman parte del sistema andino, teniendo su principal punto de arranque en la Gran Meseta de Catamarca. Como dijimos al estudiar en general los sistemas orográficos de la República, de esa Gran Meseta se desprenden tres ramales: el *Oriental*, que nace con la sierra de *Famatina*; el *Central*, constituido por los cordones de *Vinchina* y *Guandacol* y el *Occidental* ó sea la Cordillera propia-

mente dicha. Al Oriente de *Famatina* corre la sierra de Velasco, unida á los ramales del Aconquija.

La sierra de *Famatina*, que se extiende desde el paralelo 28° hácia el S., primeramente, y luego hácia el S. E., es la más importante de la provincia, por su longitud como por la gran riqueza mineral que encierra, de plata y cobre especialmente. Ha sido llamada, no sin razón, el Potosí Argentino, hallándose recostadas sobre ella las principales poblaciones mineras. En su extremidad S. E. es llamada sierra de *Vilgo*. Crece en altura á medida que se separa de la Gran Meseta, alcanzando su mayor elevación en el *Nevado de Famatina* (6204 mt.) y en el *Cerro Negro* (4500 mt.).

Los cordones llamados sierras de *Vinchina* y *Guandacol* están situados al occidente de *Famatina* y corren casi paralelamente de N. á S., uniéndose á la cordillera occidental por medio de una serie de contrafuertes dispuestos perpendicularmente y que se conocen por el nombre de *Sierras del Jagüel*.

La sierra de *Velasco* que, como dijimos, se levanta al E. de la de *Famatina*, es la más oriental de todas y está unida por intermedio del contrafuerte de la *Punta* á la de *Masdn*, la que se extiende hasta la de *Ambato*, separadas ambas por el *Abra de la Cébila*.

La sierra de Velasco se prolonga de N. á S. en medio de la triste y árida llanura del oriente, de cuyo aspecto participa, mostrándose más elevada en su parte occidental. Pero, en cambio de su aridez y tristeza, guarda en su seno abundantes minerales, que bien explotados, constituirán con el tiempo un elemento poderoso de prosperidad para la provincia. Al llegar frente al pueblo de Chilecito, la sierra cambia de dirección, inclinándose hácia el S. E., terminando poco antes de llegar á los 30° de latitud. En esta parte lleva el nombre de *Sierra de La Rioja*.

Más al S. de esta sierra, y alzada en medio de la región arenosa y estéril del S. E., se presenta la sierra de *los Llanos*, dividida en tres cordones aparentemente paralelos. Su extensión de N. á S. es de unas 30 leguas, y su ancho de 20 á 40 leguas.

Más al Sud todavía, hállase la del *Portezuelo* ó de *Ulapes*. Encerrada entre las Salinas de La Rioja y las Grandes, se encuentra la solitaria sierra *Brava*. Hay además, algunos cerros aislados.

Hidrografía. — Los ríos de La Rioja pertenecen al sistema de la cordillera y, á no ser el *Bermejo*, que es el único de relativa importancia, las demás corrientes de agua son de poco caudal y escasas, agotadas inmediatamente por la irrigación ó absorbidas por el suelo arenoso que atraviesan.

El *Bermejo* nace de los deshielos del *Cerro del Bonete* (Catamarca) y con dirección N. á S., penetra en La Rioja con el nombre de *Jagüel*, inclinándose hácia el S. E., para pasar por el valle de su nombre; corre al N. del pueblo de *Vinchina*, cuyo nombre toma al atravesar nuevamente de N. á S. el valle así llamado; recibe luego las aguas del río *Guandacol*, que se le junta al occidente del cerro *Rajado*, en la frontera casi con San Juan, y bajo el nombre de río *Bermejo* atraviesa la región oriental de esa provincia, engrosado por el Zanjón y va á perderse en los arenales inmediatos á las lagunas de Huanacache.

El *Bermejo* alcanza su mayor caudal en el verano, época en que se produce el derretimiento de las nieves. No es navegable.

De las otras corrientes de agua, que no pasan de ser arroyos sin importancia, citaremos el llamado río de *los Sauces* y el arroyo de *La Rioja*, que nacen ambos de la sierra de Velasco y que corren, el primero hácia el N. hasta echarse en el río Colorado, y el segundo hácia el S. y E., pasando por el sud de la Capital. Otro arroyo es el *Salado*, que corre de la Sierra de la Punta, á echarse al N. en el bañado de Pandano.

Clima. — El clima de La Rioja presenta los mismos caracteres que el de Catamarca, que estudiaremos en seguida. Es muy seco y cálido en las llanuras, donde jamás hiela; es, naturalmente, más fresco, pero también seco en las montañas; los veranos son rigurosos; las lluvias, raras y mezquinas, presentándose generalmente en Diciembre y Marzo; el *Zonda* es el viento que sopla con más frecuencia. De las estaciones, la más agradable es el Invierno, cuando el cielo se muestra límpido y el aire tibio, no molestando viento alguno.

Producciones. — En el *reino vegetal* es pobre, como consecuencia de la naturaleza del clima, del terreno y de la falta de corrientes de irrigación. En las llanuras del Este, la vegetación es casi nula, no encontrándose sino jume y plantas mimosas; pero en los valles de la Cordillera donde se efectúa más fácilmente el riego, el suelo es muy fértil, siendo sus productos de mejor calidad que los de otras provincias: el trigo, por ejemplo y los demás cereales; la vid, con la que se fabrica vino excelente y acreditado; el olivo, que se desarrolla admirablemente; el naranjo, la alfalfa y el tabaco.

Existen también bosques extensos, aunque malos, de buenas maderas, entre ellas el quebracho, el algarrobo y una especie de acacia, llamada *visco*, muy aprovechada en la ebanistería por lo compacta y bien vetada.

En el *reino animal*, es, tal vez, la más pobre de las provincias argentinas, por la falta de agua y de buenos pastos.

Tiene los animales silvestres comunes á las otras provincias andinas, haciéndose notar, como en éstas, la vicuña, el guanaco, el cóndor y el águila, dejándose ver, de vez en cuando, el jaguar. La cochinilla es otro de los buenos productos de esta provincia.

La principal riqueza de La Rioja está cifrada en el *reino mineral*, abundante, si bien no explotado aún debidamente, por la falta de elementos. Se encuentra oro, plata, cobre, níquel, estaño, cristal de roca, cobalto, topacio y mármoles de toda clase.

Los centros mineros más importantes están en la sierra de *Famatina*, sobresaliendo los llamados *Aragonesa* y *Mejicana*, que se encuentran á 5.000 metros de altura sobre el mar.

Hay abundante sal en las salinas, carbón de piedra en *Famatina* y alumbre en los Llanos.

Industria y comercio. — De lo dicho se desprende que la industria principal de La Rioja es la minera.

El comercio más importante consiste en la exportación de vinos á las provincias vecinas, de bueyes para Chile, de naranjas para Córdoba y principalmente, de los metales preciosos de sus minas. Lo demás es consumido en la misma provincia.

División política. — Ha sido dividida en 18 departamentos, que son: *La Capital, Sanagasta, Arauco, Castro Barros, San Blas de los Sauces, Famatina, Sarmiento, General Lavalle, Chilecito, Independencia, Vélez Sarsfield, Chamical, Belgrano, Ocampo, Rivadavia, General Roca, San Martín y Lamadrid*.

Capital y ciudades principales. — La capital de la provincia es la ciudad de *La Rioja*, edificada al pie de la sierra de Velasco, junto á la quebrada de Sanagasta. Fundóla don Juan Ramírez de Velasco en 1591, en una altura de 510 metros sobre el mar.

Esta ciudad fué víctima, en Octubre de 1894, de un fuerte terremoto que la redujo casi completamente á ruinas; pero actualmente se está reedificando, gracias al esfuerzo del pueblo y de las autoridades.

Sus alrededores son pintorescos, debido á las muchas huertas de árboles frutales, con especialidad de naranjos.

El aspecto interior de la ciudad ha sido siempre triste, no encontrándose en ella sino los medios indispensables

de vida. Sin embargo, á principios del siglo alcanzó un gran progreso, que atestiguaban sus hermosos templos, actualmente casi destruidos, tales como los de San Francisco, La Merced, Santo Domingo y San Nicolás. Hoy que llega hasta ella el ferrocarril, es de presumir que La Rioja progresará, merced también á los elementos naturales que posee.

En la actualidad contará con una población aproximada de 7.000 habitantes.

Posee Colegio Nacional, Escuela Normal, Bancos, Centro Comercial, etc.

La ciudad más importante de la provincia, por su movimiento comercial, es *Chilecito* ó *Villa Argentina*, centro minero el más rico. Tiene más de 4.000 habitantes, á pesar de haber alcanzado á sumar hasta 25.000 almas. La actual disminución se debe al abandono que se ha hecho del laboreo de minas desde hace muchos años.

Después de estas poblaciones, pueden citarse: *Nono-*

gasta, donde se produce rico vino; *Vinchina*, que exporta ganados á Chile, y *Guandacol*, rico por su agricultura. *Vichigasta*, *Jagüel*, *Hornillos*, *Arauco*, etc., son otros villorrios.

Vías de comunicación. — Desde principios de Enero de 1898 llega á la ciudad de La Rioja el ramal del ferrocarril *Argentino del Norte*, que arranca de la estación *Dean Funes*, pasa por Santa Rosa de Patquia y llega á *Chilecito*, haciendo estaciones en Vichigasta y Nonogasta.

Como hemos dicho, este progreso redundará en beneficio de la provincia, que verá aumentadas y facilitadas sus relaciones comerciales, principalmente en la región minera, despertándose un tanto del letargo en que se hallaba sumida.

Otras vías son el telégrafo y los caminos carreteros. Con Chile se comunica la provincia por medio de anti- guos y conocidos senderos entre la Cordillera.

el que lee es un atarico
Jose Horto (D)

PROVINCIA DE CATAMARCA

Situación.—Pertenece al grupo de las provincias andinas y está comprendida entre los 25° 52' y 30° de latitud sud y los 64° 55' y 69° 28' longitud occidental.

Límites.—Al N. Salta y parte de Tucumán; al E. Tucumán y Santiago del Estero; al S. Córdoba y La Rioja; al O. Chile, separada por la Cordillera Andina.

Superficie.—123.138 k. c.

Población.—90.187 habitantes.

Aspecto general.—Encerrada como se halla esta provincia entre la Cordillera Andina por el occidente y por la sierra de Aconguija al oriente, presenta un aspecto, en general, montañoso, alternando con dichas montañas y sus desprendimientos numerosos y dilatados valles, fértiles unos, estériles y desiertos otros. Corren por las laderas de las montañas y atraviesan esos valles, numerosas corrientes de agua que, en su gran mayoría, apenas si merecen el nombre de arroyos, de algún caudal en el verano, gracias á los deshielos, pero pobres, casi sin agua, en el invierno. Muchos de ellos son aprovechados para la irrigación, mientras que los que corren por llanuras despobladas, van lentamente desapareciendo absorbidos por los médanos, ó bien corren á perderse en las salinas ó lagunas que hallan á su paso.

Las altas mesetas de los Andes, con sus cerros siempre nevados, y el colosal Aconguija, que se muestra imponente del lado de Catamarca, ofrecen panoramas llenos de variedad y hermosura y forman valles fértiles y poblados que contrastan notablemente con las extensas, arenosas, tristes y hasta salitrosas llanuras que, como las del valle de Andalgalá, están casi desiertas. No faltan tampoco bosques poblados de árboles gigantescos que, con las riquezas minerales que guardan sus cerros, preparan un buen porvenir á esta provincia.

Orografía.—Es realmente importante la orografía de Catamarca: la constituyen multitud de sierras, de las cuales unas son prolongaciones del Aconguija, y las otras son desprendimientos de la Cordillera Real. Dichas sierras tienen la dirección general de N. á S., á excepción de la *del Atajo*, que corriendo de E. á O.

sirve de lazo de unión entre el macizo de Aconguija y la sierra de Belén. La sierra de *Aconguija*, cuya descripción se ha hecho al estudiar á Tucumán y que sirve de limite entre esta provincia y Catamarca, es el principal cordón de la región oriental y su mayor altura es el *Nevado de Aconguija*, de 5.000 metros. Al Sud de este nevado y partiendo del *Clavillo* de ese mismo nombre, se desprenden varios ramales hácia el S. E. con los nombres de *Sierra de las Cañas*, *Narváez*, *de Escaba*, *del Alto* y *Ancasti*, que terminan á inmediaciones de las Salinas Grandes. Más al O. y desprendiéndose también del *Clavillo de Aconguija*, corren las de *Chilca*, *Ambato* y *Mazán*, separadas las dos últimas por el abra de la *Cébila*. Este cordón, cuyo nombre general es el de *Ambato*, termina en La Rioja con la sierra de la Punta que la une con la de Velasco. La sierra de Ambato llega á medir hasta 4.000 m. de altura y las del Alto y Ancasti 1.500 y 2.000 m. El aspecto de estas sierras es semejante al del Aconguija, mostrando sus laderas vegetadas, si bien poco provistas de corrientes de irrigación. En el ángulo comprendido entre el *Clavillo* y los dos cordones de sierras mencionados, levántase una alta y dilatada meseta, con abundante vegetación, conocida por el nombre de *Campo del Pucará*. Encuéntanse también en esta región dos valles importantes: el de *Catamarca*, que es el más fértil, más poblado y mejor cultivado, y el largo y estrecho de *Paclín*, rico igualmente en vegetación.

La sierra *del Atajo*, que se desprende, como las anteriores, del *Clavillo de Aconguija* y que corre hácia el O. hasta unirse á la de Belén, está constituida por tres ramales ó cordones aparentemente paralelos y su aspecto es árido y escarpado al N., mientras que en sus faldas meridionales, y gracias á pequeñas corrientes de agua que las bañan, presenta alguna vegetación. No sucede así en el reino mineral, en el que posee inagotables riquezas, sobresaliendo entre todas las ricas minas de oro de *Capillitas*. Al S. de la sierra del Atajo y limitado al E. y O., respectivamente, por las sierras de Ambato y Belén, se extiende el valle de *Andalgalá*, de unos 1.000

kilómetros cuadrados de superficie y que forma una inmensa llanura, árida y desierta, que se prolonga hasta la frontera con La Rioja. En su centro encuéntrase grandes salinas y médanos.

Al Norte y al Oeste y pertenecientes al sistema andino, se levantan: la sierra de *Santa María ó de los Quilmes*, de aspecto triste, con laderas áridas y escarpadas y que penetra á Salta, de cuya orografía forma parte. En ella destácase el *Cerro del Cajón*, constantemente coronado de nieve, del cual arranca á su vez la sierra de *Chango Real* (4.000 m.) con dirección hácia el S. O. y que se continúa luego hácia el S. con el nombre de *Belén*, paralelamente á los ramales del Aconguija. Entre la sierra de los Quilmes y la del Aconguija se extiende el estrecho valle de *Santa María*, regado por el río de su nombre, y al S. de este valle, encajonado entre las sierras de Aconguija por el E., Atajo por el S. y Chango Real y Belén por el O., se encuentra el llamado *Campo de los Pozuelos*, á una altura de 2.500 m. sobre el nivel del mar.

Más al O. de las anteriores y como prolongación de las sierras de Salta, se levantan los *nevados de los Cerros Blancos* y su prolongación la sierra de *Culampaja*. Más al occidente aún, y entrando ya á la *Gran Meseta Andina*, se presentan infinidad de cerros que elevan sus picos á grandes alturas, formando con la sierra de *Fiambalá* y los cordones paralelos de la Cordillera Real, multitud de valles, aprovechados para la agricultura y la ganadería, de los cuales merecen recordarse los de *Tinogasta* y *Copacabana*. Entre los cerros, sobresalen el del *Bonete* y el de *Azufre*, que ostentan sus cimas nevadas á 6.000 m. de altura. De dicha meseta se desprenden tres ramales de sierras bien diseñados y que, prolongándose de N. á S., separados unos de otros por largos valles, se extienden hasta La Rioja, San Juan y San Luis, uno; otro hasta Mendoza y el tercero hasta el Estrecho de Magallanes. Dichos ramales son: el *Oriental*, el *Central* y el *Occidental ó Cordillera Real*. El primero nace con el nombre de sierra de *Famatina* y se prolonga con diversos nombres hasta inmediaciones del lago Bebebero, en San Luis. El segundo está formado por los cordones llamados *Cordón Oriental* y *Cordón Occidental*, que nacen respectivamente con los nombres de sierra de *Vinchina* y sierra de *Guandacol* y que, corriendo en línea casi siempre paralela, van á terminar, cambiando repetidas veces de nombre, al S. de la provincia de Mendoza. El tercer ramal ó la *Cordillera* propiamente dicha, comprende las altas cumbres que, como un muro gigantesco, se interponen entre nuestra República y la de Chile, hasta la extremidad sud de la Tierra del Fuego. El paso ó portezuelo principal entre estas montañas es el de *San Francisco* (4.000 m.) que establece comunicación con Chile.

Hidrografía.—Si numerosas é importantes son las sierras de Catamarca, en cambio pobre es su hidrografía, á causa de la carencia de ríos caudalosos y el limitado número de arroyos realmente útiles para la ganadería y la agricultura. En su gran mayoría los arroyos son de corto curso y, como dijimos al tratar del aspecto general, unos son absorbidos por el suelo, se pierden otros en las salinas y arenales, ó bien son consumidos en la irrigación de los valles cultivados. Los principales son: el río *Santa María*, que baja del Cerro del Cajón, formado por el deshielo de ese pico, corre hácia el S. por entre las sierras de Chango Real y la de su nombre; tuerce luego rápidamente, orillando las faldas meridionales de la sierra de Santa María y penetra en el valle de su mismo nombre, al cual cruza en toda su extensión, hasta echarse en el Salado del Norte, en Salta. El *Belén*, que nace en la sierra de Chango Real, se denomina en esa primera parte de su curso río *Hualfin*, hasta que se junta con el *Nicuña-Pampa*, llamándosele *Belén* hasta que se pierde en los médanos

del valle de Andalgalá. El río del *Valle ó de Catamarca*, con sus tributarios el *Paclín* y *Piedra Blanca*, que descienden de los ramales del Aconguija, bañan los valles de Paclín y Catamarca y se reúnen luego en un solo cauce para ir á perderse en la llanura, después de haber pasado por la capital. Todos estos ríos, así como el *San Francisco*, que corre por la frontera sud de Tucumán, el *Albigasta*, al N. de Ancasti, y otros de menor importancia, son aprovechados en la irrigación.

Podemos citar también el río *Colorado*, al S. O. de la provincia, que baja de la Gran Meseta con el nombre de río *Abaucan*, formado por multitud de brazos, algunos de ellos de largo curso, y que se pierde en el bañado de Pandano, después de recibir las aguas del río de los Saucos, que corre de La Rioja.

En la región más occidental tienen nacimiento los ríos *Jagüel* y *Blanco*, que entran á La Rioja. Hay, además, dos lagunas de aguas salobres: la *Blanca* y la *Colorada*, al N. del departamento de Belén.

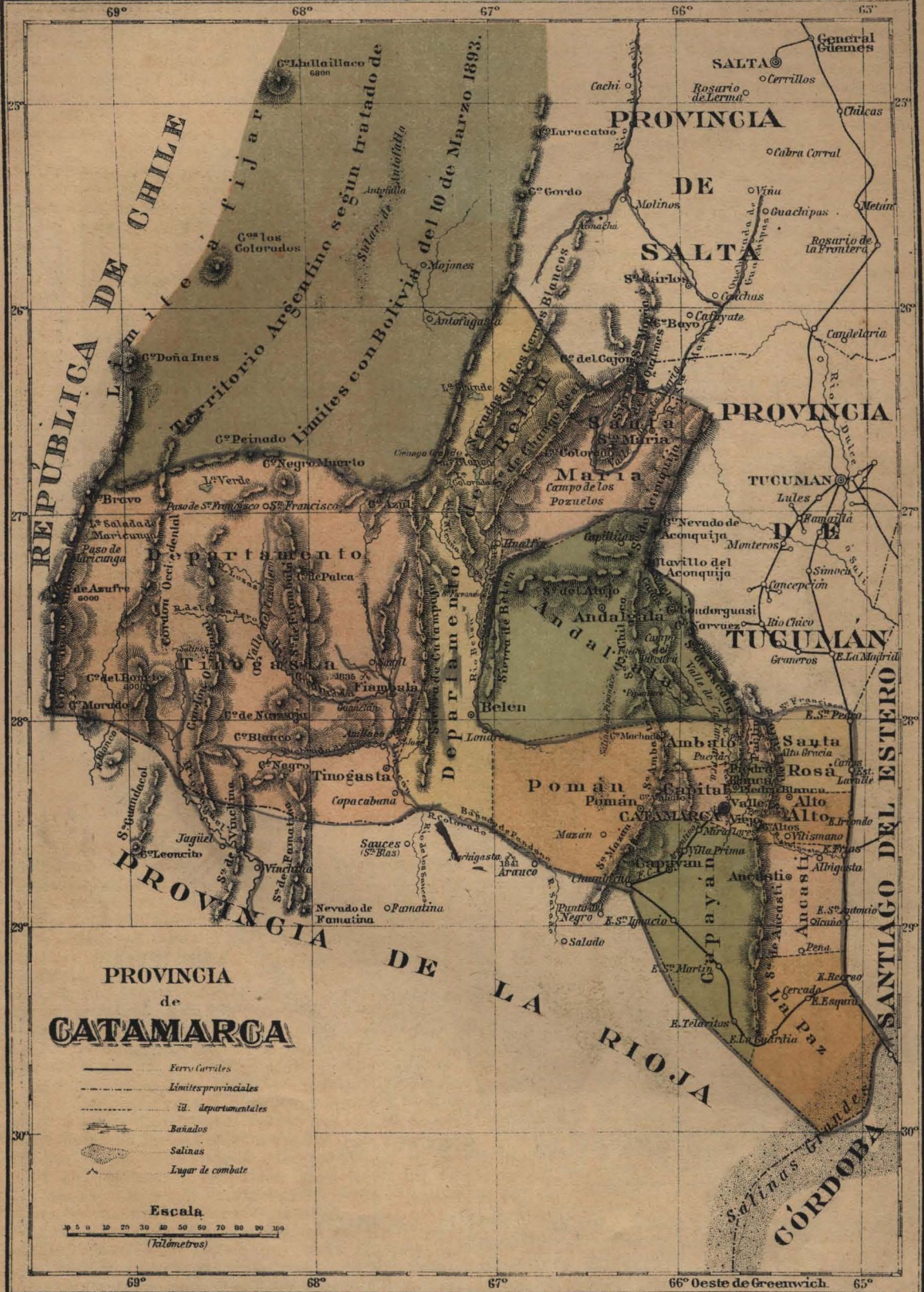
Clima.—El clima de Catamarca varía según sean las alturas y los lugares: así, mientras en los valles formados por los desprendimientos del Aconguija el suelo es relativamente húmedo, en la región de la Gran Meseta Andina se presenta completamente seco. Esto se debe á que en los valles del S. E. llueve con relativa frecuencia, habiendo, como sabemos, en ellos, mayor número de corrientes de agua que en la zona andina; en ésta raramente llueve porque las altas cimas de las montañas atraen los vapores de la atmósfera y todas las nubes que arrastran hácia el E. los vientos del Pacífico. En los valles bajos el clima es muy cálido en verano, siendo ardiente, á veces quemante, en las llanuras de Belén y de Andalgalá, en las cuales y en la proximidad de las montañas suele ser refrescada la temperatura por las brisas frías que bajan de sus cumbres. En las regiones altas hace fresco y aun frío, hallándose constantemente nevados los picos más elevados. Llueve casi exclusivamente en el verano y en invierno nieva en las alturas que pasan de 1.000 m. El viento *Zonda*, que hemos nombrado en San Juan, suele soplar como los del Norte con fuerza levantando torbellinos de tierra molestos y perjudiciales.

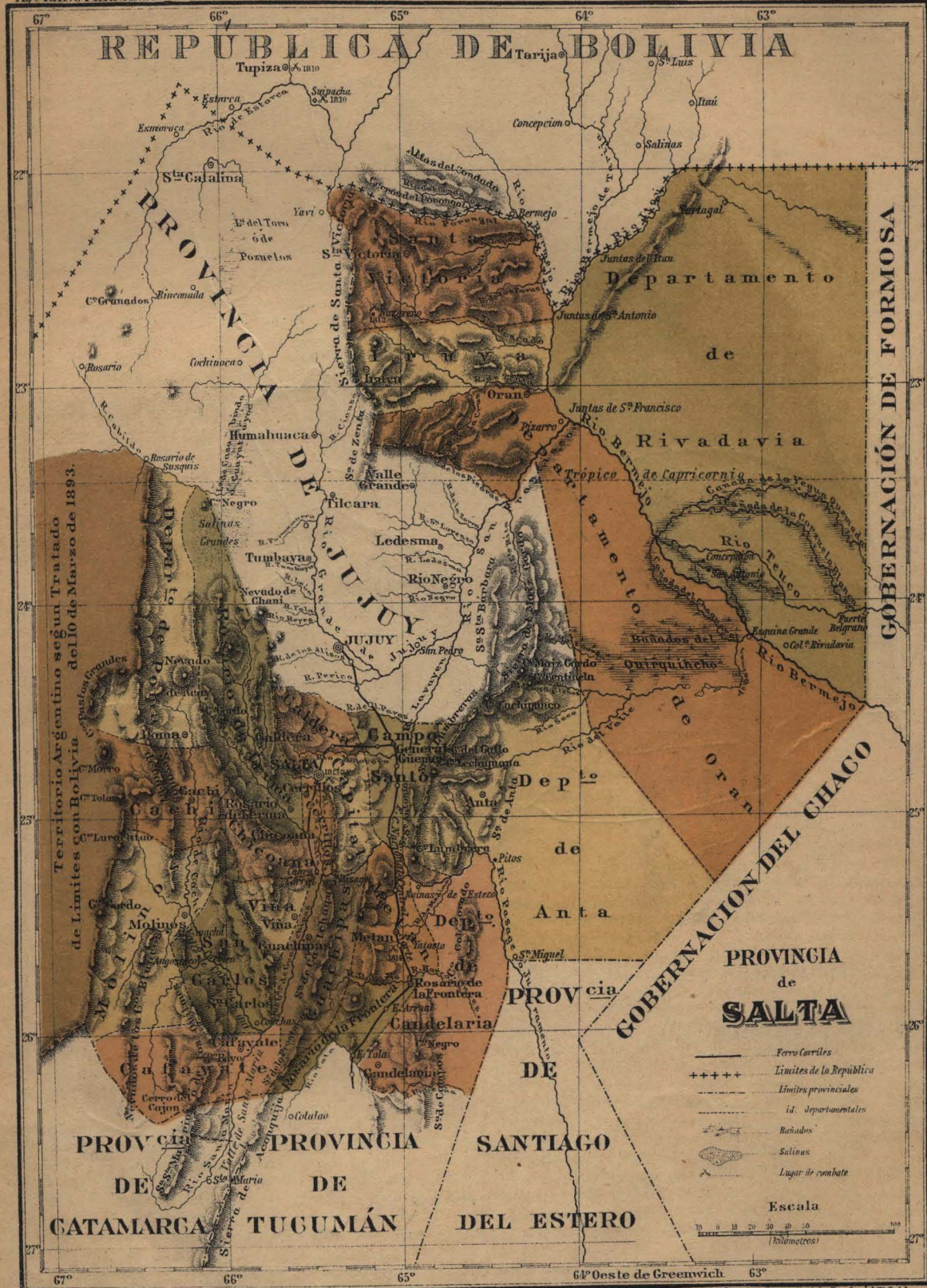
A pesar de lo dicho, el clima de Catamarca puede calificarse de seco y sano.

Producciones.—Debido á las condiciones del suelo es poco importante Catamarca en los *reinos animal y vegetal*. En el primero, ocupa un lugar muy secundario, no contando sino con los animales silvestres comunes á las otras provincias y en escaso número, siendo los más comunes la vicuña, el guanaco y el cóndor. Son originarios de esta provincia los millares de hermosas vicuñas que hoy pueblan los valles y montañas de la Australia. Posee ganado vacuno, caballar, asnal, mular, lanar y cabrio, en reducida proporción, por la escasez de campos fértiles. La *producción vegetal* es variada: en las comarcas húmedas del S. E. posee vegetación semejante á la de Tucumán, si bien no tiene el vigor que en dicha provincia. Hay allí nogales, cedros, laureles, pacarás, etcétera, y abundantes gramíneas en la meseta del Pucará y los valles inmediatos. Solamente en las regiones irrigadas ó humedecidas por el derretimiento de las nieves, existe lozana vegetación. Al occidente, entre la alta cordillera, existen bosques de cactus, algarrobos, chañares, lapachos, quebrachos, etc.

En los valles más poblados se cultiva con éxito los cereales, la vid, árboles frutales, algodón, tabaco y alfalfa.

La más importante y verdadera riqueza de Catamarca la constituyen sus productos minerales, de los cuales los principales son: oro, plata, cobre, plomo, níquel, hierro, kaolin y sal. Las minas más conocidas se encuentran en las sierras del Atajo, siendo de las más explotadas las de Capillitas, Restauradora, Rosario, Santa Clara,





Territorio Argentino según Tratado de límites con Bolivia del 10 de Marzo de 1893.

- Ferro Carriles
- +++++ Límites de la República
- - - - - Límites provinciales
- · - · - id. departamentales
- ~ ~ ~ ~ ~ Bahiados
- Salinas
- ⊗ Lugar de conchabate

Escala
0 10 20 30 40 50
(Kilometros)

Ortiz, la Grande, la Catamarqueña, Esperanza, Argentina, etc. Solamente de *plata* existen más de 200 minas. En algunos arroyos se encuentra *arena aurífera*; la *sal* abunda en las salinas del valle de Andalgalá y en las lagunas Blanca y Colorada; *cal* y *yesso* en las sierras de Santa María y Ancastí; *kaolín* en la de Ambato.

Existen fuentes de aguas minerales en Fiambalá, Ciénaga y Hualfin.

Industrias y comercio. — Como hemos dicho ya, la industria agrícola y ganadera reviste poca importancia; los productos cultivados sólo alcanzan a satisfacer las necesidades locales. Se fabrica buen *vino*, como el de Andalgalá; se hacen bordados y tejidos de lana y algodón: *ponchos*, *jergas* y *pellones*, obra casi exclusiva de las mujeres, cuya habilidad en esta clase de trabajos es tradicional.

Comercia sus ganados con Chile después de haberlos invernado en los extensos alfalfares de Pucará, Tinogasta y Copacabana, especialmente; a Bolivia envía solamente sus mulas.

Los productos minerales constituirán una fuente inagotable de recursos para Catamarca el día que el ferrocarril y los caminos carreteros, bien conservados, faciliten debidamente la explotación y transporte de esas riquezas, que hoy, por la ausencia de esos elementos, de capitales, brazos y poblaciones vecinas, no se aprovechan sino en pequeña escala.

División política. — 15 son los departamentos en que está dividida Catamarca, a saber: *La Capital*, *Valle Viejo*, *Piedra Blanca*, *Paclín*, *Santa Rosa*, *Alto*, *Ancastí*, *La Paz*, *Capayán*, *Pomán*, *Ambato*, *Andalgalá*, *Santa María*, *Belén* y *Tinogasta*. Eclesiásticamente depende esta provincia del obispado de Salta.

Ciudades principales. — *Catamarca*, es la capital de

la provincia y asiento de las autoridades y cuenta con más de 8000 habitantes. Fué fundada en 1583 por Fernando de Mendoza Mate de Luna y está edificada a orillas del río del Valle ó Catamarca; la surte de agua un arroyo llamado *del Tala*, que la cruza en toda su extensión de N. O. a S. E. Situada como está al pie de la sierra de Ambato y rodeada de quintas y de hermosos naranjales, el paisaje que de ella se domina es pintoresco; pero no así en su interior, cuyo aspecto es triste, siendo una ciudad de poco movimiento social y comercial. Su edificación es, en general, antigua, mereciendo especial mención su iglesia Catedral, que es, por su arquitectura, una de las más ricas de la República. Posee Colegio Nacional, Escuela Normal de varones y de mujeres, otras escuelas públicas y privadas, bancos, biblioteca popular, hospital, y las comodidades indispensables a su población. Ocupa un lugar secundario entre las capitales argentinas. Anualmente, el 12 de Abril, esta ciudad cobra animación y movimiento por la afluencia a ella de numerosas romerías de creyentes, que en grandes peregrinaciones acuden a ofrecer sus votos a la milagrosa Virgen del Valle.

Si se exceptúan las villas poco importantes de *Belén*, *Londres*, *Tinogasta* y algunas otras de las capitales de departamento, los demás centros de población diseminados por la provincia son humildes villorrios que no estimamos necesario nombrar.

Vías de comunicación. — Llega a la ciudad de Catamarca la línea del *Ferrocarril Central del Norte*, que parte de la estación *Recreo* y que pasa por *Chumbicha*. Los otros medios de comunicación son los caminos carreteros y el telégrafo. Los primeros están, en general, mal conservados, haciéndose difícil la travesía en carretas ó en mulas.

PROVINCIA DE SALTA

Situación. — Pertenece al grupo de las provincias del norte. Está situada entre los 22° y los 26° 25' de latitud sud y los 62° 14' y 66° 55' de longitud occidental.

Límites. — Al N. Bolivia y Jujuy; al E. el Chaco y Formosa; al S. Santiago del Estero, Tucumán y Catamarca; al O. Jujuy y Chile.

Superficie. — 161.099 k. c.

Población. — 118.138 habitantes.

Aspecto general. — El suelo variado de Salta puede dividirse en dos regiones diferentes: una montañosa, al N. y O., y otra casi llana, al E. Encuéntranse en la primera altas mesetas de 3.000 y 3.500 metros de elevación, extensos valles bien poblados y con abundantes cultivos, situados algunos a 1.000 y hasta 2.000 metros de altura y encajonados entre sierras que llegan a medir hasta 4.000 metros sobre el nivel del mar. En estas sierras destácanse cerros cuyas cimas nevadas se encuentran a 6.000 metros del suelo, tales como los de *Acat*, *Cachí* y *Negro*. Esta región está bien irrigada, produciendo rica y abundante vegetación.

La segunda, ó sea la del Este, que no tiene elevaciones de importancia, presenta en su centro algunos bañados y cañadas y es menos regada que la del Oeste, siendo su vegetación análoga a la del Chaco y Formosa.

Orografía. — Salta está afectada por los tres cordones principales de la Cordillera Andina, siendo las más importantes de sus sierras: la de *Santa Victoria*, al N.; en la frontera con Jujuy y que corre de N. a S.; la de las *Lumbreras*, con sus ramificaciones llamadas de *Maitz Gordo* y *Santa Bárbara*, en el límite SE. con Jujuy; más al S., y como continuación de la de las Lumbreras, las de *San Antonio*, *Calchaquí* y de la *Frontera*, y al E. de la misma, la pequeña sierra de *Anta*, corriendo todas ellas de N. a SO.; al SO., casi en el límite con Catamarca, corre la de *Santa María* ó de los *Quilmes*, árida y escarpada, con su *Cerro del Cajón*; las mesetas de *Acat* y *Cachí*, con sus cerros nevados; la sierra de los *Nevados Blancos*, que penetra en Catamarca, al SO., y la de *Campos*, al E. de la de la *Frontera*.

Estas sierras forman multitud de valles, de los que mencionaremos los siguientes: el de *Calchaquí*, al O.; el de *Lerma*, en el centro; el de *San Carlos*, al S., que se une al de *Santa María* en la frontera con Catamarca, y el del *Río Lavayén*, al N. E. de Lerma.

Hidrografía. — Muchos ríos riegan y fertilizan el suelo de Salta. Son de mayor importancia el *Pasaje* ó *Juramento*, que nace en los nevados de *Acat* y *Cachí*; recibe entre otros afluentes el *Santa María* y el *Arias*

ó de Salta; toma desde su nacimiento diferentes nombres, y desviando varias veces su curso, atraviesa la parte sud de la provincia, penetra en Santiago del Estero y luego en Santa Fe y va á perderse en el Paraná; el *Bermejo*, que, con sus afluentes el *San Francisco* y el *Teuco*, cruza la llanura del E., después de recibir al N. varios arroyos, tales como el *Itaí*, el *Condado*, el *Porongal*, el *Pescado* y el *Zenta*, y corre á echarse en el Paraguay; los ríos *Del Valle* y *Maíz Gordo*, al SE., el de los *Horcones* y el *Urueña*, al S., y el *Mojotoro* al N. de la capital. Ninguno de estos ríos es navegable, pero se utilizan en la irrigación.

Clima. — Salta, debido á su situación tropical y á las diferentes alturas que presenta su suelo, posee todos los climas. Así, en la llanura de Rivadavia, Orán y Anta, por ejemplo, es cálido, mientras que en la región montañosa se presenta templado, fresco y hasta frío.

Los inviernos son secos, presentándose las lluvias más frecuentemente en la Primavera y el Otoño. El clima es, en general, sano, si bien reina allí, como en Tucumán y especialmente en el Valle de Lerma, el *chuchu*.

Salta posee fuentes importantes de aguas termales, de las cuales las principales son: las de *Rosario de la Frontera* al SE. y la del *Sauce ó Paraiso*, á diez leguas al SO. de la capital. A ellas acuden de todas partes muchos enfermos en busca de salud.

Producciones. — En el *reino animal* posee tigres, pumas, cerdos del monte, vicuñas, guanacos, el anta ó tapir, cuyo cuero es muy aprovechado, y otros animales silvestres comunes á las provincias vecinas. Abundan las aves terrestres y acuáticas, el cóndor y también los peces en el río Bermejo.

Por sus ganados vacuno, caballar, lanar, mular y cabrío ocupa un lugar secundario.

En el *reino vegetal* posee grandes bosques de diversas maderas y se cultiva trigo, maíz, cebada, tabaco, café, etc. En Camposanto se produce abundantemente la caña de azúcar. Se cultiva con gran éxito la vid, principalmente en Cafayate. El café de Orán es muy apreciado. Tiene grandes riquezas minerales como ser: oro, plata, cobre, sal, yeso, kaolín, petróleo, carbón de piedra, etc.; pero no se explotan suficientemente por falta de medios.

Industrias y comercio. — Las principales industrias de Salta son la *agricultura* y la *ganadería*. La elaboración del azúcar, aguardiente y vino, ocupan grandemente á la población.

Comercia con Bolivia principalmente, con Chile y con las provincias limítrofes, transportando sus productos vegetales y ganados en pie. Anualmente celebra en *Sumalao* (aldea al S. de Salta y próxima á ella) una feria para la venta de animales.

División política. — Comprende 21 departamentos, que son: *La Capital, Santa Victoria, Iruya, Rivadavia, Orán, Anta, Camposanto, Caldera, Cerrillos, Rosario de Lerma, La Poma, Cachi, Chicoana, La Viña, San Carlos, Molinos, Cafayate, Guachipas, Rosario de la Frontera, Metán y Candelaria*.

En lo eclesiástico depende del Obispado cuyo asiento es la ciudad de Salta.

Capital y ciudades principales. — *Salta*, residencia de las autoridades y capital de la provincia, está situada á orillas del río Arias y fué fundada por Hernando de Lerma en 1582. Tiene aproximadamente 17.000 habitantes. Posee Colegio Nacional, dos Escuelas Normales, muchas escuelas primarias, públicas y particulares, Aduana, Banco Nacional y Provincial, hospitales, hoteles, y otros establecimientos importantes. Su comercio es activo. Son edificios notables el de la Catedral y el del Cabildo. En Salta, como hemos dicho, reside el obispado del Norte.

Los otros centros de importancia son: *Orán*, situado en la margen derecha del río Zenta; *Cafayate*, en el valle de Santa María, donde se fabrica el vino más rico de la provincia; *Rosario de Lerma*, cerca de la capital; *Anta*, al O. de la sierra de su nombre; *Rosario de la Frontera*, importante por sus baños; *Caldera*, al N. de la capital; *Chicoana, Molinos* y *Metán*, en sus respectivos departamentos.

Vías de comunicación. — El ramal de General Güemes (antes Santa Rosa), al O. de la Capital, á Salta, une á esta Capital, por medio del *Ferrocarril Central del Norte* con Jujuy, Tucumán y Córdoba, pudiendo, por otras líneas que llegan á estas últimas ciudades, comunicarse con los demás centros importantes de la República.

Otras vías de comunicación son los caminos carreteros, las mensajerías y las líneas telegráficas.

PROVINCIA DE JUJUY

Situación. — Corresponde al grupo de las provincias del norte y se halla situada entre los 21° 35' y los 24° 30' de latitud sud, y entre los 64° y los 66° 45' de longitud occidental.

Hasta el año 1834 formó parte de la provincia de Salta.

Límites. — Al N. y O. Bolivia; al S. y E. Salta.

Superficie. — 49.162 k. c.

Población. — 49.543 habitantes.

Aspecto general. — El suelo de Jujuy, que no es sino la continuación del de Salta, presenta el mismo aspecto montañoso que ésta en su parte O. Con numerosas sierras que corren en la dirección general de N. á S.; con infinidad de arroyos que serpentean por sus faldas y que

fertilizan á diversos valles, el suelo de Jujuy es variado, presentando en su parte N. O. una gran altiplanicie ó meseta de unos 3.500 metros de altura.

Esta meseta, pobre en vegetación, casi árida en algunas partes y fertilísima en otras, es llamada la *Puna de Jujuy* y sobre ella se levantan algunos cordones de montañas con picos perpetuamente nevados.

Encuétranse en estas alturas dos lagunas: la de los *Pozuelos*, al N. y la de *Huayatayok*, al S., que poseen grandes cantidades de sal. Al E. el suelo es fecundo.

« Puede garantizarse que esta Provincia, salvo la parte de la Puna, es la más pintoresca de todas las de la República, sin exepctuar á Tucumán, que, en belleza, no puede compararse con ella ».



GOBERNACIONES de **FORMOSA** y del **CHACO**

- +++++ Límites de la República
- - - Límites provinciales
- id. departamentales
- Monte
- Bañado

Escala
 0 10 20 30 40 50
 (Kilómetros)

Tropico de Capricornio

Orografía. — La cordillera andina afecta á Jujuy y sus sierras no son más que la continuación de las de Salta. Nacen en la Puna y pueden dividirse en tres cordones: el más occidental lo forma la sierra de *Esmoraca* ó *Santa Catalina*, que corre de N. á S. y que sigue después con el nombre de *Cabalonga* hasta terminar cerca del trópico de Capricornio.

Sobre la meseta misma sobresalen las sierras *Quichagua* y *Cochinoca*, mostrando algunos cerros nevados.

El segundo cordón se desprende de la Puna con dirección N. á S., forma parte del Ramal Central Andino y se conoce con el nombre de sierra de *Humahuaca*. Mide hasta 4.500 m. de altura y en sus faldas pintorescas crecen buenos y abundantes pastos.

Más al oriente y corriendo en la misma dirección, se prolonga con alturas de 5.000 m. el tercer cordón, perteneciente al Ramal Oriental. Lo forman la sierra de *Zenta*, con su contrafuerte la de *Calilegua*. Las sierras de *Zenta* y *Calilegua* cierran el fértil y hermoso valle de *Humahuaca*, por el que pasaron los conquistadores del Perú que poblaron parte del territorio argentino, y por el que cruzó el general Belgrano con su ejército libertador.

Hidrografía. — Un solo río de importancia tiene Jujuy: el *Grande* ó *San Francisco*. Los otros, de poco caudal, son sus afluentes y sólo se aprovechan para la fertilización del suelo. El *Grande de Jujuy* nace en las abras de *Cosquina* y *Cortadera*, al N. del valle de *Humahuaca*, y corre de N. á S. cruzando dicho valle, en el cual recibe los afluentes *Yacoraité*, *Punmamarca*, *Tumbaya*, *León*, *Yala*, *Reyes*, *de los Alisos* y *Perico*, que vienen del O. El *Grande* baja casi hasta la frontera del sud, donde se le junta el *Lavayén*, que viene de Salta con el nombre de *Mojotoro*. Desde ahí hasta su desembocadura en el Bermejo, el río *Grande* toma el nombre de *San Francisco*. En esta parte de su curso recibe, en orden de S. á N., los siguientes ríos: *San Pedro*, *Negro*, *Ledesma*, *San Lorenzo*, *Zorra* y *Las Piedras*, que corren de O. á E. En el valle de *Humahuaca* recibe también el *Cianso*, que corre del E., desde la sierra de *Zenta*. Al O. de la sierra de *Santa Catalina* corre el río de *Esmoraca* con dirección S. á N., y penetra en Bolivia con dirección al N. E.

Clima. — Es variado, como el de Salta, presentándose frío y seco en las alturas; templado, aunque húmedo, en los valles, donde las lluvias son frecuentes, y más caluroso en la parte oriental.

En general, el clima es sano. Las lluvias son escasas en la alta región de las montañas y se presentan principalmente en verano.

Producciones. — En el reino animal Jujuy ocupa un

lugar muy secundario. Produce ganado vacuno, caballar, lanar, mular, asnal, porcino y cabrio en pequeña escala. Tiene, además, los mismos animales silvestres que Salta, entre los que se distingue la vicuña, tan preciada, y el guanaco, ambos de suma utilidad y abundantes también en La Rioja, Catamarca y Salta.

Se encuentra igualmente la *chinchilla*, que tanto mérito tiene.

Posee abundante *riqueza mineral*, que no se explota aún debidamente por la falta material de los elementos necesarios. Abunda en sus lagunas la sal común. Existen fuentes de aguas minerales á 15 km. de la Capital, en el sitio llamado *Baño de los Reyes*.

En el *reino vegetal* produce trigo, maíz, caña de azúcar, vid, etc.; maderas y plantas medicinales y colorantes. Es abundante la alfalfa en los valles, particularmente en el de *Humahuaca*.

En la *agricultura* ocupa el último rango entre las provincias argentinas.

El *comercio* de Jujuy consiste con especialidad en el transporte á Bolivia de animales de carga. Importa los productos manufacturados necesarios á la población.

División política. — Comprende 13 departamentos: *La Capital*, *Perico del Carmen*, *San Pedro*, *Ledesma*, *Valle Grande*, *Perico de San Antonio*, *Tumbaya*, *Tilcara*, *Humahuaca*, *Cochinoca*, *Rinconada*, *Santa Catalina* y *Yavi*.

En lo eclesiástico depende del Obispado de Salta.

Capital y ciudades principales. — *Jujuy* es la ciudad más importante y la capital de la provincia. Está situada sobre la orilla derecha del río Grande, á unos 1.230 metros sobre el nivel del mar. Su aspecto es triste y pobre. Fundóla don Francisco de Argañarás, el 19 de Abril de 1593, por encargo del gobernador de Tucumán don Juan Ramirez de Velasco.

Es la residencia de las autoridades y cuenta actualmente con unos 4.200 habitantes. Posee un paseo llamado *La Tablada*, donde celebra anualmente sus ferias. Tiene Colegio Nacional, Escuela Normal de Maestros, muchas escuelas públicas y algunas particulares de instrucción primaria, Aduana y sucursal del Banco Nacional.

Otros centros de relativa importancia son las aldeas cabezas de los departamentos, cuyo mismo nombre llevan.

Vías de comunicación. — Llega hasta Jujuy el *Ferrocarril Central del Norte*, que se ha proyectado llevar hasta Bolivia. Las demás vías de comunicación las constituyen los antiguos caminos carreteros y diversos senderos entre las montañas, que se cruzan con mulas.

Tiene cerca de 785 k. de telégrafos.

GOBERNACIÓN DE FORMOSA

Situación. — Entre los 22° y 27° de latitud sud, y los 57° 40' y 62° 20' de latitud occidental.

Límites. — Al N. y N. E. el paralelo 22 (según tratado definitivo con Bolivia) y el río Pilcomayo, que la separa de la República del Paraguay; al E. el río Paraguay; al S. el Bermejo y el Teuco, que la separan del Chaco; por el O. Salta, sirviendo de línea divisoria una

que pasa por los 62° y 20', desde Fuerte Belgrano hasta el paralelo 22.

Superficie. — 107,258 k. c.

Población. — 4,829 habitantes.

Hay, además, unos 8,000 indios desparramados por los bosques y que sólo en época de cosechar los cultivos se aproximan á las colonias.

En cuanto al **Aspecto general, Orografía, Clima y Producciones**, puede decirse lo mismo que se consignará al tratar del Chaco. El suelo es fértil y boscoso, presentando su declive, no ya hacia el Paraná, sino hacia el Paraguay, que la limita por el oeste.

Hidrografía. — Tres son los principales ríos de Formosa: el *Paraguay*, el *Pilcomayo* y el *Bermejo*, que sirven de límite a la Gobernación. Los demás ríos, de escasa importancia, son afluentes del primero.

El río *Paraguay* nace en el Brasil, corre con la dirección general de norte a sud, recibiendo varios afluentes y se echa en el Paraná, frente a la ciudad de Corrientes. Aunque es menor que el Paraná y que el Uruguay por su caudal, los supera como vía navegable, pues su cauce es fijo, más profundo, sin peñascos ni peligros en su fondo. Llega a medir 8 metros de profundidad en época de creciente y puede navegarse en todo tiempo hasta casi su nacimiento por buques que no tengan más de 4 pies de calado.

El *Pilcomayo* nace en Bolivia, cerca de los cerros de Potosí; corre rápidamente hacia el sudeste desde su nacimiento; pero, a medida que avanza en su dirección, su corriente se hace menos torrenciosa, sus orillas pierden en altura, y se hace más y más serpentina así que se aproxima al Paraguay, al que entrega sus aguas por dos bocas. Aún no se ha podido explorar debidamente este río; sin embargo, se sabe que es navegable más arriba del grado 23 por embarcaciones pequeñas, como canoas, lanchas, etc. Sus orillas presentan, en partes, hermosos paisajes, ya por sus barrancas, ya por su variada vegetación, y sus aguas, abundantes en peces, son claras y están libres de troncos de árboles.

Al río *Bermejo* lo describiremos al hablar de la Hidrografía del Chaco.

Pueden nombrarse, además, el *Negro*, *Araguay* *Monte Lindo*, *Formosa* y *Salado*, que se echan en el Paraguay.

División política. — Está dividida en 5 departamentos, denominados 1.º (Formosa), 2.º, 3.º, 4.º y 5.º.

En lo eclesiástico, depende, lo mismo que el Chaco, del obispado del litoral.

La *capital* es *Formosa*, situada próxima al río Paraguay, sobre el arroyo de su nombre. Cuenta con unos 1,500 habitantes y es residencia de las autoridades. Tiene buenos edificios de material, como ser la Casa de Gobierno, Iglesia, Hospital, Escuela y Aduana. Posee una plaza llamada «Almirante Brown» y algunas casas de comercio. Debemos citar la *Colonia Formosa*, que progresa sensiblemente: cuenta con algunos establecimientos industriales y agrícolas, entre ellos una importante destilería. Produce excelente tabaco, maíz, maní, caña de azúcar y hortalizas. Tiene buen puerto. Debemos mencionar también la *Colonia Bouvier*, sobre el Paraguay, bastante poblada y con un importante ingenio azucarero, y la *Colonia Aquino*, que tiene buenos edificios.

Vías de comunicación. — La principal es el río Paraguay, que la pone en relación con la república de este nombre y con el litoral argentino, teniendo también Correos y Telégrafos.

Esta gobernación, así como las del Chaco, Misiones, Pampa, Río Negro, Chubut, Neuquén, Santa Cruz y Tierra del Fuego, fué creada por ley de 18 de Octubre de 1884, dividiendo para ello los antiguos territorios del Chaco, Pampa y Patagonia.

GOBERNACIÓN DEL CHACO

Situación. — Entre los 24º y 28º de latitud sud y los 58º 40' y 64º de longitud occidental.

Límites. — Al N. y N. E. los ríos Teuco y Bermejo; al E. el río Paraná; al S. las provincias de Santa Fe y Santiago del Estero, separadas por el paralelo 28; al O. Santiago del Estero y Salta.

Superficie. — 136,635 k. c.

Población. — 10,280 habitantes.

Aspecto general. — La configuración general del suelo es el de una vasta llanura levemente ondulada y que va elevándose gradualmente a medida que se aleja del río Paraná, cuyas orillas son siempre anegadizas hasta varios kilómetros tierra adentro. Multitud de arroyos sin importancia, casi, corren a echarse en aquel río, siguiendo el declive del terreno, y sin número de lagunas y aguazales permanentes y transitorios se ven diseminados en esa vasta extensión, no bien explorada todavía.

El suelo es rico en vegetación, siendo sus mejores campos los situados en la costa de los ríos y los que ocupan los grandes y tupidos bosques, que constituyen las dos terceras partes, más ó menos, de la extensión total del Chaco.

La **Orografía** es nula, no encontrándose siquiera una colina ó un monte.

Hidrografía. — Los ríos principales del Chaco son el *Bermejo* y el *Paraná*, que corren el primero en la frontera con Formosa, y el segundo en su límite Este. El *Bermejo* no recibe afluentes en todo su trayecto por la gobernación, echándose en el Paraná algunos pequeños ríos como el *Oro*, *Quidá*, *Tragadero*, *Salado* y otros.

El *Bermejo*, que debe su nombre a la coloración de sus aguas, se forma de muchos arroyos en la región boliviana, entra a la provincia de Salta dividido en dos brazos con dirección hacia el sud y después de recibir su afluente más importante, el San Francisco, se precipita sinuosamente hacia el S. E., bifurcándose poco después con los nombres de *Teuco*, el del norte, y continuando el del sud con el de *Bermejo*. Entra así dividido al Chaco para volver a unificar su cauce antes de llegar al paralelo 26, y corre luego a echarse en el Paraná, cerca de su confluencia con el Paraguay. Su profundidad es variable como su anchura, siendo navegable en diversas condiciones desde su desembocadura hasta el río del Valle, en Salta; es decir, más de 1,000 k. El lecho de este río está obstruido en muchas partes por troncos y materias que en su corriente arrastra y amontona.

Clima. — Es cálido, sin ser tropical, sano y agradable. En los días más calurosos corre siempre una brisa suave que mitiga los calores en el día y hace frescas las no-

ches de verano. Los inviernos son agradabilísimos. Hay muy pocas heladas; las nieblas y cerrazones son muy raras, y no nieva nunca. Los rocíos son abundantes en otoño, invierno y primavera; las lluvias caen con frecuencia en el verano. El Chaco tiene asegurado un excelente porvenir agrícola, pues reúne a su suelo fértil las condiciones de calor y humedad.

Producciones. — La gran riqueza de este territorio consiste en el *reino vegetal*, especialmente en sus inagotables bosques de madera de construcción y ebanistería, cuyas variedades no enumeramos porque sería tarea larga. Abundan también las plantas tintóreas, textiles y medicinales. En sus colonias se produce con éxito el trigo, maíz, mani, tabaco, caña de azúcar, café, algodón, alfalfa, etc., y muchas clases de árboles frutales. En el *reino animal*, posee toda clase de animales silvestres, siendo aún pobre la ganadería, pues la poca población con que cuenta el Chaco y que se halla radicada en las proximidades de los ríos, se dedica casi exclusivamente al cultivo de la tierra y explotación de los bosques.

Algunas de las colonias principales son: *Resistencia*, que es la más antigua; *Benítez* y *Belén*, con puerto sobre el río Tragadero; *Basail*, cerca del río Paraná, es asiento de las autoridades del departamento *Florencia*; *Las Palmas*, sobre el Paraguay, con puerto, escuela y telégrafos; *Vedia*, que es una de las mejores colonias

del Chaco por su organización y naturaleza de sus campos, tiene el puerto *Bermejo* ó del *Timbó*; *Puerto Expedición* y algunas otras.

División política. — Comprende 7 departamentos: *Resistencia*, *Caaguazú*, *Florencia al Norte*, *Guaycurú*, *Martínez de Hoz*, *San Bernardo* y *Solalindo*. La capital es *Resistencia*, con cerca de 4,000 habitantes, establecida en la colonia del mismo nombre; es asiento de la Gobernación y demás autoridades. Posee muchos edificios de buen material, altos y bajos, Municipalidad, escuelas, Iglesia y numerosas casas de comercio importantes. Su principal puerto es el de *Barranqueras*, sobre el río Paraná, á 7 k. de distancia y frente á la ciudad de *Corrientes*, á la que se puede llegar en media hora de viaje. Cuenta, además, con otro puerto secundario establecido próximo al pueblo, sobre el río Negro y que lleva el nombre de *San Fernando*. En sus inmediaciones existe un importantísimo aserradero.

Podemos citar, como centros de población, además de las colonias ya enumeradas, los fortines *Madero*, *Irigoyen*, *Presidente Roca*, *Arias* y *San Bernardo*, sobre el río Bermejo.

Las vías de comunicación principales son los ríos Paraná y Paraguay. Le siguen el telégrafo, los caminos vecinales y el correo. Está en construcción una línea férrea que partirá de *Reconquista* (*Santa Fe*) y llegará hasta *Villa Formosa*, pasando por *Resistencia*.

GOBERNACIÓN DE MISIONES

Situación. — Ocupa el ángulo N. E. de la Mesopotamia Argentina y se halla comprendida entre los 25° 40' y 28° 10' de latitud sud, y los 53° 38' y 56° 5' de longitud occidental.

Límites. — Al N., E. y S. E. los ríos Iguazú, San Antonio, *Pepirí Guazú* y Uruguay, que la separan del Brasil; al S. y S. O. el mismo río Uruguay y los arroyos *Chimiray* é *Itaembé*, que la separan de *Corrientes*, y al O. el río Paraná separándola de la República del Paraguay.

Superficie. — 29.229 k. c.

Población. — 33.005 habitantes.

Aspecto general. — El aspecto de Misiones es sumamente variado y atrayente. Su suelo es una extensa llanura ondulada, por la que serpentean una cantidad considerable de ríos y arroyos que riegan aquel terreno fértil y admirablemente vegetado, sembrando un inmenso jardín en el que alternan perfumadas flores con árboles frutales; de construcción y ebanistería, plantas tintóreas y medicinales, y toda una vegetación tropical, destacándose del conjunto, palmeras de grandes hojas y de todas las especies, bambúes colosales, naranjos hermosos, plantas trepadoras y gramíneas de todas clases; y, entre tanta riqueza vegetal, la curiosa *Victoria Regia* ó *maíz de agua*, de hojas cuyo diámetro alcanza á un metro, y de frutos apreciados. Son igualmente dignos de mención sus espesos pinares, de enormes dimensiones y que hacen el paisaje más pintoresco.

Una cadena de sierras de aspecto agradable arranca desde las colonias de *San José* y *San Carlos* y, cruzando por el centro de la gobernación, se prolonga hácia el N. E. hasta juntarse con otra menor que se dirige al

N. O., formando ambas tres vertientes de ríos, que corren á perderse en el Paraná, en el Uruguay y en el Iguazú. Al S. y S. O. encuéntranse algunas dilatadas llanuras que no son sino la continuación de la planicie correntina.

Orografía. — Las sierras de Misiones forman parte del sistema brasileño. Como hemos dicho, son dos los cordones principales: uno que cruza el territorio por su parte central y que penetrando por la frontera del N. E. se extiende con el nombre de *Sierra Grande de Misiones*, terminando al S. O. con el de *Sierra del Imán*. Ambas alcanzan alturas de 200 hasta 400 metros. En esta última parte desprende varios contrafuertes como los de *Santa Ana*, *San José* y *Mártires*. El segundo cordón lo constituye la sierra de *la Victoria*, que se une con la de Misiones en su entrada á la gobernación, y que, prolongándose hácia el N. O., forma, al penetrar en el río Iguazú, el hermoso y renombrado *Salto de la Victoria*, donde las aguas se precipitan desde una altura de 60 metros.

Dichas sierras presentan, tanto en sus faldas como en sus alturas, tupidas arboledas y abundantes pastos, descendiendo por sus laderas numerosos y precipitados arroyuelos.

Hidrografía. — Aparte de los grandes ríos navegables y limítrofes ya nombrados, bañan y fertilizan el suelo de Misiones un número grande de ríos y arroyos que corren, ya hácia el Paraná, ya hácia el Uruguay é Iguazú, y que, en obsequio á la brevedad, no enumeraremos aquí, pero cuyos nombres se hallarán con sólo recorrer el mapa. Todos ellos pertenecen al sistema del

Plata y prestan importantes servicios á las industrias, favoreciendo, además, el clima de esa región.

Clima. — Es sano y cálido, apenas templado en verano por una ventilación constante y por frecuentes lluvias. Los inviernos se hacen sentir poco.

Producciones. — En el reino animal posee gran variedad de animales silvestres, comunes á toda la República, de muchos de los cuales la industria aprovecha la piel. Hay también asombrosa abundancia de reptiles é insectos, que son una constante molestia para los pobladores.

En el reino vegetal posee incalculable riqueza. Contiene infinidad de bosques en que abundan excelentes maderas de construcción y ebanistería, tales como el cedro, palo santo, palo blanco, tatané, jacarandá, quebracho, palo de rosa, lapacho, curupay, pino, urunday, bambú, palmera, guayacán, tipa, etc.; árboles frutales, como el naranjo, melocotón, iba-hay, iba-poi y otros, y gran variedad de plantas medicinales y tintóreas.

Llama la atención la altura colosal á que llegan algunas especies de árboles, entre ellos los pinos, guayacanes, bambúes y palmeras. La yerba mate es abundantísima, produciéndose, además, trigo, maíz, arroz, la vid, caña de azúcar, algodón, tabaco, mandioca, indigo y demás producciones propias de su clima.

En el reino mineral posee oro, plata, cobre, hierro, mercurio y carbón de piedra, encerrados en la sierra del Imán; pero aún no se han comenzado á explotar debidamente.

Industrias y comercio. — Las industrias son todavía nacientes en Misiones, por la escasez de facilidades y de población. Hay, sin embargo, varios establecimientos azucareros, fábricas de miel, aguardiente, fariña, y otros ramos. La ganadería es casi nula, cultivándose la tierra en pequeña escala.

Su principal comercio estriba en la exportación de sus maderas y algunos otros productos del suelo.

División política. — Según el último censo, comprende 14 departamentos, cuyos nombres son: *La Capital, Apóstoles, Campo Grande, Candelaria, Cerro Corá, Concepción, La Frontera, Monteagudo, Santa Ana, San Carlos, San Ignacio, San Javier, San José y San Pedro.*

Capital y pueblos importantes. — Posadas es la capital, con algo más de 4,000 habitantes. Fué fundada con el nombre de Trinchera de San José, al comenzar la guerra del Paraguay, en 1865, sobre la margen izquierda del río Paraná, y es puerto comercial de relativa importancia, residiendo en ella las autoridades de la Gobernación. Posee varias escuelas públicas, municipalidad, banco, iglesia, aduana, etc.

Los otros pueblos de alguna importancia son: *San Martín ó Corpus, Santa Ana y Candelaria*, sobre el Paraná; *Loreto y San Ignacio*, al N. de Santa Ana; *Santo Tomás, San Carlos, San José, Apóstoles, Concepción, Santa María, Mártires y San Javier* al S. O. y proximidades del río Uruguay; *Paggi ó Monteagudo* más al N. E., sobre el Uruguay.

La mayor parte de estas pequeñas poblaciones fueron antiguas reducciones jesuíticas de indios guaraníes, destruidas después por los portugueses y que han comenzado á repoblarse.

Vías de comunicación. — Posadas se comunica con los demás centros de la República por medio del telégrafo y con los del litoral por el río Paraná que, por ser el único navegable, constituye su principal medio de comunicación.

Cuando se termine la construcción del ferrocarril *Nordeste Argentino*, Posadas se comunicará también con la provincia de Corrientes. Otros medios son los correos y los caminos carreteros.

GOBERNACIÓN DEL NEUQUÉN

Situación. — Forma parte del antiguo territorio Indio del Sud. Está comprendida entre los 36° 15' y 41° 8' de latitud sud y los 69° 10' y 71° 58' de longitud occidental.

Límites. — Al N. la provincia de Mendoza; al E. y S. la gobernación del Río Negro y al O. Chile, separada por los Andes.

Superficie. — 109,703 k. c.

Población. — 14,517 habitantes.

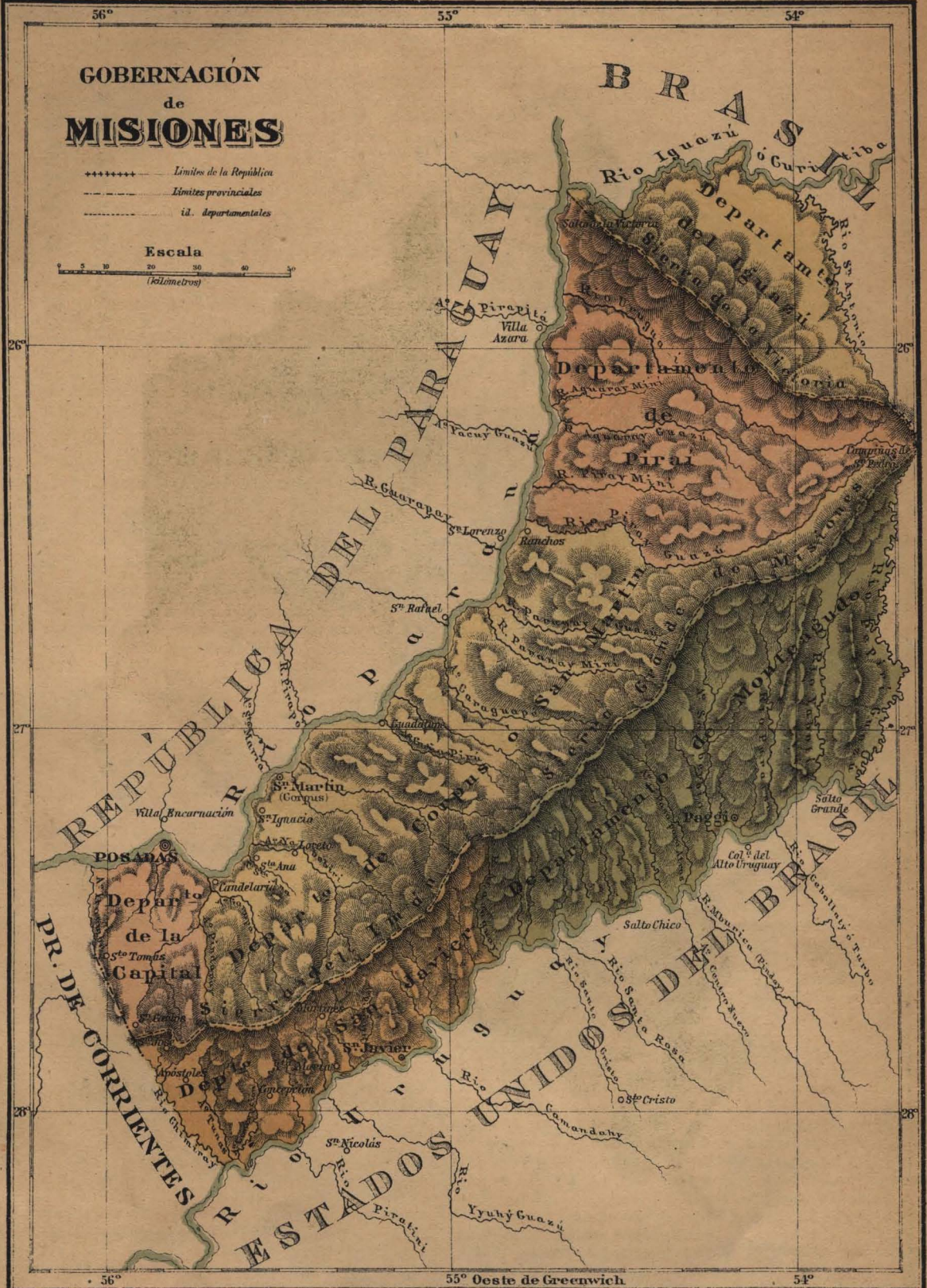
Aspecto general. — El suelo del Neuquén presenta dos regiones completamente diferentes: la oriental, que algunos autores equivocadamente juzgan semejante á la Pampa, es, como ha dicho un ilustrado viajero « la imagen de la desolación, árida y triste, cubierto el suelo por un manto de cascajo que no se encuentra en la Pampa, ó de una vegetación dura é inútil. La parte comprendida entre los ríos Limay, Neuquén y el Picum-Leufú no tiene ni una corriente de agua, ni una laguna »; mientras que la del O. y N. es montañosa, estando afectada por desprendimientos de la Cordillera de los Andes. Esta hermosa zona es cruzada por infinidad de ríos y arroyos que corren por entre extensos y fecundos

valles, aptos para la agricultura, encontrándose también en esta parte multitud de inmensas lagunas que dan nacimiento á otros tantos arroyos. En el ángulo S. O. de esta región destácase, en medio de campos y quebradas fertilísimas, el gran lago *Nahuel-Huapi*, que ofrece en su seno y en sus alrededores hermosos panoramas. Durante la mayor parte del año la nieve corona la cresta de las sierras y cerros más elevados.

Orografía. — La Cordillera Andina, al extender sus ramificaciones por el territorio de esta gobernación, afecta toda la parte comprendida al O. de los ríos Neuquén y Collón-Curá, mostrando varios volcanes importantes, como el *Domuyo*, el *Trilope*, el *Lonquimay*, y el *Villarica*; algunas sierras, como las de *Chollot-Mahuída*, *Huall-Mahuída*, *Barrancas*, *del Carbón*, *Chuchil*, *del Salto* y *Chapelcó*, y diversos cerros, como el *Pum-Mahuída*, *Copahué*, *Guáldof*, *de la Virgen* y *Culaquina*.

En la región del E. se levanta la pequeña sierra *Roca* y los cerros *Divisadero* y *Tinque-Mahuída*.

Hidrografía. — Como hemos dicho, son muchos é importantes los ríos que atraviesan el Neuquén. Después



del *Colorado* y del *Limay*, que le sirven de límite por el N. y por el S., respectivamente, merecen citarse el *Neuquén*, el *Agrio*, el *Collón-Curá*, el *Picum-Leufú* y el *Barrancas*.

El *Neuquén* nace de varios arroyos que corren del N.O. uno de los cuales baja desde el volcán Domuyo, sigue la dirección N. O. S. E. con ligeras desviaciones, hasta unirse con el *Limay*, para formar el *Negro*. Recibe varios afluentes, como el *Curru-Leubú*, el *Agrio* (el principal de todos, que nace en la sierra de Trilope, cerca del volcán Copahué, y que podría ser navegable en tiempo de crecientes para botes y chalanas); recibe, después del *Agrio*, el *Covuncó* y el *Cañadón Grande*. El *Neuquén* es caudaloso y de corriente fuerte, pudiendo ser navegado en algunas partes de su curso.

El *Collón-Curá* toma origen en la laguna *Alumíné*, corre con este nombre rápidamente hacia el S. por un lecho pedregoso y con un ancho variable entre 60 y 100 metros; recibe en su carrera las aguas del *Cataluín*, *Caleufú* y otros, y va á echarse en el *Limay*, con el nombre de *Collón-Curá*, que toma desde que se une con el *Cataluín*. Es navegable hasta cierta altura, habiendo llegado el explorador Villarino en 1781 hasta más arriba de su confluencia con el *Cataluín*.

El *Picum-Leufú* tiene su origen en dos brazos que bajan de la sierra del Saino, corre hacia el E. por un lecho bastante profundo, con orillas barrancosas y arboladas y va á entregar sus aguas en la margen izquierda del *Limay*. También fué navegado, en parte, por Villarino y en sucesivas exploraciones.

El *Barrancas* es uno de los brazos que dan nacimiento al *Río Colorado*. Toma origen al N. del volcán Domuyo, al O. de la laguna *Cari-Lauquén* y corre hacia el E. por entre un dilatado y fértil valle, sirviendo de límite con Mendoza. En su margen derecha su orilla es barrancosa, más que la izquierda, encontrándose en ambas muchas petrificaciones y sepulcros de indios, llamados *Eltum*. Unido al grande, que baja de Mendoza, forman el río Colorado.

El *Colorado* no recibe en su curso afluentes de importancia, ni es navegable fácilmente sino en una pequeña parte de su curso. Sus orillas son, en general, vegetadas, sus aguas claras y su fondo arenoso, con gran cantidad de hierro, lo que ha originado el nombre del río, por el colorido rojizo que dicha sustancia da á sus aguas. Corre con dirección S. E. en el límite entre Mendoza y Neuquén y la Pampa y río Negro, cruza luego por el S. de la provincia de Buenos Aires y se echa por dos brazos en el Océano Atlántico.

El *Limay* nace en el lago Nahuel-Huapi y corre al N. E. con un ancho de 60 á 80 ms., por un lecho pedregoso y con corriente rápida. En general, sus orillas están pobladas de palmeras, cipreses y robles y forma varias islas en su curso. Recibe algunos tributarios como el *Traful*, el *Collón-Curá*, el *Picum-Leufú*, el *Pichi-Picum*, y muchos otros de poca importancia. El *Traful* nace en la laguna de su nombre, su ancho llega á 60 metros, tiene un curso más ó menos como el del *Caleufú* y podría ser navegado en tiempo de creciento.

El río *Limay* es navegable con alguna dificultad (por causa de algunas rocas que suelen caer de las montañas á su cauce) desde su nacimiento hasta su unión con el *Neuquén*.

El lago *Nahuel-Huapi* es el mayor de la República. Está situado en medio de un campo fértil, entre las quebradas de la cordillera, ostentando en sus riberas innumerables bosques en que abundan los cipreses, algunos de los cuales miden hasta 40 metros de altura y 10 de circunferencia. Alcanza su extensión á unos 800 k.c. y su profundidad llega en muchas partes hasta 300 y más metros.

Ha sido recorrido ya por varios exploradores, siendo

sus aguas cristalinas y su forma muy irregular, por las muchas puntas, bahías, penínsulas y golfos que forma. En su interior se han encontrado 26 islas y 4 islotes; algunas de ellas se levantan á más de 100 metros sobre el nivel del lago. Dichas islas están bien vegetadas y han sido bautizadas con el nombre de diversos exploradores.

Abundan en el lago los peces y toda clase de aves, y es navegable en cualquier tiempo por buques de todo porte.

Al N. del Nahuel-Huapi se presenta una sucesión de lagunas, de las cuales citaremos: la *Alumíné*, *Traru-Lauquen*, *Tromun-Lauquen*, *Huechu-Lauquen*, *Araínt*, *Lacar*, *Caleufú*, *Traful* y *Manzano*. Más al N. próxima al cerro Copahué, se halla una laguna llamada *Verde*, cuyas aguas, por su temperatura y composición, han dado buenos resultados en el tratamiento de enfermedades del estómago. La temporada de baños dura desde Diciembre hasta Marzo, concurriendo especialmente familias chilenas. Las aguas de las vertientes de Copahué prestan el mismo servicio.

Clima.—Es, en general, sano, seco y frío, especialmente en la parte occidental, donde las nieves casi permanentes y las nevadas del invierno cubren los cerros y los valles. El verano es agradable. En el centro y oriente es más templado. Sin embargo, el clima se presta para la producción animal y vegetal. El viento que sopla casi todo el año, fuerte y saludable, y la fuerza del sol, no dejan estacionarse nunca la nieve en los valles más de algunos días. Lluvea con poca frecuencia, como en toda la región andina, y es menester regar los campos sembrados, para lo que se prestan perfectamente los ríos y los arroyos.

Producciones.—En el reino animal abundan los animales silvestres comunes á Mendoza y demás territorios, sobresaliendo los guanacos y los avestruces. La ganadería reviste aún poca importancia y es con ella que comercia con Chile.

En el reino vegetal esta gobernación es rica en bosques, donde predominan el roble, el ciprés, el pino, el manzano y otros árboles, especialmente al O. y S. Se cultiva trigo, porotos, arvejas, papas, alfalfa, cebada, avena, vid, oliva, la higuera, etc., y posee ricos y abundantes pastos y yerbas medicinales.

La fertilidad del suelo prepara un risueño porvenir al *Neuquén*, donde la colonización encontrará benéfico asiento.

En el reino mineral encierra grandes riquezas en metales de toda clase, que se esconden en la cordillera y en sus cerros, y en mármoles de variado color, cal, yeso, sal, azufre, carbón de piedra, etc. Las principales minas se encuentran en el departamento 1.º, en las costas del río *Agrio*, distrito de Campana-Mahuida, y llevan los nombres de *La Florida* y *La Flor del Desierto*. La más importante mina de carbón es la de *Figue*, que tiene cerca de 50 leg. cuadr. de superficie. Recién comienza á explotarse tanta riqueza.

División política.—Comprende 5 departamentos que llevan los nombres de 1.º, 2.º, 3.º, 4.º, y 5.º, encontrándose en el 2.º el distrito de Chos-Malal.

La *Capital* de la gobernación es *Chos-Malal* (corral amarillo), con cerca de 700 habitantes. Está situada sobre el *Neuquén*, al N. O., cerca de su unión con el *Curru-Leubú*. Ha sido fundada en una altura de 1.400 metros sobre el nivel del mar. Antes que ella, fueron capital del *Neuquén*, *Norquín* y luego *Campana-Mahuida*, que le siguen en importancia. En *Chos-Malal* reside el Gobernador y demás autoridades.

Otros centros de población son: *Codihué*, *Paso de los Indios*, *Paso de los Andes* y *Junín*.

Vías de comunicación.—No posee aún ninguna línea férrea, pero actualmente está en construcción una

que saldrá de Bahía Blanca, cruzará el Río Colorado, pasará por la isla Choele-Choel y, siguiendo por la margen izquierda del Río Negro, penetrará en la gobernación del Neuquén después de tocar en villa General Roca. Tiene como 200 km. de telégrafo, que comunica

á Chos-Malal con el resto de la República. Existen caminos carreteros entre Chos-Malal y Mendoza, Paso de los Indios y Codihué y de Chos-Malal á Fuerte Roca, en el río Negro.

Otras vías de comunicación son sus ríos navegables.

GOBERNACIÓN DE LA PAMPA

Situación.—Está comprendida entre los 25° y los 39° 25' de latitud sud, y los 63° 21' y 68° 22' de longitud occidental.

Límites.—Al N. las provincias de Mendoza, San Luis y Córdoba, separada de las dos primeras por el paralelo 36, y de la última por el 35; al E. la provincia de Buenos Aires; al S. la gobernación del Río Negro, de la que la separa el Río Colorado; al O. la gobernación del Neuquén y la provincia de Mendoza.

Superficie.—145,907 k. c.

Población.—25,765 habitantes.

Aspecto general.—El territorio de La Pampa no es, como lo indicaría su nombre y como vulgarmente se cree, una vasta llanura, descampada y monótona; al contrario, su suelo presenta ondulaciones, médanos, iomas y arboledas á cada paso, que varían el paisaje, encontrándose en ella extensísimos montes de árboles frutales y de maderas de construcción, entre las que predominan el algarrobo, el caldén y el chañar, ostentando, además, grandes regiones ricas en pastos de todas clases y cubiertas de abundantes lagunas dulces y saladas, que alternan con otras inmensas extensiones desmanteladas, sin un árbol, ni una elevación, á las que los indios llamaron *pampas*.

Esta región carece, casi, de ríos y arroyos, y muestra al O., y especialmente al S. O., algunas pequeñas sierras y colinas.

Orografía.—De dichas sierras pueden citarse la *Lihuel-Calel*, que no pasa de 500 metros de altura, rica en minerales de cobre; la de *Picht-Mahuída*, *Carapachá* y otra *Pichi-Mahuída*, todas al norte del río Chadi-Leubú y rodeando á la laguna *Urre-Lauquen*; la de *Choi-que-Mahuída* (que significa *sierra del Avestruz*, por su forma semejante á un avestruz echado), y algunos cerros al S. del mismo río.

Hidrografía.—Solamente dos ríos pueden mencionarse: el *Colorado*, que baja de la cordillera y corre hasta el Océano Atlántico, sirviendo de limite con la gobernación del Río Negro, y el *Chadi-Leubú*, que nace en las lagunas de Huanacache con el nombre de Desaguadero, corre en el limite entre San Luis y Mendoza, cambia al S. de esta provincia su nombre por el de Salado, y, engrosado por varios ríos de Mendoza, corre á echarse en la laguna *Urre-Lauquen*, con el nombre de *Chadi-Leubú*, continuándose, en época de crecientes, hasta el Colorado, con el nombre de *Curacó*.

Algunas de las numerosas lagunas son: la *Urre-Lau-*

quen, que es la principal, la *Blanca*, *Atrencó*, *Salinas Grandes*, *Mari-Mamuel*, *Colorada Grande*, *Larga*, *Blanca Grande* y *del Chanchó*, al N. E.; el lago *Levalle*, al N. E. de *Urre-Lauquen*, y la laguna *Salada*, al O.

Clima.—Es, como el de la provincia de Buenos Aires, seco y templado. Sin embargo, por encontrarse la Pampa más alejada del mar, los inviernos son más rigurosos y los veranos más ardientes. El *pampero* sopla en ella con violencia, arrastrando á veces cuánto halla á su paso, destrozando poblaciones. Llueve con poca frecuencia, especialmente en la región del centro, donde las secas suelen hacerse sentir con todo su rigor.

Producciones.—Entre los *animales* abundan los silvestres, como los avestruces, liebres, venados, gamas y mulitas, siempre fugitivos, y gran cantidad de ganado caballar y vacuno errante. En la ganadería ocupa el primer rango el lanar, siguiéndole el vacuno, caballar mular y cabrio.

En el reino *vegetal*, tiene, como hemos dicho, bosques de maderas fuertes, como algarrobo, tala, chañar, etc., y árboles frutales, cultivándose bien los cereales, la vid y abundante alfalfa. En las sierras hállase cal, hierro y cobre, y sal en varias lagunas.

El porvenir de la Pampa está cifrado en la ganadería y la agricultura.

División política.—Aún no se ha hecho definitivamente, si bien está proyectado dividirla en 15 departamentos; pero algunos de ellos no se han constituido todavía por falta de población. Se les conoce por los números de 1 al 15.

La *capital* es *General Acha*, situada en la llanura del centro, con cerca de 1.300 habitantes. Tiene escuelas, iglesia, cárcel, municipalidad y otras instituciones.

Otras poblaciones son *General Victorica*, al norte, y *Santa Rosa de Toay*, en el centro, que tiene gobierno municipal elegido popularmente.

General Acha se comunica telegráficamente con Buenos Aires y Mari-Mamuel. El ferrocarril de *Bahía Blanca* y *Nordeste* llega ya desde Bahía Blanca hasta Toay pasando por la capital y, según se tiene proyectado, se hará pasar por Victorica y llegará hasta Villa Mercedes de San Luis. Desde el mes de Septiembre de 1897, el ferrocarril del Oeste corre también hasta Toay, uniéndose así esta línea con la que llega hasta el mismo punto desde Bahía Blanca.

Varias líneas de mensajerías establecen la comunicación entre las otras poblaciones de la Pampa.

GOBERNACIÓN DEL RÍO NEGRO

Situación. — Está comprendida entre los 37° 35' y 42° de latitud sud, y los 62° 50' y 72° 15' de longitud occidental.

Límites. — Al N. la gobernación de la Pampa, sirviéndole de línea divisoria el río Colorado; al E. una línea que corresponde al meridiano 5.° de Buenos Aires, hasta su intersección con el río Negro, siguiendo luego por este río y por la costa del Océano Atlántico hasta el paralelo 42; al S. dicho paralelo, que la separa del Chubut; al O. la línea de las altas cumbres de la Cordillera Andina, el río Limay y parte del río Neuquén, siguiendo después por el meridiano 10 de Buenos Aires hasta encontrar el río Colorado.

Superficie. — 196.695 k. c.

Población. — 9.300 habitantes.

Aspecto general. — El aspecto de esta gobernación es el de una dilatada llanura, interrumpida por ligeras ondulaciones y colinas, y por pequeñas sierras al S. del río Negro y costa del Océano Atlántico. Solo se encuentran sierras de alguna importancia en la región del S. O. Una gran parte del suelo es árida y triste, al E. principalmente, existiendo en otras ricas campos de pastoreo y bosques de Algarrobos, sauces, caldenes, etc.; sobre todo en los valles de la cordillera y en las proximidades de los ríos, que se deslizan por entre barrancas de aspecto, en muchas partes, pintoresco. Entre el río Negro y el Valcheta existe una abrumadora travesía, desolada y sin agua.

Orografía. — Es de escasa importancia la orografía del río Negro. En la zona del E. se levanta la sierra de San Antonio (516 m.) que corre cerca y paralelamente a la costa del golfo de San Matías, mostrándose más al N. algunos cerros, como el de la *Dirección*, *Andrade*, de la *División* y *Nipple* (de 150 m. de altura), desprovistos todos de vegetación y todos próximos a la costa del mar. Algo más al O. de la sierra de San Antonio, y paralelamente a ella, corre la *General Roca*, de poca elevación.

En la región occidental levántanse los ramales de la Pre-Cordillera y de la cordillera Real, en la que se destaca el cerro *Tronador*, de 3.000 metros de altura. En esta misma región y al S. del lago Nahuel-Huapi se halla el paso de *Bariloche*.

Hidrografía. — Después de los ríos *Colorado*, *Limay* y *Negro*, que son los más caudalosos y principales, solamente merecen citarse el *Valcheta*, que corre de S. O. a N. E., perdiéndose en la llanura antes de llegar al río Negro; el de la *Vipera*, al S. del anterior; el *Corral Chico* que nace en la sierra Roca, corre hacia el E. por entre elevados carrizos y cortaderas, y se pierde al pié de la sierra de San Antonio; el *Elvira* y el *Verde*, que corren con la misma dirección al S. del anterior y que no tienen ninguna importancia. Al O. entre el lago Nahuel-Huapi y el paso de Bariloche, serpentea el arroyo *Picht*

Leofú. En el centro corren también algunos insignificantes arroyos.

El río *Negro* es navegable en toda su extensión, como el *Limay*, y forma en el departamento Avellaneda la hermosa isla de *Choele-Choel*, cubierta de exuberante vegetación, cuya anchura alcanza a tres leguas y su longitud a nueve, y que sirve de invernadero para caballos y hacienda destinadas al ejército de línea.

Existen algunas lagunas, como las de *Cique Huadi*, *Inchuequín*, *Leuque* y *Colpe* (esta última salada) en el centro, y las del *Puelo* al S. O. En sus costas se halla el golfo de *San Matías*, el puerto *San Antonio*, el cabo *Bermejo* y la *Punta Sierra*.

Clima. — Es por lo regular seco, sano y favorable a la agricultura y la ganadería. Los vientos son variables y los inviernos algo rigurosos, especialmente al O. y al S. Lluvia con poca frecuencia.

Producciones. — En el reino animal posee, además de las especies silvestres comunes a la República, cerca de 1.350.000 cabezas de ganado, contando solamente en el lanar (según el último censo) 1.184.542 cabezas, y 101.205 de vacuno.

En el reino vegetal se encuentran buenas maderas, como las enumeradas al tratar del aspecto general, y ricos pastos en la mayor parte del territorio. Cultívase ya con éxito alfalfa, trigo, cebada, maíz, avena, vid y frutos de muchas especies.

En el reino mineral solamente se encuentra sal, cal y yeso.

La principal industria es la ganadería, consistiendo su especial comercio en el transporte a Chile de los numerosos ganados que se engordan expresamente en sus ricos alfalfares.

División política. — Ha sido dividida en 7 departamentos, cuyos nombres son: *Viedma* (ó la Capital), *Coronel Pringles*, *Avellaneda*, *General Roca*, *25 de Mayo*, *9 de Julio* (antes Valcheta) y *Nahuel Huapi* (ó Bariloche).

La *Capital*, que es *Viedma*, está situada en la margen derecha del río Negro, como a 30 k. del Océano, frente a Carmen de Patagones, y cuenta con más de 3.000 habitantes. En ella residen las autoridades de la gobernación y tiene ya 13 escuelas, entre oficiales y particulares. Se comunica con Buenos Aires por telégrafo.

Otras poblaciones son: *Coronel Pringles*, *Colonia Conesa*, *Colonia Frías*, *Choele-Choel*, *San Javier*, *General Roca* y *Cubanea*, situadas sobre ambas márgenes del río Negro.

Vías de comunicación. — Carece de ferrocarriles. Sus únicas vías son el Océano Atlántico, el río Negro, el telégrafo y algunos caminos carreteros penosísimos y hasta imposibles de transitarse en ciertas épocas del año. Los pasos Bariloche, y Perez Rosales establecen comunicación con Chile.

GOBERNACIÓN DEL CHUBUT

Situación. — Está situada entre los 42° y 46° de latitud sud y los 36° 28' y 73° de longitud occidental.

Límites. — Al N. la gobernación del Río Negro, sirviendo de línea divisoria el paralelo 42; al E. el Océano Atlántico; al S. la gobernación de Santa Cruz, teniendo por línea fronteriza el paralelo 46; al O. la Cordillera de los Andes, que la separa de Chile.

Superficie. — 242.039 k. c.

Población. — 3.748 habitantes.

En esta población no están incluidos los indios establecidos en los valles andinos.

Aspecto general. — El aspecto de esta gobernación es triste.

El suelo, quebrado y pedregoso, presenta al E. algunos montes aislados y áridos, siendo en esta parte muy escasa la vegetación, dada la naturaleza del terreno y la falta de irrigación y de lluvias. Al O. está afectado por la Pre-Cordillera y la Cordillera Real, en cuyas inmediaciones existen algunas fajas de terreno boscoso y con abundantes pastos. Las orillas de los ríos son barrancosas, lo que, naturalmente, dificulta mucho la irrigación de las regiones por donde corren. En la parte del centro el pasto es escaso y solo se encuentra en manchones sobre los valles de los ríos Chico y Chubut. Gran parte de la gobernación queda aún para explorarse.

Orografía. — A no ser la Cordillera de los Andes y la Pre-Cordillera, que con sus desprendimientos rompen la monotonía del paisaje en la zona del O., solo reviste alguna importancia la *Sierra Nevada de Zeballos*, que se alza al N. desde el paralelo 42 y se extiende con dirección N. O. á S. E. hasta las proximidades del río Chubut. Esta sierra se continúa en dos ramales, nombrados *Sierra de Irigoyen* y *Sierra de Victorica*, que ostentan en su bifurcación el *Cerro Moreno*. Más al oriente de la de Zeballos se presentan tres sierritas denominadas *Las Tres Hermanas*, y, bordando las orillas de los ríos Chubut y Senguel, algunos cerritos y colinas sin importancia. Varios cerros, algunos de poca elevación, se levantan en la árida región del E. y en la de la Cordillera Andina: el *Monte Triste*, *Monte Mayor*, *Onetto*, *Observador*, *Demetrio*, *Michimavida* (que se eleva á más de 2.000 m.) y *Katterfeld*.

Debe hacerse notar que en esta parte la Cordillera de los Andes va declinando gradualmente en altura á medida que avanza hácia el sud, hasta que se sepulta en las profundidades del mar Pacífico, en la región fueguina.

Hidrografía. — La gobernación del Chubut posee extensas costas sobre el Atlántico, mostrándose en ellas los golfos de *San José* y *Nuevo*, al N. y S. respectivamente del istmo formado por la *península de Valdés*; las bahías *Camarones* y del *Engaño*, y el gran golfo de *San Jorge*, del cual le pertenece la mitad norte. Avanzan hácia el mar algunas puntas y cabos, como la *Punta Norte*, *Valdés*, *Delgada*, *Ninfas*, *Delfín*, *Unión*, *Borja* y *Marqués* y los cabos *Raso*, *Dos Bahías* y *Aristazabal*.

El único río importante es el *Chubut*, que naciendo al sud del lago Nahuel Huapi, corre ya al E., ya al S. E. y

después de recibir por ambas márgenes varios afluentes que bajan de la cordillera, tuerce su curso hácia el nordeste para unirse con el caudaloso río *Chico*, continuación del Senguel; el Chubut sigue después por un cauce rocalloso y serpentino con rumbo al oriente, hasta desembocar en el Océano. Su curso está obstruido por bancos arenosos y movedizos, sufriendo frecuentes bajantes que reducen su profundidad hasta 60 centímetros en su desembocadura, en donde alcanza una anchura variable entre 30 y 50 metros.

Su caudal aumenta con los deshielos y con las lluvias del invierno, llegando, cuando más, á medir cinco metros de profundidad que disminuye en seguida.

Como se ve, no es navegable sino en ciertas épocas y por embarcaciones de muy poco calado.

El *Senguel* tiene sus nacientes en la cordillera y corre sinuosamente por un valle ancho y pobremente pastizado, recibiendo varios afluentes, para después continuar con el nombre de *Chico* á unirse con el Chubut.

Merecen también mención la laguna *Gulique*, al N.; el pintoresco lago *Fontana*, al pié de los Andes y la laguna *Colhué* y el hermoso lago *Musters*, que establecen la comunicación de los ríos Senguel y Chico.

Clima. — Es seco y sano, pudiendo, según el explorador Lista, recomendarse para el alivio de las enfermedades reumáticas y pulmonares. Los vientos del O. y S. O. suelen soplar, como en toda la región patagónica, con mucha violencia. Lluvea muy poco.

Producciones. — Posee los mismos animales silvestres enumerados en otros territorios argentinos, encontrándose, además, en abundancia, sardinas, otros peces y lobos marinos.

La producción vegetal es pobre, como hemos dicho, debido, en mucho, á la falta de colonización de aquellas regiones aún despobladas, y especialmente á la falta de irrigación y de lluvias. Sin embargo, se produce muy bien el trigo y la cebada en la *Colonia Galense*, en la que los mismos colonos han construido numerosos canales de irrigación desprendidos del río Chubut. Donde los pastos son mejores y existen bosques de buenas maderas es en la región andina, en la cual se ha comprobado también la existencia de arenas auríferas y vetas de galena argentífera de importancia.

División política. — Comprende tres departamentos: *16 de Octubre*, *Gaiman* y *Rawson*.

La *capital* es *Rawson*, próxima á la desembocadura del Chubut; forma parte de la Colonia Chubut ó Galense, fundada en 1866 con pobladores ingleses. Es la residencia de las autoridades y posee escuelas, iglesia, aduana, etc. Sus edificios son de piedra y de construcción sólida y apropiada al clima. *Gaiman*, *Trelew* y *16 de Octubre* son otras poblaciones. La última está situada en la región andina.

El puerto de la Colonia solo sirve para el cabotaje, por lo que los colonos han tenido necesidad de construir un ferrocarril de 75 k., desde *Trelew* hasta *Puerto Madrin*, sobre el Golfo Nuevo, donde se embarcan los productos. El Océano es otra vía de comunicación, hallándose actualmente en construcción una línea telegráfica y siendo malos los pocos caminos vecinales que posee.





GOBERNACIÓN DE SANTA CRUZ

Situación. — Está encerrada entre los 46° y 52° 24' de latitud sud, y los 65° 40' y 73° 25' de longitud occidental.

Límites. — Al N. la gobernación del Chubut; al E. el Océano Atlántico; al S. una línea que parte de la Punta Dúngeness, pasa por Monte Dinero y Monte Aymond, y al llegar a la intersección del meridiano 70 y el paralelo 52, sigue por éste hasta la línea de las más altas cumbres de los Andes, que constituyen su límite Oeste.

Superficie. — 282,750 k. c.

Población. — 1,058 habitantes.

Aspecto general. — Si bien el territorio de esta gobernación ha sido poco explorado todavía, puede, sin embargo, decirse que presenta el mismo carácter general que el del Chubut. Una inmensa superficie ondulada al Este, con altas barrancas y algunos montes en las costas del mar, y pequeñas colinas á orillas de los ríos, que corren por entre valles angostos y generalmente áridos. Algunas sierras de poca elevación se levantan en el centro, cuyas alturas aumentan á medida que se acercan á la región del Oeste. En ésta el aspecto es más pintoresco, ostentándose extensos y fértiles valles, ricos en vegetación, altas mesetas y numerosas abras que dan acceso á Chile. Hacen más atrayente el paisaje multitud de rápidos y cascadas y una serie de grandes lagos, encadenados, según el explorador Moyano, por medio de pequeños arroyos.

Orografía. — En la región oriental se elevan los montes *Dirección, Rosales, Brown, Video, Espejo, Wood, León, Observación*, etc., y el *Fortaleza*, en el centro. En la región andina, además de la Cordillera Occidental, cuyas alturas van disminuyendo notablemente hácia el Sud y distanciándose más y más sus desprendimientos, corren la llamada *Cordillera de los Bagnales*, que, según el señor Moyano, no es más que un ramal que acompaña paralelamente á los Andes en casi toda la extensión de la Patagonia Austral por espacio de más de cien leguas, mostrando frente al lago Argentino el Monte Stockes, de unos 6,000 piés de altura. Esta cadena, llamada así debido á los millares de caballos salvajes ó *bagnales* que vagan por sus inmediaciones, se conoce también con el nombre de *Pre-Cordillera*; prolongase luego hácia el sud con los nombres de *Cadena Estrada* y *Cordillera Latorre*, esta última paralela al curso del río Gallegos. Casi todas estas sierras son de origen basáltico. Las alturas principales que se alcanzan en esta zona son: *Volcán San Clemente, Pico Norte, Pico Sud, Monte San Valentín, Cerros de Dios, Monte Ceballos, Monte Belgrano, Volcán Fitz-Roy, Monte Chalten, Monte Cheul, Cerro Inclinado, Monte Frias, Monte Moyano, Monte Mayo, Monte Painé ó Andrade* (700 piés) y otros.

Hidrografía. — Los ríos principales de Santa Cruz son, enumerándolos de N. á S.: el *Deseado, Chico, Santa Cruz, Coyle* y *Gallegos*.

El *Deseado* nace, según presume el capitán Moyano, de varios cerros próximos al lago Buenos Aires; lo forman dos arroyos, cuyas aguas parece que á veces se pierden en el camino, uniéndose al cauce del *Deseado*, solamente en época de abundantes lluvias; este río es propiamente un brazo del mar que se interna en la gobernación unas 22 millas. Su fondo y su cauce son variables, hallándose sus orillas, como sucede en los otros ríos citados, festoneadas por colinas de variable altura, algunas de las cuales miden 60 metros.

El *Chico* nace en la Cordillera cerca de los lagos *Misterioso* y *San Martín*, corre primero de S.O. á N.E., y luego de recibir las aguas del *Belgrano*, que baja también de la Cordillera, corre hácia el S.E. por un valle fértil, abundante en pastos y apto para la agricultura, y, uniendo sus aguas con las del *Chaliá*, va á desembocar en el Océano Atlántico. Sus aguas contienen muchos peces, y no es navegable sino en canoas.

El *Santa Cruz* nace en el lago Argentino, y, corriendo hácia el E., se echa en el Océano, en el mismo golfo en que desagua el *Chico*. Su corriente es tan rápida que, según los exploradores, en 24 horas se navegó en bote desde su origen hasta la isla Pavón, cerca de su desembocadura. Debemos advertir que este río tiene un curso de 250 k.

El *Coile* no ha sido aún bien explorado en su curso superior y medio. En su curso inferior sirve de límite entre los departamentos Santa Cruz y Gallegos. Los terrenos adyacentes son buenos y pastizados.

El *Gallegos* nace de dos arroyos en la Cordillera Real, corre hácia el E. por un valle fértil, recibiendo varios pequeños afluentes, y se echa al mar por una boca muy ancha, en la que sus aguas se agitan como las del océano.

Como se ve, estos ríos nacen al pié de los Andes y corren hácia el E. Están todos sujetos á crecientes periódicas, que muchas veces inundan sus valles en extensiones considerables.

De los lagos á que hicimos referencia al tratar del aspecto general, debemos mencionar especialmente el *Misterioso, San Martín, Viedma* y *Argentino*, que, como dijimos, se comunican entre sí y el *Buenos Aires*, aislado en la región del N.O.

Las costas sobre el Atlántico se presentan altas, barrancosas é irregulares, notándose multitud de puertos, golfos, bahías, cabos y puntas que excusaremos nombrar. Al N. de la desembocadura del río *Chico* se encuentra el *Bajo San Julián*, en el que existen lagunas saladas.

Clima. — Es seco, sano y frío. En la región occidental son más intensos los fríos que en la oriental, á consecuencia de su naturaleza montañosa y la distancia del mar. Los veranos son frescos y las lluvias poco frecuentes, sobre todo en esta última estación. Soplan fuertes vientos del O. y del S.O. Mantiene la humedad del aire los rocíos y el derretimiento de las nieves.

Producciones. — En el reino animal posee miles de caballos salvajes, pumas, guanacos, ciervos, zorros, liebres, cóndores, avestruces, etc., que proporcionan, en su mayoría, alimento y vestido á las tribus tehuelches de aquellas soledades; abunda la caza y la pesca en los ríos y en el mar. La riqueza vegetal hemos dicho que se encuentra especialmente en los valles andinos, donde predominan los bosques de hayas, cipreses y robles. La ganadería, que recién se inicia allí y que es su principal industria, podría desarrollarse fácilmente. En el reino mineral posee carbón, hierro, sal, oro y yeso en la región andina, que no se explotan por falta de medios de comunicación.

Division política. — Comprende 4 departamentos: *Gallegos* (la Capital), *Santa Cruz, San Julián* y *Deseado*.

Gallegos, con puerto sobre el río de su nombre y con unos 400 habitantes, es la residencia de las autoridades

de la gobernación, y su edificación es pobre. Merece mencionarse también *Santa Cruz*, subprefectura marítima; en la bahía de su nombre y el principal puerto en la costa patagónica que, como astillero y dique natural, sería uno de los mejores del mundo; pues seis horas después de varado un buque puede ponerse a flote, gracias á sus rápidas crecientes; *Deseado*, sobre el Atlántico, puerto el más importante de estas costas, después del de Santa Cruz. Presenta varias bahías peque-

ñas que pueden contener cientos de buques de alto bordo, y alcanza en baja mar una profundidad de cinco á diez brazas.

Vías de comunicacion. — Puede decirse que su única vía de comunicación es el Océano, pues sus caminos vecinales son malísimos y sus ríos no son navegables. Actualmente se está construyendo una línea telegráfica, que unirá á Santa Cruz con Viedma y otros puntos.

GOBERNACIÓN DE LA TIERRA DEL FUEGO

Situación. — Ocupa la extremidad más meridional de la República Argentina y está encerrada entre los 52° 40' y 55° de latitud sud, y los 63° 45' y 68° 34' de longitud occidental. En esta situación está incluida la *Isla de los Estados*, que es parte de la gobernación. Las islas *Malvinas* no se han comprendido porque, si bien son de propiedad argentina, se hallan ocupadas por los ingleses, que las usurparon violentamente en 1833.

Límites. — Al N. y E. el Océano Atlántico; al S. el mismo océano y el canal de Beagle; y al O. una línea trazada en los 68° 34' de longitud y que, partiendo del Cabo del Espíritu Santo, se prolonga rectamente al Sud hasta el Canal de Beagle.

Superficie. — 21,499 k. c.

Poblacion. — 477 habitantes. No se han comprendido en la población los indios, que suman algunos millares y que pertenecen á las tribus *Onas*, *Alacaluf* y *Yagan*.

Aspecto general. — El aspecto que esta gobernación presenta á los navegantes es muy variado, según que ellos la visiten ya en un límite, ya en otro, por lo que, como ha dicho el explorador Bove, mientras Cook la llamaba *Tierra de la Amargura*, al recorrerla en su parte Sud, otros que la recorrían por el Norte, la describían como uno de los tesoros agrícolas de los antiguos dominadores Incas. Y agrega: « En pocos países se nota tanto el pasaje de lo grandioso á lo triste, de lo árido á lo ameno, como en la Tierra del Fuego. Majestuosas montañas cubiertas de eterna nieve, inmensos hielos, ruidosas cascadas, bosques espesos y siempre verdes, grandes despeñaderos y lozanos valles, dan á aquella tierra un aspecto más admirable, variado y pintoresco que las más renombradas tierras alpinas ».

Orografía. — Dos cordilleras se diseñan distintamente en la Tierra del Fuego: una al E., que corre paralelamente al Océano Atlántico, con alturas de 1,800 y 2,000 pies, llamada de los *Nodales*, y que ostenta picos como el *Monte Mitre* y el cerro *Víctor Hugo*; la otra al sud, corriendo paralelamente al Canal de Beagle, cuyo nombre toma y cuya altura no pasa de 800 pies.

Al N. de Ushuaia se levanta el volcán *Apacá*.

Hidrografía. — No reviste importancia la hidrografía de este territorio; todos los ríos son de corto curso y no son navegables. Pueden citarse, de la región oriental, el *Popper* ó *Pellegrini*, que es el mayor, llamado también *Grande* y *Judrez Cebman*; el *Cullen*, el *Cármén Silva*, el *San Martín*, el *del Fuego* y el *Trigoyén*. En el ángulo N. E., arriba del San Martín, corren otros tres de importancia muy secundaria: se llaman *Alfa*, *Beta* y *Gama*. Al S. corre el río *Lucio López*, junto á la sierra de su nombre.

Las costas presentan los cabos *Espíritu Santo*, *Peñas Santa Inés*, *San Pablo*, *Policarpo*, *San Diego*, *Buen Suceso*, *Argentino* y *Punta Arenas*; las bahías *San Sebastián* (que sirven de abrigo á las embarcaciones), la *Thetis* y *Aguirre* y el *Puerto Popper*, en la desembocadura del río de su nombre.

Clima. — Es, en general, frío y húmedo, pero sano. En invierno las noches duran 17 horas. Los vientos del mar soplan con violencia.

Producciones. — En el reino animal posee casi los mismos animales silvestres enumerados en Santa Cruz, encontrándose en sus costas marítimas algunos cetáceos y diversos crustáceos y peces.

En el reino vegetal cuenta con inmensos y espesos bosques, en que sobresalen el haya, el roble, el pino, el guindo y el ciprés, y con dilatados y hermosos valles cubiertos de abundante vegetación, aptos para la ganadería y la agricultura. El césped cubre las rocas de la región montañosa hasta una altura de 400 y 500 metros. Existen algunas pequeñas colonias fundadas por ingleses y en que trabajan cientos de indios que cultivan en pequeña escala algunos cereales.

En el reino mineral se encuentra oro en las playas de la bahía San Sebastián, (donde ya existe un establecimiento minero) y en algunos otros parajes de la costa; hay también plata, cobre y varias combinaciones de hierro. En esto consiste, actualmente, la principal industria de la gobernación.

Division política. — Comprende 4 departamentos: *Ushuaia* (capital), *San Sebastián*, *Bahía Thetis* (antes *Buen Suceso*) y la *Isla de los Estados*.

Ushuaia es la capital, edificada sobre el canal de Beagle, en la bahía de su nombre; su población no alcanza á 100 habitantes, siendo sus edificios de construcción miserable. Residen en ella el gobernador y demás autoridades. *San Sebastián* y *Buen Suceso* son otras poblaciones. El mar es la única vía de comunicación.

La *Isla de los Estados*, separada de la del Fuego por el estrecho Le Maire y á distancia de 25 km., mide unos 720 k. c. de superficie.

Es muy montañosa, hallándose sus cumbres constantemente nevadas. Las lluvias y los vientos caen y soplan allí casi diariamente; los segundos con violencia siempre, haciéndose peligrosos para los navegantes. El clima es frío, al extremo de que no es extraño ver cubiertas de nieve las montañas durante el verano. Posee riquezas vegetales y minerales de importancia. Tiene tres puertos: *Cook*, *Vancouver* y *San Juan del Libramiento*, en el último de los cuales háse establecido un faro. Á la Isla de los Estados se llevan casi todos los deportados por crímenes civiles y políticos.

PUBLICACIONES DE LA CASA

EL ARGENTINO

Curso metódico de dibujo, por AQUILINO FERNÁNDEZ.—Adoptado en casi todas las escuelas de la República Argentina.

Aprobado y adoptado como texto por el Consejo Nacional de Educación y por el Consejo General de la provincia de Buenos Aires.

La colección consta de los siguientes cuadernos:

Cuaderno 1.º Dibujo á pulso	} Primer Grado
» 2.º » »	
» 3.º » »	
» 4.º » »	} Segundo Grado
» 5.º » »	
» 6.º » »	} Tercer Grado
» 7.º » »	
» 8.º » »	} Cuarto Grado
» 9.º Dibujo lineal	
» 10.º » »	Cuarto Grado
» 11.º » »	Quinto Grado
» 12.º Adorno.....	Quinto Grado
» 13.º Dibujo arquitectónico....	Sexto Grado
» 14.º Dibujo de letras para bordar, hojas,	}
» 15.º palmas, monogramas, etc., destinados a las escuelas de niñas.	
» 16.º	

COLORIDO A LAPIZ

Cuaderno A.....	Primer Grado
» B.....	Segundo Grado
» C.....	Tercer Grado

DIBUJO DE PAISAJE

La primera serie es una variada y muy interesante colección de vistas y monumentos de la República Argentina, y la segunda está compuesta de paisajes fáciles, también de vistas del país.

Cada una de las series, dibujadas e impresas con particular esmero, como para poder resistir la comparación con las mejores que vienen del extranjero, consta de 20 láminas con su correspondiente carpeta.

GEOGRAFÍA DE ASIA, AFRICA Y OCEANÍA

Con arreglo al programa de 2.º año de estudios de los colegios nacionales, por ALFREDO P. DROCCHI, profesor normal, catedrático en el colegio nacional de la capital y profesor

de la materia en el instituto libre de enseñanza secundaria, con la colaboración del Dr. G. ARAOZ ALFARO, profesor del ramo en el colegio nacional de la capital. Aprobada por el Ministerio de Instrucción Pública.

EJERCICIOS DE LECTURA Y DE LENGUAJE

Por el Dr. ESTEBAN LAMADRID, inspector técnico de instrucción primaria de la capital adaptados al programa de idioma nacional 2.º grado.

PUBLICACIONES NUEVAS

NOVISÍMO ATLAS GENERAL

DE LA

REPÚBLICA ARGENTINA

Trazado según los datos más recientes, por AQUILINO FERNÁNDEZ.

Al atlas, que consta de 25 mapas de la República, Provincias y Gobernaciones, acompaña la descripción de cada una de las Provincias y Gobernaciones, escrita expresamente para dicho atlas, por el profesor normal Sr. CARLOS H. PIZZURNO, director del Instituto Nacional.

INTRODUCCION

AL

ESTUDIO DE LAS CIENCIAS NATURALES

Por el Dr. G. SISTO, profesor normal, exdirector de la escuela superior del 2.º distrito y exsubinspector del 7.º distrito de la Capital.

Un tomo para TERCER GRADO.—Un tomo para CUARTO GRADO. Aprobados y adoptados como texto por el Consejo Nacional de Educación, para los años 1898, 1899 y 1900.

EN PRENSA:

HISTORIA DE UN NIÑO

Por FRANCISCO A. SÁNCHEZ DE GUZMÁN.—Libro de lectura corriente para las escuelas y de instrucción recreativa y moral para el pueblo. Aprobado en primer término por el Consejo Nacional de Educación para los años de 1898, 1899 y 1900.