

23699
D.^r JOAQUIM MARIA DE LACERDA

PEQUENA
Geographia
DA INFANCIA

COMPOSTA

PARA USO DAS ESCOLAS PRIMARIAS

*Enriquecida com 6 bellas cartas coloridas das cinco partes
do mundo e um lindo mappa do Brazil.*

CURSO PRIMARIO

NOVISSIMA EDIÇÃO, REVISTA E MUITO MELHORADA

POR

LUIZ LEOPOLDO FERNANDES PINHEIRO

FRANCISCO ALVES & C^{ia}

RIO DE JANEIRO

166, RUA DO CANTO, 166

LISBOA. — 73, RUA GARRETT, 75.

BELLO HORIZONTE

1055, RUA DA BAHIA, 1055

AILLAUD, ALVES & C^{ia}

PARIS

96, BOULEVARD MONTFARNASSE

SÃO PAULO

65, RUA DE S. BENTO, 65

1910

S
38-
22

6 - 11
51



00000185

PEQUENA
GEOGRAPHIA
DA INFANCIA

Nº 7

23699

O. R.

C. N. de E.

PEQUENA

GEOGRAPHIA

DA INFANCIA

COMPOSTA

PARA USO DAS ESCOLAS PRIMARIAS

PELO

Dr. JOAQUIM MARIA DE LACERDA

Membro da Arcadia Romana

*Enriquecida com 6 bellas cartas coloriaas aas cinco partes do mundo
e um lindo mappa do Brazil.*

CURSO PRIMARIO

NOVISSIMA EDIÇÃO, REVISTA E MUITO MELHORADA

POR

LUIZ LEOPOLDO FERNANDES PINHEIRO



FRANCISCO ALVES & C^{ia}

RIO DE JANEIRO

166, RUA DO OUVIDOR, 166

AILLAUD, ALVES & C^{ia}

PARIS

96, BOULEVARD MONTFARNASSE

LISBOA. — 73, RUA GARRETT, 75.

BELLO HORIZONTE

1055, RUA DA BAHIA, 1055

SÃO PAULO

65, RUA DE S. BENTO, 65

Biblioteca Nacional de Maestros

GEOGRAPHIA

DA INFANCIA

NOÇÕES PRELIMINARES

I. — DEFINIÇÕES GEOMETRICAS NECESSARIAS

CORPO é tudo o que occupa um logar no espaço; tem tres dimensões, a saber: comprimento, largura e grossura.

SUPERFICIE é a parte exterior d'um corpo; tem só duas dimensões: comprimento e largura. — A superficie diz-se *plana*, quando, applicando-se-lhe em qualquer sentido uma regua, esta a toca em todos os seus pontos: como a superficie de uma mesa. — A superficie é *curva*, quando nem é plana, nem composta de superficies planas: tal é superficie d'uma bola.

LINHA é o limite das superficies; tem uma unica dimensão, que é o comprimento. As extremidades das linhas e os logares em que ellas se cortam ou encontram, chamam-se *pontos*.

Uma linha pôde ser *recta* ou *curva*. É *recta*, quando todos os seus pontos seguem a mesma direcção, e é assim o cami-

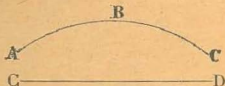


Fig. 1.

nho mais curto d'um ponto a outro (fig. 1); é *curva*, quando nem é recta, nem se compõe de linhas rectas (fig. 1).

Uma linha recta pôde ser *horizontal* ou *vertical*. É *horizontal*, quando segue a direcção do horizonte ou d'uma superficie

d'agua bem tranquilla (fig. 2); é *vertical*, quando segue a direcção de um prumo (fig. 3).



Fig. 2

Uma recta pôde tambem ser, em relação a outra recta, *paralela*, *perpendicular* ou *obliqua*. É *paralela* a uma outra recta, quando, sendo ambas traçadas sobre o mesmo plano, se conservam sempre em igual distancia uma da outra, sem jamais se poderem tocar ou encontrar, por mais que se pro-



Fig. 3.

longuem (fig. 4); é *perpendicular* a uma outra, quando a en-



Fig. 5

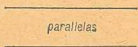


Fig. 4.



Fig. 6.

contra sem pender para nenhum lado (fig. 5); é emfim *obliqua*, quando encontra outra pendendo mais para um dos lados (fig. 6).

Chama-se **ANGULO** a maior ou menor abertura formada por duas linhas rectas que se encontram: v. g. um compasso aberto. O ponto de intersecção ou de contacto chama-se *vertice* do angulo, e as duas rectas *lados* do mesmo (fig. 7). — Os angulos são *rectos*, *agudos* ou *obtusos*. Chama-se angulo *recto* ao que é formado por duas linhas perpendiculares uma á outra; angulo *agudo* ao que é menor que o angulo recto; e angulo *obtuso* ao que é maior que este (figs. 5 e 6).



Fig. 7.

CIRCULO é uma superficie plana limitada por uma linha curva que se chama *circumferencia*, cujos pontos têm todos a mesma distancia de um ponto interior chamado *centro*. — Dá-se o nome de *arco de circulo* a uma porção qualquer da circumferencia. — *Diametro* é a linha recta que, passando pelo centro, tem suas extremidades na circumferencia; divide o circulo em duas partes eguaes chamadas

semi-circulos.—*Raio* de circulo é qualquer linha recta tirada do centro á circumferencia; é a metade de um diametro (fig. 8).

Chama-se *ESFERA* ou *GLOBO* a um corpo perfeitamente redondo, isto é, que tem os pontos da sua superficie egualmente distantes d'um ponto interior chamado *centro*.



Fig. 8.

Divisão da circumferencia.—A circumferencia de qualquer circulo, grande ou pequeno, divide-se em 360 partes eguaes que se chamam *grãos*; cada grão em 60 partes eguaes chamadas *minutos*, e cada minuto em 60 *segundos*. Designam-

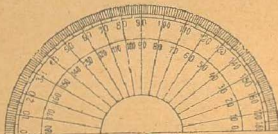


Fig. 9.

se os *grãos* com um pequeno zero ($^{\circ}$), os *minutos* com um acento agudo ou uma virgula ($'$), e os *segundos* com duas virgulas ($''$) (fig. 9).

Exercícios

Que é corpo? Que é superficie?

Quando é ella plana ou curva?

Que é linha? que é ponto?

Quantas especies de linha ha?

Que é linha recta? linha horizontal? linha vertical?

De quantas maneiras póde ser uma recta em relação a outra recta?

Quando uma recta é parallelá? perpendicular? obliqua a uma outra?

Que é um angulo? vertice? lados?

Que é angulo recto? angulo agudo? angulo obtuso?

Que é circulo? circumferencia? arco de circulo? diametro? raio?

Como se divide a circumferencia?

Que é globo ou esphera?

Como se designam os grãos? os minutos, os segundos?

II.—NOÇÕES INDISPENSÁVEIS DE COSMOGRAPHIA

A *GEOGRAPHIA* é a sciencia que trata da descripção da Terra.

A *TERRA* é um immenso globo ou esphera que se move ao

redor do Sol, do qual recebe luz e calor. Ella executa cada uma de suas revoluções ao redor do Sol em 365 dias e 6 horas, isto é, em um anno. A Terra tem ainda um movimento de rotação em torno de seu eixo, que ella executa diariamente ou em 24 horas.

Linhas e circulos do globo. — Chama-se eixo da Terra a linha imaginaria que passa pelo seu centro, e sobre a qual a Terra executa seu movimento de rotação. — As duas extremidades d'este eixo são os pólos da Terra, um dos quaes se

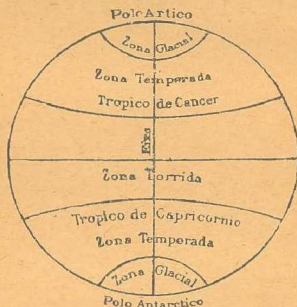


Fig. 10.

chama *pólo do Norte*, *artico* ou *boreal*, e o outro *pólo do Sul*, *antartico* ou *austral* (fig. 10).

O EQUADOR ou LINHA EQUINOXIAL é um grande circulo que dista igualmente dos dous pólos, e divide a Terra em dous *hemisphérios* (ou metades), um *septentrional* ou *boreal*, e o outro *meridional* ou *austral*.

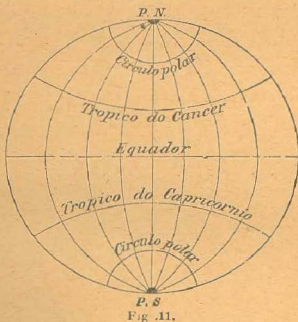
O HORIZONTE é o circulo de que o observador occupa o centro, e nas extremidades do qual o céu e a terra parece que se encontram: elle varia á medida que o observador muda de logar. — O horizonte está dividido em 4 partes por 4 PONTOS CARDEAES que são: o *nascente*, o *poente*, o *norte* e o *sul*. O *nascente*, que tambem se chama *este*, *léste*, *oriente* e *levante*, é a parte onde parece que o Sol nasce. O *poente*, chamado tambem *oeste* e *occidente*, é a parte onde o Sol se põe ou des-

apparece no fim do dia: fica opposto ao nascente. O *norte* ou *septentrião* é a parte que nos fica em frente quando temos o nascente á direita e o poente á esquerda. O *sul* ou *meiodia* é a parte que fica opposta ao norte.

Além dos 4 pontos cardaes ha outros quatro principaes, chamados PONTOS COLLATERAES, que são: o *nordêste*, entre o norte e lêste; o *noroeste*, entre o norte e o oeste; o *suêste* entre o sul e lêste; e o *sudoeste*, entre o sul e o oeste.

Nas cartas geographicas, o Norte costuma ser no aito da carta, o Sul em baixo, o Lêste á direita, e o Oeste á esquerda.

Os MERIDIANOS são grandes circulos que passam pelos pólos e cada um dos quaes divide o globo terrestre em dous hemispherios (fig. 11): *oriental* e *occidental*. Para distinguir estes



dous hemispherios um do outro, e poderem-se contar os grãos de longitude, é mister adoptar um primeiro meridiano qualquer.

Os PARALLELOS são circulos parallellos ao equador, que vão sendo cada vez menores á medida que se aproximam dos pólos. Os principaes parallellos são os *tropicos* e os *circulos polares*. Os TROPICOS são dous parallellos distantes do equador $23^{\circ} 28'$: o do hemispherio septentrional denomina-se *tropico de Cancer*, e o do hemispherio meridional *tropico de Capricornio*.—Os CIRCULOS POLARES são outros dous parallellos que distam, cada um do seu pólo correspondente, $23^{\circ} 28'$. o do

hemispherio do Norte chama-se *circulo polar arctico*, e o do hemispherio do Sul *circulo polar antarctico*.

A superficie da Terra acha-se dividida pelos tropicos e circulos polares em 5 ZONAS. A que fica comprehendida entre os tropicos chama-se *zona torrida*, e é a mais quente de todas; as duas entre os tropicos e os circulos polares chamam-se *zonas temperadas*, e as duas ultimas que ficam dentro dos circulos polares chamam-se *zonas glaciaes*, por serem muito frias e cobertas de gelo.

Latitude e longitude. — *Latitude* de um logar é a distancia em grãos comprehendida entre o equador e o paralelo que passa por esse logar; contam-se os grãos de latitude sobre qualquer meridiano. A latitude é *septentrional* ou *meridional*, conforme se achar o logar dado ao Norte ou ao Sul do equador. — Chama-se *longitude* a distancia em grãos do primeiro meridiano ao meridiano do logar dado; contam-se os grãos de long. sobre o equador ou sobre qualquer paralelo. A longitude diz-se *oriental* ou *occidental*, segundo que o logar proposto fica situado no hemispherio oriental ou occidental. — Estas duas medidas, a latit. e a longit., servem para determinar exactamente a posição dos differentes logares da Terra.

Clima. — Chama-se *clima* a temperatura e as outras qualidades atmosphericas proprias de cada paiz ou logar. O clima pôde ser *quente*, *temperado*, *frio*, *glacial*. — As causas que mais influem no clima são: 1.º a *latitude* do logar: quanto mais perto fica elle do equador, tanto mais quente é o seu clima; 2.º a *altitude* do logar ou a sua elevação acima do nivel do mar: quanto mais elevado é o logar, tanto mais fria é a sua temperatura.

Estações do anno. — O anno divide-se em 4 estações: a *primavera*, estação temperada; o *verão* ou *estio*, estação quente; o *outono*, estação temperada; o *inverno*, estação fria. A primavera começa no Brazil a 22 de Setembro; o verão a 21 de Dezembro; o outono a 21 de Março; e o inverno a 21 de Junho.

Exercícios

Que é Geographia?
Que é a Terra? Quantos movimentos tem ella, e quaes são?
Que são o eixo e os pólos da Terra?
Que é o equador?
Que é o horizonte?

Quaes são os pontos cardeaes?
Que é o nascente? o poente? o norte? o sul? Nos mappas onde fica o norte? o sul? o nascente? o poente?
Além d'estes não ha outros quatro pontos principaes?

Que é o meridiano terrestre?
 Que são os paralelos? os tropicos? os circulos polares? —
 Em quantas zonas está dividida a Terra pelos tropicos e circulos polares?

Que é a longitude? que é a latitude de um lugar?

Quando a latitude é septentrional? Quando é meridional?

Quando a longitude se diz oriental? Quando occidental?

Que é clima? Quaes são as causas que mais influem no clima?

Quaes são as estações do anno?

III. — DEFINIÇÕES GEOGRAPHICAS

Denominações dadas ás terras

A superficie do globo terrestre compõe-se de terras e aguas.

As terras, que occupam muito menos extensão que as aguas (pouco mais de 1/4 da superficie do globo), dividem-se em cinco partes, chamadas as CINCO PARTES DO MUNDO, a saber: a *Europa*, a *Asia*, a *Africa*, a *America* e a *Oceania*.

As differentes porções de terra designam-se pelos nomes de *continente*, *região*, *paiz*, *ilha*, *peninsula*, *cabo*, *isthmo*, *planicie*, *monte*, *volcão*.

CONTINENTE é uma extensão muito vasta de terra que não é cortada pelo mar. — Ha tres continentes, que são: 1.º o *Antigo Continente*, que é o maior e comprehende a Europa, a Asia e a Africa, sem as ilhas; 2.º o *Novo Continente*, que comprehende a America; 3.º o *Continente Austral* ou *Novissimo*, que comprehende a Australia ou Nova-Hollanda na Oceania.

REGIÃO é qualquer extensão de terra consideravel.

PAIZ é uma região cujos habitantes vivem de ordinario sujeitos a um mesmo governo, e formam assim uma *nação* ou *Estado*.

ILHA é uma porção de terra cercada de agua por todos os lados. A um aggregado de ilhas dá-se o nome de *archipelago*.

PENINSULA é uma porção de terra cercada de agua por todos os lados, excepto um pelo qual se prende a uma outra terra.

CABO é uma ponta de terra que se avança pelo mar.

ISTHMO é uma porção estreita de terra que liga uma península a um continente ou a uma outra terra.

MONTE é uma massa de terra elevada que tem declive sensivel. Os montes pequenos chamam-se *collinas*, *outeiros*, *cerros*; os grandes, *montanhas*. Chama-se *serra*, *cordilheira*

ou *cadeia de montanhas* a série ou continuação de montanhas que se prolongam a grandes distancias.

VOLCÃO é um grande boqueirão, aberto de ordinario no cimo d'um monte, o qual lança fogo, cinzas e materias inflammadas. A esta abertura ou boqueirão dá-se o nome de *cratera*, e ás materias derretidas e inflammadas o de *lavas*.

Exercícios

De que consta a superficie do globo terrestre?

Em quantas partes se divide a terra?—Mostrai no mappa cada uma d'estas cinco partes do mundo.

Quaes são as denominações dadas ás diferentes porções da terra?

Que é continente? quantos ha?

Que é região? paiz? ilha? etc.

Que é monte? Como se chamam os montes pequenos? Como os grandes?

Que é serra ou cadeia de montanhas?

Que é volcão? A que se dá o nome de cratera? a que o de lavas?

Denominações dadas ás aguas

As diferentes partes das aguas chamam-se, *oceano, mar, golfo, bahia, porto, estreito, lago, rio, canal*.

MAR ou **OCEANO** é a vasta massa de agua salgada que cobre quasi tres quartos da superficie do globo terrestre. Divide-se em duas partes principaes: uma que banha as costas exteriores dos continentes e se chama propriamente *Oceano*; a outra que, introduzindo-se pelos continentes, banha as suas diferentes partes e fórma assim diferentes *mares*.

O Oceano divide-se em 5 grandes porções, a saber: 1.º o *oceano Glacial arctico*, na zona glacial boreal e ao N. do Antigo e do Novo continente; 2.º o *oceano Glacial antarctico*, na zona glacial austral; 3.º o *oceano Atlantico*, entre a Europa e a Africa de um lado, e a America do outro; 4.º o *oceano Indico*, entre a costa oriental da Africa, o Sul da Asia e a costa occidental e meridional do archipelago da Sonda e da Australia; 5.º o *Grande Oceano* ou *oceano Pacifico*, entre a America de um lado, e a Asia, o archipelago da Sonda e a Australia do outro.—Chama-se *vertente* de um mar a totalidade das terras cujas aguas correm para elle.

GOLFO é uma porção de mar que se intromette pela terra.—*Bahia* é um golfo pequeno.—*Porto* é uma porção de mar cercada de terras que offerece um abrigo ás embarcações.

ESTREITO é uma porção de mar apertada entre duas terras: tem algumas vezes os nomes de *canal, mancha, passo*.

LAGO é uma grande quantidade de agua dôce ou salgada cercada de terra por todos os lados.

Rio é uma corrente d'agua mais ou menos caudalosa e extensa. Os rios despejam suas aguas ou no mar ou em outro rio ou em algum lago. Quando um rio lança suas aguas em outro rio, chama-se *affluente* ou *confluyente* d'este, e o ponto de sua reunião *confluencia*. — *Nascente* d'um rio é o lugar onde elle começa. — *Foz* ou *embocadura* é o ponto onde despeja suas aguas e perde o nome. — *Alveo* ou *leito* é o terreno sobre que corre. — *Margens* são as terras que lhe ficam adjacentes, e se dizem *direita* e *esquerda* conforme ficam á direita ou esquerda de quem se considera voltado para onde as aguas correm. — *Bacia* de um rio é o complexo das terras cujas aguas vão ter ao seu alveo. — Chama-se *delta* o conjuncto de ilhas formadas na foz de um rio pelos seus braços. — *Estuario* é a embocadura larga de um rio.

CANAES são fossos ou leitos preparados pela mão do homem para dirigir as aguas correntes a logares differentes d'aquelles para onde naturalmente corriam, afim de abrir communicação entre dous mares, rios ou lagos.

Exercícios

Que nomes se dão ás differentes partes da agua?

Que é mar, oceano?

Quantos oceanos ha e quaes são?

Que é a vertente de um mar?

Que é golfo? — bahia? — porto? — estreito? — lago? — rio? — affluente? — nascente de rio? — foz ou embocadura? — leito? — margens? — bacia? — delta? — estuario? — canaes?

IV.—CLASSIFICAÇÃO DOS HOMENS

População da Terra. — A Terra tem cerca de 1,580 milhões de habitantes, repartidos da maneira seguinte pelas 5 partes do mundo:

	kil. quad.	habitantes.
Europa	10.000.000	385.000.000
Asia	42.000.000	850.000.000
Africa	29.800.000	150.000.000
America	41.500.000	145.000.000
Oceania	11.000.000	50.000.000
	134.300.000	1.580.000.000

Raças humanas. — A totalidade dos homens fórma uma unica especie, dividida em 5 raças principaes, a saber: 1.^a a

RAÇA BRANCA OU CAUCASEA, que tem de ordinario a pelle branca, os cabellos finos e macios, o nariz bem saliente, o semblante oval e o angulo facial bem aberto: habita a Europa, o Sudoeste da Asia, o Norte da Africa, a America e a Australia;—2.^a a RAÇA AMARELLA OU MONGOLICA, cujos distinctivos são: pelle amarellada ou azeitonada, cabellos negros e tesos, cara larga e achatada, pouca barba e os olhos pouco abertos e obliquos: habita a Asia septentrional, oriental e central, e algumas localidades do Norte e do centro da Europa;—3.^a a RAÇA PRETA OU NEGRA, cujos caracteristicos principaes são a côr negra, os cabellos encarapinhados, a fronte convexa, os beiços grossos, o nariz achatado e o angulo facial pouco aberto: occupa a maior parte da Africa e a Melanesia (na Oceania);—4.^a a RAÇA MALAIA, de côr azeitonada ou parda, e cabellos pretos e luzidios, que occupa a peninsula de Malaca (na Asia), a Malasia e a Polynesia (na Oceania), e a ilha de Madagascar (na Africa);—5.^a a RAÇA AMERICANA, que tem côr de cobre, a testa inclinada para traz, cabellos pretos e caídos, nariz saliente e quasi nenhuma barba: comprehende todas as nações indigenas da America (1).

(1) A RAÇA CAUCASEA, cujos typos mais bellos se encontram na cadeia do Caucaso, dividem-se em tres grandes ramos, a saber: a raça indo-européa, que se estende do Hindostão até as ultimas extremidades da Europa; a raça semitica, que comprehende os Arabes e os Judeus; e a raça ethiope ou libyca, que habita a Africa septentrional. A raça hindo-européa comprehende as seguintes familias: a *hindostanica* ou *hindú*, a *iraniana* ou *persa*, a *armenia*, a *caucasea* propriamente dita, a *hellenica*, a *latina*, a *celtica*, a *germanica* e a *slava*. A raça caucasea é de todas a mais intelligente, activa, civilizada e poderosa.

A RAÇA MONGOLICA, assim chamada por serem os Mongoles o seu principal typo, fórma dous grandes ramos: a raça tartaromongolica ou *scythica*, que habita o Norte e o centro da Asia e a parte oriental da Russia Européa; e a raça chinesa, que habita o oriente e o Sueste da Asia. A primeira comprehende as familias: *mongolica* propriamente dita, *tungusa*, *turca* e *ugriana* ou *uraliana*. A raça chinesa comprehende as familias: *chinesa* propriamente dita, *coreana*, *tibetana*, *japonesa* e *indo-chinesa*. A raça amarella, que conta povos de uma civilisação muito antiga, como os Chinezes, mas que têm permanecido estacionarios, é incontestavelmente bem inferior á raça branca.

A RAÇA NEGRA, muito menos civilizada e intelligente que as duas primeiras, divide-se em dous grandes ramos: a raça negra africana, que occupa a maior parte da Africa e foi pelo trafico

Religiões. — As principaes religiões são : 1.º O CHRISTIANISMO, que se divide em tres grandes ramos, a saber : a EGREJA CATHOLICA ROMANA OU CATHOLICISMO, que é a unica religião verdadeira, e cujo chefe visivel é o Papa ; a EGREJA GREGA SCHISMATICA, que não reconhece a supremacia do Papa ; e o PROTESTANTISMO, dividido em uma infinidade de seitas, cujas principaes são o *lutheranismo*, fundado por Luthero, o *calvinismo*, por Calvino, o *anglicanismo* e o *presbyterianismo*.

2.º O JUDAISMO, que não domina em paiz algum, e que é professado pelos Judeus espalhados pelo globo.

3.º O MAHOMETISMO, religião fundada por Mahomet e professada em grande parte da Asia, da Africa e da Turquia européa.

4.º O BRAHMANISMO, professado no Hindostão.

5.º O BUDDHISMO, que domina na China, Japão e Indo-China.

6.º O FETICHISMO, ou adoração de objectos animados ou inanimados, que é a religião mais grosseira e domina entre quasi todos os povos selvagens da Africa, America e Oceania.

Estados de civilisação. — Os povos, segundo o seu modo de viver e os progressos feitos nas artes, podem dividir-se em tres classes : *selvagens*, *barbaros* e *civilisados*.

Os povos SELVAGENS não têm outro culto senão vãs superstições ; não conhecem a arte da escripta ; a sua industria reduz-se quasi unicamente á pesca e á caça ; são de ordinario nomadas ou errantes, e formam só poveações mui pequenas.

Os povos BARBAROS ou *meio civilisados* têm já um culto religioso e leis ; conhecem as artes mais necessarias á vida, mesmo a da escripta ; e applicam-se uns á cultura das terras, outros á criação do gado, sendo estes nomadas.

introduzida na America ; e a *raça negra oceanica*, que habita a Melanesia. A *raça africana* comprehende os *Negros* propriamente ditos, que habitam a Nigricia, a Senegambia e as duas Guiné ; e os *Cafres* e *Hottentotes*, espalhados pelo Sul da Africa.

A *RAÇA MALAIA*, que mostra aptidões para a civilisação, fórma dous ramos distinctos : a *raça malaia propria*, que habita a península de Malaca, a Malasia e a ilha de Madagascar ; e a *raça polynesica*, na Polynesia.

A *RAÇA AMERICANA*, que em outro tempo formou alguns imperios civilisados e poderosos e que se distingue por sua bravura, está dividida em dous ramos differentes : os *Esquimãos*, que habitam as regiões mais septentrionaes da America e parecem pertencer á *raça amarella* ; e os outros indigenas da America ou *Indios*, que formam propriamente a *raça americana*.

Os povos CIVILISADOS não só conhecem perfeitamente as artes mechanicas, mas ainda cultivam as sciencias, as lettras e as bellas artes. Elles têm, por suas luzes, pela sabedoria de suas leis e por sua industria e commercio, augmentado as commodidades e doçuras da vida, e contribuido assim para a felicidade geral.

Fórmias de governo.—As fórmias de governo estabelecidas entre os povos civilisados são:

1.º A MONARCHIA, que é o governo de um só chefe, denominado *monarcha* ou *soberano*; este toma o titulo de *rei* ou de *imperador*, quando o Estado que elle governa é um reino ou um imperio. — A monarchia diz-se ABSOLUTA quando a auctoridade do soberano é illimitada; diz-se CONSTITUCIONAL e REPRESENTATIVA, quando o soberano está sujeito a uma constituição, e exerce o poder legislativo com o concurso dos representantes da nação.

2.º A REPUBLICA, que é o governo do Estado por assembleas ou por chefes temporarios que governam em nome do povo.

A republica pôde ser *unitaria* ou *federativa*, tambem chamada *federal*: unitaria, quando toda a administração do paiz depende do governo central; federativa, quando se compõe de varios estados com administração independente e subordinados ao governo central só em assumptos de interesse commum.

Chama-se CONFEDERAÇÃO uma reunião de Estados ligados para sua defensa commum, de ordinario debaixo de uma auctoridade superior escolhida por elles.

Exercicios

Qual é a população da Terra e de cada uma das 5 partes do mundo?

Quaes são as principaes raças humanas? Descrevei os caracteres distinctivos de cada uma d'ellas.

Onde habita a raça branca? Onde a raça amarella? a raça negra? a raça malaia? etc.

Quaes são as principaes religiões espalhadas sobre a Terra?

Em quantos ramos principaes se divide o christianismo?

Em que paiz é professado o

brahmanismo? o buddhismo? o mahometismo?

Que são povos selvagens? povos barbaros? povos civilisados?

Quaes são as duas principaes fórmias de governo? Que é monarchia? Que é republica?

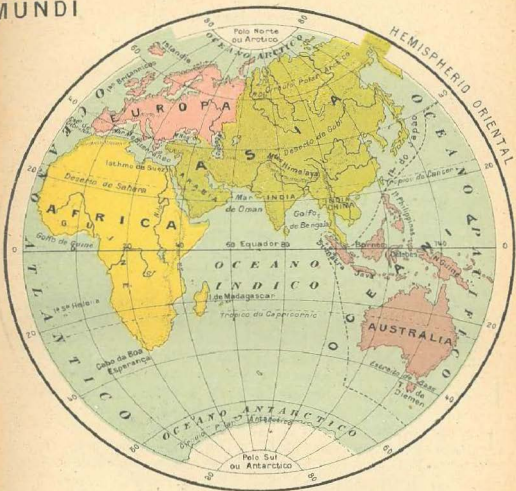
Quando a monarchia é absoluta? — Quando é constitucional?

De quantas fórmias pôde ser a republica? Quando é unitaria? Quando é federativa?

Que quer dizer confederção?



MUNDI



GEOGRAPHIA GERAL

SECÇÃO I.

EUROPA

I.—DESCRIPÇÃO PHYSICA

1.—Considerações geraes

Limites.—A Europa que fica situada a Oéste da Asia e ao Norte da Africa, é limitada ao Norte pelo oceano Glacial arctico; a Oéste pelo oceano Atlantico; ao Sul pelo mar Mediterraneo, mar de Marmara, mar Negro e monte Caucaso; a Léste pelo mar Caspio, rio Ural e montes Uraes.

Superficie.—Cerca de 10 milhões de kilometros quadr.

Aspecto geral e clima.—Quasi dous terços da Europa formam uma immensa planicie, que occupa a Europa oriental (Russia) e o N. da Europa central (Allemanha do Norte, Dinamarca, Hollanda, Belgica); o resto da Europa é em geral montanhoso. Esta parte do mundo distingue-se pelas grandes irregularidades de sua fôrma e superficie, e pelo crescido numero de mares internos, golfos, bahias, peninsulas e cabos. Esta circumstancia influe sobremaneira em seu clima e productos naturaes, e muito tem contribuido para o desenvolvimento prodigioso de seu commercio, industria e civilisação. — Quanto ao clima, a Europa é a parte do mundo mais favorecida pela natureza, pois toda ella, á excepção da Laponia e do N. da Russia, se acha incluída na zona temperada, e a sua temperatura é mais branda, em latitudes correspondentes, que a da Asia e da America, sobretudo na Europa occidental. Esta vantagem é devida á proximidade da Africa e á benefica influencia do *Gulf-stream* (corrente do golfo), que é uma immensa corrente submarina que leva as aguas quentes do golfo do Mexico ás costas da Europa occidental.

Produções. — A Europa possui ricas minas de carvão de pedra, de ferro, chumbo, cobre, estanho, zinco, sal, mercúrio, enxofre, marmores; tem também minas de ouro e prata. — As suas principaes produções vegetaes são: cereaes (trigo, centeio, aveia, cevada), batatas, vinhos, beterraba (de que se faz assucar), lupulo (que serve para a fabricação da cerveja), linho, canhamo, colza e outras plantas oleosas, ruiva (empregada na tinturaria), e excellentes fructas, como maçãs, peras, ameixas, damascos, pecegos, cerejas, castanhas, nozes. Os paizes meridionaes produzem arroz, milho, azeite de oliveira, laranjas, limões, figos, amendoas, romãs, amoreiras, em que se cria o bicho da seda, e até algodão e canna d'assucar. A Europa tem também muitas arvores de boas madeiras, como carvalhos, freixos, faias, nogueiras, pinheiros, abetos, álamos, olmos, plátanos, etc. — Os animaes damnhinhos são raros na Europa, e a industria do homem tem aperfeiçoado e multiplicado prodigiosamente todas as especies uteis (cavallos, bois, carneiros, porcos e aves domesticas). — As costas abundam de ostras, arenques, sardinhas, atuns e de muitos outros peixes. — Entre os passaros citam-se por seu canto o rouxinol, o melro, o canario e outros.

Exercícios

Como está situada a Europa?
Quaes são os seus limites ao norte? a oeste? ao sul? a leste?
Quanto tem de superficie?

Descrevei o seu aspecto geral.
Qual é o seu clima?
Quaes são as suas produções mineraes? vegetaes? animaes?

2. — Paizes da Europa

A Europa divide-se em 20 paizes principaes, dos quaes 5 ficam ao Norte, 6 no meio e 9 ao Sul.

Os cinco paizes do Norte são: 1.º as ILHAS BRITANICAS ou reino da GRÃ-BRETANHA ou INGLATERRA, cap. *Londres*; cids. princ. *Liverpool*, *Edimburgo* e *Dublin*; — 2.º o reino de DINAMARCA, cap. *Copenhague*; — 3.º o reino da SUECIA, capital *Stockolmo*; — 4.º o reino da NORUEGA, capital *Christiania*; — 5.º a RUSSIA EUROPEA, que é a parte mais importante do Imperio Russo, cap. *São-Petersburgo*; cid. princ. *Moscou*.

Os seis paizes do meio são: 1.º a republica de FRANÇA, cap. *Paris*; cids. princ. *Lyão* e *Marselha*; — 2.º o reino da BELGICA, cap. *Bruxellas*; — 3.º o reino da HOLLANDA ou dos PAIZES-BAIXOS, cap. *Haya*; cid. princ. *Amsterdam*; — 4.º o impe-

rio de ALLEMANHA, que se compõe de 26 Estados, cujos principaes são: o reino da PRUSSIA, cap. *Berlin*, que é também a cap. do imperio; o reino da BAVIERA, cap. *Munich*; o reino da SAXONIA, cap. *Dresde*; o reino de WURTEMBERG, cap. *Stuttgard*; e o grão-ducado de BADEN, cap. *Carlsruhe*; — 5.º o imperio d'AUSTRIA, ou melhor d'AUSTRIA-HUNGRIA, cap. *Vienna*; cid. princ. *Budapest* (cap. da Hungria); — 6.º a confederação da SUISSA, cap. *Berne*.

Os nove paizes do Sul são: 1.º o reino de PORTUGAL, cap. *Lisboa*; cid. princ. *Porto*; — 2.º o reino da HESPAÑHA, cap. *Madrid*; cid. princ. *Barcelona*; — 3.º o reino da ITALIA, cap. *Roma*; cids. princs. *Genova*, *Napoles*, *Milão* e *Turim*; — 4.º a TURQUIA EUROPEÁ, que fórma a parte principal do imperio Turco, cap. *Constantinopla*; — 5.º o reino da RUMANIA, cap. *Bukharest*; — 6.º o reino da SERVIA, cap. *Belgrado*; — 7.º o principado de MONTENEGRO, cap. *Cettinhe*; — 8.º o principado da BULGARIA, cap. *Sophia*; — 9.º o reino da GRECIA, cap. *Athenas*.

Ha na Europa mais 6 Estados de pequena importancia: o grão-ducado de LUXEMBURGO, cap. *Luxemburgo*; o principado de LIECHTENSTEIN, cap. *Vaduz*; o principado de MONACO, cap. *Monaco*; a republica de S. MARINHO, cap. *S. Marinho*, a republica de ANDORRA, cap. *Andorra*; e o alto commissariado de CRETA, cap. *Canéc*.

Exercicios

Em quantos paizes principaes se divide a Europa? — Quaes são os que ficam ao Norte? no meio? ao Sul?

Mostrai no mappa a Russia, a Italia, Portugal, etc. — Londres, Paris, Roma, etc.

Que é a Suissa? a Turquia? a Dinamarca? — Que é Lisboa? Vienna? Moscou? Londres? Berlin? etc.

Que outros Estados ha na Europa?

3. — Mares, golfos, estreitos da Europa

Mares. — Os mares que banham a Europa são 17, dos quaes 3 são grandes e 14 pequenos.

Os 3 grandes mares são: o oceano Glacial Arctico ao Norte, o oceano Atlantico a Oéste, e o mar Mediterraneo ao Sul.

Os 14 mares pequenos são: o mar de Kara e o mar Branco, formados pelo oceano Glacial Arctico; — o mar Baltico, o mar do Norte ou d'Allemanha, a Mancha ou Canal de Inglaterra, e o mar de Irlanda, formados pelo oceano Atlantico; — o mar Tyrrhenio, o mar Adriatico, o mar Jonio, o

Archipelago ou *mar Egêo*, o *mar de Marmara*, o *mar Negro* e o *mar de Azov*, formados pelo Mediterraneo;—e o *mar Caspio*, que não communica com nenhum outro mar.

Digamos agora onde se acham situados esses 14 mares pequenos. O *mar de Kara* fica entre a Nova-Zembla e a Sibéria; o *mar Branco* fica ao N. da Russia; o *mar Baltico*, entre a Russia, a Allemanha, a Dinamarca e a Suecia; o *mar do Norte*, entre a Noruega, a Dinamarca, a Allemanha, a Hollanda, a Belgica, a França e a Grã-Bretanha; a *Mancha* fica entre a França e a Inglaterra; o *mar de Irlanda*, entre a Grã-Bretanha e a Irlanda; o *mar Tyrrhenio*, entre a península de Italia e as ilhas de Corsega, Sardenha e Sicilia; o *mar Adriatico*, entre a Italia, a Austria e a Turquia; o *mar Jonio* fica ao Sul do mar Adriatico, entre a Italia, a Turquia e a Grecia; o *Archipelago*, entre a Grecia, a Turquia da Europa e a da Asia; o *mar de Marmara*, entre a Turquia Europeia e a Asiatica; o *mar Negro*, entre o Sul da Russia, a Rumania, a Bulgaria e a Turquia da Europa e da Asia; o *mar de Azov* fica ao Sul da Russia; e o *mar Caspio*, entre a Russia Europeia, a Russia Asiatica e a Persia.

Golfos.— Os golfos principaes da Europa são 17, dos quaes 3 são grandes e 14 pequenos.

Os 3 golfos grandes são: o *golfo de Bothnia*, entre a Suecia e a Russia, e o de *Finlandia*, na Russia, formados pelo mar Baltico; e o *golfo de Gasconha* ou de *Biscaia*, entre a França e a Hespanha, formado pelo oceano Atlantico.

Os 14 golfos pequenos são: os *golfos de Arkangel* e de *Onega*, na Russia, formados pelo mar Branco;—o de *Riga* ou de *Livonia*, na Russia, e o de *Dantzic*, na Prussia, formados pelo mar Baltico;—o de *Zuiderzêe*, na Hollanda, formado pelo mar do Norte;—o golfo chamado *canal de Bristol*, na Inglaterra, formado pelo oceano Atlantico;—o *golfo de Valença*, na Hespanha, o de *Lião*, na França, o de *Genova*, na Italia, formados pelo Mediterraneo;—o de *Venesa*, entre a Italia e a Austria, formado pelo mar Adriatico;—o de *Tarento*, na Italia, e o de *Lepanto*, na Grecia, formados pelo mar Jonio;—o de *Egina* ou de *Athenas*, na Grecia, e o de *Salonica*, na Turquia, formados pelo Archipelago.

Estreitos.— Os estreitos mais notaveis da Europa são 17, dos quaes 9 ficam ao Norte, e 8 ao Sul.

Os 9 estreitos ao Norte são: o estreito de *Kara*, entre a Nova-Zembla e a ilha de Waigatz; o *Skager-Rack*, ao Sul da

Noruega; o *Cattegat* e o *Sund*, que separam a Dinamarca da Suecia; o *Grande-Belt*, entre as ilhas Seeland e Fionia; o *Pequeno-Belt*, entre a ilha Fionia e a Dinamarca continental; o *Passo de Calais*, entre a França e a Inglaterra; o *canal de S. Jorge*, entre a Inglaterra e a Irlanda; e o *canal do Norte*, entre a Irlanda e a Escocia.

Os 8 estreitos ao Sul são: o de *Gibraltar*, entre a Hespanha e a Africa; o de *Bonifacio*, entre a Corsega e a Sardenha; o de *Messina*, que tambem se chama *Pharo de Messina*, entre a península da Italia e a Sicília; o *canal de Otranto*, na entrada do mar Adriatico, entre a Italia e a Turquia; o *canal de Negroponto*, entre a ilha de Negroponto e a Grecia continental; o estreito de *Gallipoli* ou dos *Dardanellos*, que une o Archipelago ao mar de Marmara; o de *Constantinopla* ou *Bosphoro*, que communica o mar de Marmara com o mar Negro (estes dous ultimos estreitos separam a Turquia Européa da Asiatica); e o de *Jenikale* ou de *Kertch*, na entrada do mar de Azov.

Quantos são os mares que banham a Europa? Quaes são os 3 grandes?

Quaes são dos 14 pequenos os que são formados pelo oceano Glacial arctico? — os que são formados pelo oceano Atlantico? — os que são formados pelo Mediterraneo?

Qual é o mar que não com-

munica com nenhum outro mar?

Mostrai no mappa o oceano Glacial arctico, o mar Baltico, o mar Negro, etc.

Quaes são os paizes da Europa banhados pelo oceano Atlantico? pelo mar do Norte? pelo mar Adriatico? etc.

Quantos e quaes são os golfos principaes da Europa?

Quaes são os golfos formados pelo mar Baltico? pelo oceano Atlantico? pelo Mediterraneo? pelo mar Jonio? pelo Archipelago? etc.

Mostrai no mappa o golfo de

Genova, o de Zuiderzée, o de Lepanto, o de Finlândia, o de Lião, etc.

Em que paiz se acha o golfo de Lião? o de Dantzic? o de Tarento? o de Lepanto? o de Salónica? etc.

Quantos e quaes são os estreitos principaes da Europa?

Mostrai no mappa o estreito de Gibraltar, o de Cattegat; etc.

Onde está situado o estreito de Bonifacio? o Passo de Calais? etc.

Qual é o estreito que fica entre a Italia e a Sicília? etc.

Indicai no mappa todos os mares e estreitos que deveis passar para ir por mar de Azov a S. Petersburgo.

Repeti de cór todos elles.

4.—Ilhas, peninsulas, isthmos, cabos da Europa

Ilhas.—As ilhas principaes da Europa são as seguintes:

NO OCEANO GLACIAL ARCTICO: os grupos de *Spitzberg* e da *Nova-Zembla*, e as ilhas *Waigatz* e *Kalgues*, que pertencem á Russia; e os archipelagos de *Lofoten* e *Tromsoe*, que fazem parte da Noruega.

NO OCEANO ATLANTICO: a *Islandia* e as ilhas de *Feroe* que pertencem á Dinamarca;—a *Grã-Bretanha*, a *Irlanda* e os grupos das *Shetland*, das *Orcadas* e das *Hebridas*, que formam o archipelago das Ilhas-Britanicas e o reino da Grã-Bretanha ou de Inglaterra;—as ilhas *Belle-Ile*, *Ré* e *Oleron*, que pertencem á França;—e o archipelago dos *Açores*, pertencente a Portugal, cujas principaes ilhas são *S. Miguel*, *Terceira* e *Fayal*.

NO MAR DE IRLANDA: as ilhas *Man* e *Anglesey*, pertencentes á Inglaterra.

NA MANCHA: a ilha de *Wight*, que faz parte da Inglaterra, e as ilhas *Anglo-Normandas*, pertencentes á mesma, cujas principaes são *Guernesey* e *Jersey*.

NO MAR DO NORTE: a ilha de *Texel* e as de *Zelandia*, que fazem parte da Hollanda; e *Heligoland*, que pertence á Alemanha.

NO MAR BALTICO: o archipelago *Dinamarquez*, (cujas ilhas principaes são *Seeland* e *Fionia*) e a ilha *Bornholm*, que constituem a parte mais importante da Dinamarca; a ilha de *Rugen*, pertencente á Prussia; *Oland* e *Gotland*, pertencentes á Suecia; *Æsel*, *Dago* e o grupo de *Aland*, pertencentes á Russia.

NO MEDITERRANEO: as ilhas *Baleares*, cujas principaes são: *Maiorca*, *Minorca* e *Iciça*, pertencentes á Hespanha; a *Corsega*, pertencente á França; a *Sardenha*, a *Sicilia*, a ilha de *Elba* e as de *Lipari*, que fazem parte da Italia; *Malta*, que pertence á Inglaterra; e *Candia* ou *Creta*, outr'ora pertencente á Turquia e hoje autonoma.

NO MAR ADRIATICO: as ilhas *Illyricas*, pertencentes á Austria, das quaes as principaes são *Veglia* e *Cherso*.

NO MAR JONIO: as ilhas *Jonias*, pertencentes á Grecia, cujas principaes são *Corfú*, *Santa Maura*, *Cephalonia* e *Zante*.

NO ARCHIPELAGO: *Lemnos*, pertencente á Turquia; *Eubêa* ou *Negroponto*, *Egina*, *Hydra* e as *Cycladas*, cujas princi-

paes são *Andros*, *Tinos*, *Syra*, *Paros* e *Naxos*, pertencentes á Grecia.

Assim d'estas diferentes ilhas as que fazem parte da Inglaterra ou a ella pertencem são: a *Grã-Bretanha*, a *Irlanda*, as *Shelland*, as *Orcadas*, as *Hebridas*, *Man*, *Anglesey*, *Wight*, as ilhas *Anglo-Normandas*, e o grupo de *Malta*. — Pertencem á Dinamarca: o archipelago *Dinamarques*, *Bornholm*, a *Islandia* e as ilhas de *Feroe*. — Pertencem á Noruega: as ilhas de *Lofoten* e *Tromsoe*. — Pertencem á Suecia: *Oland* e *Gotland*. — Pertencem á Russia: os grupos de *Spitzberg*, da *Nova-Zembla*, *Waigatz*, *Kalguef*, *Cesel*, *Dago* e o grupo de *Aland*. — Pertencem á França: *Belle-Ile*, *Rè*, *Oleron* e a *Corsega*. — Pertencem á Hollanda: a ilha *Texel* e as de *Zelandia*. — Pertencem á Allemanha: as ilhas de *Rugen* e *Heligoland*. — Pertencem á Austria: as ilhas *Illyricas*. — Pertencem a Portugal: as ilhas dos *Açores*. — Pertencem á Hespanha: as ilhas *Baleares*. — Pertencem á Italia: a *Sardenha*, a *Sicilia*, *Elba* e as ilhas de *Lipari*. — Pertencem á Grecia: as ilhas *Jonias*, *Negroponto*, *Egina*, *Hydra* e as *Cycladas*. — Pertencem á Turquia: *Lemnos* e *Thaso*.

Peninsulas. — As peninsulas principaes da Europa são 9, das quaes 4 grandes e 5 pequenas.

As 4 peninsulas grandes são: a *peninsula Scandinava*, formada da Noruega e Suecia, a *peninsula Iberica*, formada de Portugal e Hespanha; a *Italia continental*; e a península dos *Balkans*, formada da Bulgaria, Turquia e Grecia.

As 5 peninsulas pequenas são: a *Jutlandia* ou *Dinamarca continental*; a *Istria*, ao S. O. da Austria; a *Moréa* ou *Peloponeso*, na Grecia; a *Chalcidica*, ao S. da Turquia; e a *Criméa*, ao S. da Russia.

Isthmos. — Ha na Europa dous isthmos principaes: o isthmo de *Corintho*, que liga a Moréa á Grecia septentrional, e o isthmo de *Perekop*, que prende a Criméa á Russia.

Cabos. — Os mais notaveis da Europa são: os cabos *Norte* e *Nordkin*, ao N. da Noruega; o *Lindessness*, ao S. da mesma; o *Skagen*, ao N. da Jutlandia; o *Clear*, ao S. da Irlanda; o *Land's-End* e *Lizard*, ao S. O. da Inglaterra; o *Hogue*, ao N. da França; o *Ortegal* e o *Finisterra*, ao N. O. da Hespanha; o da *Rocca*, o *Espichel* e o *S. Vicente*, em Portugal; o *Trafalgar*, ao S. da Hespanha; o *Corso*, ao N. da Corsega; o *Teulada*, ao S. da Sardenha; o *Passaro*, ao S. da Sicilia; o *Spartivento*, ao S. da Italia; e o *Matapan*, ao S. da Grecia, na Moréa.

Exercícios

Quaes são as ilhas principaes da Europa no oceano Glacial? no Atlantico? no mar Baltico? etc.

Nomeai-as e mostrai-as no mappa.

Quaes são as ilhas pertencentes á Russia? á Suecia? á Italia? etc.

Quaes são as principaes das ilhas Illyricas? das Cycladas? etc.

A quem pertence a Corsega? a Nova-Zembla? os Açores? etc.

Em que mar fica a Candia? as ilhas Jonias? Gotland? etc.

Quantas são as peninsulas principaes da Europa? Quaes são as grandes? quaes são as pequenas?

Quaes são os mares que rodeiam a península Iberica? a Criméa? etc.

A que paiz está esta unida? Quantos isthmos ha na Europa?

Entre que mares se acha o isthmo de Corintho? o de Perreop?

Quaes são os principaes cabos da Europa? Mostrai-os no mappa.

Onde se acha o cabo Teulada? o cabo Matapan? o cabo Norte? etc.

5. — Montanhas, volcões, vertentes

Montanhas.—Ha na Europa 32 cadeias principaes de montanhas, das quaes 8 grandes e 24 pequenas.

As 8 grandes cadeias são: os *Alpes Scandinavos*, ou montes *Kiælen*, na península Scandinava; os montes *Uraes* e a serra do *Caucaso*, a L. e ao S. da Russia, separando a Europa da Asia; os montes *Carpathos*, que separam a Hungria e a Transylvania da Gallicia e da Rumania; os *Alpes*, que separam a Italia da França, Suissa e Austria; os *Apenninos*, que percorrem toda a Italia; os *Pyrenéos*, entre a França e a Hespanha; e a serra dos *Balkans*, na Turquia.

As 24 cadeias pequenas são: os montes *Grampians*, na Escocia; as montanhas do *Paiz de Galles*, na Inglaterra; as *Cevennas* e as montanhas de *Auvernia*, em França; os *Vosges*, entre a França e a Allemanha; o *Jura*, entre a França e a Suissa; os *Alpes Berneses*, na Suissa; a *Floresta Negra* e o *Jura* ou *Alpes de Suabia*, ao S. da Allemanha; a *Floresta da Bohemia*, a serra das *Minas*, a dos *Gigantes* e os montes *Sudetos*, entre a Austria e a Allemanha; os montes *Moravios*, na Austria; os montes *Cantabros*, a cadeia *Iberica*, as serras de *Guadarrama* e de *Toledo*, e as serras *Morena* e *Nevada*, na Hespanha; a serra da *Estrella*, em Portugal; as monta-

nhas da *Sicilia*; a serra de *Despoto-dagh*, na *Turquia*; e a cadeia *Hellenica*, na *Turquia* e *Grecia*.

OS MONTES MAIS ALTOS da Europa encontram-se nos Alpes, e são os montes *Branco* e *Rosa*; o monte *Elbruz* no *Caucaso*, que é ainda mais elevado, fica entre a Europa e a *Asia*. Os outros montes mais notaveis são: o *Maladetta* e o *Perdido*, nos *Pyrenêos*; o *Mulahacen*, na serra *Nevada*; o *Gran-Sasso d'Italia*, nos *Apenninos*; o *Etna*, na *Sicilia*; e o *Olympo*, na *Turquia*.

Volcões.—Os principaes da Europa são: o *Vesuvio*, que é o unico do continente Europeu, na *Italia*, perto de *Napoles*; o *Etna* ou *Gibello*, o mais elevado e activo da Europa, na *Sicilia*; o *Stromboli*, nas ilhas de *Lipari*; e o *Hecla*, na *Islandia*.

Vertentes.—A Europa divide-se em duas grandes vertentes: a do *Noroeste*, inclinada para os oceanos *Glacial* e *Atlantico*; e a do *Sueste*, inclinada para o *Mediterraneo* e o mar *Caspio*.

Exercícios

Quaes são as principaes cadeias de montanhas da Europa?

Mostrai no mappa os Alpes, o *Caucaso*, etc.

Onde fica situado o *Jura*? a serra dos *Balkans*? os *Pyrenêos*? etc.

Como se chama a serra que

se acha entre a *Suecia* e a *Noruega*? entre a *Italia* e a *França*? etc.

Quaes são as grandes vertentes em que se divide a Europa?

Quaes são os volcões da Europa?

Mostrai no mappa o *Etna*, o *Hecla*, etc.

6. — Lagos e rios da Europa

Lagos.—Os lagos mais notaveis da Europa são:

Ao NORTE: o lago *Ladoga*, que é o maior da Europa, e os lagos *Onega*, *Saima* e *Peipus*, na *Russia*; os lagos *Wener*, *Wetter* e *Melar*, na *Suecia*; *Ness* e *Lomond*, na *Escocia*; e o lago *Neagh*, na *Irlanda*.

No centro: os lagos de *Neuchatel*, de *Lucerna* ou dos *Quatro Cantões*, e de *Zurich*, na *Suissa*; o de *Genebra* ou *Lemano*, entre a *Suissa* e a *França*; o de *Constança*, entre a *Suissa* e a *Allemanha*; e o *Balaton* ou *Platten*, na *Hungria*.

Ao sul: os lagos *Maior*, de *Como*, de *Garda*, de *Comac-*

chio, de *Perusia* (antigo *Trasimeno*) e de *Bolsena*, na Italia; e o de *Scutari*, na Turquia.

Rios.—Os rios mais notaveis da Europa são 41, os quaes desembocam nos seguintes mares:

1 no oceano Glacial, que é o *Petchora*, na Russia;

1 no mar Branco, que é o *Dwina do Norte*, na Russia;

6 no mar Baltico, que são: o *Tornea*, entre a Suecia e a Russia; o *Neva* e o *Duna* ou *Dwina occidental*, na Russia; o *Niemen* e o *Vistula*, que banham a Russia e a Prussia; e o *Oder*, na Prussia;

1 no Cattegat, que é o *Gotha*, na Suecia;

1 no Skager-Rack, que é o *Glommen*, na Noruega;

7 no mar do Norte, que são: o *Elba* e o *Weser*, na Allemanha; o *Rheno*, que banha a Suissa, a Allemanha e a Hollanda; o *Mosa* e o *Escalda*, que banham a França, a Belgica e a Hollanda; o *Tamisa* e o *Humber*, na Inglaterra;

1 na Mancha, que é o *Sena*, na França;

10 no Atlantico: o *Shannon*, na Irlanda; o *Severn*, na Inglaterra; o *Loire* e o *Garonna*, na França: o *Minho*, o *Douro*, o *Mondego*, o *Tejo*, o *Guadiana* e o *Gualdalquivir*, na península Iberica;

3 no Mediterraneo, que são: o *Ebro*, na Hespanha; o *Rhódano*, na França; e o *Tibre*, na Italia;

2 no mar Adriatico, que são: o *Pó* e o *Adige*, na Italia;

1 no Archipelago, que é o *Maritsa*, na Turquia;

4 no mar Negro, que são: o *Danubio*, que atravessa a Allemanha e a Austria, e separa a Bulgaria da Rumania; o *Dniester*, que banha a Austria e a Russia; o *Dnieper* e o *Kuban*, na Russia;

1 no mar de Azov, que é o *Don*, na Russia;

2 no mar Caspio, que são: o *Volga* e o *Ural*, na Russia.

Affluentes.—Os principaes affluentes dos rios mencionados são: o *Wartha*, affluente do *Oder*; o *Meno* e o *Mosella*, affluentes do *Rheno*; o *Wahal* e o *Leck*, braços do *Rheno* que se lançam no *Mosa*; o *Trent* e o *Ouse*, que reunidos formam o *Humber*; o *Marne*, affluente do *Sena*; o *Allier*, o *Vienna* e o *Mayenne*, affluentes do *Loire*; o *Tarn*, o *Lot* e o *Dordonha*, affluentes do *Garonna*; o *Xenil*, affluente do *Gualdalquivir*; o *Saona*, affluente do *Rhódano*; o *Inn*, o *Drave*, o *Save*, o *Theiss* e o *Pruth*, affluentes do *Danubio*; o *Pripet* e o *Desna*, affluentes do *Dnieper*; o *Khoper* e o *Donetz*, affluentes do *Don*; o *Oka* e o *Kama*, affluentes do *Volga*.

Exercícios

Quaes são os lagos principaes da Europa que ficam ao Norte? que ficam no centro? que ficam ao Sul?

Mostrai-os no mappa.

Em que paiz se acha o lago de Zurich? o de Genebra? etc.

Quaes são os lagos principaes da Italia? da Russia? da Suecia? etc.

Quantos são os rios principaes da Europa? — Quaes são os que desembocam no oceano Atlantico? no mar Baltico? no mar Negro? etc.

Mostrai no mappa o Tibre, o Tamisa, o Tejo, o Elba, etc.

Em que mar se lança o Sena? o Volga? o Pó? o Douro? etc.

Que paizes banha o Vistula? o Rheno? o Danubio? etc.

Qual é o rio que passa por Paris? por Lisboa? por Londres? etc.

Quaes são os rios principaes da França? da península Iberica? etc.

Quaes são os affluentes principaes do Volga? do Rheno? etc.

II. — DESCRIÇÃO POLITICA

Importancia. — A Europa, com quanto seja a menor da cinco partes do mundo, é com tudo a mais populosa em proporção e a que occupa o primeiro lugar, tanto pelo genio de seus habitantes e o estado adiantado da sua civilisação, quanto pela influencia que exerce no resto do globo por meio de suas numerosas colonias e do seu florescente commercio.

População e raças. — A Europa tem cerca de 385 milhões de habitantes, que pertencem ás raças branca e amarella.

A RAÇA BRANCA, muito mais numerosa que a outra, comprehende 7 familias: 3 grandes e 4 pequenas. As 3 grandes são:

1.^a A FAMILIA LATINA, composta dos povos que fallam as linguas derivadas do latim, a saber: os *Italianos*, os *Franceses*, os *Hespanhoes*, os *Portuguezes* e os *Rumanios* ou *Moldo-Valaquios*.

2.^a A FAMILIA GERMANICA OU TEUTONICA, composta dos povos que fallam as linguas derivadas do teutonico ou antigo allemão, a saber: os *Allemães*, os *Hollandezes*, os *Flamengos*, os *Dinamarquezes*, os *Suecos*, os *Noruegos* e os *Inglezes*.

3.^a A FAMILIA SLAVA, composta dos povos que fallam as linguas derivadas do antigo slavonio, divide-se em dous grandes ramos: 1.^o o *Slavos septentrionaes*, que comprehendem os *Russos* ou *Moscovitas*, os *Ruthenos* ou *Pequenos-Russos*, os

Polacos, os Lithuânios, os Slovacos, os Bohemios ou Tchecos, os Moravios;—2.º os Slavos meridionaes ou Illyrios, que comprehendem os Croatas, os Dalmatas, os Slovenos, os Esclavonios, os Servios e os Bulgaros (1).

As quatro familias menores são: 1.^a a FAMILIA HELLENICA, que comprehende os Gregos e os Albanexes (Turquia).—2.^a a FAMILIA CELTICA, que comprehende os habitantes da *Baixa-Bretanha* (França), do *Paiz de Galles*, da *Irlanda* e de parte da *Escocia*;—3.^a a FAMILIA CAUCASEA propria, que comprehende os povos do *Caucaso*;—4.^a a FAMILIA HEBRÉA que comprehende os *Judeus*.

A RAÇA AMARELLA conta na Europa duas familias principaes: a FAMILIA TURCA, que comprehende os *Turcos Ottomanos* na Turquia, e os *Tartaros* do Sul da Russia; e a FAMILIA UGRIANA OU FINNEZA, que comprehende os *Finlandezes*, os *Esthonios* e outros povos do N. E. da Russia, os *Lapões* e os *Hungaros*.

Religiões.—Á excepção dos Turcos, que professam o mahometismo, e dos Judeus espalhados por todas as partes, todos os outros povos da Europa são christãos, e são ou catholicos ou protestantes ou schismaticos gregos.

A EGREJA CATHOLICA, cujo chefe visivel é o Papa, domina na Italia, Hespanha, Portugal, França, Belgica, Irlanda, Austria, Baviera, grão-ducado de Baden, Prussia Rhenana, Alsacia e Lorena, Polonia e em onze cantões suissos. O PROTESTANTISMO domina na Inglaterra, Escocia, Noruega, Suecia, Dinamarca, Hollanda, Prussia e na maior parte da Allemanha, e em muitos cantões da Suissa.

A RELIGIÃO GREGA SCHISMATICA é professada na Russia, na Grecia, na Servia, na Rumania, e pela maior parte da população da Turquia d'Europa.

Fórma de governo.—A fórma de governo que rege quasi toda a Europa é a monarchia constitucional representativa.

Estados independentes.—São 51, a saber:—4 imperios: *Allemanha, Austria-Hungria, Russia, Turquia*;—16

(1) Os *Ruthenos* habitam ao S. da Russia e na Gallicia (Austria); os *Lithuanios* ao O. da Russia; os *Slovacos* ao N. da Hungria; os *Slovenos* ao S. O. do Imperio d'Austria; os *Croatas* na Croácia e nos Confins Militares na Austria, e ao N. O. da Bosnia; os *Servios* na Servia, na Bosnia e nos Confins Militares.

reinos: *Grã-Bretanha-e-Irlanda, Suecia, Noruega, Dinamarca, Belgica, Hollanda, Prussia, Saxonia, Baviera, Wurttemberg, Portugal, Hespanha, Italia, Rumania, Servia, Grecia*;—7 grãos-ducados: *Baden, Hesse, Saxonia-Weimar, Mecklemburgo-Schwerin, Mecklemburgo-Strelitz, Oldenburgo*, todos na Allemanha, e o de *Luxemburgo*;—5 ducados: *Brunswick, Saxonia-Altenburgo, Saxonia-Coburgo-Gotha, Saxonia-Meiningen e Anhalt*, todos na Allemanha;—11 principados: *Bulgaria, Montenegro, Monaco*, na França, o de *Liechtenstein* e mais 7 na Allemanha;—4 republicas: *França, Suissa, Andorra, S. Marinho*; as 3 cidades livres de *Hamburgo, Bremen e Lubeck*;—e o alto commissariado de *Creta*.

Dá-se a qualificação de *grandes potencias* da Europa á Allemanha, Austria-Hungria, Russia, Inglaterra, França e Italia.

SECÇÃO II

ASIA

I.—DESCRIÇÃO PHYSICA

1.—Considerações geraes

Limites.—A Asia, que se acha situada ao oriente do Antigo Continente e da Europa, é limitada ao Norte pelo oceano Glacial Arctico;—ao Oéste pelos montes Uraes, rio Ural, mar Caspio, monte Caucasó, mar Negro, mar de Marmara, Archipelago, Mediterraneo, que a separam da Europa, e pelo isthmo de Suez e mar Vermelho, que a separam da Africa;—ao Sul pelo oceano Indico ou mar das Indias;—a Léste, pelo Grande Oceano ou oceano Pacifico, e pelo mar da China.

Superficie.—A Asia, que é a maior das cinco partes do mundo, tem de superficie 42 milhões de kilometros quadrados.

Aspecto geral.—A natureza n'esta parte do mundo offerece os maiores contrastes. Ao norte estendem-se as immensas e baixas planicies da Siberia desoladas pelo rigor excessivo do frio e em grande parte estereis; o centro apresenta no imperio Chinez uma vastissima planura, muito elevada, cercada de altas montanhas e occupada em grande parte por

desertos arenosos; o Sul contem grandes planicies de admiravel fertilidade na India, Indo-China e China propria. Encontram-se ainda outras grandes planicies, porém em grande parte aridas e desertas, ao Sudoeste, na Arabia, Persia e Turkestan. — As costas da Asia são muito irregulares e apresentam grande numero de peninsulas e golfos.

Clima. — A Asia tem todas as variedades de climas, desde o frio mais rigoroso na Siberia e na alta planura central, até o calor mais abrazador ao Sul.

Produções. — A Asia possui minas de ouro, platina, prata, cobre, ferro, estanho, chumbo, mercurio, carvão de pedra e kaolin (de que se faz a porcelana); abunda porém especialmente em diamantes e pedras preciosas.

No reino vegetal as produções são tão variadas como os climas. Além da maior parte dos vegetaes communs da Europa, a Asia produz chá, café, canna d'assucar, muito arroz (alimento ordinario de muitos paizes), bananeiras, toda a sorte de palmeiras, canella e outras especiarias, algodão, anil, opio, tabaco, sêsamo e outras plantas oleoginosas, bambú ou canna da India, arvores de verniz, de cera, de sebo e de papel, páo tek, sandalo e outras madeiras excellentes, diversas gomas e resinas, alcanfor e toda a qualidade de perfumes.

No reino zoologico, notam-se os ursos brancos, as martas, zibelinas, arminhos e outros animaes de pelles preciosas da Siberia; os elephantes, rhinocerontes, tigres, leões, camellos, macacos, pavões, faisões, crocodilos e enormes serpentes das regiões meridionaes; as cabras do Tibet, os cavallos da Arabia e da Persia, etc. Pescam-se mui bellas perolas em algumas costas. A criação do bicho da seda é importante em muitos paizes.

2. — Paizes da Asia

A Asia divide-se em 11 paizes, dos quaes 1 ao Norte, 3 ao Oeste, 3 ao Sul, 3 a Leste e 1 no centro.

O paiz do Norte é a RUSSIA ASIATICA, que comprehende: a SIBERIA, cids. princs. *Tobolsk* e *Irkutsk*; o TURKESTAN RUSSO; e a TRANSCAUCASIA, cid. princ. *Tiflis*.

Os tres paizes do Occidente são: a TURQUIA ASIATICA, cids. princs. *Smyrna*, *Damasco* e *Jerusalem*; a ARABIA, cidades princs. *Meca*, *Mascate*, *Moka* e *Medina*; e o reino da PERSIA, cap. *Teheran*.

Os tres paizes do Sul são: 1.º o BELUTCHISTAN, cap. *Kelat*; 2.º o HINDOSTÃO ou INDIA, pertencente á Inglaterra, cids. princ. *Calcuttá, Bombaim e Madrasta*; 3.º a INDO-CHINA, que comprehende, além das possessões européas, o reino de SIÃO, cap. *Bangkok*.

Os tres paizes do Oriente são: o imperio da CHINA, cap. *Pekin*, cids. princ. *Cantão, Nankin, Su-tcheu e Chang-hai*; o imperio do JAPÃO, cap. *Tokio*; e o imperio da Coréa, cap. *Seül*.

O paiz do centro é o reino de AFGHANISTAN, cap. *Kabul*.

3.—Mares, golfos, estreitos da Asia

Mares.—A Asia é banhada por 18 mares, dos quaes 4 são grandes e 14 pequenos.

Os 4 grandes mares são: o oceano *Glacial Arctico*, ao Norte, que banha a Siberia; o *Grande Oceano* ou oceano *Pacifico*, a Léste, que banha a Siberia, o Japão e a China; o oceano *Indico* ou *mar das Indias*, ao Sul, que banha a Arabia, o Hindostão e a Indo-China; e o *mar Mediterraneo*, ao Oéste, que banha a Turquia da Asia.

Os 14 mares pequenos são: o *mar de Kara*, formado pelo oceano *Glacial Arctico*;—o *mar de Bering*, o *mar de Okhotsk*, o *mar do Japão*, o *mar Amarello*, o *mar Oriental* e o *mar da China*, formados pelo Grande Oceano;—o mar chamado *golfo de Bengala*, o *mar de Oman* ou de Arabia, e o *mar Vermelho* ou *golfo Arabico*, formados pelo oceano Indico;—o *Archipelago*, o *mar de Marmara* e o *mar Negro*, formados pelo Mediterraneo;—e o *mar Caspio*, que não communica com nenhum outro mar.

Estes 14 pequenos mares ficam situados: o *mar de Kara*, entre a Nova-Zembla e a Siberia;—o *mar de Bering*, entre a Siberia e a America; o *mar de Okhotsk*, a Léste da Siberia; o *mar do Japão*, entre o Japão e o imperio Chinez; o *mar Amarello*, entre a Coréa e a China propria; o *mar Oriental*, ao S. do mar Amarello, entre o S. O. do Japão, as ilhas Lieu-Kieu e a China; o *mar da China*, que banha o Sul da China e a Indo-China; o *golfo de Bengala*, entre o Hindostão e a Indo-China; o *mar de Oman*, entre a Arabia e o Hindostão; o *mar Vermelho*, entre a Arabia e a Africa; o *Archipelago*, o *mar de Marmara* e o *mar Negro*, ao O. e ao N. da Turquia d'Asia; e o *mar Caspio*, entre a Persia e a Russia.

Golfos. — Os principaes golfos da Asia são: os *golfos de Obi e Jenissei*, ao N. da Siberia, formados pelo oceano Glacial Arctico; o *de Anadyr*, ao N. E. da Siberia, formado pelo mar de Bering; o *de Petchili*, na China, formado pelo mar Amarello; o *de Tonkin*, entre a China e a Indo-China, e o *de Sião*, ao S. da Indo-China, formados pelo mar da China; o *de Martaban*, na Indo-China, formado pelo golfo de Bengala; o *de Manaar*, entre a ilha de Ceylão e o Hindostão, formado pelo oceano Indico; os *de Katch e Cambaia*, no Hindostão, o *golfo Persico*, entre a Persia e a Arábia, e o *de Aden*, entre o S. da Arabia e a Africa, formados pelo mar de Oman; os *de Suez e de Akaba*, entre o Egypto e a Arabia Petrêa, formados pelo mar Vermelho; os *de Alexandretta e de Adalia*, na Turquia Asiatica, formados pelo Mediterraneo; e o *de Smyrna*, tambem na Turquia Asiatica, formado pelo Archipelago.

Estreitos. — Os estreitos principaes da Asia são: o *estrito de Bering*, entre a Siberia e a America; a *Mancha de Tartaria ou de Tarrakai*, entre a ilha Tarrakai e a Siberia; o *de La Perouse*, entre as ilhas Tarrakai e Yeso; o *de Tsugar*, entre as ilhas Yeso e Nippon, no Japão; o *de Corêa*, entre a Corêa e o Japão; o *de Formosa ou de Fu-Kian*, entre a ilha Formosa e a China; o *de Malaca*, entre a península de Malaca e a ilha de Sumatra; o *de Palk*, entre a ilha de Ceylão e o Hindostão; o *de Ormuz*, á entrada do golfo Persico; o *de Bab-el-Mandeb*, á entrada do mar Vermelho; e os *dos Dardanellos e de Constantinopla ou Rosphoro*, entre a Turquia da Europa e a da Asia.

4. — Ilhas, peninsulas, isthmos, cabos da Asia

Ilhas. — As ilhas principaes da Asia são;

NO OCEANO GLACIAL ARCTICO: o archipelago de *Liakov* ou da *Nova-Siberia* e a *terra de Wrangel*, pertencentes á Russia.

NO GRANDE OCEANO E MARES POR ELLE FORMADOS: as *Kurilas*, pertencentes ao Japão, entre o mar de Okhotsk e o Grande Oceano; a ilha *Sakalin* ou *Tarrakai*, pertencente á Russia e ao Japão, separada da Siberia pela Mancha de Tarrakai; as ilhas *Yeso*, *Nippon*, *Sikok* e *Kiusiu*, que formam o imperio do Japão; as de *Lieu-Kieu* ou *Piu-Kiu*, ao S. do Japão, de

quem são tributarias; a ilha *Formosa*, pertencente ao Japão, entre o mar Oriental e o mar da China; as ilhas *Hong-Kong*, *Macão* e *Hainan*, no mar da China, pertencendo a primeira á Inglaterra, e as outras duas á China (á excepção da cidade de Macão, que pertence a Portugal); e as ilhas de *Singapura* e *Pulo-Pinang*, pertencentes á Inglaterra, ao S. e ao O. da península de Malaca.

NO OCEANO INDICO E SUAS DEPENDENCIAS: a ilha de *Ceylão*, pertencente á Inglaterra, ao S. do Hindostão; os archipelagos de *Mergui* e de *Aracan*, na costa occidental da Indo-China, os de *Andaman* e *Nicobar*, ao S. do golfo de Bengala, e os das *Laquedivas* e *Maldivas*, ao S. do Hindostão, todos dependentes da Inglaterra; as ilhas de *Ormuz* e *Kirchm*, no estreito de Ormuz; e as de *Bahrein*, sob o protectorado da Inglaterra, no golfo Persico.

NO MEDITERRANEO E ARCHIPELAGO.:—*Chypre* e *Rhodes*, no Mediterraneo, e as *Sporadas*, *Chio* e *Mitilin* (antiga *Lesbos*), no Archipelago, todas pertencentes á Turquia, excepto Chypre, que esta cedeu á Inglaterra. — *Samos*, no Mediterraneo, fôrma um principado tributario da Turquia.

Peninsulas.—Ha na Asia 14 peninsulas principaes: 4 muito grandes e 10 menores.

As 4 peninsulas muito grandes são: a *Anatolia* ou *Asia-Menor*, na Turquia d'Asia, a *Arabia*, o *Hindostão* e a *Indo-China*.

As 10 peninsulas menores são: a de *Ialmal* ou dos *Samoyedos*, na foz do Obi, e a de *Taimyr*, na Siberia Septentrional; a de *Kamtchatka*, a L. da Siberia, entre o mar de Bering e o mar de Okhotsk; a de *Coréa*, ao N. E. da China entre o mar do Japão e o mar Amarello; a de *Malaca*, ao S. da Indo-China, entre o mar da China e o golfo de Bengala; a de *Guzerate*, no Hindostão, entre os golfos de Cambaia e de Katch; a do *Sinai*, na Arabia, entre os golfos de Suez e de Akaba; as de *Cochinchina* e do *Pegú* ou de *Rangun*, a L. e a O. da Indo-China; e a de *Lei-Tcheu* ou *Kuang-Tung*, em frente á ilha de Hainan, na China.

Isthmos.—Ha na Asia 2 isthmos principaes, que são: o *isthmo de Sucz*, que prende a Africa á Asia, cortado pelo canal do mesmo nome, e o *isthmo de Kraw*, que une a península de Malaca á Indo-China.

Cabos.—Os mais notaveis da Asia são: o cabo *Nordêste*, ao N. da Siberia; o *Oriental*, a L. da mesma, no estreito de

Bering; o *Lopatka*, ao S. do Kamtchatka; o *Cambodja*, ao S. da Indo-China; o *Romania* e o *Burá*, ao S. da península de Malaca; o *Negrais*, a O. da Indo-China; o *Comorin*, ao S. do Hindostão; o *Mossendom*, na Arabia, no estreito de Ormuz; o *Raselgat* ou *Ras-el-Had*, e o *Ras-Madrak*, a L. da Arabia; o *Baba*, a O. da Anatolia; o *Mohammed*, ao S. da península do Sinai; e o *Indjé*, no mar Negro.

5. — Montanhas, volcões, vertentes da Asia

Montanhas.—As principaes cadeias de montanhas da Asia são 26, a saber: os montes *Uraes* e a serra do *Caucaso*, entre a Asia e a Europa; os montes *Stanovoi*, a L. da Siberia; os montes *Altai*, entre a Siberia e o imperio da China; as montanhas do *Japão*; a cadeia peninsular do *Kamtschatka*; as montanhas da *Corêa*; as da ilha *Formosa*; a cadeia de *Bolor*, entre o imperio Chinez e o Turkestan independente; as serras de *Thian-Chan* ou *Montes Celestes*, de *Karakoram* e de *Kuenlun*, a O. do Imperio Chinez; a serra do *Himalaya*, a mais alta do globo, entre o Hindostão e a China; os *Gates Occidentaes* e os *Gates Orientaes*, que se estendem ao longo das costas occidental e oriental do Hindostão; os montes *Vindhya*, no Hindostão, ao N. do Decan; as montanhas de *Ceylão*; a cadeia central da *Indo-China*, que se prolonga até o Sul da península de Malaca; a serra de *Hindu-Kuch*, ao N. do Afghanistan; os montes *Elburz* e os montes *Elcend*, ao N. e ao O. da Persia; as montanhas da *Armenia*; as serras do *Tauro* e *Anti-Tauro*, ao S. e a L. da Asia-Menor; a do *Libano*, ao longo da costa da Syria; e a cadeia maritima da *Arabia*, ao longo das costas do mar Vermelho e do golfo de Aden.

Os montes mais elevados da Asia e de todo o globo são: o monte *Gaurisankar* ou *Everest* (8,840 metros de altitude), o *Kantchinjinga* (8,600) e o *Davalajiri* (8,200), os tres na serra do Himalaya, e o *Dapsang* (8,600), na serra de Karakorum. Das outras cadeias os montes mais altos são: o *Demavend* nos montes *Elburz*, o *Elbruz* no *Caucaso*, e o *Ararat* na *Armenia*.

São celebres na Historia Sagrada os montes *Thabor* e *Car-mello*, na serra do *Libano*; e o *Sinai* e o *Horeb*, na *Arabia Petréa*.

Volcões.—A Asia conta cerca de 50 volcões, situados quasi todos no Kamtchatka, nas Kurilas e no Japão.

Vertentes.—A Asia representa 4 vertentes geraes: a do N., inclinada para o oceano Glacial Arctico; a de L. para o Grande Oceano; a do S., para o Oceano Indico; e a do O., para o mar Mediterraneo. Tem tambem vertentes interiores para os mares Caspio e de Aral e para alguns lagos do centro.

6.—Lagos e rios da Asia

Lagos.—Os lagos principaes da Asia são: os lagos *Baikal* e *Balkach*, ao S. da Siberia; o *Issikul* e o *mar de Aral*, no Turkestan Russo; o lago *Sevanga*, na Transcaucasia; o *Van*, a L. da Turquia Asiatica; o *mar Morto* ou lago *Asphaltite*, na Palestina (Turquia); o lago *Urmiah*, ao N. O. da Persia; o *Kukunoor*, o *Lobnoor*, o *Tengri*, o *Palte*, o *Thung-Thing* e o *Poyang*, no imperio da China.

Rios.—Os rios principaes da Asia são 32, os quaes desembocam nos seguintes mares:

3 no oceano Glacial; o *Obi*, o *Jenissei* e o *Lena*, na Siberia;

1 na Mancha de Tarrakai: o *Amur*, na Siberia;

2 no mar Amarello: o *Hoang-ho* ou rio *Amarello* e o *Pei-Ho* ou *Rio Branco*, na China;

1 no mar Oriental: o *Yang-tse-kiang* ou rio *Azul*, na China;

3 no mar da China: o *Si-kiang*, na China, o *Me-kong* ou *Cambodja* e o *Menam*, na Indo-China;

8 no golfo de Bengala: o *Saluen* e o *Irauaddy*, na Indo-China; o *Brahmaputra*, o *Ganges*, o *Mahnady*, o *Godavery*, o *Krichna* ou *Kistna* e o *Cavery*, na India;

3 no mar de Oman: o *Indo*, o *Nerbuda* e o *Tapty*, na India;

1 no golfo Persico: o *Chat-el-Arab*, que se fórma da reunião dos rios *Euphrates* e *Tigre*, na Turquia d'Asia;

1 no Mediterraneo: o *Asi* ou *Oronto*, na Turquia d'Asia;

1 no Archipelago: o *Menderes*, na mesma Turquia;

1 no mar Negro: o *Kizil-Irmak*, na Turquia d'Asia;

2 no mar Caspio: o *Ural*, entre a Russia Européa e a Siberia, e o *Kur*, na Transcaucasia;

1 no mar Morto: o *Jordão*, na Palestina;

2 no mar de Aral: o *Amu-Daria* ou *Djihun* e o *Syr-Daria* ou *Sihun*, no Turkestan Russo;

1 no lago Lobnoor: o *Tarim*, no Turkestan Chinez;

1 no lago Hamum: o *Helmend*, no Afghanistan.

II.—DESCRIÇÃO POLITICA

Importancia. — A Asia é a mais vasta e populosa das tres partes do Antigo Continente. Foi o berço do genero humano, o das sciencias e das artes, e a séde das primeiras e maiores monarchias. Alli tambem tiveram origem as cinco grandes crenças religiosas em que a terra está desegualmente dividida, a saber: o judaismo, o christianismo, o islamismo, o brahmanismo e o buddhismo. Na civilisação porém a Asia tem permanecido estacionaria, ou antes tem retrogradado; pois mesmo os paizes occidentaes, d'onde a Europa recebeu suas luzes, estão hoje mais atrasados que outr'ora. Opera-se porém de alguns annos a esta parte uma grande transformação na China e no Japão, que começam a adoptar os usos e a civilisação da Europa.

População e raças. — A Asia conta 850 milhões de habitantes, que pertencem ás raças *branca*, *amarella* e *malaia*.

A RAÇA BRANCA comprehende 7 familias, a saber: 1.^a a HINDOSTANICA, composta da maior parte dos povos do Hindostão; 2.^a a IRANIANA OU PERSA, composta dos *Persas*, *Afghans*, *Belutches*, *Kurdos* e *Bukhares*; 3.^a a ARMENIA, composta dos *Armenios*; 4.^a a CAUCASEA propriamente dita, composta dos *Georgios* e outros povos do Caucaso; 5.^a a HELLENICA, composta dos *Gregos* que habitam as costas e ilhas da Asia-Menor; 6.^a a ARABÉ, composta dos *Arabes*, que habitam a Arabia e parte da Turquia Asiatica; 7.^a a HEBRÉA, composta dos *judeus* espalhados pela Asia occidental e meridional. As familias arabe e hebréa pertencem á RAÇA SEMITICA; as outras cinco á RAÇA HINDO-EUROPEÁ.

A RAÇA AMARELLA divide-se em dous ramos principaes: 1.^o o RAMO TARTARO-MONGOLICO, que comprehende 4 familias, que são: 1.^a a MONGOLICA OU MOGORICA, composta dos *Mongores* ou *Mogores*; 2.^a a TUNGUSA, composta dos *Tungús* (na Siberia) e dos *Mandchús* (na China); 3.^a a TURCA, composta dos *Turcos* (na Turquia), dos *Turcomanos* e *Usbecks* (no Turkestan), e dos *Kirghizes* (na Siberia); 4.^a a UGRIANA OU FINNEZA, composta dos *Ostiakes*, *Samoyedos* e outros povos

da Siberia;—2.º o RAMO CHINEZ, que comprehende 5 familias: a CHINEZA propriamente dita, a COREANA (na Coréa) a TIBETANA, a JAPONEZA e a INDO-CHINEZA, composta esta dos *Birmans*, *Siamezes* e *Annamitas*.

A RAÇA MALAIA conta na Asia apenas os *Malaios*, que habitam a peninsula de Malaca.

Religiões.—Todos os cultos são professados na Asia. O *Judaismo* tem sectarios em differentes paizes. Os *gregos schismaticos* estão particularmente na Russia e Turquia Asiaticas; os *protestantes*, nas possessões inglezas; e os *catholicos* acham-se espalhados por toda a parte. O *mahometismo* domina na Arabia, Turquia, Persia, Afghanistan, Turkestan, Belutchistan, em algumas partes da India e na peninsula de Malaca; o *brahmanismo* domina no Hindostão; o *buddhismo*, que é a religião que conta mais sectarios na Asia, domina na Indo-China, na ilha de Ceylão, na China e no Japão. A religião de *Confucio* é professada pela cõrte e lettrados da China; e o culto de *Sinto*, pelos nobres do Japão. Ha na Persia e na India alguns *parsas* ou *guebros*, que adoram o fogo. Um grande numero de tribus barbaras, espalhadas pelo Norte da Asia, professam a mais grosseira idolatria.

Governos.—Os governos da Asia são mais ou menos despoticos.

SECÇÃO III

AFRICA

I.—DESCRIÇÃO PHYSICA

1.—Considerações geraes

Limites.—A Africa, que occupa o S. O. do Antigo Continente, é limitada ao N. pelo Mediterraneo e o estreito de Gibraltar; o O. pelo oceano Atlantico; ao S. pelos oceanos Atlantico e Indico; e a L. pelo oceano Indico, mar Vermelho e o isthmo de Suez.

Superficie.—A superficie da Africa é de 29,800,000 kilometros quadrados, isto é, tres vezes maior que a Europ

Aspecto geral.—A Africa é uma vasta peninsula de forma quasi triangular, ligada ao Antigo Continente pelo is-

thmo de Suez. Suas costas são muito menos recortadas que as da Europa e da Asia. Apresenta os maiores contrastes de fertilidade e esterilidade. Grande parte da sua superficie está coberta de desertos arenosos, em meio dos quaes se encontram alguns terrenos ferteis chamados *oasis*: o deserto de *Sahara*, que é o maior do globo, occupa quasi toda a parte septentrional. O interior da Africa é ainda pouco conhecido.

Clima.—O clima da Africa é em geral excessivamente quente. As costas, á excepção das do Mediterraneo e da extremidade meridional, são pouco saudaveis.

Produções.—A Africa possui minas de ouro, ferro, cobre, chumbo e diamantes. Entre os vegetaes notam-se todas as especies de palmeiras (entre outras a que dá tamaras), a figueira, a bananeira, a lorangeira, a oliveira, o chi ou arvore de manteiga, a acacia (que dá a gomma-arabica), o ebano, o sandalo, o baobab (a maior arvore que se conhece), etc. A Africa produz tambem mandioca, milho, arroz, pimenta, café, assucar, tabaco, algodão, anil, cochonilha, sesamo e outras plantas oleaginosas. Nos paizes septentrionaes e na Colonia do Cabo, cultiva-se a vinha, o trigo e outros cereaes.

Entre os quadrupedes da Africa notam-se o leão, o tigre, o rhinoceronte, o bufalo, o elephante, o camello, o dromedario, a girafa, a zebra, o hippopotamo, o crocodilo, muitas especies de macacos, etc. Entre os reptis notam-se enormes serpentes, como a giboia; e entre os passaros, o avestruz, o albatroz, a cegonha, muitas especies de papagaios, etc. Multidão de insectos damnhos infestam esta parte do mundo. Certos paizes criam grande quantidade de carneiros, cavallos e gado vaccum; as abelhas fornecem muita cera. As costas da Barbaria abundam em coral.

2.—Paizes da Africa

A Africa divide-se em 20 paizes ou regiões principaes, dos quaes 5 na costa do Mediterraneo, 5 na costa do oceano Atlantico, 1 ao Sul entre o oceano Atlantico e o mar das Indias, 5 na costa do mar das Indias, 2 na costa do mar Vermelho e 2 immensas regiões no interior.

Os cinco paizes na costa do Mediterraneo são: o EGYPTO, cap. *Cairo*, cid. princ. *Alexandria*; a TRIPOLITANA, cap. *Tri-*

poli; a regencia de TUNIS ou TUNISIA cap. *Tunis*; a ARGELIA, cap. *Argel*; e o imperio de MARROCOS, cap. *Fez*. O Egypto é tributario da Turquia; a Tripolitana é hoje provincia turca; a Argelia é uma possessão franceza; a regencia de Tunis está sob o protectorado da França. A Tripolitana, a Tunisia, a Argelia e o imperio de Marrocos chamam-se *Estados da Barbaria*.

Os cinco paizes na costa do oceano Atlantico são: 1.º o grande deserto de SAHARA; 2.º a SENEGAMBIA, pertencente em grande parte á França e á Inglaterra, cids. princ. *São Luis* e *Bathurst*; 3.º a GUINÉ SEPTENTRIONAL ou SUPERIOR ou simplesmente GUINÉ (com algumas possessões europeas), cids. princ. *Cumassia*, *Abomey* e *Benin*; 4.º a GUINÉ MERIDIONAL ou INFERIOR, chamada tambem CONGO, que comprehende o *Congo Frances*, o *Estado livre do Congo* e as possessões portuguezas, cuja cápital é *Loanda*; 5.º a HOTTENTOCIA, paiz pouco conhecido, pertencente á Allemanha e á Inglaterra.

O paiz entre o oceano Atlantico e o mar das Indias é a AFRICA AUSTRAL INGLEZA, comprehendendo a *Colonia do Cabo*, cap. a cidade do *Cabo*, e outras colonias, inclusive as ex-republicas do *Transvaal* e *Orange*.

Os cinco paizes na costa do mar das Indias são: a CAFRA-RIA, pertencente á Inglaterra, cid. princ. *D'Urban*; o governo portuguez de MOÇAMBIQUE, cap. *Moçambique*; o ZANGUEBAR, cap. *Zamsibar*; o SOMAL; e a ilha de MADAGASCAR, colonia franceza, cap. *Tananarivo*.

Os dous paizes na costa do mar Vermelho são: a ABYSSINIA, cap. actual *Addis-Alam*; e a NUBIA, pertencente ao Egypto, cap. *Kartum*.

As duas immensas regiões do interior são: 1.ª a NIGRICIA SEPTENTRIONAL ou SUDAN, cids. princ. *Tombuctú*, *Sakatú* e *Kano*; 2.ª a NIGRICIA MERIDIONAL, que é pouco conhecida, hoje pertencente á Inglaterra, á Allemanha e ao Estado livre do Congo.

3.—Mares, golfos, estreitos da Africa

Mares.—Os mares que banham a Africa são: ao N. o *Mediterraneo*; ao O. o *oceano Atlantico*, que fórma o mar denominado *golfo de Guiné*; a L. o *oceano Indico* ou *mar das Indias*, que fórma o canal de *Moçambique*, entre Mo-

gambique e Madagascar, e o *mar Vermelho*, entre a Africa e a Arabia.

Golfos.— Os principaes da Africa são: o de *Sidra*, na provincia turca de Tripoli, e o de *Cabes*, na regencia de Tunis, formados pelo Mediterraneo; os de *Benin* e *Biafra*, na costa de Guiné, formados pelo golfo de Guiné; o de *Aden*, entre o Somal e a Arabia, formado pelo oceano Indico; e o de *Suez*, entre o Egypto e a Arabia Petrêa, formado pelo mar Vermelho.

Estreitos.— Ha na Africa só dois estreitos notaveis: o de *Gibraltar*, entre o imperio de Marrocos e a Hespanha; e o de *Bab-el-Mandeb*, á entrada do mar Vermelho.

4.— Ilhas e cabos da Africa

Ilhas.— As ilhas principaes da Africa são:

NO MEDITERRANEO: *Gerba*, no golfo de Cabes.

NO OCEANO ATLANTICO: o grupo da *Madeira*, o archipelago das *Canarias* (cujas ilhas principaes são: *Tenerife* e *Grã-Canaria*); o archipelago de *Cabo-Verde* (cujas ilhas principaes são: *S. Thiago*, *S. Antão* e *S. Vicente*); *Gorêa*, o archipelago de *Bissagós*, *Fernando-Pó*, *Príncipe*, *S. Thomé*, *Anno-Bom*, *Ascensão* e *Santa-Helena*.

NO OCEANO INDICO: *Madagascar*, *Santa-Maria*, *Nossi-Bé*, as *Mascarenhas* (que constam das ilhas *Reunião*, *Mauricio* e *Rodrigo*); as *Comores*, as *Almirantas*, as *Seychelles*, *Zanzibar* e *Socotorá*.

D'estas ilhas *Gerba* pertence á regencia de Tunis; *Madeira*, as do *Cabo-Verde*, algumas das *Bissagós*, *S. Thomé* e *Príncipe* pertencem a Portugal; as *Canarias*, *Fernando-Pó* e *Anno-Bom* pertencem á Hespanha; *Ascensão*, *Santa-Helena*, *Mauricio*, *Rodrigo*, as *Almirantas*, as *Seychelles* e *Socotorá* pertencem á Inglaterra; *Madagascar*, *Gorêa*, as *Comores*, *Santa-Maria*, *Reunião* e *Nossi-Bé* pertencem á França; *Zanzibar* está sob o protectorado da Inglaterra.

Cabos.— Os mais notaveis da Africa são: os cabos *Bom* e *Branco*, na regencia de Tunis; o *Ceuta* e o *Spartel*, em Marrocos; o *Bojador* e o *Branco*, no Sahara; o *Verde*, na Sene-gambia; o das *Palmas*, o das *Tres Pontas* e o *Formoso*, na Guiné Septentrional; o *Lopes* e o *Negro*, na Guiné Meridional; o da *Boa Esperança* e o das *Agulhas*, na Colonia do

Cabo; o das *Correntes* e o *Delgado*, em Moçambique; o *Guardafui*, no Somal; e os de *Ambar* e *Santa-Maria*, ao N. e S. de Madagascar.

5.—Montanhas, volcões e vertentes da Africa

Montanhas.—As principaes montanhas da Africa são: o monte *Atlas*, que se estende pela Barbaria desde o oceano Atlantico até o golfo de Sidra, e cuja parte mais elevada está no imperio de Marrocos; as *montanhas da Abyssinia*; os montes *Kenia* e *Kilimandjaro*, que são os mais elevados da Africa, a O. do Zanguebar; os montes *Lupata*, a O. do governo de Moçambique; os montes *Nieuweld*, na Colonia do Cabo; e a serra de *Kong*, entre o Sudan e a Guiné.—Nas ilhas notam-se o *pico de Tenerife*, na ilha de Tenerife, e as *montanhas de Madagascar*.

Volcões.—O mais celebre, o do *pico de Tenerife*, está extincto. Entre os activos citam-se o *Kirurga*, a léste de Victoria-Nyanza, no continente, e alguns outros nas ilhas, como o da *Corôa*, em uma das Canárias; o do *Fogo*, no archipelago de Cabo-Verde, e o da *Reunião*.

Vertentes.—A Africa apresenta 4 vertentes geraes: a do Mediterraneo ao N., a do oceano Atlantico a O., a do oceano Indico a L., e a vertente interior inclinada para o lago Tchad.

6.—Lagos e rios da Africa

Lagos.—Os principaes da Africa são: o lago *Dembéa* ou *Tzana*, na Abyssinia; o *Kerum* e o *Menzaleh*, no Egypto; o *Tchad*, no Sudan; o *Victoria-Nyanza*, o *Alberto-Nyanza*, o *Tanganyika* e o *Nyassa*, no interior da Africa Meridional.

Rios.—Os rios principaes de Africa são:

NA VERTENTE DO MEDITERRANEO: o *Nilo*, que é o maior da Africa, e atravessa o Sudan, a Nubia e o Egypto; o *Medjerdah*, na Tunisia; o *Chelif*, na Argelia; e o *Maluia*, em Marrocos.

NA VERTENTE DO OCEANO ATLANTICO: o *Senegal*, o *Gambia* e o *Rio Grande*, na Senegambia; o *Niger*, que é o terceiro

rio da Africa, na Guiné Septentrional o *Zaire* ou *Congo*, o segundo dos rios em extensão, o *Coanza* e o *Cunene*, na Guiné Meridional, e o *Orange* ou *Gariiep*, limite septentrional da Colonia do Cabo.

NA VERTENTE DO OCEANO INDICO: o *Limpopo*, na Cafraria; o *Zambese*, que é o quarto rio maior da Africa, e o *Rocuma*, no governo de Moçambique; o *Rufidji* e o *Djuba*, no Zanguebar; o *Haines*, no Somal.

NA VERTENTE INTERIOR: o *Chari* e o *Waubé*, que desaguam no lago Tchad.

II. — DESCRIÇÃO POLITICA

População e raças. — Não ha dados para determinar exactamente a população da Africa; suppõe-se porém que não deve ser inferior a 150 milhões de habitantes, de diferentes raças. Os do Norte, ainda que muito morenos e quasi pretos, pertencem por sua physionomia á raça caucasea, e são: os *Berberes*, os *Mouros*, os *Coptas*, descendentes dos antigos Egyptios, os *Nubios*, os *Abexins* ou *Ethiopes*, etc. Os *Arabes*, que pertencem á raça semitica, estão espalhados em grande numero na metade septentrional da Africa e na sua costa oriental. Os *Malgaches*, habitantes de Madagascar, são de raça malaia. Os outros habitantes da Africa pertencem á raça negra propriamente dita, e notam-se entre elles os *Negros*, os *Cafres* e os *Hottentotes*. Os Europeus ou descendentes de Europeus acham-se espalhados nas possessões européas e no Egypto.

Religiões. — O *mahometismo* domina no Norte, parte do centro, e sobre grande extensão das costas do oceano Indico. Os *Coptas*, os *Abexins* e os Europeus professam o *christianismo*. Ha muitos *Judeus* nas cidades commerciantes do Norte. A maior parte dos negros seguem o *fetichismo*.

Gráo de civilisação. — A maior parte dos povos Africanos jazem na mais completa barbaria. Só se encontra alguma civilisação nas costas do Mediterraneo e do mar Vermelho, na colonia do Cabo e nas ilhas pertencentes a Estados europeus.

Governos. — Quasi todos os soberanos da Africa são despotas, que dispõem a seu capricho dos bens e vidas de seus vassallos.

SECÇÃO IV

AMERICA

I.—DESCRIÇÃO PHYSICA

1.—Considerações geraes

Limites.—A America, chamada tambem *Novo-Continente* e *Novo-Mundo*, é limitada ao N. pelo oceano Glacial Arctico, a L. pelo oceano Atlantico, e a O. pelo oceano Pacifico (1).

Superficie.—É de 41 milhões e meio de kilom. quadradados, isto é, quasi igual á superficie da Asia.

Aspecto geral.—O continente da America compõe-se de duas vastissimas peninsulas, a *America Septentrional* e a *America Meridional*, ligadas pelo isthmo de Panamá. As costas da America Septentrional são muito irregulares e recortadas como as da Europa e da Asia; porém as da America Meridional são geralmente uniformes como as da Africa.—A immensa cordilheira que se prolonga por toda a costa occidental da America, contendo os volcões mais terriveis e elevados do globo, dá origem a altos e extensos planaltos, como os da Bolivia, Perú, Colombia e Mexico.—A America possui os dous maiores rios do mundo: o *Amazonas* e o *Mississipi*, cujos affluentes se avantajam em volume de aguas aos rios mais importantes da Europa. Na America Meridional nenhum rio consideravel desemboca no oceano Pacifico, pela proximidade da cordilheira dos Andes. Os lagos do Canadá, que vertem no rio de S. Lourenço, apresentam a mais vasta reunião de agua doce de todo o globo.

A America Septentrional comprehende 5 regiões bem distinctas: 1.^a as terras arcticas, que se compõem de immensidade de ilhas e peninsulas pouco conhecidas e separadas por braços de mar cobertos de gelo; 2.^a uma vastissima planicie a Leste dos montes Rochosos, que occupa quasi todo o Dominio do Canadá e a grande bacia do Mississipi nos Estados-Unidos; 3.^a uma longa extensão de terras altas e montanhosas

(1) Os oceanos Atlantico e Pacifico encontram-se no cabo Horn, ao S. da America Meridional.

a O. dos montes Rochosos, a qual se estende tambem pelo Mexico e America Central; 4.^a a longa planicie a L. dos montes Alleghany, que é a parte mais povoada dos Estados-Unidos; 5.^a o importantissimo archipelago das Antilhas.

A America Meridional apresenta tambem regiões bem distinctas: 1.^o uma longa zona de terra apertada entre os Andes e o oceano Pacifico, que vai do isthmo de Panamá á Patagonia; 2.^o um extenso e altissimo planalto que vai da Colombia á Bolivia; 3.^o tres grandes planicies: a do Orinoco, que comprehende os *llanos* da Colombia e Venezuela; a do Amazonas, coberta de immensas florestas; e a do Rio da Prata, que encerra vastas *pampas* e se estende pela Patagonia; 4.^o o grande planalto central do Brazil, muito menos elevado que o da Bolivia e Perú.

Clima.—A America, que se estende quasi desde o pólo Norte até o circulo polar do Sul, offerece todas as variedades de climas.

Produções.—A America e a parte do mundo mais rica em mineraes: possui minas de ouro, prata, platina, cobre, ferro, chumbo, estanho, mercurio, carvão de pedra, petroleo, diamantes, pedras preciosas, etc.

Entre os vegetaes indigenas da America merecem menção o milho, a batata, a mandioca, o algodoeiro, o cacaozeiro, a bananeira, o coqueiro, o nopal que cria a cochonilha, a quina, a baunilha, a ipecacuanha, a jalapa e outras importantes plantas medicinaes, o tabaco, a pimenta, o pão campeche, o pão brazil, a arvore da borracha, a herba-mate e grande variedade de madeiras preciosas. Têm sido transplantadas com bom successo para a America a canna de assucar, o cafezeiro, o anil, toda a sortê de cereaes e quasi todas as plantas uteis do Antigo Continente.

Os principaes animaes indigenas da America são: entre os mamíferos, o alce, o bisão, o boi muscado, o urso, o lynce, a renna, o cão da Terra-Nova, o castor, o arminho, a marta e outros muitos animaes de pelles estimadas, nas terras frias da America Septentrional; a onça, o jaguar, a anta, o tamanduá, o tatú, especies numerosas de macacos, etc., nas terras quentes; a lhama, a alpaca, a vicunha, o guanaco, a chinchilla, nos Andes. Entre as aves: o condor, o maior dos volateis, o avestruz, grande variedade de papagaios, araras, beija-flores e um sem numero de outras que causam admiração pela viveza das côres de suas pennas. Entre os reptis: a giboia, a cas-

cavel, a coral e outras muitas cobras venenosas, o jacaré, etc. As costas são muito abundantes de peixes; é importantissima a pesca do bacalhão (no banco da Terra-Nova) e a da baléa. Os Europeus trouxeram para a America todos os seus animaes domesticos. Os bois e cavallo tornaram em algumas partes ao estado selvagem.

2.—Paizes da America

A America divide-se em 18 paizes: 6 na America Septentrional, e 12 na America Meridional.

Os seis da America Septentrional são: 1.º a GROENLANDIA, possessão dinamarqueza; 2.º a AMERICA SEPTENTRIONAL INGLEZA ou DOMINIO DO CANADÁ, cap. *Ottawa*, cids. princs. *Quebec* e *Montreal*; 3.º os ESTADOS-UNIDOS DA AMERICA, cap. *Washington*, cids. princs. *Nova-York* e *Philadelphia*; 4.º o MEXICO, cap. *Mexico*; 5.º a AMERICA CENTRAL, dividida em 6 republicas (PANAMÁ, cap. *Panamá*; GUATEMALA, cap. *Guatemala*; HONDURAS, cap. *Tegucigalpa*; SALVADOR, cap. *S. Salvador*; NICARAGUA, cap. *Managua*; COSTA-RICA, cap. *S. José*). 6.º as ANTILHAS, cids. princs. *Havana*, na ilha de Cuba, e *Porto-Principe*, na de Haiti.

Os doze paizes da America Meridional são: 1.º A COLOMBIA (outr'ora NOVA-GRANADA), cap. *Bogotá*; 2.º a VENEZUELA, cap. *Caracas*; 3.º as GUYANAS INGLEZA, HOLLANDEZA E FRANCEZA, caps. *Georgetown*, *Paramaribo* e *Cayena*; 4.º o BRAZIL, cap. *Rio de Janeiro*, cids. princs. *S. Paulo*, *Nitche-roy*, *Bahia* e *Recife*; 5.º o URUGUAY, cap. *Montevideo*; 6.º a REPUBLICA ARGENTINA, cap. *Buenos-Aires*; 7.º o PARAGUAY cap. *Assumpção*; 8.º o EQUADOR, cap. *Quito*; 9.º o PERU, cap. *Lima*; 10.º a BOLIVIA, cap. *Sucre*, cid. princ. *La Paz*; 11.º o CHILE, cap. *Santiago*, cid. princ. *Valparaíso*; 12.º a PATAGONIA, pertencente parte á republica Argentina, e parte ao Chile.

3.—Mares, golfos, estreitos da America

Mares.—A America é banhada por 8 mares, dos quaes 3 principaes e 5 menores.

Os 3 mares principaes são: o oceano *Glacial Arctico*, ao Norte; o oceano *Atlantico*, a Léste; e o Grande Oceano ou oceano *Pacifico*, a Oéste.

Os 5 mares menores são: o mar ou bahia de *Baffin*, entre a Groenlandia e as terras arcticas do Dominio do Canadá, formado pelo oceano Glacial Arctico;—o mar ou bahia de

Hudson, entre terras do Dominio do Canadá; o mar denominado *golfo do Mexico*, entre o Mexico e os Estados-Unidos da America, o *mar das Antilhas*, entre as Antilhas, a America Central e as republicas da Colombia e Venezuela, formados pelo oceano Atlantico;—e o *mar de Bering*, entre o N. O. da America e a Siberia, formado pelo Grande Oceano.

Golfos.—Os principaes golfos da America são: o de *Kotzebue*, no territorio de Alaska, e o de *Boothia*, ao N. do Dominio do Canadá, formados pelo oceano Glacial;—o de *James*, formado pela bahia de Hudson;—o de *S. Lourenço* e a bahia de *Fundy*, a L. do Dominio do Canadá; as bahias de *Delaware* e *Chesapeake*, a L. dos Estados-Unidos da America; e os golfos de *S. Mathias* e *S. Jorge*, a L. da Patagonia, formados pelo oceano Atlantico;—o golfo de *Vera-Cruz* ou de *Campeche*, no Mexico, formado pelo golfo do Mexico;—os de *Honduras* e dos *Mosquitos*, na America Central; o de *Dárien*, na Colombia, e os de *Maracaibo* ou *Venezuela* e de *Paria*, em Venezuela, formados pelo mar das Antilhas;—o de *Guayaquil*, no Equador; o de *Panamá*, na Colombia; os de *California* ou *mar Vermelho* e de *Tehuantepec*, no Mexico, formados pelo oceano Pacifico;—os de *Bristol* e *Norton*, no territorio de Alaska, formados pelo mar de Bering.

Estreitos.—Os principaes estreitos da America são: o estreito de *Bering*, entre a America e a Siberia; o de *Davis*, ao S. do mar de Baffin, entre a Groenlandia e as terras arcticas do Dominio do Canadá; o *canal de Fox* e o *estreito de Hudson*, ao N. do mar de Hudson; o de *Belle-Ile*, entre a ilha de Terra-Nova e a Terra-do-Labrador; o canal de *Florida* ou de *Bahama*, entre a península de Florida de um lado e o archipelago de Bahama e a ilha de Cuba do outro; o de *Yucatan*, entre a península de Yucatan e Cuba; o *estreito de Magalhães*, entre a Patagonia e o archipelago de Magalhães; e o de *Lemaire*, ao S. da Patagonia, entre a ilha dos Estados e a Terra do Fogo.

4. — Ilhas, peninsulas, isthmos, cabos da America

Ilhas.—As ilhas principaes da America são:

No OCEANO GLACIAL ARCTICO: a *Groenlandia*, que pertence á Dinamarca; e as *Terras Arcticas* ou *Archipelago Arctico* da America Inglesa.

NO MAR DE HODSON: *Southampton*, que pertence á Inglaterra.

NO OCEANO ATLANTICO: *Terra-Nova*, pertencente á Inglaterra; *Cabo-Bretão*, *Principe-Eduardo* e *Anticosti*, que fazem parte do Dominio do Canadá; *Rhodes* e *Longa*, na costa dos Estados-Unidos, pertencente aos mesmos; o *archipelago das Bermudas* e o *das Lucayas* ou *de Bahama*, pertencentes á Inglaterra; as *Grandes Antilhas* e as *Pequenas Antilhas*, entre o mar das Antilhas e o oceano Atlantico, que pertencem a differentes nações; o *grupo de Marajó* ou de *Joannes*, na fôz do Amazonas; *Maranhão*, *Itaparica*, *Ilha-Grande*, *S. Sebastião*, *S. Francisco* e *Santa-Catharina*, ao longo da costa do Brazil; *Fernando de Noronha* e *Trindade*, afastadas da costa, todas pertencentes ao Brazil; e o *archipelago de Falkland* ou *ilhas Malvinas*, ao S. da America Meridional, pertencente á Inglaterra.

ENTRE OS OCEANOS ATLANTICO E PACIFICO: o *archipelago de Magalhães*, cuja ilha principal é a *Terra do Fogo*, dividida entre a Republica Argentina e o Chile. Merecem tambem menção a ilha da *Desolação*, pertencente ao Chile, e a ilha dos *Estados*, pertencente á Republica Argentina.

NO OCEANO PACIFICO: o *archipelago Patagonio*, na costa occidental da Patagonia, o *archipelago de Chonos*, a ilha *Chiloé* e as de *João Fernandes*, pertencentes ao Chile; o *archipelago de Gallapagos*, pertencente á republica do Equador; o *archipelago das Perolas*, no golfo do Panamá, pertencente á Colombia; as ilhas *Revilla Gigedo*, na costa occidental do Mexico, ao qual pertencem; a ilha *Quadra-e-Vancouver* e as da *Rainha Carlota*, que fazem parte do Dominio do Canadá; o *archipelago do Principe de Galles*, a ilha *Kodiak* e o *archipelago das Aleutes*, no territorio de Alaska, pertencentes aos Estados-Unidos da America.

As Grandes Antilhas são: *Cuba*, hoje republica, e *Porto-Rico*, pertencente aos Estados-Unidos na America; *Haiti*, que fórma dous Estados independentes, e a *Jamaica*, pertencente á Inglaterra.—As pequenas Antilhas dividem-se em *ilhas de Barlavento* e *ilhas de Sotavento*. Entre as primeiras notam-se: o grupo das *Virgens*, cujas ilhas principaes são *S. Thomas* e *Santa-Cruz*, pertencentes á Dinamarca; *S. Martinho*, que pertence parte á França e parte á Hollanda; *S. Eustachio*, pertencente á Hollanda; *S. Christovão*, *Barbuda*, *Antigoa*, *Monserate*, *Dominica*, *Santa-Luzia*, *S. Vicente*, *Barbada*, *Granada*, *Tabago*, *Trindade*, que pertencem

cem á Inglaterra; *Guadelupe*, *Maria-Galante*, *Martinica* e *S. Bartholomeu*, que pertencem á França. — Entre as ilhas de Sotavento notam-se *Margarida*, pertencente á Venezuela; *Buen-Aire*, *Curaçao* e *Oruba*, pertencentes á Hollanda.

Peninsulas.—As peninsulas principaes da America são: a de *Melville*, a de *Boothia-Felix*, a *Terra do Labrador* e a *Nova-Escocia*, no Dominio do Canadá; a *Florida*, ao S. dos Estados-Unidos; o *Yucatan*, no Mexico; a península de *Gujira*, na Colombia; a *Patagonia*, ao S. da America Meridional; a *Velha-California*, no Mexico; e a península de *Alaska*, no territorio de Alaska.

Isthmos.—O principal da America é o isthmo de *Panamá*, que une a America Meridional á America Septentrional.

Cabos.—Os mais notaveis da America são: o *Farewell*, ao S. de Groenlandia; o *Chudleigh* e o *Charles*, ao N. e ao L. da Terra do Labrador; o *Race*, ao S. E. da Terra-Nova; o *Sable*, ao S. da Nova-Escocia; o *Cod* e o *Hatteras*, a L. dos Estados-Unidos; o *Sable* ou *Tancha*, ao S. da Florida; o *S. Antonio*, a O. de Cuba; o *Catoche*, ao N. do Yucatan; o *Graças-a-Deus*, na America Central; o *Gallinas*, na Colombia; o *Paria*, na Venezuela; os cabos *Orange*, *Norte*, *S. Roque*, *S. Agostinho*, *S. Thomé* e *Frio*, na costa do Brazil; o *Santa Maria*, na republica do Uruguay; o *Santo Antonio* e o *Corrientes*, na Argentina; o das *Virgens*, no estreito de Magalhães; o *Froward*, extremidade meridional do Novo-Continente, no estreito de Magalhães; o *Horn*, ao S. do archipelago de Magalhães; o *Parina* e o *Branco*, ao N. O. do Perú; o *Corrientes*, no Mexico; o *S. Lucas*, ao S. da península de California; o *Mendocino*, a O. dos Estados-Unidos; o *Occidental* ou *Principe de Galles* e o *Barrow*, no territorio de Alaska, o primeiro no estreito de Bering, opposto ao cabo Oriental, na Asia.

5. — Montanhas, volcões e vertentes da America

Montanhas.—As principaes cadeias de montanhas da America são 11: 5 na America Septentrional e 6 na America Meridional.

As 5 da America Septentrional são: os montes *Rochosos*, ao O. do Dominio do Canadá e dos Estados-Unidos da Ame-

rica; a *Serra Madre* ou *cordilheira do Mexico*, no Mexico; a *cordilheira da America Central*; a *cadeia do Pacifico*, do territorio de Alaska até a península da California; e os montes *Alleghany* ou *Apalaches*, a L. dos Estados-Unidos.

As 6 cadeias da America Meridional são: a *cordilheira dos Andes*, que é a cadeia mais elevada do Novo Mundo e se estende ao longo de toda a costa occidental da America do Sul; a serra de *Paracaima*, entre o Brazil e a Venezuela; a de *Tumucuraque*, entre o Brazil e as Guyanas; a *serra do mar*, a do *Espinhaço* e a cadeia das *Vertentes*, no Brazil.

Os montes mais elevados da America são o *Nevado de Sorata*, ponto culminante de toda a America (7,700 metros de altitude), e o *Nevado de Illimani*, ambos na Bolivia, e o *Aconcagua*, no Chile.

Volcões.—A America tem não só muitos volcões, como os mais terriveis e elevados do globo. Os principaes são: o *S. Elias*, no territorio de Alaska; o *Popocatepetl*, o *Orizaba*, o *Colima* e o *Jorullo*, no Mexico; o de *Fogo*, o *d'Agua*, etc., na America Central; o *Cotopaxi*, o *Pichincha* e o *Antisana*, no Equador; o *Arequipa* e o *Gualatieri*, no Perú; e o *Aconcagua*, o mais alto do globo, no Chile.

Vertentes.—A America está dividida pelos montes Rochosos, serra Madre, cordilheira da America Central e cordilheira dos Andes, em duas grandes vertentes: uma *oriental*, muito larga e inclinada para os oceanos Glacial Arctico e Atlantico; a outra *occidental*, muito estreita, sobretudo na America Meridional, e inclinada para o oceano Pacifico.

6. — Lagos e rios da America

Lagos.—Os lagos principaes da America são: o *Grande Lago do Urso*, o *Grande Lago dos Escravos*, os de *Athabasca*, *Caribú*, *Manitoba* e *Winnepeg*, no Dominio do Canadá; o lago *Superior*, que é o maior da America, o *Huron*, o *Saint-Clair*, o *Erié* e o *Ontario*, entre o Dominio do Canadá e os Estados-Unidos da America; o *Michigan*, o *Champlain* e o *Salgado*, nos mesmos Estados-Unidos; o *Chapala* e o *Texcusco*, no Mexico; o *Nicaragua*, na America Central; o *Maracaibo*, ao S. do golfo do mesmo nome, na Venezuela; o *Titicaca*, notavel por sua grande elevação, entre o Perú e a Bolivia; o *Lauricocha*, no Perú; o *Bebedero*, e de *Los Po-*

rongos, na Republica Argentina; e as *lagôas dos Patos e Mirim*, ao S. do Brazil, no Estado do Rio Grande do Sul.

Rios.—Os rios principaes da America são 46, os quaes desembocam nos seguintes mares:

1 no oceano Glacial Arctico, que é o *Mackenzie*;

4 no mar de Hudson, que são: o *Churchill*, o *Nelson*, o *Seyvern* e o *Albany*;

32 no oceano Atlantico, a saber: o *S. Lourenço*, no Dominio do Canadá; o *Connecticut*, o *Hudson*, o *Delaware*, o *Susquehannah* e o *Potomac*, nos Estados-Unidos; o *Orinoco*, na Venezuela; o *Essequibo* e o *Demerara*, na Guyana Ingleza; o *Corentyne*, entre a Guyana Ingleza e a Hollandeza; o *Surinam*, nesta Guyana; o *Maroni* e o *Oyapoc*, que separam a Guyana Franceza da Hollandeza e do Brazil; o *Amazonas*, o *Tocantins*, o *Gurupy*, o *Mearim*, o *Itapicurú-Grande*, o *Parahyba*, o *Jaguaribe*, o *Parahyba do Norte*, o *S. Francisco*, o *Paraguassú*, o *de Contas*, o *Jequitinhonha* ou *Belmonte*, o *Mucury*, o *Dôce*, o *Parahyba do Sul* e o *Jacuhi*, no Brazil; o *rio da Prata*, formado dos rios *Uruguay* e *Paraná*, entre as republicas do Uruguay e Argentina; o *Colorado* e o *Negro*, na Republica Argentina;

3 no golfo do Mexico, que são: o *Mobile* ou *Alabama* e o *Mississipi*, nos Estados-Unidos; e o *rio Grande do Norte* ou *rio Bravo*, entre os Estados-Unidos e o Mexico;

1 no mar das Antilhas, que é o *Magdalena*, na Colombia;

1 no mar de Bering, que é o *Yukon*, no territorio de Alaska;

4 no oceano Pacifico, que são: o *Fraser*, no Dominio do Canadá; o *Oregon* ou *Columbia*, nos Estados-Unidos; o *Colorado*, que hanha os Estados-Unidos e o Mexico e se lança no golfo de California; e o *Santiago*, no Mexico.

Affluentes.—Os principaes affluentes dos rios mencionados são: o *Ottawa*, affluente do *S. Lourenço*; o *Missuri*, o *Arkansas* e o *Ohio*, affluentes do *Mississipi*; o *Cauca*, affluente do *Magdalena*; o *Meta*, affluente do *Orinoco*; o *Ucayale*, o *Javary*, o *Purús*, o *Madeira*, o *Tapajoz* e o *Xingú*, affluentes da margem direita do *Amazonas*; o *Içá* ou *Putumayo*, o *Japurá* ou *Caquetá*, e o *rio Negro*, affluentes da margem esquerda do *Amazonas*; o *Araguaya*, affluente do *Tocantins*; o *Paraguay*, o *Paranahyba*, o *Pardo*, o *Sapucahy*, o *Tietê*, o *Paranapanema* e o *Curitiba* ou *Iguassú*, affluentes do *Paraná*; o *Ibicuhy*, o *Quarahim* e o *Negro*, affluentes do *Uruguay*.

II. — DESCRIÇÃO POLITICA

População, raças e linguas. — A população da America calcula-se em cerca de 145 milhões de habitantes, que se podem distribuir em 4 classes: os *brancos Europeus* ou descendentes de Europeus; os *Indios*, raça indigena, que tem côr de cobre; os *Negros*, raça africana; e as *raças mixtas*.

As linguas mais falladas na America são: o *ingles*, que se falla nos Estados-Unidos, no Dominio do Canadá e nas Antilhas e Guyana inglezas; o *hespanhol*, que se falla no Mexico, na America Central, em todas as republicas da America Meridional e nas Antilhas hespanholas; o *portuguez*, que se falla no Brazil; o *frances*, que se falla no Baixo-Canadá, nas Antilhas e Guyana francezas, e na republica de Haiti. Em geral cada colonia falla a lingua da sua metropole. Ha tambem muitos idiomas indigenas.

Religiões. — Todos os habitantes civilisados da America são christãos. A religião catholica é professada no Baixo-Canadá, no Mexico, na America Central, em Haiti, Cuba, Porto-Rico, nas Antilhas francezas e em toda a America Meridional, á excepção das Guyanas ingleza e hollandeza. — A religião protestante é professada nas colonias inglezas e hollandezas, e domina, debaixo de diversas fórmãs, nos Estados-Unidos, onde o catholicismo vai fazendo cada dia maiores progressos. As tribus selvagens de indios são entregues pela maior parte ao fetichismo.

Fórmãs de governo. — O governo republicano é o que rege todos os Estados independentes da America.

SECÇÃO V

OCEANIA

I. — DESCRIÇÃO PHYSICA

1. — Considerações geraes

Situação. — A Oceania, que se compõe do continente da Australia, e d'uma infinidade de ilhas espalhadas no Grande Oceano, está situada a S. E. da Asia e a O. da America.

Superficie. — Avalia-se em 11 milhões de kilometros quadrados.

Grandes divisões. — A Oceania divide-se em 3 partes: a *Malasia* a O.; a *Melanesia* ao S. O.; e a *Polynesia* a L. Pertencem a ella tambem algumas das *Terras Antarcticæ*, situadas no Oceano Glacial do Sul.

Aspecto geral e clima. — A Oceania é notavel por seus bellos panoramas e sua soberba vegetação. As ilhas da Malasia são montuosas; quanto ás das outras partes da Oceania, umas são baixas, outras elevam-se a uma altura consideravel acima do nivel do mar, e grande parte d'ellas são rodeadas de recifes e bancos de coral. O interior da Australia é provavelmente árido como o da Africa. Embora esteja a Oceania em grande parte situada na zona torrida, a sua temperatura é não obstante moderada e agradável, em razão das brisas do mar que refrescam suas ilhas.

Produções. — A Oceania tem minas de ouro, cobre, ferro, chumbo, estanho, carvão de pedra, pedras preciosas e diamantes. A Australia é o paiz que possui as mais ricas minas de ouro que se conhecem.

Na Malasia encontram-se todos os vegetaes da India; cultiva-se especialmente a pimenta, canela, noz muscada, cravo, camphora, tabaco, café, algodão, canna d'assucar, anil, gengibre e arroz, que é o principal alimento dos habitantes. Os bosques contêm madeiras preciosas para construcção e tinturaria. As ilhas da Malasia possuem a maior parte dos animaes do Sul da Asia, como elephantes, rhinocerontes, tigres, bufalos, javalis, orangotangos e outras especies de macacos, hippopotamos, crocodilos, giboias, etc.

As outras partes da Oceania produzem muitas das arvores de fructo da Asia e outras que lhes são proprias, entre as quaes a mais notavel é a arvore do pão, que se encontra em toda a parte, na Oceania, á excepção da Australia e Nova-Zelandia. — Não se encontram grandes quadrupedes nem na Australia, nem na Polynesia. Os animaes domesticos da Europa têm-se propagado facilmente nesta parte do mundo, sobretudo os carneiros, bois e cavallos.

2. — Terras e ilhas principaes da Oceania

A MALASIA comprehende: 1.º o *archipelago da Sonda*, que se compõe das grandes ilhas *Sumatra* e *Java*, e das pequenas

ilhas *Banca*, *Billiton*, *Madura*, *Bali*, *Lombok*, *Sumbava*, *Flôres*, *Sumba*, *Timor*, *Timorlaut*; 2.º a grande ilha de *Bornéu*; 3.º a ilha de *Celebes*; 4.º as ilhas *Molucas*, cujas principaes são: *Gilolo*, *Ceram*, *Burú*, *Amboina*, *Banda* e *Ternate*; 5.º as ilhas *Philippinas*, cujas principaes são: *Luçon*, *Mindando*, *Mindoro*, *Panay* e *Samar*.

A **MELANESIA** comprehende: 1.º a *Australia* ou *Nova-Hollanda*; 2.º a *Tasmania* ou *Terra de Van-Diemen*, ao S. da *Australia*; 3.º a *Nova-Guiné* ou *Papuasias*, ao N. da *Australia*; 4.º os archipelagos da *Nova-Bretanha*, de *Salomão*, de *Santa-Cruz*, das *Novas-Hebridas*, de *Viti* ou *Fidji*, e a *Nova-Caledonia*, ao N. E. da *Australia*.

A **POLYNESIA** comprehende, ao N. O., o archipelago de *Magalhães*, as ilhas *Mariannas*, as *Pelew* ou *Palaos*, as *Carolinas*, as *Marshall*, as *Mulgraves* e as *Gilbert*; ao N. E., as ilhas *Sandwich* ou *Hawaii*; no meio, as ilhas *Samoa* ou dos *Navegantes*, as *Tonga* ou dos *Amigos*, as *Hervey* ou archipelago de *Cook*, as *Taiti* ou da *Sociedade*, as *Baixas* ou *Tuamotú*, as *Marquezas* ou de *Mendana*, etc.; ao S., o grupo da *Nova-Zelandia*, que consta de duas grandes ilhas, as ilhas *Norfolk*, o grupo de *Chatam*, etc. — As supracitadas ilhas situadas ao N. O. alguns geographos denominam *Micronesia*.

As *Terras Antarcticæ* pertencentes á *Oceania* são as denominadas *Sabrina*, *Claria*, *Adelia*, além de outras, especialmente a *Victoria*, que se ignora ainda se são ilhas ou se fazem parte de um novo continente.

3. — Mares, golfos, rios e lagos

Mares.—Os mares da *Oceania* são 12, dos quaes 3 são grandes e 9 pequenos.

Os 3 grandes mares são: o *Grande Oceano*, ou *oceano Pacifico*, que banha toda a *Oceania*, á excepção da costa meridional da *Malasia* e da costa occidental da *Australia*; o *oceano Indico* ou mar das *Indias*, que banha estas duas costas; e o *Oceano Glacial Antartico*, ao S.

Os 9 mares pequenos são: o *mar da China*, entre a *Malasia*, a *China* e a *Indo-China*; o de *Sulú* ou de *Jolo*, entre o archipelago *Sulú*, *Bornéo* e as *Philippinas*; o de *Celebes*, entre as ilhas de *Sulú*, *Bornéo*, *Celebes* e *Mindanáu*; o de *Java*, entre *Java* e *Bornéo*; o das *Molucas*, entre *Celebes*, *Nova-Guiné* e parte das ilhas da *Sonda*; o de *Banda*, ao N. da ilha de *Timor*; o de *Timor*, entre esta ilha, a *Australia*

e a Papuasias, o de *Coral*, entre a Nova-Caledonia, o archipelago de Salomão, a Nova-Guiné e a Australia; e o da *Nova-Zelandia*, entre a Nova-Zelandia e a Australia.

Golfos.—Os principaes são: o vasto golfo de *Carpentaria*, e os de *Van-Diemen* e *Cambridge*, ao N. da Australia; o de *Shark* ou dos *Cães-Marinheiros*, a O., e os de *Spencer* e *S. Vicente*, ao S. da mesma; o de *Geelwink*, ao N. da Nova-Guiné; os de *Boni*, *Tolo* e *Tomini*, na ilha de Celebes; e a bahia *Illana*, na ilha de Mindanão (Philippinas).

Estreitos.—Os principaes são: o de *Malaca*, entre a península de Malaca e Sumatra; o da *Sonda*, entre Sumatra e Java; o de *Macassar*, entre Bornéo e Celebes; o de *Torres*, entre a Nova-Guiné e a Australia; o de *Bass*, entre a Australia e a Tasmania; e o de *Cook*, entre as duas grandes ilhas da Nova-Zelandia.

Rios.—A Oceania não tem rios que se possam comparar com os grandes do Antigo e do Novo Continente. A Australia, que por sua immensa extensão poderia tel-os ao menos do tamanho dos da Europa, não apresenta, á excepção do *Murray*, senão rios de curso mui limitado. O principal affluente do Murray é o *Darling*.

Lagos.—Os principaes da Oceania são apenas tres: o *Torrens*, o *Gairdner* e o *Eyre*, ao S. da Australia.

4.—Peninsulas, cabos, montanhas, volcões da Oceania

Peninsulas.—As principaes são: a de *York*, ao N. da Australia, entre o mar de Coral e o golfo de Carpentaria; a de *Yorke*, ao S. da Australia, entre os golfos de Spencer e S. Vicente; a de *Camarines*, ao S. E. da ilha Luçon (Philippinas); as quatro que formam a ilha de Celebes; as quatro que formam a ilha Gilolô ou Halmahera; a parte occidental da Nova-Guiné, e a parte septentrional da ilha do Norte (Nova-Zelandia).

Cabos.—Os mais notaveis são: a *ponta do Diamante*, ao N. de Sumatra; o cabo *Java*, a O. de Java; o cabo *Kanneungan*, a L. de Bornéo; o cabo *Engano*, ao N. de Luçon; os cabos *York*, ao N., *Byron*, a L., *Wilson*, ao S. E., o *Noroeste*, a O. da Australia; e o cabo *Norte*, ao N. da Nova-Zelandia.

Montanhas.—A maior parte das ilhas da Oceania são montanhosas. As principaes montanhas são: as de *Sumatra*, as de *Java*, as de *Bornéo*, as de *Celebes*, as de *Luçon*, as da *Nova-Guiné*, os montes *Azues* e os *Alpes Australianos* ao S. E. da *Australia*, as montanhas da ilha *Hawaii*, as da *Nova-Caledonia*, e as da *Nova-Zelandia*. — Os montes *Mauna-Kea* e *Mauna-Loa* na ilha *Hawaii* são os mais elevados da Oceania.

Volcões.—Nenhuma parte do mundo apresenta em proporção á sua superficie tantos volcões como a Oceania. As terras que contêm maior numero são: *Java* (com mais de 25), *Sumatra*, as pequenas ilhas da *Sonda*, *Celebes*, as *Philippinas*, principalmente a ilha *Luçon*, as *Molucas*, o archipelago de *Magalhães*, as ilhas *Mariannas*, a ilha *Hawaii* e a *Nova-Zelandia*.

II.—DESCRIÇÃO POLITICA

População e raças.—Calcula-se a população da Oceania em 50 milhões de habitantes, que se podem classificar em quatro raças: os *Malaíos*, na *Malasia*; os *Polynesios*, ramo da raça *Malaia*, na *Polynesia*; os *Negros*, na *Melanesia*; e os *Europeus*, espalhados sobretudo na *Australia*, *Nova-Zelandia* e na *Malasia*.

Religiões.—O *mahometismo* domina na maior parte da *Malesia*; o *christianismo* (*catholicismo* e *protestantismo*) existe nos estabelecimentos europeus; porém o *fetichismo* é a religião mais espalhada na Oceania.

Governos.—Os governos dos povos indigenas da Oceania muito se assemelham ao despotismo e ao feudalismo sob suas diferentes fórmãs. Em varias ilhas os habitantes estão divididos em castas, a saber: os chefes, os proprietarios livres e os servos.

Possessões estrangeiras e paizes independentes.—A *Hollanda* possui as ilhas da *Sonda* (excepto a parte oriental de *Timor*), a maior parte de *Bornéo*, as *Celebes*, as *Molucas* e a parte occidental da *Nova-Guiné*.

A *Inglaterra* possui a *Australia*, a *Tasmania*, a *Nova-Zelandia*, a extremidade septentrional de *Bornéo*, as ilhas *Norfolk*, as *Chatam*, *Labuan* (ao N. O. de *Bornéo*), as ilhas *Fidji* ou *Viti*, as de *Salomão do Sul*, as de *Tonga*, o sul da metade oriental da *Nova-Guiné*, além de outras de pequena importancia.

A França possui a *Nova-Caledonia*, a ilha dos *Pinheiros*, as ilhas *Loyalty*, as *Marquezas*, as *Taiti* e *Moréa*, as *Futuna* e *Alofi*, as *Wallis*, as de *Sotavento*, as *Gambier*, *Tubuai*, *Clipperton* e o archipelago de *Tuamotû*.

Portugal possui a parte oriental de *Timor* e a pequena ilha *Kaming*, ao N. de *Timor*.

A Allemanha possui o norte da metade oriental da *Nova-Guiné* (*Terra do Imperador Guilherme*), o archipelago da *Nova-Bretanha* (hoje *Bismark*), as de *Salomão do Norte*, as *Marshall*, as *Carolinas*, *Paláos* e *Mariannas* (excepto a de *Guam*) e as principaes das *Samoas*.

Os Estados Unidos da America possuem as *Philippinas*, algumas ilhotas das *Samoas*, a ilha de *Guam* (uma das *Mariannas*) e duas outras, as de *Wake* e *Johnston*, na *Polynesia*.

O Japão possui as ilhas *Bonin*, *Sima* ou de *Magalhães*, na *Polynesia Septentrional*.

O Chile possui a ilha de *Pascoa*, a mais oriental das ilhas *Polynesiãs*.

As *Novas-Hebrides* estão sob o protectorado da França e da Inglaterra.

A Oceania não possui hoje nenhum estado independente de importancia.

MAPPA DA EUROPA



BIBLIOTECA NACIONAL
DE MAESTROS

Biblioteca Nacional de Maestros

GEOGRAPHIA PARTICULAR

SECÇÃO I

PAIZES DA EUROPA

1. — Reino-unido da Grã-Bretanha e Irlanda

Limites. — Ao N. e a O. o Oceano Atlantico, a L. o mar do Norte, e ao S. a Mancha e o Passo de Calais.

Superf. 315,000 kil. quad. — **Popul.** 43 milhões de hab.

Divisão. — As Ilhas Britannicas constam de duas grandes ilhas, e muitos grupos e ilhas isoladas. As duas grandes ilhas são a *Grã-Bretanha* e a *Irlanda*.

A Grã-Bretanha divide-se em 3 partes : a *Inglaterra*, que se subdivide em 40 condados; o *Paiz de Galles*, a O. da Inglaterra, que se subdivide em 12 condados, e a *Escocia*, ao N. da Inglaterra, subdividida em 33 condados. — A Irlanda divide-se em 4 provincias : de *Leinster*, *Ulster*, *Connaught* e *Munster*, subdivididas em 32 condados.

Clima. — O clima é frio, humido e nebuloso.

Produções. — As Ilhas Britannicas são riquissimas em mineraes, sobretudo em carvão de pedra, ferro, chumbo, cobre e estanho. Produzem todos os cereaes e a maior parte dos fructos da Europa central. Os frequentes nevoeiros muito concorrem para a excellencia de suas pastagens. A Grã-Bretanha é o paiz mais industrioso e commerciante do mundo.

Governo. — É uma monarchia constitucional representativa.

Religião. — A religião anglicana domina na Inglaterra, o presbyterianismo na Escocia, e o catholicismo na Irlanda.

Cidades principaes. — NA INGLATERRA : *Londres* (4,600,000 hab.), cap. do Reino-Unido e a primeira cidade do

mundo em população e riqueza; *Liverpool* (715,000), porto mui commerciante; *Manchester* (550,000), *Birmingham* (530,000); *Leeds* (440,000), *Sheffield* (425,000), principaes cidades manufactureiras de Inglaterra; — *Bristol* (340,000), *Bradford* (280,000), *Newcastle* (220,000), *Hull* (250,000); — *Plymouth* (110,000) e *Portsmouth* (195,000), 2 grandes portos militares; — *Leicester* (220,000), *Sunderland* (150,000), *Brighton* (125,000), *Nottingham* (245,000), *Oldham* (140,000), *Bolton* (170,000), *Blackburn* (130,000), *Preston* (115,000), *Norwich* (115,000), *Swansea* (95,000), *Southampton* (105,000), *Derby* (120,000), *York* (80,000), *Bath*, *Chatam*; — *Oxford* e *Cambridge*, com famosas universidades.

NA ESCOCIA : *Edimburgo* (316,000 hab.), cap.; *Glasgow* (760,000), *Dundee* (160,000), *Aberdeen* (150,000), *Greenock* (70,000), *Paisley* (80,000).

NA IRLANDA : *Dublin* (370,000 hab.), cap.; *Belfast* (350,000), *Cork* (80.000), *Limerick*.

Os portos mais commerciantes são : *Londres*, *Liverpool*, *Hull*, *Bristol*, *Newcastle*, *Sunderland*, *Southampton*, *Plymouth*, *Dover*, etc., na Inglaterra; — *Glasgow*, *Leith* (porto de Edimburgo), *Greenock*, *Aberdeen*, *Dundee*, na Escocia; — *Dublin*, *Belfast*, *Cork*, na Irlanda.

Possessões. — Na Europa : *Gibraltar*, *Malta*. — Na Asia : a *India*, *Ceilão*, parte da *Indo-China*, as ilhas de *Chypre*, *Hong-kong*, *Singapura*, etc. — Na Africa : a *Colônia do Cabo*, o *Orange*, o *Transaal*, o *Natal*, *Costa d'Ouro*, *Serra-Leoa*, ilha *Maurício*, etc. — Na America : *Domínio do Canadá*, *Terra-Nova*, as ilhas *Bermudas*, as *Lucayas*, a *Jamaica*, a maior parte das pequenas *Antilhas*, a *Guyana Inglesa*, o *Honduras Britannico* e as ilhas *Malvinas*. — Na Oceania : a *Australia*, a *Tasmania*, a *Nova-Zelandia*, as ilhas *Fidji*, etc.

A população total das possessões inglezas é de 355 milhões de hab., incluída a dos estados tributarios da India (63 milhões).

2. — Reino da Dinamarca

Limites. — Ao N. o *Skager-Rack* e o *Cattogat*; a L. o *Cattogat*, o *Sund* e o mar *Baltico*; ao S. o mar *Baltico* e a *Prussia* (Allemanha); a O. o mar do Norte.

Superf. 38,400 kil. quad. — **Popul.** 2,450,000 hab.

Divisão. — O reino da Dinamarca compõe-se de duas partes : 1.º as ilhas do mar *Baltico*, cujas principaes são : *Seeland* e *Fionia*; 2.º a *Jutlandia*, no continente.

Clima. — O clima é frio, humido e nebuloso.

Produções. — A Dinamarca produz cereaes, cânhamo, linho, etc., e cria muito gado; é porém pobre em mineraes. A industria está pouco desenvolvida; o commercio é consideravel.

Governo. — É uma monarchia constitucional representativa.

Religião. — A religião dominante é o lutheranismo.

Cidades principaes. — *Copenhague* (480,000 hab.), cap. do reino, na ilha de Seeland, com porto mui commerciante. — *Odensée*, cap. da ilha de Fionia. — *Aarhuus* (52,000) e *Aalborg*, portos da Jutlandia.

Possessões. — Na Europa : a *Islandia* e as ilhas *Feroe*. — Na America : a *Groenlandia*, e as ilhas *Santa-Cruz*, *S. Thomas* e *S. João*, nas Antilhas.

3. — Reino da Noruega

Limites. — Ao N. o Oceano Glacial Aretico; a L. a Russia e a Suecia; ao S. o Skager-Rack; a O. o mar do Norte e o Oceano Atlantico.

Superf. 321,500 kil. quad. — **Popul.** 2,240,000 hab.

Divisão. — A Noruega divide-se em 3 regiões : o *Nordenfields*, o *Nordland* e o *Schendenfields*, comprehendendo 20 bailiados.

Clima. — O clima é muito frio, porém saudavel.

Produções. — A Noruega tem minas de ferro e de cobre, mas poucos recursos agricolas. A pesca, sobretudo de bacalhau, é nella muito productiva.

Governo. — É uma monarchia constitucional representativa.

Religião. — O lutheranismo é a religião dominante.

Cidades principaes. — *Christiania* (228,000 hab.), cap.; *Bergen* (72,000), *Fronthyem*, *Stavanger*, *Drammen*, portos commerciantes.

4. — Reino da Suecia

Limites. — Ao N. a Noruega e a Russia; a L. o golfo de Botnia, o mar Baltico e o Sund; ao S. o mar Baltico e o Sund; a O. a Noruega e o Cattegat.

Superf. 447.800 kil, quad. — **Popul.** 5,100,000 hab.

Divisão. — A Suecia divide-se em 3 regiões, que são :) *Norrland*, o *Seeland* ou *Suecia propria*, e a *Gothia* ou *Gothland*, comprehendendo 24 governos.

Clima. — O clima é frio, porém saudavel.

Producções. — A Suecia é riquissima em mineraes sobretudo em ferro, cobre e prata. — O terreno, fertil na parte meridional, produz cereaes, batatas, linho, pastagens; immensos bosques de pinheiros. — Ha ainda poucas manufacturas.

Governo. — É uma monarchia constitucional representativa.

Religião. — O lutheranismo é a religião dominante.

Cidades principaes. — *Stockolmo* (312,000 hab.), cap.; *Gothenburgo* (135,000), *Malmæ* (58,000), portos commerciantes; *Carlscrona*, porto militar; *Upsal*, *Calmar*.

5. — Russia Européa

O imperio Russo, o mais vasto do globo, divide-se geographicamente em duas partes : a Russia Européa e a Russia Asiatica. Aqui tratamos da Russia Européa.

Limites. — Ao N. o Oceano Glacial Arctico; a L. os montes Uraes, o rio Ural e o mar Caspio; ao S. o Caucaso, o mar Negro e a Rumania; a O. a Rumania, o Imperio d'Austria, a Prussia, o mar Baltico e a Suecia.

Superf. 5,700,000 kil. quad. — **Popul.** 110 milhões de hab.

Divisão. — A Russia Européa comprehende a *Russia propriamente dita*, o grão-ducado de *Fimlandia*, o antigo reino da *Polonia* e as provincias do N. do Caucaso.

Clima. — Excessivamente frio no N., e temperado no S.

Producções. — As producções vegetaes da Russia variam com o clima. O Norte não se presta a nenhuma cultura, mas tem pastos e immensas florestas. O centro produz muito trigo, linho, cânhamo, etc. O sul produz milho, uvas, e quasi todos os productos dos climas temperados. A Russia possui

minas de ferro, cobre, ouro, platina, etc. A industria é ainda pouco importante.

Governo. — É desde 1905 uma monarchia constitucional representativa. O soberano tem o titulo de imperador ou czar. O *Conselho do Imperio*, nomeado na metade pelo imperador, sendo a outra metade eleita, e a *Duma*, camara dos deputados eleitos por suffragio do 2.º grau, constituem o poder legislativo.

Religião. — A religião dominante é a grega schismatica. Ha cerca de 11 1/2 milhões de catholicos (Polacos e Lithuanios).

Cidades principaes. — No interior: *Moscou* (1,040,000 habit.), *Tula* (110,000), *Nijni-Novgorod* (90,000), *Orel* (70,000), *Voroneje* (80,000), na Grande Russia; — *Kiev* (250,000), *Karkov* (175,000), *Berditchew* (55,000), na Pequena Russia; — *Vilna* (155,000), *Jitomir* (65,000), *Mohilev*, na Russia occidental; — *Kichenev* (110,000), na Russia Meridional; — *Kazan* (130,000), *Saratov* (140,000), *Samara* (90,000), *Orenburgo* (70,000), na Russia Oriental; — *Varsovia* (640,000), *Lodz* (315,000), na Polonia.

Os principaes portos são: *S. Petersburgo* (1,440,000 hab.), cap. do imperio, *Kronstadt*, (60,000), porto militar, *Riga* (280,000), no mar Baltico; *Odessa* (405,000), *Nicolaiev* (90,000), *Kherson* (70,000), *Sebastopol* (50,000), no mar Negro; *Taganrog* (52,000), no mar de Azov; *Astrakan* (112,000), no mar Caspio; *Arkangel*, no mar Branco.

6. — Republica de França

Limites. — Ao N. a Mancha, o Passo de Calais, a Belgica e o grão-ducado de Luxemburgo; a L. o imperio da Alemanha, a Suissa e a Italia; ao S. o Mediterraneo e a Hespanha; ao O. o Oceano Atlantico.

Superf. 536,000 kil. quad. — **Popul.** 39 milhões de hab.

Divisão. — A França divide-se em 86 departamentos.

Clima. — A França goza d'um clima temperado e saudavel.

Produções. — As principaes riquezas agricolas são os cereaes, vinhos e azeites. No reino mineral a França possui minas de sal, carvão de pedra, ferro, chumbo, marmores. —

A industria franceza, que só é inferior á ingleza, abrange todos os generos, entre os quaes se distinguem as sedas e os pannos finos.

Governo. — É republicano desde 1870.

Religião. — A religião dominante é a catholica.

Cidades principaes. — No interior: *Paris* (2,714,000 hab.), cap. da França, *Versalhes* (55,000), *S. Quintino*, *Ruão* (116,000), *Caen*, *Amiens* (90,000), *Lille* (210,000), *Roubaix* (140,000), *Tourcoing* (80,000), *Reims* (108,000), *Troyes* (53,000), *Nancy* (102,000), *Besançon* (55,000), *Dijon* (70,000), *Lyão* (460,000), *S. Estevão* (146,000), *Grenoble* (70,000), *Avinhão*, *Tolosa* (150,000), *Nimes* (80,000), *Montpellier* (76,000), *Béziers* (52,000), *Angoulême*, *Poitiers*, *Rennes* (75,000) *Angers*, (82,000), *Mans* (63,000), *Orléans* (68,000), *Tours* (65,000), *Bourges*, *Limoges* (85,000), *Clermont-Ferrand* (53,000).

Os portos mais commerciantes são: *Marselha* (517,000 hab.), no Mediterraneo; *Haere* (130,000), na Mancha; *Bórdéos* (250,000), sobre o Garonna; *Nantes* (133,000), sobre o Loire; *Bolonha* (50,000). *Dunkerque*, na Mancha; *Nice* (105,000), *Cette*, no Mediterraneo. — *Brest* (85,000), no Atlantico, *Cherburgo*, na Mancha, e *Toulon* (100,000), no Mediterraneo, são grandes portos militares.

Possessões. — Na Africa: *Argelia*, *Tunis*, o *Soudan Francez*, o *Senegal*, o *Congo francez*, *Madagascar*, a ilha de *Reunião*, etc. — Na Asia: a *Indo-China Franceza*, o *Tonkin* e 5 cidades da India (*Pondichery*, etc.). — Na America: a *Guyana franceza*, *Martinica*, *Guadalupe*, etc. — Na Oceania: *Nova-Caledonia*, ilhas *Marquezas*, *Taiti*, *Loyalty*, etc.

7. — Reino da Belgica

Limites. — Ao N, a Hollanda; a L. a Prussia e o grão-ducado de Luxemburgo; ao S. a França; e a O. o mar do Norte.

Superf. 29,500 kil. quad. — **Popul.** 7 milhões de hab.

Divisão. — A Belgica divide-se em 9 provincias.

Clima. — O clima da Belgica é temperado e sadio.

Producções. — Produz cereaes, linho, cânhamo, plantas oleaginosas, etc., e tem ricas pastagens e minas de carvão de

pedra, ferro, zinco, chumbo. — A Belgica é um dos paizes mais industriosos do mundo, e mui commerciante.

Governo. — Monarchia constitucional representativa.

Religião. — A população é quasi toda catholica.

Cidades principaes. — *Bruzelas* (576,000 hab.), cap.; *Antuerpia* (280,000), porto mui commerciante; *Gand* (162,000); *Liège* (165,000); *Bruges* (53,000); *Malinas* (57,000); *Verviers*; *Locaina*; *Tournay*; *Courtrai*; *Namur*; *Mons*; *Ostende*, porto de mar.

8. Reino de Hollanda ou Paizes-Baixos

Limites. — Ao N. e a O. o mar do Norte; ao S. a Belgica; e a L. a Prussia.

Superf. 33,000 kil. quad. — **Popul.** 5,430,000 hab.

Divisão. — A Hollanda divide-se em 11 provincias.

Clima. — Frio, muito humido e pouco saudavel.

Producções. — Produz cereaes, linho, canhamo, tabaco, flores; tem optimas pastagens e faz muita manteiga e queijos. A industria e o commercio são mui florescentes na Hollanda.

Governo. — Monarchia constitucional representativa.

Religião. — A religião dominante é o calvinismo: o catholicismo é professado por mais de um terço da população.

Cidades principaes. — *Haya* (230,000 hab.), cap.: *Amsterdam* (546,000); *Rotterdam* (357,000); *Utrecht* (110,000); *Leide* (55,000); *Groninga* (70,000); *Arnheim* (60,000); *Harlem* (68,000); *Maestricht*; *Dordrecht*; *Delft*. Amsterdam e Rotterdam são portos muito commerciantes.

Possessões. — Na America: a *Guyana Hollandeza*, e algumas das pequenas *Antilhas*. — Na Oceania: *Java*, *Sumatra*, e as outras ilhas da *Sonda*, as *Celebes*, as *Molucas*, parte de *Bornéo* e da *Nova-Guiné*.

9. — Imperio d'Allemanha

Limites. — Ao N. o mar do Norte, a *Dimanarca* e o mar Baltico; a L. a *Russia* e a *Austria*; ao S. a *Austria* e a *Suissa*; a O. a *França*, a *Belgica* e a *Hollanda*.

Superf. 540,700 kil. quad. — **Popul.** 57 milhões de hab.

Divisão. — A Allemanha compõe-se de 25 estados e de uma provincia, que é a *Alsacia-Lorena*. Os 25 estados são : os reinos da *Prussia*, *Baviera*, *Saxonia*, *Wurtemberg*; os grãos-ducados de *Baden*, *Hesse*, *Saxonia-Weimar*, *Mecklemburgo-Schwerin*, *Mecklemburgo-Strelitz*, *Oldenburgo*; 5 ducados (de *Brunswick*, etc.); 7 principados; e as 3 cidades livres de *Hamburgo*, *Bremen* e *Lubeck*.

Clima. — É frio; a parte mais temperada é o valle do Rheno.

Produções. — Todos os cereaes, linho, cânhamo, tabaco, lupulo, vinhos, beterraba, muitos bosques e muito gado. A Allemanha possui minas de ferro, chumbo, cobre, zinco, prata, estanho e carvão de pedra. É um dos paizes mais industriosos e commerciantes da Europa.

Governo. — O imperio da Allemanha é uma confederação de 25 Estados e uma provincia, debaixo da presidencia do rei da Prussia, que é o imperador. Todos elles são monarchias constitucionaes, á excepção da *Alsacia-Lorena*, que é uma provincia do imperio, — e das cidades livres de *Hamburgo*, *Bremen* e *Lubeck*, que são republicas.

Religião. — A religião dominante é o protestantismo; o catholicismo, professado por um terço da população, domina na *Baviera*, *Alsacia-Lorena*, *Baden*, *Prussia Rhenana* e *Posnania*.

Cidades principaes

PRUSSIA (34 milhões de hab.) : *Berlim* (1,900,000), cap. do imperio; *Potsdam* (60,000), *Francfort-sobre-o-Oder* (62,000), *Brandeburgo* (50,000), *Spandau* (65,000), no *Brandeburgo*; — *Kœnisberg* (190,000), na *Prussia Oriental*; — *Dantzic* (147,000), portos mui commerciantes; *Elbing* (52,000), *Memel*, na *Prussia Occidental*; — *Posen* (117,000), *Bromberg* (52,000), na *Posnania*; *Breslau* (420,000), *Gœrlitz* (80,000), *Liegnitz* (55,000), mui industriosas, na *Silesia*; — *Stettin* (210,000), *Stralsund*, portos commerciantes, na *Pomerania*; — *Magdeburgo* (230,000), praça forte, *Halle* (156,000), *Erfurt* (85,000), na *Saxonia*; — *Altona* (160,000), *Kiel* (120,000), *Flensburg*, portos commerciantes, no *Slesvig-Holstein*; — *Hanover* (235,000), *Osnabruck* (52,000), *Gottinga*, no *Hanover*; *Cassel*

(106,000), *Francfort-sobre-o-Meno* (290,000), *Wiesbaden* (86,000), no Hesse-Nassau; — *Munster* (70,000), *Dortmund* (142,000), na Westphalia; — *Coblença*, *Colonia* (370,000), *Bar-men* (140,000), *Elberfeld* (157,000), *Dusseldorf* (214,000), *Aix-la-Chapelle* (135,000), *Crefeld* (110,000), *Essen* (182,000), *Bonn* (50,000), *Treveris*, na Prussia Rhenana.

BAVIERA (6,200,000 hab.): *Munich* (450,000), cap.: *Nu-remberg* (260,000), *Augsburgo* (90,000); *Wurtsburgo* (75,000); *Ratisbona*; *Furth*; *Bamberg*; *Baireuth*; *Spira*.

SAXONIA (4,200,000 hab.): *Dresde* (480,000), cap.: *Leipzig* (456,000); *Chemnitz* (214,000); *Zwickau* (62,000); *Plauen* (76,000); *Freiberg*.

WURTEMBERG (2,170,000 hab.): *Stuttgart* (176,000), cap.: *Ulm*, praça forte; *Heilbronn*; *Esslingen*; *Tubingen*.

BADEN (1,800,000 hab.): *Carlsruhe* (97,000), cap.: *Manheim* (140,000); *Friburgo-em-Brisgau* (60,000); *Heidelberg*; *Ras-tatt*, praça forte.

PEQUENOS ESTADOS: *Darmstadt* (72,000 hab.); *Moguncia* (85,000), praça forte, *Offenbach* (50,000), no grão-ducado de Hesse; — *Schwerin*, *Rostock* (55,000), no Mecklemburgo-Schwerin; — *Brunswick* (130,000), no ducado de seu nome; — *Hamburgo* (705,000), o porto mais commerciante da Alle-manha; — *Bremen* (160,000), *Lubeck* (80,000), portos com-merciantes.

ALSACIA-LORENA (1,700,000 hab.): *Strasburgo* (150,000), *Metz* (58,000), praças fortes: *Mulhouse* (90,000), *Colmar*.

Possessões. — Na Africa; *Togo*, *Camerun*, *Africa Occidental do Sul Allemão* e *Africa Oriental Allemã*. — Na Oceania; parte da *Noca-Guiné*, o archip. da *Noca-Bretanha* (hoje *Bismark*), as ilhas de *Salomão do Norte*, as *Marshall*, as *Carolinas*, *Palaos* e *Mariannas* (excepto a de *Guam*), e as principaes das *Samoas*. Na Asia: o territorio arrendado de *Kiaotcheu*, na China.

10. — Suissa ou Confederação helvetica

Limites. — Ao N. a Allemanha e o lago de Constança; a L. o Tyrol (Austria); ao S. a Italia; a O. a França.

Superf. — 41,500 kil. quad. — **Popul.** 3,300,000 hab.

Divisão. — A Suissa consta de 22 cantões, que formam 25 estados confederados.

Governo. — Republica federativa.

Clima. — É geralmente muito frio, porém saudavel.

Produções. — São mui importantes a criação de gado e a fabricação de queijos. Ha minas de ferro, cobre, chumbo, e muitas fontes mineraes. A industria manufactora é florescente, e o commercio de transito mui consideravel.

Religião. — O protestantismo é professado por tres quintos da população, e o catholicismo por dous quintos.

Cidades princs. — *Berna* (70,000 hab.), cap. federal; *Genebra* (110,000); *Basileä* (120,000); *Zurich* (170,000); *Lauzanne* (50,000); *S. Gall* (50,000); *Lucerna*.

11. — Imperio da Austria-Hungria

Limites. — Ao N. a Saxonia, a Prussia e a Russia; a L. a Russia e a Rumania; ao S. a Rumania, a Servia, o Montenegro, o mar Adriatico e a Italia; a O. a Suissa e a Baviera.

Superficie. — 676,000 kil. quad. com a Bosnia e Herzegovina, que tem 51,000.

População. — 47 milhões de hab. de diferentes raças, sendo 1,700,000 da Bosnia e Herzegovina.

Divisão. — O imperio divide-se em paizes da corôa d'Austria e paizes da corôa de Hungria. Os paizes da corôa d'Austria são 14: *Baixa-Austria*, cap. Vienna; *Alta-Austria*, cap. Linz; *Salzburgo*, cap. Salzburgo; *Styria*, c. Gratz; *Carinthia*, c. Klagenfurt; *Carniola*, cap. Laybach; *Littoral Illyrico*, cap. Trieste; *Tyrol e Vorarlberg*, cap. Innsbruck; *Bohemia*, cap. Praga; *Moravia*, cap. Brunn; *Silesia Austriaca*, cap. Troppau; *Galicia*, cap. Lemberg; *Bukovina*, cap. Czernovitz; *Dalmacia*, c. Zara. — Os paizes da corôa de Hungria são 3: *Hungria*, cap. Budapest; *Croacia-e-Esclavônia* (comprehendendo os antigos *Confins Militares*), cap. Agram; e *Transylvania*, c. Klausenburgo. Além d'estes paizes a Austria-Hungria possui hoje a *Bosnia-Herzegovina*, cap. Serajevo, ou Bosna-Serai.

Clima. — É em geral temperado e saudavel.

Produções. — O imperio é muito rico em mineraes: ouro, prata, cobre, ferro, chumbo, estanho, mercurio, sal gemma, carvão de pedra. Produz cereaes, vinhos estimados; tem grandes florestas, e cria muito gado. A industria é mui florescente.

Governo. — É monarchico constitucional representativo.

Religião. — A religião dominante é a catholica.

Cidades prins. — *Vienna* (1,675,000 h.), cap. do imperio, na Baixa-Austria, e *Linz* (60,000), na Alta-Austria; *Salzburgo*, no Salzburgo; *Gratz* (138,000), na Styria; *Laybach*, na Carniola; *Trieste* (135,000), porto muito commerciante, no Littoral Illyrico; *Innsbruck*, no Tyrol; *Praga* (200,000), *Reichenberg*, *Pilsen* (68,000), na Bohemia; *Brunn* (110,000); *Olmütz*, praça forte, na Moravia; *Troppau*, na Silesia; *Lemberg* (160,000), *Cracovia* (90,000), na Galicia; *Czernovitz* (68,000), na Bukovina; *Zara*, *Spalatro*, *Ragusa*, portos da Dalmacia; *Budapest* (716,000), *Szegedin* (100,000), *Theresiopel* (80,000), *Presburgo* (60,000), *Debreczin* (70,000), *Kecskemet* (57,000), *Temesvar* (50,000), *Grosswarden*, *Vasarhely* (60,000), *Zombor*, *Komorn*, praça forte, na Hungria; *Agram* (58,000), *Fiume*, porto commerciante, na Croacia; *Klausenburg*, *Kronstadt*, na Transylvania; *Serai-evo*, ou *Bosna-Serai*, na Bosnia.

12. — Reino de Portugal

Limites. — Ao N. e a L. a Hespanha; a O. e ao S. o Oceano Atlantico.

Superf. — 92,157 kil. quad. — **Popul.** — 5,420,000 hab.

Divisão. — Dividia-se antigamente em 8 provincias: *Minho*, *Douro*, *Traz-os-Montes*, *Beira-Alta*, *Beira-Baixa*, *Estremadura*, *Alemtejo*, *Algarve*. Essas provincias, com as ilhas dos Açores e da *Madeira*, estão hoje divididas em 21 districtos.

Governo. — Monarchia constitucional representativa.

Religião. — Catholica.

Clima. — Muito temperado.

Produccões. — Portugal tem minas de ferro, chumbo, cobre, estanho, carvão de pedra, marmores, grandes salinas, etc. Produz cereaes, excellentes vinhos, azeite, fructas, etc.

Cidades prins. — *Lisboa* (356,000 h.), cap. do reino, porto muito commerciante; *Santarem*, *Setubal*, porto de mar, na Estremadura; — *Porto* (168,000 h.), porto mui commerciante, *Braga*, *Guimarães*, *Vianna*, na prov. do Minho; —

Coimbra, Vizeu, Lamego, Castello-Branco, Covilhã, Guarda, Aveiro, porto de mar, na Beira; — *Villa-Real, Bragança*, na prov. de Traz-ós-Montes; — *Évora, Portalegre, Estremoz, Beja, Elvas*, praça forte, no Alemtejo; — *Faro, Tavira*, portos no Algarve.

Possessões. — Na Asia: *Góá, Damão, Diu*, etc., na India, e *Macáo* na China. — Na Africa: as ilhas de *Cabo-Verde*, as de *S. Thomé* e do *Príncipe*, a *Guiné Portuguesa*, o território de *Cabinda*, o districto do *Congo, Angola, Benguela, Mossamedes, Moçambique*. — Na Oceania: a parte oriental da ilha de *Timor* e a pequena ilha de *Kambing*.

13. — Reino da Hespanha

Limites. — Ao N. os Pyrenêos, que a separam da França, e o golfo de Gasconha; a L. o Mediterraneo; ao S. o Mediterraneo, o estreito de Gibraltar e o Oceano Atlantico; a O. este Oceano e Portugal.

Superf. — 504,517 kil. quad. — **Popul.** — 18,600,000 hab.

Divisão. — A Hespanha dividia-se em 14 grandes provincias, subdivididas hoje em 48 provincias, as quaes se elevam a 49 com a das ilhas Canarias, na Africa. As 14 grandes provincias eram: *Galiza, Asturias, provincias Vascongadas, Navarra, Aragão*, no N.; *Castella-Velha, Castella-Nova*, reino de *Leão, Estremadura*, no centro; *Andaluzia*, reino de *Murcia*, no S.; reino de *Valencia, Catalunha*, e *Ilhas-Baleares*, a L.

Governo. — Monarchia constitucional representativa.

Religião. — Catholica.

Clima. — Muito temperado.

Producções. — Cereaes, vinhos excellentes, azeite, fructas, etc. Ha minas de mercurio, chumbo, cobre, prata, ferro, etc.

Cidades prins. — *Madrid* (540,000 h.), cap., e *Toledo*, na Castella-Nova; — *Corunha, Ferrol*, portos de mar, *Santiago-de-Compostella*, na Galiza; — *Oviedo*, nas Asturias; *Bilbão* (83,000), *S. Sebastião*, portos commerciantes, *Vitoria*, nas provs. Vascongadas; — *Pamplona*, na Navarra; — *Saragoça* (90,000), em Aragão; *Valladolid* (70,000), *Burgos, Santander* (55,000), porto commerciante, na Cas-

tella-Velha; — *Salamanca*, no reino de Leão; — *Badajoz*, praça forte, na Estremadura; — *Sevilha* (150,000), *Malaga* (130,000), *Cadix* (70,000) e *Almeria*, 3 portos mui commerciantes; *Granada* (76,000), *Cordova* (58,000), *Xerez de la Frontera* (63,000), *Jaen*, todas na Andaluzia; — *Mureia* (112,000), *Lorca* (70,000), *Carthagena* (100,000), porto militar, no reino de Murcia; — *Valencia* (215,000) e *Alicante* (50,000), 2 portos commerciantes; *Alcoy*, *Castellon de la Plana*, no reino de Valencia; — *Barcelona* (533,000), o porto mais commerciante da Hespanha; *Reus*, *Tortosa*, *Tarragona*, *Gerona*, *Lerida*, na Catalunha; — *Palma* (65,000), *Porto-Mahon*, portos de mar, nas ilhas Baleares.

Possessões. — Na Africa : *Ceuta* e outros presidios na costa de Marrocos; as ilhas *Canarias*, *Fernando-Pó* e *Anno-Bom*.

14. — Reino da Italia

Limites. — Ao N. os Alpes, que a separam da França, Suissa e Austria; a L. o mar Adriatico; ao S. e O. o Mediterraneo.

Superf. — 286,600 kil. quad. — **Popul.** — 33 milhões de hab.

Divisão. — 69 provincias distribuidas nos 16 paizes seguintes : *Piemonte*, *Ligúria*, *Lombardia*, *Venécia*, *Emilia*, *Umbria*, *Marcas*, *Toscana*, *Lacio*, *Abruzzos*, *Campania*, *Apulia*, *Basilicata*, *Calabria*, *Sicilia* e *Sardenha*.

Clima. — O clima da Italia é muito temperado e em geral saudavel.

Governo. — Monarchico constitucional representativo.

Religião. — Catholica.

Producções. — Cereaes, arroz, milho, azeite, vinho, fructas, criação do bicho da seda, etc. As riquezas mineraes da Italia são ferro, chumbo, còbre, mercurio, pedra hume, enxofre, marmores, pozzolana; falta-lhe carvão de pedra.

Cidades princ. — *Roma* (463,000 h.), cap. do reino; *Viterbo*, *Civita-Vecchia*, porto de mar, no Lacio; — *Turim* (335,000), *Alexandria* (70,000), *Asti*, *Novara*, no Piemonte; — *Genova* (235,000), o porto mais commerciante de Italia, na Liguria; — *Milão* (490,000), *Bergamo*, *Brescia* (70,000), *Pavia*, *Cremona*, *Mantua*, na Lombardia; — *Venesa*

(150,000), porto commerciante, *Verona* (72,000), *Padua* (82,000), *Vicencia*, na *Venecia*; — *Bolonha* (150,000); *Parma* (50,000), *Modena* (65,000), *Ferrara* (88,000), *Placencia*, na *Emilia*; — *Ancona* (57,000), porto commerciante, nas *Marcas*; — *Perusia* (60,000), na *Umbria*; — *Florença* (205,000), *Livorno* ou *Liorne* (100,000), porto commerciante, *Pisa* (60,000), *Lucca* (73,000), *Siena*, na *Toscana*; — *Napoles* (565,000), porto commerciante, na *Campânia*; — *Bari* (80,000), *Molfetta*, *Barletta*, *Brindisi*, *Tarento* (60,000), portos de mar; *Foggia* (53,000), *Andria* (50,000), na *Apulia*; — *Reggio* (60,000), porto na *Calabria*; — *Palermo* (310,000), *Messina* (150,000), *Catania* (150,000), *Marsala*, *Trapani* (60,000), portos commerciantes, na *Sicilia*; — *Cagliari* (55,000), porto de mar, na *Sardenha*.

Possessões. — Na *Africa*: colonia *Erythræa* e parte da costa dos *Somalis*.

15. — Turquia Européa

Limites. — Ao N. o *Montenegro*, a *Bosnia*, a *Servia* e a *Bulgaria*; a L. o mar *Negro*; ao S. o mar de *Marmara*, o *Archipelago* e a *Grecia*; a O. o mar *Jonio* e o *Adriatico*.

Superf. — 169,300 kil. quad. — **Popul.** — 6,130,000 hab.

Divisão. — A *Turquia Européa*, que fórma a parte mais importante do *Imperio Turco*, comprehendendo a *Albania*, a *Rumelia* e varias ilhas no *Archipelago*.

Clima. — E temperado e em geral sadio.

Produções. — Produz cereaes, vinho, azeite, fructas, tabaco, algodão, seda, etc., e contém grandes riquezas mineaes, ainda pouco exploradas.

Governo. — Monarchia absoluta.

Religiões. — As religiões dominantes são a grega schismatica e a mahometana.

Cidades princs. — *Constantinopla* (940,000 h.), cap., com magnifico porto; *Salonica* (105,000), *Gallipoli*, *Rodosto*, portos de mar; *Andrinopla* (80,000), na *Rumelia*. — *Scutari*, *Janina*, na *Albania*.

Possessões. — Na *Asia*: a *Turquia Asiatica*; parte da *Arabia* e a ilha de *Samos*, principado tributario. Na *Africa*: a *Tripolitana*. O *Egypto* reconhece a suzerania da *Turquia*.

16. — Reino da Grecia

Limites. — Ao N. a Turquia; a L. o Archipelago; ao S. e a O. o mar Jonio.

Superf. — 64,679 kil. quad. — **Popul.** — 2,434,000 hab.

Divisão. — 26 nomarchias ou provincias.

Governo. — Monarchia constitucional representativa.

Religião. — Grega schismatica.

Clima. — Mui temperado.

Producções. — Cereaes, azeite, vinho, fructas, algodão, seda, tabaco. Ha importantes salinas e pedreiras de marmores.

Cidades princs. — *Athenas* (111,000 h.), cap.; *Nauplia*, *Patras*, *Syra* ou *Hermopolis*, *Hydra*, *Zante*, *Corfú*, portos de mar.

17. — Reino da Rumania

Limites. — Ao N. a Austria e a Russia; a L. a Russia e o Mar Negro; ao S. a Bulgaria; e a O. a Servia e a Austria.

Superf. — 131,353 kil. quad. — **Popul.** — 5,960,000 hab.

Divisão. — A Rumania compõe-se da *Valaquia*, *Moldavia* e *Dobrudja*. Tornou-se em 1878 independente da Turquia, juntamente com a Servia e o Montenegro.

Governo. — Monarchia constitucional representativa.

Religião. — Grega schismatica.

Clima. — Temperado.

Cidades princs. — *Bukarest* (280,000), cap.; *Braila* (60,000), na Valaquia. — *Jassy* (80,000), *Galatz* (65,000), porto mui commerciante sobre o Danubio, na Moldavia.

18. — Reino da Servia

Limites. — Ao N. a Austria; a L. a Rumania e a Bulgaria; ao S. a Turquia; a O. a Bosnia.

Superf. — 48,300 kil. quad. — **Popul.** — 2,600,000 hab.

Governo. — Monarchia constitucional representativa.

Religião. — Grega schismatica.

Clima. — Temperado.

Cidades princs. — *Belgrado* (73,000), cap.; *Semendria*, *Nich*; *Kraguivatz*.

19. — Principado de Montenegro

Limites. — Ao N. a Bosnia; a L. e ao S. a Turquia; a O. a Dalmacia e a Bosnia.

Superf. — 9.000,000 de kil. quad. — **Popul.** — 300,000 hab.

Governo. — Monarchia absoluta.

Religião. — Grega schismatica.

Clima. — Temperado.

Cidades princs. — *Cettigne*, cap.; *Dulcigno*; *Anticar*.

20. — Principado da Bulgaria

Limites. — Ao N. a Rumania; a L. o Mar Negro; ao S. a Turquia; a O. a Servia.

Superf. — 96,345 kil. quad. — **Popul.** — 3.745,000 hab.

Divisão. — O principado da Bulgaria comprehende a Bulgaria e a Rumelia Oriental.

Governo. — Monarchia constitucional representativa, sob a suzerania da Turquia. O principe da Bulgaria é governador geral da Rumelia Oriental.

Religião. — Grega schismatica.

Clima. — Temperado.

Cidades princs. — *Sophia* (68,000 hab.), cap.; *Chumla*, *Plevna*, *Rutschuk*, *Silistria*, *Varna*. — *Philippopoli* e *Burgos*, na Rumelia Oriental.

21. — Principado de Monaco

Limites. — Ao S. o Mediterraneo; dos outros lados, o departamento francez dos Alpes Maritimos.

Superf. — 22 kil. quad. — **Popul.** — 15,000 hab.

Governo. — Monarchia absoluta.

Capital. — *Monaco*, porto sobre o Mediterraneo.

22. — Republica de Andorra

Limites. — Está situada entre a França e a Hespanha, nos Pyrenêos.

Superf. — 452 kil. quad. — **Popul.** — 5,200 hab.

Governo. — Republicano. O chefe do poder executivo intitula-se *syndico*.

Capital. — *Andorra*.

23. — Republica de S. Marinho

Limites. — Está encravada na Italia, entre as provincias de Forli e Pesaro-Urbino.

Superf. — 61 kil. quad. — **Popul.** — 9,500 hab.

Governo. — Republicano. É governada por dois capitães regentes.

Capital. — *S. Marinho*.

24. — Grão-ducado de Luxemburgo

Limites. — Ao N. a Prussia e a Belgica; a L. a Prussia; ao S. a Lorena (Allemanha) e a França; a O. a Belgica.

Superf. — 2,586 kil. quad. — **Popul.** — 237,000 hab.

Governo. — Monarchia constitucional. É governada por um *grão-duque*.

Capital. — *Luxemburgo* (21,000 hab.).

25. — Principado de Liechtenstein

Limites. — Está situado entre o Vorarlberg (Austria) e a Suissa.

Superf. — 159 kil. quad. — **Popul.** — 9,500 hab.

Governo. — Monarchia constitucional.

Capital. — *Vaduz*.

26.—Alto commissariado de Creta

Limites.—A ilha de Creta está situada no Mediterraneo.

Superf.—8,618 kil. quad. — **Popul.**—310,000 hab.

Governo.—A ilha de Creta está desde 1898 sob a administração autonoma d'um Alto Commissario das quatro grandes Potencias, França, Grã-Bretanha, Italia e Russia e sob a suzerania da Turquia. O governo d'esse commissariado é constitucional representativo.

Capital.—*Canéa*.

SECÇÃO II

PAIZES DA ASIA

1.—Russia Asiatica

Limites.—Ao N. o Oceano Glacial Arctico; a L. o estreito e o mar de Bering, o Grande Oceano e o mar de Okhotsk; ao S. o Imperio Chinez, o Turkestan independente, a Persia e a Turquia Asiatica; ao O. a Russia Européa, a Turquia Asiatica e o mar Negro.

Superf.—16,500,000 kil. quad. — **Popul.**—20 milhões de habitantes.

Divisão.—A Russia Asiatica comprehende a *Siberia*, a *Asia Central Russa*, a *Transcaucasia* e os estados vassallos de *Khiva* e *Bukhara*.

Clima.—Glacial na Siberia, e temperado nas outras partes.

Governo.—A Russia Asiatica, com excepção dos estados vassallos, tem o mesmo governo da Russia Européa.

Religiões.—A grega schismatica e a mahometana.

Produções.—A Siberia é muito rica em mineraes (ouro, prata, platina, cobre, ferro, chumbo, etc.).—A Transcaucasia produz cereaes, algodão, tabaco, vinho, azeite, etc.

Cidades princs.—*Tobolsk*, *Omsk*, *Tomsk* (50,000), *Irkutsk*, *Vladivostok*, na Siberia.—*Tachkend* (156,000), *Kho-*

MAPPA DA ASIA



kand (80,000), *Samarcand* (55,000), na Asia Central Russa. — *Tiflis* (160,000), *Erivan*, *Kars*, *Batum*, porto de mar, na Transcaucasia. — *Bukhara* (70,000) e *Khiva*, capitaes dos estados dos mesmos nomes.

2. — Turquia Asiatica

Limites. — Ao N. o estreito dos Dardanellos, o mar de Marmara, o Bosphoro e o mar Negro; a L. a Transcaucasia (Russia) e a Persia; ao S. a Arabia; a O. o Mediterraneo e o Archipelago.

Superf. — 1,326,000 kil. quad. — **Popul.** — 16 milhões de habitantes.

Divisão. — Comprehende a *Asia Menor*, parte da *Armenia*, o *Kurdistan Turco*, a *Mesopotamia*, o *Irac-Arabi*, a *Syria* com a *Palestina*, e varias ilhas (*Rhodes*, *Chio*, *Metelin*, etc.). — Essas regiões dividem-se em 22 *vilayets* ou governos geraes.

Clima. — Temperado.

Governo. — A Turquia Asiatica tem o mesmo governo que a Turquia Européa.

Religião. — Domina o mahometismo.

Produções. — Cereaes, azeite, vinho, fructas, algodão, tabaco, etc. Ha minas de cobre, ferro, chumbo, carvão, etc.

Cidades princs. — *Smyrna* (200,000), *Trebizonda*, portos commerciantes; *Scutari*, *Brussa* (76,000), *Kutahieh*, *Kara-Hissar*, *Angora*, *Kaissarieh* (70,000), *Tokat*, na Asia Menor. — *Erserum*, na Armenia. — *Diarbekir*, *Mossul* (60,000), *Orfa* (55,000), na Mesopotamia. — *Bagdad* (145,000), *Bassora*, porto commerciante, no Irac-Arabi. — *Damasco* (140,000), *Alepo* (127,000), *Jerusalem* (50,000), *Beiruth* (118,000), porto commerciante, na Syria.

3. — Arabia

Limites. — Ao N. a Turquia Asiatica; a L. o golfo Persico e o mar de Oman; ao S. o mar de Oman e o golfo de Aden; a O. o mar Vermelho e o isthmo de Suez, que a separa do Egypto.

Superf.—3,000,000 kil. quad.—**Popul.**—5 milhões de hab.

Divisão.—A Arabia divide-se em 6 regiões: o *Hedjaz* e o *Yemen*, a O.; o *Hadramaut*, ao S.; o *Oman*, ao S. E.; o *El-Haça*, a L.; e o *Nedjed*, no centro. As duas primeiras e o *El-Haça* pertencem á Turquia.

Clima.—Ardente e secco.

Governo.—É absoluto nos Estados sedentarios e patriarchal nas tribus nomades.

Religião.—Mahometana.

Producções.—Café, incenso e outros perfumes, gomma arabica, algodão, tamaras, etc. Seus cavallos são afamados.

Cidades princs.—*Mecca* (60,000), *Medina* (50,000), cidades santas para os Mahometanos; *Djedda*, porto commerciante, no Hedjaz.—*Sana* (60,000), cap. do Yemen; *Aden*, *Moka*, portos commerciantes, no Yemen, o primeiro pertencente á Inglaterra.—*Masate*, porto commerciante, cap. do Oman.—*Riad*, no Nedjed.

4.—Reino da Persia

Limites.—Ao N. a Transcaucasia (Russia), o mar Caspio e o Turkestan; a L. o Afghanistan e o Belutchistan; ao S. o golfo Persico; a O. a Turquia Asiatica.

Superf.—1,645,000 kil. quad.—**Popul.**—9 milhões de habitantes, dos quaes cerca de 2,500,000 nomades.

Clima.—Quente.

Governo.—É despotico. O soberano tem o titulo de *schah*.

Religião.—Mahometana.

Producções.—Trigo, arroz, vinho, fructas, tabaco, algodão, café, opio, criação do bicho da seda, etc. Ha minas de ferro, cobre, enxofre, sal, pedras preciosas, etc.

Cidades principaes.—*Teheran* (280,000), cap.; *Tauris* (200,000), *Ispahan* (80,000), *Meched* (70,000), *Yezd*, *Chiras*, *Hamadan*, *Kirmanchah*, *Buchir* e *Bandar-Abbas*, portos no golfo Persico.

5.—Reino de Afghanistan

Limites.—Ao N. o Turkestan; a L. o Indostão; ao S. o Belutchistan; a O. a Persia.

Superf. — 558,000 kil. quad. — **Popul.** — 5 milhões de habitantes.

Clima. — O clima é temperado.

Governo. — Monarchia absoluta.

Religião. — A religião é a mahometana.

Produções. — As produções são as mesmas que as da Persia.

Cids. princ. — *Kabul* (75,000), cap.; *Kandahar* (60,000), *Herat* (50,000).

6. — Indostão ou India

Limites. — Ao N. a serra do Himalaya; a L. a Indo-China e o golfo de Bengala; ao S. o Oceano Indico; a O. o mar de Oman, a Persia e o Afghanistan.

Superf. — 5 milhões de kil. quad. — **Popul.** — 300 milhões de habitantes.

Divisão. — O Indostão comprehende: a *India Ingleza*, os 2 estados independentes de *Nepaul* e *Butan*, as *possessões portuguezas* (Gôa, Damão, Diu), e as *possessões francezas* (as cidades de *Chandernagor*, *Karikal*, *Mahé*, *Yanaon* e *Pondichery*, cap. — Na India Ingleza comprehende-se hoje o *Belutchistan*, completamente sujeito á Inglaterra.

Clima. — Muito quente.

Governo. — É absoluto nos Estados sujeitos aos principes hindús e moderado nas possessões europeas.

Religião. — Domina o brahmanismo.

Produções. — Arroz, cereaes, bananas, assucar, café, chá, canella e outras especiarias, tabaco, opio, anil, algodão, ricas madeiras, bambú, etc. Ha minas de ouro, ferro, prata, chumbo, zinco, carvão de pedra, sal, diamantes e pedras preciosas.

Cids. princ. — *Calcuttá* (850,000), cap. da India Ingleza e porto mui commerciante; *Patna* (135,000), *Benares* (110,000), *Mirzapur* (80,000), *Allahabad* (170,000), *Caunpore* (197,000), *Lucknow* (264,000), *Agra* (190,000), *Delhi* (208,000), *Amritsur* (162,000), *Lahore* (200,000), etc., todas na presidencia de Bengala. — *Bombaim* (776,000), *Surate* (120,000), portos mui

commerciantes; *Ahmedabad* (150,000), *Puna* (155,000), as quatro na presidencia de Bombaim. — *Madrasta* (510,000), *Calicut* (80,000), portos commerciantes; *Tanjore* (55,000): as tres na presidencia de Madrasta.

Nos estados tributarios: *Haiderabad* (450,000), *Aurengabad*, no reino de Nizan; *Gwalior* (105,000), no reino de Scindia; *Jodpur* (60,000), na Radjeputana; *Cachemira*, na Cachemira; *Baroda* (100,000), no Guycovar; *Maissur* (60,000), *Bangalore* (160,000), no Maissur; *Kelat*, no Belutchistan.

7.—Indo-China

Limites. — Ao N. a China; a L. o mar da China; ao S. o estreito de Malaca; a O. o golfo de Bengala e o Indostão.

Superf — 2,114,000 kil. quad. — **Popul.** — 37 milhões de habitantes.

Divisão. — A Indo-China comprehende o reino de *Siam*, a *Indo-China franceza*, da qual fazem parte o imperio de *Annam*, o *Laos*, o reino de *Cambodje*, a *Cochinchina* e o *Tonkim*, e as *possessões inglezas*, entre as quaes figura a *Birmania*, que até 1885 formou um imperio independente.

Clima e produções. — O clima é muito quente; as produções vegetaes pouco differem das do Indostão.

Governo. — É absoluto e despotico nos estados indigenas.

Religião. — A religião dominante é o buddhismo.

Cids. princs. — *Bangkok* (600,000), cap. do reino de Siam. — *Huè* (50,000), cap. do Annam. — *Hanoi* (100,900), cap. do Tonkim. — *Saigon* (50,000), cap. da Cochinchina. — *Singapura* (185,000), *Georgetown* (60,000), *Rangun* (234,000), portos nas possessões inglezas. — *Mandalé*, *Ava*, *Amarapura*, no extincto imperio de Birmania. — *Perak*, *Salangore*, *Djohor* e *Pahang*, na península de Malaca, capitaes dos Estados dos mesmos nomes, hoje sob o protectorado da Inglaterra.

8.—Imperio da China

Limites. — Ao N. a Siberia; a L. os mares do Japão, Oriental e da China; ao S. a Indo-China e o Indostão; a O. o Turkestan e a Asia Central Russa.

Superf. — 11 milhões de kil. quad. — **Popul.** — 330 milhões de habitantes.

Divisão. — O Imperio Chinez compõe-se da *China propria*, da *Mandchuria* e de 4 paizes tributarios: a *Mongolia*, a *Dzungaria* (antigo Turkestão oriental), o territorio de *Kukunoor* e o *Thibet*.

Clima. — Frio ao Norte e na alta planura central; temperado na China propriamente dita.

Produções. — Arroz, trigo e outros cereaes, chá, algodão, assucar, canella, anil, tabaco, bambú, seda, etc. Encontram-se quasi todos os metaes. A industria é importante.

Governo. — É monarchico absoluto.

Religiões. — O buddhismo, a religião de Confucio e o taoismo.

Cids. princs. — *Pekin* (1,600,000), cap. do imperio; *Nankim* (270,000), e as cidades maritimas de *Cantão* (900,000), *Tien-tsin* (750,000), *Hang-tcheu* (300,000), *Fu-tcheu* (620,000), *Shang-hai* (650,000), *Tchin-kiang* (170,000), *Ning-po* (260,000), *Amoy* (115,000), todas na China propria. — *Victoria* (80,000), *Macáo* (80,000), portos commerciantes, o primeiro pertencente á Inglaterra na ilha de Hong-kong, e o segundo a Portugal.

9. — Coréa

Limites. — Ao N. a Mandchuria e a Siberia (provincia maritima); a L. o mar do Japão; ao S. o mar da China Oriental; ao O. o mar Amarello.

Superf. — 218,650 kil. quad. — **Popul.** — 10,500,000 hab.

Clima e produções. — O clima é muito quente no verão e muito frio no inverno. Só os valles são bem cultivados; mas as montanhas abundam em carvão de pedra e diversos metaes, principalmente ouro.

Religião. — A relegião dominante é o budhismo.

Governo. — É monarchico absoluto.

Cids. princs. — *Séul* (200,000), cap.; está situada no centro da península e seu porto é *Chemulpo*, a oeste.

10.—Imperio do Japão

Limites. — Ao N. o mar de Okotsk; a L. o Oceano Pacifico; ao S. este Oceano e o mar Oriental; a O. o mar do Japão.

Superf. — 417,000 kil. quad. — **Popul.** — 50 milhões de habitantes.

Divisão. — O Japão compõe-se de 4 grandes ilhas: *Nippon* ou *Nippon*, *Yeso*, *Sikok*, *Kiu-siú*; das ilhas *Kurilas*, *Liú-Kiú*, *Formosa* e de milhares de pequenas ilhas.

Clima e produções. — O clima em geral temperado. As produções vegetaes pouco differem das da China. Ha minas de ouro, prata, cobre, ferro, estanho, mercurio, carvão, etc.

Governo. — É monarchico constitucional.

Cids. princs. — *Tokio*, outr'ora *Yedo* (1,440,000), cap. do Japão; *Kioto*, outr'ora *Miako* e antiga cap. (350,000); *Osaka* (820,000), *Yokohama* (193,000), *Kobe* (215,000), portos commerciantes na ilha de *Nippon*. — *Nagasaki* (107,000), porto na ilha de *Kiu-siú*. — *Matsmai*, *Hakodade* (78,000), portos na ilha de *Yeso*. — *Tai-Wan*, cap. da ilha *Formosa*.

SECÇÃO III

PAIZES DA AFRICA

1. — Egypto

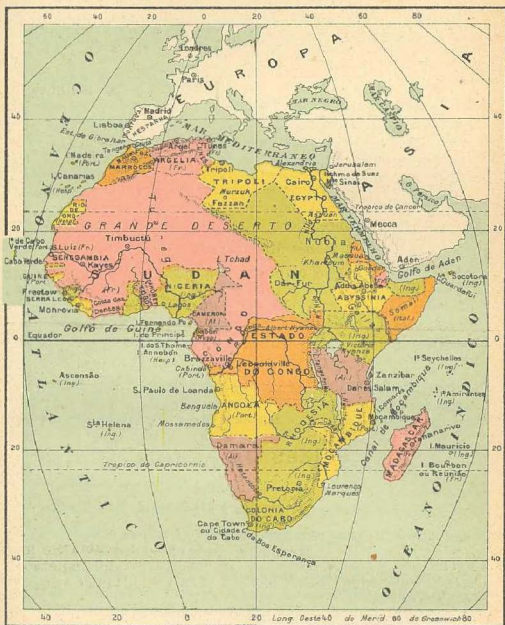
Limites. — Ao N. o Mediterraneo; a L. a Arabia e o mar Vermelho; ao S. a Abyssinia, a Africa Oriental Inglesa e o Estado Independente do Congo; a O. a Tripolitana e o deserto do Sahara.

Superf. — 3,000,000 kil. quad. — **Popul.** — 17 milhões de habitantes.

Divisão. — O Egypto, que é tributario da Turquia, comprehende o *Egypto* propriamente dito, a *Nubia* e o *Sudan Egyptio*.

Clima e produções. — O clima é muito quente e secco.

MAPPA DA AFRICA



BIBLIOTECA NACIONAL
DE MAESTROS

Biblioteca Nacional de Maestros

As principaes producções são: cereaes, legumes, algodão, as-sucar, tabaco, tamaras, etc. Ha falta de metaes.

Governo. — Monarchia absoluta. Desde 1882 o Egypto é administrado pelos Inglezes, que têm n'elle uma força de occupação.

Religião. — Mahometana.

Cids. princs. — *Cairo* (570,000), cap.; *Tantah* (57,000) e *Siut*, no interior; *Alexandria* (320,000), *Damietta*, *Rosetta*, *Porto-Said*, *Suez*, portos de mar, no Egypto. — *Kartum*, *Sen-naar*, na Nubia. — *El-Obeid*, no Kordofan; *El-Facher*, *Kobeh*, no Darfur; *Fachoda*, no Bahr-el-Chazal; *Wadelai*, na região do Alto-Nilo; todas no Sudan Egypcio.

2. — Abyssinia

Limites. — Ao N. a colonia Erythrée (italiana); a L. as possessões franceza, ingleza e italiana da costa do Somal; a O. o Sudan Egypcio; ao S. a Africa Oriental Ingleza.

Superf. — 1 milhão de kil. quad. — **Popul.** — 8 milhões de habitantes.

Divisão. — O imperio da Abyssinia é a reunião de reinos (Godjam, Choa, Djimma, Kaffa, Walamo) e de provincias cujos chefes dependem do imperador (*negus neguesti*, rei dos reis).

Clima. — Temperado no interior e ardente na costa.

Governo. — Monarchia absoluta.

Religião. — A dominante é um christianismo alterado.

Producções. — As producções vegetaes pouco differem das do Egypto. Ha minas de ouro, ferro e sal.

Cids. princs. — *Gondar*, antiga cap., no Amhara; *Aduah*, no Tigré; *Ankober*, *Litchè*, *Addis-Abbaba* (50,000), antiga residencia do imperador, e *Addis-Alam*, actual residencia, no Choa; *Harrar*, no Harrar.

3. — Estados da Barbaria

Limites. — Ao N. o Mediterraneo; a L. o Egypto; ao S. o deserto de Sahara; a O. o Oceano Atlantico.

Divisão.—A Barbaria comprehende 4 paizes: a *Tripolitana*, provincia da Turquia; a regencia de *Tunis*, que reconhece o protectorado da França; a *Argelia*, possessão franceza, e o imperio de *Marrocos*.

Governo.—Monarchia absoluta.

Superf. e popul.—2,500,000 kil. quad., com 1,600,000 hab., dos quaes 1 milhão na reg. de Tripoli, 1,800,000 na de Tunis, 4,800,000 na Argelia e 8 milhões no imperio de Marrocos.

Clima e produções.—O clima é em geral quente. As produções principaes são: cereaes, legumes, azeite, tamaras e outras fructas, algodão, tabaco, etc.

Religião.—Mahometana.

Cids. princs.—*Tripoli*, *Tunis* (170,000), portos de mar, capitaes das regencias de seus nomes. — *Argel* (96,000), *Oran* (88,000), portos de mar; *Constantina*, cidade do interior, na Argelia. — *Fez* (150,000), *Marrocos* (50,000), *Mequinez*, cidades no interior; *Tanger*, *Mogador*, *Tetuan*, portos de mar; *Ceuta*, pertencente á Hespanha, todas no imperio de Marrocos.

4.—Sahara ou grande deserto

Limites.—Ao N. os Estados da Barbaria; a L. o Egypto; ao S. o Sudan; a O. o oceano Atlantico.

Superf.—6,200,000 kil. quad.—**Popul.**—500,000 hab., na maior parte nomades.

Divisão.—O Sahara divide-se em 3 partes: o *Sahara occidental*, ou região dos Mouros; o *Sahara central*, ou região dos Tuaregs e o *Sahara oriental*, ou região dos Tibbús.

Clima.—O Sahara compõe-se quasi todo de planicies arenosas, pelo que é extremamente quente de dia e muito frio ás vezes á noite, principalmente no inverno.

Produções.—O Sahara só offerece ao commercio ouro, marfim, pennas de avestruz e fructos, especialmente tamaras.

Cids. princs.—A população, que não é nomade, vive em *oasis*, verdadeiras ilhas de verdura no meio de um oceano de areia. Nos de Gurara e Tidikelt, sujeitos á influencia franceza, notam-se as cidades de *Timimum* e *Insalah*.

5.—Senegambia

Limites. — Ao N. o Sahara; a L. o Sudan; ao S. a Guiné Septentrional; a O. o Oceano Atlantico.

Superf. — Cerca de 1 milhão de kil. quad. — **Popul.** — 10 a 12 milhões de habitantes, quasi todos pagãos.

Divisão. — A Senegambia comprehende 3 possessões francezas, 1 ingleza e 1 portugueza.

As 3 possessões francezas são: a *colonia do Senegal*, cap. *S. Luiz*, cidades principaes: *Dakar*, *Goréa* e *Rufisco*; a *Guiné Franceza*, cap. *Konakry*, na ilha de Tombo; e os *territorios de Senegambia* e de *Niger*, formado em 1902 pelos protectorados sujeitos á Colonia do Senegal, parte da antiga colonia do Sudan, e tres territorios militares, cap. *Kayes*.

A possessão ingleza é a *colonia de Gambia*, cap. *Bathurst*, na ilha de Santa Maria. Está encravada na colonia do Senegal.

A possessão portugueza é a *Guiné Portugueza*, encravada nas possessões francezas, e comprehende o adjacente archipelago de *Bissagós*, cap. *Bolama*, na ilha do mesmo nome; principal porto, *Bissáo*, n'outra ilha, *Cacheu*.

Clima e producções. — O clima é ardente e insalubre. Os principaes artigos de exportação são: gomme arabica, ouro, azeite de palma, algodão, madeiras, marfim, cêra, etc.

6.—Guiné Septentrional

Situação. — Chama-se *Guiné Superior* ou *Septentrional*, ou simplesmente *Guiné*, toda a região maritima comprehendida entre a Senegambia ao N. e o cabo Lopes ao S.

Superf. — Tem 3,500 kil. de littoral sobre o Oceano Atlantico, que ahí fórma o vasto golfo de Guiné. — **Popul.** — Ignora-se; este paiz é habitado por negros, a maior parte selvagens e pagãos.

Divisão. — Comprehende: a colonia ingleza de *SERRA LEÔA*, cap. *Freetown*; a republica de *Liberia*, cap. *Monrovia*; a colonia franceza da *COSTA DE MARFIM*, cap. *Bingerville*; a colonia ingleza da *COSTA D'OURO* (antigo reino de *Achanti*), cap. *Akra*; a colonia allemã do *Togo*, cap. e porto principal *Lomé*; a colonia franceza do *DAHOMÉY* (antigo reino), cap.

Porto-Novo; a colonia ingleza de LAGOS, cap. *Lagos*; e o territorio da *Nigeria*, a ella annexado; a colonia allemã de KAMERUM, cap. *Victoria*; e a GUINÉ HESPAÑHOLA, cap. *Bata*.

Clima e producções.—O clima é ardente e insalubre. As principaes producções são: ouro, marfim, couros, cêra, café, assucar, gomma, azeite de palma, algodão, madeiras, etc.

7.—Guiné Meridional

Situação.—A *Guiné Inferior* ou *Meridional*, chamada impropriamente *Congo*, estende-se ao longo do Oceano Atlantico desde o Cabo Lopes até o rio Cunene.

Superf.—6,200,000 kil. quad.—**Popul.**—34 milhões de habitantes.

Divisão.—Comprehende: o CONGO FRANCEZ, cap. *Libreville*; o ESTADO INDEPENDENTE DO CONGO, (collocado debaixo da soberania do rei da Belgica, Leopoldo II), cap. *Boma*; o GOVERNO GERAL DE ANGOLA, cap. *S. Paulo de Loanda*, possessão portugueza, formado pelo territorio de *Cabinda* (situado entre o Congo Francez e o Independente), pelos antigos reinos do *Congo*, de *Angola* e de *Benguela* e pela provincia de *Mossamedes*.

Clima e producções.—Como os da Guiné septentrional.

8.—Africa do sudoeste Allemã

Limites.—Ao N. o Governo Geral de Angola; a L. o oceano Atlantico; ao S. e a O. a Africa Austral Ingleza.

Superf.—823,500 kil. quad.—**Popul.**—200,000 hab.

Divisão.—A parte do norte denomina-se *Damaraland* e a do sul *Namaland*. No littoral está encravado o pequeno territorio inglez de *Walfish-Bay*.

Clima e producções.—A costa é arenosa, árida, quasi deserta, evitada por causa da insalubridade do clima, do calor excessivo e das calmarias continuadas que ahi reinam. No interior o paiz é montanhoso, menos esteril e mais povoado.

Cidades.—*Windheck*, cap.; *Swakopmund*, porto da colonia.

9.—Africa Austral Ingleza

Limites.—Ao N. o Estado do Congo e a Africa oriental allemã; a L. a colonia portugueza de Moçambique e o Oceano Indico; a O. o governo de Angola, a Africa do sudoeste allemã e o Oceano Atlantico; ao S. o Oceano Indico.

Superf.—2,974,235 kil. quad. — **Popul.**—7 milhões de habitantes.

Divisão.—Os inglezes possuem no sul da Africa a *colonia do Cabo*, cap. a cidade do *Cabo*; a *Cafraria*, a colonia do *Natal*, o paiz dos *Zulus*, a *Basutoland*, o protectorado dos *Bechuanos*, a colonia do *Rio Orange*, o *Transvaal* e a *Rhodesia*.

Clima e produções.—O clima é temperado na colonia do Cabo e quente nas outras partes. As produções são: cereaes, vinhos, café, algodão, gado, etc. Ha minas de cobre e de diamantes.

10.—Governo geral de Moçambique

Limites.—Ao N. a Africa oriental allemã; a L. o Oceano Indico e o Canal de Moçambique; ao S. a colonia ingleza do Natal; e a O. o Transvaal, a Rhodesia, o protectorado da Africa Central Ingleza e o lago de Nyassa.

Superf.—761,100 kil. quad. — **Popul.**—2,300,000 hab.

Clima e produções.—O clima é muito quente e insalubre. O solo é fertil; as produções vegetaes são quasi as mesmas que as do governo de Angola. Suas riquezas mineraes são: ouro, ferro, cobre, mercurio, carvão de pedra, pedras preciosas, etc.

Cidades.—*Moçambique*, cap.; *Quilimane*, porto sobre o Zambeze, *Sofala* e *Inhambane*, portos de mar. — A cidade mais importante e populosa é *Lourenço Marques*, muito commercial e o melhor porto da Africa Oriental.

11.—Africa oriental Allemã

Limites.—Ao N. a Africa oriental ingleza; a L. o Oceano Indico; ao S. Moçambique; a O. a Africa austral ingleza e o Estado do Congo.

Superf. — 946,500 kil. quad. — **Popul.** — 6,700,000 hab.

Clima e producções. — O clima é ardente e doentio, sobretudo no littoral, mas a vegetação é esplendida. Produz e exporta marfim, gomma copal, urzella (para a tinturaria), couros, cravo, azeite de côco, café, cêra, gado, etc.

Cids. princs. — *Dar-es-Salam*, cap., bom porto situado ao sul da ilha de Zanzibar, *Bagamoyo*, *Tanga*, *Pangani*, *Quiloa*, outros portos.

12. — Africa oriental Ingleza

Limites. — Ao N. a Abyssinia e o Sudan Egyptio; a L. o Somal italiano e o Oceano Indico; ao S. a Africa Oriental allemã; a O. o Estado do Congo.

Superf. — 700,000 kil. quad. — **Popul.** — 5,800,000 hab.

Clima e producções. — Fazendo parte do antigo Zanguebar, com a Africa Oriental Allemã, tem o mesmo clima e produz o mesmo que ella.

Cids. princs. — *Mombaça*, cap., *Melinde*. — *Zanzibar*, cap. da ilha de Zanzibar, sujeita ao protectorado inglez.

13. — Somal

Limites. — Ao N. o golfo de Aden e a colonia Erythrêa; a L. o Oceano Indico; ao S. a Africa Oriental Ingleza; a O. a Abyssinia.

Superf. — 712,000 kil. quad. — **Popul.** — 1 milhão de habitantes.

Divisão. — O Somal ou paiz dos Somalis está dividido entre a França, a Inglaterra e a Italia. Esta ultima occupa toda a costa do Oceano Indico desde o rio Djuba até o cabo Guardafui.

Clima e producções. — O clima é muito quente. A exportação consiste em marfim, myrrha, incenso, cêra, gomma arabica, café, gado, couros, pennas de avestruz, etc.

Cids. princs. — *Zeila*, *Bulhar*, *Berbera*, *Los Gori*, portos principaes da parte ingleza. — *Djibuti*, cap., *Tadjura* e *Obock*, tres portos da parte franceza. — *Brava*, *Merka*, *Mo-*

gadichü, *Warsheik*, *Itala* e *Opia* ou *Obbia*, portos da parte italiana.

Ao N. O. do paiz dos Somalis encontra-se o pequeno reino mahometano de *Harrar*, com a capital do mesmo nome, sujeito á Abyssinia.

14.—Erythréa

Limites.—A Erythréa, colonia italiana, abrange as costas da Abyssinia. Seus limites são: ao N. o Sudan Egypcio; a L. o mar Vermelho; ao S. a Abyssinia e o Somal francez; a O. a Abyssinia.

Superf.—130,000 kil. quad. — **Popul.**—332,000 hab.

Clima e producções.—O clima é muito quente. A Erythréa é uma facha de costas, quasi todas estereis.

Cids. princs.—*Massauah*, séde do governo, e *Assab*, portos.

15.—Sudan

O Sudan, antigamente chamado Nigricia Septentrional e denominado *Takrur* pelos indigenas, é uma vasta região situada ao S. do Sahara, entre a Abyssinia e o S. da Nubia, a L., e a Senegambia e a Guiné superior a O.

O Sudan está hoje dividido entre a França, a Inglaterra, a Allemanha e o Egypto. A parte d'aquellas tres nações constitue o interior de suas possessões na costa oriental da Africa.

16.—Ilhas da Africa

ILHAS PERTENCENTES A PORTUGAL.—1.º O grupo da *Madeira*, celebre por seu clima delicioso e seus vinhos, cap. *Funchal*.—2.º o archipelago de *Cabo Verde*, de cujo governo dependem as ilhas *Bissão*, *Cacheu*, e outras situadas na costa da Senegambia.—3.º *S. Thomé* e *Príncipe*, no golfo de Guiné.

ILHAS PERTENCENTES A HESPAÑHA.—1.º o archipelago das *Canarias*, cids. princs. *Santa Cruz*, na ilha de Tenerife, e *Palmas*, na Grande Canaria.—2.º *Fernando-Pó*, *Corisco*, *Elobey* e *Anno-Bom*, no golfo de Guiné.

ILHAS PERTENCENTES A INGLATERRA. — 1.º *Ascensão, Santa-Helena*, o grupo de *Tristão da Cunha*, no oceano Atlantico. — 2.º *Mauricio*, que produz muito assucar, cap. Porto-Luiz (75,000 hab.); *Socotóra, Rodrigo*, as *Seychelles* e as *Almirantas*, no mar das Indias.

ILHAS PERTENCENTES A FRANÇA. — *Reunião*, (antiga *Bourbon*), que produz assucar e café, cap. S. Diniz; *Santa Maria, Nossi-Bé*, as *Comores*, as *Gloriosas*, *Nova Amsterdam*, *S. Paulo* e *Kergelen*.

Madagascar, uma das maiores ilhas do globo, é hoje uma colonia franceza. Tem 590,000 kil. quad., e 3 milhões de habitantes. Suas cids. principaes são: *Tananarivo* (60,000 h.), cap., no centro da ilha; *Tamatave* e *Majunga*, portos commerciantes.

SECÇÃO IV

PAIZES DA AMERICA

1. — Groenlandia

Limites. — Ao N. ignorado; a L. o Oceano Glacial Arctico; ao S. o Oceano Atlantico; a O. o estreito de Davis, mar de Baffin e estreitos de Smith e Kennedy.

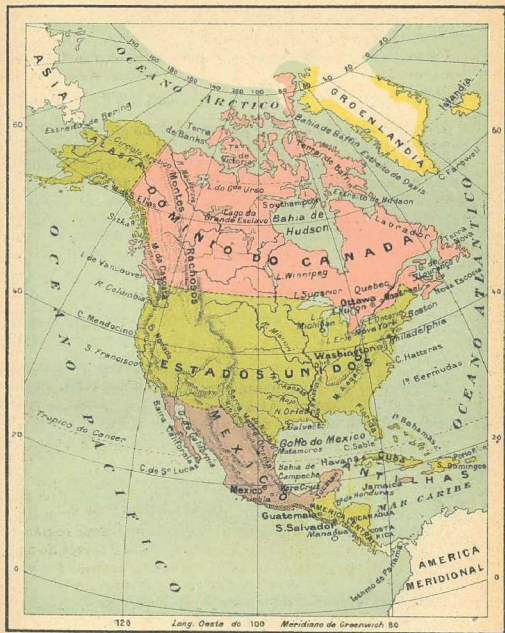
Superf. — 88,100 kil. quad. (o territorio livre dos gelos). — **Popul.** — 12,000 hab., quasi todos esquimaus.

Divisão. — A Groenlandia, pertencente á Dinamarca, está dividida em dois inspectorados: o do Norte e o do Sul.

Clima e produções. — A Groenlandia é uma região erigada de montanhas e coberta de gelo durante 9 mezes do anno. A vegetação ahi é quasi nulla. — A costa occidental é a unica parte habitada. — Os animaes que se encontram na Groenlandia são ursos brancos, raposas, rennas, cães, que servem para puxar os trenós, passaros palmipedes (entre outros o eider), etc. As costas são muito abundantes de peixes, sobretudo phócas, bacalhau, arenques e cetaceos.

Cids. princs. — *Godhavn*, séde do inspectorado do norte; *Godthaab*, séde do inspectorado do sul; *Julianhaab*, ao N. O. do cabo Farewell; *Upernavik*, na costa occidental.

MAPPA DA AMERICA SEPTENTRIONAL



2.—Dominio do Canadá

Limites.—Ao N. o oceano Glacial Arctico; a L. o mar de Baffin, o estreito de Davis e o oceano Atlantico; ao S. os Estados Unidos da America; a O. o oceano Pacifico e o territorio de Alaska.

Superf.—9,589,000 kil. quad. — **Popul.**—5,370,000 hab.

Divisão.—Esta possessão ingleza comprehende o *Canadá*, o *Novo-Brunswick*, a *Nova-Escocia* (a que está annexa a ilha do *Cabo Bretão*), a ilha do *Principe-Eduardo*, o *Labrador*, o vastissimo territorio da *Bahia de Hudson*, a *Colombia Britanica* (a que pertence a ilha de *Vancouver*), e as *Terras Arcticas*. Todos estes paizes formam hoje uma confederação com o nome de *Dominio do Canadá*, dividida em 7 provincias e territorios.

Religião.—Catholica, no Canadá; protestante nas outras provincias.

Governo.—Tem um governador geral nomeado pela Inglaterra e um parlamento.

Clima e produções.—O clima é muito frio. Á excepção da parte mais meridional, o resto d'esta região apresenta terras incultas, cobertas de florestas e abundantes de animaes de pelles estimadas. Ha muito gado, e minas de ferro, carvão, cobre e ouro. Pesca-se muito bacalhau no banco da Terra-Nova.

Cids. princs.—*Ottawa* (60,000), cap. do Dominio da Canadá.—*Toronto* (208,000), cap. do Alto-Canadá.—*Quebec* (70,000), e *Montreal* (268,000), portos commerciantes.—*Halifax*, cap. da Nova-Escocia, e *S. João*, no Novo-Brunswick, portos de mar.

3.—Republica dos Estados-Unidos

Limites.—Ao N. o dominio do Canadá; a L. o Atlantico; ao S. o golfo e a republica do Mexico; a O. o oceano Pacifico.

Superf.—9,420,000 kil. quad. — **Popul.**—82 milhões de habitantes.

Divisão.— Os Estados-Unidos dividem-se em 45 Estados, 6 territorios e um districto federal, o de *Colombia* (1).

Governo.— É uma republica federativa; o governo federal compõe-se de um presidente e um Congresso.

Religião.— A dominante é o protestantismo. Os catholicos excedem, porém, a 8 milhões.

Clima.— É geralmente temperado e sadio.

Produções.— Todas as plantas uteis dos climas temperados e algumas dos climas tropicaes, sobretudo o trigo e outros cereaes, algodão, arroz, canna d'assucar e tabaco. Importante criação de gado. Minas de ouro, prata, ferro, chumbo, cobre, carvão de pedra, etc. Muita industria em todos os ramos.

Cids. princs.— *Washington* (295,000), cap. federal.— *Nova-York* (3,700,000), *Philadelphia* (1,370,000) *Boston* (595,000), *Baltimore* (530,000), *S. Francisco da California* (360,000). *Nova-Orleans* (300,000), *Providencia* (190,000), *Charleston* (56,000), todas portos de muito commercio.— *S. Luis* (610,000), *Chicago* (1,870,000), *Cincinnati* (330,000), *Buffalo* (380,000), *Newark* (265,000), *Louisville* (215,000), *Cleveland* (415,000), *Pittsburg* (345,000), *Detroit* (310,000), *Albany* (93,000), *Milwaukee* (312,000), *Richmond* (86,000), cidades do interior.

4.— Republica do Mexico

Limites.— Ao N. os Estados Unidos da America; a L. o golfo do Mexico e o mar das Antilhas; ao S. a America Central e o oceano Pacifico; a O. este oceano.

Superf.— 1,987,000 kilom. quad. — **Popul.**— 13,600,000 habitantes.

(1) Os principaes Estados são: a L. *Massachusetts*, cap. *Boston*; *Nova-York*, cap. *Albany*; *Pennsylvania*, c. p. *Philadelphia*; *Maryland*, c. p. *Baltimore*; *Virginia*, cap. *Richmond*; *Carolina do Norte e do Sul*; *Georgia*;—no centro: *Illinois*, c. p. *Chicago*; *Indiana*; *Ohio*, c. p. *Cincinnati*; *Kentucky*, c. p. *Louisville*; *Missuri*, c. p. *S. Luis*; *Luisiana*, cap. *Nova-Orleans*; *Texas*;—a O.: *California*, c. p. *S. Francisco*.

Divisão. — O Mexico divide-se em 37 Estados, 3 territorios e 1 districto federal.

Governo. — É uma republica federativa.

Religião. — Catholica romana.

Clima. — É muito quente e pouco saudavel no littoral, e temperado na alta planura central.

Produções. — Assucar, cacáo, baunilha, café, tabaco, algodão, anil, cochonilha, páo campeche, etc. Importante criação de gado. Minas de prata, ouro, mercurio, ferro, cobre, etc.

Cids. princs. — *Mexico* (345,000). cap. da republica. — *Guadalajara* (100,000), *Puebla* (95,000), *Guanajuato*, *Querétaro*, *S. Luiz de Potosi* (60,000), *Morelia*, *Zacatecas*, cids. do interior. — *Vera-Cruz*, *Matamoras*, *Tampico*, portos commerciantes.

5. — Republicas da America Central

Limites. — Ao N. o Mexico e o golfo de Honduras; a L. o mar das Antilhas; ao S. a Repullica de Panamá; a O. o oceano Pacifico.

Superf. — 513,000 kilom. quad. — **Popul.** — 4,500,000 hab.

Divisão. — A America Central comprehende 6 republicas: *Panamá*, *Guatemala*, *Honduras*, *Salvador*, *Nicaragua* e *Costa Rica*. Os Inglezes possuem ao Norte a colonia de *Honduras*.

Governo. — Republicano.

Religião. — Catholica.

Clima e produções. — O clima é muito quente e pouco sadio. As produções vegetaes pouco differem das do Mexico.

Cids. princs. — *Panamá* e *Guatemala*, caps. das republicas de seus nomes. — *Tegucigalpa*, cap. de Honduras. — *S. Salvador*, cap. da Republica do Salvador. — *Managua*, cap. de Nicaragua. — *S. José*, cap. da Costa-Rica. — *Baliza*, cap. da colonia de Honduras.

6. — Antilhas

Superf. — 250,000 kilom. quad. — **Popul.** — 6 milhões de habitantes.

Clima e producções. — O clima é humido e muito quente. As Antilhas produzem assucar, café, anil, algodão, tabaco, cacão, baunilha, especiarias e outras plantas da zona torrida.

Divisão politica e cidades principaes. — As Antilhas são possessões pertencentes a diversas nações da Europa e da America, á excepção do Haiti, que fórma 2 republicas independentes, e de Cuba, que é hoje tambem uma republica.

ANTILHA AMERICANA: *Porto-Rico* (953,000) cap. S. João de Porto-Rico.

ANTILHAS INGLEZAS: archipelago das *Lucayas* ou de *Bahamá*, cap. Nassau; a *Jamaica* (640,000), cap. Kingston, porto commerciante; e a maior parte das pequenas Antilhas, sendo as principaes *S. Christovão*, *Barbuda*, *Antigua*, *Dominica*, *Santa Lusía*, *S. Vicente*, *Barbada* (cap. Bridge-Town), *Granada*, *Tabago* e *Trindade*.

ANTILHAS FRANCEZAS: *Martinica* (cap. Fort-de-France), *Guadalupe*, *Maria-Galante*, *Desirade*, as *Santas*, *São Bartholomeu* e parte de *São Martinho*.

ANTILHAS HOLLANDEZAS: *Curaçáo*, *Oruba*, *Buen-Aire*, *S. Eustachio*, *Saba* e parte de *S. Martinho*.

ANTILHAS DINAMARQUEZAS: *Santa-Cruz*, *S. Thomas* e *S. João*.

HAITI: Esta grande ilha fórma 2 republicas: a de *Haiti*, a O., com 1,425,000 hab., cuja cap. é Porto-Principe; e a *Dominicana*, a L., com 416,000 hab., tendo por cap. S. Domingos.

CUBA: Esta ilha, a maior das Antilhas, tem 120,000 kil. quad. e 1,700,00 hab. — Produz assucar, café, algodão, cacão e o melhor tabaco da America. — Cids. prins.: *Havana* (275,000), cap.; *Matanzas*, *Porto Principe*, *Santiago de Cuba*, *Cienfuegos* e *Cardenas*.

7. — Guyanas

Limites. — Ao N. o oceano Atlantico; a L. e ao S. o Brazil; a O. o Brazil e a Venezuela.

Superf. — 440,000 kil. quad. — **Popul.** — 420,000 hab. de diversas côres e raças.

Religião. — Nas Guyanas Ingleza e Hollandeza domina o protestantismo; na Franceza o catholicismo.

Clima. — Muito quente, humido e pouco saudavel.

Produções. — Assucar, café, cacáo, baunilha, algodão, tabaco, anil, arroz, especiarias, borracha, ricas madeiras, etc.

Divisão politica e cids princs. — A Guyana divide-se em 3 partes: a GUYANA INGLEZA, com 300,000 hab., cap. *George-town*; a GUYANA HOLLANDEZA, com 90,000 hab., cap. *Paramaribo*; e a GUYANA FRANCEZA, com 30,000 hab., cap. *Cayenna*.

8.— Republica de Venezuela

Limites. — Ao N. o mar das Antilhas; a L. a Guyana Ingleza; ao S. o Brazil; a O. a Colombia.

Superf. — 942,000 kilom. quad. — **Popul.** — 2,600,000 hab.

Divisão. — A Venezuela divide-se em 13 Estados, 5 territorios, 2 colonias e 1 districto federal.

Governo. — Republicano federativo

Religião. — Catholica.

Clima. — Muito quente e insalubre nos logares baixos.

Produções. — As produções vegetaes não differem das das Guyanas: assucar, café, excellente cacáo, etc. Ha minas de ouro, cobre e outros metaes. É importante a criação de gado.

Cids. princs. — *Caracas* (75,000), cap.; seu porto é *La Guayra*. — *Valencia*, *Barquisimeto*, *Bolivar*, cids. do interior. — *Maracaibo*, *Cumaná*, portos commerciantes. — *Barcelona*, hoje decadente.

9.— Republica da Colombia

Limites. — Ao N. o mar das Antilhas; a L. a Venezuela e o Brazil; ao S. a Republica do Equador; a O. o oceano Pacifico e Costa Rica (America Central).

Superf. — 1,200,000 kil. quad. — **Popul.** — 4,500,000 hab.

Divisão. — A Colombia consta de 15 departamentos e 1 districto federal.

Governo. — Republica unitaria.

Religião. — Catholica.

Clima. — Muito quente e insalubre no littoral; temperado e saudavel nas terras altas.

Producções. — As producções vegetaes pouco differem das de Venezuela. Ha minas de ouro, prata, platina, cobre, pedras preciosas, etc. É importante a criação de gado.

Cids. princs. — *Bogotá* (120,000 hab.), cap. — *Carthagena*, porto commerciante. — *Medellin*, *Antioquia*, *Socorro*, *Popayan*, cidades do interior.

10. — Republica do Equador

Limites. — Ao N. e L. a Colombia; ao S. o Perú; a O. o oceano Pacifico.

Superf. — 307,000 kilom. quad. — **Popul.** — 1,300,000 hab.

Governo. — Republica unitaria.

Religião. — Catholica.

Divisão. — O paiz está dividido em 17 provincias.

Clima e producções. — Não differem dos da Colombia.

Cids. princs. — *Quito* (80,000 hab.), cap. — *Cuenca*, *Rio-Bamba*, cidades do interior. — *Guayaquil* (50,000), porto commerciante.

11. — Republica do Perú

Limites. — Ao N. o Equador e a Colombia; a L. o Brazil e a Bolivia; ao S. o Chile e o oceano Pacifico; a O. o oceano Pacifico.

Superf. — 1,770,000 kil. quad. — **Popul.** — 4,600,000 hab.

Divisão. — O Perú divide-se em 19 departamentos.

Governo. — Republica unitaria.

Religião. — Catholica.

Clima. — É muito quente na costa e na região a L. dos Andes; e mui temperado na parte montanhosa.

Producções. — Algodão, tabaco, assucar, cacáo, café, baunilha, canella, anil, quina, borracha, etc. No reino animal

notam-se a lhama, o guanaco, a alpaca, a vicunha e a chinchilha. Ha minas de prata, ouro, mercurio, salitre, pedras preciosas, etc. Um dos principaes artigos de exportação é o guano.

Cids princs. — *Lima* (130,000 hab.), cap.; o seu porto é *Callão*. — *Cusco*, *Arequipa*, *Cajamarca*, *Ayacucho*, cids. do interior. — *Molendo*, *Islay*, *Payta*, portos de mar.

12. — Republica da Bolivia

Limites. — Ao N. e a L. o Brazil; ao S. o Paraguay, e Republica Argentina e o Chile; a O. o Perú e o Chile.

Superf. — 1,220,000 kil. quad. — **Popul.** — 2,200,000 hab.

Divisão. — A Bolivia divide-se em 8 departamentos.

Governo. — É uma republica unitaria.

Religião. — Catholica.

Clima. — É temperado na região dos Andes, e muito quente nas planicies do N. e de L.

Producções. — As producções vegetaes e animaes são as mesmas que no Perú. Ha ricas minas de prata, ouro e cobre.

Cids. princs. — *Sucre*, antiga cap. — *La Paz* (60,000), cap. actual, *Cochabamba*, *Potosi*, *Santa-Cruz*, *Oruro*, cids. do interior.

13. — Republica do Chile

Limites. — Ao N. o Perú; a L. a Republica Argentina e a Bolivia, separadas pela cordilheira dos Andes; ao S. o estreito de Magalhães; a O. o oceano Pacifico.

Superf. — 759,000 kilom. quad. — **Popul.** — 3,200,000 hab.

Divisão. — O Chile divide-se em 23 provincias e um territorio.

Governo. — Republica unitaria.

Religião. — Catholica.

Clima. — É geralmente saudavel e mui temperado.

Producções. — Trigo e outros cereaes, vinho, azeite e muitos outros productos da Europa. Muito gado. Ricas minas de cobre, prata, ouro, carvão de pedra, ferro, chumbo, etc.

Cids. princs. — *Santiago* (335,000 hab.), cap. — *Valparaíso* (145,000), *Conceição*, *Coquimbo*, *Valdivia*, *S. Carlos*, *Arica*, portos mui commerciantes. — *Chillan*, *Talca*, *Copiapó*, *Tacna*, cids. do interior.

14. — Republica Argentina

Limites. — Ao N. a Bolivia e o Paraguay; a L. o Paraguay, o Brazil, a Republica Oriental do Uruguay e o oceano Atlantico; ao S. e a O. o Chile.

Superf. — 2,800,000 kil. quad. — **Popul.** — 5,160,000 hab.

Divisão. — 14 provincias e 10 territorios.

Governo. — Republica federativa.

Religião. — Catholica.

Clima. — É em geral temperado e saudavel.

Produções. — Cereaes, uvas, oliveiras, algodão, assucar, tabaco, herva mate; immensa criação de bois, cavallos e carneiros; e algumas minas de prata, ouro e outros metaes.

Cids. princs. — *Buenos-Aires* (995,000 hab.), cap. da republica, porto mui commerciante. — *La Plata*, porto, cap. da prov. de Buenos-Aires. — *Rosario* (112,000), *Santa-Fé*, *Paraná*, *Corrientes*, *Cordova*, *Mendoza*, *Tucuman*, *Salta*, cidades do interior.

15. — Republica Oriental do Uruguay

Limites. — Ao N. o Brazil; a L. o Brazil e o oceano Atlantico; ao S. o rio da Prata; a O. o rio Uruguay.

Superf. — 186,900 kilom. quad. — **Popul.** — 978,000 hab.

Divisão. — Divide-se em 19 pequenos departamentos.

Governo. — Republica unitaria.

Religião. — Catholica.

Clima e produções. — Clima temperado e saudavel. Muito gado vaccum, cavallar e lanigero; cereaes, legumes e outros productos do Sul da Europa; minas de cobre e chumbo.

MAPPA DA AMERICA MERIDIONAL



Cids. princs. — *Montevideo* (250,000 hab.), cap., *Colonia do Sacramento*, *Maldonado*, 3 portos do rio da Prata. — *Paisandú*, *Salto*, portos do rio Uruguay. — *Mercêdes*, sobre o rio Negro.

16. — Republica do Paraguay

Limites. — Ao N. o Brazil e a Bolivia; a L. o Brazil; ao S. e a O. a Republica Argentina.

Superf. — 253,000 kilom. quad. — **Popul.** — 635,000 hab.

Divisão. — O Paraguay divide-se em 24 districtos politicos.

Governo. — Republica unitaria.

Religião. — Catholica.

Clima. — É bastante quente.

Producções. — Herva-mate, tabaco, assucar, milho, arroz, algodão, madeiras, etc. Ha algumas minas de ferro e cobre.

Cids. princs. — *Assumpção* (52,000), cap. — *Villa-Rica*, *Conceição*, *Humaytá*.

17. — Patagonia

A Patagonia é um paiz frio, esteril e quasi deserto, habitado por nações indigenas, independentes e nomadas, que se distinguem por sua alta estatura. A sua vertente oriental pertence á Republica Argentina, e a occidental ao Chile.

Segue-se á Patagonia a *Terra do Fogo* ou *Archipelago de Magalhães*, composto de ilhas estereis e desertas. A parte oriental da Terra do Fogo e a ilha dos Estados pertencem á Republica Argentina e a occidental e a austral da dita Terra, com o cabo d'Horn, ao Chile.

Ao S. E. da Patagonia acham-se as ilhas *Malvinas* ou de *Falkland*, que pertencem aos Ingleses.

SECÇÃO V

PAIZES DA OCEANIA

1.—Possessões Inglezas

As possessões inglezas são: a *Australia*, a *Tasmania*, o sul da metade oriental da *Nova-Guiné*, e as ilhas *Fiji* ou *Viti*, as ilhas de *Salomão do Norte*, as *Tonga* (protectorado), na Melanesia; a extremidade septentrional de *Bornéo* e a ilha de *Labuan*, na Malasia; a *Nova-Zelandia* e as ilhas *Chatam*, *Antipodas*, *Auckland*, na Polynesia. Tem mais de 8 milhões de kilom. quad. e 5,500,000 hab.

A AUSTRALIA (antigamente *Nova-Hollanda*) é por seu tamanho chamada *Continente Austral*. Fôrma desde 1900 uma confederação, sujeita à corôa da Grã-Bretanha, com uma constituição e parlamento autonomos. Tem 7,900,000 kilom. quad. e 4,300,000 hab. Suas cids. prins. são: *Melbourne*, séde provisoria do governo federal (500,000), e *Sydney* (510,000), portos mui commerciantes.

A TASMANIA faz hoje parte da Confederação Australiana. Tem 180,000 hab. Sua capital é *Hobart*.

A NOVA ZELANDIA, que se compõe de 2 grandes ilhas, a do Norte e a do Sul, tem 830,000 hab. Sua cap. é *Wellington*.

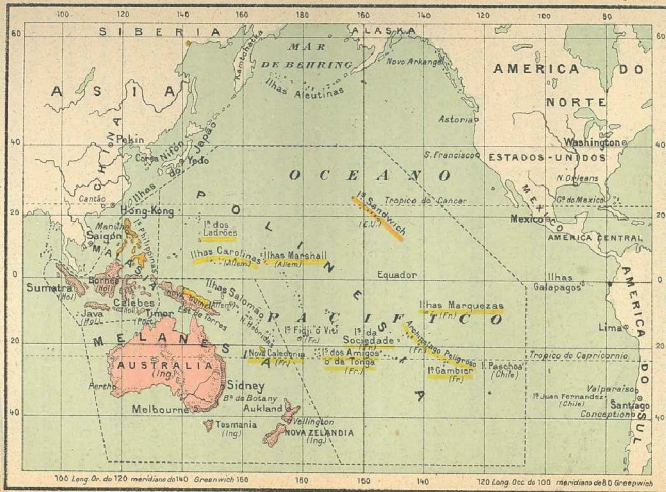
2.—Possessões Holandesas

As possessões holandesas são: as ilhas da *Sonda* (excepto a parte oriental de *Timor*, que pertence a Portugal), a maior parte da ilha de *Bornéo*, o grupo das *Celebes* e as *Molucas*, na Malasia; e a parte occidental da *Nova-Guiné*, na Melanesia. Tem 1,900,000 kil. quad. e 38 milhões de habitantes.

As ilhas da Sonda comprehendem as grandes ilhas de *Sumatra* (440,000 kil. quad. e 4 milhões de hab.), de *Java* (131,000 kil. quad. e 25 milhões de hab.) e muitas pequenas.

Em JAVA: *Batavia* (116,000 hab.), cap. das possessões holandesas, *Surubaya* (147,000), *Samarang*, tres portos commerciantes.

Em SUMATRA: *Padang*, cap., e *Palembang* (55,000), portos commerciantes.



BORNÉO, a maior das ilhas da Malasia, pois tem 740,840 kilometros quad., conta 2 milhões de hab. As cidades principais são: *Pontianak* e *Bandjermassin* (52,000), portos de mar.

O grupo das CELEBES (1,436,000 hab.) compõe-se da grande ilha de *Celebes* e de outras pequenas. A cap. é *Macassar*.

As MOLUCAS, chamadas também *ilhas das Especiarias*, dividem-se em *Pequenas Molucas* e *Grandes Molucas*. As cidades prins. são: *Amboina* e *Ternate*, nas ilhas de seus nomes.

A NOVA GUINÉ ou PAPUASIA (depois da Australia, a maior ilha do mundo), tem 785,000 kil. quad. e 900,000 hab. Os holandeses só occupam a metade occidental; a Inglaterra domina a parte do suêste, vizinha da Australia, e a Alemanha a parte do nordeste.

3.—Possesões de outras nações

As POSSESSÕES NORTE-AMERICANAS são as ilhas *Philippinas* e *Solú*, na Malasia; a de *Guam*, uma das Mariannas; as *Hawaii*, hoje território da União, algumas das *Samoas* e outras pequenas ilhas na Polynesia. As ilhas Hawaii, também chamadas *Sandwich*, cuja cap. é *Honolulú*, na ilha Oahú, tem 16,700 kil. quad. e 154,000 hab.

As POSSESSÕES FRANCEZAS são: a *Nova Caledonia*, a ilha dos *Pinheiros*, a *Futuna* (protectorado) e as *Loyalty*, na Melanesia; as ilhas *Marquezas*, *Wallis* (protectorado), *Taiti* e *Mooréa*, o archipelago de *Tuamotú*, as ilhas de *Sotavento*, *Tubuai* e *Gambier*, na Polynesia.

As POSSESSÕES PORTUGUEZAS consistem na parte oriental de *Timor* e na pequena ilha *Kambing*, nas ilhas da Sonda.

A Allemanha possui o norte da metade oriental da *Nova Guiné*, sob o nome de *Terra do Imperador Guilherme*, o archipelago *Bismark*, antigo da *Nova Bretanha*, as ilhas de *Salomão do Sul*, as *Carolinas*, *Paláos*, *Mariannas* (com excepção das de *Guam*), as *Marshall* e algumas das *Samoas*.

O JAPÃO possui as ilhas *Bonin-Sima* ou de *Magalhães*, na Polynesia septentrional.

O CHILE possui a ilha de *Pascoa*, a mais oriental das ilhas da Polynesia.

As *Novas Hebrides* estão sob o protectorado da França e da Inglaterra.

A Oceania não possui hoje nenhum estado independente de importancia.

GEOGRAPHIA DO BRAZIL

Posição. — Os Estados Unidos do Brazil estão situados na parte mais oriental da America Meridional, entre 5° 10' de Lat. N. e 33° 45' de Lat. S., e entre 37° 10' e 76° 25' de Long. O. de Paris, ou entre 8° 20' de Long. L. e 31° de Long. O. do Rio de Janeiro.

Limites. — O Brazil confina com todos os Estados da America Meridional, excepto o Chile e o Equador. Confina ao Norte com as Guyanas Franceza, Hollandeza e Ingleza separadas pelo rio Oyapock e pelas serras Tumucuraque e Aca-rahay; com a republica de Venezuela, separada pela serra Paracaina; e com a republica de Colombia, cujos limites ainda não estão fixados; — a Oéste, com a republica do Perú, separada pelo rio Japurá, por uma recta desde a foz do Aporis até Tabatinga, e pelo rio Javary; com a Bolivia, separada pelos rios Acre, Iquiry, Rapiirran, Abuná, Madeira, Mamoré, Guaporé, Verde e Paraguay; com a republica do Paraguay, separada pelo rio Apa, serra Maracajú e rio Paraná; e com a confederação Argentina, pelos rios Iguassú, Santo-Antonio, Pepiri-guassú e Uruguay; — ao Sul, com o Estado Oriental do Uruguay, separado pelo rio Quarahim, cochilha de Sant'Anna, e rios Jaguarão e Chuy. — Seu limite a L. é o Oceano Atlantico.

Superficie. — A maior extensão do Brazil do Norte ao Sul, desde a serra Paracaina até o rio Chuy, é de 4,390 kilometros; a de Léste a Oéste, desde o cabo Branco (no estado da Parahyba) até o rio Javary, é de 4,060 kilom. Sua superficie, que corresponde a 1/15 da superficie terrestre do globo, a 1/5 de toda a America e a pouco menos da metade da America Meridional, é calculada em 8,505,555 kilom. quad. O seu littoral tem 7,920 kilom. de extensão.

População. — Calcula-se actualmente em mais de 21 milhões de hab. Pela estatistica de 1900 attingia ella em 31 de dezembro a 17,371,069, sendo 8,855,237 do sexo masculino e 8,515,832 do sexo feminino.

Religião. — A religião da maxima parte da população é a Catholica; mas todos os outros cultos funcçãoam livremente, porque o Estado não tem religião official.

Governo da União. — O Brazil é uma republica federativa desde 15 de Novembro de 1889, tendo sido até então, desde 22 de Setembro de 1822, data da sua independencia de Portugal, uma monarchia constitucional representativa.

São órgãos de soberania nacional o Poder Legislativo, o Executivo e o Judiciario, harmonicos e independentes entre si.

O PODER LEGISLATIVO é exercido pelo Congresso Nacional com a sancção do Presidente da Republica. Esse Congresso compõe-se de dois ramos: a Camara dos Deputados e o Senado. Os deputados e senadores são eleitos por suffragio directo, tendo o Districto Federal e cada Estado os seus representantes. O mandato dos primeiros dura tres annos e o dos segundos nove, renovando-se o Senado de tres em tres annos pelo terço.

O PODER EXECUTIVO é exercido pelo Presidente da Republica, como chefe electivo da Nação. Substitue o Presidente, no caso de impelimento e succede-lhe, no de falta, o Vice-Presidente eleito simultaneamente com elle. No impedimento ou falta do Vice-Presidente, são successivamente chamados á Presidencia o Vice-Presidente do Senado, o Presidente da Camara e o do Supremo Tribunal Federal.

O Presidente e Vice-Presidente da Republica são eleitos por suffragio directo da Nação, sendo o periodo presidencial de quatro annos. O primeiro não poderá ser reeleito para o periodo seguinte, nem o segundo poderá ser eleito Presidente se exercer a presidencia no ultimo anno.

O Presidente é auxiliado pelos Ministros d'Estado, agentes de sua confiança. Cada um d'elles preside a um Ministerio e são em numero de seis, a saber: o da *Fazenda*; da *Justiça* e *Negocios interiores*; da *Industria Viação e Obras Publicas*; das *Relações Exteriores*; da *Guerra*; e da *Marinha*.

O PODER JUDICIARIO tem por órgãos um Supremo Tribunal Federal, com séde na Capital da Republica, e juizes e tribunaes federaes, distribuidos pelo paiz. Os juizes federaes são vitalicios e perdem o cargo unicamente por sentença judicial.

Governos dos Estados e do Districto Federal. — Cada Estado rege-se pela Constituição e pelas leis que adopta, respeitadas os principios constitucionaes da União e assegurada a autonomia dos municipios em tudo quanto respeita ao seu peculiar interesse.

O Districto Federal é governado por um Prefeito, nomeado pelo Presidente da Republica, mas cuja nomeação está sujeita á approvação do Senado. O poder legislativo d'este dis-

tricto é constituido pelo Conselho Municipal, de eleição popular.

Divisão administrativa.—O Brazil está dividido em 20 Estados, muito designaes em territorio e população, além

Quadro dos 20 Estados com sua superficie e população

	ESTADOS	CAPITAES	SUPERFICIE kilm. quad.	POPULAÇÃO habitantes ¹
1	Amazonas	Manáos	1,897,020	249,756
2	Pará	Belem	1,149,712	445,356
3	Maranhão	S. Luiz	459,884	499,308
4	Piauhy	Therezina	301,797	334,328
5	Ceará	Fortaleza	104,250	849,127
6	Rio Grandedo Norte	Natal	27,485	274,317
7	Parahyba do Norte	Parahyba	74,731	490,784
8	Pernambuco	Recife	128,395	1,178,150
9	Alagoas	Maceió	58,491	649,273
10	Sergipe	Aracajú	39,090	356,264
11	Bahia	Salvador	426,427	2,117,956
12	Espirito Santo	Victoria	44,839	209,783
13	Rio de Janeiro	Nitheroy	68,982	926,035
14	S. Paulo	S. Paulo	290,876	2,279,608
15	Paraná	Curitiba	221,319	327,136
16	Santa Catharina	Florianopolis	74,156	320,289
17	Rio Grande do Sul	Porto Alegre	236,553	1,149,070
18	Minas Geraes	Bello Horizonte	574,855	3,594,471
19	Goyaz	Goyaz	747,311	255,284
20	Matto Grosso	Cuyabá	1,379,651	118,025
	Districto Federal	Rio de Janeiro	1,694	746,749
	Territorio do Acre	—	198,337	—
		Total. . .	8,505,555	17,371,069

(1) Segundo o recenseamento de 31 de Dezembro de 1900.

do Districto Federal, séde da Capital da Republica. Cada Estado é administrado por um presidente ou governador eleito

pelo povo (1), e tem uma assembléa revestida do poder legislativo. Os Estados dividem-se em municípios (cidades e villas), tendo cada um sua camara municipal, eleita pelo povo para a administração economica do municipio.— O Brazil possui hoje o territorio do Acre, dividido em tres departamentos, governados cada um por um prefeito, de nomeação do Presidente da Republica.

Divisão ecclesiastica catholica.— O Brazil está dividido em dois arcebispados: o da *Bahia* e o do *Rio de Janeiro*. Os bispados são 18, dos quaes 9 são sujeitos ao primeiro e 9 ao segundo.— Os dependentes do arcebispado da Bahia são: os do *Amazonas*, *Pará*, *Maranhão*, *Piauí*, *Ceará*, *Parahyba do Norte* (comprehendendo esse Estado e o do Rio Grande do Norte), *Pernambuco*, *Alagoas* e *Goyaz*.— Os dependentes do arcebispado do Rio de Janeiro são: os do *Espírito Santo*, *Rio de Janeiro* (comprehendendo esse Estado e a parte oriental de Minas Geraes), *S. Paulo*, *Paraná* (comprehendendo esse Estado e o de Santa Catharina), *Rio Grande do Sul*, *Marianna* (comprehendendo a parte central do Estado de Minas Geraes), *Diamantina* (a parte septentrional do mesmo Estado), *Pouso Alegre* (a parte meridional) e *Cuyabá* (Matto-Grosso).— O Estado de Sergipe faz parte do arcebispado da Bahia.

Divisão judiciaria.— O poder judiciario da União tem por órgãos um Supremo Tribunal Federal, com séde na Capital da Republica e juizes e tribunaes federaes distribuidos pelo paiz.— Cada Estado tem um tribunal superior de appellação, com séde na sua capital e juizes de diversas denominações e categorias. A antiga divisão judiciaria em comarcas e termos foi conservada nos Estados.— O territorio do Acre fórma uma só comarca, dividida em tres districtos correspondentes aos departamentos.

O direito civil, commercial e criminal é o mesmo para toda a Republica. Cada Estado tem porém o seu direito processual, e assim tambem o Districto Federal.

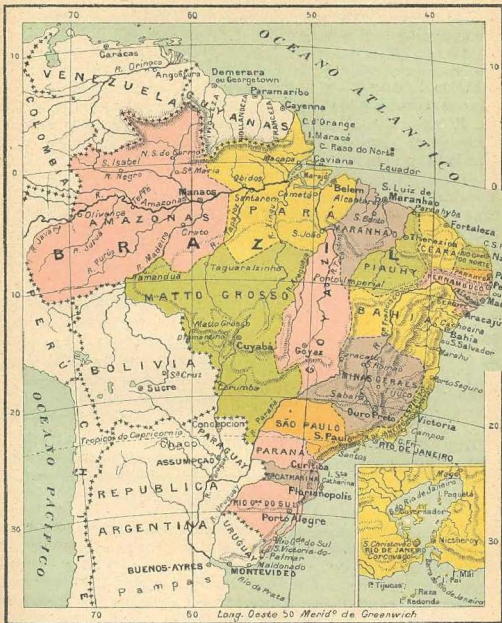
(1) Os Estados que têm presidentes são: Matto-Grosso, Goyaz, Minas-Geraes, S. Paulo, Rio de Janeiro, Espírito Santo, Ceará, Parahyba do Norte, Sergipe, Santa Catharina e Rio Grande do Sul. Os outros têm governadores.

Aspecto geral.—A configuração do Brazil é semelhante á da America Meridional, sendo muito largo ao N., e indo-se estreitando para o S. — O seu vasto territorio é em geral accidentado, excepto ao N. onde é plano; póde-se dividir em 3 regiões distinctas, a saber: a *Amazonica*, a *Platina* e a *Oriental*.

A região Amazonica, a maior e a menos povoada, abrange as bacias do Amazonas, do Tocantins e do Parnahyba, isto é, todas as terras situadas ao N. da cadeia das Vertentes. A bacia do Amazonas fórma uma vastissima planície que se estende desde o oceano Atlantico até ás republicas do Equador e do Perú. As bacias do Tocantins e do Araguaya, seu affluent, são extensos valles apertados entre grandes cadeias de montanhas. O solo d'esta região ostenta uma vegetação sem igual, e contém immensas e espessissimas florestas de arvores, as mais colossaes do globo. — A região Platina comprehende a parte septentrional da bacia do Prata, isto é, toda a parte das bacias do Paraná, Paraguay e Uruguay, contida no territorio do Brazil; é circumscripta pela cadeia das Vertentes, ao N., e pelas serras da Canastra, da Mantiqueira e do Mar a Léste. — A região Oriental, situada a L. das precedentes, é bastante larga ao N., onde contém a grande bacia do S. Francisco; é muito estreita nos Estados do Rio de Janeiro, S. Paulo e Santa Catharina, e alarga-se no Estado do Rio Grande do Sul, onde abrange as bacias do Jacuhy e outros rios que desembocam nas lagôas dos Patos e Merim.

Bahias e portos. — Todos os Estados do Brazil são marítimos, excepto os do Amazonas, Minas Geraes, Goyaz e Matto Grosso, que têm comtudo a vantagem da navegação fluvial. As costas do Brazil são pouco recortadas, apresentando apenas o golfo em que termina o estuario do Amazonas; possuem porém avultado numero de portos e bahias. Os principaes são: *Belem*, no Pará; *S. Luis* e *Alcantara*, no Maranhão; *Parnahyba*, no Piauihy; *Camocim*, *Fortaleza*, *Aracaty* e *Acarahú*, no Ceará; *Natal*, no Rio Grande do Norte; *Parahyba*, na Parahyba; *Recife* e *Tamandarè*, em Pernambuco; *Maceió*, *Alagôas* e *Penedo*, nas Alagôas; *Aracajú*, em Sergipe; *Todos os Santos*, *Camamu*, *Ilhéos*, *Porto Seguro* e *Caraellas*, na Bahia; *S. Matheos* e *Victoria*, no Espirito Santo; *Campos*, *Macahè*, *Cabo Frio*, *Rio de Janeiro*, *Angra*, *Paraty*, no Estado do Rio de Janeiro; *Ubatuba*, *S. Sebastião*, *Santos*, *Iguape*, *Cananéa*, em S. Paulo; *Paranaguá*, *Anto-*

MAPPA DO BRAZIL



nina, no Paraná; *S. Francisco*, *Santa Catharina* e *Laguna*, em Santa Catharina; *Rio Grande*, no Estado do Rio Grande do Sul.

Ilhas. — Á excepção das duas pequenas, *Fernando de Noronha*, a 360,700 metros ao N. E. do cabo de S. Roque, e *Trindade*, deserta, a 1,112 kilom. e 700 metros da costa do Estado do Espirito Santo, todas as mais, em geral pequenas, estão perto da costa. As principaes são: *Marajó* ou *Joannes*, muito maior que as outras (275,795 metros de comprimento e 173,904 metros de largura), *Caviana* e *Maracá*, no Pará (as 2 primeiras na foz do Amazonas); *Maranhão* ou *S. Luiz*, no Estado do Maranhão; *Itamaracá*, em Pernambuco; *Itaparica* e os *Abrolhos* (grupo de ilhotas, n'uma das quaes, chamada *Santa Barbara*, ha um pharol de primeira ordem), no Estado da Bahia; *Espirito Santo*, em que se acha Victoria, capital do Estado do Espirito Santo; *Governador e Paquetá*, na bahia do Rio de Janeiro; *Marambaia* e *Ilha Grande*, no Estado do Rio de Janeiro; *S. Sebastião*, *S. Amaro*, *S. Vicente* e *Cananéa*, no Estado de S. Paulo (as duas do meio á entrada da bahia de Santos); *S. Francisco* e *Santa Catharina*, no Estado d'este nome.

Cabos. — Os principaes são: *Orange* e *Norte*, no Pará; *S. Roque*, no Rio Grande do Norte; *Branco*, na Parahyba do Norte; *Santo Agostinho*, em Pernambuco; *S. Thomé* e *Frio*, no Estado do Rio de Janeiro; e *Santa Martha*, no de Santa Catharina.

Montanhas. — As montanhas do Brazil pertencem todas a 2 systemas: o de *Parima* e o *Brazileiro*. A cadeia principal do primeiro estende-se pela fronteira septentrional da Republica, com os nomes de serra *Tumucuraque*, *Acarahy*, *Paracaina*, etc.

O systema Brazileiro offerece 3 principaes cadeias de montanhas, que são: a *Cadeia Occidental* ou *Serra das Vertentes*, a *Cadeia Central* ou *Serra do Espinhaço*, e a *Cadeia Oriental* ou *Maritima*, ou *Serra do Mar*. A Serra das Vertentes, assim chamada porque separa as vertentes dos grandes rios Amazonas, Tocantins e Parahyba das dos rios Paraguay, Paraná e S. Francisco, é a mais longa e a menos elevada; estende-se desde a fronteira do Ceará com o Piahy até a extremidade occidental de Matto-Grosso, descrevendo um vasto semi-circulo com os nomes de *Serra Alegre*, de *Ibiapaba*, *Vermelha*, dos *Dous-Irmãos*, de *Piahy*, de *Gur-*

gueia, de *Tabatinga*, das *Araras*, dos *Pirintões* ou das *Verentes* propriamente dita (a mais alta de toda a cadeia), de *Santa Martha*, dos *Bororós*, de *Pary* e dos *Parecis*. Da serra de *Ibiapaba* parte para L. a serra *Borborema*, que atravessa o Estado da *Parahyba*.

A Cadeia Central ou Serra do Espinhaço, que é a principal por sua elevação, prolonga-se desde a margem direita do S. Francisco em 10° de lat. até o Estado de S. Paulo, onde se confunde com a Serra do Mar, atravessando os Estados da Bahia, Minas Geraes e S. Paulo. Na parte septentrional toma o nome de serra da *Tiuba*, da *Chapada*, das *Almas*, e em Minas o de serra da *Mantiqueira*, que é a mais elevada do Brazil. É n'esta que se encontra o ponto culminante de toda a Republica, que é o pico de *Itatiaia*, cuja altitude é de 3,000 metros.

A Cadeia Oriental ou Maritima estende-se quasi parallelamente á costa e percorre os estados maritimos desde Sergipe até o Rio Grande do Sul. A ella pertencem a serra do *Mar* em Santa Catharina, a do *Cubatão* em S. Paulo, a dos *Orgãos* no Rio de Janeiro, e a dos *Aimorés* no Espirito Santo e Bahia.

Lagos. — O Brazil tem muitos lagos, quasi todos pequenos. Os principaes são: as lagôas dos *Patos*, *Merim* e *Mangueira*, no Rio Grande do Sul; a chamada *Laguna*, em Santa Catharina; as lagôas *Feia*, *Araruama* e *Maricá*, no Rio de Janeiro; a *Juparanan*, no Espirito Santo; a *Manguaba*, a do Norte e a *Jiquiá*, nas Alagôas; a de *Parnaguá*, no Piahy; a da *Matta*, no Maranhão; os lagos *Campinás*, *Surubiú*, *Urubucúara*, no Pará; o lago *Saracá* e outros no Estado do Amazonas; a lagôa *Grande*, na ilha de Sant'Anna em Goyaz; e a lagôa *Xarayes*, em Matto Grosso.

Rios. — Os mais notaveis do Brazil, do N. para o S., são:

O *Oyapock*, que separa o Brazil da Guyana Franceza.

O *Amazonas*, que é o maior rio do globo em volume d'aguas. Nasce no Perú, percorre os estados brasileiros do Amazonas e Pará, e se lança no oceano Atlantico depois de um curso de 6,000 kilometros, dos quaes percorre 3,800 em territorio brasileiro. Tem antes de entrar no Brazil os nomes de *Tunguragua* e *Maranhão*; e no Brazil o nome de *Solimões* até receber o rio Negro, e d'ahi até o oceano o de *Amazonas* propriamente dito. Seus affluentes principaes no Brazil são: na margem direita, o *Jacary*, que separa o Brazil do Perú, o *Jutahy*, o *Juruá*, o *Teffé*, o *Coari*, o *Purús*, o *Madeira*, o

Tapajoz e o *Xingu*, e na margem esquerda, o *Içá* ou *Putumayo*, o *Japurá* ou *Caquetá*, o *Negro*, o *Jamundá* ou *Nhamundá*, que separa o Pará do Amazonas, e o *Trombetas*.

O *Tocantins*, que nasce com o nome de *Maranhão* em Goyaz, atravessa este estado e o do Pará, recebe á margem esquerda o *Araguaia* e se lança no oceano com o nome de *rio Pará*, 165 kilometros abaixo de Belem. Seu curso total é de 2,200 kilometros. Communica com o Amazonas pelo braço *Tajipurú*.

O *Araguaya*, que separa o Estado de Goyaz do de Matto Grosso e fórma no meio do seu curso a ilha de *Sant'Anna* ou *Bananal*.

O *Gurupy*, que separa o Estado do Pará do do Maranhão.

O *Turyassú*, o *Mearim* e o *Itapicurú Grande*, que banham o Estado do Maranhão; este ultimo passa por Caxias.

O *Parnahyba*, que nasce na serra da Tabatinga, serve de limite entre os Estados de Piauíhy e Maranhão, e entra no oceano abaixo da cidade de Parnahyba. Seus affluentes principaes são o *Gurguêa* e o *Canindê* engrossado pelo *Piauíhy*.

O *Jaguaribe*, no Ceará, que desemboca abaixo de Aracaty.

O *Piranhas* e o *Potengi* ou *rio Grande*, no Estado do Rio Grande do Norte; o segundo desagua abaixo de Natal.

O *Parahyba do Norte*, no Estado da Parahyba, desembocando abaixo da cidade d'este nome.

O *Capiberibe*, em Pernambuco, que se lança no mar na cidade do Recife.

O *S. Francisco*, que nasce na serra da Canastra em Minas Geraes, atravessa este Estado, separa o de Pernambuco do da Bahia, e o das Alagôas do de Sergipe, e desemboca no oceano depois de um curso de mais de 2,500 kilometros. A navegação é interrompida pela famosa cachoeira de Paulo Affonso. Os principaes affluentes são o *rio das Velhas*, o *rio Verde* e o *rio Paracatú*.

O *Vasa-barris*, que banha a Bahia e Sergipe.

O *Itapicurú*, o *Real*, o *Paraguassú* e o *Contas*, na Bahia. O *Paraguassú* banha a cidade da Cachoeira e desagua na bahia de Todos os Santos.

O *rio Pardo*, que nasce em Minas e banha o Sul da Bahia.

O *Jequitinhonha* ou *Belmonte*, que nasce na serra da Pedra Redonda na comarca do Serro em Minas Geraes, e banha o Nordéste d'este Estado e o Sul da Bahia.

O *Mucury*, que separa o Estado da Bahia do do Espirito Santo.

O *Parahyba do Sul*, que nasce na serra da Bocaina, no Rio de Janeiro, entra no Estado de S. Paulo, depois no do Rio de Janeiro, separa em parte este Estado do de Minas, e corre depois até o oceano pelo do Rio de Janeiro, onde banha a cidade de Campos.

O *Iguape*, que banha os Estados do Paraná e S. Paulo.

O *Jacuihy*, que recebe o *Taquary*, e se lança na lagôa dos Patos.

O *Rio Grande do Sul*, nome impropriamente dado ao canal que faz communicaçãõ a lagôa dos Patos com o Oceano.

O *Piratinim*, que se reúne com o *S. Gonçalo*; este faz communicaçãõ a lagôa dos Patos com a lagôa Merim.

O *Jaguarão*, que desemboca na lagôa Merim, e o *Chuy*, os quaes servem de limites entre o Brazil e a republica do Uruguay.

O *Paraná*, um dos maiores rios da America, que fórma com o Uruguay o famoso rio da *Prata*. Fórma-se da reunião do *Rio Grande* com o *Paranahyba*, os quaes nascem no Estado de Minas, e o separam de S. Paulo e Goyaz. O Paraná separa os Estados de S. Paulo e do Paraná do de Matto Grosso, serve de limite entre o Brazil e a republica do Paraguay, e entre esta e a republica Argentina. Seus affluentes principaes no territorio do Brazil são: o rio *Pardo*, em Matto Grosso; o *Tietê*, em S. Paulo; o *Paranapánema*, que separa este Estado do do Paraná, e o *Curitiba* ou *Iguassú*, no Estado do Paraná.

O *Paraguay*, o maior dos affluentes do Paraná, nasce das sete lagôas na serra de Pary em Matto Grosso, atravessa a lagôa de Xarayes, e separa em parte o Estado de Matto Grosso da Bolivia e a republica do Paraguay da Argentina. Seu curso é de mais de 2,000 kilometros. Seus affluentes principaes no Brazil são: o *S. Lourenço*, engrossado com as aguas do *Cuyabá*, o *Taquary*, o *Mondego* e o *Apa*, limite entre o Brazil e o Paraguay.

O *Uruguay*, que nasce ao N. do estado brasileiro do Rio Grande do Sul, separa o Brazil e a republica do Uruguay da Confederaçãõ Argentina, e fórma com o Paraná o rio da *Prata*. Recebe á esquerda o *Ibicuihy*, no Brazil, o *Quarâhim*, que separa o Brazil da republica do Uruguay, e o rio *Negro*, n'este ultimo Estado.

Clima.—Achando-se o Brazil quasi todo situado na zona torrida, o seu clima é em geral quente, porém saudavel. Nos

estados ao Sul do Tropico, no de S. Paulo e na parte meridional do de Minas Geraes, o clima é temperado e brando, porém ao N. é quente, e no interior do sertão mesmo ardente.

Produções. — O Brazil é um dos paizes mais favorecidos da natureza, que parece ter-se esmerado em prodigalisar-lhe seus dons. Assim possui elle os maiores rios e os mais bellos portos do mundo, uma situação geographica das mais adequadas para o commercio universal, uma fertilidade exuberante, uma riqueza em mineraes e vegetaes sem rival.

REINO MINERAL. — O Brazil possui minas de ouro (exploradas por companhias inglezas), prata, platina, cobre, estanho, chumbo, mercurio, carvão de pedra, etc. O ferro abunda por toda a parte. O Brazil é rico tambem em diamantes e pedras preciosas. Ha tambem granitos, jaspes, louzas, marmores, pederneiras, pedra calcarea, pedra hume, crystal de rocha, enxofre, salitre e sal gemma. O Brazil é tambem abundante de aguas mineraes.

REINO VEGETAL. — O Brazil tem vastissimas florestas, que abundam em excellentes madeiras de construcção, marcenaria e tinturaria, e em plantas medicinaes, como salsaparilha, ipecacuanha, copahyba, quina, jalapa, etc. O seu solo fertilissimo produz muito café, assucar, algodão, tabaco, borracha, baunilha, cacáo e outros artigos de exportação, mandioca, milho, batatas, arroz, algum trigo, feijão e outros legumes, berva-mate, chá, pimenta, bananas, laranjas, mangas, cajús, ananazes, goyabas, araquás, melancias, melões, abacates, atas ou pinhas, côcos chamados da Bahia, uvas, pecegos, figos, marmellos, emfim quasi todas as produções vegetaes uteis dos climas quentes e temperados.

REINO ANIMAL. — O Brazil cria muito gado vaccum, cavallos, boas bestas, porcos, aves domesticas, e alguns carneiros e cabras. O Estado do Rio Grande do Sul é o que mais abunda em bois e cavallos. As costas e os rios são abundantes de peixes excellentes; pescam-se tambem baléas. O Brazil tem muito menos especies de animaes ferozes que a Africa e a Asia; os mais terriveis são as onças e os jacarés. Ha uma grande variedade de passaros, muitos do quaes se distinguem pelas lindas côres de sua plumagem.

AGRICULTURA. — A agricultura, principal fonte da riqueza nacional, consiste não só na cultura de legumes e outros vegetaes que servem de alimentação geral do povo, como na de

generos de exportação, café, assucar, algodão, tabaco, etc. A cultura da vinha e do trigo vae em progresso no Estado do Rio Grande do Sul. A criação do gado vaccum, cavallar e muar, embora entregues ás forças espontaneas da natureza, não deixa de formar um dos principaes ramos da industria agricola, já para o consumo interno, já para a exportação de carnes xaqueadas, couros, sebo, etc.

INDUSTRIA. — A industria fabril está ainda pouco adiantada; entretanto contam-se já no Brazil varias fabricas de tecidos de algodão, de papel, papelão, chapéos de pello e de palha, vidros, louça, sabão, vellas stearinas, oleados, rapé, charutos, licôres, cerveja, obras de ourives, instrumentos de optica, flôres artificiaes, carruagens, machinas, refinação, tinturaria, muitas typographias, fundições de ferro, estaleiros de construcção, cortumes, etc. A cidade do Rio de Janeiro é muito mais industriosa que qualquer outra do Brazil.

Commercio. — O commercio do Brazil augmenta todos os annos; consiste na exportação de productos agricolas: café, assucar, algodão, tabaco, couros, herva-maté, cacão, gomma elastica, ouro, diamantes, aguardente, graxa, tapioca, baunilha, salsaparrilha e outras plantas medicinaes, madeiras, etc.; e na importação de cereaes, farinha de trigo, vinhos, licôres, tecidos, roupas feitas, ferro e outros metaes, carvão de pedra, livros e grande variedade de objectos manufacturados. — Os portos mais commerciantes do Brazil são: *Rio de Janeiro*, *Pernambuco*, *Bahia*, *Rio Grande do Sul*, *Santos*, *Pará*, *S. Luiz do Maranhão* e *Manáos*.

Estradas de ferro. — O Brazil conta muitas linhas de estradas de ferro abertas ao trafego n'uma extensão de 17,059 kilometros até 31 de Dezembro de 1904. As principaes d'entre ellas são: a *Central do Brazil* (antiga de Pedro II), que parte da Capital Federal, segue o rio Parahyba e liga o Estado do Rio de Janeiro aos de Minas e S. Paulo; a *Leopoldina*, que sae de Nietheroy e se interna pelos Estados do Rio de Janeiro, Minas Geraes e Espirito Santo, com diversas linhas e ramaes; a *União Valenciana*, a de *Sapucahy*, *Rio das Flôres* e outras no Estado do Rio de Janeiro; a de *S. Paulo* (de Santos a Jundiahy), a *Mogyana*, a *Sorocabana* e *Ituana*, e outras no Estado de S. Paulo; a de *Resende a Areias*, nos Estados de Rio de Janeiro e Minas Geraes; a de *Cachoeiro de Itapemerim ao Alegre*, e a *Victoria a Diamantina*, no Estado do Espirito Santo; a da *Bahia* ao

S. Francisco, a Central da Bahia, a de Caravellas e outras, no Estado da Bahia; a Sul de Pernambuco, a Central de Pernambuco, a do Recife ao S. Francisco, a do Recife ao Limoeiro, em Pernambuco; a de Sobral e a de Baturité, no Ceará; a de Belem a Bragança, no Pará; a de Paranaguá a Curitiba e a de Curitiba a Ponta Grossa, no Estado do Paraná; a de D. Thereza Christina, em Santa Catharina; a de Porto Alegre a Uruguayana, a de Porto Alegre a Nova Hamburgo, a de Taquary a S. Gabriel, a do Rio Grande a Bagé, a de Quarahim a Itaqui, no Rio Grande do Sul.

Outras vias de communição.—O Brazil possui grandes rios navegaveis e um vastissimo littoral com bom numero de portos. Entre as suas ESTRADAS DE RODAGEM, que são ainda insufficientes e em geral más, distinguem-se as magnificas estradas da *serra da Estrella* no Estado do Rio, e da *Companhia União e Industria* em Minas. O TELEGRAPHO ELECTRICO liga já todo o littoral da Republica á Europa, aos Estados Unidos da America e ás republicas do Uruguay, Argentina, do Paraguay e do Chile. Além d'esta immensa linha e das que pertencem ás diferentes companhias de estradas de ferro, existem as linhas telegraphicas da União, que se estendem do Rio de Janeiro para o Norte até Belem, passando pelas capitães dos Estados, e para o Sul até Jaguarão, com um ramal de Porto Alegre a Uruguayana.

Instrucção.—A instrucção publica acha-se muito adiantada e consta de três graus. A SUPERIOR, que é dada pelos seguintes estabelecimentos da União: as *Faculdades de Direito* de S. Paulo e do Recife, as *Faculdades de Medicina* do Rio de Janeiro e da Bahia, a *Escola Polytechnica* do Rio de Janeiro, a *Escola de Minas* de Ouro Preto, a *Escola Naval*, a *Escola de Artilheria e Engenharia* no Realengo, a de *Appliação de Artilheria e Engenharia* em Santa Cruz, a de *Guerrea*, em Porto Alegre, a de *Appliação de Infantaria e Cavallaria*, no Rio Pardo, a de *Estado Maior*, no quartel general, no Rio de Janeiro, a *Escola Nacional de Bellas Artes* e o *Instituto Nacional de Musica*; e por outros estabelecimentos dos Estados ou de particulares, como sejam: as *Faculdades livres de direito* do Pará, do Ceará, da Bahia, do Rio de Janeiro, de Porto Alegre, de Minas Geraes, a *Faculdade livre de sciencias juridicas e sociaes* do Rio de Janeiro, as *Escolas de Engenharia* de Pernambuco e Porto Alegre, as *Escolas Polytechnicas* da Bahia e de S. Paulo, a *Faculdade de Me-*

dicina e de Pharmacia de Porto Alegre, as *Escolas de Pharmacia* de Ouro Preto e do Pará, e a *Academia do Commercio* do Rio de Janeiro.—A INSTRUÇÃO SECUNDARIA, que é dada pelo *Gymnasio Nacional* (Externato e Internato) e pelo *Collegio Militar*, na Capital Federal, pelos lyceus publicos dos Estados, por muitos collegios particulares e seminarios.—A INSTRUÇÃO PRIMARIA é dada gratuitamente por milhares de escolas publicas e particulares.

Descripção dos Estados

AMAZONAS.—Seus limites são: ao N. a Guyana Ingleza e as republicas de Venezuela e Colombia; a L. o Estado do Pará; ao S. o de Matto Grosso e a republica da Bolivia; a O. a republica do Perú.

Producções.—Suas florestas virgens produzem excellentes madeiras, arvores resinosas, plantas medicinaes, etc., a arvore da borracha abunda em todo o Estado, que produz tambem cacáo, baunilha e outros muitos fructos da zona torrida. Ha grande quantidade de tartarugas, de cuja carne e manteiga se alimenta parte da população.

Topographia.—*Mandós*, (50,000 h.) cap. do Estado, séde de um bispado, situado perto da foz do Rio Negro, á margem esquerda, em posição mui vantajosa para o commercio, séde do Superior Tribunal de Justiça do Estado.—*Itacoatiara*, na margem esquerda do Amazonas.—*Maués*, perto da margem direita do Amazonas.—*Parintins*, n'essa mesma margem.—*Teffé*, cabeça do comarca do Solimões, na confluencia do Teffé com o Solimões (Amazonas).—*Tabatinga*, na fronteira do Perú, sobre o Amazonas.

PARÁ.—Seus limites são: ao N. as Guyanas Ingleza, Holandesa e Franceza; a L. o oceano Atlantico e o Estado do Maranhão; ao S. os Estados de Goyaz e Matto Grosso; a O. o do Amazonas.

Producções.—Seu fertilissimo sólo produz excellentes madeiras, borracha, cacáo, baunilha, cravo, castanhas do Pará, urucú, piassava, salsaparrilha e outras plantas medicinaes, algodão, anil, tabaco, assucar, mandioca, arroz, milho, etc.

Topographia.—*Belem* ou *Pará* (100,000 hab.), capital

do Estado; séde de um bispado e de um Superior Tribunal de Justiça, na bahia Guajará, formada pelo Tocantins, a 138 kilometros do mar; vasto porto, centro da exportação dos Estados do Pará e Amazonas, o qual faz consideravel commercio com a Europa e os Estados Unidos da America, e pelo Amazonas com o Perú e a Bolivia. Tem arsenal de marinha, jardim botanico, muzeu, magnifico caes e edificios notaveis, como a cathedral, o palacio do governo, etc. — *Vigia*, sobre o Tocantins, a 60 kilometros abaixo da capital. — *Bragança*, sobre o rio Caité, a 16 kilometros do mar. — *Cametá*, a segunda cidade mais importante do Estado, á margem esquerda do Tocantins, com grande commercio de cacáo. — *Macapá*, á margem esquerda da foz do Amazonas, com boa fortaleza. — *Santarem*, bastante commerciante, na confluencia do Tapajoz com o Amazonas, escala das embarcações que navegam para o Alto Amazonas e Matto Grosso. — *Monte Alegre*, perto da confluencia do Gurupatuba com o Amazonas. — *Obidos*, á margem esquerda do Amazonas, com um forte em um passo apertado d'esse rio.

MARANHÃO. — Seus limites são: ao N. o oceano Atlantico; a L. e ao Sul o Estado do Piahy; a O. os Estados do Pará e Goyas.

Produções. — O Maranhão possui minas de ouro, chumbo, ferro e outros mineraes, pouco exploradas. Seu fertil sólo produz quasi todos os vegetaes das regiões intertropicaes, especialmente algodão, arroz, canna d'assucar, café, carnaúba; e cria muito gado. A industria manufactora limita-se a objectos de consumo interno; a arte typographica tem assaz progredido, distinguindo-se este Estado pela cultura das letras. Seu commercio é activo com o estrangeiro e com os estados vizinhos.

Topographia. — *S. Luiz* (40,000 hab.), capital do Estado, séde de um bispado e do Superior Tribunal de Justiça, situada a O. da ilha de seu nome, com porto excellent e mui commerciante na bahia de S. Marcos. Exporta principalmente algodão e arroz. — *Alcantara*, em frente á capital; no seu territorio cultiva-se o melhor algodão do Estado. — *Guimarães*, porto de commercio. — *Turyassú*, perto da foz do rio de seu nome. — *Vianna*, importante por sua agricultura e commercio. — *Itapicurú-Mirim*, á margem direita do rio Itapicurú. — *Brejo*, perto da margem esquerda do Parnahyba. — *Caxias*, na margem direita do Itapicurú, segunda cidade

do Estado, emporio do commercio do interior d'elle e do Piauhý; patria do poeta Gonçalves Dias.—*Grajahú*, sobre o rio de seu nome.—*Carolina, Imperatrix*, ambas á margem direita do Tocantins.

PIAUHY.—Seus limites são: ao N. o oceano Atlantico; a L. o Ceará e Pernambuco; ao S. a Bahia e Goyaz; a O. o Maranhão.

Producções.—A principal riqueza do Piauhý consiste na criação de gado vaccum, cavallar e muar, que exporta em quantidade para os estados visinhos, bem como courama. Tem minas de ouro, chumbo e outros mineraes. Seu commercio exterior se faz pelo porto de Parnahyba; mas o Estado recebe muitos generos estrangeiros por Caxias e pelo Ceará.

Topographia.—*Therexina* (20,000 hab.), capital do Estado, séde do Tribunal de Justiça, commerciante, na margem direita do Parnahyba.—*Parnahyba*, distante 18 kilometros do porto maritimo da *Amarração*, primeira cidade do Estado por seu commercio e população; exporta muita courama e algodão.—*Amarante*, na margem direita do rio Parnahyba.—*Oeiras*, antiga capital, decadente, no centro de um sertão ingrato, perto do rio Canindé.—*Parnaguá*, no S. do Estado, sobre um lago, com grande criação de gado.

CEARÁ.—Seus limites, são: ao N. e N. E. o oceano Atlantico; a L. o Estado do Rio Grande do Norte; ao S. os Estados de Parahyba e de Pernambuco; a O. o de Piauhý.

Producções.—O Ceará tem minas de ouro, ferro, cobre, chumbo, zinco e outros metaes. Produz café, canna, algodão, carnaúba, boas madeiras e outros productos dos climas calidos; e cria muito gado. A industria fabril é insignificante. Exporta assucar, café, couros, algodão, gomma elastica, etc.

Topographia.—*Fortaleza* (40,000 hab.), capital do Estado, séde de um bispado e do Tribunal da Relação, com porto de mar.—*Maranguape*, com grande cultura de canna e café.—*Granja*, sobre o Camocim, com o melhor porto do Estado.—*Viçosa*, ao S. O. de Granja.—*Sobral, Santa Anna*, ambas nas margens do Acarahú; fazem bastante commercio pelo porto de *Acarahú*, perto da foz do mesmo rio.—*Baturité*, ao pé da serra de seu nome, importante pela cultura de café, canna e legumes.—*Aracaty*, perto da foz do Jaguaribe, a segunda cidade mais importante do Estado por seu commercio

e industria. — *S. Bernardo das Russas*, sobre um braço do rio Jaguaribe. — *Icó*, cidade central, sobre o rio Salgado, afluente do Jaguaribe. — *Iguatú*, perto da margem esquerda do Jaguaribe. — *Crato*, no Sul do Estado, cidade populosa e em um districto mui fertil. — *Barbalha*, na comarca de Crato. — *Jardim*, no S. do Estado. — *Inhamuns*, cabeça da comarca do mesmo nome. — *Quixeramobim*, no centro do sertão, com consideravel criação de gado. — *Quixadá*, proxima ao grande açude do mesmo nome.

RIO GRANDE DO NORTE. — Seus limites são: ao N. e a L. o oceano Atlantico; ao S. o Estado da Parahyba; a O. o do Ceará.

Produções. — O Rio Grande do Norte tem minas de ouro, ferro, enxofre e outros mineraes. O terreno é fertil, sobretudo na parte oriental e nas serras; produz muito pão brazil, carnaúba, cochoilha, algodão, canna d'assucar, e cria bastante gado.

Topographia. — *Natal*, capital do Estado e séde do Tribunal Superior de Justiça, pequena, porém commerciante, perto da foz do Potengi, que é defendida pelo famoso forte dos Reis-Magos. — *Mipibú*, a 54 kilometros ao Sul da capital, no centro de um districto agricola. — *Ceará-Mirim*, sobre o rio de seu nome. — *Assú*, á esquerda do rio das Piranhas. — *Macão*, importante por seu porto e suas salinas. — *Caicó*, cabeça da comarca de Seridó. — *Jardim Mossoró*, cabeças das comarcas de seus nomes. — *Martins*, na serra do Martins, cidade que prospera por sua agricultura.

PARAHYBA DO NORTE. — Seus limites são: ao N. o Estado do Rio Grande do Norte; a L. o oceano Atlantico; ao S. o Estado de Pernambuco; a O. o do Ceará.

Produções. — A Parahyba do Norte tem minas de ouro, chumbo, ferro e salitre. Produz muito pão brazil, boas madeiras, assucar, algodão, tabaco, legumes, e cria bastante gado nos sertões.

Topographia. — *Parahyba* (20,000 hab.), capital do Estado, séde de um bispado e do Superior Tribunal de Justiça, a 19 kilometros da foz do rio Parahyba, com bom porto e bastante commercio. — *Pedras de Fogo*, importante por sua feira de gado. — *Mamanguape*, cidade commerciante, sobre o rio do mesmo nome. — *Aréa*, importante centro agricola. —

S. João do Cariry, perto da serra Borborema. — *Pombal*, sobre o Piancó, afluente do Piranhas. — *Souza*, com grande criação de gado. — *Bananeiras*, *Campina-Grande*, *Cajazeiras*, cabeças das comarcas de seus nomes.

PERNAMBUCO. — Seus limites são: ao N. os Estados da Parahyba e do Ceará; a L. o oceano Atlantico; ao S. os Estados de Alagoas e da Bahia; a O. o do Piauhý.

Produções. — Ainda são pouco conhecidas as riquezas mineraes de Pernambuco. A matta é mui fertil e produz optimo algodão, assucar e outras produções da zona torrida, pão brazil e excellentes madeiras; o sertão cria muito gado. A industria fabril vae-se desenvolvendo n'este Estado. O seu commercio maritimo tem tomado notavel incremento, e hoje só é inferior ao do Rio de Janeiro. A exportação consiste principalmente em assucar e algodão.

Topographia. — *Recife* (160,000 hab.), capital do Estado, séde de um bispado e do Superior Tribunal de Justiça, terceira cidade do Brazil em população, commercio e riqueza, muito linda, situada na foz dos rios Capiberibe e Beberibe, que a dividem em diversos bairros, sendo 4 principaes, a saber: o bairro do Recife, o de S. Antonio, o de S. José e o da Boa-Vista. Tem gloriosas fortificações e muitos importantes estabelecimentos e edificios, como a Escola de Direito, o Palacio do Governo, o Congresso Legislativo, a Camara Municipal, a Misericordia, o Theatro Santa Izabel, a Alfandega, a Praça do Commercio, varios templos, etc. Seu porto, que concentra quasi todo o commercio maritimo da provincia, é de entrada difficil para navios muito grandes e é formado por um recife que corre parallello á praia. — *Olinda*, séde do bispado, 6 kilometros ao N. do Recife, antiga capital do Estado, hoje decadente, com edificios notaveis, como a cathedral. — *Cabo, Victoria, Nazareth*, com importante commercio e lavoura. — *Goyanã*, sobre o rio de seu nome, segunda cidade do Estado em população e commercio, patria do botanico Dr. Arruda. — *Limoeiro, Espirito Santo*, ambas sobre o Capiberibe. — *Rio Formoso*, centro de grande cultura de canna, com bom porto. — *Caruarú, Bezerros, Escada*, as tres sobre o rio Ipojuca. — *Agua-Preta*, cabeça da comarca do seu nome, por onde passa a estrada de ferro que se dirige ao rio S. Francisco. — *Itambé, Bom Jardim, Brejo, Pesqueira, Garanhuns*, cabeças de comarcas.

ALAGOAS.—Seus limites são: ao N. e a O. o Estado de Pernambuco; a L. o oceano Atlantico; ao S. os Estados de Sergipe e Bahia.

Produções.—O Estado das Alagoas produz sobretudo assucar, tabaco, algodão, pão brazil, ricas madeiras e faz muito commercio com Pernambuco e Bahia.

Topographia.—*Maceió* (35,000 hab.), capital do Estado, sede de um bispado e do Tribunal Superior, com bastante commercio, perto do porto de Jaraguá. — *Passo de Camaragibe*, sobre o rio Camaragibe. — *Alagoas*, antiga capital, centro agricola, ao S. do lago Manguaba. — *S. Miguel de Campos*, sede da comarca de seu nome. — *Penedo*, á margem esquerda e a 44 kilometros da foz do S. Francisco, em optima situação para o commercio. — *Atalaia*, com bastante commercio. — *Pilar*, ao N. do lago Manguaba. — *Porto-Calvo*, centro de grande cultura de canna, é celebre nos fastos da historia do Brazil. — *Pão d'Assucar*, sobre o rio S. Francisco.

SERGIPE.—Seus limites são: ao N. o Estado de Alagoas; a L. o oceano Atlantico; ao S. e a O. o Estado da Bahia.

Produções.—Sergipe cultiva principalmente canna e algodão, e cria bastante gado. Nas faldas da serra da Itabaiana têm-se achado minas de ouro e diamantes.

Topographia.—*Aracajú* (30,000 hab.), capital do Estado, sede do Tribunal da Relação, perto da foz do Cotinguiba, em um local pouco saudavel, porém apropriado para o commercio. — *Maroim*, que exporta muito assucar. — *Propriá*, *Villa Nova*, ambas sobre o rio S. Francisco. — *Laranjeiras*, a cidade mais importante do Estado, sobre o Cotinguiba. — *S. Christovão*, antiga capital, decadente, á margem esquerda do Vasa-Barris. — *Estancia*, ao Sul do Estado, em situação aprazivel. — *Lagarto*, cidade do interior.

BAHIA.—Seus limites são: ao N. os Estados de Sergipe, Alagoas, Pernambuco e Piauihy; a L. o oceano Atlantico; ao S. os Estados do Espirito Santo e de Minas Geraes; a O. o de Goyaz.

Produções.—A Bahia possui minas de diamantes, ouro, ferro, cobre, chumbo, petroleo, etc. Seu fertil sólo produz canna (de que faz muito assucar e aguardente), tabaco, algodão, café, cravo, cacáo, pão brazil, ricas madeiras, etc. A industria manufactora consiste na fabricação de tecidos de algo-

dão, chapéos, charutos afamados, rapé, sabão, velas, fabricas de refinação, fundições, etc. Seu commercio marítimo é muito importante e só inferior ao do Rio de Janeiro e de Pernambuco.

Topographia. — *Salvador* ou *Bahia* (220,000 hab.), capital do Estado, séde do primeiro arcebispado do Brazil e do Tribunal de Appellação, em situação mui pittoresca, perto da entrada da magnifica bahia de Todos os Santos, com vasto e excellente ancoradouro; foi, desde 1549 até 1763, capital do Brazil, e é hoje a sua segunda cidade em população, grandeza e riqueza. Tem muitos importantes estabelecimentos e edificios, entre os quaes se notam a faculdade de medicina, o muzeu, a alfandega, o passeio publico, muitos templos sumptuosos, os palacios do governo e do arcebispo, os chafarizes, etc. É dividida em cidade alta e baixa, esta consagrada ao commercio. — *S. Amaro* (20,000 hab.), commerciante, sobre o Sergimirim. — *S. Francisco*, ao N. da bahia de Todos os Santos. — *Cachoeira* (25,000 hab.) segunda cidade do Estado em população e commercio, á esquerda do Paraguassú e a 80 kilometros mais ou menos da capital, com a qual entretém communicação diaria por meio de vapores. — *Maragöipe*, commerciante, na confluencia do Capema com o Paraguassú. — *Nazareth*, sobre o Jaguaripe, com grande commercio de viveres. — *Valença*, com importante fabrica de tecidos de algodão. — *Camamú*, *Ilhéos*, *Canavieiras*, *Porto-Seguro*, *Alcobaça*, *Caravellas*, portos de mar. — *Joazeiro*, á direita do S. Francisco, *Alagoinhas*, *Feira de Sant'Anna*, *Jacobina*, *S. João do Paraguassú*, *Lençoes*, *Caeteté*, *Barra do Rio-Grande*, cidades do interior.

ESPIRITO SANTO — Seus limites são: ao N. o Estado da Bahia; a L. o oceano Atlantico; ao S. o Estado do Rio de Janeiro; a O. o de Minas Geraes.

Produções. — O Estado do Espirito Santo produz sobretudo café, assucar, algodão, mandioca, legumes e ricas madeiras. Quasi todo o seu commercio é feito com o Rio de Janeiro.

Topographia. — *Victoria* (17,000 hab.), capital do Estado, séde de um bispado e do Tribunal de Justiça, com excellente porto na espaçosa bahia do Espirito Santo. — *Serra*, cidade do interior, ao N. da Victoria. — *S. Matheus*, sobre o rio de seu nome, com grande commercio de farinha de mandioca. —

Itapemirim, porto perto da foz do rio de seu nome, no sul do Estado. — *Anchieta*, com importante commercio.

RIO DE JANEIRO. — Seus limites são: ao N. os Estados do Espirito Santo e de Minas Geraes; a O. o de S. Paulo; ao S. e a L. o oceano Atlantico.

Produções. — As riquezas mineraes do Estado do Rio são ferro, chumbo, granitos, marmores, argilas proprias para louça fina e porcellana, turfa, etc. Seu fertil sólo produz quasi todos os vegetaes das regiões intertropicaes, particularmente café e canna d'assucar, que constituem a sua principal riqueza. Cria pouco gado, recebendo o necessario para o consumo do Estado de Minas. O Estado do Rio de Janeiro possui a magnifica estrada de rodagem da *União e Industria*, e muitas estradas de ferro. A industria manufactora vae fazendo progressos no Estado; o districto federal é o ponto do Brazil em que ella está mais desenvolvida e aperfeiçoada. O seu commercio tanto interno com os Estados de Minas e S. Paulo, como o de cabotagem, é consideravel. O commercio externo é todo feito pelo porto do Districto Federal.

Topographia. — *Nitheroy* (35,000 hab.), capital do Estado, séde do Tribunal da Relação, em bonita situação na margem oriental da bahia do Rio de Janeiro, em frente á cidade d'este nome, com boas ruas e um elegante arrabalde chamado de S. Domingos. — *Campos* (35,000 hab.), a cidade mais populosa e commerciante do Estado, ao N. d'elle, á margem direita e a 5 kilometros da foz do Parahyba. — *S. Fidelis*, *Cantagallo*, *Parahyba do Sul*, *Vassouras*, *Valença*, *Resende*, *Barra-Mansa*, *Pirahy*, *S. João Marcos*, cidades do interior, importantes pela cultura do café. — *Petropolis*, em sua origem colonia allemã, linda cidade, bem edificada, sobre a serra da Estrella, em uma posição pittoresca e mui saudavel; foi capital do Estado de 1895 a 1903 e é séde de um bispado. — *Nova-Friburgo*, muito recommendada por seu clima sadio e temperado. — *Cabo-Frio*, *Barra de S. João*, *Macahé*, *Mangaratiba*, *Angra dos Reis*, *Paraty*, portos maritimos. — *Magé*, porto sobre o rio de seu nome, que desemboca na bahia do Rio de Janeiro.

DISTRICTO FEDERAL. — O Districto Federal está separado do Estado do Rio de Janeiro ao N. pelos rios Merity e Guandú-mirim; a L. pela bahia do Rio de Janeiro (na qual

estão as ilhas do Governador, Paquetá e outras pertencentes ao mesmo districto); a O. pelo rio Guandú.

Rio de Janeiro ou *S. Sebastião* (800,000 hab.), grande e bella cidade, capital da Republica, séde de um arcebispo, do Supremo Tribunal Federal e da Côrte de Appellação, situada vantajosamente para o commercio na margem occidental da bahia do Rio de Janeiro, com um dos melhores e mais espaçosos portos do mundo. É a primeira cidade não só do Brazil, como mesmo de toda a America Meridional, em população, riqueza, commercio, industria e estabelecimentos de instrucção e beneficencia (1). São deliciosos os seus arrabaldes. Sua industria manufactora é mui importante. Seu commercio, tanto estrangeiro como interior, é immenso: exporta muito café e é o mercado da importação e exportação dos estados vizinhos.

S. PAULO. — Seus limites são: ao N. o Estado de Minas Geraes; a L. o do Rio de Janeiro e o oceano Atlantico; ao S. o Estado do Paraná; a O. o de Matto Grosso.

Produções. — S. Paulo possui ferro em grande abundancia, prata, ouro, chumbo, mercurio, etc. Suas principaes produções vegetaes são: café, chá, assucar, fumo, cereaes, madeiras. Cria tambem muito gado vaccum, bestas e porcos. Faz muito commercio com o Rio de Janeiro e com a Europa pelo porto de Santos. Já possui muitas estradas de ferro.

Topographia. — *S. Paulo* (280,000 hab.), capital do Estado, séde de um bispado e do Tribunal de Justiça, perto do rio Tieté, com uma faculdade de direito; é bastante commerciante e communica com Santos por uma estrada de ferro. — *Santos*, ao NE. da ilha de S. Vicente, com um porto excellente e muito commerciante, por onde se faz a maior parte da

(1) Tem seminario episcopal, escola de medicina, escolas polytechnica, naval, de estado maior (no quartel general do exercito), de artilharia e engenharia (no Realengo), de applicação de artilharia e engenharia (em Santa Cruz), de bellas artes, rica bibliotheca publica, muzeu, observatorio astronomico muito bem montado, jardim botanico e outros muitos estabelecimentos de instrucção, como o Gymnasio Nacional, o Instituto Benjamin Constant (para os cegos), o Instituto dos Surdos Mudos, os Institutos Profissionais para os Sexos Masculino e Feminino, o Lyceu de de Artes e Officios, etc. Tem tambem importantes sociedades litterarias e scientificas.

importação e exportação do Estado; é patria dos Andradas. — *S. Sebastião, Ubatuba, Iguape, Cananã*, portos de mar. — *Campinas*, uma das cidades mais florescentes de S. Paulo. — *Jundiáhy, Itatibá, Amparo, Bragança, Atibaia, Jacahery, S. José dos Campos, Mogy das Cruzes, Parahybuna, S. Luiz, Cunha, Caçapava, Taubaté, Pindamonhangaba, Guaratinguetá, Lorena, Queluz, Silveiras, Arêas, Bananal*, cidades na parte oriental do Estado. — *Rio Claro*, ligada a Santos por estrada de ferro. — *Limeira*. — *Piracicaba*. — *Itú*, importante centro agricola, patria de Diogo Antonio Feijó. — *Porto Feliz*. — *Capivary*. — *Tietê*. — *Sorocaba*, ao N. da qual fica a grande fabrica nacional de ferro de Ypanema. — *S. Roque, Itapetininga, Tatuhy, Itapeva da Faxeira, Botucatu*, cidades a oeste de S. Paulo. — *Mogy-Mirim, Mococa, Casa Branca, Araraquara, Batataes, Franca*, ao N. do Estado.

PARANÁ. — Seus limites são: ao N. o Estado de S. Paulo; a L. o oceano Atlantico e o Estado de Santa Catharina; ao S. este mesmo Estado e a Republica Argentina; a O. o Estado de Matto Grosso e a Republica do Paraguay.

Produções. — O Estado do Paraná tem minas de diamantes, ouro, ferro, carvão de pedra, etc. Sua principal riqueza agricola consiste na criação de gado e na cultura de mate, legumes, cereaes, café, algodão e chá.

Topographia. — *Curitiba* (50,000 hab.), capital do Estado, séde de um bispado e do Superior Tribunal de Justiça, na alta planura do interior e perto do rio Iguassú. — *Paranaguá*, primeira cidade do Estado por sua população e seu porto mui commerciante — *Antonina*, outro porto commerciante na vasta bahia de Paranaguá. — *Morretes*, na comarca de Antonina. — *Guaratuba*, na bahia do seu nome. — *Campo Largo, S. José dos Pinhães, Lapa, Ponta Grossa, Castro, Guarapuava*, cidades do interior.

SANTA CATHARINA. — Seus limites são: ao N. e a O. o Estado do Paraná; a L. o oceano Atlantico; ao S. o Estado do Rio Grande do Sul.

Produções. — Tem minas de carvão de pedra, ouro, ferro, chumbo, mercurio e fontes thermaes. As produções vegetaes consistem em legumes, mandioca, canna, algodão e boas madeiras; cria tambem bastante gado na comarca de Lages.

Topographia. — *Florianopolis*, antigamente *Nossa Senhora do Desterro* (35,000 hab.), capital do Estado, séde do

Tribunal da Relação, em situação pittoresca na margem occidental da ilha de Santa Catharina, com magnifico porto e clima delicioso.— *S. José*, na bahia de Santa Catharina, quasi em frente da cidade de Florianopolis.— *S. Francisco*, na ilha de S. Francisco, com bom porto.— *Joinville*, na mesma comarca.— *Laguna*, porto commerciante sobre uma lagôa.— *Lages*, cidade central, rica em criação de gado.

RIO GRANDE DO SUL.—Seus limites são: ao N. o Estado de Santa Catharina; a L. o oceano Atlantico; ao S. a Republica Oriental do Uruguay; a O. a Republica Argentina.

Produções.—O Estado é um dos mais ricos em mineaes; tem muito carvão de pedra, ouro, cobre, prata, ferro, chumbo, etc. O terreno adapta-se á cultura dos productos europeus e tropicaes: produz trigo e outros cereaes, toda a sorte de legumes, algodão, vinho, etc.; mas sua principal riqueza consiste na criação de gado. O commercio faz-se quasi todo pelo porto do Rio Grande; os principaes artigos de exportação são: carne secca, couros, graxa, bois, cavallos, legumes.

Topographia.—*Porto Alegre* (80,000 hab.), capital do Estado, séde de um bispado e do Superior Tribunal, á margem esquerda do Guahyba, com bons edificios e porto commerciante.— *S. Leopoldo*, florescente por sua agricultura.— *Rio Grande* (15,000 hab.), com porto muito commerciante, porém de entrada difficil, na margem occidental do canal denominado Rio Grande, que communica a lagôa dos Patos com o mar.— *S. José do Norte*, na margem opposta do Rio Grande.— *Pelotas* (30,000 hab.), linda cidade á margem occidental do S. Gonçalo, que communica a lagôa dos Patos com a Merim.— *Rio Pardo*, com uma escola militar.— *Cachoeira*, *Caçapava*, *Santa Maria da Bocca do Monte*, *Cruz Alta*.— *S. Gabriel*, *Piratiny*, centros importantes de criação de gado.— *Jaguarão*, sobre o rio de seu nome, na fronteira da republica do Uruguay.— *Bagé*, *Alegrete*, cabeças de comarca.— *Itaqui*, na margem esquerda do Uruguay.— *Uruguayana*, porto commerciante na margem esquerda do Uruguay.— *Sant'Anna do Livramento*, na fronteira da republica Oriental do Uruguay.— *S. Borja*, a 4 kilometros da margem esquerda do Rio Uruguay.

MINAS GERAES.—Seus limites são: ao N. o Estado da Bahia; a L. este Estado e o do Espirito Santo; ao S. os Esta-

dos do Rio de Janeiro e de S. Paulo; ao O. os de Goyaz, Matto Grosso e S. Paulo.

Produccões. — O Estado de Minas é o mais rico do Brazil em mineraes: tem muito ouro, diamantes, ferro, cobre, chumbo, estanho, mercurio, carvão de pedra, etc. Produz muito café, fumo, assucar, algodão, milho, e cria muito gado vaccum e suino, que exporta para o Rio de Janeiro, d'onde recebe a maior parte dos generos de importação; exporta tambem muito queijo. A industria manufactureira começa a desenvolver-se no Estado, que já possui boas fabricas de tecidos de algodão.

Topographia. — *Bello Horizonte* (20,000 hab.), actual capital, séde do Tribunal da Relação, com excellentes edificios. — *Ouro Preto*, antigamente *Villa Rica*, ex-capital do Estado, na vertente meridional da serra do Ouro Preto; faz bastante commercio e tem alguns bons edificios. — *Marianna*, 13 kilometros distante de Ouro Preto, séde de um bispado, com importante seminario. — *Januaria*, sobre o rio S. Francisco; *Montes Claros*, *Rio Pardo*, *Grão-Mogol*, cidades ao N. do Estado. — *Arassuahy*, *Minas Novas*, *S. Barbara*, *Itabira*, *Ponte Nova*, sobre o rio Piranga; *Muriahé*, sobre o rio de seu nome; *Uba*, cidades a léste do Estado. — *Rio Novo* e *Pomba*, esta sobre o rio Pomba; *Leopoldina*, *Mar de Hespanha*, *Bom-Fim*, *Entre-Rios*, *Juiz de Fora*, muito commerciante; *Rio-Preto*; *Barbacena*, perto do rio das Mortes, com clima mui brando e saudavel; *Porto do Turco*; *Baependy*, afamada por seu fumo e suas aguas mineraes; *Ayuruoca*, *Christina*, *Pouso-Alto*; *Campanha*, com aguas mineraes bem frequentadas; *Lavras*; *Tres-Pontas*; *Alfenas*; *Caldas*; *Itajubá*; *Pouso-Alegre*, séde de um bispado, e *Jaguary*, todas ao sul de Minas. — *Paracatú*; *Bagagem*; *Patrocínio*; *Araxá*; *Uberaba*; *Prata*; *Jacuihy*; *Passos*; *Piumhy* e *Formiga*; cidades a oeste do Estado. — *Piranga*; *Sabará*, commerciante; *S. Luzia*; *Conceição*; *Serro*; *Diamantina*, cidade mui importante, séde d'um bispado; *Curvello*; *Pará*; *Sete-Lagoas*; *Pitangui*; *Itapecerica*, antiga *Tamanduá*; *Oliveira*; *Queluz*; *S. João d'el-Rei*, cidade linda e mui commerciante, e *Tiradentes*, antiga *S. José d'el-Rei*, todas no centro de Minas Geraes.

GOYAZ. — Seus limites são: ao N. os Estados do Pará e do Maranhão; a L. os de Piauihy, Bahia e Minas Geraes; ao S. os de Minas Geraes e Matto Grosso; a O. este ultimo Estado.

Produções.—Goyaz tem minas de ouro, cobre, ferro, diamantes, etc. Cria muito gado vaccum e cavallar, e produz assucar, aguardente, tabaco, legumes e algodão.

Topographia.—*Goyaz*, capital do Estado, séde de um bispado e do Tribunal da Relação.—*Pyrinopolis* (antiga *Meia-Ponte*), segunda cidade do Estado.—*Bôa-Vista*, *Porto*, ambas sobre o rio Tocantins.—*Nacional*.—*Palma*.—*S. Luzia*.—*Bomfim*.—*Catalão*.

MATTO GROSSO.—Seus limites são: ao N. os Estados do Amazonas e do Pará; a L. os de Goyaz, Minas Geraes, S. Paulo e Paraná; ao S. a Republica do Paraguay; a O. a da Bolivia.

Produções.—Matto Grosso possui minas de diamantes ouro, ferro, cobre e outros mineraes. Produz os vegetaes proprios da zona torrida; mas a colheita é ordinariamente escassa e insufficiente para o consumo da população, pelo que é obrigada a importar de Goyaz os generos de primeira necessidade. A criação de gado é a principal riqueza do paiz.

Topographia.—*Cuyabá* (14,000 hab.), capital do Estado, séde de um bispado e do Tribunal Superior.—*S. Luiz de Cáceres*, *Poconé*.—*Matto Grosso*, outr'ora *Villa Bella*, antiga capital do Estado, mui decadente por sua insalubridade.—*Corumbá*, na margem direita do Paraguay.—*Miranda*.—*Paranahyba*.

FIM DA GEOGRAPHIA DA INFANCIA

BIBLIOTECA NACIONAL
DE MAESTROS

INDICE

NOÇÕES PRELIMINARES

DEFINIÇÕES GEOMETRICAS.	3
NOÇÕES DE COSMOGRAPHIA.	5
DEFINIÇÕES GEOGRAPHICAS.	9
CLASSIFICAÇÃO DOS HOMENS.	11

GEOGRAPHIA GERAL

EUROPA : DESCRIÇÃO PHYSICA.	15
Considerações geraes.	15
Paizes da Europa.	16
Mares, golfos, estreitos.	17
Ilhas, peninsulas, isthmos, cabos.	20
Montanhas, volcões, vertentes	22
Lagos, rios.	23
DESCRIÇÃO POLITICA.	25
ASIA : DESCRIÇÃO PHYSICA.	27
Considerações geraes.	27
Paizes da Asia.	28
Mares, golfos, estreitos.	29
Ilhas, peninsulas, isthmos, cabos.	30
Montanhas, volcões, vertentes.	32
Lagos, rios.	33
DESCRIÇÃO POLITICA.	34
AFRICA : DESCRIÇÃO PHYSICA.	35
Considerações geraes.	35
Paizes da Africa.	36
Mares, golfos, estreitos.	37
Ilhas e cabos.	38
Montanhas, volcões, vertentes.	39
Lagos, rios.	39
DESCRIÇÃO POLITICA.	40
AMERICA : DESCRIÇÃO PHYSICA.	41
Considerações geraes.	41

Paizes da America	43
Mares, golfos, estreitos	43
Ilhas, peninsulas, isthmos, cabos	44
Montanhas, volcões, vertentes	46
Lagos, rios	47
DESCRIÇÃO POLITICA	49
OCEANIA : DESCRIÇÃO PHYSICA	49
Considerações geraes	49
Terras e ilhas principaes	50
Mares, golfos, rios e lagos	51
Peninsulas, cabos, montanhas, volcões	52
DESCRIÇÃO POLITICA	53

GEOGRAPHIA PARTICULAR

EUROPA :

Grã-Bretanha e Irlanda	55
Dinamarca	56
Noruega	57
Suecia	57
Russia europeá	58
França	59
Belgica	60
Hollanda	61
Allemanha	61
Suissa	63
Austria-Hungria	64
Portugal	65
Hespanha	66
Italia	67
Turquia europeá	68
Grecia	69
Rumania	69
Servia	69
Montenegro	70
Bulgaria	70
Monaco	70
Andorra	71
S. Marinho	71
Luxemburgo	71
Liechtenstein	71
Creta	72

ASIA :

Russia asiatica	72
Turquia asiatica	73

Arabia	73
Persia	74
Afghanistan	74
Indostão	75
Indo-China	76
China	76
Coréa	77
Japão	78

AFRICA :

Egypto	78
Abyssinia	79
Barbaria	79
Sahara	80
Senegambia	81
Guiné septentrional	81
Guiné meridional	82
Africa do sudoeste alemã	82
Africa austral inglesa	83
Moçambique	83
Africa oriental alemã	83
Africa oriental inglesa	84
Somal	84
Erythrée	85
Sudan	85
Ilhas da Africa	85

AMERICA

Groenlandia	86
Canadá	87
Estados Unidos	87
Mexico	88
Republicas da America Central	89
Antilhas	89
Guyanas	90
Venezuela	91
Colômbia	91
Equador	92
Perú	92
Bolívia	93
Chile	93
Argentina	94
Uruguay	94
Paraguay	95
Patagonia	95

OCEANIA :

Possessões Inglezas	96
— Hollandezas	96
— de Outras Nações	97

GEOGRAPHIA DO BRAZIL**DESCRIÇÃO GERAL :**

Posição; limites; superfície; população; religião.	98
Governo da União; governos dos Estados.	99
Divisão administrativa; quadro dos Estados.	100
Devisão ecclesiastica; divisão judiciaria.	101
Aspecto geral; bahias e portos.	102
Ilhas; cabos; montanhas.	103
Lagos e rios	104
Clima	103
Produções	107
Commercio; estradas de ferro.	108
Outras vias de comunicação.	109
Instrucção.	109

DESCRIÇÃO DOS ESTADOS :

Amazonas.	110
Pará.	110
Maranhão.	111
Piauhy	112
Ceará.	112
Rio Grande do Norte.	113
Parahyba do Norte.	113
Pernambuco.	114
Alagôas	115
Sergipe	115
Bahia	115
Espirito Santo.	116
Rio de Janeiro	117
Districto Federal	117
S. Paulo	118
Paraná	119
Santa Catharina.	119
Rio Grande do Sul	120
Minas Geraes	120
Goyaz.	121
Matto Grosso.	122

CURSO DE INSTRUÇÃO PRIMARIA

LIVROS DE LEITURA DE FELISBERTO DE CARVALHO

Primeiro Livro de Leitura, ornado de numerosas illustrações, sendo muitas coloridas, cart. 1\$500

Segundo Livro de Leitura, ornado de numerosas illustrações, sendo muitas coloridas, cart. 2\$500

Terceiro Livro de Leitura (curso médio das escolas primarias), 1 vol em 8º, ornado de numerosas illustrações, sendo muitas coloridas, cart. 2\$500

Quarto Livro de Leitura, curso superior de leitura nas escolas primarias), ornado de numerosas illustrações sendo muitas coloridas, cart. 3\$000

Quinto Livro de Leitura (curso superior de leitura nas escolas primarias) ; — este volume é o ultimo da série, ornado de numerosas gravuras, 1 vol. em 8º, cart. 3\$000

Arithmetica da infancia e metrologia, por C. Couturier, bacharel em sciencias e letras, professor de mathematica, 1 vol. em 32, cart. \$500

Methodo para o ensino do desenho, por Olavo Freire, curso elementar, 1ª e 2ª classes, sete cadernos, que se vendem separadamente cada um. \$300

Noções Elementares de Geometria Pratica, escriptas de accordo com os programmas das escolas publicas da Capital Federal, por Olavo Freire, 1 vol. 1\$500

A Historia do Brasil, ensinada pela biographia de seus heróes, por Sylvio Romero, 1 vol. in-16. 1\$000

Coração, notavel livro de educação moral e civica, por E. de Amicis, traducção de João Ribeiro, 1 vol. cart. 1\$500

Grammatica Portugueza da Infancia (curso primario, 1º anno) por João Ribeiro, edição refundida, com illustrações. 1\$000

Geographia-Altas, contendo oito mappas, seguida de um esboço chronologico da Historia do Brasil e de algumas noções de cosmographia, dedicada á infancia por C. Couturier, edição muito melhorada, pelo bacharel Alfredo Moreira Pinto, 1 vol. oblongo cart. 1\$000

Sciencias Naturaes e Physicas, ensino scientifico do 1º gráo (curso elementar), escripto de accordo com os programmas das escolas da Capital Federal do Brasil pelo Dr. Felicissimo R. Fernandes. 1\$500

Calligraphia (curso em seis cadernos, destinado ás classes primarias do 1º e 2º graus) 1º caderno cursivo (letras minusculas); 2º caderno cursivo (letras minusculas); 3º caderno cursivo (letras minusculas); 4º caderno (cursivo-exercícios variados); 5º caderno (letra redonda e bastarda, franceza), 6º caderno (letra italiana e gothico inglez.) Cada caderno. \$140

A venda na Livraria de Francisco Alves, rua do Ouvidor n. 166, Rio de Janeiro, e rua de S. Bento n. 65, S. Paulo.