

INSTITUTO NACIONAL DE ESTADISTICA Y CENSOS
BIBLIOTECA

REPUBLICA ARGENTINA

IV Censo Escolar de la Nación

Territorios Nacionales de Chaco, Chubut, Formosa, La Pampa, Los Andes, Misiones, Neuquén, Río Negro, Santa Cruz y Tierra del Fuego

TOMO IV

TALLERES GRAFICOS DEL
MINISTERIO DE EDUCACION
BUENOS AIRES - 1950

INSTITUTO NACIONAL DE ESTADISTICA Y CENSOS
BIBLIOTECA

PERIODO PRESIDENCIAL
1946 - 1952

Presidente de la Nación
GENERAL DE BRIGADA Don JUAN PERÓN

Vicepresidente de la Nación
Doctor Don HORTENSIO J. QUIJANO

•

IV CENSO ESCOLAR DE LA NACIÓN

TERRITORIOS NACIONALES DE CHACO, CHUBUT, FORMOSA, LA PAMPA, LOS ANDES, MISIONES, NEUQUÉN, RÍO NEGRO, SANTA CRUZ Y TIERRA DEL FUEGO

CONTENIDO

Página

I. INFORMACIÓN DEMOGRÁFICA:

1. *Situación geográfica, superficie, población total censada y densidad:*

Chaco ... 5
Chubut ... 53
Formosa ... 115
La Pampa ... 161
Los Andes ... 229
Misiones ... 275
Neuquén ... 323
Río Negro ... 387
Santa Cruz ... 439
Tierra del Fuego ... 487

2. *La población menor de 22 años de edad:*

Chaco ... 5
Chubut ... 53
Formosa ... 115
La Pampa ... 161
Los Andes ... 229
Misiones ... 275
Neuquén ... 323
Río Negro ... 387
Santa Cruz ... 439
Tierra del Fuego ... 487

3. *Los padres censados. Relación entre el número de padres y madres censados:*

Chaco ... 6
Chubut ... 54
Formosa ... 116
La Pampa ... 164
Los Andes ... 230
Misiones ... 276
Neuquén ... 324
Río Negro ... 388
Santa Cruz ... 440
Tierra del Fuego ... 488

Página

4. *Población rural y urbana:*

Chaco 7
Chubut 55
Formosa 117
La Pampa 165
Los Andes 231
Misiones 277
Neuquén 325
Río Negro 389
Santa Cruz 441
Tierra del Fuego 489

II. INSTRUCCIÓN:

1. *La instrucción primaria. Datos retrospectivos. Concurrencia a la escuela:*

Chaco 7
Chubut 55
Formosa 117
La Pampa 166
Los Andes 231
Misiones 277
Neuquén 326
Río Negro 390
Santa Cruz 441
Tierra del Fuego 489

2. *Tipo de escuela y grado a que concurre la población escolar:*

Chaco 8
Chubut 56
Formosa 118
La Pampa 166
Los Andes 232
Misiones 278
Neuquén 326
Río Negro 390
Santa Cruz 442
Tierra del Fuego 490

3. *La población de 14 a 21 años que había concurrido a la escuela. Número de los que terminaron el ciclo primario y de los que lo interrumpieron:*

Chaco 9
Chubut 57
Formosa 118
La Pampa 167
Los Andes 232
Misiones 279
Neuquén 327
Río Negro 391
Santa Cruz 442
Tierra del Fuego 490

Página

4. *Último grado aprobado por la población que fué a la escuela:*

Chaco ... 9
Chubut ... 57
Formosa ... 119
La Pampa ... 167
Los Andes ... 233
Misiones ... 279
Neuquén ... 327
Río Negro ... 391
Santa Cruz ... 443
Tierra del Fuego ... 490

5. *Causa de la deserción escolar:*

Chaco ... 9
Chubut ... 57
Formosa ... 119
La Pampa ... 167
Los Andes ... 233
Misiones ... 279
Neuquén ... 327
Río Negro ... 391
Santa Cruz ... 443
Tierra del Fuego ... 490

6. *La población de 14 a 21 años de edad que nunca fué a la escuela y causa de la no concurrencia:*

Chaco ... 10
Chubut ... 57
Formosa ... 119
La Pampa ... 168
Los Andes ... 233
Misiones ... 279
Neuquén ... 328
Río Negro ... 392
Santa Cruz ... 443
Tierra del Fuego ... 490

7. *La enseñanza secundaria:*

Chaco ... 10
Chubut ... 58
Formosa ... 120
La Pampa ... 168
Los Andes ... 234
Misiones ... 280
Neuquén ... 328
Río Negro ... 392
Santa Cruz ... 444
Tierra del Fuego ... 491

Página

8. *La enseñanza universitaria*:

Chaco 10
Chubut 58
Formosa 120
La Pampa 168
Los Andes 234
Misiones 280
Neuquén 328
Río Negro 392
Santa Cruz 444
Tierra del Fuego 491

9. *La enseñanza especializada*:

Chaco 10
Chubut 58
Formosa 120
La Pampa 168
Los Andes 234
Misiones 280
Neuquén 328
Río Negro 393
Santa Cruz 444
Tierra del Fuego 491

III. EL ANALFABETISMO.

1. *El analfabetismo en la población de 14 a 21 años de edad inclusive.*

Chaco 11
Chubut 59
Formosa 120
La Pampa 169
Los Andes 234
Misiones 281
Neuquén 329
Río Negro 393
Santa Cruz 444
Tierra del Fuego 491

2. *El analfabetismo en los padres censados*:

Chaco 11
Chubut 59
Formosa 121
La Pampa 170
Los Andes 235
Misiones 281
Neuquén 330
Río Negro 394
Santa Cruz 445
Tierra del Fuego 492

Página

IV. OCUPACIÓN:

1. *De los censados de 6 a 21 años de edad inclusive:*

Chaco 12
Chubut 60
Formosa 121
La Pampa 171
Los Andes 235
Misiones 282
Neuquén 330
Río Negro 394
Santa Cruz 446
Tierra del Fuego 492

2. *De los padres:*

Chaco 13
Chubut 60
Formosa 122
La Pampa 171
Los Andes 236
Misiones 282
Neuquén 331
Río Negro 395
Santa Cruz 446
Tierra del Fuego 493

V. VIVIENDA:

1. *Hacinamiento colectivo:*

Chaco 13
Chubut 61
Formosa 123
La Pampa 171
Los Andes 236
Misiones 283
Neuquén 332
Río Negro 396
Santa Cruz 447
Tierra del Fuego 493

2. *Hacinamiento individual:*

Chaco 13
Chubut 61
Formosa 123
La Pampa 172
Los Andes 237
Misiones 283
Neuquén 332
Río Negro 396
Santa Cruz 447
Tierra del Fuego 493

CUADROS NUMÉRICOS

a) TÍTULO DE LOS CUADROS

Cuadro I. — La población total censada, clasificada por departamentos y su correspondiente densidad por km^2.

Cuadro II. — Población menor de 22 años, por grupos de edades, sexo, origen y jurisdiciones.

Cuadro III. — Origen de la población menor de 22 años, según sexo y jurisdicciones. (Cifras relativas).

Cuadro IV. — Población menor de 22 años, clasificada por edades, sexo y origen.

Cuadro V. — Padres con hijos menores de 22 años por grupos de edades, sexo, origen y jurisdicciones.

Cuadro VI. — Relación entre el número de padres y madres censados, por jurisdicciones.

Cuadro VII. — Origen de los padres, según sexo y jurisdicciones. (Cifras relativas).

Cuadro VIII. — Los padres censados clasificados según su origen, sexo y grupos de edades.

Cuadro IX. — Población censada, clasificada por sexo, zona en que vive y jurisdicción.

Cuadro X. — Población de 6 a 21 años, clasificada según sexo, grupos de edades, concurrencia a la escuela primaria y jurisdicción.

Cuadro XI. — Población que concurre a la escuela primaria, clasificada por sexo, tipo de escuela y jurisdicción.

Cuadro XII. — Población que concurre a la escuela, clasificada por sexo, grupos de edades, tipo de escuela y grado que cursa.

Cuadro XIII. — Población de 14 a 21 años que concurrió a la escuela, clasificada según haya terminado o interrumpido el curso primario.

Cuadro XIV. — Población de 14 a 21 años inclusive, que concurrió a la escuela primaria, clasificada de acuerdo al sexo, último grado aprobado y jurisdicción.

Cuadro XV. — Población de 14 a 21 años de edad inclusive, que dejó de concurrir a la escuela primaria, clasificada por sexo, principales causas de abandono de la escuela y jurisdicción.

Cuadro XVI. — Población de 14 a 21 años inclusive, que nunca fué a la escuela primaria, clasificada por sexo, principales causas de no concurrencia y jurisdicciones.

Cuadro XVII. — Población que recibe enseñanza secundaria, clasificada por sexo, grupo de edades y jurisdicciones.

Cuadro XVIII. — Población de 14 a 21 años inclusive, que recibe enseñanza universitaria, clasificada por sexo y jurisdicciones.

Cuadro XIX (a). — Población de 6 a 13 años inclusive, que recibe enseñanza especializada, clasificada por sexo, grupos de edades, tipo de enseñanza y jurisdicciones.

Cuadro XIX (b). — Población de 14 a 21 años inclusive, que recibe enseñanza especializada, clasificada por sexo, grupos de edades, tipo de enseñanza y jurisdicciones.

Cuadro XX. — Población de 6 a 13 años inclusive, clasificada por sexo, grupos de edades, tipo de escuelas y de enseñanza que recibe.

Cuadro XX (Cont.). — Población de 14 a 21 años inclusive, clasificada por sexo, grupos de edades, tipo de escuelas y de enseñanza que recibe.

Cuadro XXI. — Población de 14 a 21 años inclusive que recibió enseñanza especializada, clasificada por sexo, grupos de edades y jurisdicciones.

Cuadro XXII. — El analfabetismo en la población de 14 a 21 años de edad inclusive, según sexo y jurisdicciones.

Cuadro XXIII. — El analfabetismo en la población de 14 a 21 años de edad inclusive, según sexo, origen y zonas.

Cuadro XXIV. — El analfabetismo en la población de 14 a 21 años, según sexo y grupos de edades.

Cuadro XXV. — El analfabetismo en los padres censados, según sexo y jurisdicciones.

Cuadro XXVI. — El analfabetismo en los padres censados, según sexo y grupos de edades.

Cuadro XXVII. — El analfabetismo en los padres censados, según sexo, origen y zonas.

Cuadro XXVIII. — Población ocupada menor de 22 años, clasificada por grupos de edades y jurisdicciones.

Cuadro XXIX. — Población ocupada, de 6 a 21 años inclusive, clasificada por sexo, grupos de edades y actividades.

Cuadro XXX. — Padres ocupados, según tipo de actividad y jurisdicciones.

Cuadro XXXI. — Padres censados, clasificados según ocupación, por tipo de actividades y grupos de edades.

Cuadro XXXII. — Padres censados, clasificados según ocupación, tipo de actividad y categorías profesionales.

Cuadro XXXIII. — Hacinamiento colectivo. Número de casos de familias que conviven con otras en una misma casa, clasificada por zonas y jurisdicciones.

Cuadro XXXIV. — Hacinamiento colectivo. Número de familias que conviven con otras en la misma casa y número de las afectadas por el hacinamiento colectivo, clasificadas por zonas y jurisdicciones.

Cuadro XXXV. — Hacinamiento individual. Familias cuyos miembros duermen todos en una pieza, clasificadas por zonas y jurisdicciones.

b) UBICACIÓN DE LOS CUADROS

CUADROS	TERRITORIOS									
	Chaco	Chubut	Formosa	La Pampa	Los Andes	Misiones	Neuquén	Rio Negro	Santa Cruz	Tierra del Fuego
	NUMERO DE PAGINA'									
I	16	65	126	174	240	286	335	399	450	496
II	17	66	127	175	241	287	336	400	451	497
III	18	68	128	177	242	288	338	402	452	498
IV	19	69	129	179	243	289	339	403	453	499
V	20	70	130	180	244	290	340	404	454	500
VI	22	74	132	184	246	292	344	406	456	502
VII	23	75	133	185	247	293	345	407	457	503
VIII	24	77	134	187	248	294	347	408	458	504
IX	25	78	135	188	249	295	348	409	459	505
X	26	80	136	190	250	296	350	410	460	506
XI	27	82	137	192	251	297	352	412	461	507
XII	28	84	138	194	252	298	354	414	462	508

b) UBICACIÓN DE LOS CUADROS (Cont.)

CUADROS	TERRITORIOS									
	Chaco	Chubut	Formosa	La Pampa	Los Andes	Misiones	Neuquén	Rio Negro	Santa Cruz	Tierra del Fuego
	NUMERO DE PAGINA.									
XIII	30	86	140	196	254	300	356	416	464	510
XIV	31	87	141	198	255	301	358	417	465	511
XV	32	89	142	200	256	302	360	418	466	512
XVI	33	91	143	202	257	303	362	419	467	513
XVII	34	93	144	204	258	304	364	420	468	514
XVIII	34	93	144	205	258	304	364	420	468	514
XIX (a)	35	94	145	206	259	305	365	421	469	515
XIX (b)	36	96	146	208	260	306	367	422	470	516
XX	37	98	147	210	261	307	369	423	471	517
XX (cont.)	38	99	148	211	262	308	370	424	472	518
XXI	39	100	149	212	263	309	371	425	473	519
XXII	40	101	150	214	263	310	373	426	474	519
XXIII	41	102	151	215	264	311	374	427	475	520
XXIV	42	103	152	216	265	312	375	428	476	521
XXV	42	103	152	216	265	312	375	428	476	521
XXVI	42	103	152	217	265	312	375	428	476	521
XXVII	43	104	153	218	266	313	376	429	477	522
XXVIII	44	105	154	219	267	314	377	430	478	523
XXIX	45	106	155	220	267	315	378	431	479	523
XXX	46	107	156	221	268	316	379	432	480	524
XXXI	46	107	156	221	268	316	379	432	480	524
XXXII	47	108	157	222	269	317	380	433	481	525
XXXIII	48	109	158	223	270	318	381	434	482	526
XXXIV	48	110	158	224	270	319	382	435	482	526
XXXV	49	111	159	225	271	320	383	436	483	527

GOBERNACION DE CHACO

GOBERNACION DEL CHACO

I

INFORMACIÓN DEMOGRÁFICA

1. — *Su situación geográfica - superficie - población total censada y densidad.* — La Gobernación de Chaco se halla situada en la zona subtropical de la República. Su posición geográfica está determinada entre los 24º 7' y los 28º de latitud sur y entre los 58º 26' y los 63º 26' de longitud al oeste de Greenwich.

La superficie total de Chaco es de 98.527 km². y sus límites son, por el norte, Formosa; por el este, Corrientes y la República del Paraguay; por el sur, Santa Fe y por el oeste Salta y Santiago del Estero. Para los efectos administrativos, la Gobernación está dividida en 8 departamentos. Su capital es la ciudad de Resistencia.

La población total censada, es decir, la suma del grupo de menores de 22 años más el de sus padres (de 22 años o más edad) alcanzó a 254.704 personas. La densidad de la población censada, para todo el territorio fué, pues, de 2,6 personas por Km². Se estima, por otra parte, que la densidad total es de 4,2 habitantes por Km².

En el cuadro I se detalla la nómina de los departamentos que integran el territorio, la superficie de los mismos, la población total censada en cada uno de ellos y la correspondiente densidad por Km².

2. — *La población menor de 22 años de edad.* — La población menor de 22 años de edad, alcanzaba a 168.632 personas en abril de 1943. En el cuadro II se puede ver el total que de este grupo corresponde a cada departamento, ocupando el primer lugar, por la importancia del número, el de Napalpí, con 49.992 personas y siguiéndole el de Resistencia, con 41.270 personas.

En 1895, el Segundo Censo General dió 5.508 personas menores de 22 años y en 1914, el Tercer Censo General dió 25.403 personas en ese mismo grupo de edades. El crecimiento absoluto entre 1914 y 1943 ha sido de 143.229 personas, lo que representa el muy pronunciado aumento relativo de un 563,8 por ciento del total anotado en 1914.

De las 168.632 personas que integraban el grupo de menores de 22 años, 86.564 eran varones y 82.068 eran mujeres, lo que da una tasa de masculinidad de 105,5 para el total del grupo. La masculinidad en el grupo de hasta 4 años fué de 104,6, pues se censaron 25.607 varones y 24.479 mujeres. El grupo de jóvenes de 15 a 21 años de edad, en el cual

se censaron 17.797 varones y 16.263 mujeres, arroja una mayor proporción de varones que en los grupos de edades menores, pues la tasa es de 109,4 varones por cada 100 mujeres censadas. En el cuadro II se detallan los resultados de la clasificación de la población menor de 22 años por sexo, origen, grupos de edades y jurisdicciones.

Desde el punto de vista del origen de la población comprendida en este grupo de edades, la casi totalidad de ella es argentina, pues los nacidos en el país suman 161.747, es decir el 95,9 por ciento, mientras que los extranjeros eran 4.854, o sea el 2,9 por ciento. De 2.031 censados se desconoce su origen.

En el cuadro III se da la distribución porcentual de argentinos y extranjeros en cada departamento, pudiendo notarse que la más alta proporción de argentinos corresponde al departamento de Martínez de Hoz —con el 97,9 por ciento— y la menor al de Río Bermejo, con un 92,2 por ciento de nacidos en el país. En esta última jurisdicción se hallaba la mayor proporción de extranjeros, que representaban el 6,6 por ciento del total.

En el cuadro IV, se registra la población menor de 22 años de todo el Territorio de Chaco, clasificada por edades, sexo y origen.

3. — *Los padres censados.* — Como puede verse en el cuadro V, el total de padres que fueron censados, es decir, de aquellos que tenían hijos o pupilos menores de 22 años de edad alcanzó a 89.597, de los cuales 43.391 eran varones y 46.206 eran mujeres. La relación entre uno y otro sexo era, pues, de 93,9 por cada 100 madres censadas. Esta relación está por encima de la medida para todo el país, que es de 90,7.

El departamento en que la relación está más equilibrada es el de Tapenaga con 95,9 padres por cada 100 madres censadas; en cambio, Resistencia, arroja la tasa más baja con 92,4, es decir, que es el departamento que da la más alta proporción de hogares que están al solo cargo de la madre.

Puede verse en el cuadro VI la relación entre padres y madres censados en cada departamento.

La clasificación de los padres censados de acuerdo a la edad da, para el grupo de los que eran menores de 22 años, 331 varones y 3.194 mujeres. En el grupo de padres de 22 a 29 años de edad se censaron 6.405 varones y 13.599 mujeres y en el de 30 a 39 años de edad 15.572 varones y 15.165 mujeres. Entre los de 60 a 69 años los primeros llegaban a 1.783, siendo las mujeres sólo 733. Se registraron también 378 padres y 103 madres mayores de 70 años.

La distribución de los padres según su origen da, en el Territorio de Chaco, una mayoría apreciable para los argentinos, aunque no en la proporción que se registra entre los menores de 22 años de edad. Así, sobre 89.597 padres censados, 68.756 eran argentinos — el 76,8 por ciento del total—, 20.731 eran extranjeros —el 23,1 por ciento— y de 110 se desconocía su origen. Como puede verse en el cuadro VII, la jurisdicción que arroja mayor proporción de padres argentinos es Martínez de Hoz, con 88,6 por ciento. El departamento de Río Bermejo, por el contrario, es aquel en que los argentinos dan menor proporción, pues representan un 59,4 por ciento del total.

Entre los padres varones la proporción de extranjeros es mayor que las mujeres, pues en aquellos es de un 27,5 por ciento del total para

todo el territorio, con un máximo de un 41,3 por ciento en Río Bermejo, mientras que para las últimas es de sólo 19,0 por ciento en el total del territorio, con un máximo de 39,9 en ese mismo departamento.

Como puede verse en el cuadro VIII, entre los padres menores de 22 años, los argentinos nativos representan el 90,1 por ciento del total y los extranjeros el 9,4. En los padres con edades entre 22 y 29 años, los argentinos representan el 88,5 por ciento y entre los de 30 a 39 años de edad el 77,4 por ciento del total. La menor proporción de argentinos corresponde al grupo de padres de 50 a 59 años de edad, con un 64,2 por ciento del total.

4. — *Población rural y urbana.* — En el Chaco, la mayor parte de los habitantes se hallan radicados en el campo. La clasificación de la población en urbana, cuasi-urbana y rural da los siguientes resultados para todo el territorio: 43.098 personas menores de 22 años y 27.973 padres vivían en las zonas urbanas, es decir en pueblos de 2.000 ó más habitantes: 10.608 menores de 22 años y 5.653 padres estaban radicados en las zonas cuasi-urbanas, y 114.926 menores de 22 años y 55.971 padres en las rurales.

Se produce la siguiente distribución proporcional de la población, de acuerdo al lugar de su residencia: en las zonas urbanas el 25,6 por ciento de menores de 22 años y el 31,2 por ciento de los padres censados; en las cuasi-urbanas el 6,3 por ciento de esos dos grupos, respectivamente; y en las rurales el 68,1 por ciento menores de 22 años y el 62,5 por ciento de los padres.

La mayor proporción de población urbana correspondió a Resistencia en el que se halla la ciudad del mismo nombre, capital del Territorio, y las poblaciones de Barranqueras, Puerto Tirol y Puerto Vilela, dentro de cuyos límites se censaron el 54,4 por ciento de los menores de 22 años del departamento y el 61,0 por ciento de los padres.

En Napalpí, donde se halla situada la importante población de Presidencia Roque Sáenz Peña, se registró un 18,7 por ciento de la población menor de 22 años y un 23,2 por ciento de los padres en la zona urbana.

El cuadro IX muestra la población censada, clasificada por sexo, zona en que vive y jurisdicciones.

II

INSTRUCCIÓN

1. — *Instrucción primaria. Concurrencia a la escuela.* — El análisis de la concurrencia a la escuela de los niños en edad escolar en el Territorio de Chaco y la comparación de estos datos con los de otros censos anteriores da los siguientes resultados. Al levantarse el segundo censo general en el año 1895, de la población en edad escolar, que ascendía a 2.070 niños, sólo concurrían a la escuela 621, o sea el 30,0 por ciento. En 1914, el tercer censo general registró un ligero aumento en la concurrencia a las aulas, pues del total de 8.700 niños de 6 a 13 años de edad, 2.920, o sea el 33,6 por ciento, asistían a la escuela.

En 1943, sobre un total de 67.214 niños en edad escolar con que contaba el territorio, 38.706 concurrían a la escuela, es decir un 57,6 por ciento, 8.353 habían asistido pero ya no concurrían más a la escuela y 20.155, o sea el 30,0 por ciento nunca habían estado inscriptos en un establecimiento de enseñanza. De estos últimos, sólo 148 habían recibido enseñanza en forma privada.

La mayor proporción de niños de 6 a 13 años de edad concurrentes a la escuela corresponde al departamento de Resistencia, con un 72,3 por ciento del total, siguiéndole Río Bermejo con un 62,5 por ciento. La más baja tasa de concurrencia a la escuela se registró en el departamento de Tobas, con sólo un 43,6 por ciento del total. A esta última jurisdicción corresponde la mayor proporción, un 43,6 por ciento, de niños en edad escolar que nunca fueron a la escuela.

Entre los censados mayores de 14 años se registra un corto número que todavía concurría a la escuela primaria y que, como puede verse en el cuadro XII, en su mayoría cursan los grados superiores.

Sobre 40.918 niños y jóvenes de 14 a 21 años inclusive, censados en todo el territorio, asistían a la escuela 2.900 —un 7,1 por ciento—, habían concurrido anteriormente 30.416, o sea el 74,3 por ciento, y nunca habían ido a la escuela 7.602 jóvenes, es decir el 18,6 por ciento del total. De estos últimos, 281 habían recibido enseñanza en forma privada.

El departamento de Río Teuco es la jurisdicción que tiene más alta proporción de jóvenes de 14 a 21 años de edad que nunca fueron a la escuela, pues éstos representan el 33,2 por ciento del total censado. Le sigue muy de cerca el departamento de Martínez de Hoz con 31,4 por ciento. Resistencia ostenta, a su vez, la mayor proporción de jóvenes que concurrieron a la escuela —81,4 por ciento— y la menor de los que nunca fueron a ella, es decir el 8,6 por ciento.

El cuadro X registra estos resultados; las personas censadas clasificadas por sexo y su concurrencia a la escuela, por jurisdicción.

2. — *Tipo de escuela y grado a que concurre la población escolar.* — De los 38.706 niños de 6 a 13 años inclusive que concurrían a la escuela primaria, 37.954 estaban inscriptos en establecimientos oficiales —el 98,0 por ciento— incluyendo 104 niños que concurrieron a escuelas fiscales provinciales, situadas en estas jurisdicciones. En escuelas particulares figuran inscriptos 654 niños, o sea el 1,7 por ciento, y de 98 se desconocía el tipo de establecimiento a que concurrían.

Entre los mayores de 14 años que todavía asistían a la escuela primaria la proporción de los inscriptos en escuelas oficiales era algo menor que la registrada en el grupo en edad escolar. Sobre 2.900 alumnos, 2.734 ó sea el 94,3 por ciento, lo eran de establecimientos oficiales y 133, o sea el 4,6 por ciento, lo eran de particulares, como puede verse en el cuadro XI.

La clasificación por grados a que concurría la población en edad escolar es la siguiente: 14.275 estaban inscriptos en primero inferior, o sea el 34,4 por ciento; 9.079 en primero superior, o sea 21,8 por ciento; 7.299 estaban en segundo grado, es decir el 17,5 por ciento; y 5.121 en tercero, o sea el 12,3 por ciento.

En los tres grados superiores la inscripción era de 2.971 para el cuarto grado, de 1.671 para el quinto y de 1.190 para el sexo grado. Como se ve, en Chaco el desequilibrio de la inscripción registrada entre los

DENSIDAD DE LA POBLACION CENSADA

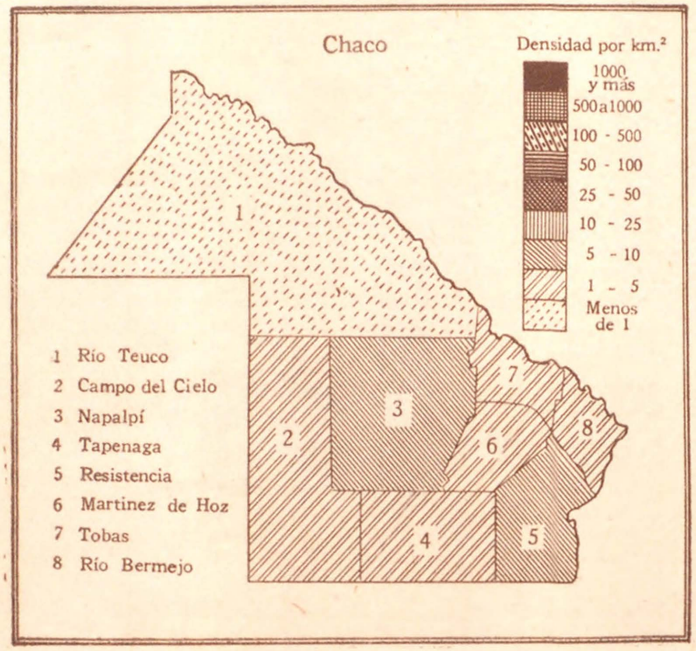

ORIGEN DE LA POBLACION CENSADA



LOS PADRES CENSADOS SEGUN ORIGEN Y EDADES

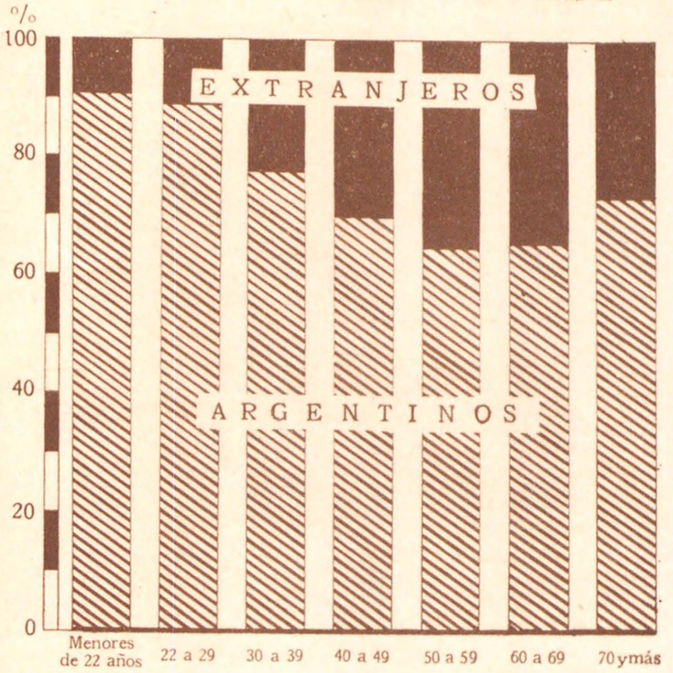

DISTRIBUCION DE LA POBLACION CENSADA POR ZONAS

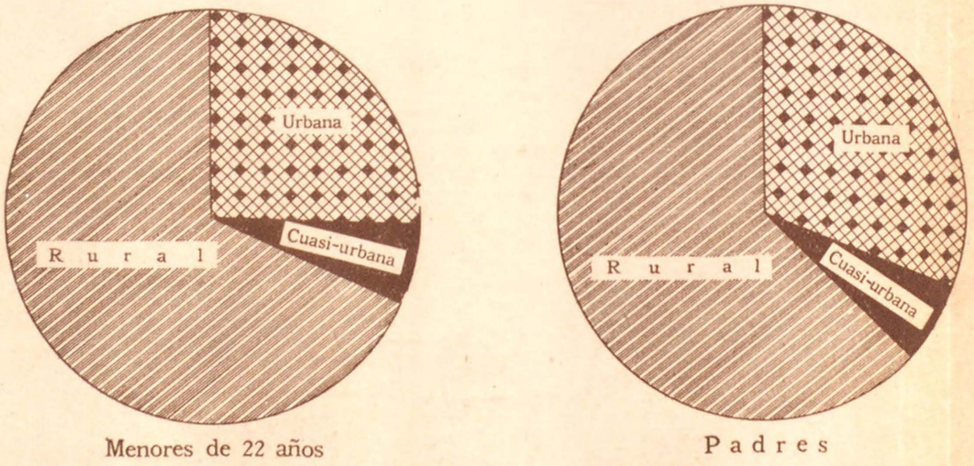

HACINAMIENTO INDIVIDUAL

Familias que viven en una sola pieza

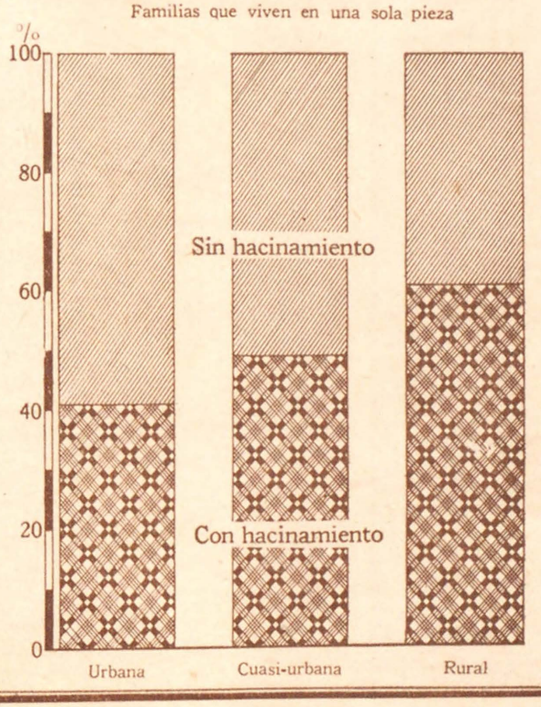

CONCURRENCIA DE LA POBLACION
DE 6 A 13 AÑOS
A LA ESCUELA PRIMARIA

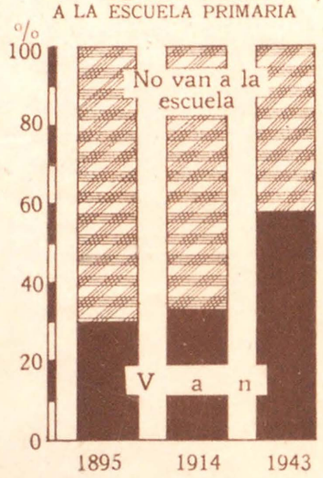

ALUMNOS INSCRIPTOS

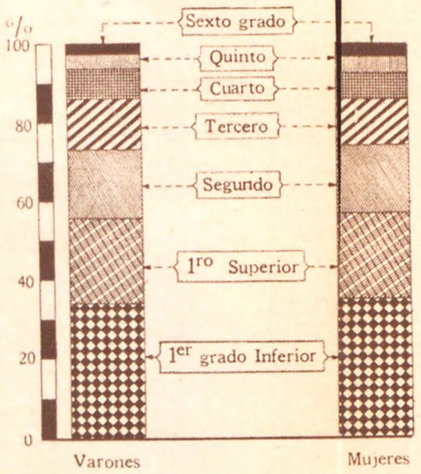

POBLACION MAYOR DE 14 AÑOS QUE
CONCURRIO A LA ESCUELA SEGUN EL
ULTIMO GRADO APROBADO

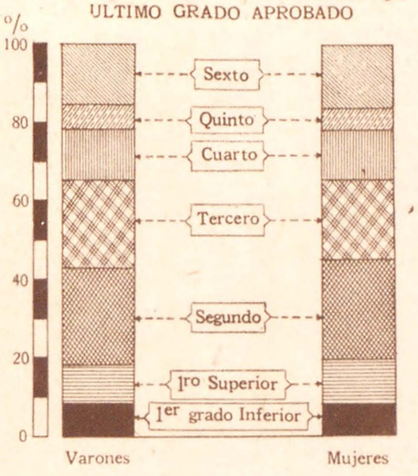

POBLACION MAYOR DE 14 AÑOS QUE ABANDONO LA ESCUELA SEGUN
CAUSAS DEL ABANDONO

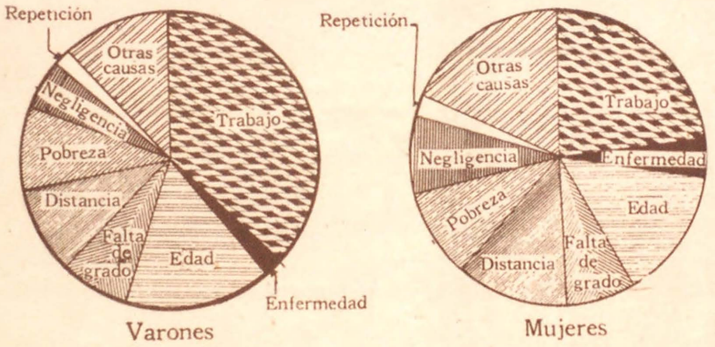

POBLACION MAYOR DE 14 AÑOS QUE NUNCA FUE A LA ESCUELA SEGUN
CAUSAS DE NO CONCURRENCIA

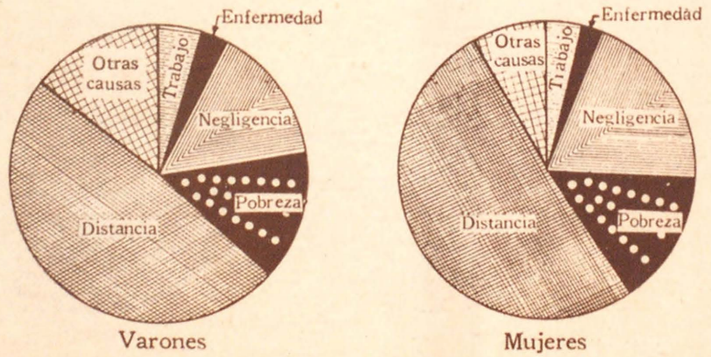

POBLACION MAYOR DE 14 AÑOS QUE RECIBE ENSEÑANZA ESPECIALIZADA

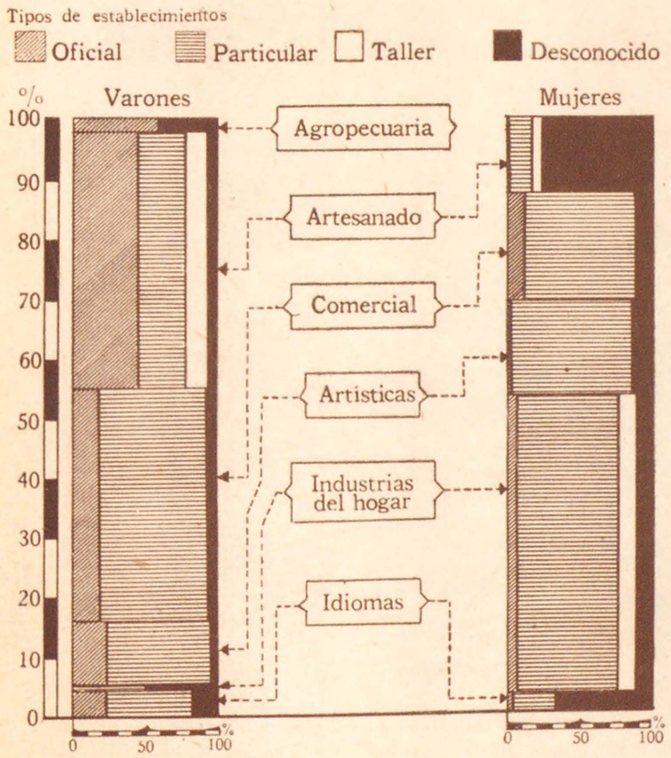

ANALFABETISMO EN LA POBLACION CENSADA POR DEPARTAMENTOS

Chaco

1 Río Teuco
2 Campo del Cielo
3 Napalpí
4 Tapenaga
5 Resistencia
6 Martinez de Hoz
7 Tobas
8 Río Bermejo

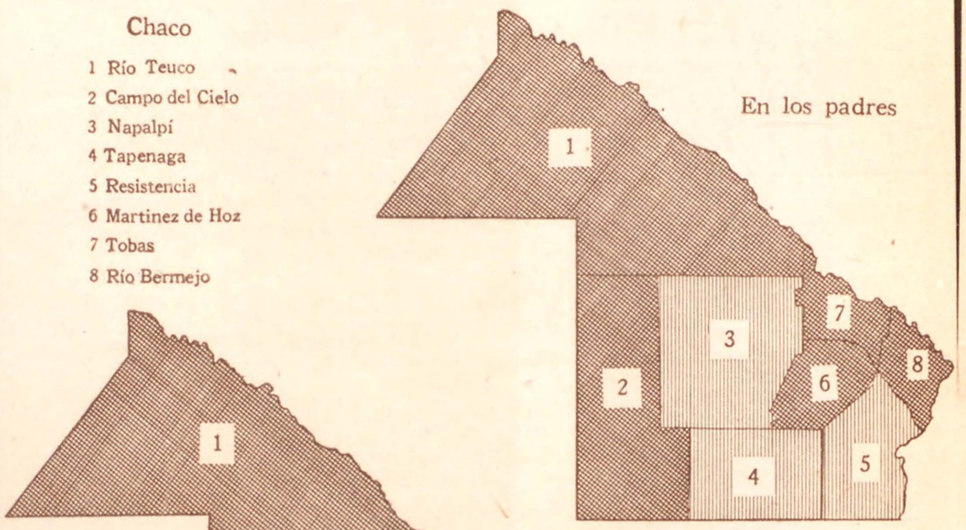

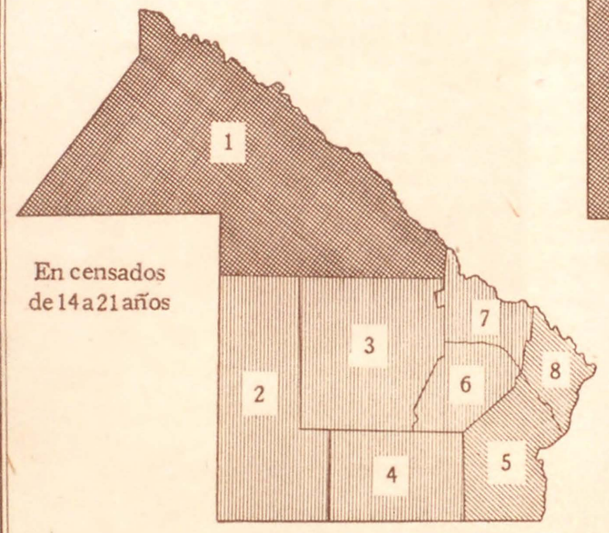

75 a 100
60 - 75
50 - 60
40 - 50
30 - 40
20 - 30
10 - 20
5 - 10
Menos de 5

% de analfabetos

EL ANALFABETISMO SEGUN ZONAS

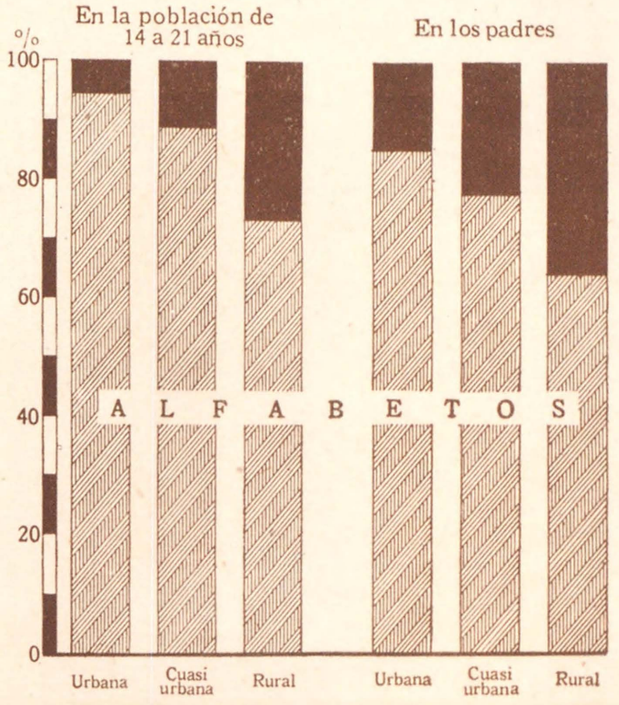

POBLACION OCUPADA DE 14 A 21 AÑOS SEGUN SEXO Y ACTIVIDADES

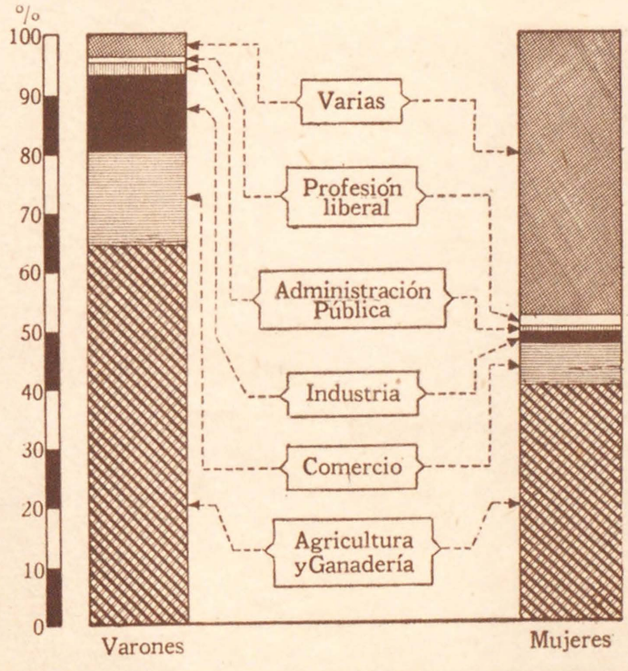

PROPORCION DE VARONES Y MUJERES DE 14 A 21 AÑOS QUE TRABAJAN

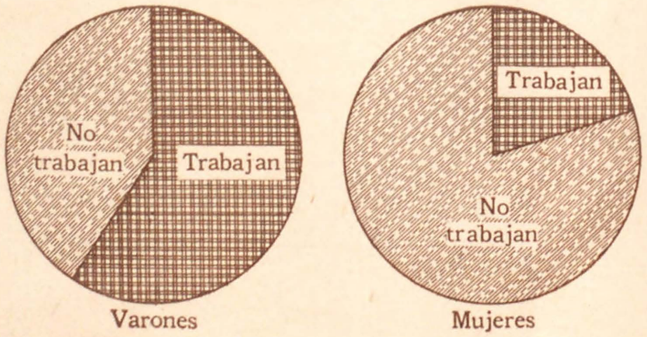

PADRES OCUPADOS SEGUN ACTIVIDADES

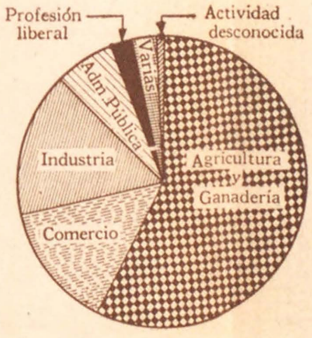

primeros y los últimos grados es muy marcado, pues solo el 14,0 por ciento del total estaba inscripto en alguno de los tres grados superiores del curso primario, según se detalla en el cuadro XII.

3. — *La población de 14 a 21 años que había concurrido a la escuela. Número de los que terminaron el ciclo primario y de los que lo interrumpieron.* — En el grupo de población de 14 a 21 años de edad, sobre 30.416 jóvenes que habían concurrido a la escuela primaria, sólo 4.832 o sea el 15,9 por ciento terminaron el curso, y 25.584, o sea el 84,1 por ciento lo interrumpieron antes de finalizar el sexto grado. Cabe señalarse, que en el departamento de Río Teuco sólo el 3,4 por ciento de los jóvenes de 14 a 21 años había dado fin al curso primario. El departamento de Resistencia, que ostenta la mejor proporción a este respecto, sólo registra un 26,2 por ciento.

Como puede verse en el cuadro XIII, las mujeres han dado una tasa algo más elevada que los varones, pues entre las primeras terminaron el curso el 16,2 por ciento y entre los últimos solo el 15,6 por ciento.

4. — *Ultimo grado aprobado por la población que fué a la escuela.* — La clasificación de los 30.416 jóvenes de 14 a 21 años que habían asistido a la escuela de acuerdo al último grado aprobado ha dado los siguientes resultados: 2.532 o sea el 8,3 por ciento, aprobaron sólo el primer grado inferior y 3.199, el 10,5 por ciento, tenían aprobado hasta el primer grado superior. El grupo más numeroso era el correspondiente a los que habían aprobado hasta el segundo grado inclusive, pues alcanzaban a 7.588 es decir, un 25,0 por ciento, siguiéndole en importancia de número los que tenían hasta el tercer grado, con 6.522 personas, o sea el 21,4 por ciento. El cuarto y quinto grado dan cifras bastantes más reducidas. Como puede verse, estos últimos sólo constituyen una proporción muy reducida del grupo, siendo digno de notar que la mayoría —65,2 por ciento— ni siquiera ha llegado a cursar el cuarto grado. Estos resultados se detallan en el cuadro XIV.

5. — *Causas de la deserción escolar.* — Como puede verse en el cuadro XIII, sobre 30.416 jóvenes de 14 a 21 años que habían asistido a la escuela, 25.584, o sea el 84,1 por ciento, habían interrumpido su concurrencia a la misma sin aprobar el sexto grado. Se había visto, igualmente, que esta alta proporción era sensiblemente igual con relación a los varones o a las mujeres.

En el cuadro XV se clasifican los 25.584 jóvenes que interrumpieron su concurrencia a la escuela primaria, de acuerdo a las causas que lo motivaron, y haciendo mención de las más importantes por el número de casos registrados. La clasificación arroja los siguientes resultados: 7.729, ó sea el 30,2 por ciento, abandonaron la escuela por tener que trabajar, de los cuales 4.924 eran varones —un 37,0 por ciento del respectivo total—, y 2.805 eran mujeres, es decir, el 22,9 por ciento del total de éstas. Hubo 764 casos de abandono por enfermedad, de los cuales 249 eran varones —el 1,9 por ciento de los mismos—, y 515 eran mujeres, o sea, el 4,2 por ciento de aquellas.

Por causa de la edad se registraron 3.873 casos, un 15,1 por ciento del total, de los cuales 2.130 eran varones y 1.743 mujeres. Con menor proporción sigue luego: la distancia de la escuela al hogar, 2.759 casos, de los cuales 1.258 eran varones —un 9,5 por ciento del respectivo to-

tal— y 1.501 mujeres, que representan el 12,2 por ciento del total de éstas; la falta de grado, con 1.913 casos registrados; la pobreza con 2.350 casos de deserción escolar de los cuales 1.194 varones, 1.156 mujeres; y la negligencia de los padres con 1.796 casos, de los cualer 741 varones y 1.055 mujeres.

6. — *La población de 14 a 21 años de edad que nunca fué a la escuela y causas de la no concurrencia.* — La población que había sobrepasado la edad de asistencia obligatoria a la escuela primaria sin haber concurrido a la misma, es decir el grupo de 14 a 21 años de edad inclusive, alcanzaba en Chaco, como se ha visto anteriormente, a 7.602 jóvenes, de los cuales 3.666 eran varones y 3.936 mujeres.

El examen de las causas que motivaron su ausencia de las aulas muestra que la distancia que deberían haber recorrido los niños para trasladarse a la escuela ha sido el principal obstáculo que motivó su no concurrencia. Es decir que 3.813 casos, el 50,1 por ciento del total, corresponden a esta causal, siendo muy similar la proporción para los dos sexos —el 48,8 por ciento entre los varones y el 51,4 entre las mujeres. Las otras son de menor importancia proporcional, siendo la más importante la negligencia de los padres que representa el 17,5 por ciento del total de casos registrados y la pobreza en el 14,4 por ciento del total. En el cuadro XVI se detallan estos resultados para cada departamento.

7. — *Enseñanza secundaria.* — En el grupo de niños en edad escolar se registran, como es lógico, muy pocos estudiantes de los cursos secundarios. Para el total de este grupo y del territorio, se tienen 167 estudiantes, de los cuales 74 son varones y 93 mujeres.

En cambio en el grupo de jóvenes de 14 a 21 años de edad se registran 1.125 alumnos secundarios en todo el territorio, de los que 557 eran varones y 568 mujeres, según se detalla en el cuadro XVII.

El Chaco dió asimismo 482 jóvenes de 14 a 21 años que habían asistido anteriormente a establecimientos secundarios, de los cuales 194 eran varones y 288 mujeres.

8. — *Enseñanza universitaria.* — Aunque en el Territorio de Chaco no existen institutos universitarios, 88 jóvenes de 14 a 21 años de edad eran alumnos de universidades en otras regiones del país, de los cuales 75 eran varones y 13 mujeres, como puede verse en el cuadro XVIII.

9. — *Enseñanza especializada.* — Recibían enseñanza especializada en el momento del censo 556 niños en edad escolar, de los cuales 190 eran varones y 366 mujeres. En el grupo de personas de 14 a 21 años de edad recibían enseñanza especializada en todo el territorio 1.684 personas, de las cuales 737 eran varones y 947 mujeres. Entre los primeros la mayor proporción correspondía al artesanado, con un 42,8 por ciento y entre las mujeres a las industrias del hogar, con un 505,1 por ciento del total, según se detalla en el cuadro XIX.

En el grupo de varones de 14 a 21 años de edad, 238 censados concurrían a establecimientos oficiales, 389 concurrían a escuelas particulares y 53 aprendían en talleres. Entre las mujeres, la proporción en que se distribuían de acuerdo al tipo de establecimiento a que concurrían, era la siguiente: 613, o sea el 64,8 por ciento aprendían en escuelas particulares, y 65 en oficiales, como se registra en el cuadro XX.

Entre los censados de 14 a 21 años habían recibido enseñanza especializada 807 jóvenes de los cuales 304 eran varones y 503 mujeres. Entre los varones predominaban los que habían seguido cursos de artesanado, 141 casos y luego los del comercio con 93 casos. Entre las mujeres, en cambio, la gran mayoría correspondía a las industrias del hogar, como puede verse en el cuadro XXI.

III

EL ANALFABETISMO

1. — *El analfabetismo en la población de 14 a 21 años inclusive.* — Sobre un total de 40.918 personas comprendidas en este grupo de edades, se registraron 8.086 analfabetos, es decir, el 19,8 por ciento. Desde el punto de vista del sexo, la proporción de analfabetos entre los varones era de un 18,0 por ciento y entre las mujeres de un 21,6 por ciento, como se detalla en el cuadro XXII.

En el departamento de Río Teuco, que dió la más alta proporción de personas que nunca fueron a la escuela, se registra también, como es lógico, la tasa más alta del analfabetismo de todo el territorio, siendo ésta de un 32,4 por ciento sobre el total del grupo y de un 35,3 por ciento de la tasa correspondiente al de las mujeres.

El departamento de Resistencia tiene la tasa más baja del analfabetismo con un 11,2 por ciento para todo el grupo y de un 10,3 por ciento para el de los varones solamente.

Desde el punto de vista de las zonas en que vivían los censados la clasificación de los mismos da los siguientes resultados: sobre 11.815 censados en las zonas urbanas, eran analfabetos 656, o sea el 5,6 por ciento; en las zonas cuasi-urbanas la tasa sube a un 11,3 por ciento, pues sobre 2.601 personas se registraron 293 analfabetos y en las zonas rurales sube hasta un 26,9 por ciento, pues sobre 26.502 censados resultaron 7.137 analfabetos. Estos resultados se detallan en el cuadro XXIII.

Como puede verse en ese mismo cuadro, el origen de los censados influye en este Territorio muy considerablemente en la modificación de las tasas, ya que la de los argentinos es un 20,4 por ciento y la de los extranjeros es de un 10,9 por ciento.

En el cuadro XXIV se detallan los resultados de clasificar el analfabetismo de la población de 14 a 21 años inclusive, por grupos de edades y sexo. Como puede verse, las tasas se mantienen sin alteraciones muy pronunciadas en los respectivos grupos.

2. — *El analfabetismo en los padres censados.* — De los 89.597 padres censados en todo el Territorio, 25.534 eran analfabetos, es decir el 28,5 por ciento del total. Entre los varones la tasa era de un 19,8 por ciento y entre las mujeres, bastante más elevada, llegaba al 36,7 por ciento.

La tasa más alta del analfabetismo corresponde al departamento de Martínez de Hoz con un 38,1 por ciento, siendo entre las mujeres de un 47,4. La tasa más baja corresponde al departamento de Resistencia, donde sin embargo, es de un 21,3 por ciento, como puede verse en el cuadro XXV.

Entre los padres menores de 22 años la tasa del analfabetismo es de 33,6 por ciento; entre los del grupo de 22 a 49 años de edad es de

un 26,8 por ciento y entre los del grupo de los mayores de 0 años es de un 35,9 por ciento, como se detalla en el cuadro XXVI.

Desde el punto de vista de origen de los padres, la clasificación arroja sensibles diferencias entre argentinos y extranjeros, ya que la tasa del analfabetismo de los primeros es de un 31,1 por ciento y la de los segundos es, en cambio, de un 19,9 por ciento.

La discriminación de los censados de acuerdo a las zonas en que viven da la misma proporción ascendentes de la ciudad al campo, que arrojó el grupo de 14 a 21 años de edad. En las zonas urbanas, sobre 27.973 padres, eran analfabetos 4.155 o sea un 14,9 por ciento. En las zonas cuasiurbanas se registraron 1.264 analfabetos sobre un total de 5.653 padres, es decir, el 22,4 por ciento, y en las zonas rurales gran parte de los padres censados no sabían leer y escribir: el campo dió, así, que sobre 55.971 padres, 20.115 eran analfabetos, es decir, el 35,9 por ciento. Estos datos se registran en el cuadro XVII.

IV

OCUPACIÓN

1. — *De los censados de 6 a 21 años de edad, inclusive.* — En el grupo de censados de 6 a 13 años de edad, es decir, de los que se hallanban en edad escolar se registraron 4.882 personas ocupadas sobre un total de 67.214 o sea el 7,3 por ciento. La discriminación por sexo da 3.322 varones sobre un total de 34.341, es decir el 9,7 por ciento y 1.560 mujeres sobre un total de 32.873, es decir el 4,7 por ciento.

En el grupo de 14 a 21 años, inclusive, ya sobrepasada la edad escolar la proporción de personas ocupadas aumenta considerablemente. Sobre un total de 40.918 censados, 16.615 ó sea el 40,6 por ciento, se hallaban ocupados. Entre los varones la proporción de ocupados es mucho más elevada que entre las mujeres, pues entre éstos estaban ocupados el 59,3 por ciento y entre las últimas sólo el 20,3 por ciento, como puede verse en el cuadro XXVIII.

La mayor proporción ocupada en el grupo de 14 a 21 años de edad, corresponde al departamento Tobas con un 48,7 por ciento del total censado. En este departamento la ocupación entre los varones alcanza al 73,3 por ciento del respectivo grupo. Con relación a las mujeres solamente. el departamento que registró más alto grado de ocupación fué Río Teuco, con un 22,9 por ciento del total.

La clasificación de los censados de 6 a 13 años que estaban ocupados según el tipo de actividad en que se desempeñaban da 3.695 para las actividades agropecuarias y 840 en el grupo de actividades varias, correspondiendo a los otros grupos cifras menores, como puede verse en el cuadro XXIX.

En el grupo de 14 a 21 años de edad, sobre 16.615 personas ocupadas, corresponde a las actividades agropecuarias 9.736, un 58,6 por ciento; 1.678 a las industrias, es decir, el 10,1 por ciento y 2.298 a las comerciales, es decir, el 13,8 por ciento. En el grupo de actividades varias, se registraron 2.431 casos, que representan el 14,6 por ciento del total. Entre los varones el 64,5 por ciento, está ocupado en actividades del campo, el

12,6 por ciento en las industriales, y el 15,9 por ciento en comerciales. En cambio, entre las mujeres el 39,9 por ciento corresponde a las actividades del campo y el 47,7 a las llamadas actividades varias.

2. — *De los padres.* — De los 43.391 padres varones censados en el Chaco, estaban ocupados 42.699, ó sea un 98,4 por ciento. Los 692 padres que no trabajaban se clasifican, a su vez, en 87 rentistas, 129 jubilados, 361 desocupados y 115 incapacitados físicamente. La clasificación de los padres ocupados de acuerdo a las actividades en que trabajan dan mayoría para las de carácter agropecuario. En efecto, 24.462 padres trabajaban en el campo, es decir el 57,3 por ciento. Le sigue en importancia numérica a este grupo, aunque con mucho menor volúmen el de las actividades de la industria, con un 16,1 por ciento y luego el comercio con un 14,1 por ciento, según se detalla en el cuadro XXX.

El cuadro XXXI muestra los padres censados, clasificados por grupos de edades y tipos de actividades.

La clasificación por categorías profesionales da los siguientes resultados. La más importante numéricamente es la de los arrendatarios, que tienen 14.111 casos registrados (un 33,0 por ciento). Le sigue en importancia numérica la categoría de los peones con 13.058 casos (el 30,6 por ciento) de los cuales 7.461 corresponden a las actividades agropecuarias, 3.385 a las industriales y 1.046 a las actividades varias. Los propietarios sumaban 5.865 (un 13,7 por ciento), de los cuales 2.416 son agropecuarios, 2.895 comerciantes y 554 industriales; los obreros con oficio son 2.504 y los empleados 4.322, como puede verse en el cuadro XXXII.

V

VIVIENDA

1. — *Hacinamiento colectivo.* — En el Territorio de Chaco se registraron 3.913 casos de convivencia de dos o tres familias en una misma casa, de los cuales 1.826 casos corresponden a la zona rural.

Los casos de hacinamiento colectivo, es decir de convivencia de por lo menos cuatro familias en una casa alcanzaron a 341, de los cuales 266 correspondían a convivencia de 4 a 6 familias por casa. El mayor número de casos de hacinamiento —226 en total—, correspondió a la zona rural, como puede verse en el cuadro XXXIII.

El número de familias afectadas por el hacinamiento colectivo alcanzó a 1.850, es decir el 3.8 por ciento del total de familias censadas. Esta proporción se eleva al 4,3 por ciento en las zonas rurales, como puede verse en el cuadro XXXIV. Pero si se considera al número total de familias que viven en convivencia con otras en una misma casa, incluyendo los casos de 2 y 3 familias por vivienda, se tiene que éstas alcanzan a 10,187, es decir el 21,1 por ciento del total.

El departamento con mayor proporción de familias en hacinamiento colectivo fué Río Bermejo, con 6,7 por ciento. En Martínez de Hoz era de un 1,8 por ciento.

2. — *Hacinamiento individual.* — Desde el punto de vista del hacinamiento individual, es decir, de aquellos casos en que todos los miembros de

una familia duermen en una sola pieza, se registraron en el Chaco 26.129 casos, que comparados con el número total de familias censadas, 48.374, dan una proporción del 54,0 por ciento. De este total, 12.745 casos corresponden a convivencias de cuatro y cinco personas en una sola pieza —de los cuales la mayoría, 8.302 casos, corresponden a la zona rural. Se registraron además, 10.142 casos de convivencia de 6 a 8 personas por pieza y por familia, con 7.552 casos en las zonas rurales y 3.242 casos de convivencia de 9 ó más personas por pieza, con 2.583 casos en el campo.

Como puede verse en el cuadro XXXV el departamento que dió la más alta tasa de hacinamiento individual es Martínez de Hoz, con un 62,1 por ciento del total de familias censadas.

El departamento cuyos resultados son más bajos es el de Resistencia en el cual, sin embargo, la proporción de familias que vivían en estado de hacinamiento individual llegaba al 47, 7 por ciento.

CUADROS

CUADRO I

La población total censada, clasificada por departamentos, y su correspondiente densidad por Km².

DEPARTAMENTOS	SUPERFICIE Km2.	POBLACION CENSADA	
		Total	Por Km2.
Total	98.527	254.704	2,6
Resistencia	7.624	65.105	8,5
Campo del Cielo	15.576	42.033	2,7
Martínez de Hoz	4.345	16.857	3,9
Napalpí	14.297	75.064	5,3
Río Bermejo	3.837	18.071	4,7
Río Teuco	40.541	10.262	0,3
Tapenagá	8.685	16.730	1,9
Tobas	3.622	10.582	2,9

CUADRO II

Población menor de 22 años, por grupos de edades, sexo, origen y jurisdicciones

JURISDICCIONES Y ORIGEN	TOTALES			SEXO Y GRUPOS DE EDADES, EN AÑOS									
	Total general	Varones	Mujeres	0 - 4		5 - 9		10 - 14		15 - 21		Edad desconocida	
				V.	M.	V.	M.	V.	M.	V.	M.	V.	M.
Total	168.632	86.564	82.068	25.607	24.479	23.005	22.482	20.144	18.836	17.797	16.263	11	8
Resistencia	41.270	20.810	20.460	5.848	5.680	5.294	5.379	4.977	4.845	4.691	4.556	—	—
C. del Cielo	28.487	14.656	13.831	4.023	4.009	3.921	3.757	3.476	3.163	3.236	2.900	—	2
Martínez de Hoz	11.480	5.872	5.608	1.875	1.810	1.585	1.582	1.295	1.279	1.117	937	—	—
Napalpí	49.992	25.883	24.109	7.991	7.316	6.909	6.750	6.005	5.564	4.972	4.476	6	3
Río Bermejo	12.213	6.359	5.854	1.958	1.831	1.706	1.633	1.487	1.307	1.208	1.083	—	—
Río Teuco	6.981	3.655	3.326	1.049	1.026	1.017	927	833	737	755	636	1	—
Tapenaga	11.087	5.586	5.501	1.705	1.721	1.548	1.481	1.258	1.228	1.075	1.070	—	1
Tobas	7.122	3.743	3.379	1.158	1.086	1.025	973	813	713	743	605	4	2
Argentinos	161.747	83.010	78.737	25.519	24.394	22.345	21.785	19.066	17.780	16.073	14.771	7	7
Resistencia	40.062	20.249	19.813	5.830	5.655	5.162	5.251	4.804	4.638	4.453	4.269	—	—
C. del Cielo	27.457	14.085	13.372	4.020	4.005	3.827	3.658	3.327	3.036	2.911	2.671	—	2
Martínez de Hoz	11.243	5.742	5.501	1.871	1.805	1.557	1.549	1.256	1.249	1.058	898	—	—
Napalpí	47.356	24.498	22.858	7.966	7.302	6.679	6.522	5.602	5.177	4.248	3.855	3	2
Río Bermejo	11.260	5.883	5.377	1.938	1.801	1.622	1.525	1.297	1.120	1.026	931	—	—
Río Teuco	6.811	3.570	3.241	1.046	1.024	999	907	799	708	726	602	—	—
Tapenaga	10.651	5.358	5.293	1.702	1.720	1.505	1.430	1.200	1.168	951	974	—	1
Tobas	6.907	3.625	3.282	1.146	1.082	994	943	781	684	700	571	4	2
Extranjeros	4.854	2.505	2.349	83	84	314	334	706	727	1.400	1.204	2	—
Resistencia	729	333	396	18	25	43	47	100	116	172	208	—	—
Campo del Cielo	750	419	331	1	4	46	47	97	87	275	193	—	—
Martínez de Hoz.	133	67	66	3	5	5	15	22	19	37	27	—	—
Napalpí	1.929	1.000	929	24	13	113	114	262	277	600	525	1	—
Río Bermejo	811	408	403	20	30	62	80	162	158	164	135	—	—
Río Teuco	80	42	38	2	2	10	5	9	13	20	18	1	—
Tapenaga	289	159	130	3	1	20	13	33	39	103	77	—	—
Tobas	133	77	56	12	4	15	13	21	18	29	21	—	—
Orig. desconocido	2.031	1.049	982	5	1	346	363	372	329	324	288	2	1
Resistencia	479	228	251	—	—	89	81	73	91	66	79	—	—
Campo del Cielo	280	152	128	2	—	48	52	52	40	50	36	—	—
Martínez de Hoz.	104	63	41	1	—	23	18	17	11	22	12	—	—
Napalpí	707	385	322	1	1	117	114	141	110	124	96	2	1
Río Bermejo	142	68	74	—	—	22	28	28	29	18	17	—	—
Río Teuco	90	43	47	1	—	8	15	25	16	9	16	—	—
Tapenaga	147	69	78	—	—	23	38	25	21	21	19	—	—
Tobas	82	41	41	—	—	16	17	11	11	14	13	—	—

CUADRO III

Origen de la población menor de 22 años, según sexo y jurisdicciones

(Cifras relativas)

SEXO Y JURISDICCION	TOTAL	PORCIENTO SOBRE EL TOTAL		
		Argentinos	Extranjeros	Origen desc.
Totales	100,0	95,9	2,9	1,2
Resistencia	100,0	97,1	1,8	1,1
Campo del Cielo	100,0	96,4	2,6	1,0
Martínez de Hoz	100,0	97,9	1,2	0,9
Napalpí	100,0	94,7	3,9	1,4
Río Bermejo	100,0	92,2	6,6	1,2
Río Teuco	100,0	97,6	1,1	1,3
Tapenaga	100,0	96,1	2,6	1,3
Tobas	100,0	96,9	1,9	1,2
Varones	100,0	95,9	2,9	1,2
Resistencia	100,0	97,3	1,6	1,1
Campo del Cielo	100,0	96,1	2,9	1,0
Martínez de Hoz	100,0	97,8	1,1	1,1
Napalpí	100,0	94,6	3,9	1,5
Río Bermejo	100 0	92,5	6,4	1,1
Río Teuco	100,0	97,7	1,1	1,2
Tapenaga	100,0	96,0	2,8	1,2
Tobas	100,0	96,8	2,1	1,1
Mujeres	100,0	95,9	2,9	1,2
Resistencia	100,0	96,9	1,9	1,2
Campo del Cielo	100,0	96,7	2,4	0,9
Martínez de Hoz	100,0	98,1	1,2	0,7
Napalpí	100 0	94,8	3,9	1,3
Río Bermejo	100,0	91,8	6,9	1,3
Río Teuco	100,0	97,5	1,1	1,4
Tapenaga	100,0	96,2	2,4	1,4
Tobas	100,0	97,1	1,7	1,2

CUADRO IV

Población menor de 22 años, clasificada por edades, sexo y origen

EDAD EN AÑOS	TOTAL	VARONES				MUJERES			
		Total	Argent.	Extranj.	O. desc.	Total	Argent.	Extranj.	O. desc.
Total	168.632	86.564	83.010	2.505	1.049	82.068	78.737	2.349	982
Menos de 1 .	11.409	5.967	5.955	10	2	5.442	5.431	11	—
„ 1 .	7.658	4.043	4.030	13	—	3.615	3.603	12	—
„ 2 .	10.398	5.263	5.244	18	1	5.135	5.116	19	—
„ 3 .	10.719	5.353	5.330	22	1	5.366	5.350	16	—
„ 4 .	9.902	4.981	4.960	20	1	4.921	4.894	26	1
„ 5 .	10.395	5.275	5.251	23	1	5.120	5.086	33	1
„ 6 .	9.173	4.659	4.517	54	88	4.514	4.354	64	96
„ 7 .	9.078	4.557	4.378	75	104	4.521	4.368	70	83
„ 8 .	8.813	4.458	4.300	76	82	4.355	4.187	81	87
„ 9 .	8.028	4.056	3.899	86	71	3.972	3.790	86	96
„ 10 .	8.351	4.287	4.106	101	80	4.064	3.869	130	65
„ 11 .	7.765	3.961	3.781	114	66	3.804	3.613	124	67
„ 12 .	8.481	4.468	4.226	146	96	4.013	3.808	134	71
„ 13 .	7.525	3.895	3.661	168	66	3.630	3.394	165	71
„ 14 .	6.858	3.533	3.292	177	64	3.325	3.096	174	55
„ 15 .	6.391	3.212	2.960	188	64	3.179	2.943	182	54
„ 16 .	5.914	3.011	2.749	206	56	2.903	2.658	199	46
„ 17 .	5.679	3.048	2.779	211	58	2.631	2.380	198	53
„ 18 .	5.489	3.001	2.733	230	38	2.488	2.251	190	47
„ 19 .	4.276	2.268	2.026	198	44	2.008	1.810	167	31
„ 20 .	3.929	2.046	1.784	222	40	1.883	1.683	161	39
„ 21 .	2.382	1.211	1.042	145	24	1.171	1.046	107	18
Edad descon. . .	19	11	7	2	2	8	7	—	1

CUADRO V

Padres con hijos menores de 22 años por

DEPARTAMENTO Y ORIGEN	TOTALES			SEXO Y GRUPOS DE EDADES, EN AÑOS					
	Total general	Varones	Mujeres	Menos de 22		22 - 29		30 - 39	
				V.	M.	V.	M.	V.	M.
Totales	**89.597**	**43.391**	**46.206**	**331**	**3.194**	**6.405**	**13.599**	**15.572**	**15.165**
Resistencia. . .	24.695	11.860	12.835	76	784	1.790	3.763	4.309	4.324
Campo del Cielo	14.035	6.783	7.252	51	438	827	2.000	2.269	2.299
Martínez de Hoz	5.641	2.729	2.912	26	238	494	925	955	923
Napalpí	26.108	12.727	13.381	94	942	1.825	3.953	4.706	4.429
Río Bermejo . .	6.134	2.947	3.187	29	247	529	978	1.043	1.052
Río Teuco . . .	3.415	1.661	1.754	8	126	211	471	532	556
Tapenaga . . .	5.923	2.900	3.023	25	255	442	926	1.080	956
Tobas	3.646	1.784	1.862	22	164	287	583	678	626
Argentinos . . .	**68.756**	**31.402**	**37.354**	**298**	**2.787**	**5.706**	**12.009**	**11.701**	**12.111**
Resistencia. . .	20.577	9.412	11.165	68	736	1.655	3.431	3.579	3.730
Campo del Cielo	10.069	4.429	5.640	46	390	756	1.808	1.577	1.785
Martínez de Hoz	4.997	2.344	2.653	25	229	467	867	842	826
Napalpí	18.957	8.635	10.322	87	820	1.591	3.437	3.237	3.337
Río Bermejo . .	3.645	1.729	1.916	22	197	376	653	684	642
Río Teuco . . .	2.715	1.234	1.481	8	118	195	437	424	470
Tapenaga . . .	4.785	2.225	2.560	24	239	409	846	831	786
Tobas	3.011	1.394	1.617	18	149	257	530	527	535
Extranjeros . .	**20.731**	**11.949**	**8.782**	**30**	**302**	**690**	**1.563**	**3.866**	**3.043**
Resistencia. . .	4.099	2.442	1.657	6	45	134	328	730	591
Campo del Cielo	3.927	2.337	1.590	5	44	68	180	692	512
Martínez de Hoz	638	383	255	1	7	27	57	112	96
Napalpí	7.130	4.089	3.041	7	120	232	510	1.469	1.090
Río Bermejo . .	2.488	1.217	1.271	7	50	153	325	359	410
Río Teuco . . .	686	422	264	—	6	14	30	105	85
Tapenaga . . .	1.131	671	460	1	15	32	80	248	169
Tobas	632	388	244	3	15	30	53	151	90
Origen desconoc.	**110**	**40**	**70**	**3**	**14**	**9**	**27**	**5**	**11**
Resistencia. . .	19	6	13	2	3	1	4	—	3
Campo del Cielo	39	17	22	—	4	3	12	—	2
Martínez de Hoz	6	2	4	—	2	—	1	1	1
Napalpí	21	3	18	—	2	2	6	—	2
Río Bermejo . .	1	1	—	—	—	—	—	—	—
Río Teuco . . .	14	5	9	—	2	2	4	3	1
Tapenaga . . .	7	4	3	—	1	1	—	1	1
Tobas	3	2	1	1	—	—	—	—	1

grupos de edades, sexo, origen y jurisdicciones

SEXO Y GRUPOS DE EDADES, EN AÑOS									
40 - 49		50 - 59		60 - 69		70 y más		Edad desconocida	
V.	M.	V.	M.	V.	M.	V.	M.	V.	M.
12.291	9·315	6.345	3.534	1.783	733	378	103	286	563
3.267	2.579	1.685	981	516	222	126	34	91	148
2.080	1.630	1.253	629	228	119	40	21	35	116
709	538	395	209	117	49	23	7	10	23
3.817	2.752	1.637	932	476	192	96	23	76	158
723	555	408	264	161	47	29	10	25	34
493	369	287	156	91	38	21	2	18	36
770	597	438	224	106	37	24	4	15	24
432	295	242	139	88	29	19	2	16	24
8.175	6.848	3·912	2.432	1.126	523	269	86	215	467
2.468	2.163	1.155	769	332	169	85	31	70	136
1.207	1.081	661	381	131	86	28	18	23	91
575	483	309	178	98	43	21	4	7	23
2.369	1.848	935	607	290	129	72	18	54	126
364	273	182	111	65	15	16	7	20	18
328	286	183	108	63	28	15	2	18	32
530	466	317	170	84	29	19	4	11	20
334	248	170	108	63	24	13	2	12	21
4.114	2.461	2.432	1.096	656	209	109	17	52	91
799	416	530	211	184	53	41	3	18	10
873	548	591	246	96	33	12	3	—	24
134	55	86	31	19	6	2	3	2	—
1.447	900	702	322	186	62	24	5	22	32
359	282	226	153	96	32	13	3	4	16
165	82	104	48	28	10	6	—	—	3
240	131	121	54	22	8	5	—	2	3
97	47	72	31	25	5	6	—	4	3
2	6	1	6	1	1	—	—	19	5
—	—	—	1	—	—	—	—	3	2
—	1	1	2	1	—	—	—	12	1
—	—	—	—	—	—	—	—	1	—
1	4	—	3	—	1	—	—	—	—
—	—	—	—	—	—	—	—	1	—
—	1	—	—	—	—	—	—	—	1
—	—	—	—	—	—	—	—	2	1
1	—	—	—	—	—	—	—	—	—

CUADRO VI

Relación entre el número de padres y madres censados, por jurisdicciones

JURISDICCION	Número de padres por cada 100 madres
Totales	93,9
Resistencia	92,4
Campo del Cielo	93,5
Martínez de Hoz	93,7
Napalpí	95,1
Río Bermejo	92,5
Río Teuco	94,7
Tapenaga	95,9
Tobas	95,8

CUADRO VII

Origen de los padres, según sexo y jurisdicciones

(Cifras relativas)

SEXO Y JURISDICCION	TOTAL	PORCIENTO DEL TOTAL		
		Argentinos	Extranjeros	Origen desconcido
Argentinos	100,0	76,8	23,1	0,1
Resistencia	100,0	83,3	16,6	0,1
Campo del Cielo	100,0	71,7	28,0	0,3
Martínez de Hoz	100,0	88,6	11,3	0,1
Napalpí	100,0	72,6	27,3	0,1
Río Bermejo	100,0	59,4	40,6	(1)
Río Teuco	100,0	79,5	20,1	0,4
Tapenaga	100,0	80,8	19,1	0,1
Tobas	100,0	82,6	17,3	0,1
Varones	100,0	72,4	27,5	0,1
Resistencia	100,0	79,3	20,6	0,1
Campo del Cielo	100,0	65,2	34,5	0,3
Martínez de Hoz	100,0	85,9	14,0	0,1
Napalpí	100,0	67,9	32,1	(1)
Río Bermejo	100,0	58,7	41,3	(1)
Río Teuco	100,0	74,3	25,4	0,3
Tapenaga	100 0	76,8	23,1	0,1
Tobas	100,0	78,2	21,7	0,1
Mujeres	100,0	80,9	19,0	0,1
Resistencia	100,0	87,0	12,9	0,1
Campo del Cielo	100,0	77,8	21,9	0,3
Martínez de Hoz	100,0	91,1	8,8	0,1
Napalpí	100 0	77,2	22,7	0,1
Río Bermejo	100,0	60,1	39,9	—
Río Teuco	100,0	84,4	15,1	0,5
Tapenaga	100,0	84,7	15,2	0,1
Tobas	100,0	86,8	13,1	0,1

(1) Menos del 0.1 por ciento.

CUADRO VIII

Los padres censados clasificados según su origen, sexo y grupos de edades

GRUPOS DE EDADES Y SEXOS	TOTAL	ARGENTINOS		EXTRANJEROS		ORIGEN DESC.	
		Número	o/o	Número	o/o	Número	o/o
Totales	**89 597**	**68 756**	**76,8**	**20 731**	**23,1**	**110**	**0,1**
Menos de 22 años . . .	3.525	3.176	90,1	332	9,4	17	0,5
22 a 29 años	20.004	17.715	88,5	2.253	11,3	36	0,2
30 a 39 años	30.737	23.812	77,4	6.909	22,5	16	0,1
40 a 49 años	21.606	15.023	69,6	6.575	30,4	8	(1)
50 a 59 años	9.879	6.344	64,2	3.528	35,7	7	0,1
60 a 69 años	2.516	1.649	65,5	865	34,4	2	0,1
70 y más	481	355	73,8	126	26,2	—	—
Edad desconocida . . .	849	682	80,4	143	16,8	24	2,8
Varones	**43.391**	**31.402**	**72,4**	**11.949**	**27,5**	**40**	**0,1**
Menos de 22 años . . .	331	298	90,0	30	9,1	3	0,9
22 a 29 años	6.405	5.706	89,1	690	10,8	9	0,1
30 a 39 años	15.572	11.701	75,2	3.866	24,8	5	(1)
40 a 49 años	12.291	8.175	66,5	4.114	33,5	2	(1)
50 a 59 años	6.345	3.912	61,7	2.432	38,3	1	(1)
60 a 69 años	1.783	1.126	63,2	656	36,8	1	(1)
70 y más	378	269	71,2	109	28,8	—	—
Edad desconocida . . .	286	215	75,2	52	18,2	19	6,6
Mujeres	**46.206**	**37.354**	**80,9**	**8.782**	**19,0**	**70**	**0,1**
Menos de 22 años . . .	3.194	2.878	90,1	302	9,5	14	0,4
22 a 29 años	13.599	12.009	88,3	1.563	11,5	27	0,2
30 a 39 años	15.165	12.111	79,8	3.043	20,1	11	0,1
40 a 49 años	9.315	6.848	73,5	2.461	26,4	6	0,1
50 a 59 años	3.534	2.432	68,8	1.096	31,0	6	0,2
60 a 69 años	733	523	71,4	209	28,5	1	0,1
70 y más	103	86	83,5	17	16,5	—	—
Edad desconocida . . .	563	467	82,9	91	16,2	5	0,9

(1) Menos del 0,1 por ciento.

CUADRO IX

Población censada, clasificada por sexo, zona en que vive y jurisdicción

DEPARTAMENTO Y SEXO	MENORES DE 22 AÑOS				PADRES			
	TOTAL	ZONAS			TOTAL	ZONAS		
		Urbana	Cuasi-urb.	Rural		Urbana	Cuasi-urb.	Rural
Totales	168.632	43.098	10.608	114.926	89.597	27.973	5.653	55.971
Resistencia	41.270	22.435	2.318	16.517	24.695	15.059	1.171	8.465
Campo del Cielo	28.487	3.022	2.057	23.408	14.035	1.904	1.028	11.103
Martínez de Hoz	11.480	1.413	1.751	8.316	5.641	790	952	3.899
Napalpí	49.992	9.371	1.690	38.931	26.108	6.057	879	19.172
Río Bermejo	12.213	3.007	—	9.206	6.134	1.737	—	4.397
Río Teuco	6.981	—	430	6.551	3.415	—	346	3.069
Tapenaga	11.087	2.665	2.026	6.396	5.923	1.712	1.126	3.085
Tobas	7.122	1.185	336	5.601	3.646	714	151	2.781
Varones	86.564	21.432	5.312	59.820	43.391	13.320	2.731	27.340
Resistencia	20.810	11.094	1.159	8.557	11.860	7.169	565	4.126
Campo del Cielo	14.656	1.454	974	12.228	6.783	914	484	5.385
Martínez de Hoz	5.872	718	878	4.276	2.729	372	462	1.895
Napalpí	25.883	4.669	866	20.348	12.727	2.889	420	9.418
Río Bermejo	6.359	1.556	—	4.803	2.947	814	—	2.133
Río Teuco	3.655	—	221	3.434	1.661	—	171	1.490
Tapenaga	5.586	1.321	1.023	3.242	2.900	817	555	1.528
Tobas	3.743	620	191	2.932	1.784	345	74	1.365
Mujeres	82.068	21.666	5.296	55.106	46.206	14.653	2.922	28.631
Resistencia	20.460	11.341	1.159	7.960	12.835	7.890	606	4.339
Campo del Cielo	13.831	1.568	1.083	11.180	7.252	990	544	5.718
Martínez de Hoz	5.608	695	873	4.040	2.912	418	490	2.004
Napalpí	24.109	4.702	824	18.583	13.381	3.168	459	9.754
Río Bermejo	5.854	1.451	—	4.403	3.187	923	—	2.264
Río Teuco	3.326	—	209	3.117	1.754	—	175	1.579
Tapenaga	5.501	1.344	1.003	3.154	3.023	895	571	1.557
Tobas	3.379	565	145	2.669	1.862	369	77	1.416
			Cifras relativas					
Total	100,0	25,6	6,3	68,1	100,0	31,2	6,3	62,5
Resistencia	100,0	54,4	5,6	40,0	100,0	61,0	4,7	34,3
Campo del Cielo	100,0	10,6	7,2	82,2	100,0	13,6	7,3	79,1
Martínez de Hoz	100,0	12,3	15,3	72,4	100,0	14,0	16,9	69,1
Napalpí	100,0	18,7	3,4	77,9	100,0	23,2	3,4	73,4
Río Bermejo	100,0	24,6	—	75,4	100,0	28,3	—	71,7
Río Teuco	100,0	—	6,2	93,8	100,0	—	10,1	89,9
Tapenaga	100,0	24,0	18,3	57,7	100,0	28,9	19,0	52,1
Tobas	100,0	16,6	4,7	78,7	100,0	19,6	4,1	76,3

CUADRO X

Población de 6 a 21 años, clasificada según sexo, grupos de edad, concurrencia a la escuela primaria y jurisdicción

DEPARTAMENTO Y SEXO	DE 6 A 13 AÑOS					DE 14 A 21 AÑOS				
	TOTAL	Van a la escuela	Fueron y no van	Nunca fueron		TOTAL	Van a la escuela	Fueron y no van	Nunca fueron	
				Total	Recibieron instruc.				Total	Recibieron instruc.
Totales	67.214	38.706	8.353	20.155	148	40.918	2 900	30.416	7.602	281
Resistencia	16.268	11.769	1.627	2.872	12	11.081	1.110	9.026	945	19
Campo del Cielo	11.371	6.475	1.476	3.420	26	7.355	417	5.438	1.500	55
Martínez de Hoz	4.535	2.308	648	1.579	5	2.501	170	1.546	785	9
Napalpí	20.192	10.142	2.978	7.072	61	11.377	618	8.379	2.380	117
Río Bermejo	4.907	3.068	475	1.364	1	2.767	268	2.106	393	—
Río Teuco	2.837	1.487	268	1.082	—	1.652	81	1.021	550	9
Tapenaga	4.349	2.256	527	1.566	27	2.571	159	1.734	678	43
Tobas	2.755	1.201	354	1.200	16	1.614	77	1.166	371	29
Varones	34.341	20.565	3.782	9.994	65	21.330	1.887	15.777	3.666	121
Resistencia	8.163	6.051	693	1.419	7	5.609	649	4.546	414	8
Campo del Cielo	5.820	3.460	646	1.714	11	3.894	284	2.918	692	25
Martínez de Hoz	2.264	1.226	276	762	2	1.347	122	721	504	2
Napalpí	10.369	5.490	1.413	3.466	25	5.958	417	4.445	1.096	52
Río Bermejo	2.546	1.648	221	677	—	1.468	201	1.081	186	—
Río Teuco	1.517	818	134	565	—	885	59	569	257	3
Tapenaga	2.211	1.222	217	772	12	1.297	106	877	314	12
Tobas	1.451	650	182	619	8	872	49	620	203	19
Mujeres	32.873	18.141	4.571	10.161	83	19.588	1.013	14.639	3.936	160
Resistencia	8.105	5.718	934	1.453	5	5.472	461	4.480	531	11
Campo del Cielo	5.551	3.015	830	1.706	15	3.461	133	2.520	808	30
Martínez de Hoz	2.271	1.082	372	817	3	1.154	48	825	281	7
Napalpí	9.823	4.652	1.565	3.606	36	5.419	201	3.934	1.284	65
Río Bermejo	2.361	1.420	254	687	1	1.299	67	1.025	207	—
Río Teuco	1.320	669	134	517	—	767	22	452	293	6
Tapenaga	2.138	1.034	310	794	15	1.274	53	857	364	31
Tobas	1.304	551	172	581	8	742	28	546	168	10
				Cifras relativas						
Totales	100,0	57,6	12,4	30,0	—	100,0	7,1	74,3	18,6	—
Resistencia	100,0	72,3	10,0	17,7	—	100.0	10.0	81,4	8,6	—
Campo del Cielo	100,0	57.0	13,0	30,0	—	100,0	5,7	74,0	20,3	—
Martínez de Hoz	100,0	50,9	14,3	34,8	—	100.0	6,8	61.8	31,4	—
Napalpí	100.0	50.3	14.7	35,0	—	100,0	5,4	73,7	20,9	—
Río Bermejo	100.0	62,5	9,7	27,8	—	100.0	9,7	76.1	14,2	—
Río Teuco	100,0	52,5	9,4	38,1	—	100.0	4,9	61,9	33,2	—
Tapenaga	100,0	51,9	12,1	36,0	—	100,0	6,2	67.4	26,4	—
Tobas	100,0	43,6	12,8	43,6	—	100,0	4,8	72,2	23,0	—
Varones	100.0	59,9	11,0	29,1	—	100.0	8.8	74.0	17,2	—
Mujeres	100.0	55,1	13.9	31.0	—	100.0	5.2	74.7	20,1	—

CUADRO XI

Población que concurre a la escuela primaria, clasificada por sexo, grupos de edades, tipo de escuela y jurisdicción

DEPARTAMENTO Y SEXO	DE 6 A 13 AÑOS						DE 14 A 21 AÑOS					
	TOTAL	TIPO DE ESCUELA					TOTAL	TIPO DE ESCUELA				
		OFICIAL			Partic.	Desc.		OFICIAL			Partic.	Desc.
		Total	Nacional	Provinc.				Total	Nacional	Provinc.		
Totales	38.706	37.954	37.850	104	654	98	2.900	2.734	2.721	13	133	33
Resistencia . .	11.769	11.496	11.454	42	252	21	1.110	1.052	1.044	8	52	6
C. del Cielo .	6.475	6.380	6.372	8	82	13	417	392	392	4	16	9
M. de Hoz . .	2.308	2.294	2.288	6	11	3	170	168	168	—	2	—
Napalpí . . .	10.142	9.895	9.867	28	215	32	618	573	569	—	34	11
Río Bermejo .	3.068	3.055	3.051	4	15	2	268	264	264	—	4	—
Río Teuco . .	1.487	1.411	1.409	2	58	18	81	57	57	—	18	6
Tapenaga . . .	2.256	2.234	2.222	12	18	4	159	152	151	1	6	1
Tobas	1.201	1.189	1.187	2	7	5	77	76	76	—	1	—
Varones . . .	20.565	20.256	20.201	55	253 (1)	56	1.887	1.787	1.784	3	77 (1)	23
Resistencia . .	6.051	5.937	5.916	21	103 (2)	11	649	604	604	—	40 (2)	5
C. del Cielo .	3.460	3.406	3.399	7	45	9	284	269	269	—	8	7
M. de Hoz . .	1.226	1.220	1.216	4	6	—	122	122	122	—	—	—
Napalpí . . .	5.490	5.425	5.411	14	48	17	417	398	395	3	13 (2)	6
Río Bermejo .	1.648	1.640	1.638	2	6	2	201	200	200	—	1	—
Río Teuco . .	818	778	776	2	29 (2)	11	59	44	44	—	11	4
Tapenaga . . .	1.222	1.209	1.205	4	12	1	106	102	102	—	3	1
Tobas	650	641	640	1	4	5	49	48	48	—	1	—
Mujeres	18.141	17.698	17.649	49	401 (2)	42	1.013	947	937	10	56	10
Resistencia . .	5.718	5.559	5.538	21	149 (2)	10	461	448	440	8	12	1
C. del Cielo .	3.015	2.974	2.973	1	37	4	133	123	123	—	8	2
M. de Hoz . .	1.082	1.074	1.072	2	5	3	48	46	46	—	2	—
Napalpí . . .	4.652	4.470	4.456	14	167	15	201	175	174	1	21	5
Río Bermejo .	1.420	1.415	1.413	2	5	—	67	64	64	—	3	—
Río Teuco . .	669	633	633	—	29	7	22	13	13	—	7	2
Tapenaga . . .	1.034	1.025	1.017	8	6	3	53	50	49	1	3	—
Tobas	551	548	547	1	3	—	28	28	28	—	—	—
					Cifras relativas							
Totales	—	98,0	—	—	1,7	—	—	94,3	—	—	4,6	—
Resistencia . .	—	97,7	—	—	2,1	—	—	94.8	—	—	4,7	—
C. del Cielo .	—	98,5	—	—	1,3	—	—	94 0	—	—	3,8	—
M. de Hoz . .	—	99,4	—	—	0,5	—	—	98,8	—	—	1,2	—
Napalpí . . .	—	97,6	—	—	2.1	—	—	92.7	—	—	5,5	—
Río Bermejo .	—	99,5	—	—	0,4	—	—	98,5	—	—	1,5	—
Río Teuco . .	—	94,9	—	—	3.9	—	—	70,3	—	—	22,2	—
Tapenaga . . .	—	99,0	—	—	0,8	—	—	95,6	—	—	3,8	—
Tobas	—	99,0	—	—	0,6	—	—	98,6	—	—	1,3	—

(1) Incluye 2 alumnos libres.
(2) Incluye 1 alumno libre.

CUADRO XII

Población que concurre a la escuela, clasificada por s

GRADO	TOTALES					
	TOTAL	OFICIAL			Particular	Desconocida
		Total	Nacional	Provincial		
		Totales				
Total	41.606	40.688	40.571	117	787	131
1º Inferior	14.275	14.121	14.095	26	116	38
1º Superior	9.079	8.971	8.952	19	88	20
2º	7.299	7.162	7.148	14	117	20
3º	5.121	4.979	4.958	21	116	26
4º	2.971	2.825	2.809	16	132	14
5º	1.671	1.552	1.544	8	113	6
6º	1.190	1.078	1.065	13	105	7
		De 6 a 13 años				
Total	38.706	37.954	37.850	104	654	98
1º Inferior	14.109	13.964	13.939	25	108	37
1º Superior	8.789	8.689	8.670	19	83	17
2º	6.882	6.762	6.748	14	104	16
3º	4.644	4.526	4.505	21	102	16
4º	2.501	2.382	2.368	14	113	6
5º	1.193	1.105	1.098	7	85	3
6º	588	526	522	4	59	3
		De 14 o más años				
Total	2.900	2.734	2.721	13	133	33
1º Inferior	166	157	156	1	8	1
1º Superior	290	282	282	—	5	3
2º	417	400	400	—	13	4
3º	477	453	453	—	14	10
4º	470	443	441	2	19	8
5º	478	447	446	1	28	3
6º	602	552	543	9	46	4
		Cifras relativas				
Total	100,0	100,0	100,0	100,0	100,0	100,0
1º Inferior	34,4	34,8	34,8	22,3	14,7	29,0
1º Superior	21,8	22,1	22,1	16,2	11,2	15,3
2º	17,5	17,6	17,6	12,0	14,9	15,3
3º	12,3	12,2	12,2	17,9	14,7	19,8
4º	7,1	6,9	6,9	13,7	16,8	10,7
5º	4,0	3,8	3,8	6,8	14,4	4,6
6º	2,9	2,6	2,6	11,1	13,3	5,3

(1) Incluye 1 alumno libre.

grupos de edades, tipo de escuelas y grado que cursa

VARONES						MUJERES					
TOTAL	OFICIAL			Particular	Desconoc.	TOTAL	OFICIAL			Particular	Desconoc.
	Total	Nacional	Provinc.				Total	Nacional	Provinc.		
Totales											
22.452	22.043	21.985	58	330	79	19.154	18.645	18.586	59	457	52
7.604	7.535	7.523	12	45	24	6.671	6.586	6.572	14	71	14
4.889	4.852	4.842	10	29 (1)	8	4.190	4.119	4.110	9	59	12
3.961	3.927	3.920	7	22	12	3.338	3.235	3.228	7	95 (1)	8
2.876	2.793	2.779	14	65 (1)	18	2.245	2.186	2.179	7	51	8
1.682	1.599	1.593	6	74 (1)	9	1.289	1.226	1.216	10	58	5
866	803	798	5	57	6	805	749	746	3	56	—
574	534	530	4	38	2	616	544	535	9	67	5
De 6 a 13 años											
20.565	20.256	20.201	55	253	56	18.141	17.698	17.649	49	401	42
7.487	7.425	7.413	12	39	23	6.622	6.539	6.526	13	69	14
4.694	4.660	4.650	10	27 (1)	7	4.095	4.029	4.020	9	56	10
3.682	3.658	3.651	7	15	9	3.200	3.104	3.097	7	89 (1)	7
2.522	2.457	2.443	14	55	10	2.122	2.069	2.062	7	47	6
1.353	1.288	1.282	6	61 (1)	4	1.148	1.094	1.086	8	52	2
568	528	523	5	37	3	625	577	575	2	48	—
259	240	239	1	19	—	329	286	283	3	40	3
De 14 o más años											
1.887	1.787	1.784	3	77	23	1.013	947	937	10	56	10
117	110	110	—	6	1	49	47	46	1	2	—
195	192	192	—	2	1	95	90	90	—	3	2
279	269	269	—	7	3	138	131	131	—	6	1
354	336	336	—	10 (1)	8	123	117	117	—	4	2
329	311	311	—	13 (1)	5	141	132	130	2	6	3
298	275	275	—	20	3	180	172	171	1	8	—
315	294	291	3	19	2	287	258	252	6	27	2
Cifras relativas											
100,0	100,0	100,0	100,0	100,0	100,0	100,0	100,0	100,0	100,0	100,0	100,0
33,9	34,2	34,3	20,7	13,6	30,4	34,9	35,3	35,4	23,7	15,5	26,9
21,8	22,0	22,1	17,2	8,8	10,1	21,9	22,1	22,1	15,3	12,9	23,1
17,6	17,8	17,8	12,1	6,7	15,2	17,4	17,4	17,4	11,9	20,8	15,4
12,8	12,7	12,6	24,2	19,7	22,8	11,7	11,7	11,7	11,9	11,2	15,4
7,5	7,3	7,2	10,3	22,4	11,4	6,7	6,6	6,5	16,9	12,7	9,6
3,8	3,6	3,6	8,6	17,3	7,6	4,2	4,0	4,0	5,1	12,2	—
2,6	2,4	2,4	6,9	11,5	2,5	3,2	2,9	2,9	15,2	14,7	9,6

CUADRO XIII

Población de 14 a 21 años que concurrió a la escuela, clasificada según haya terminado o interrumpido el curso primario

SEXO Y JURISDICCION	TOTAL	TERMINARON EL CURSO		INTERRUMPIERON EL CURSO	
		Número	o/o	Número	o/o
Totales	30.416	4.832	15,9	25.584	84,1
Resistencia	9.026	2.360	26,2	6.666	73,8
Campo del Cielo	5.438	556	10,2	4.882	89,8
Martínez de Hoz	1.546	121	7,8	1.425	92,2
Napalpí	8.379	1.111	13,2	7.268	86,8
Río Bermejo	2.106	228	10,8	1.878	89,2
Río Teuco	1.021	35	3,4	986	96,6
Tapenaga	1.734	268	15,5	1.466	84,5
Tobas	1.166	153	13,1	1.013	86,9
Varones	15.777	2.466	15,6	13.311	84,4
Resistencia	4.546	1.186	26,1	3.360	73,9
Campo del Cielo	2.918	291	10 0	2.627	90,0
Martínez de Hoz	721	59	8,2	662	91,8
Napalpí	4.445	583	13,1	3.862	86,9
Río Bermejo	1.081	125	11,6	956	88,4
Río Teuco	569	16	2,8	553	97,2
Tapenaga	877	140	16,0	737	84,0
Tobas	620	66	10,6	554	89,4
Mujeres	14.639	2.366	16,2	12.273	83,8
Resistencia	4.480	1.174	26,2	3.306	73,8
Campo del Cielo	2.520	265	10,5	2.255	89,5
Martínez de Hoz	825	62	7,5	763	92,5
Napalpí	3.934	528	13 4	3.406	86,6
Río Bermejo	1.025	103	10.0	922	90.0
Río Teuco	452	19	4,2	433	95,8
Tapenaga	857	128	14.9	729	85,1
Tobas	546	87	15,9	459	84,1

CUADRO XIV

Población de 14 a 21 años inclusive, que concurrió a la escuela primaria clasificada de acuerdo al sexo, último grado aprobado y jurisdicción

SEXO Y JURISDICCION	TOTAL	ULTIMO GRADO APROBADO						
		1º Inf.	1º Sup.	2º	3º	4º	5º	6º
Totales	30·416	2.532	3.199	7·588	6.522	3·990	1.753	4.832
Resistencia	9.026	540	698	1.658	1.711	1.369	690	2.360
Campo del Cielo	5.438	448	606	1.524	1.329	705	270	556
Martínez de Hoz	1.546	213	227	407	332	191	55	121
Napalpí	8.379	737	908	2.177	1.952	1.038	456	1.111
Río Bermejo	2.106	177	263	649	443	236	110	228
Río Teuco	1.021	115	163	355	224	102	27	35
Tapenaga	1.734	163	174	472	302	248	107	268
Tobas	1.166	139	160	346	229	101	38	153
Varones	15.777	1.313	1.560	3·863	3 518	2.106	951	2.466
Resistencia	4.546	281	347	809	861	672	390	1.186
Campo del Cielo	2.918	227	316	810	744	392	138	291
Martínez de Hoz	721	95	88	188	170	96	25	59
Napalpí	4.445	385	440	1.113	1.083	589	252	583
Río Bermejo	1.081	90	123	314	238	136	55	125
Río Teuco	569	73	86	196	125	56	17	16
Tapenaga	877	86	83	237	156	115	60	140
Tobas	620	76	77	196	141	50	14	66
Mujeres	14.639	1·219	1.639	3.725	3.004	1.884	802	2·366
Resistencia	4.480	259	351	849	850	697	300	1.174
Campo del Cielo	2.520	221	290	714	585	313	132	265
Martínez de Hoz	825	118	139	219	162	95	30	62
Napalpí	3.934	352	468	1.064	869	449	204	528
Río Bermejo	1.025	87	140	335	205	100	55	103
Río Teuco	452	42	77	159	99	46	10	19
Tapenaga	857	77	91	235	146	133	47	128
Tobas	546	63	83	150	88	51	24	87
		Cifras relativas						
Total	100,0	8,3	10,5	25,0	21,4	13,1	5,8	15,9
Varones	100,0	8,3	9,9	24,6	22,3	13,3	6.0	15.6
Mujeres	100,0	8,3	11,2	25,4	20,5	12,9	5,5	16,2

CUADRO XV

Población de 14 a 21 años inclusive, que concurrió a la escuela primaria clasificada de acuerdo al sexo, último grado aprobado y jurisdicción

SEXO Y JURISDICCION	TOTAL	CAUSAS POR QUE DEJARON DE CONCURRIR A LA ESCUELA								
		Trabajo	Enfermedad	Edad	Falta de grado	Distancia	Pobreza	Negligencia	Repetic.	Otras
Totales	25.584	7·729	764	3.873	1.913	2.759	2.350	1.796	536	3.864
Resistencia	6.666	2.009	336	698	426	555	868	491	216	1.067
Campo del Cielo	4.882	1.549	101	866	534	513	313	312	104	590
Martínez de Hoz	1.425	446	33	234	113	188	94	131	35	151
Napalpí	7.268	2.228	143	1.113	519	779	659	490	99	1.238
Río Bermejo	1.878	563	79	262	98	177	231	123	45	300
Río Teuco	986	155	11	419	58	151	22	57	7	106
Tapenaga	1.466	495	43	121	126	220	108	103	16	234
Tobas	1.013	284	18	160	39	176	55	89	14	178
Varones	13.311	4.924	249	2.130	971	1.258	1.194	741	251	1·593
Resistencia	3.360	1.271	103	382	183	251	441	190	103	436
Campo del Cielo	2.627	987	31	471	280	261	155	140	58	244
Martínez de Hoz	662	250	11	117	55	73	48	44	11	53
Napalpí	3.862	1.409	53	617	290	351	346	224	47	525
Río Bermejo	956	357	25	141	57	66	116	53	15	126
Río Teuco	553	97	2	245	30	92	12	22	5	48
Tapenaga	737	346	17	62	60	84	45	31	8	84
Tobas	554	207	7	95	16	80	31	37	4	77
Mujeres	12·273	2.805	515	1.743	942	1.501	1.156	1.055	285	2.271
Resistencia	3.306	738	233	316	243	304	427	301	113	631
Campo del Cielo	2.255	562	70	395	254	252	158	172	46	346
Martínez de Hoz	763	196	22	117	58	115	46	87	24	98
Napalpí	3.406	819	90	496	229	428	313	266	52	713
Río Bermejo	922	206	54	121	41	111	115	70	30	174
Río Teuco	433	58	9	174	28	59	10	35	2	58
Tapenaga	729	149	26	59	66	136	63	72	8	150
Tobas	459	77	11	65	23	96	24	52	10	101
				Cifras relativas						
Total	100,0	30,2	3,0	15,1	7,5	10,9	9,2	7,0	2,1	15,0
Varones	100,0	37,0	1.9	16,0	7,3	9,5	8,9	5.6	1,9	11,9
Mujeres	100,0	22,9	4,2	14,2	7,7	12,2	9,4	8,6	2,3	18,5

CUADRO XVI

Población de 14 a 21 años inclusive de edad, que nunca fué a la escuela primaria, clasificada por sexo, principales causas de no concurrencia y jurisdicciones

SEXO Y JURISDICCION	TOTAL	CAUSAS POR QUE NUNCA FUERON A LA ESCUELA					
		Trabajo	Enferm.	Neglig.	Pobreza	Distancia	Otras
Totales	7.602	308	204	1.329	1.094	3·813	854
Resistencia	945	39	50	208	179	396	73
Campo del Cielo	1.500	66	36	284	237	754	123
Martínez de Hoz	787	14	18	102	81	254	316
Napalpí	2.380	109	50	387	397	1.231	206
Río Bermejo	393	20	19	115	54	159	26
Río Teuco	550	12	6	91	54	370	17
Tapenaga	678	42	22	52	68	436	58
Tobas	371	6	3	90	24	213	35
Varones	3.666	170	101	549	525	1.791	530
Resistencia	414	23	20	75	88	179	29
Campo del Cielo	692	33	19	118	122	371	39
Martínez de Hoz	504	13	11	42	33	103	302
Napalpí	1.096	57	28	151	193	576	91
Río Bermejo	186	9	9	49	26	79	14
Río Teuco	257	8	3	44	29	167	6
Tapenaga	314	24	10	22	34	198	26
Tobas	203	3	1	48	10	118	23
Mujeres	3.936	138	103	780	569	2.022	324
Resistencia	531	16	30	133	91	217	44
Campo del Cielo	808	33	17	166	125	383	84
Martínez de Hoz	281	1	7	60	48	151	14
Napalpí	1.284	52	22	236	204	655	115
Río Bermejo	207	11	10	66	28	80	12
Río Teuco	293	4	3	47	25	203	11
Tapenaga	364	18	12	30	34	238	32
Tobas	168	3	2	42	14	95	12
		Cifras relativas					
Total	100,0	4,1	2,7	17,5	14,4	50,1	11,2
Varones	100,0	4,6	2,8	15,0	14,3	48,8	14,5
Mujeres	100,0	3,5	2,6	19,8	14,5	51,4	8.2

CUADRO XVII

ENSEÑANZA SECUNDARIA

Población que recibe enseñanza secundaria, clasificada por sexo, grupos de edades y jurisdicciones

SEXO Y JURISDICCION	TOTALES			VARONES			MUJERES		
	Total General	Menores de 14 años	De 14 a 21	Total	Menores de 14 años	De 14 a 21	Total	Menores de 14 años	De 14 a 21
Totales	1.292	167	1.125	631	74	557	661	93	568
Resistencia. . .	782	67	715	375	29	346	407	38	369
Campo del Cielo	92	17	75	51	5	46	41	12	29
Martínez de Hoz	21	6	15	12	3	9	9	3	6
Napalpí	248	50	198	116	24	92	132	26	106
Río Bermejo . .	58	9	49	30	7	23	28	2	26
Río Teuco . . .	4	1	3	3	1	2	1	—	1
Tapenaga . . .	65	17	48	31	5	26	34	12	22
Tobas	22	—	22	13	—	13	9	—	9

CUADRO XVIII

ENSEÑANZA UNIVERSITARIA

Población de 14 a 21 años inclusive, que recibe enseñanza universitaria clasificada por sexo y jurisdicciones en que vive

SEXO Y JURISDICCION	TOTAL	VARONES	MUJERES
Totales	88	75	13
Resistencia	52	42	10
Campo del Cielo	7	6	1
Martínez de Hoz	1	1	—
Napalpí	21	20	1
Río Bermejo	1	1	—
Río Teuco	—	—	—
Tapenaga	5	4	1
Tobas	1	1	—

CUADRO XIX

Población de 6 a 13 años inclusive, que reciben enseñanza especializada, clasificada por sexo, grupos de edades, tipo de enseñanza y jurisdicciones

SEXO Y JURISDICCION	TIPO DE ENSEÑANZA						
	TOTAL	Agropecuaria	Artesanado	Comercial	Artística	Industrias del hogar	Idiomas
Total	556	12	97	44	289	90	24
Resistencia	283	—	11	12	197	57	6
Campo del Cielo	67	—	40	7	8	—	12
Martínez de Hoz	16	—	1	1	6	8	—
Napalpí	127	12	13	6	70	22	4
Río Bermejo	9	—	2	—	5	2	—
Río Teuco	—	—	—	—	—	—	—
Tapenaga	50	—	29	18	2	—	1
Tobas	4	—	1	—	1	1	1
Varones	190	11	60	16	84	6	13
Resistencia	79	—	9	6	58	2	4
Campo del Cielo	39	—	17	6	8	—	8
Martínez de Hoz	3	—	1	1	1	—	—
Napalpí	45	11	13	3	13	4	1
Río Bermejo	3	—	2	—	1	—	—
Río Teuco	—	—	—	—	—	—	—
Tapenaga	19	—	17	—	2	—	—
Tobas	2	—	1	—	1	—	—
Mujeres	366	1	37	28	205	84	11
Resistencia	204	—	2	6	139	55	2
Campo del Cielo	28	—	23	1	—	—	4
Martínez de Hoz	13	—	—	—	5	8	—
Napalpí	82	1	—	3	57	18	3
Río Bermejo	6	—	—	—	4	2	—
Río Teuco	—	—	—	—	—	—	—
Tapenaga	31	—	12	18	—	—	1
Tobas	2	—	—	—	—	1	1
	Cifras relativas						
Total	100,0	2,2	17,4	7,9	52,0	16,2	4,3
Varones	100,0	5,8	31,6	8,4	44,2	3,2	6,8
Mujeres	100,2	0,2	10,1	7,6	56,2	22,9	3,0

CUADRO XIX (Cont.)

Población de 14 a 21 años inclusive, que reciben enseñanza especializada, clasificada por sexo, grupos de edades, tipo de enseñanza y jurisdicciones

SEXO Y JURISDICCION	TIPO DE ENSEÑANZA						
	TOTAL	Agropecuaria	Artesanado	Comercial	Artística	Industrias del hogar	Idiomas
Total	1.684	21	437	452	233	482	59
Resistencia	958	6	167	316	146	304	19
Campo del Cielo	144	—	88	20	10	—	26
Martínez de Hoz	37	—	9	8	—	20	—
Napalpí	353	13	102	76	47	112	3
Río Bermejo	45	—	9	5	5	26	—
Río Teuco	3	—	—	2	—	1	—
Tapenaga	104	—	50	19	25	—	10
Tobas	40	2	12	6	—	19	1
Varones	737	20	316	285	79	8	29
Resistencia	410	5	156	193	39	4	13
Campo del Cielo	47	—	20	11	6	—	10
Martínez de Hoz	15	—	9	6	—	—	—
Napalpí	182	13	97	53	13	4	2
Río Bermejo	16	—	9	4	3	—	—
Río Teuco	2	—	—	2	—	—	—
Tapenaga	48	—	13	14	18	—	3
Tobas	17	2	12	2	—	—	1
Mujeres	947	1	121	167	154	474	30
Resistencia	548	1	11	123	107	300	6
Campo del Cielo	97	—	68	9	4	—	16
Martínez de Hoz	22	—	—	2	—	20	—
Napalpí	171	—	5	23	34	108	1
Río Bermejo	29	—	—	1	2	26	—
Río Teuco	1	—	—	—	—	1	—
Tapenaga	56	—	37	5	7	—	7
Tobas	23	—	—	4	—	19	—
	Cifras relativas						
Total	100,0	1,2	25,9	26,8	13,8	28,8	3,5
Varones	100,0	2,7	42,8	38,6	10,7	1,1	4,1
Mujeres	100,0	0,1	12,8	17,6	16,2	50,1	3,2

CUADRO XX

Población de 6 a 13 años inclusive, clasificada por sexo, grupos de edades, tipo de escuela a que concurre y de enseñanza que recibe

TIPO DE ENSEÑANZA	TOTAL	TIPO DE ESCUELA					
		OFICIAL					
		Total	Nac.	Prov.	Part.	Taller	Desc.
		Totales					
Total	556	64	46	18	356	69	67
Agropecuaria	12	11	11	—	—	—	1
Artesanado	97	17	12	5	22	44	14
Comercial	44	6	4	2	16	—	22
Artística	289	16	10	6	258	—	15
Industrias del hogar	90	9	8	1	46	25	10
Idiomas	24	5	1	4	14	—	5
		Varones					
Total	190	53	36	17	109	20	8
Agropecuaria	11	11	11	—	—	—	—
Artesanado	60	17	12	5	20	20	3
Comercial	16	5	3	2	9	—	2
Artística	84	12	6	6	70	—	2
Industrias del hogar	6	3	3	—	2	—	1
Idiomas	13	5	1	4	8	—	—
		Mujeres					
Total	366	11	10	1	247	49	59
Agropecuaria	1	—	—	—	—	—	1
Artesanado	37	—	—	—	2	24	11
Comercial	28	1	1	—	7	—	20
Artística	205	4	4	—	188	—	13
Industrias del hogar	84	6	5	1	44	25	9
Idiomas	11	—	—	—	6	—	5
		Cifras relativsa					
Varones	100,0	27,8	—	—	57,5	10,5	4,2
Mujeres	100,0	3,0	—	—	67,5	13,4	16,1

CUADRO XX (Cont.)

Población de 14 a 21 años inclusive, clasificada por sexo, grupos de edades, tipo de escuela a que concurre y de enseñanza que recibe

TIPO DE ENSEÑANZA	TOTAL	TIPO DE ESCUELA					
		OFICIAL					
		Total	Nac.	Prov.	Part.	Taller	Desc.
		Totales					
Total	1.684	303	264	39	1.002	119	260
Agropecuaria	21	12	11	1	—	—	9
Artesanado	437	147	136	11	121	60	109
Comercial	452	77	70	7	339	—	36
Artística	233	22	10	12	187	1	23
Industrias del hogar	482	37	34	3	329	58	58
Idiomas	59	8	3	5	26	—	25
		Varones					
Total	737	238	206	32	389	53	.57
Agropecuaria	20	12	11	1	—	—	8
Artesanado	316	145	135	10	100	52	19
Comercial	285	55	51	4	212	—	18
Artística	79	19	7	12	56	1	3
Industrias del hogar	8	—	—	—	4	—	4
Idiomas	29	7	2	5	17	—	5
		Mujeres					
Total	947	65	58	7	613	66	203
Agropecuaria	1	—	—	—	—	—	1
Artesanado	121	2	1	1	21	8	90
Comercial	167	22	19	3	127	—	18
Artística	154	3	3	—	131	—	20
Industrias del hogar	474	37	34	3	325	58	54
Idiomas	30	1	1	—	9	—	20
		Cifras relativas					
Varones	100,0	32,3	—	—	52,8	7,3	7,6
Mujeres	100,0	6,8	—	—	64,8	7,0	21,4

CUADRO XXI

Población de 14 a 21 años inclusive, que recibió enseñanza especializada, clasificada por sexo, grupos de edades, y jurisdicciones

SEXO Y JURISDICCION	TOTAL	TIPO DE ENSEÑANZA					
		Agropecuaria	Artesanado	Comercial	Artística	Industrias del hogar	Idiomas
Total	807	6	218	164	135	269	15
Resistencia	341	2	65	77	65	129	3
Campo del Cielo	82	—	55	9	11	—	7
Martínez de Hoz	16	—	3	4	4	5	—
Napalpí	259	1	46	63	38	109	2
Río Bermejo	46	1	9	5	9	20	2
Río Teuco	2	—	2	—	—	—	—
Tapenaga	51	—	36	6	8	—	1
Tobas	10	2	2	—	—	6	—
Varones	304	6	141	93	49	7	8
Resistencia	135	2	65	41	20	6	1
Campo del Cielo	28	—	12	4	10	—	2
Martínez de Hoz	7	—	3	3	1	—	—
Napalpí	97	1	43	38	12	1	2
Río Bermejo	15	1	8	3	1	—	2
Río Teuco	2	—	2	—	—	—	—
Tapenaga	16	—	6	4	5	—	1
Tobas	4	2	2	—	—	—	—
Mujeres	503	—	77	71	86	262	7
Resistencia	206	—	—	36	45	123	2
Campo del Cielo	54	—	43	5	1	—	5
Martínez de Hoz	9	—	—	1	3	5	—
Napalpí	162	—	3	25	26	108	—
Río Bermejo	31	—	1	2	8	20	—
Río Teuco	—	—	—	—	—	—	—
Tapenaga	35	—	30	2	3	—	—
Tobas	6	—	—	—	—	6	—
		Cifras relativas					
Total	100,0	0,7	27,0	20,3	16,7	33,4	1,9
Varones	100,0	2,0	46,4	30,6	16,1	2,3	2,6
Mujeres	100,0	—	15,3	14,1	17,1	52,1	1,4

CUADRO XXII

El analfabetismo en la población de 14 a 21 años de edad inclusive, según sexo y jurisdicciones

JURISDICCION	TOTALES			VARONES			MUJERES		
	Total censado	Analfabetos		Total censado	Analfabetos		Total censado	Analfabetos	
		Nº	o/o		Nº	o/o		Nº	o/o
Total	40·918	8.086	19,8	21.330	3.847	18,0	19·588	4.239	21,6
Resistencia . .	11.081	1.245	11,2	5.609	580	10,3	5.472	665	12,2
C. del Cielo . .	7.355	1.545	21,0	3.894	737	18,9	3.461	808	23,3
M. de Hoz . . .	2.501	645	25,8	1.347	287	21,3	1.154	358	31,0
Napalpí	11.377	2.499	22,0	5.958	1.165	19,6	5.419	1.334	24,6
Río Bermejo . .	2.767	533	19,3	1.468	262	17,8	1.299	271	20,9
Río Teuco . . .	1.652	535	32,4	885	264	29,8	767	271	35,3
Tapenaga . . .	2.571	666	25,9	1.297	321	24,7	1.274	345	27,1
Tobas	1.614	418	25,9	872	231	26,5	742	187	25,2

CUADRO XXIII

El analfabetismo en la población de 14 a 21 años inclusive, según sexo, origen y zonas

SEXO Y ORIGEN	TOTALES			ZONA URBANA		
	Total censado	Analfabetos		Total censado	Analfabetos	
		Nº	o/o		Nº	o/o
Totales	40.918	8.086	19,8	11.815	656	5,6
Argentinos	37.232	7.579	20,4	10.970	618	5,6
Extranjeros	2.955	322	10,9	663	24	3,6
Origen Desconocido	731	185	25,3	182	14	7,7
Varones	21.330	3.847	18,0	5.710	250	4,4
Argentinos	19.365	3.602	18,6	5.313	241	4,5
Extranjeros	1.577	153	9,7	312	6	1,9
Origen Desconocido	388	92	23,7	85	3	3,5
Mujeres	19.588	4 239	21,6	6 105	406	6,7
Argentinas	17.867	3.977	22,3	5.657	377	6,7
Extranjeras	1.378	169	12,3	351	18	5,1
Origen Desconocido	343	93	27,1	97	11	11,4
	ZONA CUASI-URBANA			ZONA RURAL		
Totales	2·601	293	11,3	26.502	7.137	26,9
Argentinos	2.466	284	11,5	23.796	6.677	28,1
Extranjeros	84	5	6,0	2.208	293	13,3
Origen Desconocido	51	4	7,8	498	167	33,5
Varones	1.321	131	9,9	14·299	3.466	24,2
Argentinos	1.260	128	10,2	12.792	3.233	25,3
Extranjeros	40	2	5,0	1.225	145	11,8
Origen Desconocido	21	1	4,8	282	88	31,2
Mujeres	1.280	162	12,7	12.203	3.671	30,1
Argentinas	1.206	156	12,9	11.004	3.444	31,3
Extranjeras	44	3	6,8	983	148	15,1
Origen Desconocido	30	3	10,0	216	79	36,6

CUADRO XXIV

El analfabetismo en la población de 14 a 21 años, según sexo y grupos de edades

GRUPOS DE EDADES	TOTALES			VARONES			MUJERES		
	Total censado	Analfabetos		Total censado	Analfabetos		Total censado	Analfabetos	
		Nº	o/o		Nº	o/o		Nº	o/o
Totales	40.918	8.086	19,8	21.330	3.847	18,0	19.588	4.239	21,6
14 años	6.858	1.379	20,1	3.533	632	17,9	3.325	747	22,5
15 a 19 años . .	27.749	5.587	20,1	14.540	2.741	18,9	13.209	2.846	21,5
20 y 21 años . .	6.311	1.120	17,7	3.257	474	14,6	3.054	646	21,2

CUADRO XXV

El analfabetismo en los padres censados, según sexo y jurisdicciones

JURISDICCIONES	TOTALES			PADRES			MADRES		
	Total censado	Analfabetos		Total censado	Analfabetos		Total censado	Analfabetos	
		Nº	o/o		Nº	o/o		Nº	o/o
Total	89.597	25.534	28,5	43.391	8.590	19,8	46.206	16.944	36,7
Resistencia . .	24.695	5.251	21,3	11.860	1.797	15,2	12.835	3.454	26,9
C. del Cielo . .	14.035	4.372	31,2	6.783	1.437	21,2	7.252	2.935	40,5
M. de Hoz . . .	5.641	2.152	38,1	2.729	771	28,3	2.912	1.381	47,4
Napalpí	26.108	7.601	29,1	12.727	2.396	18,8	13.381	5.205	38,9
Río Bermejo . .	6.134	2.041	33,3	2.947	698	23,7	3.187	1.343	42,1
Río Teuco . . .	3.415	1.187	34,8	1.661	435	26,2	1.754	752	42,9
Tapenaga . . .	5.923	1.704	28,8	2.900	603	20,8	3.023	1.101	36,4
Tobas	3.646	1.226	33,6	1.784	453	25,4	1.862	773	41,5

CUADRO XXVI

El analfabetismo en los padres censados, según sexo y grupos de edades

GRUPOS DE EDADES	TOTALES			PADRES			MADRES		
	Total censado	Analfabetos		Total censado	Analfabetos		Total censado	Analfabetos	
		Nº	o/o		Nº	o/o		Nº	o/o
Totales	89.597	25.534	28,5	43.391	8.590	19,8	46.206	16.944	36,7
Menos de 22 añ.	3.525	1.183	33,6	331	91	27,5	3.194	1.092	34,2
22 a 49 años .	72.347	19.399	26,8	34.268	6.055	17,7	38.079	13.344	35,0
50 y más . . .	12.876	4.623	35,9	8.506	2.372	27,9	4.370	2.251	51,5
Edad Desc. . .	849	329	38,8	286	72	25,2	563	257	45,6

CUADRO XXVII

El analfabetismo en los padres censados según sexo, origen y zonas

SEXO Y ORIGEN	TOTALES			ZONA URBANA		
	Total censado	Analfabetos		Total censado	Analfabetos	
		Nº	o/o		Nº	o/o
Totales	89.597	25.534	28,5	27.973	4.155	14,9
Argentinos	68.756	21.361	31,1	21.582	3.427	15,9
Extranjeros	20.731	4.131	19,9	6.370	724	11,4
Origen Desconocido	110	42	38,2	21	4	19,0
Varones	43.391	8.590	.19,8	13.320	1.138	8,5
Argentinos	31.402	7.145	22,8	9.630	925	9,6
Extranjeros	11.949	1.436	12,0	3.677	211	5,7
Origen Desconocido	40	9	22,5	13	2	15,3
Mujeres	46.206	16.944	36,7	14·653	3.017	20,6
Argentinas	37.354	14.216	38,1	11.952	2.502	20,9
Extranjeras	8.782	2.695	30,7	2.693	513	19,0
Origen Desconocido	70	33	47,1	8	2	25,0
	ZONA CUASI-URBANA			ZONA RURAL		
Totales	5.653	1 264	22,4	55.971	20.115	35,9
Argentinos	4.680	1.130	24,1	42.494	16.804	39,5
Extranjeros	967	132	13,7	13.394	3.275	24,5
Origen Desconocido	6	2	33,3	83	36	43,4
Varones	2.731	390	14,3	27·340	7 062	25,8
Argentinos	2.115	340	16,1	19.657	5.880	2 9,9
Extranjeros	615	50	8,1	7.657	1.175	15,3
Origen Desconocido	1	—	—	26	7	26,9
Mujeres	2·922	874	29,9	28.631	13.053	.45,6
Argentinas	2.565	790	30,8	22.837	10.924	47,8
Extranjeras	352	82	23,3	5.737	2.100	36,6
Origen Desconocido	5	2	40,0	57	29	50,9

CUADRO XXVIII

Población ocupada menor de 22 años, clasificada por grupos de edades y jurisdicciones

JURISDICCION	TOTALES			VARONES			MUJERES		
	Total censado	Trabajan		Total censado	Trabajan		Total censado	Trabajan	
		Nº	o/o		Nº	o/o		Nº	o/o
				De 6 a 13 años					
Total	67.214	4.882	7,3	34.341	3.322	9,7	32.873	1.560	4,7
Resistencia. . . .	16.268	941	5,8	8.163	655	8,0	8.105	286	3,5
Campo del Cielo .	11.371	871	7,7	5.820	634	10,9	5.551	237	4,3
Martínez de Hoz .	4.535	200	4,4	2.264	136	6,0	2.271	64	2,8
Napalpí	20.192	1.828	9,1	10.369	1.191	11,5	9.823	637	6,5
Río Bermejo . . .	4.907	259	5,3	2.546	190	7,5	2.361	69	2,9
Río Teuco	2.837	268	9,4	1.517	179	11,8	1.320	89	6,7
Tapenaga	4.349	364	8,4	2.211	224	10,1	2.138	140	6,5
Tobas	2.755	151	5,5	1.451	113	7,8	1.304	38	2,9
				De 14 a 21 años					
Total	40.918	16.615	40,6	21.330	12.646	59,3	19.588	3.969	20,3
Resistencia	11.081	4.352	39,3	5.609	3.240	57,8	5.472	1.112	20,3
Campo del Cielo .	7.355	2.919	39,7	3.894	2.264	58,1	3.461	655	18,9
Martínez de Hoz .	2.501	941	37,6	1.347	712	52,9	1.154	229	19,8
Napalpí	11.377	4.744	41,7	5.958	3.598	60,4	5.419	1.146	21,1
Río Bermejo . . .	2.767	1.031	37,3	1.468	796	54,2	1.299	235	18,1
Río Teuco	1.652	737	44,6	885	561	63,4	767	176	22,9
Tapenaga	2.571	1.105	43,0	1.297	836	64,5	1.274	269	21,1
Tobas	1.614	786	48,7	872	639	73,3	742	147	19,8

CUADRO XXIX

Población ocupada de 6 a 21 años inclusive, clasificada por sexo, grupos de edades, y actividades

ACTIVIDADES Y GRUPOS DE EDADES	TOTALES		VARONES		MUJERES	
	Número	o/o	Número	o/o	Número	o/o
I — De 6 a 13 años						
Total	4.882	100,0	3.322	100,0	1.560	100,0
Agricultura y Ganadería	3.695	75,8	2.642	79,6	1.053	67,5
Comercio	237	4,9	222	6,7	15	1,0
Industria	89	1,8	80	2,4	9	0,6
Administración Pública	4	(1)	3	(1)	1	(1)
Profesión Liberal	17	0,3	12	0,4	5	0,3
Varias	840	17,2	363	10,9	477	30,9
II — De 14 a 21 años inclusive						
Total	16.615	100,0	12.646	100,0	3.969	100,0
Agricultura y Ganadería	9.736	58,6	8.152	64,5	1.584	39,9
Comercio	2.298	13,8	2.014	15,9	284	7,2
Industria	1.678	10,1	1.596	12,6	82	2,1
Administración Pública	234	1,4	188	1,5	46	1,1
Profesión Liberal	238	1,5	160	1,3	78	2,0
Varias	2.431	14,6	536	4,2	1.895	47,7

(1) Menos de 0,1 por ciento.

CUADRO XXX

Padres ocupados, según tipo de actividad y jurisdicciones

JURISDICCION	TOTAL	TIPO DE ACTIVIDAD						
		Agric. y Ganad.	Comercio	Industria	Adminis. Pública	Profesión Liberal	Varias	Descon.
Totales	42.699	24.462	6.028	6.856	2.852	944	1·152	405
Resistencia	11.423	3.586	2.402	3.231	1.342	349	397	116
Campo del Cielo	6.741	4.775	727	487	324	176	190	62
Martínez de Hoz	2.710	1.801	264	393	80	71	80	21
Napalpí	12.626	8.748	1.496	1.061	713	236	259	113
Río Bermejo	2.910	1.668	172	748	192	33	67	30
Río Teuco	1.652	1.352	168	49	35	9	16	23
Tapenagá	2.859	1.264	566	724	117	52	115	21
Tobas	1.778	1.268	233	163	49	18	28	19
		Cifras relativas						
Totales	100,0	57,3	14,1	16,1	6,7	2,2	2,7	0,9

CUADRO XXXI

Padres censados, clasificados según ocupación, por tipo de actividades y grupos de edades

TIPOS DE ACTIVIDAD	TOTAL	GRUPOS DE EDADES						
		De 22 años	22 a 29 años	30 a 39 años	40 a 49 años	50 a 59 años	60 y más años	Edad desconoc.
Total general	43.391	331	6.405	15.572	12.291	6.345	2.161	286
Ocupados	42.699	327	6.360	15.449	12.154	6.160	1.972	277
Agricultura y Ganadería	24.462	220	3.419	8.295	7.091	3.898	1.401	138
Comercio	6.028	18	855	2.323	1.823	802	182	25
Industria	6.856	54	1.189	2.788	1.757	819	221	28
Administración Pública	2.852	8	482	1.095	876	307	67	17
Profesión Liberal	944	6	143	399	238	131	26	1
Varias	1.152	9	195	419	311	154	62	2
Desconocida	405	12	77	130	58	49	13	66
Sin ocupación	692	4	45	123	137	185	189	9

CUADRO XXXII

Padres censados, clasificados según ocupación, tipo de actividad y categorías profesionales

OCUPACION Y CATEGORIAS PROFESIONALES	TOTAL	TIPOS DE ACTIVIDAD						
		Agric. y Ganad.	Comercio	Industria	Adminis. Pública	Profesión Liberal	Varias	Descon.
Total general	43.391	—	—	—	—	—	—	—
Ocupados	42.699	24.462	6.028	6.856	2.852	944	1.152	405
Propietario	5.865	2.416	2.895	554	—	—	—	—
Profesión Liberal (1)	374	—	—	—	—	374	—	—
Direc., Jefe o Admin.	391	42	54	90	205	—	—	—
Arrendatario	14.111	14.111	—	—	—	—	—	—
Capataz	404	210	—	194	—	—	—	—
Domador o Cazador	88	88	—	—	—	—	—	—
Técnico	123	—	—	—	—	123	—	—
Viajante	252	—	252	—	—	—	—	—
Sub-Of. (2)	60	—	—	—	60	—	—	—
Empleado	4.322	134	1.578	927	1.515	168	—	—
Ag. Policía	297	—	—	—	297	—	—	—
Obrero (3)	2.504	—	470	1.706	317	11	—	—
Peón (4)	13.058	7.461	440	3.385	458	268	1.046	—
Servicio doméstico	94	—	—	—	—	—	94	—
Repartidor	139	—	139	—	—	—	—	—
Vendedor ambulante	212	—	200	—	—	—	12	—
Desconocido	405	—	—	—	—	—	—	405
Sin ocupación	692	—	—	—	—	—	—	—
Rentista	87	—	—	—	—	—	—	—
Jubilado	129	—	—	—	—	—	—	—
Desocupado	361	—	—	—	—	—	—	—
Incapaz	115	—	—	—	—	—	—	—

(1) Médico, abogado, contador, religioso, etc.
(2) Militar o policial.
(3) Calificado o semi-calificado.
(4) Incluye changadores, cuidadores de coches, aprendices y ordenanzas.

CUADRO XXXIII

HACINAMIENTO COLECTIVO

Número de casos de familias que conviven con otras en una misma casa, clasificados por zonas y jurisdicciones

ZONAS Y JURISDICCION	CONVIVENCIA SIN HACINAMIENTO			CONVIVENCIA CON HACINAMIENTO			
	TOTAL	De 2 familias por casa	De 3 familias por casa	TOTAL	De 4 a 6 familias por casa	De 7 a 10 familias por casa	De 11 y más fam. por casa
Total	3.913	3.402	511	341	266	69	6
Urbana	1.810	1.552	258	112	100	12	—
Cuasi-Urbana	277	262	15	3	3	—	—
Rural	1.826	1.588	238	226	163	57	6
Total	3.913	3.402	511	341	266	69	6
Resistencia	1.391	1.209	182	75	64	11	—
Campo del Cielo	484	435	49	37	28	7	2
Martínez de Hoz	170	153	17	9	6	3	—
Napalpí	998	855	143	129	97	29	3
Río Bermejo	353	300	53	41	30	11	—
Río Teuco	138	121	17	15	12	2	1
Tapenaga	254	215	39	29	23	6	—
Tobas	125	114	11	6	6	—	—

CUADRO XXXIV

HACINAMIENTO COLECTIVO

Número de familias que conviven con otras en la misma casa y número de las afectadas por el hacinamiento colectivo, clasificadas por zonas y jurisdicciones

ZONAS Y JURISDICCION	Nº total de fam. censadas	NUMERO DE FAMILIAS AFECTADAS POR EL HACINAMIENTO COLECTIVO					Número total de familias que conviven con otras en una misma casa	
		TOTAL		En casos de 4 a 6 familias por casa	En casos de 7 a 10 familias por casa	En casos de 11 o más familias por casa		
		Número	o/o				Número	o/o
Totales	48.374	1.850	3,8	1.236	541	73	10.187	21,1
Urbana	15.090	531	3,5	438	93	—	4.409	29,2
Cuasi-Urbana	3.050	13	0,4	13	—	—	582	19,1
Rural	30.234	1.306	4,3	785	448	73	5.196	17,2
Totales	48.374	1.850	3,8	1.236	541	73	10.187	21,1
Resistencia	13.298	370	2,8	287	83	—	3.334	25,1
Campo del Cielo	7.809	213	2,7	131	56	26	1.230	15,8
Martínez de Hoz	3.044	54	1,8	27	27	—	411	13,5
Napalpí	13.959	726	5,2	463	227	36	2.865	20,5
Río Bermejo	3.320	222	6,7	137	85	—	981	29,5
Río Teuco	1.873	85	4,5	57	17	11	378	20,2
Tapenaga	3.140	152	4,8	106	46	—	699	22,3
Tobas	1.931	28	1.5	28	—	—	289	15,0

CUADRO XXXV

HACINAMIENTO INDIVIDUAL

Familias cuyos miembros duermen todos en una pieza, clasificadas por zonas y jurisdicciones

ZONAS Y JURISDICCION	Total de familias censadas	NUMEROS DE CASOS EN QUE CONVIVEN				
		Total		4 y 5	6 a 8	9 y más
		Número	o/o	PERSONAS		
Total	48.374	26.129	54,0	12.745	10.142	3.242
Urbana	15.090	6.198	41,1	3.663	2.030	505
Cuasi-Urbana	3.050	1.494	49,0	780	560	154
Rural	30.234	18.437	61,0	8.302	7.552	2.583
Total	48.374	26.129	54,0	12.745	10.142	3.242
Resistencia	13.298	6.338	47,7	3.433	2.292	613
Campo del Cielo	7.809	3.975	50,9	1.874	1.612	489
Martínez de Hoz	3.044	1.889	62,1	801	788	300
Napalpí	13 959	8.052	57,7	3.856	3.172	1.024
Río Bermejo	3.320	2.000	60,2	889	811	300
Río Teuco	1.873	1.053	56,2	484	409	160
Tapenaga	3.140	1.699	54,1	864	638	197
Tobas	1.931	1.123	58,2	544	420	159

GOBERNACION DE CHUBUT

GOBERNACION DE CHUBUT

I

INFORMACION DEMOGRAFICA

1. — *Su situación geográfica, superficie, población total censada y densidad.* — La Gobernación de Chubut se halla en la región patagónica y su posición geográfica queda determinada entre los 42º y los 46º de latitud sur y entre los 63º 33' y los 72º 8' de longitud al oeste de Greenwich.

La superficie total del territorio es de 225.500 k^2, y sus límites son, por el norte, el Río Negro; por el este, el Océano Atlántico; por el sur, Santa Cruz y por el oeste la República de Chile. A los efectos administrativos, la Gobernación de Chubut está dividida en 15 departamentos, siendo la ciudad de Rawson su capital.

La población total censada, es decir, la suma del grupo de menores de 22 años más el de sus padres (de 22 ó más años de edad), alcanzó a 61.099 personas. La densidad de la población censada, para todo el territorio fué, pues, de sólo 0,3 personas por Km^2. Se estima, por otra parte, que la densidad total es de sólo 0,4 habitantes por km^2.

En el cuadro I se detalla la nómina de los departamentos que integran el territorio, la superficie de los mismos, la población total censada en cada uno de ellos y la correspondiente densidad por km^2.

2. — *La población menor de 22 años de edad.* — La población menor de 22 años de edad, alcanzaba a 39.351 personas en abril de 1943. En el cuadro II se puede ver el total que de este grupo correspondía a cada departamento, ocupando el primer lugar, por la importancia del número, el de Escalante, con 8.633 personas.

En 1895, al levantarse el Segundo Censo General, el grupo de menores de 22 años era de 1.978. En 1914, el Tercer Censo General, dió 11.308 personas en ese grupo residentes en este territorio. El crecimiento absoluto entre 1914 y 1943, para este grupo, ha sido por lo tanto de 28.043 personas, lo que representa un aumento relativo de un 248,0 por ciento del total anotado en aquella primera fecha.

De las 39.351 personas que integraban el grupo de menores de 22 años, 19.944 eran varones y 19.357 eran mujeres, lo que da una tasa de masculinidad de 103,3. La masculinidad en el grupo de los menores de 1 año fué de 102,7; en el grupo de hasta 4 años fué de 100,1, pues se censaron 5.470 varones y 5.467 mujeres y en el grupo de 15 a 21 años

de edad, fué de 110,6, pues se censaron 4.901 varones y 4.433 mujeres. En el cuadro II se detallan los resultados de la clasificación de menores de 22 años por sexo, origen, grupos de edades y jurisdicciones.

Desde el punto de vista del origen de la población comprendida en este grupo de edades, la casi totalidad de ella es argentina, pues los nacidos en el país suman 37.712, es decir el 95,8 por ciento, mientras que los extranjeros eran 1.170, ó sea el 3,0 por ciento. De 469 censados se desconoce su origen.

En el cuadro III se da la distribución porcentual de argentinos y extranjeros en cada departamento, pudiendo notarse que la más alta proporción de argentinos corresponde al departamento de Telsen —con el 99,4 por ciento— y la menor al de Escalante, con un 91,0 por ciento de nacidos en el país. En esta última jurisdicción se hallaba la mayor proporción de extranjeros, que representaban el 8,3 por ciento del total.

En el cuadro IV se registra la población menor de 22 años de todo el territorio de Chubut, clasificada por edades, sexo y origen.

3. — *Los padres censados.* — El total de padres que fueron censados, es decir, de aquellos que tenían hijos o pupilos menores de 22 años de edad, alcanzó a 22.330, de los cuales, 10.897 eran varones y 11.433 eran mujeres, como se registra en el cuadro V. La relación entre uno y otro sexo, era, pues, de 95,3 padres censados por cada 100 madres censadas. Esta relación está por encima de la media para todo el país, que es de 90,7.

El departamento en que la relación está más equilibrada es el de Telsen, con 101 padres por cada 100 madres censadas, siendo de notar que el número de padres excede al de madres. En cambio Rawson arroja la tasa más baja, con 91,5, es decir, que es el departamento que da la más alta proporción de hogares que están al solo cargo de la madre.

Puede verse en el cuadro VI la relación entre el número de padres y de madres censados en cada departamento.

La clasificación de los padres censados de acuerdo a las edades, da para el grupo de los que eran menores de 22 años, 19 varones y 563 mujeres. En el grupo de padres de 22 a 29 años de edad se censaron 1.088 varones y 3.203 mujeres y en el de 30 a 39 años de edad 3.481 varones y 3.892 mujeres. En los grupos de edades mayores al último referido, el número de varones supera al de mujeres. Así, entre los padres de 40 a 49 años de edad, 3.423 eran varones y 2.482 mujeres; entre los de 50 a 59 años, 2.043 eran varones y 962 mujeres; entre los de 60 a 69 años los primeros llegaban a 659, siendo las mujeres sólo 178. Se registraron también 112 padres y 26 madres mayores de 70 años.

La distribución de los padres según su origen da, en el territorio de Chubut, mayoría para los argentinos, aunque no en la proporción que se registra entre los menores de 22 años de edad.

Así, sobre 22.330 padres censados, 13.097 eran argentinos —el 58,6 por ciento del total—, 9.215 eran extranjeros —el 41,3 por ciento— y de 18 se desconocía su origen. Como puede verse en el cuadro VII, la jurisdicción que arroja mayor proporción de padres argentinos es Gastre, con 81,6 por ciento, siguiéndole Mártires, con un 79,7 por ciento de argentinos. El departamento de Escalante, por el contrario, es aquel en que los argentinos dan menor proporción, estando en minoría con respecto a los extranjeros, pues sólo representan un 43,6 por ciento del total.

Entre los padres varones la proporción de extranjeros es mayor que entre las mujeres, pues en aquéllos es de un 50,4 por ciento del total

para todo el territorio, con un máximo de 61,6 por ciento en Escalante; mientras que para las últimas es de sólo 32,6 por ciento en el total del territorio, con un máximo de 51,3 en el mismo departamento.

La clasificación de los padres según su origen y edades muestra claramente la influencia que ha ejercido la inmigración en las generaciones hoy mayores, dando una decidida preponderancia a los extranjeros sobre los nacionales. Al mismo tiempo, puede verse cómo los argentinos aumentan su proporción en las edades más jóvenes constituyendo mayoría desde el grupo de 30 a 39 años hacia abajo.

Como puede verse en el cuadro VIII, entre los padres menores de 22 años, los argentinos nativos representan el 90,7 por ciento del total y los extranjeros el 9,3. En los padres con edades entre 22 y 29 años, los argentinos representan el 86,4 por ciento y entre los de 30 a 39 años de edad el 64,1 por ciento del total. A partir de este grupo de edades los extranjeros están en mayoría, pues eran el 55,5 por ciento de los padres con edades entre 40 y 49 años, el 65,5 por ciento de los del grupo de 50 a 59 años, el 64,8 por ciento del de 60 a 69, y el 60,9 por ciento de los del grupo de mayores de 70 años de edad.

4. — *Población rural y urbana.* — En el Chubut, la mayor parte de los habitantes se hallan radicados en el campo. La clasificación de la población en urbana, cuasi-urbana y rural, da los siguientes resultados para todo el territorio: 13.013 personas menores de 22 años y 9.272 padres vivían en las zonas urbanas, es decir, en pueblos de 2.000 ó más habitantes; 4.024 menores de 22 años y 2.367 padres estaban radicados en las zonas cuasi-urbanas; y 22.314 menores de 22 años y 10.691 padres se hallaban domiciliados en la zona rural, o sea, vivían en pueblos o villas de menos de 500 habitantes o en el campo. Estas cifras traducen la siguiente distribución proporcional de la población, de acuerdo al lugar de su residencia: en las zonas urbanas el 33,1 por ciento de los menores de 22 años y el 41,5 por ciento de los padres censados; en las cuasi-urbanas el 10,2 por ciento y el 10,6 por ciento de esos dos grupos, respectivamente; y en las rurales el 56,7 por ciento de los menores de 22 años y el 47,9 por ciento de los padres.

La mayor proporción de población urbana correspondió al departamento de Escalante, en el que se halla la población de Comodoro Rivadavia, dentro de cuyos límites se censaron el 82,8 por ciento de los menores de 22 años y el 83,9 por ciento de los padres del departamento.

El cuadro IX muestra la población censada, clasificada por sexo, zona en que vive y jurisdicción.

II

INSTRUCCION

1. — *Instrucción primaria. Concurrencia a la escuela.* — La concurrencia a la escuela de los niños en edad escolar en el territorio de Chubut ha progresado muy considerablemente en los últimos años.

Al levantarse el Segundo Censo General, en el año 1895, de la población en edad escolar, que ascendía a 697 niños, sólo concurrían a la escuela 237, ó sea el 34,0 por ciento. En 1914, el Tercer Censo General registró un pequeño aumento en la concurrencia a las aulas, pues del

total de 3.834 niños de 6 a 15 años de edad, 1.389, ó sea el 36,2 por ciento asistían a la escuela.

En 1943, sobre un total de 15.147 niños en edad escolar con que contaba el territorio, 10.175 concurrían a la escuela, es decir un 67,2 por ciento —tasa ésta que evidencia un notable progreso con relación a la de 1914—; 1.193 habían asistido pero ya no concurrían más a la escuela y 3.779, ó sea el 24,9 por ciento nunca habían estado inscriptos en un establecimiento de enseñanza. De estos últimos, sólo 184 habían recibido enseñanza en forma privada.

La mayor proporción de niños de 6 a 13 años de edad concurrentes a la escuela corresponde al departamento de Gaimán, con un 90,0 por ciento del total, siguiéndole Rawson, con un 89,1 por ciento. La más baja tasa de concurrencia a la escuela se registró en el departamento de Paso de los Indios, con sólo un 23,1 por ciento del total. Al departamento de Mártires corresponde la mayor proporción, —un 64,7 por ciento— de niños en edad escolar que nunca fueron a la escuela.

Entre los censados mayores de 14 años se registra un corto número que todavía concurría a la escuela primaria y que, como puede verse en el cuadro XII, en su mayoría cursan grados superiores.

Sobre 11.026 jóvenes de 14 a 21 años inclusive, censados en todo el territorio, asistían a la escuela 993 —un 9,0 por ciento—; habían concurrido anteriormente 8.076, ó sea el 73,3 por ciento; y nunca habían ido a la escuela 1.957 jóvenes, es decir, el 17,7 por ciento del total. De estos últimos 110 habían recibido enseñanza en forma privada.

El departamento de Telsen es la jurisdicción que tiene más alta proporción de jóvenes de 14 a 21 años de edad que nunca fueron a la escuela, pues éstos representan el 56,5 por ciento del total censado. Le sigue muy de cerca el departamento de Gastre con un 54,4 por ciento. El departamento de Rawson ostenta, a su vez la mayor proporción de jóvenes que concurrieron a la escuela —90,3 por ciento— y la menor de los que nunca fueron a ella, es decir, el 2,5 por ciento.

El cuadro X registra estos resultados: las personas censadas clasificadas por sexo, grupos de edades, concurrencia a la escuela y jurisdicciones.

2. — *Tipo de escuela y grado a que concurre la población escolar.* — De los 10.175 niños de 6 a 13 años inclusive, que concurrían a la escuela primaria, 9.322 estaban inscriptos en establecimientos oficiales —el 91,6 por ciento—, incluyendo 16 niños que concurrieron a escuelas fiscales provinciales, situadas en estas jurisdicciones. En escuelas particulares figuran inscriptos 816 niños, o sea el 8,0 por ciento; y de 37 se desconocía el tipo de establecimiento a que concurrían.

Entre los mayores de 14 años que todavía asistían a la escuela primaria la proporción de los inscriptos en escuelas oficiales era algo menor que la registrada en el grupo en edad escolar. Sobre 993 alumnos, 902, o sea el 90,8 por ciento, lo eran de establecimientos oficiales y 86, ó sea el 8,7 por ciento, lo eran de particulares, como puede verse en el cuadro XI.

La clasificación por grados a que concurría la población escolar es la siguiente: 3.158 estaban inscriptos en primero inferior, o sea el 28,2 por ciento; 2.350 en primero superior, o sea el 21,0 por ciento; 1.853 estaban en segundo grado, es decir el 16,6 por ciento; y 1.485 en tercero, o sea el 13,3 por ciento. En los tres grados superiores la inscripción era

DENSIDAD DE LA POBLACION CENSADA

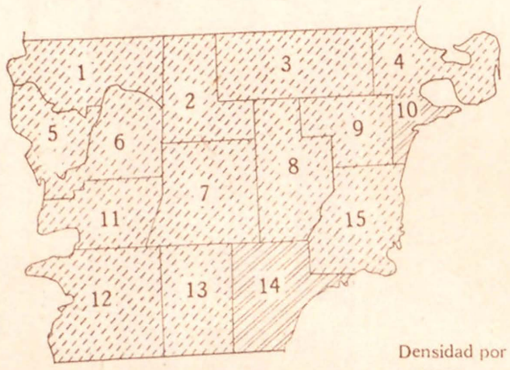

Densidad por km.²



Chubut

1 Cushamen
2 Gastre
3 Telsen
4 Biedma
5 Futa Leufú
6 Languiñeo
7 Paso de Indios
8 Mártires
9 Gaimán
10 Rawson
11 Tehuelches
12 Río Senguerr
13 Sarmiento
14 Escalante
15 F. Ameghino

ORIGEN DE LA POBLACION CENSADA

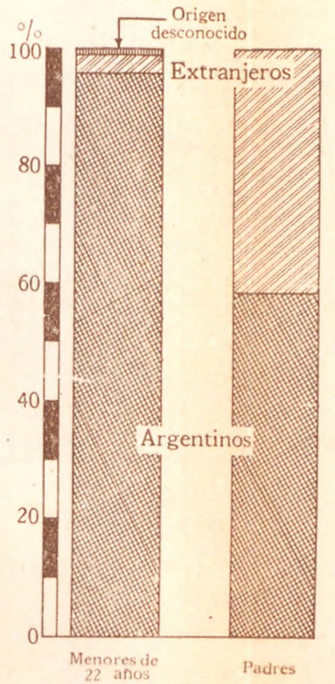

LOS PADRES CENSADOS SEGUN ORIGEN Y EDADES



DISTRIBUCION DE LA POBLACION CENSADA POR ZONAS

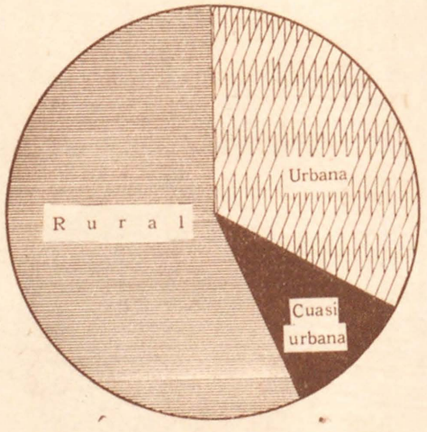

Menores de 22 años

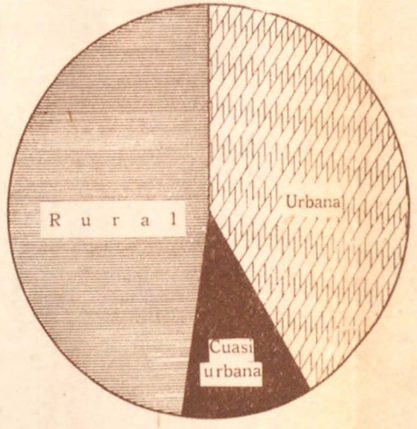

Padres

HACINAMIENTO INDIVIDUAL

Familias que viven en una sola pieza

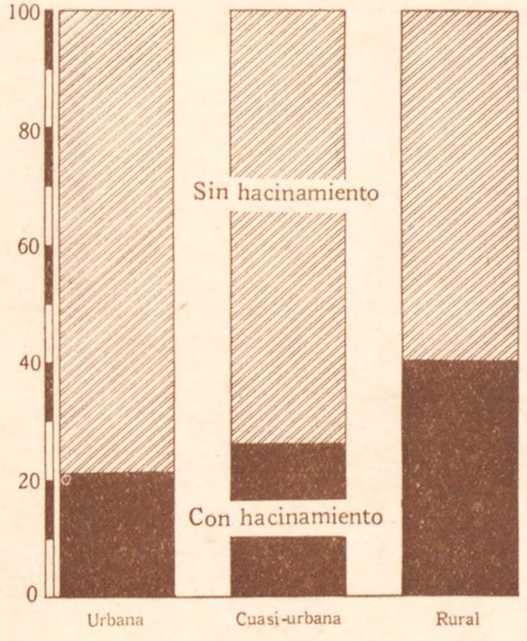

CONCURRENCIA DE LA POBLACION DE 6 A 13 AÑOS A LA ESCUELA PRIMARIA

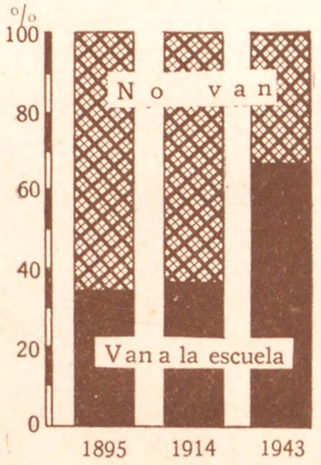

ALUMNOS INSCRIPTOS

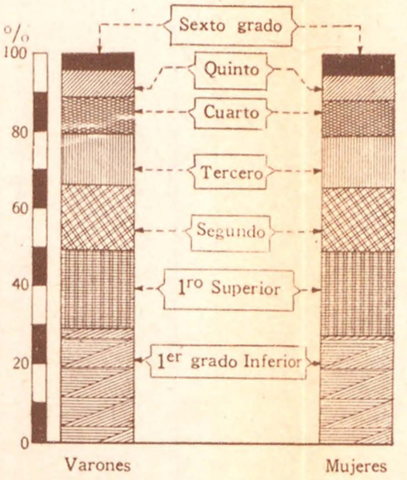

POBLACION MAYOR DE 14 AÑOS QUE CONCURRIO A LA ESCUELA SEGUN EL ULTIMO GRADO APROBADO

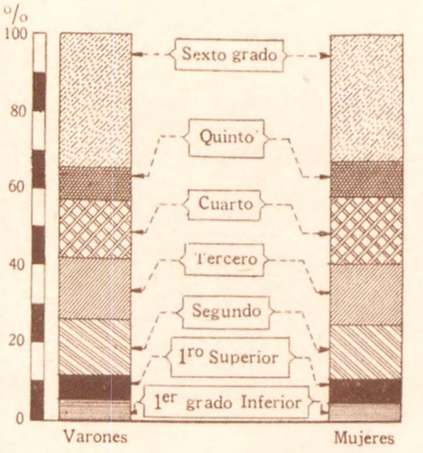

POBLACION MAYOR DE 14 AÑOS QUE ABANDONO LA ESCUELA SEGUN CAUSAS DEL ABANDONO

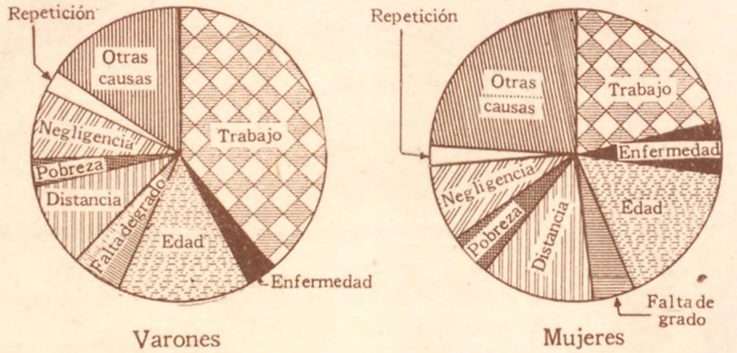

POBLACION MAYOR DE 14 AÑOS QUE NUNCA FUE A LA ESCUELA SEGUN CAUSAS DE NO CONCURRENCIA

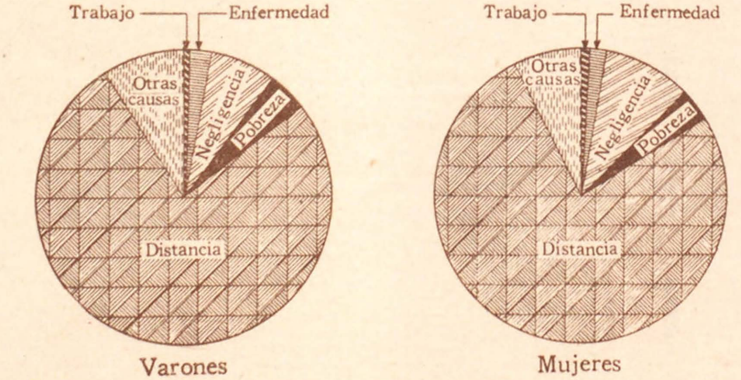

POBLACION MAYOR DE 14 AÑOS QUE RECIBE ENSEÑANZA ESPECIALIZADA

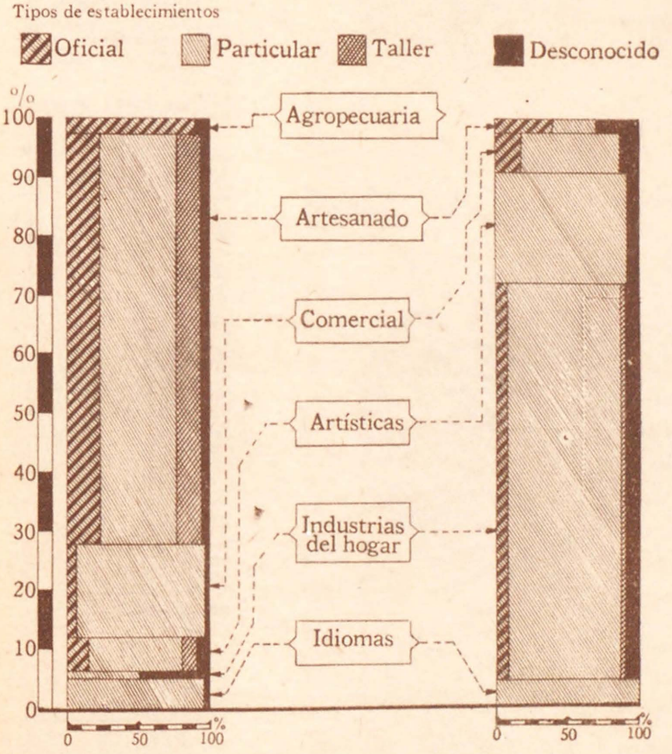

ANALFABETISMO EN LA POBLACION CENSADA POR DEPARTAMENTOS

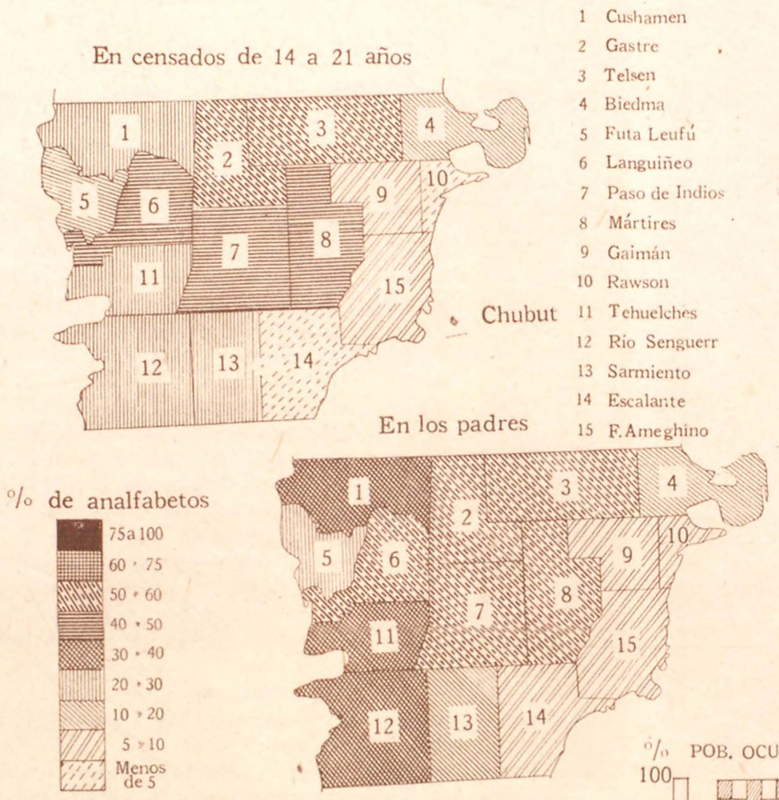

EL ANALFABETISMO SEGUN ZONAS

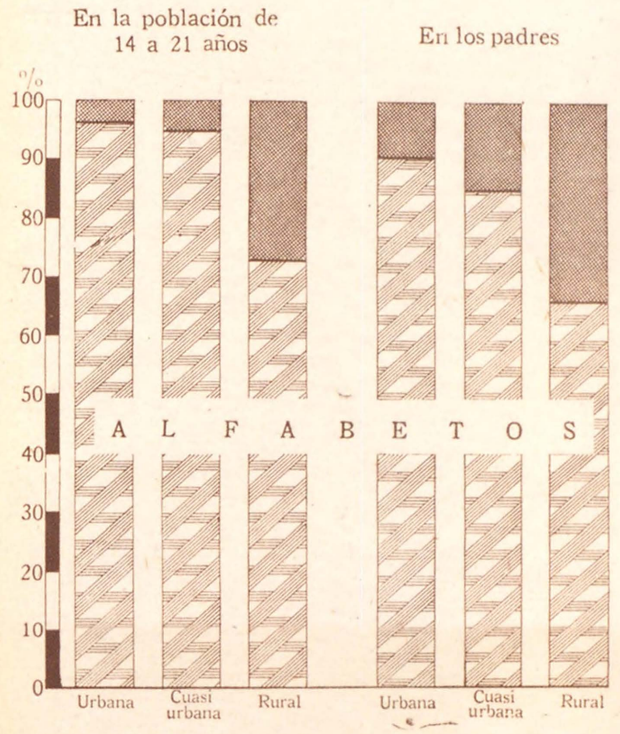

PROPORCION DE VARONES Y MUJERES DE 14 A 21 AÑOS QUE TRABAJAN

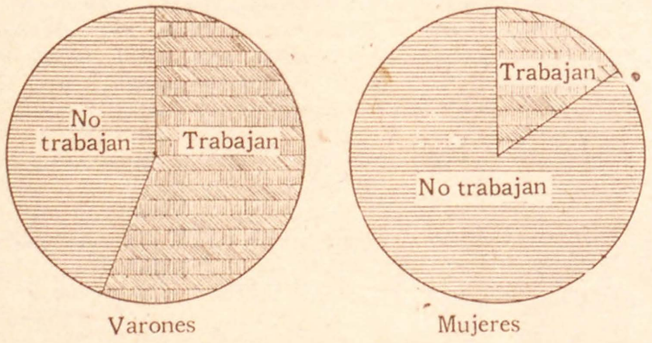

% POB. OCUP. DE 14 A 21 AÑOS SEG. SEXOS Y ACTIVIDADES

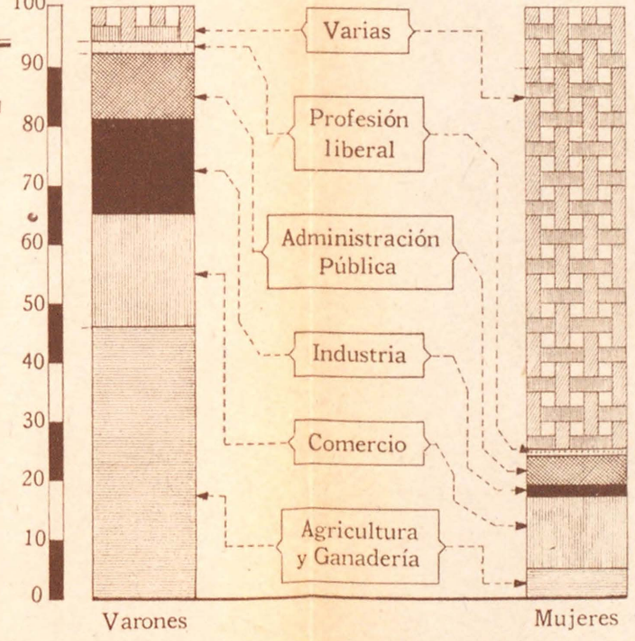

PADRES OCUPADOS SEGUN ACTIVIDADES

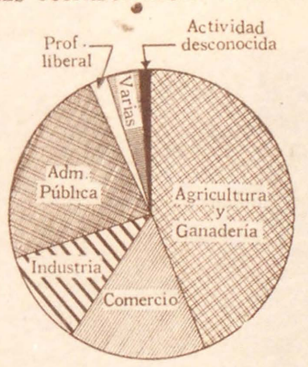

de 1.035 para cuarto grado; de 754 para quinto y de 533 para sexto grado. Estos datos se registran en el cuadro XII.

3. — *La población de 14 a 21 años que había concurrido a la escuela. Número de los que terminaron el ciclo primario y de los que lo interrumpieron.* — En el grupo de población de 14 a 21 años de edad, sobre 8.076 jóvenes que habían concurrido a la escuela primaria, 2.702, o sea el 33,5 por ciento, terminaron el curso; y 5.374, ó sea el 66,5 por ciento, lo interrumpieron antes de finalizar el sexto grado. Cabe señalar, que en los departamentos de Cushamen, Gastre y Mártires, menos del 5 por ciento había dado fin al curso primario. Escalante, que ostenta la mejor proporción a este respecto, registró un 55,8 por ciento del total de censados con su curso primario completo.

Como puede verse en el cuadro XIII, los varones registran una tasa ligeramente superior a las mujeres, pues entre los primeros terminaron el curso el 34,2 por ciento y entre las últimas sólo el 32,6 por ciento.

4. — *Ultimo grado aprobado por la población que fué a la escuela.* — La clasificación de los 8.076 jóvenes de 14 a 21 años que habían asistido a la escuela de acuerdo al último grado aprobado ha dado los siguientes resultados: 414, ó sea el 5,1 por ciento, aprobaron sólo el primer grado inferior; y 498, el 6,2 por ciento, tenían aprobado hasta el primer grado superior. El grupo más numeroso era el correspondiente a los que habían aprobado hasta el sexto grado inclusive, pues alcanzaban a 2.702, es decir, un 33,4 por ciento, siguiéndole en importancia de número los que tenían hasta el cuarto grado, con 1.297 personas, o sea el 16,1 por ciento. En el cuadro XIV se detallan estos resultados para cada departamento.

5. — *Causas de la deserción escolar.* — Como puede verse en el cuadro XIII, sobre 8.076 jóvenes de 14 a 21 años que habían asistido a la escuela, 5.374, ó sea el 66,5 por ciento, habían interrumpido su concurrencia sin aprobar el sexto grado. Se había visto, igualmente, que esta alta proporción era sensiblemente igual con relación a los varones o a las mujeres.

En el cuadro XV se clasifican los 5.374 jóvenes que interrumpieron su concurrencia a la escuela primaria, de acuerdo a las causas que la motivaron y haciendo mención de las más importantes por el número de casos registrados. Esta clasificación arroja los siguientes resultados: 1.623, o sea el 30,2 por ciento, abandonaron la escuela por tener que trabajar, de los cuales 1.066 eran varones —un 38,9 por ciento del respectivo total— y 557 eran mujeres, es decir, el 21,2 por ciento del total de éstas. Hubo 240 casos de abandono por enfermedad, de los cuales 85 eran varones y 155 eran mujeres.

La edad como causal de deserción aparece con 828 casos, un 15,4 por ciento del total; y le siguen luego: la distancia de la escuela al hogar, con 583 casos, de los cuales 258 eran varones y 325 mujeres; la falta de grado, con 276 casos registrados; la pobreza con 213 casos, —89 varones y 124 mujeres—; la negligencia de los padres con 428 casos —209 varones y 219 mujeres— y la repetición de grados, con 59 varones y 58 mujeres.

6. — *La población de 14 a 21 años de edad que nunca fué a la escuela y causas de la no concurrencia.* — La población que había so-

brepasado la edad de asistencia obligatoria a la escuela primaria sin haber concurrido a la misma, es decir el grupo de 14 a 21 años de edad inclusive, alcanzaba en Chubut, como se ha visto anteriormente, a 1.957 jóvenes, de los cuales 957 eran varones y 1.000 mujeres.

El examen de las causas que motivaron su ausencia de las aulas muestra que la distancia que deberían haber recorrido los niños para trasladarse a la escuela ha sido el principal obstáculo que motivó su no concurrencia. Es decir, que 1.500 casos, el 76,7 por ciento del total, corresponden a esta causal, siendo muy similar la proporción para los dos sexos —el 76,8 por ciento de los varones y el 76,5 de las mujeres—. Las otras causas son de muy poca importancia proporcional, siendo la más importante la negligencia de los padres, que representa el 8,6 por ciento del total, como puede verse en el cuadro XVI.

7. — *Enseñanza secundaria.* — En el grupo de niños en edad escolar se registran, como es lógico, muy pocos estudiantes de los cursos secundarios. Para el total de este grupo y del territorio se tienen 70 estudiantes, de los cuales 36 son varones y 34 mujeres.

En cambio, en el grupo de jóvenes de 14 a 21 años de edad se registran 435 alumnos secundarios en todo el territorio, de los cuales 232 eran varones y 203 mujeres, según se detalla en el cuadro XVII.

El censo dió asimismo 227 jóvenes de 14 a 21 años que habían asistido anteriormente a establecimientos secundarios, de los cuales 106 eran varones y 121 mujeres.

8. — *Enseñanza universitaria.* — Aunque en el territorio de Chubut no existen institutos universitarios, 38 jóvenes de edades entre 14 y 21 años eran alumnos de universidades de otras regiones del país, de los cuales 35 eran varones y 3 mujeres, como puede verse en el cuadro XVIII.

9. — *Enseñanza especializada.* — Recibían enseñanza especializada en el momento del censo 179 niños en edad escolar, de los cuales 55 eran varones y 124 mujeres. En el grupo de 14 a 21 años de edad recibían enseñanza especializada en todo el territorio 769 personas, de las cuales 346 eran varones y 423 mujeres. Entre los primeros la mayor proporción correspondía al artesanado, con un 69,6 por ciento y entre las mujeres a las industrias del hogar, con un 67,6 por ciento del total, como puede verse en el cuadro XIX.

En el grupo de varones de 14 a 21 años de edad, 70 censados concurrían a establecimientos oficiales; 208 concurrían a escuelas particulares y 44 aprendían en talleres. Entre las mujeres, la proporción en que se distribuían de acuerdo al tipo de establecimiento a que concurrían era la siguiente: 336, ó sea el 79,4 por ciento, aprendían en escuelas particulares y 33 en oficiales, según se detalla en el cuadro XX.

Entre los censados de 14 a 21 años habían recibido enseñanza especializada 487 jóvenes, de los cuales 170 eran varones y 317 mujeres. Entre los varones predominaban los que habían seguido cursos de artesanado, con 112 casos. Entre las mujeres, en cambio, la gran mayoría correspondía a las industrias del hogar, como puede verse en el cuadro XXI.

III

EL ANALFABETISMO

1. — *El analfabetismo de la población de 14 a 21 años inclusive.* — Sobre un total de 11.026 personas comprendidas en este grupo de edades, se registraron 1.880 analfabetos, es decir, el 17,1 por ciento. Desde el punto de vista del sexo, la proporción de analfabetos entre los varones era de un 16,4 por ciento y entre las mujeres de un 17,8 por ciento. Sin embargo, como puede verse en el cuadro XXII, en algunos departamentos las tasas correspondientes al analfabetismo de las mujeres eran menores que las de los varones.

En el departamento de Gastre se registran las tasas más altas del analfabetismo de todo el territorio, siendo de un 55,9 por ciento la del total del grupo y de un 56,9 por ciento la del de las mujeres. Solamente Rawson, tiene la tasa más baja del analfabetismo con un 2,5 por ciento para todo el grupo y un 2,1 por ciento para el de los varones solamente.

Desde el punto de vista de las zonas en que vivían los censados, la clasificación de los mismos da los siguientes resultados: sobre 4.203 censados en las zonas urbanas, eran analfabetos 157, ó sea el 3,7 por ciento; en las zonas cuasi-urbanas la tasa sube a un 4,9 por ciento, pues sobre 1.190 personas se registraron 58 analfabetos y en las zonas rurales sube hasta un 29,6 por ciento, pues sobre 5.633 censados resultaron 1.665 analfabetos, como puede verse en el cuadro XXIII.

Según resulta de ese mismo cuadro, el origen de los censados influye considerablemente en la modificación de las tasas, ya que la de de los argentinos es de un 17,7 por ciento y la de los extranjeros es de un 5,4 por ciento.

En el cuadro XXIV se detallan los resultados de clasificar el analfabetismo de la población de 14 a 21 años inclusive, por grupos de edades y sexo. Como puede verse, las tasas se mantienen sin alteraciones muy pronunciadas en los respectivos grupos.

2. — *El analfabetismo en los padres censados.* — De los 22.330 padres censados en todo el territorio, 4.879 eran analfabetos, es decir, el 21,8 por ciento del total. Entre los varones la tasa era de un 15,5 por ciento y entre las mujeres, bastante más elevada, llegaba al 27,9 por ciento.

La tasa más alta del analfabetismo corresponde al departamento de Gastre, con un 57,4 por ciento para el total de padres y con un 73,0 por ciento para el grupo de las madres solamente, como se detalla en el cuadro XXV.

Entre los padres menores de 22 años la tasa del analfabetismo es de un 24,9 por ciento; entre los del grupo de 22 a 49 años de edad es de un 20,1 por ciento y entre los del grupo de mayores de 50 años es de un 28,2 por ciento como se registra en el cuadro XXVI.

Desde el punto de vista del origen de los padres, la clasificación arroja diferencias entre argentinos y extranjeros, ya que la tasa del analfabetismo de los primeros es de un 24,6 por ciento y la de los segundos es de un 17,9.

La discriminación de los censados de acuerdo a las zonas en que viven, da la misma proporción ascendente de la ciudad al campo, que arrojó el grupo de 14 a 21 años de edad.

En las zonas urbanas, sobre 9.272 padres, eran analfabetos 864, o sea un 9,3 por ciento. En las zonas cuasi-urbanas se registran 348 analfabetos sobre un total de 2.367 padres, es decir, el 14,7 por ciento y en las zonas rurales, sobre 10.691 padres, 3.667, es decir el 34,3 por ciento, eran analfabetos, según se registra en el cuadro XXVII.

IV

OCUPACION

1. — *De los censados de 6 a 21 años de edad, inclusive.* — En el grupo de censados de 6 a 13 años de edad, es decir, de los que se hallaban en edad escolar se registraron 368 personas ocupadas sobre un total de 15.147 ó sea el ,4 por ciento. La discriminación por sexo da 273 varones sobre un total de 7.633, es decir el 3,6 por ciento y 95 mujeres sobre un total de 7.514, es decir el 1,3 por ciento.

En el grupo de 14 a 21 años, inclusive, ya sobrepasada la edad escolar, la proporción de personas ocupadas aumenta considerablemente. Sobre un total de 11.026 censados, 4.008, o sea un 36,4 por ciento, se hallaban ocupados. Entre los varones la proporción de ocupados es mucho más elevada que entre las mujeres, pues entre éstos estaban ocupados el 55,8 por ciento y entre las últimas sólo el 15,3 por ciento, como se detalla en el cuadro XXVIII.

La mayor proporción ocupada en el grupo de 14 a 21 años de edad, corresponde al departamento de Ameghino, con un 49,5 por ciento del total censado. En este departamento la ocupación entre los varones alcanza al 64,7 por ciento del respectivo grupo. Con relación a los varones solamente, el departamento que registró más alto grado de ocupación fué Mártires, con un 73,1 por ciento del total y con relación a las mujeres fué Ameghino, con el 30,0 por ciento.

La clasificación de los censados de 6 a 13 años que estaban ocupados según el tipo de actividad en que se desempañaban da 116 para las actividades agropecuarias y 139 en el grupo de las actividades varias, correspondiendo a los otros grupos cifras mucho menores, como puede verse en el cuadro XXIX.

En el grupo de 14 a 21 años de edad, sobre 4.008 personas ocupadas, corresponden a las actividades agropecuarias 1.479, un 36,9 por ciento; 542 a las industriales y 719 a las comerciales. En el grupo de actividades varias, se registraron 809 casos. Entre los varones el 45,0 por ciento está ocupado en actividades del campo, el 16,6 por ciento en industriales y el 19,4 por ciento en comerciales. En cambio, entre las mujeres, la casi totalidad —el 75,2 por ciento— se hallaban en los grupos de actividades varias.

2. — *De los padres.* — De los 10.897 padres varones censados en el Chubut, estaban ocupados 10.700 o sea un 98,2 por ciento. Los 197 padres que no trabajaban se clasifican, a su vez en 32 rentistas, 22 jubilados, 106 desocupados y 37 incapacitados físicamente. La clasificación de los padres ocupados de acuerdo a las actividades en que trabajaban dan mayoría para las de carácter agropecuario. En efecto, sobre 10.700

convivencia de 6 a 8 personas por pieza y por familia y 258 casos de convivencia de 9 o más personas por pieza.

Como puede verse en el cuadro XXXV el departamento que dió la más alta tasa de hacinamiento individual es Languiñeo, con un 58,9 por ciento del total de familias censadas.

El departamento cuyos resultados son más bajos es el de Gaimán en el cual la proporción de familias que vivían en estado de hacinamiento individual llegaba al 17,2 por ciento.

CUADROS

CUADRO I

La población total censada, clasificada por departamentos, y su correspondiente densidad por Km.2

DEPARTAMENTOS	SUPERFICIE Km2.	POBLACION CENSADA	
		Total	Por Km2.
Total	225.500	61.099	0,3
Ameghino	17.000	552	0,3
Biedma	12.975	2.605	0,2
Gushamen	17.000	7.183	0,4
Escalante	14.450	15.188	1,1
Futaleufú	9.300	7.428	0,8
Gaimán	10.055	4.185	0,4
Gastre	15.250	2 507	0,2
Languiñeo	15.373	2.831	0,2
Mártires	15.505	790	0,1
Paso de los Indios	21.668	1.774	0,1
Rawson	4.020	6.075	1,5
Río Senguer	23.437	3.289	0,1
Sarmiento	14.650	2.248	0,2
Tehuelches	15.125	2.458	0,2
Telsen	19.692	1.886	0,1

CUADRO II

Población menor de 22 años, por grupos de edades, sexo, origen y jurisdicciones

JURISDICCIONES Y ORIGEN	TOTALES			SEXO Y GRUPOS DE EDADES, EN AÑOS									
	Total general	Varones	Mujeres	0 - 4		5 - 9		10 - 14		15 - 21		Edad desc	
				V.	M.	V.	M.	V.	M.	V.	M.	V.	M
Total	39.351	19.994	19.357	5.470	5.467	5.012	4.875	4.606	4.579	4.901	4.433	5	
Ameghino	310	150	160	33	55	38	32	35	38	44	35	—	
Biedma	1.688	846	842	203	199	219	197	195	199	226	246	3	
Cushamen	5.062	2.599	2.463	793	756	680	674	576	575	550	458	—	
Escalante	8.633	4.354	4.279	1.173	1.197	1.007	1.027	961	981	1.213	1.072	—	
Futaleufú	4.909	2.546	2.363	709	684	650	602	579	534	606	543	2	
Gaimán	2.734	1.407	1.327	311	285	341	349	341	324	414	369	—	
Gastre	1.779	923	856	286	271	249	250	205	200	183	135	—	
Languiñeo	2.001	1.045	956	292	301	303	266	253	223	197	166	—	
Mártires	535	261	274	75	100	80	79	62	51	44	44	—	
P. de los Indios	1.205	618	587	186	204	184	161	128	124	120	98	—	
Rawson	3.701	1.836	1.865	370	399	409	391	495	520	562	555	—	
Río Senguer	2.327	1.171	1.156	341	367	284	270	268	282	278	237	—	
Sarmiento	1.505	756	749	204	193	182	198	172	189	198	169	—	
Tehuelches	1.641	835	806	289	244	215	207	174	192	157	163	—	
Telsen	1.321	647	674	205	212	171	172	162	147	109	143	—	
Argentinos	37.712	19.173	18.539	5.443	5.431	4.876	4.701	4.356	4.338	4.497	4.067	1	
Ameghino	309	147	153	33	55	38	32	35	35	41	31	—	
Biedma	1.635	820	815	200	198	215	186	190	195	215	236	—	
Cushamen	4.856	2.491	2.365	782	749	666	638	540	552	503	426	—	
Escalante	7.858	3.947	3.911	1.167	1.182	956	982	836	875	988	872	—	
Futaleufú	4.756	2.469	2.287	705	681	629	576	555	507	579	523	1	
Gaimán	2.679	1.382	1.297	311	285	337	342	334	320	400	350	—	
Gastre	1.766	917	849	286	271	248	248	201	197	182	133	—	
Languiñeo	1.964	1.028	936	292	301	299	262	250	214	187	159	—	
Mártires	528	258	270	75	100	80	77	61	50	42	43	—	
P. de los Indios	1.184	608	576	186	204	180	159	124	120	118	93	—	
Rawson	3.584	1.780	1.804	370	399	396	383	478	497	536	525	—	
Río Senguer	2.231	1.124	1.107	338	357	269	257	256	269	261	224	—	
Sarmiento	1.449	734	715	204	193	179	188	166	180	185	154	—	
Tehuelches	1.609	823	786	289	244	213	201	169	182	152	159	—	
Telsen	1.313	645	668	205	212	171	170	161	145	108	141	—	

CUADRO II (Cont.)

Población menor de 22 años, por grupos de edades, sexo, origen y jurisdicciones

JURISDICCIONES Y ORIGEN	TOTALES			SEXO Y GRUPOS DE EDADES, EN AÑOS									
	Total general	Varones	Mujeres	0 - 4		5 - 9		10 - 14		15 - 21		Edad desc.	
				V.	M.	V.	M.	V.	M.	V.	M.	V.	M.
Extranjeros	1.170	598	572	20	32	88	98	168	158	322	282	—	2
Ameghino	8	2	6	—	—	—	—	—	2	2	4	—	—
Biedma	21	9	12	3	1	1	5	—	1	5	5	—	—
Cushamen	83	44	39	4	3	7	16	15	9	18	11	—	—
Escalante	717	378	339	6	15	44	39	111	94	217	189	—	2
Futaleufú	110	57	53	4	3	14	15	15	18	24	17	—	—
Gaimán	32	15	17	—	—	2	2	4	3	9	12	—	—
Gastre	1	—	1	—	—	—	1	—	—	—	—	—	—
Languiñeo	11	6	5	—	—	1	—	—	2	5	3	—	—
Mártires	1	—	1	—	—	—	—	—	—	—	1	—	—
P. de los Indios	2	2	—	—	—	—	—	2	—	—	—	—	—
Rawson	57	31	26	—	—	5	—	8	7	18	19	—	—
Río Senguer	80	38	42	3	10	11	12	9	11	15	9	—	—
Sarmiento	29	10	19	—	—	2	5	2	7	6	7	—	—
Tehuelches	17	6	11	—	—	1	3	2	4	3	4	—	—
Telsen	1	—	1	—	—	—	—	—	—	—	1	—	—
O. Desconoc.	469	223	246	7	4	48	76	82	83	82	82	4	1
Ameghino	2	1	1	—	—	—	—	—	1	1	—	—	—
Biedma	32	17	15	—	—	3	6	5	3	6	5	3	1
Cushamen	123	64	59	7	4	7	20	21	14	29	21	—	—
Escalante	58	29	29	—	—	7	6	14	12	8	11	—	—
Futaleufú	43	20	23	—	—	7	11	9	9	3	3	1	—
Gaimán	23	10	13	—	—	2	5	3	1	5	7	—	—
Gastre	12	6	6	—	—	1	1	4	3	1	2	—	—
Languiñeo	26	11	15	—	—	3	4	3	7	5	4	—	—
Mártires	6	3	3	—	—	—	2	1	1	2	—	—	—
P. de los Indios	19	8	11	—	—	4	2	2	4	2	5	—	—
Rawson	60	25	35	—	—	8	8	9	16	8	11	—	—
Río Senguer	16	9	7	—	—	4	1	3	2	2	4	—	—
Sarmiento	27	12	15	—	—	1	5	4	2	7	8	—	—
Tehuelches	15	6	9	—	—	1	3	3	6	2	—	—	—
Telsen	7	2	5	—	—	—	2	1	2	1	1	—	—

personas trabajaban en el campo 4.672; es decir el 43,7 por ciento. Le sigue a este grupo, aunque con menor volumen el de las actividades de la administración pública con un 22,8 por ciento, luego el del comercio y el de la industria, con un 15,7 por ciento y un 10,9 por ciento respectivamente, como puede verse en el cuadro XXX.

El cuadro XXXI, que se transcribe a continuación, registra los padres varones censados, clasificados segun grupos de edades y tipos de actividad que desarrollan.

La clasificación por categorías profesionales da los siguientes resultados. La más importante numéricamente es la de los propietarios que tiene 2.862 casos registrados (un 26,7 por ciento), de los cuales 1.752 corresponden a las actividades agropecuarias, 947 al comercio y 163 a la industria. Le sigue en importancia numérica la categoría de los peones, con 2.310 casos (el 21,2 por ciento) de los cuales 1.415 corresponden a las actividades agropecuarias, 258 a las industriales, y 114 al comercio. Los arrendatarios sumaban 1.339 (un 12,5 por ciento); los obreros con oficio 1.761 y los empleados 1.361, como puede verse en el cuadro XXXII.

V

VIVIENDA

En el Territorio de Chubut se registraron 1.189 casos de convivencia de dos o tres familias en una misma casa, de los cuales 478 casos corresponden a la zona rural y 593 a la urbana.

Los casos de hacinamiento colectivo, es decir, de convivencia de por lo menos cuatro familias en una casa alcanzaron a 131, de los cuales 113 correspondían a convivencia de 4 a 6 familias por casa. El mayor número de casos de hacinamiento correspondió a la zona urbana, como puede verse en el cuadro XXXIII.

El número de familias afectadas por el hacinamiento colectivo alcanzó a 664, es decir al 5,5 por ciento del total de familias censadas. Esta proporción se eleva al 8,6 por ciento en las zonas urbanas y desciende al 3,6 y al 3,8 por ciento en las cuasi-urbanas y rurales, como puede verse en el cuadro XXXIV. Pero si se considera el total de familias que viven en convivencia con otras, en una misma casa, incluyendo los casos de 2 y 3 familias por vivienda, se tiene que éstas alcanzan a 3238, es decir, el 26,7 por ciento del total.

El departamento con mayor proporción de familias en hacinamiento colectivo fué Río Senguer, con 16,8 por ciento.

2. — *Hacinamiento individual.* — Desde el punto de vista del hacinamiento individual, es decir, de aquellos casos en que todos los miembros de una familia duermen en una sola pieza, se registraron en el Chubut, 3.730 casos, que comparados con el número total de familias censadas, 12.139, dan una proporción del 30,7 por ciento.

De este total, 2.211 casos corresponden a convivencia de cuatro y cinco personas en una sola pieza, de los cuales la mayoría, 1,200 casos, corresponden a la zona rural. Se registraron, además, 1.261 casos de

CUADRO III

Origen de la población menor de 22 años, según sexo y jurisdicciones

(Cifras relativas)

SEXO Y JURISDICCION	TOTAL	PORCIENTO SOBRE EL TOTAL		
		Argentinos	Extranjeros	Origen desc.
Totales	100,0	95,8	3,0	1,2
Ameghino	100,0	96,8	2,6	0,6
Biedma	100,0	96,8	1,2	2,0
Cushamen	100,0	95,9	1,6	2,5
Escalante	100,0	91,0	8,3	0,7
Futaleufú	100,0	96,9	2,2	0,9
Gaimán	100,0	98,0	1,2	0,8
Gastre	100,0	99,3	0,1	0,6
Languiñeo	100,0	98,2	0,5	1,3
Mártires	100,0	98,7	0,2	1,1
P de los Indios	100,0	98,2	0,2	1,6
Rawson	100,0	96,9	1,5	1,6
Río Senguer	100,0	95,9	3,4	0,7
Sarmiento	100,0	96,3	1,9	1,8
Tehuelches	100,0	98,0	1,0	1,0
Telsen	100,0	99,4	0,1	0,5
Varones	100,0	95,9	3,0	1,1
Ameghino	100,0	98,0	1,3	0,7
Biedma	100,0	96,9	1,1	2,0
Cushamen	100,0	95,8	1,7	2,5
Escalante	100,0	90,6	8,7	0,7
Futaleufú	100,0	97,0	2,2	0,8
Gaimán	100,0	98,2	1,1	0,7
Gastre	100,0	99,4	—	0,6
Languiñeo	100,0	98,4	0,6	1,0
Mártires	100,0	98,9	—	1,1
P de los Indios	100,0	98,4	0,3	1,3
Rawson	100,0	96,9	1,7	1,4
Río Senguer	100,0	96,0	3,2	0,8
Sarmiento	100,0	97,1	1,3	1,6
Tehuelches	100,0	98,6	0,7	0,7
Telsen	100,0	99,7	—	0,3
Mujeres	100,0	95,8	3,0	1,2
Ameghino	100,0	95,8	3,7	0,7
Biedma	100,0	96,8	1,4	1,8
Cushamen	100,0	96,0	1,6	2,4
Escalante	100,0	91,4	7,9	0,7
Futalefú	100,0	96,8	2,2	1,0
Gaimán	100,0	97,7	1,3	1,0
Gastre	100,0	99,2	0,1	0,7
Languiñeo	100,0	98,0	0,5	1,5
Mártires	100,0	98,7	0,3	1,0
Paso de los Indios	100,0	98,0	—	2,0
Rawson	100,0	96,8	1,4	1,8
Río Senguer	100,0	95,8	3,6	0,6
Sarmiento	100,0	95,5	2,5	2,0
Tehuelches	100,0	97,6	1,3	1,1
Telsen	100,0	99,1	0,1	0,8

CUADRO IV

Población menor de 22 años, clasificada por edades, sexo y origen

EDAD EN AÑOS	TOTAL	VARONES				MUJERES			
		Total	Argent.	Extranj.	O. desc.	Total	Argent.	Extranj.	O. desc.
Total	39.351	19.994	19.173	598	223	19.357	18.539	572	246
Menos de 1 . .	2.519	1.276	1.272	1	3	1.243	1.238	4	1
„ 1 . .	1.731	898	894	4	—	833	828	5	—
„ 2 . .	2.367	1.181	1.173	5	3	1.186	1.178	6	2
„ 3 . .	2.135	1.054	1.049	5	—	1.081	1.071	10	—
„ 4 . .	2.185	1.061	1.055	5	1	1.124	1.116	7	1
„ 5 . .	2.233	1.161	1 148	12	1	1.072	1.062	9	1
„ 6 . .	1.903	955	923	15	17	948	914	15	19
„ 7 . .	2.037	1.029	999	17	13	1.008	959	29	20
„ 8 . .	1.944	976	940	26	10	968	932	19	17
„ 9 . .	1.770	891	866	18	7	879	834	26	19
„ 10 . .	1.911	942	895	30	17	969	911	40	18
„ 11 . .	1.810	899	860	27	12	911	880	21	10
„ 12 . .	1.995	1 016	967	32	17	979	917	35	27
„ 13 . .	1.777	925	867	37	21	852	809	28	15
„ 14 . .	1.692	824	767	42	15	868	821	34	13
„ 15 . .	1.607	845	801	32	12	762	713	39	10
„ 16 . .	1.592	773	726	37	10	819	769	37	13
„ 17 . .	1.439	782	716	50	16	657	611	37	9
„ 18 . .	1.463	762	702	47	13	701	638	48	15
„ 19 . .	1.192	637	579	48	10	555	501	42	12
„ 20 . .	1.203	654	592	54	8	549	482	53	14
„ 21 . .	838	448	381	54	13	390	355	26	9
Edad desconoc. .	8	5	1	—	4	3	—	2	1

CUADRO V

Padres con hijos menores de 22 años po

DEPARTAMENTO Y ORIGEN	TOTALES			SEXO Y GRUPOS DE EDADES, EN AÑOS					
	Total general	Varones	Mujeres	Menos de 22		22 - 29		30 - 39	
				V.	M.	V.	M.	V.	M.
Totales	22.330	10.897	11.433	19	563	1.088	3.203	3.481	3.892
Ameghino	249	121	128	—	7	11	25	31	45
Biedma	947	458	489	2	28	39	127	133	161
Cushamén	2.199	1.085	1.114	1	77	112	321	329	339
Escalante	6.708	3.298	3.410	2	151	340	928	1.290	1.381
Futaleufú	2.617	1.266	1.351	7	91	153	410	384	415
Gaimán	1.472	709	763	—	21	58	185	190	211
Gastre	749	378	471	4	17	44	127	112	119
Languiñeo	845	408	437	—	15	27	147	132	136
Mártires	266	132	134	1	10	14	45	34	47
P. de los Indios	582	286	296	—	13	27	103	78	90
Rawson	2.405	1.149	1.256	—	31	100	279	320	426
Río Senguer . .	1.098	538	560	2	34	60	176	146	170
Sarmiento	759	368	391	—	16	28	112	107	137
Tehuelches . . .	849	407	442	—	32	38	127	118	126
Telsen	585	294	291	—	20	37	91	77	89
Argentinos . . .	13.097	5.397	7.700	18	510	938	2.772	2.133	2.592
Ameghino	149	61	88	—	7	11	23	18	32
Biedma	623	252	371	2	27	37	123	90	123
Cushamén	1.413	562	851	1	75	98	296	227	271
Escalante	2.925	1.266	1.659	1	110	271	692	609	613
Futaleufú	1.546	599	947	7	87	126	350	235	313
Gaimán	918	375	543	—	21	52	173	132	162
Gastre	611	276	335	4	17	39	126	103	117
Languiñeo . . .	633	252	381	—	15	27	140	110	124
Mártires	212	88	124	1	10	14	44	30	45
P. de los Indios	446	181	265	—	13	26	103	66	81
Rawson	1.451	597	854	—	30	94	258	205	299
Río Senguer . . .	685	293	392	2	32	50	140	93	118
Sarmiento	465	189	276	—	16	27	101	72	100
Tehuelches . . .	557	206	351	—	30	29	115	73	110
Telsen	463	200	263	—	20	37	88	70	84

grupos de edades, sexo, origen y jurisdicciones

SEXO Y GRUPOS DE EDADES, EN AÑOS									
40 - 49		50 - 59		60 - 69		70 y más		Edad desconocida	
V.	M.	V.	M.	V.	M.	V.	M.	V.	M.
3.423	2.482	2.043	962	659	178	112	26	72	127
45	33	24	12	8	4	2	1	—	1
144	114	105	45	28	8	5	—	2	6
293	230	220	90	85	23	28	10	17	24
1.096	695	460	222	95	18	8	1	7	14
368	282	229	110	87	25	17	—	21	18
211	209	169	104	73	28	7	—	1	5
118	60	64	30	22	9	12	4	2	5
129	79	75	40	35	8	4	1	6	11
46	23	23	8	11	1	3	—	—	—
86	50	62	31	28	7	5	1	—	1
415	341	241	137	60	23	6	3	7	16
153	117	128	43	39	5	4	3	6	12
121	82	84	37	27	6	—	—	1	1
120	107	95	33	31	7	3	1	2	9
78	60	64	20	30	6	8	1	—	4
1 370	1 253	642	395	226	69	40	14	30	95
23	18	7	4	2	3	—	—	—	1
77	72	33	18	9	3	3	—	1	5
121	137	65	37	30	11	8	5	12	19
288	187	77	48	17	2	3	—	—	7
133	135	61	39	28	10	3	—	6	13
102	127	62	50	26	6	1	—	—	4
77	46	33	17	10	6	8	2	2	4
60	60	34	27	15	3	2	1	4	11
23	19	15	5	3	1	2	—	—	—
48	42	23	20	16	6	2	—	—	—
197	182	82	63	18	6	—	3	1	13
71	68	55	23	19	2	1	2	2	7
54	41	28	14	7	3	—	—	1	1
52	72	35	13	15	4	1	1	1	6
44	47	32	17	11	3	6	—	—	4

CUADRO V (Cont.)

Padres con hijos menores de 22 años por g

DEPARTAMENTO Y ORIGEN	TOTALES			SEXO Y GRUPOS DE EDADES, EN AÑOS					
	Total general	Varones	Mujeres	Menos de 22		22 - 29		30 - 39	
				V.	M.	V.	M.	V.	M.
Extranjeros . . .	9.215	5.492	3.723	1	53	150	429	1.347	1.297
Ameghino	100	60	40	—	—	—	2	13	13
Biedma	323	206	117	—	1	2	4	43	38
Cushamén	784	522	262	—	2	14	25	102	67
Escalante	3.783	2.032	1.751	1	41	69	236	681	768
Futaleufú	1.067	665	402	—	4	27	59	148	101
Gaimán	554	334	220	—	—	6	12	58	49
Gastre	138	102	36	—	—	5	1	9	2
Languiñeo	211	156	55	—	—	—	7	22	12
Mártires	54	44	10	—	—	—	1	4	2
P. de los Indios	136	105	31	—	—	1	—	12	9
Rawson	950	548	402	—	1	6	21	115	127
Río Senguer . . .	411	245	166	—	2	10	36	53	52
Sarmiento	294	179	115	—	—	1	11	35	37
Tehuelches . . .	288	200	88	—	2	9	11	45	15
Telsen	122	94	28	—	—	—	3	7	5
O. desconocido .	18	8	10	—	—	—	2	1	3
Ameghino	—	—	—	—	—	—	—	—	—
Biedma	1	—	1	—	—	—	—	—	—
Cushamén	2	1	1	—	—	—	—	—	1
Escalante	—	—	—	—	—	—	—	—	—
Futaleufú	4	2	2	—	—	—	1	1	1
Gaimán	—	—	—	—	—	—	—	—	—
Gastre	—	—	—	—	—	—	—	—	—
Languiñeo	1	—	1	—	—	—	—	—	—
Mártires	—	—	—	—	—	—	—	—	—
P. de los Indios	—	—	—	—	—	—	—	—	—
Rawson	4	4	—	—	—	—	—	—	—
Río Senguer . . .	2	—	2	—	—	—	—	—	—
Sarmiento	—	—	—	—	—	—	—	—	—
Tehuelches . . .	4	1	3	—	—	—	1	—	1
Telsen	—	—	—	—	—	—	—	—	—

rupos de edades, sexo, origen y jurisdicciones

SEXO Y GRUPOS DE EDADES, EN AÑOS									
40 - 49		50 - 59		60 - 69		70 y más		Edad desconocida	
V.	M.	V.	M.	V.	M.	V.	M.	V.	M.
2 051	1 226	1 401	567	433	109	72	12	37	30
22	15	17	8	6	1	2	1	—	—
67	41	72	27	19	5	2	—	1	1
172	93	155	53	55	12	20	5	4	5
808	508	383	174	78	16	5	1	7	7
234	147	168	71	59	15	14	—	15	5
109	82	107	54	47	22	6	—	1	1
41	14	31	13	12	3	4	2	—	1
69	18	41	13	20	5	2	—	2	—
23	4	8	3	8	—	1	—	—	—
38	8	39	11	12	1	3	1	—	1
218	159	159	74	42	17	6	—	2	3
82	49	73	20	20	3	3	1	4	3
67	41	56	23	20	3	—	—	—	—
67	34	60	20	16	3	2	—	1	3
34	13	32	3	19	3	2	1	—	—
2	3	—	—	—	—	—	—	5	2
—	—	—	—	—	—	—	—	—	—
—	1	—	—	—	—	—	—	—	—
—	—	—	—	—	—	—	—	1	—
—	—	—	—	—	—	—	—	—	—
1	—	—	—	—	—	—	—	—	—
—	—	—	—	—	—	—	—	—	—
—	—	—	—	—	—	—	—	—	—
—	1	—	—	—	—	—	—	—	—
—	—	—	—	—	—	—	—	—	—
—	—	—	—	—	—	—	—	—	—
—	—	—	—	—	—	—	—	4	—
—	—	—	—	—	—	—	—	—	2
—	—	—	—	—	—	—	—	—	—
1	1	—	—	—	—	—	—	—	—
—	—	—	—	—	—	—	—	—	—

CUADRO VI

Relación entre el número de padres y madres censados, por jurisdicciones

JURISDICCION	Número de padres por cada 100 madres
Totales	95,3
Ameghino	94,5
Biedma	93,7
Cushamén	97,4
Escalante	96,7
Futaleufú	93,7
Gaimán	92,9
Gastre	101,9
Languiñeo	93,4
Mártires	98,5
P. de los Indios	96,6
Rawson	91,5
Río Senguer	96,1
Sarmiento	94,1
Tehuelches	92,1
Telsen	101,0

CUADRO VII

Origen de los padres, según sexo y jurisdicciones

(Cifras relativas)

SEXO Y JURISDICCION	TOTAL	PORCIENTO DEL TOTAL		
		Argentinos	Extranjeros	Origen desconocido
Totales	100,0	58,6	41,3	0,1
Ameghino	100,0	59,8	40,2	—
Biedma	100,0	65,7	34,1	0,1
Cushamén	100,0	64,3	35,6	0,1
Escalante	100,0	43,6	56,4	—
Futaleufú	100,0	59,1	40,8	0,1
Gaimán	100,0	62,4	37,6	—
Gastre	100,0	81,6	18,4	—
Languiñeo	100,0	74,9	25,0	0,1
Mártires	100,0	79,7	20,3	—
P. de los Indios	100,0	76,6	23,4	—
Rawson	100,0	60,3	39,5	0,2
Río Senguer	100,0	62,4	37,4	0,2
Sarmiento	100,0	61,3	38,7	—
Tehuelches	100,0	65,6	33,9	0,5
Telsen	100,0	79,2	20,8	—
Varones	100,0	49,5	50,4	0,1
Ameghino	100,0	50,4	49,6	—
Biedma	100,0	55,0	45,0	—
Cushamén	100,0	51,8	48,1	0,1
Escalante	100,0	38,4	61,6	—
Futaleufú	100,0	47,3	52,5	0,2
Gaimán	100,0	52,9	47,1	—
Gastre	100,0	73,0	27,0	—
Languiñeo	100,0	61,8	38,2	—
Mártires	100,0	66,7	33,3	—
P. de los Indios	100,0	63,3	36,7	—
Rawson	100,0	52,0	47,7	0,3
Río Senguer	100,0	54,5	45,5	—
Sarmiento	100,0	51,4	48,6	—
Tehuelches	100,0	50,6	49,1	0,3
Telsen	100,0	68,0	32,0	—

CUADRO VII (Cont.)

Origen de los padres, según sexo y jurisdicciones

(Cifras relativas)

SEXO Y JURISDICCION	TOTAL	PORCIENTO DEL TOTAL		
		Argentinos	Extranjeros	Origen desconocido
Mujeres	100,0	67,3	32,6	0,1
Ameghino	100,0	68,7	31,3	—
Biedma	100,0	75,9	23,9	0,2
Cushamén	100,0	76,4	23,5	0,1
Escalante	100,0	48,7	51,3	—
Futaleufú	100,0	70,1	29,8	0,1
Gaimán	100,0	71,2	28,8	—
Gastre	100,0	90,3	9,7	—
Languiñeo	100,0	87,2	12,6	0,2
Mártires	100,0	92,5	7,5	—
P. de los Indios	100,0	89,5	10,5	—
Rawson	100,0	68,0	32,0	—
Río Senguer	100,0	70,0	29,6	0,4
Sarmiento	100,0	70,6	29,4	—
Tehuelches	100,0	79,4	19,9	0,7
Telsen	100,0	90,4	9,6	—

CUADRO VIII

Los padres censados clasificados según su origen, sexo y grupos de edades

GRUPOS DE EDADES Y SEXOS	TOTAL	ARGENTINOS		EXTRANJEROS		ORIGEN DESC.	
		Número	o/o	Número	o/o	Número	o/o
Totales	22.330	13.097	58,6	9.215	41,3	18	0,1
Menos de 22 años	582	528	90,7	54	9,3	—	—
22 a 29 años	4.291	3.710	86,4	579	13,5	2	0,1
30 a 39 años	7.373	4.725	64,1	2.644	35,9	4	—
40 a 49 años	5.905	2.623	44,4	3.277	55,5	5	0,1
50 a 59 años	3.005	1.037	34,5	1.968	65,5	—	—
60 a 69 años	837	295	35,2	542	64,8	—	—
70 y más	138	54	39,1	84	60,9	—	—
Edad desconocida	199	125	62,8	67	33,7	7	3,5
Varones	10.897	5.397	49,5	5.492	50,4	8	0,1
Menos de 22 años	19	18	94,7	1	5,3	—	—
22 a 29 años	1.088	938	86,2	150	13,8	—	—
30 a 39 años	3.481	2.133	61,3	1.347	38,7	1	—
40 a 49 años	3.423	1.370	40,0	2.051	59,9	2	0,1
50 a 59 años	2.043	642	31,4	1.401	68,6	—	—
60 a 69 años	659	226	34,3	433	65,7	—	—
70 y más	112	40	35,7	72	64,3	—	—
Edad desconocida	72	30	41,6	37	51,5	5	6,9
Mujeres	11.433	7.700	67,3	3.723	32,6	10	0,1
Menos de 22 años	563	510	90,6	53	9,4	—	—
22 a 29 años	3.203	2.772	86,5	429	13,4	2	0,1
30 a 39 años	3.892	2.592	66,6	1.297	33,3	3	0,1
40 a 49 años	2.482	1.253	50,5	1.226	49,4	3	0,1
50 a 59 años	962	395	41,0	567	59,0	—	—
60 a 69 años	178	69	38,8	109	61,2	—	—
70 y más	26	14	53,8	12	46,2	—	—
Edad desconocida	127	95	74,8	30	23,6	2	1,6

CUADRO IX

Población censada, clasificada por sexo, zona en que vive y jurisdicción

DEPARTAMENTO Y SEXO	MENORES DE 22 AÑOS				PADRES			
	TOTAL	ZONAS			TOTAL	ZONAS		
		Urbana	Cuasi-urb.	Rural		Urbana	Cuasi-urb.	Rural
Totales	39.351	13.013	4.024	22.314	22.330	9.272	2.367	10.691
Ameghino	310	—	—	310	249	—	—	249
Biedma	1.688	1.118	—	570	947	686	—	261
Cushamén	5.062	—	—	5.062	2.199	—	—	2.199
Escalante	8.633	7.148	394	1.091	6.708	5.625	291	792
Futaleufú	4.909	2.455	342	2.112	2.617	1 457	173	987
Gaimán	2.734	—	822	1.912	1.472	—	418	1.054
Gastre	1.779	—	—	1 779	749	—	—	749
Languiñeo	2.001	—	—	2 001	845	—	—	845
Mártires	535	—	—	535	266	—	—	266
P. de los Indios	1.205	—	—	1.205	582	—	—	582
Rawson	3.701	2.292	640	769	2.405	1.504	428	473
Río Senguer	2.327	—	738	1.589	1.098	—	416	682
Sarmiento	1.505	—	579	926	759	—	314	445
Tehuelches	1.641	—	509	1.132	849	—	327	522
Telsen	1.321	—	—	1.321	585	—	—	585
Varones	19.994	6.565	1.967	11.462	10.897	4.498	1.132	5.267
Ameghino	150	—	—	150	121	—	—	121
Biedma	846	553	—	293	458	335	—	123
Cushamén	2.599	—	—	2.599	1.085	—	—	1.085
Escalante	4.354	3.627	199	528	3.298	2.753	144	401
Futaleufú	2.546	1.247	168	1.131	1.266	694	86	486
Gaimán	1.407	—	392	1.015	709	—	195	514
Gastre	923	—	—	923	378	—	—	378
Languiñeo	1.045	—	—	1.045	408	—	—	408
Mártires	261	—	—	261	132	—	—	132
P. de los Indios	618	—	—	618	286	—	—	286
Rawson	1.836	1.138	319	379	1.149	716	204	229
Río Senguer	1.171	—	349	822	538	—	201	337
Sarmiento	756	—	283	473	368	—	148	220
Tehuelches	835	—	257	578	407	—	154	253
Telsen	647	—	—	647	294	—	—	294

CUADRO IX (Cont.)

Población censada, clasificada por sexo, zona en que vive y jurisdicción

DEPARTAMENTO Y SEXO	MENORES DE 22 AÑOS				PADRES			
	TOTAL	ZONAS			TOTAL	ZONAS		
		Urbana	Cuasi-urb.	Rural		Urbana	Cuasi-urb.	Rural
Mujeres	19.357	6.448	2.057	10.852	11.433	4.774	1.235	5.424
Ameghino	160	—	—	160	128	—	—	128
Biedma	842	565	—	277	489	351	—	138
Cushamén	2.463	—	—	2.463	1 114	—	—	1.114
Escalante	4.279	3.521	195	563	3.410	2.872	147	391
Futaleufú	2.363	1.208	174	981	1 351	763	87	501
Gaimán	1 327	—	430	897	763	—	223	540
Gastre	856	—	—	856	371	—	—	371
Languiñeo	956	—	—	956	437	—	—	437
Mártires	274	—	—	274	134	—	—	134
P. de los Indios	587	—	—	587	296	—	—	296
Rawson	1.865	1.154	321	390	1.256	788	224	244
Río Senguer	1.156	—	389	767	560	—	215	345
Sarmiento	749	—	296	453	391	—	166	225
Tehuelches	806	—	252	554	442	—	173	269
Telsen	674	—	—	674	291	—	—	291
	(Cifras relativas)							
Totales	100,0	33,1	10,2	56,7	100,0	41,5	10,6	47,9
Ameghino	100,0	—	—	100,0	100,0	—	—	100,0
Biedma	100,0	66,2	—	33,8	100,0	72,4	—	27,6
Cushamén	100,0	—	—	100,0	100,0	—	—	100,0
Escalante	100,0	82,8	4,6	12,6	100,0	83,9	4,3	11,8
Futaleufú	100,0	50,0	7,0	43,0	100,0	55,7	6,6	37,7
Gaimán	100,0	—	30,1	69,9	100,0	—	28,4	71,6
Gastre	100,0	—	—	100,0	100,0	—	—	100,0
Languiñeo	100,0	—	—	100,0	100,0	—	—	100,0
Mártires	100,0	—	—	100,0	100,0	—	—	100,0
P. de los Indios	100,0	—	—	100,0	100,0	—	—	100,0
Rawson	100,0	61,9	17,3	20,8	100,0	62,5	17,8	19,7
Río Senguer	100,0	—	31,7	68,3	100,0	—	37,9	62,1
Sarmiento	100,0	—	38,5	61,5	100,0	—	41,4	58,6
Tehuelches	100,0	—	31,0	69,0	100,0	—	38,5	61.5
Telsen	100,0	—	—	100,0	100,0	—	—	100,0

CUADRO X

Población de 6 a 21 años, clasificada según sexo, grupos de edades, concurrencia a la escuela primaria y jurisdicción

DEPARTAMENTO Y SEXO	DE 6 A 13 AÑOS					DE 14 A 21 AÑOS				
	TOTAL	Van a la escuela	Fueron y no van	Nunca fueron		TOTAL	Van a la escuela	Fueron y no van	Nunca fueron	
				Total	Recibieron instruc.				Total	Recibieron instruc.
Totales	15.147	10.175	1.193	3.779	184	11.026	993	8.076	1.957	110
Ameghino	119	74	10	35	3	91	11	59	21	5
Biedma	648	447	50	151	10	549	32	410	107	4
Cushamén	2.004	1.302	149	553	133	1.200	115	813	274	—
Escalante	3.176	2.688	204	280	2	2.636	256	2.298	82	2
Futaleufú	1.852	1.318	160	375	2	1.355	144	1.035	176	12
Gaimán	1.105	995	60	50	—	906	80	782	44	7
Gastre	695	252	59	384	—	392	33	146	213	16
Languiñeo	837	365	69	103	4	459	34	215	210	10
Mártires	221	52	26	143	—	102	6	50	46	—
P. de los Indios	477	110	72	295	9	264	19	110	135	10
Rawson	1.458	1.299	121	38	1	1.328	96	1.199	33	5
Río Senguer	854	482	62	310	2	617	64	359	194	5
Sarmiento	581	333	34	214	—	440	61	230	149	14
Tehuelches	599	319	57	223	14	388	28	256	104	7
Telsen	521	139	56	326	4	299	14	116	169	13
Varones	7.633	5.208	572	1.853	159	5.725	595	4.173	957	57
Ameghino	61	34	3	24	3	51	8	31	12	4
Biedma	341	241	18	82	3	254	21	180	53	3
Cushamén	988	667	74	247	133	647	68	457	124	—
Escalante	1.565	1.339	89	137	2	1.392	151	1.206	35	—
Futaleufú	964	697	75	192	—	716	95	526	95	6
Gaimán	549	496	24	29	—	475	51	398	26	2
Gastre	346	136	32	178	—	218	24	78	116	13
Lenguiñeo	450	215	39	196	1	242	20	119	103	4
Mártires	114	30	13	71	—	52	3	28	21	—
P. de los Indios	255	65	37	153	3	143	13	61	69	5
Rawson	729	653	55	21	1	660	52	596	12	—
Río Senguer	417	240	25	152	1	330	41	192	97	3
Sarmiento	278	160	19	99	—	226	35	116	75	7
Tehuelches	304	160	33	111	9	186	10	132	44	2
Telsen	272	75	36	161	3	133	3	55	75	8

CUADRO X (Cont.)

Población de 6 a 21 años, clasificada según sexo, grupos de edades, concurrencia a la escuela primaria y jurisdicción

DEPARTAMENTO Y SEXO	DE 6 A 13 AÑOS					DE 14 A 21 AÑOS				
	TOTAL	Van a la escuela	Fueron y no van	Nunca fueron		TOTAL	Van a la escuela	Fueron y no van	Nunca fueron	
				Total	Recibieron instruc.				Total	Recibieron instruc.
Mujeres	7.514	4.967	621	1.926	25	5.301	398	3.903	1.000	53
Ameghino	58	40	7	11	—	40	3	28	9	1
Biedma	307	206	32	69	7	295	11	230	54	1
Cushamén	1.016	635	75	306	—	553	47	356	150	—
Escalante	1 611	1.349	119	143	—	1.244	105	1.092	47	2
Futaleufú	888	621	85	182	2	639	49	509	81	6
Gaimán	556	499	36	21	—	431	29	384	18	5
Gastre	349	116	27	206	—	174	9	68	97	3
Languiñeo	387	150	30	207	3	217	14	96	107	6
Mártires	107	22	13	72	—	50	3	22	25	—
P. de los Indios	222	45	35	142	6	121	6	49	66	5
Rawson	729	646	66	17	—	668	44	603	21	5
Río Senguer	437	242	37	158	1	287	23	167	97	2
Sarmiento	303	173	15	115	—	214	26	114	74	7
Tehuelches	295	159	24	112	5	202	18	124	60	5
Telsen	249	64	20	165	1	166	11	61	94	5
				(Cifras relativas)						
Totales	100,0	67,2	7,9	24,9	—	100,0	9,0	73,3	17,7	—
Ameghino	100,0	62,2	8,4	29,4	—	100,0	12,0	64,9	23,1	—
Biedma	100,0	69,0	7,7	23,3	—	100,0	5,8	74,7	19,5	—
Cushamén	100,0	65,0	7,4	27,6	—	100,0	9,6	67,6	22,8	—
Escalante	100,0	84,7	6,4	8,9	—	100,0	9,7	87,2	3,1	—
Futaleufú	100,0	71,2	8,6	20,2	—	100,0	10,6	76,4	13,0	—
Gaimán	100,0	90,0	5,5	4,5	—	100,0	8,8	86,3	4,9	—
Gastre	100,0	36,2	8,5	55,3	—	100,0	8,4	37,2	54,4	—
Languiñeo	100,0	43,6	8,2	48,2	—	100,0	7,4	46,8	45,8	—
Mártires	100,0	23,5	11,8	64,7	—	100,0	5,9	49,0	45,1	—
P. de los Indios	100,0	23,1	15,1	61,8	—	100,0	7,2	41,7	51,1	—
Rawson	100,0	89,1	8,3	2,6	—	100,0	7,2	90,3	2,5	—
Río Senguer	100,0	56,5	7,3	36,2	—	100,0	10,4	58,2	31,4	—
Sarmiento	100,0	57,3	5,9	36,8	—	100,0	13,9	52,2	33,9	—
Tehuelches	100,0	53,3	9,5	37,2	—	100,0	7,2	66,0	26,8	—
Telsen	100,0	26,7	10,7	62,6	—	100,0	4,7	38,8	56,5	—
Varones	100,0	68,2	7,5	24,3	—	100,0	10,4	72,9	16,7	—
Mujeres	100,0	66,1	8,3	25,6	—	100,0	7,5	73,6	18,9	—

CUADRO XI

Población que concurre a la escuela primaria, clasificada por sexo, tipo de escuela y jurisdicción

DEPARTAMENTO Y SEXO	DE 6 A 13 AÑOS						DE 14 A 21 AÑOS					
	TOTAL	TIPO DE ESCUELA					TOTAL	TIPO DE ESCUELA				
		OFICIAL			Particular	Desc.		OFICIAL			Particular	Desc.
		Total	Nacional	Provinc.				Total	Nacional	Provinc.		
Total	10.175	9.322	9.306	16	816	37	993	902	902	—	86	5
Ameghino . .	74	58	57	1	16	—	11	8	8	—	3	—
Biedma	447	418	418	—	24	5	32	26	26	—	6	—
Cushamén . .	1.302	1.235	1.227	8	43	24	115	104	104	—	8	3
Escalante . .	2.688	2.351	2.347	4	332	5	256	237	237	—	18	1
Futaleufú . .	1.318	1.307	1.306	1	10	1	144	138	138	—	6	—
Gaimán	995	978	976	2	17	—	80	75	75	—	5	—
Gastre	252	247	247	—	5	—	33	31	31	—	2	—
Languiñeo . .	365	360	360	—	5	—	34	34	34	—	—	—
Mártires . . .	51	51	51	—	1	—	6	5	5	—	1	—
P. de los In.	110	108	108	—	2	—	19	18	18	—	1	—
Rawson . . .	1.299	957	957	—	341	1	96	70	70	—	26	—
Río Senguer .	482	472	472	—	9	1	64	60	60	—	3	1
Sarmiento . .	333	332	332	—	1	—	61	60	60	—	1	—
Tehuelches . .	319	310	310	—	9	—	28	23	23	—	5	—
Telsen	139	138	138	—	1	—	14	13	13	—	1	—
Varones . . .	5.208	4.767	4.758	9	425	16	595	545	545	—	46	4
Ameghino . .	34	25	25	—	9	—	8	6	6	—	2	—
Biedma	241	226	226	—	13	2	21	16	16	—	5	—
Cushamén . .	667	629	624	5	28	10	68	60	60	—	6	2
Escalante . .	1 339	1.137	1.135	2	199 (2)	3	151	136	136	—	14	1
Futaleufú . .	697	692	691	1(1)	5	—	95	92	92	—	3	—
Gaimán	496	490	489	1	6	—	51	50	50	—	1	—
Gastre	136	132	132	—	4	—	24	24	24	—	—	—
Languiñeo . .	215	213	213	—	2	—	20	20	20	—	—	—
Mártires . . .	30	29	29	—	1	—	3	3	3	—	—	—
P. de los In .	65	65	65	—	—	—	13	12	12	—	1	—
Rawson . . .	653	501	501	—	151	1	52	41	41	—	11	—
Río Senguer .	240	238	238	—	2	—	41	40	40	—	—	1
Sarmiento . .	160	160	160	—	—	—	35	34	34	—	1	—
Tehuelches . .	160	156	156	—	4	—	10	8	8	—	2	—
Telsen	75	74	74	—	1	—	3	3	3	—	—	—

(1) Municipal.

(2) Incluye 1 estudiante libre.

CUADRO XI (Cont.)

Población que concurre a la escuela primaria, clasificada por sexo, tipo de escuela y jurisdicción

DEPARTAMENTO Y SEXO	DE 6 A 13 AÑOS						DE 14 A 21 AÑOS					
	TOTAL	TIPO DE ESCUELA					TOTAL	TIPO DE ESCUELA				
		OFICIAL			Particular	Desc.		OFICIAL			Particular	Desc.
		Total	Nacional	Provinc.				Total	Nacional	Provinc.		
Muejeres . . .	4 967	4 555	4 548	7	391	21	398	357	357	—	40	1
Ameghino . .	40	33	32	1	7	—	3	2	2	—	1	—
Biedma	206	192	192	—	11	3	11	10	10	—	1	—
Cushamén . .	635	606	603	3	15	14	47	44	44	—	2	1
Escalante . .	1.349	1.214	1.212	2	133	2	105	101	101	—	4	—
Futaleufú . .	621	615	615	—	5	1	49	46	46	—	3	—
Gaimán	499	488	487	1	11	—	29	25	25	—	4	—
Gastre	116	115	115	—	1	—	9	7	7	—	2	—
Languiñeo . .	150	147	147	—	3	—	14	14	14	—	—	—
Mártires . . .	22	22	22	—	—	—	3	2	2	—	1	—
P. de los In .	45	43	43	—	2	—	6	6	6	—	—	—
Rawson	646	456	456	—	190	—	44	29	29	—	15	—
Río Senguer .	242	234	234	—	7	1	23	20	20	—	3	—
Sarmiento . .	173	172	172	—	1	—	26	26	26	—	—	—
Tehuelches . .	159	154	154	—	5	—	18	15	15	—	3	—
Telsen	64	64	64	—	—	—	11	10	10	—	1	—
					(Cifras relativas)							
Totales . . .	100,0	91,6	91,5	0,1	8,0	0,4	100,0	90,8	90,8	—	8,7	0,5
Ameghino . .	100,0	78,4	77,0	1,4	21,6	—	100,0	72,7	72,7	—	27,3	—
Biedma	100,0	93,5	93,5	—	5,4	1,1	100,0	81,3	81,3	—	18,7	—
Cushamén . .	100,0	94,8	94,2	0,6	3,3	1,9	100,0	90,4	90,4	—	7,0	2,6
Escalante . . .	100,0	87,5	87,3	0,2	12,3	0,2	100,0	92,6	92,6	—	7,0	0,4
Futaleufú . .	100,0	99,2	99,1	0,1	0,7	0,1	100,0	95,8	95,8	—	4,2	—
Gaimán	100,0	98,3	98,1	0,2	1,7	—	100,0	93,8	93,8	—	6,3	—
Gastre	100,0	98,0	98,0	—	2,0	—	100,0	93,9	93,9	—	6,1	—
Languiñeo . .	100,0	98,6	98,6	—	1,4	—	100,0	100,0	100,0	—	—	—
Mártires . . .	100,0	98,1	98,1	—	1,9	—	100,0	83,3	83,3	—	16,7	—
P. de los In. .	100,0	98,2	98,2	—	1,8	—	100,0	94,7	94,7	—	5,3	—
Rawson	100,0	73,7	73,7	—	26,2	0,1	100,0	72,9	72,9	—	27,1	—
Río Senguer .	100,0	97,9	97,9	—	1,9	0,2	100,0	93,7	93,7	—	4,7	1,6
Sarmiento . .	100,0	99,7	99,7	—	0,3	—	100,0	98,3	98,3	—	1,7	—
Tehuelches . .	100,0	97,2	97,2	—	2,8	—	100,0	82,1	82,1	—	17,9	—
Telsen	100,0	99,3	99,3	—	0,7	—	100,0	92,9	92,9	—	7,1	—

CUADRO XII

Población que concurre a la escuela, clasificada por sex

GRADO	TOTALES					
	TOTAL	OFICIAL			Particular	Desconocida
		Total	Nacional	Provincial		
Totales						
Total	11.168	10.224	10.208	16	.902	42
1º Inferior	3.158	3.030	3.021	9	115	13
1º Superior	2.350	2.188	2.186	2	146	16
2º	1.853	1.701	1.697	4	150	2
3º	1.485	1.332	1.332	—	150	3
4º	1.035	879	878	1	151	5
5º	754	661	661	—	91	2
6º	533	433	433	—	99	1
De 6 a 13 años						
Total	10.175	9.322	9.306	16.	816	37
1º Inferior	3.084	2.959	2.950	9	112	13
1º Superior	2.248	2.092	2.090	2	143	13
2º	1.746	1.602	1.598	4	142	2
3º	1.346	1.201	1.201	—	142	3
4º	880	742	741	1	134	4
5º	571	492	492	—	77	2
6º	300	234	234	—	66	—
De 14 ó más años						
Total	993	902	902	—	86	5
1º Inferior	74	71	71	—	3	—
1º Superior	102	96	96	—	3	3
2º	107	99	99	—	8	—
3º	139	131	131	—	8	—
4º	155	137	137	—	17	1
5º	183	169	169	—	14	—
6º	233	199	199	—	33	1
Cifras relativas de los totales						
Total	100,0	100,0	100,0	100,0	100,0	100,0
1º Inferior	28,2	29,7	29,7	56,3	12,8	30,9
1º Superior	21,0	21,4	21,4	12,5	16,2	38,1
2º	16,6	16,6	16,6	25,0	16,6	4,8
3º	13,3	13,0	13,0	—	16,6	7,1
4º	9,3	8,6	8,6	6,2	16,7	11,9
5º	6,8	6,5	6,5	—	10,1	4,8
6º	4,8	4,2	4,2	—	11,0	2,4

grupos de edades, tipo de escuela y grado que cursa

VARONES						MUJERES					
TOTAL	OFICIAL			Particular	Desconoc.	TOTAL	OFICIAL			Particular	Desconoc.
	Total	Nacional	Provinc.				Total	Nacional	Provinc.		
Totales											
5.803	5.312	5.303	9	471	20	5.365	4.912	4.905	7	431	22
1.685	1.621	1.616	5	62	2	1.473	1.409	1.405	4	53	11
1.179	1.101	1.100	1	70	8	1.171	1.087	1.086	1	76	8
971	896	893	3	73	2	882	805	804	1	77	—
767	671	671	—	94	2	718	661	661	—	56	1
548	466	466	—	79	3	487	413	412	1	72	2
393	346	346	—	45	2	361	315	315	—	46	—
260	211	211	—	48	1	273	222	222	—	51	—
De 6 a 13 años											
5.208	4.767	4.758	9	425	16	4.967	4.555	4.548	7	391	21
1.643	1.581	1.576	(1) 5	(2) 60	2	1.441	1.378	1.374	4	52	11
1.110	1.034	1.033	1	70	6	1.138	1.058	1.057	1	73	7
914	841	838	3	71	2	832	761	760	1	71	—
674	583	583	—	89	2	672	618	618	—	53	1
445	371	371	—	72	2	435	371	370	1	62	2
291	254	254	—	35	2	280	238	238	—	42	—
131	103	103	—	28	—	169	131	131	—	38	—
De 14 ó más años											
595	545	545	—	46	4	398	357	357	—	40	1
42	40	40	—	2	—	32	31	31	—	1	—
69	67	67	—	—	2	33	29	29	—	3	1
57	55	55	—	2	—	50	44	44	—	6	—
93	88	88	—	5	—	46	43	43	—	3	—
103	95	95	—	7	1	52	42	42	—	10	—
102	92	92	—	10	—	81	77	77	—	4	—
129	108	108	—	20	1	104	91	91	—	13	—
Cifras relativas de los totales											
100,0	100,0	100,0	100,0	100,0	100,0	100,0	100,0	100,0	100,0	100,0	100,0
29,1	30,5	30,5	55,6	13,2	10,0	27,5	28,7	28,7	57,1	12,3	50,0
20,3	20,7	20,7	11,1	14,9	40,0	21,8	22,1	22,1	14,3	17,6	36,4
16,7	16,9	16,8	33,3	15,5	10,0	16,4	16,4	16,4	14,3	17,9	—
13,2	12,6	12,7	—	19,9	10,0	13,4	13,5	13,5	—	13,0	4,5
9,4	8,8	8,8	—	16,8	15,0	9,1	8,4	8,4	14,3	16,7	9,1
6,8	6,5	6,5	—	9,5	10,0	6,7	6,4	6,4	—	10,7	—
4,5	4,0	4,0	—	10,2	5,0	5,1	4,5	4,5	—	11,8	—

(1) Incluye 1 municipal. (2) Incluye 1 libre.

CUADRO XIII

Población de 14 a 21 años que concurrió a la escuela, clasificada según haya terminado o interrumpido el curso primario

SEXO Y JURISDICCION	TOTAL	TERMINARON EL CURSO		INTERRUMPIERON EL CURSO	
		Número	o/o	Número	o/o
Totales	8.076	2.702	33,5	5.374	66,5
Ameghino	59	13	22,0	46	78,0
Biedma	410	135	32,9	275	67,1
Cushamén	811	33	4,1	778	95,9
Escalante	2.298	1.282	55,8	1.016	44,2
Futaleufú	1.035	196	18,9	839	81,1
Gaimán	782	276	35,3	506	64,7
Gastre	146	4	2,7	142	97,3
Languiñeo	215	12	5,6	203	94,4
Mártires	50	2	4,0	48	96,0
P. de los Indios	110	6	5,5	104	94,5
Rawson	1.199	604	50,4	595	49,6
Río Senguer	359	39	10,9	320	89,1
Sarmiento	230	72	31,3	158	68,7
Tehuelches	256	19	7,4	237	92,6
Telsen	116	9	7,8	107	92,2
Varones	4.173	1.428	34,2	2.745	65,8
Ameghino	31	6	19,4	25	80,6
Biedma	180	68	37,8	112	62,2
Cushamén	455	15	3,3	440	96,7
Escalante	1.206	709	58,8	497	41,2
Futaleufú	526	96	18,3	430	81,7
Gaimán	398	134	33,7	264	66,3
Gastre	78	3	3,8	75	96,2
Languiñeo	119	7	5,9	112	94,1
Mártires	28	2	7,1	26	92,9
P de los Indios	61	5	8,2	56	91,8
Rawson	596	316	53,0	280	47,0
Río Senguer	192	18	9,4	174	90,6
Sarmiento	116	33	28,4	83	71,6
Tehuelches	132	10	7,6	122	92,4
Telsen	55	6	10,9	49	89,1
Mujeres	3.903	1.274	32,6	2.629	67,4
Ameghino	28	7	25,0	21	75,0
Biedma	230	67	29,1	163	70,9
Cushamén	356	18	5,1	338	94,9
Escalante	1.092	573	52,5	519	47,5
Futaleufú	509	100	19,6	409	80,4
Gaimán	384	142	36,9	242	63,1
Gastre	68	1	1,5	67	98,5
Languiñeo	96	5	5,2	91	94,8
Mártires	22	—	—	22	100,0
P. de los Indios	49	1	2,0	48	98,0
Rawson	603	288	47,8	315	52,2
Río Senguer	167	21	12,6	146	87,4
Sarmiento	114	39	34,2	75	65,8
Tehuelches	124	9	7,3	115	92,7
Telsen	61	3	4.9	58	95,1

CUADRO XIV

Población de 14 a 21 años inclusive, que concurrió a la escuela primaria clasificada de acuerdo al sexo, último grado aprobado y jurisdicción

SEXO Y JURISDICCION	TOTAL	ULTIMO GRADO APROBADO						
		1º Inf.	1º Sup.	2º	3º	4º	5º	6º
Totales	8.076	414	498	1.164	1.281	1 297	720	2.702
Ameghino	59	3	1	11	19	6	6	13
Biedma	410	9	10	47	74	86	49	135
Cushamén	811	99	129	237	208	86	19	33
Escalante	2.298	30	41	159	228	302	256	1 282
Futaleufú	1.035	60	95	209	200	183	92	196
Gaimán	782	20	27	49	116	191	103	276
Gastre	146	30	29	42	25	13	3	4
Languiñeo	215	39	42	60	48	9	5	12
Mártires	50	16	9	10	9	3	1	2
P. de los Indios	110	17	18	41	9	16	3	6
Rawson	1.199	18	21	81	116	227	132	604
Río Senguer	359	22	41	74	83	77	23	39
Sarmiento	230	6	6	37	49	37	23	72
Tehuelches	256	24	13	75	69	53	3	19
Telsen	116	21	16	32	28	8	2	9
Varones	4.173	231	257	612	665	619	361	1.428
Ameghino	31	1	—	5	12	3	4	6
Biedma	180	3	3	19	32	33	22	68
Cushamén	455	47	67	145	132	40	9	15
Escalante	1.206	15	19	72	101	151	139	709
Futaleufú	526	37	49	102	102	88	52	96
Gaimán	398	9	17	30	60	96	52	134
Gastre	78	21	12	23	15	3	1	3
Languiñeo	119	23	25	30	28	5	1	7
Mártires	28	10	6	5	4	1	—	2
P. de los Indios	61	10	10	21	4	8	3	5
Rawson	596	7	8	43	66	104	52	316
Río Senguer	192	16	24	41	38	42	13	18
Sarmiento	116	4	3	20	26	19	11	33
Tehuelches	132	16	6	41	34	23	2	10
Telsen	55	12	8	15	11	3	—	6

CUADRO XIV (Cont.)

Población de 14 a 21 años inclusive, que concurrió a la escuela primaria clasificada de acuerdo al sexo, último grado aprobado y jurisdicción

SEXO Y JURISDICCION	TOTAL	ULTIMO GRADO APROBADO						
		1º Inf.	1º Sup.	2º	3º	4º	5º	6º
Mujeres	3 903	183	241	552	616	678	359	1.274
Ameghino	28	2	1	6	7	3	2	7
Biedma	230	6	7	28	42	53	27	67
Cushamén	356	52	62	92	76	46	10	18
Escalante	1.092	15	22	87	127	151	117	573
Futaleufú	509	23	46	107	98	95	40	100
Gaimán	384	11	10	19	56	95	51	142
Gastre	68	9	17	19	10	10	2	1
Languiñeo	96	16	17	30	20	4	4	5
Mártires	22	6	3	5	5	2	1	—
P. de los Indios	49	7	8	20	5	8	—	1
Rawson	603	11	13	38	50	123	80	288
Río Senguer	167	6	17	33	45	35	10	21
Sarmiento	114	2	3	17	23	18	12	39
Tehuelches	124	8	7	34	35	30	1	9
Telsen	61	9	8	17	17	5	2	3
		(Cifras relativas)						
Totales	100,0	5,1	6,2	14,4	15,9	16,1	8,9	33,4
Varones	100,0	5,5	6,2	14,7	15,9	14,8	8,7	34,2
Mujeres	100,0	4,7	6,2	14,1	15,8	17,4	9,2	32,6

CUADRO XV

Población de 14 a 21 años de edad inclusive, que dejó de concurrir a la escuela primaria, clasificada por sexo, principales causas de abandono de la escuela y jurisdicción

SEXO Y JURISDICCION	TOTAL	CAUSAS POR QUE DEJARON DE CONCURRIR A LA ESCUELA								
		Trabajo	Enfermedad	Edad	Falta de grado	Distancia	Pobreza	Neglig.	Repetic.	Otras
Totales	5.374	1.623	240	828	276	583	213	428	117	1.066
Ameghino	46	6	2	5	6	15	2	—	—	10
Biedma	275	107	17	17	5	28	18	23	8	52
Cushamén	778	142	8	253	43	85	29	102	13	103
Escalante	1.016	388	86	26	43	84	54	84	21	230
Futaleufú	839	261	52	152	18	47	41	92	13	163
Gaimán	506	194	19	64	58	35	5	25	33	73
Gastre	142	8	—	24	14	52	1	9	4	30
Languiñeo	203	34	1	29	7	30	15	7	2	78
Mártires	48	4	—	8	—	2	—	—	—	34
P. de los Indios	104	17	3	23	—	30	1	2	—	28
Rawson	595	253	29	56	11	55	24	46	17	104
Río Senguer	320	68	9	107	11	44	14	11	3	53
Sarmiento	158	65	9	16	8	30	1	10	2	17
Tehuelches	237	68	1	26	38	31	2	7	1	63
Telsen	107	8	4	22	14	15	6	10	—	28
Varones	2.745	1.066	85	404	149	258	89	209	59	426
Ameghino	25	5	1	2	4	8	1	—	—	4
Biedma	112	69	1	2	2	9	9	8	1	11
Cushamén	440	108	3	141	27	45	13	48	7	48
Escalante	497	256	26	9	20	26	15	38	10	97
Futaleufú	430	171	21	71	18	23	13	47	13	53
Gaimán	264	110	10	32	31	15	3	15	16	32
Gastre	75	6	—	12	7	25	1	5	4	15
Languiñeo	112	23	1	15	4	12	11	7	—	39
Mártires	26	4	—	8	—	2	—	—	—	12
P. de los Indios	56	9	2	13	—	19	—	1	—	12
Río Senguer	174	52	3	49	4	22	6	21	6	31
Sarmiento	83	44	1	7	7	19	11	6	1	26
Rawson	280	151	13	26	6	12	1	5	1	6
Tehuelches	122	52	1	9	13	10	1	4	—	32
Telsen	49	6	2	8	6	11	4	4	—	8

CUADRO XV (Cont.)

Población de 14 a 21 años de edad inclusive, que dejó de concurrir a la escuela primaria, clasificada por sexo, principales causas de abandono de la escuela y jurisdicción

SEXO Y JURISDICCION	TOTAL	CAUSAS POR QUE DEJARON DE CONCURRIR A LA ESCUELA								
		Trabajo	Enfermedad	Edad	Falta de grado	Distancia	Pobreza	Neglig.	Repetic.	Otras
Mujeres	2.629	557	155	424	127	325	124	219	58	640
Ameghino	21	1	1	3	2	7	1	—	—	6
Biedma	163	38	16	15	3	19	9	15	7	41
Cushamen	338	34	5	112	16	40	16	54	6	55
Escalante	519	132	60	17	23	58	39	46	11	133
Futaleufú	409	90	31	81	—	24	28	45	—	110
Gaimán	242	84	9	32	27	20	2	10	17	41
Gastre	67	2	—	12	7	27	—	4	—	15
Languiñeo	91	11	—	14	3	18	4	—	2	39
Mártires	22	—	—	—	—	—	—	—	—	22
P. de los Indios	48	8	1	10	—	11	1	1	—	16
Rawson	315	102	16	30	7	33	18	25	11	73
Río Senguer	146	16	6	58	4	25	3	5	2	27
Sarmiento	75	21	8	9	2	18	—	5	1	11
Tehuelches	115	16	—	17	25	21	1	3	1	31
Telsen	58	2	2	14	8	4	2	6	—	20
		(Cifras relativas)								
Totales	100,0	30,2	4,5	15,4	5,1	10,8	4,0	8,0	2,2	19,8
Varones	100,0	38,9	3,1	14,7	5,4	9,4	3,2	7,6	2,1	15,6
Mujeres	100,0	21,2	5,9	16,1	4,8	12,4	4,7	8,3	2,2	24,4

CUADRO XVI

Población de 14 a 21 años inclusive de edad, que nunca fué a la escuela primaria, clasificada por sexo, principales causas de no concurrencia y jurisdicciones

SEXO Y JURISDICCION	TOTAL	CAUSAS POR QUE NUNCA FUERON A LA ESCUELA					
		Trabajo	Enferm.	Neglig.	Pobreza	Distancia	Otras
Totales	1.957	16	39	169	77	1.500	156
Ameghino	21	—	—	—	5	10	6
Biedma	107	—	1	2	2	98	4
Cushamén	274	5	7	46	38	160	18
Escalante	82	1	3	17	1	55	5
Futaleufú	176	6	9	40	5	90	26
Gaimán	44	—	6	4	3	23	8
Gastre	213	—	—	5	—	189	19
Languiñeo	210	—	4	4	8	183	11
Mártires	46	—	—	1	—	45	—
P. de los Indios	135	1	—	10	5	109	10
Rawson	33	1	2	12	—	12	6
Río Senguer	194	—	4	12	4	167	7
Sarmiento	149	1	1	2	3	128	14
Tehuelches	104	1	2	9	1	84	7
Telsen	169	—	—	5	2	147	15
Varones	957	7	21	71	40	735	83
Ameghino	12	—	—	—	3	5	4
Biedma	53	—	—	—	—	50	3
Cushamén	124	2	4	20	17	75	6
Escalante	35	—	2	10	—	22	1
Futaleufú	95	3	4	19	3	47	19
Gaimán	26	—	4	2	3	14	3
Gastre	116	—	—	2	—	99	15
Languiñeo	103	—	2	—	2	94	5
Mártires	21	—	—	—	—	21	—
P. de los Indios	69	1	—	4	3	56	5
Rawson	12	—	2	5	—	5	—
Río Senguer	97	—	1	4	4	84	4
Sarmiento	75	—	1	1	2	64	7
Tehuelches	44	1	1	3	1	36	2
Telsen	75	—	—	1	2	63	9

CUADRO XVI (Cont.)

Población de 14 a 21 años inclusive de edad, que nunca fué a la escuela primaria, clasificada por sexo, principales causas de no concurrencia y jurisdicciones

SEXO Y JURISDICCION	TOTAL	CAUSAS POR QUE NUNCA FUERON A LA ESCUELA					
		Trabajo	Enferm.	Neglig.	Pobreza	Distancia	Otras
Mujeres	1.000	9	18	98	37	765	73
Am ghino	9	—	—	—	2	5	2
Biedma	54	—	1	2	2	48	1
Cushamén	150	3	3	26	21	85	12
Escalante	47	1	1	7	1	33	4
Futaleufú	81	3	5	21	2	43	7
Gaimán	18	—	2	2	—	9	5
Gastre	97	—	—	3	—	90	4
Languiñeo	107	—	2	4	6	89	6
Mártires	25	—	—	1	—	24	—
P. de los Indios	66	—	—	6	2	53	5
Rawson	21	1	—	7	—	7	6
Río Senguer	97	—	3	8	—	83	3
Sarmiento	74	1	—	1	1	64	7
Tehuelches	60	—	1	6	—	48	5
Telsen	94	—	—	4	—	84	6
		(Cifras relativas)					
Totales	100,0	0,8	2,0	8,6	3,9	76,7	8,0
Varones	100,0	0,7	2,2	7,4	4,2	76,8	8,7
Mujeres	100,0	0,9	1,8	9,8	3,7	76,5	7,3

CUADRO XVII

ENSEÑANZA SECUNDARIA

Población que recibe enseñanza secundaria, clasificada por sexo, grupos de edades y jurisdicciones

SEXO Y JURISDICCION	TOTALES			VARONES			MUJERES		
	Total General	Menores de 14 años	De 14 a 21	Total	Menores de 14 años	De 14 a 21	Total	Menores de 14 años	De 14 a 21
Totales	505	70	435	268	36	232	237	34	203
Ameghino	2	—	2	—	—	—	2	—	2
Biedma	23	1	22	15	—	15	8	1	7
Cushamén	4	—	4	3	—	3	1	—	1
Escalante	171	29	142	91	15	76	80	14	66
Futaleufú	38	2	36	19	1	18	19	1	18
Gaimán	39	4	35	19	1	18	20	3	17
Gastre	1	—	1	1	—	1	—	—	—
Languiñeo	—	—	—	—	—	—	—	—	—
Mártires	—	—	—	—	—	—	—	—	—
P. de los Indios	2	2	—	1	1	—	1	1	—
Rawson	203	32	171	108	18	90	95	14	81
Río Senguer	3	—	3	—	—	—	3	—	3
Sarmiento	10	—	10	5	—	5	5	—	5
Tehuelches	8	—	8	6	—	6	2	—	2
Telsen	1	—	1	—	—	—	1	—	1

CUADRO XVIII

ENSEÑANZA UNIVERSITARIA

Población de 14 a 21 años inclusive, que recibió enseñanza universitaria, clasificada por sexo y jurisdicciones

SEXO Y JURISDICCION	TOTAL	VARONES	MUJERES
Totales	38	35	3
Ameghino	—	—	—
Biedma	1	1	—
Cushamén	—	—	—
Escalante	11	10	1
Futaleufú	1	1	—
Gaimán	3	3	—
Gastre	—	—	—
Languiñeo	—	—	—
Mártires	—	—	—
P. de los Indios	—	—	—
Rawson	19	17	2
Río Senguer	1	1	—
Sarmiento	1	1	—
Tehuelches	1	1	—
Telsen	—	—	—

CUADRO XIX (a)

Población de 6 a 13 años inclusive que recibe enseñanza especializada, clasificada por sexo, grupos de edades, tipo de enseñanza y jurisdicciones

SEXO Y JURISDICCION	TIPO DE ENSEÑANZA						
	TOTAL	Agropecuaria	Artesanado	Comercial	Artística	Industrias del hogar	Idiomas
Totales	179	9	14	6	104	31	15
Ameghino	4	—	—	—	—	1	3
Biedma	10	—	1	—	5	3	1
Cushamén	1	—	—	—	—	1	—
Escalante	84	—	4	2	54	16	8
Futaleufú	14	—	1	—	6	5	2
Gaimán	7	—	2	1	2	2	—
Gastre	—	—	—	—	—	—	—
Languiñeo	—	—	—	—	—	—	—
Mártires	—	—	—	—	—	—	—
P. de los Indios	—	—	—	—	—	—	—
Rawson	45	—	4	1	36	3	1
Río Senguer	2	—	1	—	1	—	—
Sarmiento	9	9	—	—	—	—	—
Tehuelches	1	—	—	1	—	—	—
Telsen	2	—	1	1	—	—	—
Varones	55	9	12	4	20	1	9
Ameghino	2	—	—	—	—	—	2
Biedma	1	—	1	—	—	—	—
Cushamén	1	—	—	—	—	1	—
Escalante	23	—	3	1	14	—	5
Futaleufú	2	—	1	—	—	—	1
Gaimán	3	—	2	—	1	—	—
Gastre	—	—	—	—	—	—	—
Languiñeo	—	—	—	—	—	—	—
Mártires	—	—	—	—	—	—	—
P. de los Indios	—	—	—	—	—	—	—
Rawson	11	—	4	1	5	—	1
Río Senguer	—	—	—	—	—	—	—
Sarmiento	9	9	—	—	—	—	—
Tehuelches	1	—	—	1	—	—	—
Telsen	2	—	1	1	—	—	—

CUADRO XIX (a) (Cont.)

Población de 6 a 13 años inclusive que recibe enseñanza especializada, clasificada por sexo, grupos de edades, tipo de enseñanza y jurisdicciones

SEXO Y JURISDICCION	TIPO DE ENSEÑANZA						
	TOTAL	Agropecuaria	Artesanado	Comercial	Artística	Industrias del hogar	Idiomas
Mujeres	124	—	2	2	84	30	6
Ameghino	2	—	—	—	—	1	1
Biedma	9	—	—	—	5	3	1
Cushamén	—	—	—	—	—	—	—
Escalante	61	—	1	1	40	16	3
Futaleufú	12	—	—	—	6	5	1
Gaimán	4	—	—	1	1	2	—
Gastre	—	—	—	—	—	—	—
Languiñeo	—	—	—	—	—	—	—
Mártires	—	—	—	—	—	—	—
P. de los Indios	—	—	—	—	—	—	—
Rawson	34	—	—	—	31	3	—
Río Senguer	2	—	1	—	1	—	—
Sarmiento	—	—	—	—	—	—	—
Tehuelches	—	—	—	—	—	—	—
Telsen	—	—	—	—	—	—	—
	(Cifras relativas)						
Totales	100,0	5,0	7,8	3,4	58,1	17,3	8,4
Varones	100,0	16,4	21,8	7,2	36,4	1,8	16,4
Muejeres	100,0	—	1,6	1,6	67,7	24,3	4,8

CUADRO XIX (b)

Población de 14 a 21 años inclusive que recibe enseñanza especializada, clasificada por sexo, grupos de edades, tipo de enseñanza y jurisdicciones

SEXO Y JURISDICCION	TIPO DE ENSEÑANZA						
	TOTAL	Agropecuaria	Artesanado	Comercial	Artística	Industrias del hogar	Idiomas
Totales	769	9	251	83	98	291	37
Ameghino	3	—	1	1	1	—	—
Biedma	44	—	6	1	6	28	3
Cushamén	2	—	—	1	—	1	—
Escalante	436	—	184	67	38	133	14
Futaleufú	78	—	9	7	8	41	13
Gaimán	46	4	10	1	5	25	1
Gastre	—	—	—	—	—	—	—
Languiñeo	1	—	1	—	—	—	—
Mártires	—	—	—	—	—	—	—
P. de los Indios	—	—	—	—	—	—	—
Rawson	134	—	29	1	38	61	5
Río Senguer	6	—	4	1	—	—	1
Sarmiento	15	5	5	1	3	1	—
Tehuelches	2	—	1	1	—	—	—
Telsen	2	—	1	—	—	1	—
Varones	346	9	241	54	20	4	18
Ameghino	2	—	1	—	1	—	—
Biedma	10	—	6	1	—	—	3
Cushamén	1	—	—	1	—	—	—
Escalante	233	—	180	44	3	1	5
Futaleufú	25	—	9	5	3	2	6
Gaimán	16	4	9	1	2	—	—
Gastre	—	—	—	—	—	—	—
Languiñeo	1	—	1	—	—	—	—
Mártires	—	—	—	—	—	—	—
P. de los Indios	—	—	—	—	—	—	—
Rawson	38	—	25	—	10	—	3
Río Senguer	4	—	3	—	—	—	1
Sarmiento	12	5	5	1	1	—	—
Tehuelches	2	—	1	1	—	—	—
Telsen	2	—	1	—	—	1	—

CUADRO XIX (b) (Cont.)

Población de 14 a 21 años inclusive que recibe enseñanza especializada, clasificada por sexo, grupos de edades, tipo de enseñanza y jurisdicciones

SEXO Y JURISDICCION	TIPO DE ENSEÑANZA						
	TOTAL	Agropecuaria	Artesanado	Comercial	Artística	Industrias del hogar	Idiomas
Mujeres	423	—	10	28	79	287	19
Ameghino	1	—	—	1	—	—	—
Biedma	34	—	—	—	6	28	—
Cushamén	1	—	—	—	—	1	—
Escalante	203	—	4	23	35	132	9
Futaleufú	53	—	—	2	5	39	7
Gaimán	30	—	1	—	3	25	1
Gastre	—	—	—	—	—	—	—
Languiñeo	—	—	—	—	—	—	—
Mártires	—	—	—	—	—	—	—
P. de los Indios	—	—	—	—	—	—	—
Rawson	96	—	4	1	28	61	2
Río Senguer	2	—	1	1	—	—	—
Sarmiento	3	—	—	—	2	1	—
Tehuelches	—	—	—	—	—	—	—
Telsen	—	—	—	—	—	—	—
	(Cifras relativas)						
Totales	100,0	1,2	32,6	10,8	12,9	37,7	4,8
Varones	100,0	2,6	69,6	15,6	5,8	1,2	5,2
Mujeres	100,0	—	2,4	6,9	18,7	67,6	4,4

CUADRO XX

Población de 6 a 13 años inclusive, clasificada por sexo, grupos de edades, tipo de escuelas y de enseñanza que reciben

TIPO DE ENSEÑANZA	TOTAL	TIPO DE ESCUELA					
		OFICIAL					
		Total	Nac.	Prov.	Part.	Taller	Desc.
		Totales					
Total	179	10	10	—	144	5	20
Agropecuaria	9	8	8	—	—	—	1
Artesanado	14	2	2	—	6	4	2
Comercial	6	—	—	—	5	—	1
Artística	104	—	—	—	91	—	13
Industrias del hogar	31	—	—	—	29	1	1
Idiomas	15	—	—	—	13	—	2
		Varones					
Total	55	10	10	—	34	4	7
Agropecuaria	9	8	8	—	—	—	1
Artesanado	12	2	2	—	5	4	1
Comercial	4	—	—	—	3	—	1
Artística	20	—	—	—	18	—	2
Industrias del hogar	1	—	—	—	—	—	1
Idiomas	9	—	—	—	8	—	1
		Mujeres					
Total	124	—	—	—	110	1	13
Agropecuaria	—	—	—	—	—	—	—
Artesanado	2	—	—	—	1	—	1
Comercial	2	—	—	—	2	—	—
Artística	84	—	—	—	73	—	11
Industrias del hogar	30	—	—	—	29	1	—
Idiomas	6	—	—	—	5	—	1
		Cifras relativas (Varones)					
Total	100,0	18,2	18,2	—	61,8	7,3	12,7
Agropecuaria	100,0	88,9	88,9	—	—	—	11,1
Artesanado	100,0	16,7	16,7	—	41,7	33,3	8,3
Comercial	100,0	—	—	—	75,0	—	25,0
Artística	100,0	—	—	—	90,0	—	10,0
Industrias del hogar	100,0	—	—	—	—	—	100,0
Idiomas	100,0	—	—	—	88,9	—	11,1
		Cifras relativas (Mujeres)					
Total	100,0	—	—	—	88,7	0,8	10,5
Agropecuaria	—	—	—	—	—	—	—
Artesanado	100,0	—	—	—	50,0	—	50,0
Comercial	100,0	—	—	—	100,0	—	—
Artística	100,0	—	—	—	86,9	—	13,1
Industrias del hogar	100,0	—	—	—	96,7	3,3	—
Idiomas	100,0	—	—	—	83,3	—	16,7

CUADRO XX (Cont.)

Población de 14 a 21 años inclusive, clasificada por sexo, grupos de edades, tipo de escuelas y de enseñanza que reciben

TIPO DE ENSEÑANZA	TOTAL	TIPO DE ESCUELA					
		OFICIAL					
		Total	Nac.	Prov.	Part.	Taller	Desc.
		Totales					
Total	769	103	103	—	544	52	70
Agropecuaria	9	8	8	—	—	—	1
Artesanado	251	59	59	—	131	42	19
Comercial	82	9	9	—	67	—	6
Artística	99	4	4	—	84	2	9
Industrias del hogar	291	23	23	—	226	8	34
Idiomas	37	—	—	—	36	—	1
		Varones					
Total	346	70	70	—	208	44	24
Agropecuaria	9	8	8	—	—	—	1
Artesanado	241	55	55	—	128	42	16
Comercial	54	4	4	—	48	—	2
Artística	20	3	3	—	13	2	2
Industrias del hogar	4	—	—	—	2	—	2
Idiomas	18	—	—	—	17	—	1
		Mujeres					
Total	423	33	33	—	336	8	46
Agropecuaria	—	—	—	—	—	—	—
Artesanado	10	4	4	—	3	—	3
Comercial	28	5	5	—	19	—	4
Artística	79	1	1	—	71	—	7
Industrias del hogar	287	23	23	—	224	8	32
Idiomas	19	—	—	—	19	—	—
		Cifras relativas (Varones)					
Total	100,0	20,2	20,2	—	60,2	12,7	6,9
Agropecuaria	100,0	88,9	88,9	—	—	—	11,1
Artesanado	100,0	22,9	22,9	—	53,1	17,4	6,6
Comercial	100,0	7,4	7,4	—	88,9	—	3,7
Artística	100,0	15,0	15,0	—	65,0	10,0	10,0
Industrias del hogar	100,0	—	—	—	50,0	—	50,0
Idiomas	100,0	—	—	—	94,4	—	5,6
		Cifras relativas (Mujeres)					
Total	100,0	7,8	7,8	—	79,4	1,9	10,9
Agropecuaria	—	—	—	—	—	—	—
Artesanado	100,0	40,0	40,0	—	30,0	—	30,0
Comercial	100,0	17,9	17,9	—	67,8	—	14,3
Artística	100,0	1,3	1,3	—	89,8	—	8,9
Industrias del hogar	100,0	8,0	8,0	—	78,1	2,8	11,1
Idiomas	100,0	—	—	—	100,0	—	—

CUADRO XXI

Población de 14 a 21 años inclusive que recibió enseñanza especializada, clasificada por sexo, grupos de edades y jurisdicciones

SEXO Y JURISDICCION	TOTAL	TIPO DE ENSEÑANZA					
		Agropecuaria	Artesanado	Comercial	Artística	Industrias del hogar	Idiomas
Totales	487	1	115	46	57	240	28
Ameghino	2	—	—	—	—	2	—
Biedma	27	—	2	3	5	16	1
Cushamén	5	—	1	—	—	4	—
Escalante	287	—	92	38	32	117	8
Futaleufú	2	—	2	—	—	—	—
Gaimán	47	—	6	1	2	32	6
Gastre	—	—	—	—	—	—	—
Languiñeo	—	—	—	—	—	—	—
Mártires	—	—	—	—	—	—	—
P. de los Indios	—	—	—	—	—	—	—
Rawson	102	1	12	3	15	58	13
Río Senguer	11	—	—	—	3	8	—
Sarmiento	3	—	—	1	—	2	—
Tehuelches	—	—	—	—	—	—	—
Telsen	1	—	—	—	—	1	—
Varones	170	1	112	23	19	3	12
Ameghino	—	—	—	—	—	—	—
Biedma	5	—	2	1	2	—	—
Cushamén	1	—	1	—	—	—	—
Escalante	121	—	90	18	11	2	—
Futaleufú	2	—	2	—	—	—	—
Gaimán	10	—	6	1	—	—	3
Gastre	—	—	—	—	—	—	—
Languiñeo	—	—	—	—	—	—	—
Mártires	—	—	—	—	—	—	—
P. de los Indios	—	—	—	—	—	—	—
Rawson	29	1	11	3	5	—	9
Río Senguer	2	—	—	—	1	1	—
Sarmiento	—	—	—	—	—	—	—
Tehuelches	—	—	—	—	—	—	—
Telsen	—	—	—	—	—	—	—
Mujeres	317	—	3	23	38	237	16
Ameghino	2	—	—	—	—	2	—
Biedma	22	—	—	2	3	16	1
Cushamén	4	—	—	—	—	4	—
Escalante	166	—	2	20	21	115	8
Futaleufú	—	—	—	—	—	—	—
Gaimán	37	—	—	—	2	32	3
Gastre	—	—	—	—	—	—	—
Languiñeo	—	—	—	—	—	—	—
Mártires	—	—	—	—	—	—	—
P. de los Indios	—	—	—	—	—	—	—
Rawson	73	—	1	—	10	58	4
Río Senguer	9	—	—	—	2	7	—
Sarmiento	3	—	—	1	—	2	—
Tehuelches	—	—	—	—	—	—	—
Telsen	1	—	—	—	—	1	—
		(Cifras relativas)					
Totales	100,0	—	23,6	9,5	11,7	49,4	5,8
Varones	100,0	0,6	65,9	13,5	11,2	1,8	7,0
Mujeres	100,0	—	0,9	7,3	12,0	74,7	5.1

CUADRO XXII

El analfabetismo en la población de 14 a 21 años de edad inclusive, según sexo y jurisdicciones

JURISDICCION	TOTALES			VARONES			MUJERES		
	Total censado	Analfabetos		Total censado	Analfabetos		Total censado	Analfabetos	
		Nº	o/o		Nº	o/o		Nº	o/o
Totales	**11.026**	**1.880**	**17,1**	**5.725**	**938**	**16,4**	**5.301**	**942**	**17,8**
Ameghino	91	7	7,7	51	4	7,8	40	3	7,5
Biedma	549	58	10,6	254	25	9,8	295	33	11,2
Cushamén	1.200	365	30,4	647	170	26,3	553	195	35,3
Escalante	2.636	70	2,7	1.392	31	2,2	1.244	39	3,1
Futaleufú	1.355	198	14,6	716	106	14,8	639	92	14,4
Faimán	906	47	5,2	475	33	6,9	431	14	3,2
Gastre	392	219	55,9	218	120	55,0	174	99	56,9
Languiñeo	459	208	45,3	242	106	43,8	217	102	47,0
Mártires	102	48	47,1	52	22	42,3	50	26	52,0
P. de los Indios .	264	128	48,5	143	67	46,8	121	61	50,4
Rawson	1.328	33	2,5	660	14	2,1	668	19	2,8
Río Senguer . .	617	163	26,4	330	89	27,0	287	74	25,8
Sarmiento . . .	440	98	22,3	226	49	21,7	214	49	22,9
Tehuelches . . .	388	82	21,1	186	36	19,4	202	46	22,8
Telsen	299	156	52,2	133	66	49,6	166	90	54,2

CUADRO XXIII

El analfabetismo en la población de 14 a 21 años inclusive, según sexo, origen y zonas

SEXO Y ORIGEN	TOTALES			ZONA URBANA		
	Total censado	Analfabetos		Total censado	Analfabetos	
		Nº	o/o		Nº	o/o
Totales	11.026	1.880	17,1	4.203	157	3,7
Argentinos	10.154	1.796	17,7	3.737	149	4,0
Extranjeros	680	37	5,4	420	7	1,7
Origen Desconocido	192	47	24,5	46	1	2,2
Varones	5.725	938	16,4	2.181	81	3,7
Argentinos	5.264	897	17,0	1.938	79	4,1
Extranjeros	364	15	4,1	219	1	0,5
Origen Desconocido	97	26	26,8	24	1	4,2
Mujeres	5.301	942	17,8	2.022	76	3,8
Argentinas	4.890	899	18,4	1.799	70	3,9
Extranjeras	316	22	7,0	201	6	3,0
Origen Desconocido	95	21	22,1	22	—	—
	ZONA CUASI-URBANA			ZONA RURAL		
Totales	1.190	58	4,9	5.633	1.665	29,6
Argentinos	1.105	54	4,9	5.312	1.593	30,0
Extranjeros	61	4	6,6	199	26	13,1
Origen Desconocido	24	—	—	122	46	37,7
Varones	583	23	3,9	2.961	834	28,2
Argentinos	540	22	4,1	2.786	796	28,6
Extranjeros	32	1	3,1	113	13	11,5
Origen Desconocido	11	—	—	62	25	40,3
Mujeres	607	35	5,8	2.672	831	31,1
Argentinas	565	32	5,7	2.526	797	31,6
Extranjeras	29	3	10,3	86	13	15,1
Origen Desconocido	13	—	—	60	21	35,0

CUADRO XXIV

El analfabetismo en la población de 14 a 21 años; según sexo y grupos de edades

GRUPOS DE EDADES	TOTALES			VARONES			MUJERES		
	Total censado	Analfabetos		Total censado	Analfabetos		Total censado	Analfabetos	
		Nº	o/o		Nº	o/o		Nº	o/o
Totales	11.026	1.880	17,1	5.725	938	16,4	5.301	942	17,8
14 años	1.692	287	17,0	824	130	15,8	868	157	18,1
15 a 19	7.292	1.311	18,0	3.799	672	17,7	3.493	639	18,3
20 y 21	2.042	282	13,8	1.102	136	12,3	940	146	15,5

CUADRO XXV

El analfabetismo en los padres censados, según sexo y jurisdicciones

JURISDICCIONES	TOTALES			PADRES			MADRES		
	Total censado	Analfabetos		Total censado	Analfabetos		Total censado	Analfabetos	
		Nº	o/o		Nº	o/o		Nº	o/o
Totales	22.330	4.879	21,8	10.897	1.689	15,5	11.433	3 190	27,9
Ameghino . . .	249	19	7,6	121	6	5,0	128	13	10,2
Biedma	947	133	14,0	458	51	11,1	489	82	16,8
Cushamén . . .	2 199	885	40,2	1.085	311	28,7	1.114	574	51,5
Escalante	6.708	468	7,0	3.298	109	3,3	3.410	359	10,5
Futaleufú	2.617	567	21,7	1.266	191	15,1	1.351	376	27,8
Gaimán	1.472	148	10,1	709	50	7,1	763	98	12,8
Gastre	749	430	57,4	378	159	42,1	371	271	73,0
Languiñeo . . .	845	454	53,7	408	160	39,2	437	294	67,3
Mártires	266	135	50,8	132	48	36,4	134	87	64,9
P. de los Indios .	582	323	55,5	286	131	45,8	296	192	64,9
Rawson	2.405	205	8,5	1 149	62	5,4	1.256	143	11,4
Río Senguer . .	1.098	393	35,8	583	147	27,3	560	246	43,9
Sarmiento	759	137	18,1	368	49	13,3	391	88	22,5
Tehuelches . . .	849	273	32,2	407	94	23,1	442	179	40,5
Telsen	585	309	52,8	294	121	41,2	291	188	64,6

CUADRO XXVI

El analfabetismo en los padres censados, según sexo y grupos de edades

GRUPOS DE EDADES	TOTALES			PADRES			MADRES		
	Total censado	Analfabetos		Total censado	Analfabetos		Total censado	Analfabetos	
		Nº	o/o		Nº	o/o		Nº	o/o
Totales	22.330	4.879	21,8	10.897	1.689	15,5	11.433	3 190	27,9
Menos de 22 añ.	582	145	24,9	19	4	21,1	563	141	25,0
22 a 49 años .	17.569	3.536	20,1	7.992	997	12,5	9.577	2.539	26,5
50 y más . . .	3 980	1.125	28,2	2.814	673	23,9	1.166	452	38,8
Edad descon. .	199	73	36,7	72	15	20,8	127	58	45,7

CUADRO XXVII

El analfabetismo en los padres censados, según sexo, origen y zonas

SEXO Y ORIGEN	TOTALES			ZONA URBANA		
	Total censado	Analfabetos		Total censado	Analfabetos	
		Nº	o/o		Nº	o/o
Totales	22.330	4.879	21,8	9.272	864	9,3
Argentinos	13.097	3.221	24,6	4 720	359	7,6
Extranjeros	9.215	1.649	17,9	4.550	504	11,1
Origen Desconocido	18	9	50,0	2	1	50,0
Varones	10.897	1.689	15,5	4.498	233	5,2
Argentinos	5.397	901	16,7	1 969	71	3,6
Extranjeros	5.492	786	14,3	2.528	162	6,4
Origen Desconocido	8	2	25,0	1	—	—
Mujeres	11.433	3.190	27,9	4.774	631	13,2
Argentinas	7.700	2.320	30,1	2.751	288	10,5
Extranjeras	3.723	863	23,2	2.022	342	16,9
Origen Desconocido	10	7	70,0	1	1	100,0
	ZONA CUASI-URBANA			ZONA RURAL		
Totales	2.367	348	14,7	10.691	3.667	34,3
Argentinos	1.313	194	14,8	7.064	2.668	37,8
Extranjeros	1.053	153	14,5	3.612	992	27,5
Origen Desconocido	1	1	100,0	15	7	46,7
Varones	1.132	108	9,5	5.267	1.348	25,6
Argentinos	528	51	9,7	2.900	779	26,9
Extranjeros	604	57	9,4	2.360	567	24,0
Origen Desconocido	—	—	—	7	2	28,6
Mujeres	1.235	240	19,4	5.424	2.319	42,8
Argentinas	785	143	18,2	4 164	1.889	45,4
Extranjeras	449	96	21,4	1.252	425	33,9
Origen desconocido	1	1	100,0	8	5	62,5

CUADRO XXVIII

Población ocupada menos de 22 años, clasificada por grupos de edades y jurisdicciones

JURISDICCION	TOTALES			VARONES			MUJERES		
	Total censado	Trabajan		Total censado	Trabajan		Total censado	Trabajan	
		Nº	o/o		Nº	o/o		Nº	o/o
				De 6 a 13 años					
Totales	15.147	368	2,4	7.633	273	3,6	7.514	95	1,3
Ameghino	119	6	5,0	61	4	6,6	58	2	3,4
Biedma	648	31	4,8	341	21	6,2	307	10	3,3
Cushamén	2 004	37	1,8	988	29	2,9	1.016	8	0,8
Escalante	3.176	71	2,2	1.565	60	3,8	1.611	11	0,7
Futaleufú	1.852	63	3,4	964	45	4,7	888	18	2,0
Gaimán	1.105	21	1,9	549	15	2,7	556	6	1,1
Gastre	695	13	1,9	346	10	2,9	349	3	0,9
Languiñeo	837	13	1,6	450	7	1,6	387	6	1,6
Mártires	221	7	3,2	114	7	6,1	107	—	—
P. de los Indios	477	4	0,8	255	4	1,6	222	—	—
Rawson	1.458	55	3,8	729	35	4,8	729	20	2,7
Río Senguer	854	13	1,5	417	9	2,2	437	4	0,9
Sarmiento	581	7	1,2	278	5	1,8	303	2	0,7
Tehuelches	599	19	3,2	304	15	4,9	295	4	1,4
Telsen	521	8	1,5	272	7	2,9	249	1	0,4
				De 14 a 21 años					
Totales	11.026	4.008	36,4	5.725	3.195	55,8	5.301	813	15,3
Ameghino	91	45	49,5	51	33	64,7	40	12	30,0
Biedma	549	196	35,7	254	152	59,8	295	44	14,9
Cushamén	1.200	322	26,8	647	267	41,3	553	55	9,9
Escalante	2.636	1.099	41,7	1.392	907	65,2	1.244	192	15,4
Futaleufú	1.355	557	41,1	716	421	58,8	639	136	21,3
Gaimán	906	397	43,8	475	310	65,3	431	87	20,2
Gastre	392	152	38,8	218	125	57,3	174	27	15,5
Languiñeo	459	132	28,8	242	117	48,3	217	15	6,9
Mártires	102	46	45,1	52	38	73,1	50	8	16,0
P. de los Indios	264	72	27,3	143	62	43,4	121	10	8,3
Rawson	1 328	470	35,4	660	330	50,0	668	140	21,0
Río Senguer	617	158	25,6	330	122	37,0	287	36	12,5
Sarmiento	440	122	27,7	226	112	49,6	214	10	4,7
Tehuelches	388	133	34,3	186	106	57,0	202	27	13,4
Telsen	299	107	35,8	133	93	69,9	166	14	8,4

CUADRO XXIX

Población ocupada de 6 a 21 años inclusive, clasificada por sexo, grupos de edades y actividades

ACTIVIDADES Y GRUPOS DE EDADES	TOTALES		VARONES		MUJERES	
	Número	o/o	Número	o/o	Número	o/o
De 6 a 13 años						
Total	368	100,0	273	100,0	95	100,0
Agricultura y Ganadería	116	31,5	112	41,1	4	4,2
Comercio	76	20,6	76	27,8	—	—
Industria	27	7,3	24	8,8	3	3,2
Administración Pública	5	1,4	5	1,8	—	—
Profesión Liberal	5	1,4	5	1,8	—	—
Varias	139	37,8	51	18,7	88	92,6
De 14 a 21 años inclusive						
Total	4.008	100,0	3.195	100,0	813	100,0
Agricultura y Ganadería	1.479	36,9	1.436	45,0	43	5,3
Comercio	719	17,9	621	19,4	98	12,0
Industria	542	13,5	529	16,6	13	1,6
Administración Pública	390	9,7	353	11,0	37	4,5
Profesión Liberal	69	1,7	58	1,8	11	1,4
Varias	809	20,2	198	6,2	611	75,2

CUADRO XXX

Padres ocupados, según tipo de actividad y jurisdicciones

JURISDICCION	TOTAL	TIPO DE ACTIVIDAD						
		Agric. y Ganad.	Comercio	Industria	Adminis. Pública	Profesión Liberal	Varias	Descon.
Totales	10.700	4.672	1.682	1.169	2.444	213	404	116
Ameghino	120	76	19	8	12	3	—	2
Biedma	444	158	87	52	91	14	42	—
Cushamén	1.069	806	62	54	59	14	46	28
Escalante	3.232	112	671	641	1.695	33	65	15
Futaleufú	1.246	499	240	178	154	53	99	23
Gaimán	697	495	78	42	56	8	15	3
Gastre	376	347	10	2	6	3	5	3
Languiñeo	406	348	18	4	16	11	7	2
Mártires	128	118	4	—	6	—	—	—
P. de los Indios	282	253	12	—	5	2	10	—
Rawson	1.117	298	321	115	265	62	45	11
Río Senguer	528	374	49	36	26	6	21	16
Sarmiento	360	224	58	19	29	—	23	7
Tehuelches	406	300	44	18	17	1	22	4
Telsen	289	264	9	—	7	3	4	2
		(Cifras relativas)						
Totales	100,0	43,7	15,7	10,9	22,8	2,0	3,8	1,1

CUADRO XXXI

Padres censados, clasificados según ocupación, por tipo de actividades y grupos de edades

TIPOS DE ACTIVIDAD	TOTAL	GRUPOS DE EDADES						
		De 22 años	22 a 29 años	30 a 39 años	40 a 49 años	50 a 59 años	60 y más años	Edad desconoc.
Total general	10.897	19	1.088	3.481	3.423	2.043	771	72
Ocupados	10.700	18	1.075	3.455	3.384	1.978	718	72
Agricultura y Ganadería	4.672	6	402	1.269	1.411	1.054	491	39
Comercio	1.682	1	148	545	562	348	74	4
Industria	1.169	4	110	428	404	172	46	5
Administración Pública	2.444	4	350	971	780	278	58	3
Profesión Liberal	213	—	10	76	90	31	4	2
Varias	404	1	37	134	107	81	38	6
Desconocida	116	2	18	32	30	14	7	13
Sin ocupación	197	1	13	27	38	65	53	—

CUADRO XXXII

Padres ocupados, censados, clasificados según ocupación, tipo de actividad y categías profesionales

OCUPACION Y CATEGORIAS PROFESIONALES	TOTAL	TIPO DE ACTIVIDAD						
		Agric. y Ganad.	Comercio	Industria	Adminis. Pública	Profesión Liberal	Varios	Descon.
Total General	10.897	—	—	—	—	—	—	—
Ocupados	10.700	4.672	1.682	1.169	2.444	213	404	116
Propietario	2.862	1.752	947	163	—	—	—	—
Profesión liberal (1) . .	93	—	—	—	—	93	—	—
Direc. Jefe o Administ.	230	37	30	45	118	—	—	—
Arrendatario	1.339	1.339	—	—	—	—	—	—
Capataz	126	63	—	63	—	—	—	—
Domador o Cazador . .	19	19	—	—	—	—	—	—
Técnico	32	—	—	—	—	32	—	—
Viajante	54	—	54	—	—	—	—	—
Sub-Oficial (2)	104	—	—	—	104	—	—	—
Empleado	1.361	47	347	128	808	31	—	—
Agente de Policía . .	163	—	—	—	163	—	—	—
Obrero (3)	1.761	—	94	512	1.152	3	—	—
Peón (4)	2.310	1.415	114	258	99	54	370	—
Servicio doméstico . .	32	—	—	—	—	—	32	—
Repartidor	40	—	40	—	—	—	—	—
Vendedor Ambulante .	58	—	56	—	—	—	2	—
Desconocido	116	—	—	—	—	—	—	116
Sin Ocupación	197	—	—	—	—	—	—	—
Rentista	32	—	—	—	—	—	—	—
Jubilado	22	—	—	—	—	—	—	—
Desocupado	106	—	—	—	—	—	—	—
Incapacitado	37	—	—	—	—	—	—	—

(1) Médico, abogado, contador, religioso, etc.
(2) Militar o policial.
(3) Calificado o semi-calificado.
(4) Incluye changadores, cuidadores de coches, aprendices y ordenanzas.

CUADRO XXXIII

HACINAMIENTO COLECTIVO

Número de casos de familias que conviven con otras en una misma casa, clasificados por zonas y jurisdicciones

ZONAS Y JURISDICCION	CONVIVENCIA SIN HACINAMIENTO			CONVIVENCIA CON HACINAMIENTO			
	TOTAL	De 2 familias por casa	De 3 familias por casa	TOTAL	De 4 a 6 familias por casa	De 7 a 10 familias por casa	De 11 y más fam. por casa
Totales	1.189	993	196	131	113	15	3
Urbana	593	471	122	81	74	5	2
Cuasi-Urbana	118	107	11	10	9	1	—
Rural	478	415	63	40	30	9	1
Totales	1.189	993	196	131	113	15	3
Ameghino	13	13	—	3	2	1	—
Biedma	77	61	16	9	9	—	—
Cushamén	159	141	18	7	6	1	—
Escalante	282	213	69	61	54	5	2
Futaleufú	192	163	29	7	6	1	—
Gaimán	55	48	7	2	2	—	—
Gastre	45	41	4	1	1	—	—
Languiñeo	48	40	8	3	3	—	—
Mártires	6	4	2	—	—	—	—
P. de los Indios	27	26	1	2	2	—	—
Rawson	138	113	25	8	8	—	—
Río Senguer	48	37	11	16	9	6	1
Sarmiento	21	20	1	3	3	—	—
Tehuelches	55	52	3	7	7	—	—
Telsen	23	21	2	2	1	1	—

CUADRO XXXIV

HACINAMIENTO COLECTIVO

Número de familias que conviven con otras en una misma casa y número de las afectadas por el hacinamiento colectivo, clasificadas por zonas y jurisdicciones

ZONAS Y JURISDICCION	Nº total de ram. censadas	NUMERO DE FAMILIAS AFECTADAS POR EL HACINAMIENTO COLECTIVO					Número total de familias que conviven con otras en una misma casa	
		TOTAL		En casos de 4 a 6 familias por casa	En casos de 7 a 10 familias por casa	En casos de 11 o más familias por casa		
		Número	o/o				Número	o/o
Totales	12.139	664	5,5	513	115	36	3.238	26,7
Urbana	4.951	395	8,0	336	37	22	1.703	34,4
Cuasi-urbana	1.296	47	3,6	40	7	—	294	22,7
Rural	5.892	222	3,8	137	71	14	1.241	21,1
Totales	12.139	664	5,5	513	115	36	3.238	26,7
Ameghino	129	18	14,0	9	9	—	44	34,1
Biedma	524	40	7,6	40	—	—	210	40,1
Cushamén	1.218	35	2,9	27	8	—	371	30,5
Escalante	3.522	311	8,8	252	37	22	944	26,8
Futaleufú	1.426	32	2,2	24	8	—	445	31,2
Gaimán	814	9	1,1	9	—	—	126	15,5
Gastre	418	6	1,4	6	—	—	100	23,9
Languiñeo	487	14	2,9	14	—	—	118	24,2
Mártires	147	—	—	—	—	—	14	9,5
P. de los Indios	325	8	2,5	8	—	—	63	19,4
Rawson	1.308	32	2,4	32	—	—	333	25,5
Río Senguer	607	102	16,8	44	44	14	209	34,4
Sarmiento	414	12	2,9	12	—	—	55	13,3
Tehuelches	473	31	6,6	31	—	—	144	30,4
Telsen	327	14	4,3	5	9	—	62	19,0

CUADRO XXXV

HACINAMIENTO INDIVIDUAL

Familias cuyos miembros duermen todos en una pieza, clasificadas por zonas y jurisdicciones

ZONAS Y JURISDICCION	Total de familias censadas	NUMEROS DE CASOS EN QUE CONVIVEN				
		Total		4 y 5	6 a 8	9 y más
		Número	o/o	PERSONAS		
Totales	12.139	3.730	30,7	2.211	1.261	258
Urbana	4.951	1.024	20,7	802	185	37
Cuasi-Urbana	1.296	337	26,0	209	113	15
Rural	5.892	2.369	40,2	1.200	963	206
Totales	12.139	3.730	30,7	2.211	1.261	258
Ameghino	129	24	18,6	21	3	—
Biedma	524	128	24,4	86	37	5
Cushamén	1.218	568	46,6	290	241	37
Escalante	3.522	707	20,1	607	87	13
Futaleufú	1.426	446	31,3	234	159	53
Gaimán	814	140	17,2	91	39	10
Gastre	418	195	46,7	104	78	13
Languiñeo	487	287	58,9	114	146	27
Mártires	147	75	51,0	36	31	8
P. de los Indios	325	154	47,4	66	75	13
Rawson	1.308	227	17,4	163	53	11
Río Senguer	607	263	43,3	127	108	28
Sarmiento	414	133	32,1	81	45	7
Tehuelches	473	210	44,4	106	89	15
Telsen	327	173	52,9	85	70	18

GOBERNACION DE FORMOSA

GOBERNACION DE FORMOSA

I

INFORMACION DEMOGRAFICA

1. — *Su situación geográfica, superficie, población total censada y densidad.* — La Gobernación de Formosa se halla en la zona subtropical de la República. Su posición geográfica se determina entre los 22º 28' y los 26º 51' de latitud sur y entre los 57º 36' y los 62º 21' de longitud al oeste de Greenwich.

La superficie total de Formosa alcanza a 74.535 km². y está limitada, al norte y al oeste, por la República del Paraguay; al sur, por el Chaco y al oeste por Salta. Para los efectos administrativos la Gobernación está dividida en 9 departamentos, siendo su capital la ciudad de Formosa.

La población total censada, es decir, la suma del grupo de menores de 22 años más el de sus padres (de 22 años o más de edad) alcanzó a 70.715 personas. La densidad de la población censada, para todo el territorio fué, pues de 0,9 personas por km².

En el cuadro I se detalla la nómina de los departamentos que integran el territorio, la superficie de los mismos, la población total censada en cada uno de ellos y la correspondiente densidad por km².

2. — *La población menor de 22 años de edad.* — La población menor de 22 años de edad, alcanzaba a 47.094 personas en abril de 1943. En el cuadro II se puede ver el total que de este grupo corresponde a cada departamento, ocupando el primer lugar, por importancia del número, el de Formosa con 12.505 personas.

En 1895, el Segundo Censo General dió en Formosa 2.479 personas menores de 22 años y en 1914, el Tercer Censo General dió 10.235 personas en ese mismo grupo de edades. El crecimiento obsoluto entre 1914 y 1943 ha sido de 36.859 personas, lo que representa el muy pronunciado aumento relativo de un 360,0 por ciento del total anotado en el año 1914.

De las 47.094 personas que integraban el grupo de menores de 22 años, 24.288 eran varones y 22.806 eran mujeres, lo que da una tasa de masculinidad de 106,5 para el total del grupo. La masculinidad en el grupo de hasta 4 años fué de 106,6 pues se censaron 7.517 varones y 7.053 mujeres y también de 106,6 en el grupo de jóvenes de 15 a 21 años de edad, en el cual se censaron 4.554 varones y 4.273 mujeres. En el cuadro II

se detallan los resultados de la clasificación de la población menor de 22 años por sexo, origen, grupos de edades y jurisdicciones.

Desde el punto de vista del origen de la población comprendida en este grupo de edades, la casi totalidad de ella es argentina, pues los nacidos en el país suman 41.267, es decir el 87,6 por ciento, mientras que los extranjeros eran 5.370, o sea el 11,4 por ciento. De 457 censados se desconocen el origen.

En el cuadro III se da la distribución porcentual de argentinos y extranjeros de cada departamento, pudiendo notarse que la más alta proporción de argentinos corresponde al departamento de Matacos, con el 99,6 por ciento y la menor al de Pilcomayo, con un 75,1 por ciento de nacidos en el país. En esta última jurisdicción se hallaba la mayor proporción de extranjeros, que representaban el 22,8 por ciento del total.

En el cuadro IV, se registra la población menor de 22 años de todo el Territorio de Formosa, clasificada por edades, sexo y origen.

3. — *Los padres censados.* — El total de padres que fueron censados, es decir, de aquellos que tenían hijos o pupilos menores de 22 años de edad alcanzó a 24.660, de los cuales 11.641 eran varones y 13.019 eran mujeres. La relación entre uno y otro sexo era, pues, de 89,4 padres por cada 100 madres censadas. Esta relación está por debajo de la media para todo el país, que es de 90,7.

El departamento en que la relación está más equilibrada es el de Pilagás con 93,1 padres por cada 100 madres censadas; en cambio Matacos arroja la tasa más baja, con 72,5, es decir, que es el departamento que da más alta proporción de hogares que está al solo cargo de la madre. El cuadro VI, muestra la relación entre los padres y madres censados en cada departamento.

La clasificación de los padres censados de acuerdo a las edades da, para el grupo de los que eran menores de 22 años, 96 varones y 943 mujeres. En el grupo de padres de 22 a 29 años de edad se censaron 1.977 varones y 4.099 mujeres y en el de 30 a 39 años de edad 4.213 varones y 4.298 mujeres; entre los de 60 a 69 años los primeros llegaban a 514, siendo las mujeres sólo 191. Se registraron también 113 padres y 54 madres mayores de 70 años.

La distribución de los padres según su origen da, en el territorio de Formosa, mayoría para los extranjeros. Así, de los 24.660 padres censados, 11.716 eran argentinos —el 47,5 por ciento del total— 12.729 eran extranjeros —el 52,4 por ciento— y de 17 se desconocía su origen. Como puede verse en el cuadro VII la jurisdicción que arroja mayor proporción de padres argentinos es Matacos, con 97,5 por ciento. El departamento de Pilagás, por el contrario, es aquel en que los argentinos dan menor proporción, estando en decidida minoría con relación a los extranjeros, pues sólo representaban un 23,8 por ciento del total.

Entre los padres varones la proporción de extranjeros es mayor que entre las mujeres, pues en aquellos es de un 53,8 por ciento del total para todo el territorio, con un máximo de un 80,5 por ciento en Pilagás, mientras que para las últimas es de 51,2 por ciento en el total del territorio ,con un máximo de 72,1 en el departamento de Pilcomayo.

Entre los padres menores de 22 años, los argentinos nativos representan el 67,4 por ciento del total y los extranjeros el 32,4. En los

padres con edades entre 22 a 29 años, los argentinos representan el 57,6 por ciento y entre los de 30 a 39 años de edad, el 44,7 por ciento del total. La mayor proporción de extranjeros corresponde al grupo de padres de 60 a 69 años de edad, con un 66,1 por ciento del total.

4. — *Población rural y urbana.* — En Formosa, la mayor parte de los habitantes se hallan radicados en la zona rural. La clasificación de la población en urbana, cuasi-urbana y rural da los siguientes resultados para todo el territorio: 9.785 personas menores de 22 años y 6.069 padres vivían en las zonas urbanas, es decir en pueblos de 2.000 o más habitantes: 5.716 menores de 22 años y 2.902 padres estaban radicados en las zonas cuasi-urbanas y 31.593 menores de 22 años y 15.689 padres en las rurales.

Se produce la siguiente distribución proporcional de la población, de acuerdo al lugar de su residencia: en las zonas urbanas el 20,8 por ciento de los menores de 22 años y el 24,6 por ciento de los padres censados: en las cuasi-urbanas el 12,1 y el 11,8 por ciento de esos dos grupos, respectivamente, y en las rurales el 67,1 por ciento de los menores de 22 años y el 63,6 por ciento de los padres.

La mayor proporción de población urbana correspondió al departamento de Formosa, en el que se halla la ciudad del mismo nombre, capital del territorio, dentro de cuyos límites se censaron el 57,7 por ciento de los menores de 22 años y el 62,1 por ciento de los padres de esa jurisdicción. El cuadro IX muestra la población censada, clasificada por sexo, zona en que vive y jurisdicción.

II

INSTRUCCION

1. — *Instrucción primaria, concurrencia a la escuela.* — El análisis de la concurrencia a la escuela de los niños en edad escolar en el territorio de Formosa y la comparación de estos datos con los otros censos anteriores da los siguientes resultados. Al levantarse el Segundo Censo General en el año 1895, de la población en edad escolar, que ascendía a 875 niños, sólo concurrían a la escuela 194, o sea el 22,2 por ciento. En 1914, el Tercer Censo General registró un ligero aumento en la concurrencia a las aulas, pues del total de 3.378 niños de 6 a 13 años de edad, 1.077, o sea el 31,9 por ciento, asistían a la escuela.

En 1943, sobre un total de 18.813 niños en edad escolar con que contaba el territorio, 13.405 concurrían a la escuela, es decir un 71,3 por ciento; 1.721 habían asistido pero ya no concurrían más a la escuela y 3.687, o sea el 19,6 por ciento, nunca habían estado inscriptos en un establecimiento de enseñanza. De estos últimos, sólo 57 habían recibido enseñanza en forma privada.

La mayor proporción de niños de 6 a 13 años de edad concurrentes a la escuela corresponde al departamento de Formosa, con un 83,7 por ciento del total, siguiendo Pilagás, con un 81,6 por ciento. La más baja tasa de concurrencia a la escuela se registró en el departamento de Matacos, con sólo un 20,7 por ciento del total. A esta última ju-

risdicción corresponde la mayor proporción, un 72,7 por ciento, de niños en edad escolar que nunca fueron a la escuela.

Entre los censados mayores de 14 años se registra un corto número que todavía concurrían a la escuela primaria y que, como puede verse en el cuadro XII, en su mayoría cursan grados superiores.

Sobre 10.708 niños y jóvenes de 14 a 21 años inclusive, censados en todo el territorio, asistían a la escuela 1.285, —un 12,0 por ciento—, habían concurrido anteriormente 8.258, o sea el 77,1 por ciento y nunca habían ido a la escuela 1.165 jóvenes, es decir el 10,9 por ciento del total. De estos últimos, 55 habían recibido enseñanza en forma privada.

El departamento de Matacos es la jurisdicción que tiene más alta proporción de jóvenes de 14 a 21 años de edad que nunca fueron a la escuela, pues éstos representan el 77,0 por ciento del total censado. Formosa y Pilagás, ostentan, a su vez, la mayor proporción de jóvenes que fueron a la escuela, con el 80,5 por ciento de sus respectivos totales. La menor proporción de los que nunca fueron a ella corresponde al de Formosa, con el 4,3.

El cuadro X registra estos resultados, las personas censadas por sexo, concurrencia a la escuela y por jurisdicciones.

2. — *Tipo de escuela y grado a que concurre la población escolar.* — De los 13.405 niños de 6 a 13 años inclusive que concurrieron a la escuela primaria, 12.999 estaban inscriptos en establecimientos oficiales —el 97,0 por ciento— incluyendo 45 niños que concurrían a escuelas fiscales provinciales, situadas en otras juridicciones. En escuelas particulares figuran inscriptos 378 niños, o sea el 2,8 por ciento, y de 28 se desconocía el tipo de establecimiento a que concurrían.

Entre los mayores de 14 años que todavía asistían a la escuela primaria la proporción de los inscriptos en escuelas oficiales era algo menor que la registrada en el grupo en edad escolar. Sobre 1.285 alumnos, 1.219 o sea el 94,9 por ciento, lo eran de establecimientos oficiales y 58, o sea el 4,5 por ciento, lo eran de particulares.

La clasificación por grados a que concurría la población en edad escolar es la siguiente: 5.070 estaban inscriptos en primero inferior, o sea el 34,5 por ciento; 3.328 en primero superior, o sea el 22,7 por ciento; 2.516 estaban en segundo grado, es decir el 17,1 por ciento y 1.659 en tercero, o sea el 11,3 por ciento. En los tres grados superiores la inscripción era de 1.056 alumnos para el cuarto grado, de 618 para el quinto y de 443 para el sexto grado. Como se ve, en Formosa el desequilibrio de la inscripción registrada entre los primeros y los últimos grados es muy marcado, pues sólo el 14,4 por ciento del total estaba inscripto en alguno de los tres grados superiores del curso primario.

3. — *La población de 14 a 21 años que había concurrido a la escuela. Número de los que terminaron el ciclo primario y de los que lo interrumpieron.* — En el grupo de población de 14 a 21 años de edad, sobre 8.258 jóvenes que habían concurrido a la escuela primaria, sólo 1.490, o sea el 18,0 por ciento terminaron el curso, y 6.768, o sea el 82,0 por ciento lo interrumpieron antes de finalizar el sexto grado. El departamento de Formosa, que ostenta la mejor proporción a este respecto, registra el 33,8 por ciento de jóvenes que terminaron el sexto grado.

Como puede verse en el cuadro XIII, entre los varones la proporción de los que terminaron la escuela primaria es mayor que entre las mujeres, pues entre los primeros terminaron el curso el 19,0 por ciento y entre las últimas sólo el 17,0 por ciento.

4. — *Último grado aprobado por la población que fué a la escuela.* — La clasificación de los 8.258 jóvenes de 14 a 21 años que habían asistido a la escuela de acuerdo al último grado aprobado ha dado los siguientes resultados: 481, o sea el 5,8 por ciento, aprobaron sólo el primer grado inferior y 817, el 9,9 por ciento, tenían aprobado hasta el primer grado superior. El grupo más numeroso era el correspondiente a los que habían aprobado hasta el segundo grado inclusive, pues alcanzaban a 2.143, es decir, un 25,9 por ciento, siguiéndole en importancia de número los que tenían hasta el tercer grado, con 1.751 personas, o sea el 21,2 por ciento.

5. — *Causas de la deserción escolar.* — Como puede verse en el cuadro XIII, sobre 8.258 jóvenes de 14 a 21 años que habían asistido a la escuela, 6.768, o sea el 82,0 por ciento, habían interrumpido su concurrencia sin aprobar el sexto grado. Se había visto, igualmente, que esta alta proporción era sensiblemente igual con relación a los varones o a las mujeres.

La clasificación de los 6.768 jóvenes que interrumpieron su concurrencia a la escuela primaria, de acuerdo a las causas que la motivaron, y haciendo mención de las más importantes por el número de casos registrados, arroja los siguientes resultados: 1.525 o sea el 22,5 por ciento, abandonaron la escuela por tener que trabajar, de los cuales 971 eran varones —un 28,8 por ciento del respectivo total— y 554 eran mujeres, es decir, el 16,3 por ciento del total de éstas. Hubo 258 casos de abandono por enfermedad; por causa de la edad se registraron 1.149 casos, un 17,0 por ciento del total, de los cuales 557 eran varones y 592 mujeres Con menor proporción siguen luego: la distancia de la escuela al hogar, 884 vasos, de los cuales 418 eran varones —un 12,4 por ciento del respectivo total— y 466 mujeres, que representa el 13,7 por ciento del total de éstas; la falta de grado, con 441 casos registrados; la pobreza, con 433 casos y la negligencia de los padres con 516 casos, de los cuales 234 eran varones y 282 mujeres.

6. — *La población de 14 a 21 años de edad que nunca fué a la escuela y causas de la no concurrencia.* — La población que había sobrepasado la edad de asistencia obligatoria a la escuela primaria sin haber concurrido a la misma, es decir el grupo de 14 a 21 años de edad inclusive, alcanzaba en Formosa, como se ha visto anteriormente, a 1.165 jóvenes, de los cuales 500 eran varones y 665 mujeres.

El examen de las causas que motivaron su ausencia de las aulas muestra que la distancia que deberían haber recorrido los niños para trasladarse a la escuela ha sido el principal obstáculo que motivó su no concurrencia. Es decir que 658 casos, el 56,5 por ciento del total, corresponde a esta causa, siendo muy similar la proporción para los dos sexos —el 56,0 por ciento entre los varones y el 56,8 entre las mujeres—. Las otras causas son de menor importancia proporcional, siendo la más importante la pobreza, que representa el 16,8 por ciento del total de casos registrados.

7. — *Enseñanza secundaria.* — En el grupo de niños en edad escolar se registran, como es lógico, muy pocos estudiantes de los cursos secundarios. Para el total de este grupo y del territorio se tienen 37 estudiantes, de los cuales 12 son varones y 25 mujeres.

En cambio, entre los censados de 14 a 21 años se registran 228 alumnos secundarios en todo el territorio, de los que 100 eran varones y 128 mujeres.

El censo dió asimismo 146 jóvenes de 14 a 21 años que habían asistido anteriormente a establecimientos secundarios, de los cuales 60 eran varones y 86 mujeres.

8. — *Enseñanza universitaria.* — Aunque en el Territorio de Formosa no existen institutos universitarios, 17 jóvenes de edades entre los 14 y los 21 años eran alumnos de universidades en otras regiones del país, de los cuales 14 eran varones y 3 mujeres, como puede verse en el cuadro XVIII.

9. — *Enseñanza especializada.* — Recibían enseñanza especializada en el momento del censo 115 niños en edad escolar, de los cuales 44 eran varones y 71 mujeres. En el grupo de 14 a 21 años de edad recibían enseñanza especializada en todo el territorio 323 personas, de las cuales 152 eran varones y 171 mujeres. Entre los primeros, la mayor proporción correspondía al artesanado, con un 58,6 por ciento y entre las mujeres a las industrias del hogar, con un 56,8 por ciento del total.

En el grupo de varones de 14 a 21 años de edad, 69 censados concurrían a establecimientos oficiales, 65 concurrían a escuelas particulares y 8 aprendían en talleres. Entre las mujeres, la proporción en que se distribuían de acuerdo al tipo de establecimiento a que concurrían era la siguiente: 133, o sea el 77,8 por ciento aprendían en escuelas particulares, y 13 en oficiales.

Entre los censados de 14 a 21 años habían recibido enseñanza especializada 152 jóvenes, de los cuales 50 eran varones y 102 mujeres. En tre los varones predominaban los que habían seguido cursos del artesanado, con 22 casos y luego los del comercial, con 21 casos. Entre las mujeres, en cambio, la gran mayoría correspondía a las industrias del hogar.

III

EL ANALFABETISMO

1. — *El analfabetismo en la población de 14 a 21 años inclusive.* — Sobre un total de 10.708 personas comprendidas en este grupo de edades, se registraron 1.492 analfabetos, es decir el 13,9 por ciento. Desde el punto de vista del sexo, la proporción de analfabetos entre los varones era de un 12,0 por ciento y entre las mujeres de un 16,0 por ciento.

En el departamento de Matacos, que dió la más alta proporción de personas que nunca fueron a la escuela, se registra también, como es lógico, la tasa más alta del analfabetismo de todo el territorio, siendo ésta de un 70,3 por ciento sobre el total del grupo y de un 75,6 por ciento la tasa correspondiente al de las mujeres.

DENSIDAD DE LA POBLACION CENSADA

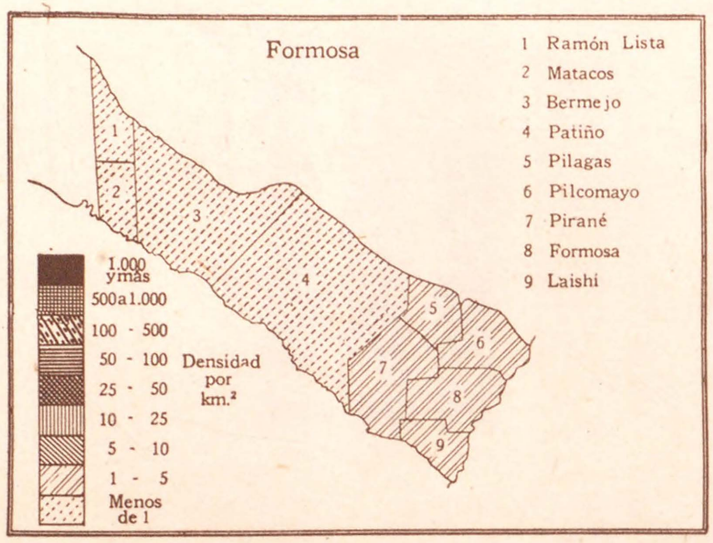

ORIGEN DE LA POBLACION CENSADA



LOS PADRES CENSADOS SEGUN ORIGEN Y EDADES

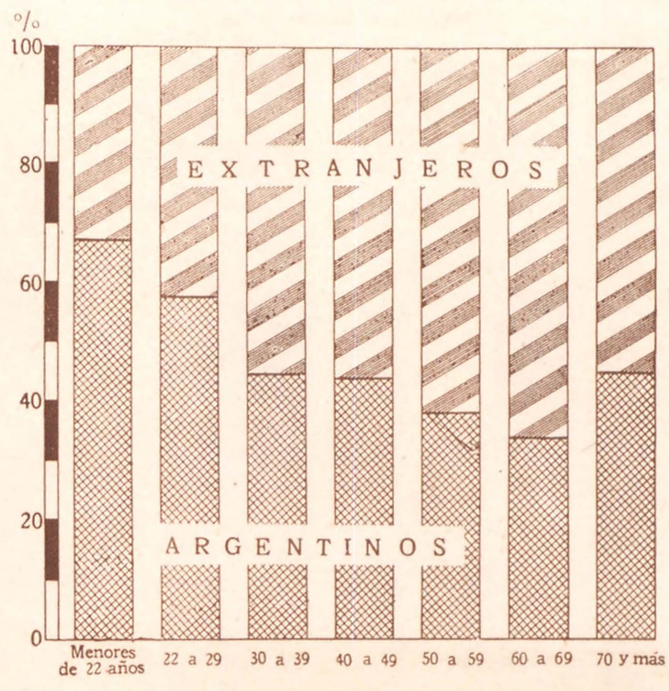

DISTRIBUCION DE LA POBLACION CENSADA POR ZONAS

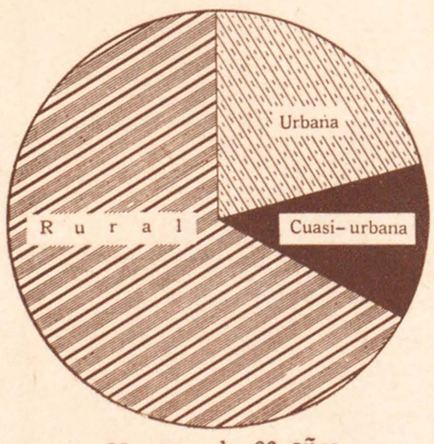

Menores de 22 años

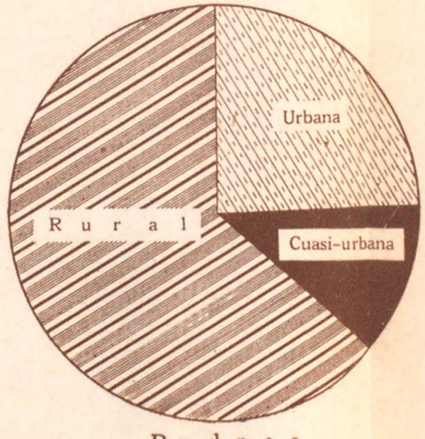

P a d r e s

HACINAMIENTO INDIVIDUAL

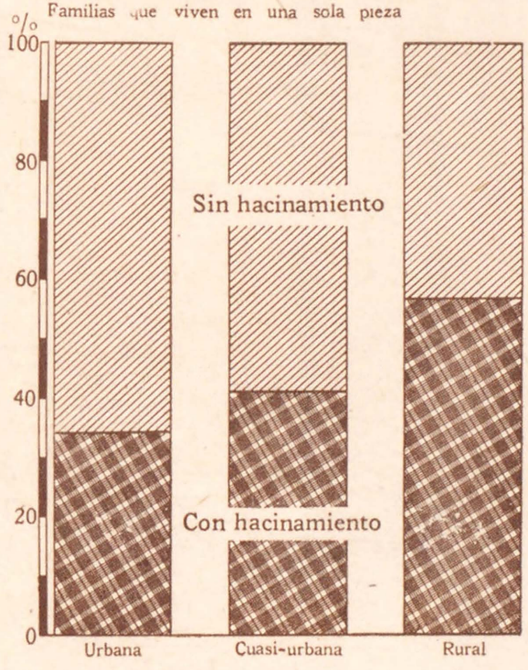

CONCURRENCIA DE LA POBLACION DE 6 A 13 AÑOS A LA ESCUELA PRIMARIA

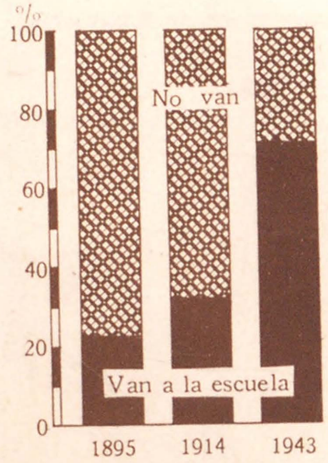

ALUMNOS INSCRIPTOS

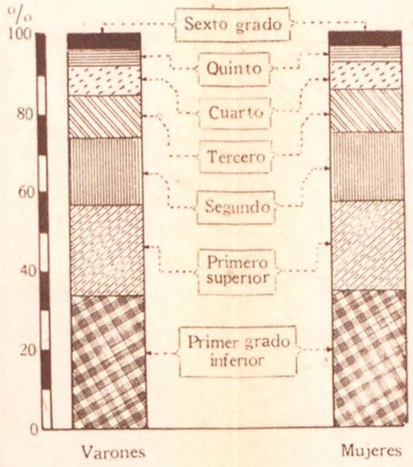

POBLACION MAYOR DE 14 AÑOS QUE CONCURRIO A LA ESCUELA SEGUN EL ULTIMO GRADO APROBADO

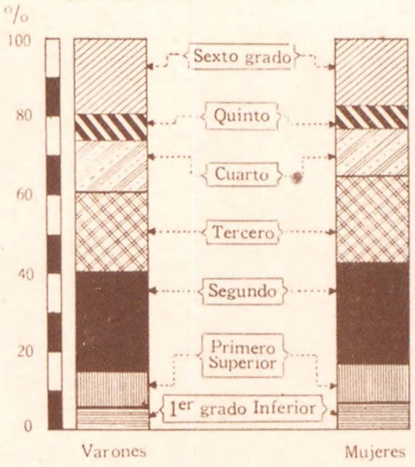

POBLACION MAYOR DE 14 AÑOS QUE ABANDONO LA ESCUELA SEGUN CAUSAS DEL ABANDONO

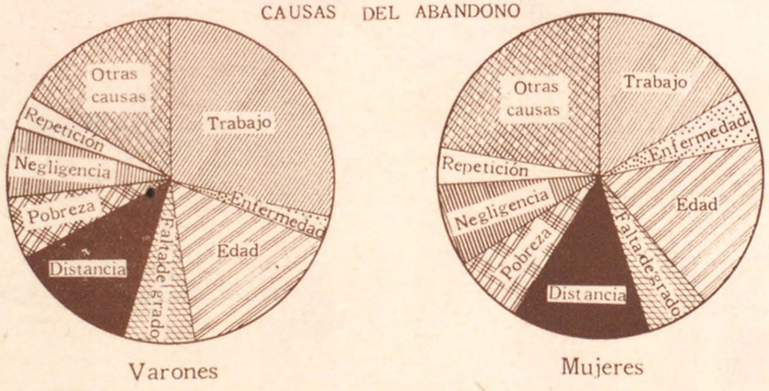

POBLACION MAYOR DE 14 AÑOS QUE NUNCA FUE A LA ESCUELA SEGUN CAUSAS DE NO CONCURRENCIA

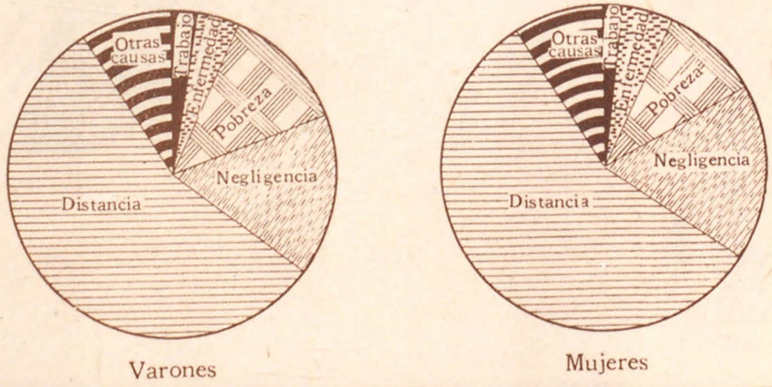

POBLACION MAYOR DE 14 AÑOS QUE RECIBE ENSEÑANZA ESPECIALIZADA

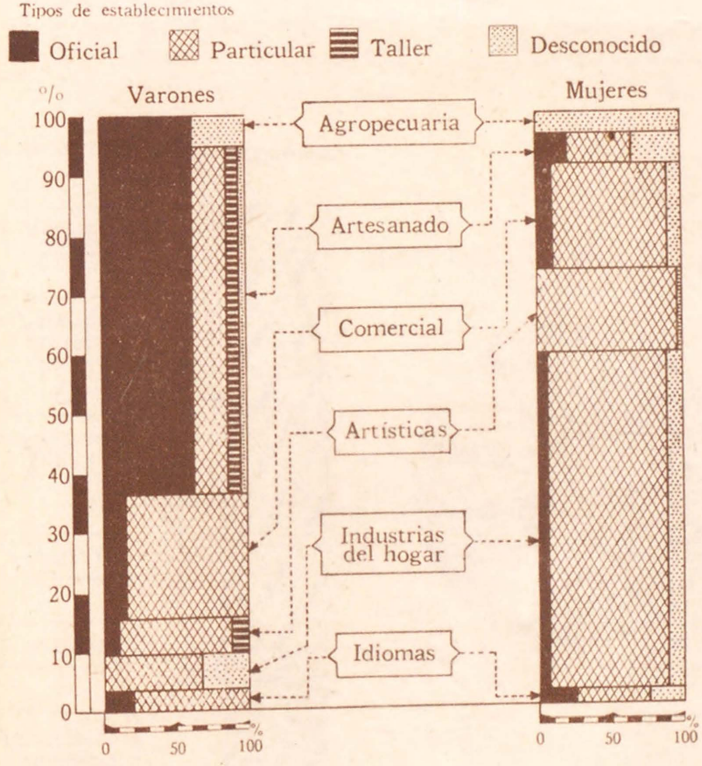

ANALFABETISMO EN LA POBLACION CENSADA POR DEPARTAMENTOS

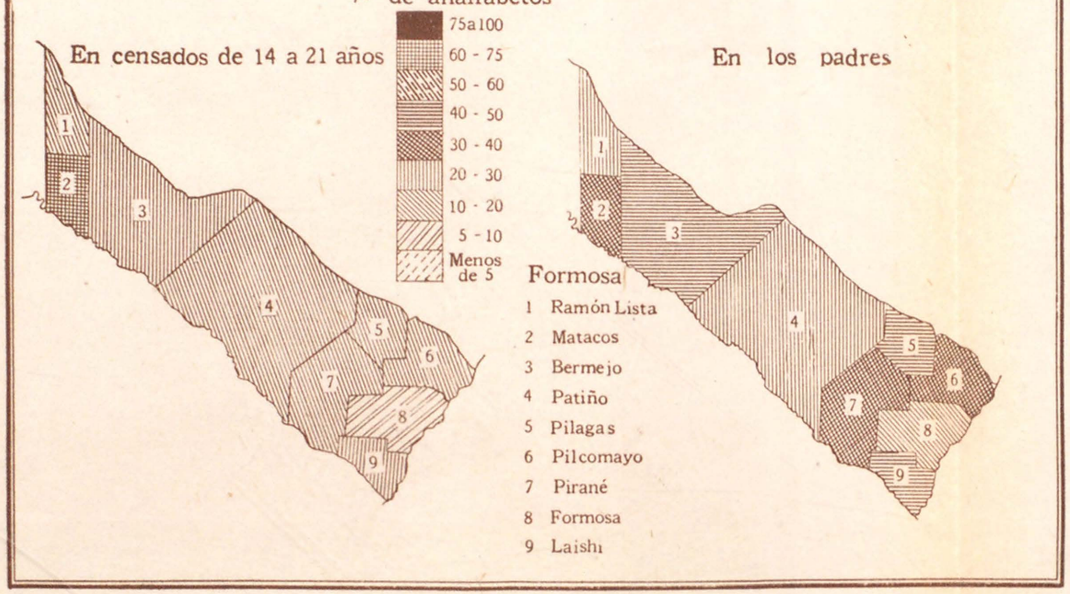

EL ANALFABETISMO SEGUN ZONAS

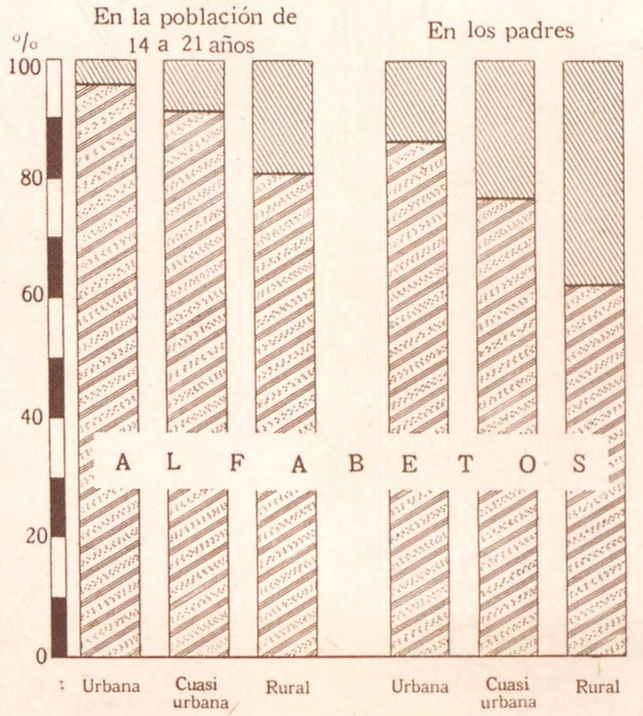

PROPORCION DE VARONES Y MUJERES DE 14 A 21 AÑOS QUE TRABAJAN

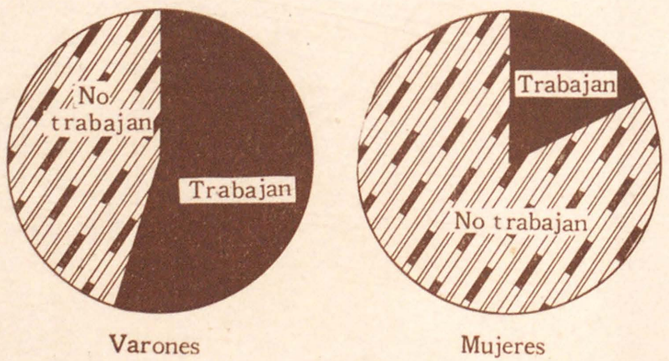

POBLACION OCUPADA DE 14 A 21 AÑOS SEGUN SEXO Y ACTIVIDADES

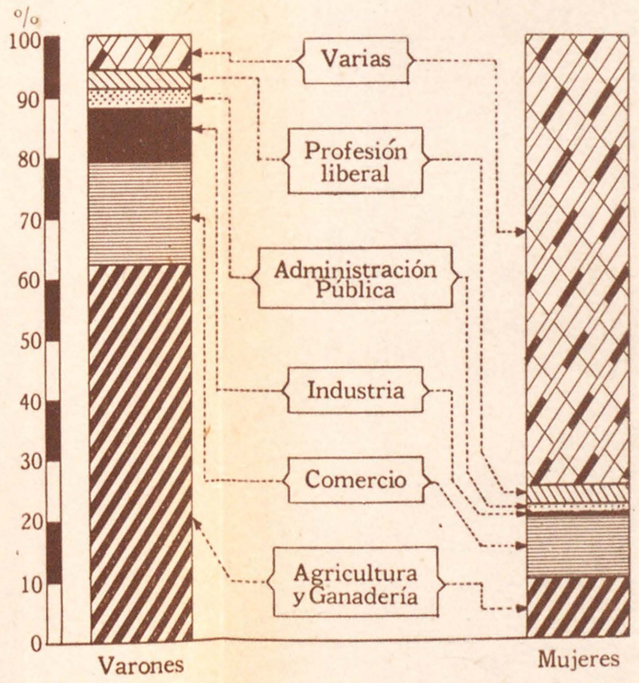

PADRES OCUPADOS SEGUN ACTIVIDADES

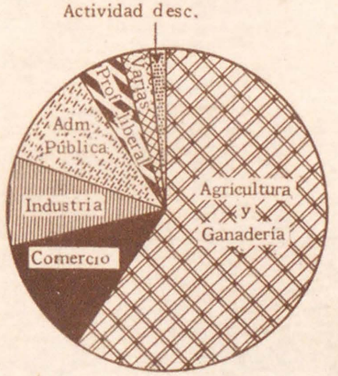

El departamento de Formosa, tiene la tasa más baja del analfabetismo con un 5,7 por ciento para todo el grupo y de un 4,1 por ciento para el de los varones solamente.

Desde el punto de vista de las zonas en que vivían los censados, la clasificación de los mismos da los siguientes resultados: sobre 2.725 censados en las zonas urbanas, eran analfabetos 117, o sea el 4,3 por ciento; en las zonas cuasi-urbanas la tasa sube a un 8,5 por ciento, pues sobre 1.342 personas, se registraron 114 analfabetos y en las zonas rurales sube hasta un 19,0 por ciento, pues sobre 6.641 censados, resultaron 1.261 analfabetos.

Como puede verse en el cuadro XXIII, el origen de los censados no influye en este territorio en la modificación de las tasas, ya que las de los argentinos es de un 13,8 por ciento y la de los extranjeros es de un 13,7 por ciento.

En el cuadro XXIV se detallan los resultados de clasificar el analfabetismo de la población de 14 a 21 años inclusive, por grupos de edades y sexo. Como puede verse, las tasas se mantienen sin alteraciones muy pronunciadas en los respectivos grupos.

2. — *El analfabetismo en los padres censados.* — De los 24.660 padres censados en todo el territorio, 7.402 son analfabetos, es decir el 30,0 por ciento del total. Entre los varones la tasa era de un 21,0 por ciento y entre las mujeres, bastante más elevada, llegaba al 38,1 por ciento.

La tasa más alta del analfabetismo corresponde al departamento de Laishí, con un 46,4 por ciento, siendo entre las mujeres de un 55,5.

La tasa más baja corresponde al departamento de Formosa, donde, sin embargo, es de un 20,0 por ciento, para el total de padres y de un 11,5 por ciento para las madres como puede verse en el cuadro XXV.

Entre los padres menores de 22 años la tasa del analfabetismo es de 22,9 por ciento; entre los del grupo de 22 a 49 años de edad es de un 28,6 por ciento y entre los del grupo de los mayores de 50 años de edad es de un 40,0 por ciento.

Desde el punto de vista del origen de los padres, la clasificación arroja sensibles diferencias entre argentinos y extranjeros, ya que la tasa del analfabetismo de los primeros es de un 25,6 por ciento y la de los segundos es, en cambio, de un 34,1 por ciento.

La discriminación de los censados de acuerdo a las zonas en que viven da la misma proporción ascendente de la ciudad al campo, que arrojó el grupo de 14 a 21 años de edad. En las zonas urbanas, sobre 6.069 padres, eran analfabetos 817, o sea un 13,5 por ciento. En las zonas cuasi-urbanas se registran 669 analfabetos sobre un total de 2.902 padres, es decir, el 23,1 por ciento, y en las zonas rurales buena parte de los padres censados no sabían leer ni escribir: el campo dió así que, sobre 15,689 padres, 5.916 eran analfabetos, es decir, el 37,7 por ciento.

IV

OCUPACION

1. — *De los censados de 6 a 21 años de edad, inclusive.* — En el grupo de censados de 6 a 13 años de edad, es decir, de los que se halla-

ban en edad escolar se registraron 669 personas ocupadas sobre un total de 18.813, o sea el 3,6 por ciento. La discriminación por sexo da 456 varones sobre un total de 9.661, es decir el 4,7 por ciento y 213 mujeres, sobre un total de 9.152, es decir el 2,3 por ciento.

En el grupo de 14 a 21 años, inclusive, ya sobrepasada la edad escolar, la proporción de personas ocupadas aumenta considerablemente. Sobre un total de 10.708 censados, 3.923, o sea el 36,6 por ciento, se hallaban ocupados. Entre los varones la proporción de ocupados es mucho más elevada que entre las mujeres, pues entre éstos estaban ocupados el 54,6 por ciento y entre las últimas sólo el 17,6 por ciento.

La mayor proporción ocupada en el grupo de 14 a 21 años de edad, corresponde al departamento de Pilagás, con un 41,1 por ciento del total censado. En este departamento la ocupación entre los varones alcanza al 66,2 por ciento del respectivo grupo. Con relación a las mujeres solamente, el departamento que registró más alto grado de ocupación fué Pilcomayo, con un 23,8 por ciento del total.

La clasificación de los censados de 6 a 13 años que estaban ocupados según el tipo de actividad en que se desempeñaban da 279 para las actividades agropecuarias y 320 en las actividades varias, correspondiendo a los otros grupos cifras menores, como puede verse en el cuadro XXIX.

En el grupo de 14 a 21 años de edad, sobre 3.923 personas ocupadas, corresponden a las actividades agropecuarias 1.953, un 49,7 por ciento y 289 a las industriales, es decir, el 7,4 por ciento y 599 a las comerciales, es decir, el 15,3 por ciento. En el grupo de las actividades varias, se registraron 874 casos, que representan el 22,3 por ciento del total. Entre los varones el 61,9 por ciento está ocupado en actividades del campo, el 9,4 por ciento, en industriales, y el 16,9 por ciento en comerciales. En cambio, entre las mujeres el 75,7 por ciento corresponde a las actividades clasificadas bajo el nombre de varias.

2. — *De los padres.* — De los 11.641 padres varones censados en Formosa estaban ocupados 11.257, o sea un 95,7 por ciento. Los 384 padres que no trabajaban, se clasifican a su vez en 22 rentistas, 86 jubilados, 253 desocupados y 23 incapacitados físicamente. La clasificación de los padres ocupados de acuerdo a las actividades en que trabajan dan gran mayoría para las de carácter agropecuario. En efecto, 6.735 padres trabajaban en el campo, es decir el 59,7 por ciento. Le sigue en importancia numérica a este grupo, aunque con mucho menor volumen, el de las actividades del comercio, con un 11,7 por ciento y luego las de la administración pública con un 10,5 por ciento.

En el cuadro XXXI se registra los padres varones censados clasificados según grupos de edades y tipos de actividad que desarrollan.

La clasificación por categoría profesionales da los siguientes resultados: la más importante numéricamente es la de los peones, que tiene 2.761 casos registrados (un 22,8 por ciento) de los cuales 1.735 corresponden a actividades agropecuarias, 389 a industriales y 163 a la administración pública. Los arredantarios alcanzaban a 3.070 y los propietarios sumaban 2.449 (un 21,8 por ciento), de los cuales 1.624 son agropecuarios, 688 comerciantes y 137 industriales; los obreros con oficio son 518 y los empleados 1.080, como puede verse en el cuadro XXXII.

V

VIVIENDA

1. — *Hacinamiento colectivo.* — En el territorio de Formosa se registraron 1.720 casos de convivencia de dos o tres familias en una misma casa, de los cuales 905 casos corresponden a la zona rural.

Los casos de hacinamiento colectivo, es decir de convivencia de por lo menos cuatro familias en una casa alcanzaron a 117, de los cuales 97 correspondían a convivencia de 4 a 6 familias por casa. El mayor número de casos de hacinamiento —52 en total— correspondió a la zona urbana, como puede verse en el cuadro XXXIII. Pero si se considera al número total de familias que viven en convivencia con otras en una misma casa incluyendo los casos de 2 y 3 familias por vivienda se tiene que éstos alcanzan a 4.301, es decir el 31,7 por ciento del total.

El número de familias afectadas por el hacinamiento colectivo alcanzó a 586, es decir el 4,3 por ciento del total de familias censadas. Esta proporción se eleva al 7,3 por ciento en las zonas urbanas, como puede verse en el cuadro XXXIV.

El departamento con mayor proporción de familias en hacinamiento colectivo fué Laishí, con 8,5 por ciento. En Formosa era de un 6,2 por ciento, en Bermejo de 1,8 y en Pilagas de sólo 0,9 por ciento. En Matacos no se registraron casos de hacinamiento colectivo.

2. — *Hacinamiento individual.* — Desde el punto de vista del hacinamiento individual, es decir, de aquellos casos en que todos los miembros de una familia duermen en una sola pieza, se registraron en Formosa 6.724 casos, que comparados con el número total de familias censadas, 13.583, dan una proporción del 49,5 por ciento. De este total 3.272 casos corresponden a convivencia de cuatro y cinco personas en una sola pieza —de los cuales la mayoría— 2.236 casos corresponden a la zona rural. Se registraron, además, 2.624 casos de convivencia de 6 a 8 personas por pieza y por familia, con 2.011 casos en las zonas rurales y 828 casos de convivencia de 9 o más personas por pieza, con 656 casos en el campo.

Como puede verse en el cuadro XXXV el departamento que dió la más alta tasa de hacinamiento individual es Matacos, con un 70,4 por ciento del total de familias censadas.

El departamento cuyos resultados son más bajos es el de Formosa, en el cual, sin embargo, la proporción de familias que vivían en estado de hacinamiento individual llegaba al 41,6 por ciento.

CUADROS

CUADRO I

La población total censada, clasificada por departamentos y su correspondiente densidad por Km².

DEPARTAMENTOS	SUPERFICIE Km2.	POBLACION CENSADA	
		Total	Por Km2.
Totales	74.535	70.715	0,9
Bermejo	14.445	4.058	0,3
Formosa	5.838	19.578	3,3
Laishi	3.492	4.243	1,2
Matacos	4.659	493	0,1
Patiño	22.970	15.766	0,7
Pilagás	3.834	4.876	1,3
Pilcomayo	5.292	9.499	1,8
Pirané	9.099	11.659	1,3
Ramón Lista	4.906	643	0,1

CUADRO II

Población menor de 22 años, por grupos de edades, sexo, origen y jurisdicciones

JURISDICCIONES Y ORIGEN	TOTALES			SEXO Y GRUPOS DE EDADES, EN AÑOS									
	Total general	Varones	Mujeres	0 - 4		5 - 9		10 - 14		15 - 21		Edad desc.	
				V.	M.	V.	M.	V.	M.	V.	M.	V.	M.
Totales	47.094	24.288	22.806	7.517	7.053	6.584	6.300	5.633	5.180	4.554	4.273	—	—
Bermejo	2.804	1.435	1.369	468	469	388	377	311	274	268	249	—	—
Formosa	12.505	6.364	6.141	1.724	1.658	1.679	1.622	1.627	1.491	1.334	1.370	—	—
Laishi	2.847	1.513	1.334	478	453	403	378	345	292	287	211	—	—
Matacos	278	129	149	38	44	34	46	30	21	27	38	—	—
Patiño	10.646	5.572	5.074	1.842	1.639	1.530	1.402	1.254	1.138	946	895	—	—
Pilagás	3.211	1.672	1.539	630	569	447	404	331	303	264	263	—	—
Pilcomayo	6.373	3.236	3.137	980	931	862	880	778	720	616	606	—	—
Pirané	7.984	4.142	3.842	1.295	1.215	1.171	1.132	909	895	767	600	—	—
Ramón Lista	446	225	221	62	75	70	59	48	46	45	41	—	—
Argentinos	41.267	21.434	19.833	7.329	6.864	6.064	5.725	4.537	4.165	3.504	3.079	—	—
Bermejo	2.776	1.421	1.355	468	469	386	376	303	271	264	239	—	—
Formosa	10.561	5.431	5.130	1.659	1.611	1.509	1.444	1.257	1.145	1.006	930	—	—
Laihsi	2.423	1.297	1.126	468	437	367	332	253	221	209	136	—	—
Matacos	277	129	148	38	44	34	46	30	20	27	38	—	—
Patiño	9.990	5.251	4.739	1.829	1.622	1.461	1.345	1.137	1.014	824	758	—	—
Pilagás	2.687	1.404	1.283	597	546	401	345	244	236	162	156	—	—
Pilcomayo	4.787	2.461	2.326	926	857	706	714	474	440	355	315	—	—
Pirané	7.336	3.820	3.516	1.282	1.203	1.132	1.064	792	781	614	468	—	—
Ramón Lista	430	220	210	62	75	68	59	47	37	43	39	—	—
Extranjeros	5.370	2.620	2.750	184	184	460	513	1.004	935	972	1.118	—	—
Bermejo	22	10	12	—	—	1	—	5	2	4	10	—	—
Formosa	1.839	885	954	65	47	157	166	353	328	310	413	—	—
Laishi	416	211	205	10	16	35	45	88	70	78	74	—	—
Matacos	—	—	—	—	—	—	—	—	—	—	—	—	—
Patiño	516	243	273	13	17	45	38	88	102	97	116	—	—
Pilagás	501	260	241	33	22	43	50	85	65	99	104	—	—
Pilcomayo	1.451	703	748	50	72	143	154	274	253	236	269	—	—
Pirané	611	304	307	13	10	35	60	110	106	146	131	—	—
Ramón Lista	14	4	10	—	—	1	—	1	9	2	1	—	—
O. desconocido	457	234	223	4	5	60	62	92	80	78	76	—	—
Bermejo	6	4	2	—	—	1	1	3	1	—	—	—	—
Formosa	105	48	57	—	—	13	12	17	18	18	27	—	—
Laishi	8	5	3	—	—	1	1	4	1	—	1	—	—
Matacos	1	—	1	—	—	—	—	—	1	—	—	—	—
Patiño	140	78	62	—	—	24	19	29	22	25	21	—	—
Pilagás	23	8	15	—	1	3	9	2	2	3	3	—	—
Pilcomayo	135	72	63	4	2	13	12	30	27	25	22	—	—
Pirané	37	18	19	—	2	4	8	7	8	7	1	—	—
Ramón Lista	2	1	1	—	—	1	—	—	—	—	1	—	—

CUADRO III

Origen de la población menor de 22 años, según sexo y jurisdicciones

(Cifras relativas)

SEXO Y JURISDICCION	TOTAL	PORCIENTO SOBRE EL TOTAL		
		Argentinos	Extranjeros	Origen desc.
Totales	**100,0**	**87,6**	**11,4**	**1,0**
Bermejo	100,0	99,0	0,8	0,2
Formosa	100,0	84,5	14,7	0,8
Laishí	100,0	85,1	14,6	0,3
Matacos	100,0	99,6	—	0,4
Patiño	100,0	93,9	4,8	1,3
Pilagás	100,0	83,7	15,6	0,7
Pilcomayo	100,0	75,1	22,8	2,1
Pirané	100,0	91,9	7,6	0,5
Ramón Lista	100,0	96,5	3,1	0,4
Varones	**100,0**	**88,2**	**10,8**	**1,0**
Bermejo	100,0	99,0	0,7	0,3
Formosa	100,0	85,3	13,9	0,8
Laishí	100,0	85,8	13,9	0,3
Matacos	100,0	100,0	—	—
Patiño	100,0	94,2	4,4	1,4
Pilagás	100,0	84,0	15,5	0,5
Pilcomayo	100,0	76,0	21,8	2,2
Pirané	100,0	92,3	7,3	0,4
Ramón Lista	100,0	97,8	1,8	0,4
Mujeres	**100,0**	**86,9**	**12,1**	**1,0**
Bermejo	100,0	99,0	0,9	0,1
Formosa	100,0	83,5	15,5	1,0
Laishí	110,0	84,4	15,4	0,2
Matacos	100,0	99,3	—	0,7
Patiño	100,0	93,4	5,4	1,2
Pilagás	100,0	83,3	15,7	1,0
Pilcomayo	100,0	74,2	23,8	2,0
Pirané	100,0	91,5	8,0	0,5
Ramón Lista	100,0	95,0	4,5	0,5

CUADRO IV

Población menor de 22 años, clasificada por edades, sexo y origen

EDAD EN AÑOS	TOTAL	VARONES				MUJERES			
		Total	Argent.	Extranj.	O. desc.	Total	Argent.	Extranj.	O. desc.
Total	**47.049**	**24.288**	**21.434**	**2.620**	**234**	**22.806**	**19.833**	**2.750**	**223**
Menos de 1 . .	3.233	1.648	1.615	33	—	1.585	1.559	26	—
„ 1 . .	2.262	1.156	1.133	22	1	1.106	1.082	23	1
„ 2 . .	3.060	1.639	1.600	39	—	1.421	1.380	41	—
„ 3 . .	3.097	1.559	1.508	48	3	1.538	1.493	43	2
„ 4 . .	2.918	1.515	1.473	42	—	1.403	1.350	51	2
„ 5 . .	3.003	1.597	1.544	53	—	1.406	1.341	65	—
„ 6 . .	2.573	1.264	1.175	79	10	1.309	1.197	101	11
„ 7 . .	2.584	1.328	1.211	99	18	1.256	1.140	97	19
„ 8 . .	2.447	1.247	1.135	92	20	1.200	1.067	121	12
„ 9 . .	2.277	1.148	999	137	12	1.129	980	129	20
„ 10 . .	2.389	1.251	1.054	175	22	1.138	939	183	16
„ 11 . .	2.170	1.131	926	189	16	1.039	852	168	19
„ 12 . .	2.335	1.223	965	237	21	1.112	901	199	12
„ 13 . .	2.038	1.069	839	212	18	969	764	189	16
„ 14 . .	1.881	959	753	191	15	922	709	196	17
„ 15 . .	1.618	850	643	195	12	768	583	171	14
„ 16 . .	1.648	857	670	173	14	791	573	202	16
„ 17 . .	1.423	724	573	138	13	699	498	188	13
„ 18 . .	1.425	742	595	140	7	683	493	178	12
„ 19 . .	1.087	582	435	133	14	505	369	128	8
„ 20 . .	1.018	498	372	113	13	520	365	147	8
„ 21 . .	608	301	216	80	5	307	198	104	5
Edad desconoc. .	—	—	—	—	—	—	—	—	—

CUADRO V

Padres con hijos menores de 22 años, por

DEPARTAMENTO Y ORIGEN	TOTALES			SEXO Y GRUPOS DE EDADES, EN AÑOS					
	Total general	Varones	Mujeres	Menos de 22		22 - 29		30 - 39	
				V.	M.	V.	M.	V.	M.
Totales	24.660	11.641	13.019	96	943	1.977	4.099	4.213	4.298
Bermejo	1.310	628	682	4	52	112	225	194	214
Formosa	7.342	3.466	3.876	22	247	543	1.153	1.297	1.278
Laishí	1.467	692	775	6	65	133	267	237	230
Matacos	119	50	69	—	4	6	20	18	19
Patiño	5.343	2.499	2.844	23	200	379	916	916	964
Pilagás	1.728	833	895	6	57	181	306	287	279
Pilcomayo	3.273	1.521	1.752	13	134	291	539	568	612
Pirané	3.867	1.862	2.005	22	170	316	634	670	672
Ramón Lista	211	90	121	—	14	16	39	26	30
Argentinos	11.716	5.374	6.342	73	627	1.126	2.368	1.906	1.890
Bermejo	1.208	560	648	4	47	108	217	174	204
Formosa	3.035	1.463	1.572	16	139	316	586	537	479
Laishí	482	224	258	4	35	52	119	76	59
Matacos	116	48	68	—	4	5	20	17	19
Patiño	3.608	1.652	1.956	21	166	290	693	590	606
Pilagás	412	161	251	1	37	54	120	53	63
Pilcomayo	892	405	487	9	72	108	197	147	138
Pirané	1.768	782	986	18	113	179	378	287	295
Ramón Lista	195	79	116	—	14	14	38	25	27
Extranjeros	12.927	6.262	6.665	23	314	851	1.729	2.306	2.407
Bermejo	102	68	34	—	5	4	8	20	10
Formosa	4.301	2.002	2.299	6	107	227	566	760	799
Laishí	980	466	514	2	30	81	147	161	170
Matacos	3	2	1	—	—	1	—	1	—
Patiño	1.733	847	886	2	33	89	223	326	358
Pilagás	1.314	670	644	5	20	127	186	233	216
Pilcomayo	2.380	1.116	1.264	4	62	183	342	421	474
Pirané	2.098	1.080	1.018	4	57	137	256	383	377
Ramón Lista	16	11	5	—	—	2	1	1	3
O. desconocido	17	5	12	—	2	—	2	1	1
Bermejo	—	—	—	—	—	—	—	—	—
Formosa	6	1	5	—	1	—	1	—	—
Laishí	5	2	3	—	—	—	1	—	1
Matacos	—	—	—	—	—	—	—	—	—
Patiño	2	—	2	—	1	—	—	—	—
Pilagás	2	2	—	—	—	—	—	1	—
Pilcomayo	1	—	1	—	—	—	—	—	—
Pirané	1	—	1	—	—	—	—	—	—
Ramón Lista	—	—	—	—	—	—	—	—	—

grupos de edades, sexo, origen y jurisdicciones

SEXO Y GRUPOS DE EDADES, EN AÑOS									
40 - 49		50 - 59		60 - 69		70 y más		Edad desconocida	
V.	M.	V.	M.	V.	M.	V.	M.	V.	M.
3.081	2.363	1.544	934	514	191	113	54	103	137
181	137	91	37	23	11	8	4	15	2
878	756	497	352	176	62	32	13	21	42
187	121	82	65	35	16	8	10	4	1
15	16	5	5	4	4	1	—	1	1
734	515	325	160	73	36	26	8	23	45
193	155	110	72	41	16	12	7	3	3
356	285	168	129	91	25	12	4	22	24
511	355	245	132	71	18	13	5	14	19
26	23	21	9	—	3	1	3	—	—
1.379	976	630	313	157	82	52	23	51	63
155	128	76	37	21	10	8	4	14	1
373	242	164	83	40	25	8	4	9	14
51	30	26	10	9	3	6	2	—	—
15	16	5	4	4	4	1	—	1	1
466	331	210	99	47	28	14	4	14	29
30	21	16	8	5	1	1	1	1	—
83	50	34	16	11	3	5	3	8	8
185	136	81	47	20	5	8	2	4	10
21	22	18	9	—	3	1	3	—	—
1.701	1.383	914	621	357	109	61	31	49	71
26	9	15	—	2	1	—	—	1	1
505	512	333	242	136	37	24	9	1	27
135	91	56	55	26	13	2	8	3	—
—	—	—	1	—	—	—	—	—	—
268	183	115	61	26	8	12	4	9	16
163	134	94	64	36	15	11	6	1	3
273	234	134	113	80	22	7	1	14	16
326	219	164	85	51	13	5	3	10	8
5	1	3	—	—	—	—	—	—	—
1	4	—	—	—	—	—	—	3	3
—	—	—	—	—	—	—	—	—	—
—	2	—	—	—	—	—	—	1	1
1	—	—	—	—	—	—	—	1	1
—	—	—	—	—	—	—	—	—	—
—	1	—	—	—	—	—	—	—	—
—	—	—	—	—	—	—	—	1	—
—	1	—	—	—	—	—	—	—	—
—	—	—	—	—	—	—	—	—	1
—	—	—	—	—	—	—	—	—	—

CUADRO VI

Relación entre el número de padres y madres censados, por judisdicciones

JURISDICCION	Número de padres por cada 100 madres
Totales	89,4
Bermejo	92,0
Formosa	89,4
Laihí	89,3
Matacos	72,5
Patiño	87,9
Pilagás	93,1
Pilcomayo	86,8
Pirané	92,9
Ramón Lista	74,4

CUADRO VII

Origen de los padres, según sexo y jurisdicciones

(Cifras relativas)

SEXO Y JURISDICCION	TOTAL	POR CIENTO DEL TOTAL		
		Argentinos	Extranjeros	Origen desconcido
Totales	100,0	47,5	52,4	0,1
Bermejo	100,0	92,2	7,8	—
Formosa	100,0	41,3	58,6	0,1
Laishí	100,0	32,9	66,8	0,3
Matacos	100,0	97,5	2,5	—
Patiño	100,0	67,6	32,4	(1)
Pilagas	100,0	23,8	76,1	0,1
Pilcomayo	100,0	27,3	72,7	(1)
Pirané	100,0	45,7	54,3	(1)
Ramón Lista	100,0	92,4	7,6	—
Varones	100,0	46,2	53,8	(1)
Bermejo	100,0	89,2	10,8	—
Formosa	100,0	42,2	57,8	(1)
Laishí	100,0	32,4	67,3	0,3
Matacos	100,0	96,0	4,0	—
Patiño	100,0	66,1	33,9	—
Pilagas	100,0	19,3	80,5	0,2
Pilcomayo	100,0	26,6	73,4	—
Pirané	100,0	42,0	58,0	—
Ramón Lista	100,0	87,8	12,2	—
Mujeres	100,0	48,7	51,2	0,1
Bermejo	100,0	95,0	5,0	—
Formosa	100,0	40,5	59,4	0,1
Laishí	100,0	33,3	66,3	0,4
Matacos	100,0	98,5	1,5	—
Patiño	100,0	68,7	31,2	0,1
Pilagás	100,0	28,0	72,0	—
Pilcomayo	100,0	27,8	72,1	0,1
Pirané	100,0	49,2	50,8	(1)
Ramón Lista	100,0	95,9	4,1	—

(1) Menos de 0,1 por ciento.

CUADRO VIII

Los padres censados clasificados según su origen, sexo y grupos de edades

GRUPOS DE EDADES Y SEXOS	TOTAL	ARGENTINOS		EXTRANJEROS		ORIGEN DESC.	
		Número	o/o	Número	o/o	Número	o/o
Totales	24.660	11.716	47,5	12.927	52,4	17	0,1
Menos de 22 años	1.039	700	67,4	337	32,4	2	0,2
22 a 29 años	6.076	3.494	57,6	2.580	42,4	2	(1)
30 a 39 años	8.511	3.796	44,7	4.713	55,3	2	(1)
40 a 49 años	5.444	2.355	43,2	3.084	56,7	5	0,1
50 a 59 años	2.478	943	38,1	1.535	61,9	—	—
60 a 69 años	705	239	33,9	466	66,1	—	—
70 y más	167	75	44,9	92	55,1	—	—
Edad desconocida	240	114	47,2	120	50,0	6	2,5
Varones	11.641	5.374	46,2	6.262	53,8	5	(1)
Menos de 22 años	96	73	76,0	23	24,0	—	—
22 a 29 años	1.977	1.126	57,0	851	43,0	—	—
30 a 39 años	4.213	1.906	45,2	2.306	54,8	1	(1)
40 a 49 años	3.081	1.379	44,7	1.701	55,3	1	(1)
50 a 59 años	1.544	630	40,8	914	59,2	—	—
60 a 69 años	514	157	30,5	357	69,5	—	—
70 y más	113	52	46,0	61	54,0	—	—
Edad desconocida	103	51	49,5	49	47,6	3	2,9
Mujeres	13.019	6.342	48,7	6.665	51,2	12	0,1
Menos de 22 años	943	627	66,5	314	33,3	2	0,2
22 a 29 años	4.099	2.368	57,8	1 729	42,2	2	(1)
30 a 39 años	4.298	1.890	44,0	2.407	56,0	1	(1)
40 a 49 años	2.363	976	41,3	1.383	58,5	4	0,2
50 a 59 años	934	313	33,5	621	66,5	—	—
60 a 69 años	191	82	42,9	109	57,1	—	—
70 y más	54	23	42,6	31	57,4	—	—
Edad desconocida	137	63	46,0	71	51,8	3	2,2

(1) Menos del 0.1 por ciento.

CUADRO IX

Población total censada, clasificada por sexo, zona en que vive y jurisdicción

DEPARTAMENTO Y SEXO	MENORES DE 22 AÑOS				PADRES			
	TOTAL	ZONAS			TOTAL	ZONAS		
		Urbana	Cuasi-urb.	Rural		Urbana	Cuasi-urb.	Rural
Totales	47.094	9.785	5.716	31.593	24.660	6.069	2.902	15.689
Bermejo	2.804	—	463	2.341	1.310	—	207	1.103
Formosa	12.505	7.212	403	4.890	7.342	4.561	212	2.569
Laishí	2.847	—	—	2.847	1.467	—	—	1.467
Matacos	278	—	—	278	119	—	—	119
Patiño	10.646	1.057	2.743	6.846	5.343	625	1.324	3.394
Pilagás	3.211	—	—	3.211	1.728	—	—	1.728
Pilcomayo	6.373	1.516	452	4.405	3.273	883	252	2.138
Pirané	7.984	—	1.655	6.329	3.867	—	907	2.960
Ramón Lista	446	—	—	446	211	—	—	211
Varones	24.288	5.003	2.844	16.441	11.641	2.827	1.343	7.471
Bermejo	1.435	—	212	1.223	628	—	98	530
Formosa	6 364	3.696	194	2.474	3.466	2.138	93	1.235
Laishí	1.513	—	—	1.513	692	—	—	692
Matacos	129	—	—	129	50	—	—	50
Patiño	5.572	564	1.370	3.638	2.499	292	606	1.601
Pilagás	1.672	—	—	1.672	833	—	—	833
Pilcomayo	3.236	743	228	2.265	1.521	397	119	1.005
Pirané	4.142	—	840	3.302	1.862	—	427	1.435
Ramón Lista	225	—	—	225	90	—	—	90
Mujeres	22.806	4.782	2.872	15.152	13.019	3.242	1.559	8.218
Bermejo	1.369	—	251	1.118	682	—	109	573
Formosa	6.141	3.516	209	2.416	3.876	2.423	119	1.334
Laishí	1.334	—	—	1.334	775	—	—	775
Matacos	149	—	—	149	69	—	—	69
Patiño	5.074	493	1.373	3.208	2.844	333	718	1.793
Pilagás	1.539	—	—	1.539	895	—	—	895
Pilcomayo	3.137	773	224	2 140	1.752	486	133	1.133
Pirané	3.842	—	815	3 027	2.005	—	480	1.525
Ramón Lista	221	—	—	221	121	—	—	121
	(Cifras relativas)							
Totales	100,0	20,8	12,1	67,1	100,0	24,6	11,8	63,6
Bermejo	100,0	—	16,5	83,5	100,0	—	15,8	84,2
Formosa	100,0	57,7	3,2	39,1	100,0	62,1	2,9	35,0
Laishí	100,0	—	—	100,0	100,0	—	—	100,0
Matacos	100,0	—	—	100,0	100,0	—	—	100,0
Patiño	100,0	9,9	25,8	64,3	100,0	11,7	24,8	63,5
Pilagás	100,0	—	—	100,0	100,0	—	—	100,0
Pilcomayo	100,0	23,8	7,1	69,1	100,0	27,0	7,7	65,3
Pirané	100,0	—	20,7	79,3	100,0	—	23,5	76,5
Ramón Lista	100,0	—	—	100,0	100,0	—	—	100,0

CUADRO X

Población de 6 a 21 años, clasificada según sexo, grupos de edades, concurrencia a la escuela primaria y jurisdicción

DEPARTAMENTO Y SEXO	DE 6 A 13 AÑOS					DE 14 A 21 AÑOS				
	TOTAL	Van a la escuela	Fueron y no van	Nunca fueron		TOTAL	Van a la escuela	Fueron y no van	Nunca fueron	
				Total	Recibieron instruc.				Total	Recibieron instruc.
Totales	18.813	13.405	1.721	3.687	57	10.708	1.285	8.258	1.165	55
Bermejo	1.045	628	110	307	3	632	48	478	106	6
Formosa	5.154	4.314	326	514	4	3.247	495	2.615	137	6
Laishí	1.124	680	126	318	—	613	53	458	102	2
Matacos	106	22	7	77	3	74	2	15	57	4
Patiño	4.217	2.717	479	1.021	6	2.247	192	1.746	309	9
Pilagás	1.151	939	72	140	10	633	70	510	53	3
Pilcomayo	2.572	2.081	110	381	14	1.486	250	1.059	177	7
Pirané	3.272	1.954	448	870	17	1.666	159	1.293	214	17
Ramón Lista	172	70	43	59	—	110	16	84	10	1
Varones	9.661	7.094	778	1.789	29	5.513	853	4.160	500	18
Bermejo	553	345	61	147	2	321	27	238	56	—
Formosa	2.636	2.270	131	235	1	1.624	320	1.261	43	1
Laishí	602	377	60	165	—	341	36	257	48	—
Matacos	52	11	3	38	2	33	1	10	22	1
Patiño	2.176	1.456	211	509	3	1.169	150	879	140	4
Pilagás	599	502	36	61	3	317	48	252	17	—
Pilcomayo	1.312	1.085	48	179	8	739	150	525	64	1
Pirané	1.637	1.012	202	423	10	914	110	698	106	10
Ramón Lista	94	36	26	32	—	55	11	40	1	1
Mujeres	9.152	6.311	943	1.898	28	5.195	432	4.098	665	37
Bermejo	492	283	49	160	1	311	21	240	50	6
Formosa	2.518	2.044	195	279	3	1.623	175	1.354	94	5
Laishí	522	303	66	153	—	272	17	201	54	2
Matacos	54	11	4	39	1	41	1	5	35	3
Patiño	2.041	1.261	268	512	3	1.078	42	867	169	5
Pilagás	552	437	36	79	7	316	22	258	36	3
Pilcomayo	1.260	996	62	202	6	747	100	534	113	6
Pirané	1.635	942	246	447	7	752	49	595	108	7
Ramón Lista	78	34	17	27	—	55	5	44	6	—
				(Cifras relativas)						
Totales	100,0	71,3	9,1	19,6	—	100,0	12,0	77,1	10,9	—
Bermejo	100,0	60,1	10,5	29,4	—	100,0	7,6	75,6	16,8	—
Formosa	100,0	83,7	6,3	10,0	—	100,0	15,2	80,5	4,3	—
Laishí	100,0	60,5	11,2	28,3	—	100,0	8,6	74,8	16,6	—
Matacos	100,0	20,7	6,6	72,7	—	100,0	2,7	20,3	77,0	—
Patiño	100,0	64,4	11,4	24,2	—	100,0	8,5	77,7	13,8	—
Pilagás	100,0	81,6	6,3	12,1	—	100,0	11,1	80,5	8,4	—
Pilcomayo	100,0	80,9	4,3	14,8	—	100,0	16,8	71,3	11,9	—
Pirané	100,0	59,7	13,7	26,6	—	100,0	9,5	77,7	12,8	—
Ramón Lista	100,0	40,7	25,0	34,3	—	100,0	14,5	76,4	9,1	—
Varones	100,0	73,4	8,1	18,5	—	100,0	15,5	75,5	9,0	—
Mujeres	100,0	69,0	10,3	20,7	—	100,0	8,3	78,9	12,8	—

CUADRO XI

Población que concurre a la escuela primaria, clasificada por sexo, tipo de escuela y jurisdicción

DEPARTAMENTO Y SEXO	DE 6 A 13 AÑOS						DE 14 A 21 AÑOS					
	TOTAL	TIPO DE ESCUELA					TOTAL	TIPO DE ESCUELA				
		OFICIAL			Particular	Desc.		OFICIAL			Particular	Desc.
		Total	Nacional	Provinc.				Total	Nacional	Provinc.		
Totales	13.405	12.999	12.954	45	378	28	1.285	1.219	1.204	15	58	8
Bermejo	628	591	590	1	36	1	48	47	43	4	1	—
Formosa	4.314	4.164	4.157	7	146	4	495	474	470	4	18	3
Laishí	680	615	613	2	63	2	53	45	45	—	8	—
Matacos	22	22	22	—	—	—	2	2	2	—	—	—
Patiño	2.717	2.684	2.659	25	20	13	192	183	180	3	9	—
Pilagás	939	904	901	3	33	2	70	66	65	1	4	—
Pilcomayo	2.081	2.003	2.002	1	74	4	250	229	229	—	17	4
Pirané	1.954	1.947	1.944	3	6	1	159	158	155	3	1	—
Ramón Lista	70	69	66	3	—	1	16	15	15	—	—	1
Varones	7.094	6.938	6.917	21	141 (1)	15	853	830	819	11	20 (1)	3
Bermejo	345	322	321	1	22	1	27	27	24	3	—	—
Formosa	2.270	2.240	2.235	5	27	3	320	316	312	4	3 (1)	1
Laishí	377	344	344	—	33	—	36	35	35	—	1	—
Matacos	11	11	11	—	—	—	1	1	1	—	—	—
Patiño	1.456	1.443	1.431	12	8	5	150	146	144	2	4	—
Pilagás	502	483	482	1	17	2	48	48	47	1	—	—
Pilcomayo	1.085	1.048	1.048	—	34	3	150	138	138	—	11	1
Pirané	1.012	1.012	1.010	2	—	—	110	109	108	1	1	—
Ramón Lista	36	35	35	—	—	1	11	10	10	—	—	1
Mujeres	6.311	6.061	6.037	24	237 (1)	13	432	389	385	4	38 (2)	5
Bermejo	283	269	269	—	14	—	21	20	19	1	1	—
Formosa	2.044	1.924	1.922	2	119	1	175	158	158	—	15	2
Laishí	303	271	269	2	30 (2)	2	17	10	10	—	7 (2)	—
Matacos	11	11	11	—	—	—	1	1	1	—	—	—
Patiño	1.261	1.241	1.228	13	12	8	42	37	36	1	5	—
Pilagás	437	421	419	2	16	—	22	18	18	—	4	—
Pilcomayo	996	955	954	1	40 (2)	1	100	91	91	—	6	3
Pirané	942	935	934	1	6 (3)	1	49	49	47	2	—	—
Ramón Lista	34	34	31	3	—	—	5	5	5	—	—	—
(Cifras relativas)												
Totales	100,0	97,0	—	—	2,8	0,2	100,0	94,9	—	—	4,5	0,6
Bermejo	100,0	94,1	—	—	5,7	0,2	100,0	97,9	—	—	2,1	—
Formosa	100,0	96,5	—	—	3,4	0,1	100,0	95,8	—	—	3,6	0,6
Laishí	100,0	90,4	—	—	9,3	0,3	100,0	84,9	—	—	15,1	—
Matacos	100,0	100,0	—	—	—	—	100,0	100,0	—	—	—	—
Patiño	100,0	98,8	—	—	0,7	0,5	100,0	95,3	—	—	4,7	—
Pilagás	100,0	96,2	—	—	3,5	0,2	100,0	94,3	—	—	5,7	—
Pilcomayo	100,0	96,2	—	—	3,6	0,2	100,0	91,6	—	—	6,8	1,6
Pirané	100,0	99,6	—	—	0,3	0,1	100,0	99,4	—	—	0,6	—
Ramón Lista	100,0	98,6	—	—	—	1,4	100,0	93,7	—	—	—	6,3

(1) Incluye 1 estudiante libre.
(1) Incluye 5 estudiantes libres.
(2) Incluye 2 estudiantes libres.
(3) Incluye 1 estudiante libre.

CUADRO XII

Población que concurre a la escuela, clasificada p

GRADO	TOTALES					
	TOTAL	OFICIAL			Particular	Desconocida
		Total	Nacional	Provincial		
Totales						
Total	14.690	14.218	14.158	60	436	36
1º Inferior	5.070	4.927	4.913	14	134	8
1º Superior	3.328	3.239	3.230	9	83	6
2º	2.516	2.435	2.431	4	73	8
3º	1.659	1.600	1.589	11	53	6
4º	1.056	1.018	1.010	8	33	5
5º	618	587	584	3	31	—
6º	443	412	401	11	29	2
De 6 a 13 años						
Total	13.405	12.999	12.954	45	378	28
1º Inferior	4.968	4.838	4.824	14	122	8
1º Superior	3.202	3.124	3.115	9	72	6
2º	2.328	2.256	2.254	2	65	7
3º	1.459	1.409	1.399	10	47	3
4º	820	788	783	5	29	3
5º	407	381	379	2	26	—
6º	221	203	200	3	17	1
De 14 ó más años						
Total	1.285	1.219	1.204	15	58	8
1º Inferior	102	89	89	—	12	1
1º Superior	126	115	115	—	11	—
2º	188	179	177	2	8	1
3º	200	191	190	1	6	3
4º	236	230	227	3	4	2
5º	211	206	205	1	5	—
6º	222	209	201	8	12	1
Cifras relativas de los totales						
Total	100,0	100,0	100,0	100,0	100,0	100,0
1º Inferior	34,5	34,6	34,7	23,4	30,7	25,0
1º Superior	22,7	22,8	22,8	15,0	19,0	16,7
2º	17,1	17,2	17,2	6,7	16,7	22,2
3º	11,3	11,2	11,2	18,3	12,2	16,7
4º	7,2	7,2	7,1	13,3	7,6	13,9
5º	4,2	4,1	4,1	5,0	7,1	—
6º	3,0	2,9	2,9	18,3	6,7	5,5

grupos de edades, tipo de escuela y grado que cursa

VARONES						MUJERES					
TOTAL	OFICIAL			Particular	Desconoc.	TOTAL	OFICIAL			Particular	Desconoc.
	Total	Nacional	Provinc.				Total	Nacional	Provinc.		
Totales											
7.947	7.768	7.736	32	161	18	6.743	6.450	6.422	28	275	18
2.707	2.639	2.627	12	64	4	2.363	2.288	2.286	2	70	5
1.819	1.774	1.772	2	43	2	1.509	1.465	1.458	7	40	4
1.343	1.317	1.315	2	23	3	1.173	1.118	1.116	2	50	5
880	870	865	5	6	4	779	730	724	6	47	2
591	576	573	3	11	4	465	442	437	5	22	1
349	340	338	2	9	—	269	247	246	1	22	—
258	252	246	6	5	1	185	160	155	5	24	1
De 6 a 13 años											
7.094	6.938	6.917	21	141	15	6.311	6.061	6.037	24	237	13
2.647	2 583	2.571	12	60	4	2.321	2.255	2.253	2	62	4
1.722	1.683	1.681	2	37	2	1.480	1.441	1.434	7	35	4
1.199	1.178	1.178	—	18	3	1.129	1.078	1.076	2	47	4
740	733	729	4	5	2	719	676	670	6	42	1
440	427	426	1	10	3	380	361	357	4	19	—
225	216	215	1	9	—	182	165	164	1	17	—
121	118	117	1	2	1	100	85	83	2	15	—
De 14 ó más años											
853	830	819	11	20	3	432	389	385	4	38	5
60	56	56	—	4	—	42	33	33	—	8	1
97	91	91	—	6	—	29	24	24	—	5	—
144	139	137	2	5	—	44	40	40	—	3	1
140	137	136	1	1	2	60	54	54	—	5	1
151	149	147	2	1	1	85	81	80	1	3	1
124	124	123	1	—	—	87	82	82	—	5	—
137	134	129	5	3	—	85	75	72	3	9	1
Cifras relativas de los totales											
100,0	100,0	100,0	100,0	100,0	100,0	100,0	100,0	100,0	100,0	100,0	100,0
34,1	34,0	34,0	37,6	39,8	22,2	35,0	35,6	35,6	7,1	25,5	27,8
22,9	22,8	22,9	6,2	26,7	11,1	22,4	22,7	22,7	25,0	14,5	22,2
16,9	17,0	16,9	6,2	14,3	16,7	17,4	17,3	17,4	7,1	18,2	27,8
11,1	11,2	11,2	15,6	3,7	22,2	11,5	11,3	11,3	21,4	17,1	11,0
7,4	7,4	7,4	9,4	6,8	22,2	6,9	6,8	6,8	17,9	8,0	5,6
4,4	4,4	4,4	6,2	5,6	—	4,0	3,8	3,8	3,6	8,0	—
3,2	3,2	3,2	18,8	3,1	5,6	2,8	2,5	2,4	17,9	8,7	5,6

CUADRO XIII

Población de 14 a 21 años que concurrió a la escuela, clasificada según haya terminado o interrumpido el curso primario

SEXO Y JURISDICCION	TOTAL	TERMINARON EL CURSO		INTERRUMPIERON EL CURSO	
		Número	o/o	Número	o/o
Totales	**8.258**	**1.490**	**18,0**	**6.768**	**82,0**
Bermejo	478	52	10,9	426	89,1
Formosa	2.615	885	33,8	1.730	66,2
Laishí	458	18	3,9	440	96,1
Matacos	15	2	13,3	13	86,7
Patiño	1.746	229	13,1	1.517	86,9
Pilagás	510	22	4,3	488	95,7
Pilcomayo	1.059	101	9,5	958	90,5
Pirané	1.293	179	13,8	1.114	86,1
Ramón Lista	84	2	2,4	82	97,6
Varones	**4.160**	**792**	**19,0**	**3.368**	**81,0**
Bermejo	238	28	11,8	210	88,2
Formosa	1.261	465	36,9	796	63,1
Laishí	257	10	3,9	247	96,1
Matacos	10	—	—	10	100,0
Patiño	879	120	13,6	759	86,4
Pilagás	252	13	5,2	239	94,8
Pilcomayo	525	56	10,7	469	89,3
Pirané	698	98	14,0	600	86,0
Ramón Lista	40	2	5,0	38	95,0
Mujeres	**4.098**	**698**	**17,0**	**3.400**	**83,0**
Bermejo	240	24	10,0	216	90,0
Formosa	1.354	420	31,0	934	69,0
Laishí	201	8	4,0	193	96,0
Matacos	5	2	40,0	3	60,0
Patiño	867	109	12,6	758	87,4
Pilagás	258	9	3,5	249	96,5
Pilcomayo	534	45	8,4	489	91,6
Pirané	595	81	13,6	514	86,4
Ramón Lista	44	—	—	44	100,0

CUADRO XIV

Población de 14 a 21 años inclusive, que concurrió a la escuela primaria, clasificada de acuerdo al sexo, último grado aprobado y jurisdicción

SEXO Y JURISDICCION	TOTAL	ULTIMO GRADO APROBADO						
		1º Inf.	1º Sup.	2º	3º	4º	5º	6º
Totales	8.258	481	817	2.143	1.751	1.033	543	1.490
Bermejo	478	48	89	175	73	22	19	52
Formosa	2.615	58	130	483	479	362	218	885
Laishí	458	39	75	162	120	41	3	18
Matacos	15	5	2	6	—	—	—	2
Patiño	1.746	135	228	494	357	221	82	229
Pilagas	510	44	43	143	165	80	13	22
Pilcomayo	1.059	55	69	280	281	162	111	101
Pirané	1.293	91	154	362	266	144	97	179
Ramón Lista	84	6	27	38	10	1	—	2
Varones	4.160	224	398	1 074	840	546	286	792
Bermejo	238	21	45	85	41	13	5	28
Formosa	1.261	28	57	222	209	171	109	465
Laishí	257	18	48	93	60	26	2	10
Matacos	10	5	2	3	—	—	—	—
Patiño	879	66	109	258	177	103	46	120
Pilagás	252	19	21	66	78	51	4	13
Pilcomayo	525	23	31	138	129	87	61	56
Pirané	698	43	75	192	137	94	59	98
Ramón Lista	40	1	10	17	9	1	—	2
Mujeres	4.098	257	419	1.069	911	487	257	698
Bermejo	240	27	44	90	32	9	14	24
Formosa	1.354	30	73	261	270	191	109	420
Laishí	201	21	27	69	60	15	1	8
Matacos	5	—	—	3	—	—	—	2
Patiño	867	69	119	236	180	118	36	109
Pilagás	258	25	22	77	87	29	9	9
Pilcomayo	534	32	38	142	152	75	50	45
Pirané	595	48	79	170	129	50	38	81
Ramón Lista	44	5	17	21	1	—	—	—
		(Cifras relativas)						
Totales	100,0	5,8	9,9	25,9	21,2	12,5	6,6	18,1
Varones	100,0	5,4	9,6	25,8	20,2	13,1	6,9	19,0
Mujeres	100,0	6,3	10,2	26,1	22,2	11,9	6,3	17,0

CUADRO XV

Población de 14 a 21 años de edad inclusive, que dejó de concurrir a la escuela primaria, clasificada por sexo, principales causas de abandono de la escuela y jurisdicción

SEXO Y JURISDICCION	TOTAL	CAUSAS POR QUE DEJARON DE CONCURRIR A LA ESCUELA								
		Trabajo	Enfermedad	Edad	Falta de grado	Distancia	Pobreza	Neglig.	Repetic.	Otras
Totales	6.768	1.525	258	1.149	441	884	433	516	223	1.329
Bermejo	426	84	9	129	17	62	20	20	29	56
Formosa	1.730	412	125	255	65	172	197	123	87	294
Laishí	440	102	8	90	50	75	12	39	21	43
Matacos	13	3	1	—	—	5	2	—	—	2
Patiño	1.517	287	56	48	70	295	124	199	43	395
Pilagás	488	57	12	155	53	37	10	28	20	116
Pilcomayo	958	284	23	244	99	58	24	64	16	146
Pirané	1.114	291	24	224	69	153	42	42	3	266
Ramón Lista	82	5	—	4	18	27	2	1	4	21
Varones	3.368	971	82	557	230	418	203	234	106	567
Bermejo	210	58	4	58	7	29	7	8	13	26
Formosa	796	257	39	112	31	72	86	48	49	102
Laishí	247	86	4	52	28	32	4	20	7	14
Matacos	10	2	1	—	—	3	2	—	—	2
Patiño	759	195	14	20	42	153	62	94	18	161
Pilagás	239	40	4	78	28	16	1	13	6	53
Pilcomayo	469	140	9	112	51	26	12	33	10	76
Pirané	600	189	7	122	34	72	28	17	2	129
Ramón Lista	38	4	—	3	9	15	1	1	1	4
Mujeres	3.400	554	176	592	211	466	230	282	117	772
Bermejo	216	26	5	71	10	33	13	12	16	30
Formosa	934	155	86	143	34	100	111	75	38	192
Laishí	193	16	4	38	22	43	8	19	14	29
Matacos	3	1	—	—	—	2	—	—	—	—
Patiño	758	92	42	28	28	142	62	105	25	234
Pilagás	249	17	8	77	25	21	9	15	14	63
Pilcomayo	489	144	14	132	48	32	12	31	6	70
Pirané	514	102	17	102	35	81	14	25	1	137
Ramón Lista	44	1	—	1	9	12	1	—	3	17
				(Cifras relativas)						
Totales	100,0	22,5	3,8	17,0	6,5	13,1	6,4	7,6	3,3	19,8
Varones	100,0	28,9	2,4	16,5	6,8	12,4	6,0	6,9	3,2	16,9
Mujeres	100,0	16,3	5,2	17,4	6,2	13,7	6,8	8,3	3,4	22,7

CUADRO XVI

Población de 14 a 21 años inclusive de edad, que nunca fué a la escuela primaria, clasificada por sexo, principales causas de no concurrencia y jurisdicciones

SEXO Y JURISDICCION	TOTAL	CAUSAS POR QUE NUNCA FUERON A LA ESCUELA					
		Trabajo	Enferm.	Neglig.	Pobreza	Distancia	Otras
Totales	1.165	24	56	130	196	658	101
Bermejo	106	—	2	14	15	67	8
Formosa	137	—	11	20	37	52	17
Laishí	102	—	6	5	26	60	5
Matacos	57	—	—	—	—	53	4
Patiño	309	7	9	27	53	194	19
Pilagás	53	5	3	3	8	28	6
Pilcomayo	177	6	15	49	34	58	15
Pirané	214	6	9	12	23	138	26
Ramón Lista	10	—	1	—	—	8	1
Varones	500	12	22	62	80	280	44
Bermejo	56	—	—	9	12	34	1
Formosa	43	—	2	8	8	15	10
Laishí	48	—	2	1	13	30	2
Matacos	22	—	—	—	—	21	1
Patiño	140	4	5	16	27	79	9
Pilagás	17	2	—	—	1	11	3
Pilcomayo	64	2	9	19	11	18	5
Pirané	106	4	4	9	8	69	12
Ramón Lista	4	—	—	—	—	3	1
Mujeres	665	12	34	68	116	378	57
Bermejo	50	—	2	5	3	33	7
Formosa	94	—	9	12	29	37	7
Laishí	54	—	4	4	13	30	3
Matacos	35	—	—	—	—	32	3
Patiño	169	3	4	11	26	115	10
Pilagás	36	3	3	3	7	17	3
Pilcomayo	113	4	6	30	23	40	10
Pirané	108	2	5	3	15	69	14
Ramón Lista	6	—	1	—	—	5	—
		(Cifras relativas)					
Totales	100,0	2,1	4,8	11,2	16,8	56,5	8,6
Varones	100,0	2,4	4,4	12,4	16,0	56,0	8,8
Mujeres	100,0	1,8	5,1	10,2	17,4	56,8	8,7

CUADRO XVII

ENSEÑANZA SECUNDARIA

Población que recibe enseñanza secundaria, clasificada por sexo, grupos de edades y jurisdicciones

SEXO Y JURISDICCION	TOTALES			VARONES			MUJERES		
	Total General	Menores de 14 años	De 14 a 21	Total	Menores de 14 años	De 14 a 21	Total	Menores de 14 años	De 14 a 21
Totales	265	37	228	112	12	100	153	25	128
Bermejo	11	1	10	6	1	5	5	—	5
Formosa	175	27	148	71	8	63	104	19	85
Laishí	3	—	3	1	—	1	2	—	2
Matacos	1	—	1	—	—	—	1	—	1
Patiño	44	2	42	23	1	22	21	1	20
Pilagás	7	2	5	3	—	3	4	2	2
Pilcomayo	11	2	9	5	1	4	6	1	5
Pirané	13	3	10	3	1	2	10	2	8
Ramón Lista . .	—	—	—	—	—	—	—	—	—

CUADRO XVIII

ENSEÑANZA UNIVERSITARIA

Población de 14 a 21 años inclusive, que recibe enseñanza universitaria, clasificada por sexo y jurisdicciones

SEXO Y JURISDICCION	TOTAL	VARONES	MUJERES
Totales	17	14	3
Bermejo	—	—	—
Formosa	11	9	2
Laishí	—	—	—
Matacos	—	—	—
Patiño	3	2	1
Pilagás	—	—	—
Pilcomayo	3	3	—
Pirané	—	—	—
Ramón Lista	—	—	—

CUADRO XIX (a)

Población de 6 a 13 años inclusive que recibe enseñanza especializada, clasificada por sexo, grupos de edades, tipo de enseñanza y jurisdicciones

SEXO Y JURISDICCION	TIPO DE ENSEÑANZA						
	TOTAL	Agropecuaria	Artesanado	Comercial	Artística	Industrias del hogar	Idiomas
Totales	115	—	8	15	54	25	13
Bermejo	1	—	—	1	—	—	—
Formosa	104	—	6	13	53	19	13
Laishí	4	—	—	—	—	4	—
Matacos	—	—	—	—	—	—	—
Patiño	—	—	—	—	—	—	—
Pilagás	—	—	—	—	—	—	—
Pilcomayo	6	—	2	1	1	2	—
Pirané	—	—	—	—	—	—	—
Ramón Lista	—	—	—	—	—	—	—
Varones	44	—	6	13	9	4	12
Bermejo	1	—	—	1	—	—	—
Formosa	39	—	5	11	9	2	12
Laishí	2	—	—	—	—	2	—
Matacos	—	—	—	—	—	—	—
Patiño	—	—	—	—	—	—	—
Pilagás	—	—	—	—	—	—	—
Pilcomayo	2	—	1	1	—	—	—
Pirané	—	—	—	—	—	—	—
Ramón Lista	—	—	—	—	—	—	—
Mujeres	71	—	2	2	45	21	1
Bermejo	—	—	—	—	—	—	—
Formosa	65	—	1	2	44	17	1
Laishí	2	—	—	—	—	2	—
Matacos	—	—	—	—	—	—	—
Patiño	—	—	—	—	—	—	—
Pilagás	—	—	—	—	—	—	—
Pilcomayo	4	—	1	—	1	2	—
Pirané	—	—	—	—	—	—	—
Ramón Lista	—	—	—	—	—	—	—
	(Cifras relativas)						
Totales	100,0	—	7,0	13,0	47,0	21,7	11,3
Varones	100,0	—	13,6	29,5	20,4	9,1	27,4
Mujeres	100,0	—	2,8	2,8	63,4	29,6	1,4

CUADRO XIX (b)

Población de 14 a 21 años inclusive que recibe enseñanza especializada, clasificada por sexo, grupos de edades, tipo de enseñanza y jurisdicciones

SEXO Y JURISDICCION	TIPO DE ENSEÑANZA						
	TOTAL	Agropecuaria	Artesanado	Comercial	Artística	Industrias del hogar	Idiomas
Totales	323	14	98	63	33	106	9
Bermejo	9	—	2	—	2	5	—
Formosa	288	9	92	60	31	88	8
Laishí	8	2	2	—	—	4	—
Matacos	—	—	—	—	—	—	—
Patiño	—	—	—	—	—	—	—
Pilagás	—	—	—	—	—	—	—
Pilcomayo	18	3	2	3	—	9	1
Pirané	—	—	—	—	—	—	—
Ramón Lista	—	—	—	—	—	—	—
Varones	152	8	89	32	9	9	5
Bermejo	3	—	2	—	1	—	—
Formosa	140	7	84	29	8	7	5
Laishí	3	—	1	—	—	2	—
Matacos	—	—	—	—	—	—	—
Patiño	—	—	—	—	—	—	—
Pilagás	—	—	—	—	—	—	—
Pilcomayo	6	1	2	3	—	—	—
Pirané	—	—	—	—	—	—	—
Ramón Lista	—	—	—	—	—	—	—
Mujeres	171	6	9	31	24	97	4
Bermejo	6	—	—	—	1	5	—
Formosa	148	2	8	31	23	81	3
Laishí	5	2	1	—	—	2	—
Matacos	—	—	—	—	—	—	—
Patiño	—	—	—	—	—	—	—
Pilagás	—	—	—	—	—	—	—
Pilcomayo	12	2	—	—	—	9	1
Pirané	—	—	—	—	—	—	—
Ramón Lista	—	—	—	—	—	—	—
	(Cifras relativas)						
Totales	100,0	4,3	30,3	19,5	10,2	32,9	2,8
Varones	100,0	5,3	58,6	21,0	5,9	5,9	3.3
Mujeres	100,0	3,5	5,2	18,1	14,0	56,8	2,4

CUADRO XX

Población de 6 a 13 años inclusive, clasificada por sexo, grupos de edades, tipo de escuelas y de enseñanza que reciben

TIPO DE ENSEÑANZA	TOTAL	TIPO DE ESCUELA					
		OFICIAL					
		Total	Nac.	Prov.	Part.	Taller	Desc.
		Totales					
Total	115	3	3	—	103	—	9
Agropecuaria	—	—	—	—	—	—	—
Artesanado	8	3	3	—	3	—	2
Comercial	15	—	—	—	14	—	1
Artística	54	—	—	—	52	—	2
Industrias del hogar	25	—	—	—	21	—	4
Idiomas	13	—	—	—	13	—	—
		Varones					
Total	44	3	3	—	36	—	5
Agropecuaria	—	—	—	—	—	—	—
Artesanado	6	3	3	—	2	—	1
Comercial	13	—	—	—	12	—	1
Artística	9	—	—	—	8	—	1
Industrias del hogar	4	—	—	—	2	—	2
Idiomas	12	—	—	—	12	—	—
		Mujeres					
Total	71	—	—	—	67	—	4
Agropecuaria	—	—	—	—	—	—	—
Artesanado	2	—	—	—	1	—	1
Comercial	2	—	—	—	2	—	—
Artística	45	—	—	—	44	—	1
Industrias del hogar	21	—	—	—	19	—	2
Idiomas	1	—	—	—	1	—	—
		Cifras relativas (Varones)					
Total	100,0	6,8	—	—	81,8	—	11,4
Agropecuaria	—	—	—	—	—	—	—
Artesanado	100,0	50,0	50,0	—	33,3	—	16,7
Comercial	100,0	—	—	—	92,3	—	7,7
Artística	100,0	—	—	—	88,9	—	11,1
Industrias del hogar	100,0	—	—	—	50,0	—	50,0
Idiomas	100,0	—	—	—	100,0	—	—
		Cifras relativas (Mujeres)					
Total	100,0	—	—	—	94,4	—	5,6
Agropecuaria	—	—	—	—	—	—	—
Artesanado	100,0	—	—	—	50,0	—	50,0
Comercial	100,0	—	—	—	100,0	—	—
Artística	100,0	—	—	—	97,8	—	2,2
Industrias del hogar	100,0	—	—	—	90,5	—	9,5
Idiomas	100,0	—	—	—	100,0	—	—

CUADRO XX (Cont.)

Población de 14 a 21 años inclusive, clasificada por sexo, grupos de edades, tipo de escuelas y de enseñanza que reciben

TIPO DE ENSEÑANZA	TOTAL	TIPO DE ESCUELA					
		OFICIAL					
		Total	Nac.	Prov.	Part.	Taller	Desc.
		Totales					
Total	323	82	70	12	198	9	34
Agropecuaria	14	5	4	1	—	—	9
Artesanado	98	59	54	5	25	7	7
Comercial	63	8	5	3	52	—	3
Artística	33	1	1	—	30	1	1
Industrias del hogar	106	7	5	2	85	1	13
Idiomas	9	2	1	1	6	—	1
		Varones					
Total	152	69	63	6	65	8	10
Agropecuaria	8	5	4	1	—	—	3
Artesanado	89	57	52	5	21	7	4
Comercial	32	5	5	—	27	—	—
Artística	9	1	1	—	7	1	—
Industrias del hogar	9	—	—	—	6	—	3
Idiomas	5	1	1	—	4	—	—
		Mujeres					
Total	171	13	7	6	133	1	24
Agropecuaria	6	—	—	—	—	—	6
Artesanado	9	2	2	—	4	—	3
Comercial	31	3	—	3	25	—	3
Artística	24	—	—	—	23	—	1
Industrias del hogar	97	7	5	2	79	1	10
Idiomas	4	1	—	1	2	—	1
		Cifras relativas (Varones)					
Total	100,0	45,4	41,4	4,0	42,7	5,3	6,6
Agropecuaria	100,0	62,5	50,0	12,5	—	—	37,5
Artesanado	100,0	64,0	58,4	5,6	23,6	7,9	4,5
Comercial	100,0	15,6	15,6	—	84,4	—	—
Artística	100,0	11,1	11,1	—	77,8	11,1	—
Industrias del hogar	100,0	—	—	—	66,7	—	33,3
Idiomas	100,0	20,0	20,0	—	80,0	—	—
		Cifras relativas (Mujeres)					
Total	100,0	7,6	4,1	3,5	77,8	0,6	14,0
Agropecuaria	100,0	—	—	—	—	—	100,0
Artesanado	100,0	22,2	22,2	—	44,5	—	33,3
Comercial	100,0	9,7	—	9,7	80,6	—	9,7
Artística	100,0	—	—	—	95,8	—	4,2
Industrias del hogar	100,0	7,2	5,1	2,1	81,5	1,0	10,3
Idiomas	100,0	25,0	—	25,0	50,0	—	25,0

CUADRO XXI

Población de 14 a 21 años inclusive que recibió enseñanza especializada, clasificada por sexo, grupos de edades y jurisdicciones

SEXO Y JURISDICCION	TOTAL	TIPO DE ENSEÑANZA					
		Agropecuaria	Artesanado	Comercial	Artística	Industrias del hogar	Idiomas
Totales	152	1	27	47	19	54	4
Bermejo	9	—	2	1	—	6	—
Formosa	130	1	24	42	17	42	4
Laishí	2	—	—	—	—	2	—
Matacos	1	—	—	1	—	—	—
Patiño	—	—	—	—	—	—	—
Pilagás	—	—	—	—	—	—	—
Pilcomayo	10	—	1	3	2	4	—
Pirané	—	—	—	—	—	—	—
Ramón Lista	—	—	—	—	—	—	—
Varones	50	1	22	21	3	—	3
Bermejo	3	—	2	1	—	—	—
Formosa	44	1	19	18	3	—	3
Laishí	—	—	—	—	—	—	—
Matacos	—	—	—	—	—	—	—
Patiño	—	—	—	—	—	—	—
Pilagás	—	—	—	—	—	—	—
Pilcomayo	3	—	1	2	—	—	—
Pirané	—	—	—	—	—	—	—
Ramón Lista	—	—	—	—	—	—	—
Mujeres	102	—	5	26	16	54	1
Bermejo	6	—	—	—	—	6	—
Formosa	86	—	5	24	14	42	1
Laishí	2	—	—	—	—	2	—
Matacos	1	—	—	1	—	—	—
Patiño	—	—	—	—	—	—	—
Pilagás	—	—	—	—	—	—	—
Pilcomayo	7	—	—	1	2	4	—
Pirané	—	—	—	—	—	—	—
Ramón Lista	—	—	—	—	—	—	—
		(Cifras relativas)					
Totales	100,0	0,7	17,8	30,9	12,5	35,5	2,6
Varones	100,0	2,0	44,0	42,0	6,0	—	6,0
Mujeres	100,0	—	4,9	25,5	15,7	52,9	1,0

CUADRO XXII

El analfabetismo en la población de 14 a 21 años de edad inclusive, según sexo y jurisdicciones

JURISDICCION	TOTALES			VARONES			MUJERES		
	Total censado	Analfabetos		Total censado	Analfabetos		Total censado	Analfabetos	
		Nº	o/o		Nº	o/o		Nº	o/o
Totales	**10.708**	**1.492**	**13,9**	**5.513**	**606**	**12,0**	**5.195**	**832**	**16,0**
Bermejo	632	134	21,2	321	71	22,1	311	63	20,3
Formosa	3.247	186	5,7	1.624	67	4,1	1.623	119	7,3
Laishí	613	132	21,5	341	70	20,5	272	62	22,8
Matacos	74	52	70,3	33	21	63,6	41	31	75,6
Patiño	2.247	372	16,6	1.169	168	14,4	1.078	204	18,9
Pilagás	633	94	14,8	317	35	11,0	316	59	18,7
Pilcomayo . . .	1.486	240	16,2	739	92	12,4	747	148	19,8
Pirané	1.666	260	15,6	914	125	13,7	752	135	18.0
Ramón Lista . .	110	22	20,0	55	11	20,0	55	11	20,0

CUADRO XXIII

El analfabetismo en la población de 14 a 21 años inclusive, según sexo, origen y zonas

SEXO Y ORIGEN	TOTALES			ZONA URBANA		
	Total censado	Analfabetos		Total censado	Analfabetos	
		Nº	o/o		Nº	o/o
Totales	10.708	1.492	13,9	2.725	117	4,3
Argentinos	8.045	1.114	13,8	1.853	53	2,9
Extranjeros	2.477	340	13,7	828	62	7,5
Origen desconocido	186	38	20,4	44	2	4,5
Varones	5.513	660	12,0	1.281	33	1,8
Argentinos	4.257	518	12,2	928	16	1,7
Extranjeros	1.163	125	10,7	337	17	5,0
Origen desconocido	93	17	18,3	16	—	—
Mujeres	5.195	832	16,0	1.444	84	5,8
Argentinas	3.788	596	15,7	925	37	4,5
Extranjeras	1.314	215	16,4	491	45	9,2
Origen desconocido	93	21	22,6	28	2	7,1
	ZONA CUASI-URBANA			ZONA RURAL		
Totales	1.342	114	8,5	6.641	1.261	19,0
Argentinos	1.067	77	7,2	5.125	984	19,2
Extranjeros	226	17	7,5	1.423	261	18 3,
Origen desconocido	49	20	40,8	93	16	17,2
Varones	658	49	7,4	3.574	578	16,2
Argentinos	532	35	6,6	2.797	467	16,7
Extranjeros	98	3	3,1	728	105	14,4
Origen desconocido	28	11	39,3	49	6	12,2
Mujeres	684	65	9,5	3.067	683	22,3
Argentinas	535	42	7,9	2.328	517	22,2
Extranjeras	128	14	10,9	695	156	22,4
Origen desconocido	21	9	42,9	44	10	22,7

CUADRO XXIV

El analfabetismo en la población de 14 a 21 años, según sexo y grupos de edades

GRUPOS DE EDADES	TOTALES			VARONES			MUJERES		
	Total censado	Analfabetos		Total censado	Analfabetos		Total censado	Analfabetos	
		Nº	o/o		Nº	o/o		Nº	o/o
Total	10.708	1.492	13,9	5.513	660	12,0	5.195	832	16,0
14 años	1.881	269	14,3	959	121	12,6	922	148	16,1
15 a 19 años . .	7.201	998	13,9	3.755	446	11,9	3.446	552	16,0
20 y 21 años . .	1.626	225	13,8	799	93	11,6	827	132	16,0

CUADRO XXV

El analfabetismo en los padres censados, según sexo y jurisdicciones

JURISDICCIONES	TOTALES			PADRES			MADRES		
	Total censado	Analfabetos		Total censado	Analfabetos		Total censado	Analfabetos	
		Nº	o/o		Nº	o/o		Nº	o/o
Totales	24.660	7.402	30,0	11.641	2.446	21,0	13.019	4.956	38,1
Bermejo . . .	1.310	530	40,5	628	217	34,6	682	313	45,9
Formosa	7.342	1.470	20,0	3.466	400	11,5	3.876	1.070	27,8
Laishí	1.467	680	46,4	692	250	36,1	775	430	55,5
Matacos	119	45	37,8	50	14	28,0	69	31	44,9
Patiño	5.343	1.531	28,7	2.499	519	20,8	2.844	1.012	35,6
Pilagás	1.728	721	41,7	833	262	31,5	895	459	51,3
Pilcomayo . . .	3.273	1.130	34,5	1.521	390	25,6	1.752	740	42,2
Pirané	3.867	1.251	32,4	1.862	383	20,6	2.005	868	43,3
Ramón Lista . .	211	44	20,9	90	11	12,2	121	33	27,3

CUADRO XXVI

El analfabetismo en los padres censados, según sexo y grupos de edades

GRUPOS DE EDADES	TOTALES			PADRES			MADRES		
	Total censado	Analfabetos		Total censado	Analfabetos		Total censado	Analfabetos	
		Nº	o/o		Nº	o/o		Nº	o/o
Totales	24.660	7.402	30,0	1.1.641	2.446	21,0	13.019	4.956	38,1
Menos de 22 añ.	1.039	238	22,9	96	9	9,4	943	229	24,3
22 a 24 años . .	20.031	5.730	28,6	9.271	1.755	18,9	10.760	3.975	36,9
50 y más	3.350	1.341	40,0	2.171	648	29,8	1.179	693	58,8
Edad descon. .	240	93	38,8	103	34	33,0	137	59	43,1

CUADRO XXVII

El analfabetismo en los padres censados según sexo, origen y zonas

SEXO Y ORIGEN	TOTALES			ZONA URBANA		
	Total censado	Analfabetos		Total censado	Analfabetos	
		Nº	o/o		Nº	o/o
Totales	24.660	7.402	30,0	6 069	817	13,5
Argentinos	11.716	2.994	25,6	2.632	149	5,7
Extranjeros	12.927	4.406	34,1	3.432	667	19,4
Origen desconocido	17	2	11,8	5	1	20,0
Varones	11.641	2.446	21,0	2.827	174	6,2
Argentinos	5 374	1.016	18,9	1.302	32	24,6
Extranjeros	6.262	1.430	22,8	1.524	142	9,3
Origen desconocido	5	—	—	1	—	—
Mujeres	13.019	4.956	38,1	3.242	643	19,8
Argentinas	6.342	1.978	31,2	1.330	117	8,8
Extranjeras	6.665	2.876	44,7	1.908	525	27,5
Origen desconocido	12	2	16,7	4	1	25,0
	ZONA CUASI-URBANA			ZONA RURAL		
Totales	2.902	669	23,1	15.689	5.916	37,7
Argentinos	1.397	250	17,9	7.687	2.595	33,8
Extranjeros	1.504	418	27,8	7.991	3.321	41,6
Origen desconocido	1	1	100,0	11	—	—
Varones	1.343	184	13,7	7.471	2.088	27,9
Argentinos	625	76	12,2	3.447	908	26,3
Extranjeros	718	108	15,0	4.020	1.180	29,4
Origen desconocido	—	—	—	4	—	—
Mujeres	1.559	485	31,1	8.218	3.828	46,6
Argentinas	772	174	22,5	4.240	1.687	39,8
Extranjeras	786	310	39,4	3.971	2.141	53,9
Origen desconocido	1	1	100,0	7	—	—

CUADRO XXVIII

Población ocupada menos de 22 años, clasificada por grupos de edades y jurisdicciones

JURISDICCION	TOTALES			VARONES			MUJERES		
	Total censado	Trabajan		Total censado	Trabajan		Total censado	Trabajan	
		Nº	o/o		Nº	o/o		Nº	o/o
De 6 a 13 años									
Totales	18.813	669	3,6	9.661	456	4,7	9.152	213	2,3
Bermejo	1.045	35	3,3	553	28	5,1	492	7	1,4
Formosa	5.154	213	4,1	2.636	119	4,5	2.518	94	3,7
Laishí	1.124	42	3,7	602	32	5,3	522	10	1,9
Matacos	106	3	2,8	52	3	5,8	54	—	—
Patiño	4.217	167	4,0	2.176	113	5,2	2.041	54	2,6
Pilagás	1.151	42	3,6	599	37	6,2	552	5	0,9
Pilcomayo	2.572	90	3,5	1.312	63	4,8	1.260	27	2,1
Pirané	3.272	73	2,2	1.637	57	3,5	1.635	16	1,0
Ramón Lista	172	4	2,3	94	4	4,3	78	—	—
De 14 a 21 años									
Totales	10.708	3.923	36,6	5.513	3.010	54,6	5.195	913	17,6
Bermejo	632	212	33,5	321	178	55,5	311	34	10,9
Formosa	3.247	1.131	34,8	1.624	810	49,9	1.623	321	19,8
Laishí	613	229	37,4	341	205	60,1	272	24	8,8
Matacos	74	12	16,2	33	11	33,3	41	1	2,4
Patiño	2.247	860	38,3	1.169	662	56,6	1.078	198	18,4
Pilagás	633	260	41,1	317	210	66,2	316	50	15,8
Pilcomayo	1.486	570	38,4	739	392	53,0	747	178	23,8
Pirané	1.666	611	36,7	914	517	56,6	752	94	12,5
Ramón Lista	110	38	34,5	55	25	45,5	55	13	23,6

CUADRO XXIX

Población ocupada de 6 a 21 años inclusive, clasificada por sexo, grupos de edades y actividades

ACTIVIDADES Y GRUPOS DE EDADES	TOTALES		VARONES		MUJERES	
	Número	o/o	Número	o/o	Número	o/o
De 6 a 13 años						
Totales	669	100,0	456	100,0	213	100,0
Agricultura y Ganadería	279	41,7	252	55,3	27	12,7
Comercio	53	7,9	47	10,3	6	2,8
Industria	10	1,5	10	2,2	—	—
Administración Pública	—	—	—	—	—	—
Profesión liberal	7	1,0	5	1,1	2	0,9
Varias	320	47,9	142	31,1	178	83,6
De 14 a 21 años inclusive						
Totales	3.923	100,0	3.010	100,0	913	100,0
Agricultura y Ganadería	1.953	49,7	1.863	61,9	90	9,9
Comercio	599	15,3	509	16,9	90	9,9
Industria	289	7,4	283	9,4	6	0,7
Administración Pública	101	2,6	90	3,0	11	1,2
Profesión liberal	107	2,7	83	2,8	24	2,6
Varias	874	22,3	182	6,0	692	75,7

CUADRO XXX

Padres ocupados, según tipo de actividad y jurisdicciones

JURISDICCION	TOTAL	TIPO DE ACTIVIDAD						
		Agric. y Ganad.	Comercio	Industria	Adminis. Pública	Profesión Liberal	Varias	Descon.
Totales	11.257	6.735	1.318	1.022	1.178	501	328	175
Bermejo	597	376	52	10	81	6	7	65
Formosa	3.250	1.007	629	399	612	422	147	34
Laishí	690	573	19	50	25	2	19	2
Matacos	50	45	5	—	—	—	—	—
Patiño	2.398	1.598	266	189	231	41	60	13
Pilagás	830	729	30	29	28	5	3	6
Ramón Lista	88	77	4	—	6	—	—	1
Pilcomayo	1.508	1.050	143	123	115	14	24	39
Pirané	1.846	1.280	170	222	80	11	68	15
		(Cifras relativas)						
Totales	100,0	59,7	11,7	9,1	10,5	4,5	2,9	1,6

CUADRO XXXI

Padres censados, clasificados según ocupación, por tipo de actividades y grupos de edades

TIPOS DE ACTIVIDAD	TOTAL	GRUPOS DE EDADES						
		De 22 años	22 a 29 años	30 a 39 años	40 a 49 años	50 a 59 años	60 y más años	Edad desconoc.
Total general	11.641	.96	1.977	4.213	3.081	1.544	627	103
Ocupación	11.257	.90	1.925	4.121	2.968	1.477	578	98
Agricult. y Ganadería	6.735	53	1.123	2.316	1.809	954	431	49
Comercio	1.318	10	189	524	368	168	52	7
Industria	1.022	11	196	421	240	118	30	6
Admin. Pública	1.178	4	244	469	319	125	16	1
Profesión liberal	501	4	68	213	131	60	21	4
Varias	328	2	57	127	72	46	21	3
Desconocida	175	6	48	51	29	6	7	28
Sin Ocupación	384	6	52	92	113	67	49	5

CUADRO XXXII

Padres censados, clasificados según ocupación, tipo de actividad y categorías profesionales

OCUPACION Y CATEGORIAS PROFESIONALES	TOTAL	TIPO DE ACTIVIDAD						
		Agric. y Ganad.	Comercio	Industria	Adminis. Pública	Profesión Liberal	Varios	Descon.
Total general	11.641	—	—	—	—	—	—	—
Ocupados	11.257	6.735	1.318	1.022	1.178	501	328	175
Propietario	2.449	1.624	688	137	—	—	—	—
Profesión liberal (1)	88	—	—	—	—	88	—	—
Direct. Jefe o Adm.	140	30	13	9	88	—	—	—
Arrendatario	3.070	3.070	—	—	—	—	—	—
Capataz	231	195	—	36	—	—	—	—
Domador o Cazador	15	15	—	—	—	—	—	—
Técnico	319	—	—	—	—	319	—	—
Viajante	38	—	38	—	—	—	—	—
Suboficial (2)	67	—	—	—	67	—	—	—
Agente de Policía	219	—	—	—	219	—	—	—
Empleado	1.080	66	330	112	535	37	—	—
Obrero (3)	518	—	73	339	106	—	—	—
Peón (4)	2.761	1.735	108	389	163	57	309	—
Servicio doméstico	18	—	—	—	—	—	18	—
Repartidor	25	—	25	—	—	—	—	—
Vendedor ambulante	44	—	43	—	—	—	1	—
Desconocido	175	—	—	—	—	—	—	175
Sin ocupación	384	—	—	—	—	—	—	—
Rentista	22	—	—	—	—	—	—	—
Jubilado	86	—	—	—	—	—	—	—
Desocupado	253	—	—	—	—	—	—	—
Incapacitado	23	—	—	—	—	—	—	—

(1) Médico, abogado, contador, religioso, etc.
(2) Militar o policial.
(3) Calificado o semi-calificado.
(4) Incluye changadores, cuidadores de coches, aprendices y ordenanzas.

CUADRO XXXIII

HACINAMIENTO COLECTIVO

Número de casos de familias que conviven con otras en una misma casa, clasificados por zonas y jurisdicciones

ZONAS Y JURISDICCION	CONVIVENCIA SIN HACINAMIENTO			CONVIVENCIA CON HACINAMIENTO			
	TOTAL	De 2 familias por casa	De 3 familias por casa	TOTAL	De 4 a 6 familias por casa	De 7 a 10 familias por casa	De 11 y más fam. por casa
Totales	1.720	1.445	275	117	97	20	—
Urbana	618	509	109	52	47	5	—
Cuasi-Urbana	197	154	43	16	14	2	—
Rural	905	782	123	49	36	13	—
Totales	1.720	1.445	275	117	97	20	—
Bermejo	80	71	9	3	3	—	—
Formosa	623	529	94	53	48	5	—
Laishí	112	94	18	12	7	5	—
Matacos	—	—	—	—	—	—	—
Patiño	324	257	67	23	20	3	—
Pilagás	120	106	14	2	2	—	—
Pilcomayo	283	235	48	7	7	—	—
Pirané	150	128	22	17	10	7	—
Ramón Lista	28	25	3	—	—	—	—

CUADRO XXXIV

HACINAMIENTO COLECTIVO

Número de familias que conviven con otras en la misma casa y número de las afectadas por el hacinamiento colectivo, clasificadas por zonas y jurisdicciones

ZONAS Y JURISDICCION	Nº total de fam. censadas	NUMERO DE FAMILIAS AFECTADAS POR EL HACINAMIENTO COLECTIVO					Número total de familias que conviven con otras en una misma casa	
		TOTAL		En casos de 4 a 6 familias por casa	En casos de 7 a 10 familias por casa	En casos de 11 o más familias por casa		
		Número	o/o				Número	o/o
Totales	13.583	586	4,3	427	159	—	4.301	31,7
Urbana	3.357	245	7,3	201	44	—	1.590	47,4
Cuasi-Urbana	1.621	80	4,9	64	16	—	517	31,9
Rural	8.605	261	3,0	162	99	—	2.194	25,5
Totales	13.583	586	4,3	427	159	—	4.301	31,7
Bermejo	737	13	1,8	13	—	—	182	24,7
Formosa	4.018	251	6,2	207	44	—	1.591	39,6
Laishí	810	69	8,5	30	39	—	311	38,4
Matacos	71	—	—	—	—	—	—	—
Patiño	2.974	110	3,7	86	24	—	825	27,7
Pilagás	920	8	0,9	8	—	—	262	28,5
Pilcomayo	1.822	31	1,7	31	—	—	645	35,4
Pirané	2.106	104	4,9	52	52	—	426	20,2
Ramón Lista	125	—	—	—	—	—	59	47,2

CUADRO XXXV

HACINAMIENTO INDIVIDUAL

Familias cuyos miembros duermen todos en una pieza, clasificada por zonas y jurisdicciones

ZONAS Y JURISDICCION	Total de familias censadas	NUMEROS DE CASOS EN QUE CONVIVEN				
		Total		4 y 5	6 a 8	9 y más
		Número	o/o	PERSONAS		
Totales	13.583	6.724	49,5	3.272	2.624	828
Urbana	3.357	1.151	34,3	680	373	98
Cuasi-urbana	1.621	670	41,3	356	240	74
Rural	8.605	4.903	57,0	2.236	2.011	656
Totales	13.583	6.724	49,5	3.272	2.624	828
Bermejo	737	354	48,0	126	175	53
Formosa	4.018	1.671	41,6	919	593	159
Laishí	810	476	58,8	251	170	55
Matacos	71	50	70,4	15	24	11
Patiño	2.974	1.587	53,4	780	601	206
Pilagás	920	419	45,5	175	184	60
Pilcomayo	1.822	924	50,7	455	352	117
Pirané	2.106	1.190	56,5	533	496	161
Ramón Lista	125	53	42,4	18	29	6

GOBERNACION DE LA PAMPA

GOBERNACION DE LA PAMPA

I

INFORMACION DEMOGRAFICA

1. — *Su situación geográfica, superficie, población total censada y densidad.* — La gobernación de La Pampa se halla situada en la zona central de la República en la región de la pampa húmeda, al este, y semiárida hacia el oeste. Su posición geográfica se determina entre los 35º y los 39º 20' de latitud sur y entre los 63º 23' y los 68º 17' de longitud al oeste de Greenwich.

La superficie total de su territorio alcanza a los 142.718 km² y está limitada, al norte, por Mendoza, San Luis y Córdoba; al este por Buenos Aires; al sur por Río Negro; y al oeste por Mendoza. A los efectos administrativos, la gobernación se halla dividida en 22 departamentos, siendo su capital la ciudad de Santa Rosa.

La población total censada, es decir, la suma del grupo de menores de 22 años más el de sus padres (22 años o más de edad) alcanzó a 126.137 personas. La densidad de la población censada para todo el territorio fué, pues, de sólo 0,9 persona por km². Se estima, por otra parte, que la densidad total es de sólo 1,0 habitante por km².

En el cuadro I se detalla la nómina de los departamentos que integran el territorio, la superficie de los mismos, la población total censada en cada uno de ellos y la correspondiente densidad por km².

2. — *La población menor de 22 años de edad.* — La población menor de 22 años de edad alcanzaba a 80.983 personas en abril de 1943. En el cuadro II se puede ver el total que de este grupo corresponde a cada departamento, ocupando los primeros lugares, por la importancia del número, el de Conhello, con 8.106 personas y el de la Capital, con 8.103.

En 1895, al levantarse el Segundo Censo General, se registraron 13.607 personas menores de 22 años en todo el territorio; en 1914, el Tercer Censo General, dió 56.930 personas para ese grupo. El crecimiento absoluto entre 1914 y 1943 ha sido de 24.053 personas, lo que representa un aumento relativo de un 42,3 por ciento del total con relación a 1914. Este crecimiento es bastante más reducido que el registrado en los demás territorios del sur en el mismo período.

De las 80.983 personas que integraban el grupo de menores de 22 años, 41.263 eran varones y 39.720 eran mujeres, lo que da una tasa de masculinidad de 103,9 para todo el grupo. La masculinidad en el grupo

de hasta 4 años, fué de 104,4, pues se censaron 9.596 varones y 9.194 mujeres; en el grupo de 5 a 9 años de edad se censaron 9.974 varones y 9.584 mujeres, dando así una masculinidad de 104,1. El grupo de jóvenes de 15 a 21 años de edad, en el cual se censaron 11.595 varones y 11.270 mujeres, arroja una proporción de 102,9 varones por cada 100 mujeres.

En el cuadro II se detallan los resultados de la clasificación de la población menor de 22 años por sexo, origen, grupos de edades y jurisdicciones.

Desde el punto de vista del origen de la población comprendida en este grupo de edades, la casi totalidad de ella es argentina, pues los nacidos en el país suman 80.657, es decir, el 98,6 por ciento, mientras que los extranjeros eran 326, ó sea el 0,4 por ciento.

En el cuadro III se da la distribución porcentual de argentinos y extranjeros en cada departamento, pudiendo notarse que la totalidad de los menores de 22 años, en los departamentos de Chalileo, Chical-Có, Lihuel-Calel, Limay-Mahuida y Puelén son argentinos.

La mayor proporción de extranjeros corresponde al departamento de la Capital, con un 0,8 por ciento del total.

En el cuadro IV, se registra la población menor de 22 años de todo el territorio de La Pampa, clasificada por edades, sexo y origen.

3. — *Los padres censados.* — El total de padres que fueron censados, es decir, de aquellos que tenían hijos menores de 22 años de edad, alcanzó a 45.945, de los cuales 22.132 eran varones y 23.813 eran mujeres, como se registra en el cuadro V. La relación entre uno y otro sexo era, pues, de 92,9 padres por cada 100 madres censadas. Esta relación es superior a la de la media para todo el país que es de 90,7.

El departamento en que la relación está más equilibrada es el de Caleu-Caleu, con 98,5 padres por cada 100 madres censadas; Capital y Conhello, que congregan el mayor núcleo de población, dan tasas del 90,6 y del 96,0, respectivamente. En cambio Limay-Mahuida arorja la tasa más baja, con 80,1, es decir, que es el departamento que da más alta proporción de hogares que están a cargo de la madre solamente.

El cuadro VI muestra la relación proporcional en que se hallan los padres y las madres censados, por jurisdicciones.

La clasificación de los padres censados de acuerdo a las edades, da para el grupo de los que eran menores de 22 años, 36 varones y 755 mujeres. En el grupo de padres de 22 a 29 años de edad se censaron 2.042 varones y 5.484 mujeres y en el de 30 a 39 años de edad 6.629 varones y 8.079 mujeres. En el grupo de edades mayores al último referido el número de varones supera al de mujeres. Así, entre los padres de 40 a 49 años de edad, 6.634 eran varones y 5.663 eran mujeres; entre los de 50 a 59 años, 4.791 eran varones y 2.897 eran mujeres; entre los de 60 a 69 años los primeros llegaban a 1.637, siendo las mujeres sólo 587. Se registraron también 258 padres y 59 madres mayores de 70 años.

La distribución de los padres según su origen da, en el territorio de La Pampa, una mayoría apreciable para los argentinos, aunque no en la proporción que se registra entre los menores de 22 años de edad. Así, sobre 45.945 padres censados, 31.528 eran argentinos —el 68,3 por ciento del total—; 14.389 eran extranjeros —el 31,1 por ciento— y de 28 no se conocía su origen. Como puede verse en el cuadro VII, la jurisdicción que arroja mayor proporción de padres argentinos es Limay-Mahuida,

DENSIDAD DE LA POBLACION CENSADA

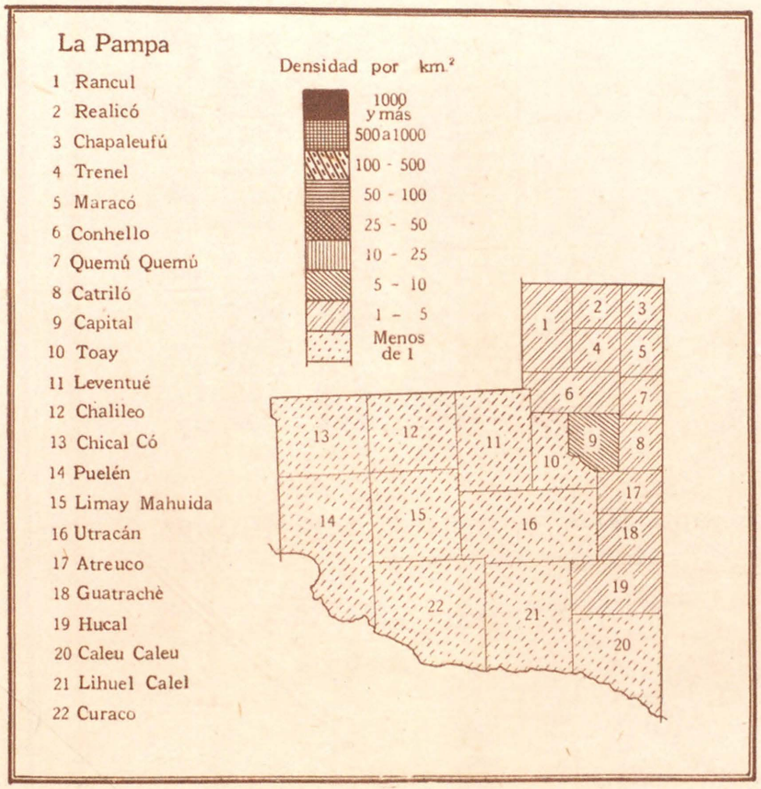

ORIGEN DE LA POBLACION CENSADA

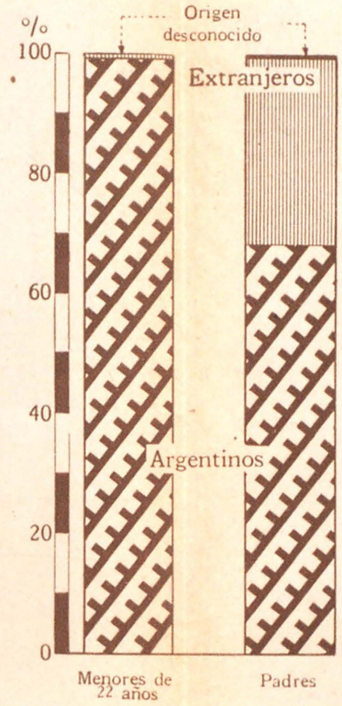

LOS PADRES CENSADOS SEGUN ORIGEN Y EDADES

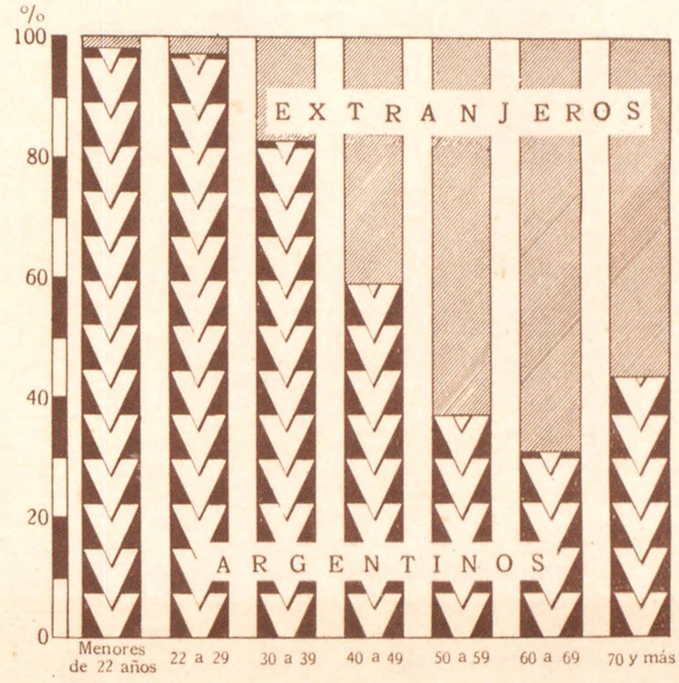

DISTRIBUCION DE LA POBLACION CENSADA POR ZONAS

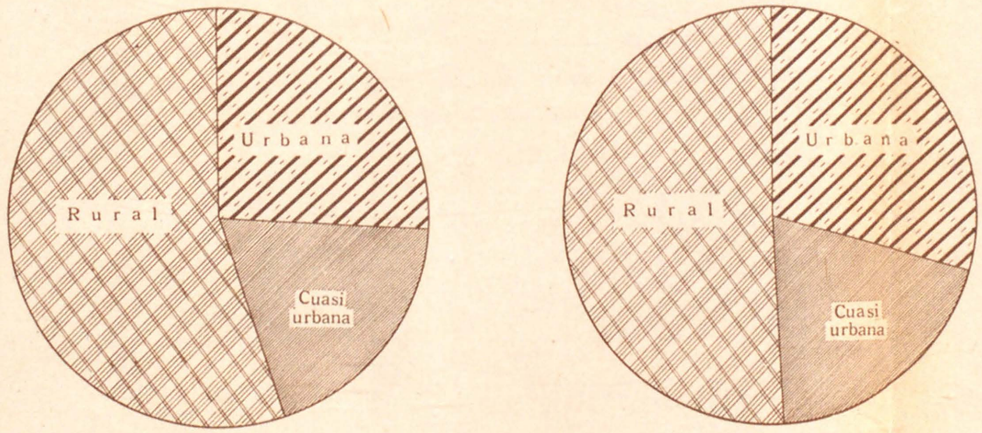

HACINAMIENTO INDIVIDUAL

Familias que viven en una sola pieza

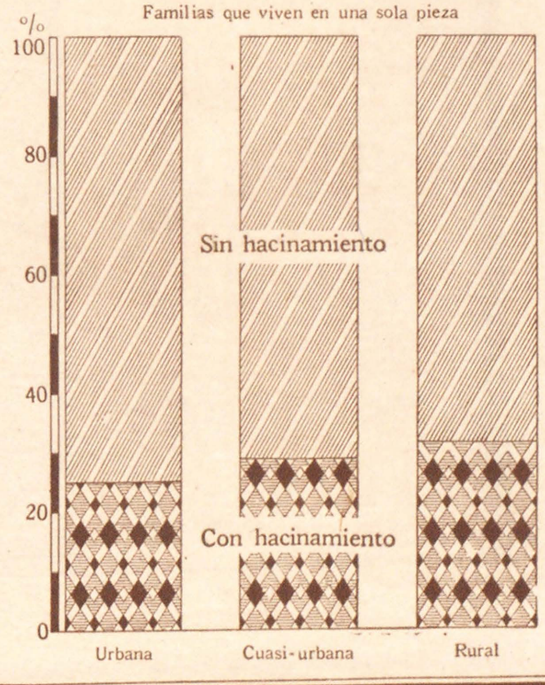

CONCURRENCIA DE LA POBLACION
DE 6 A 13 AÑOS
A LA ESCUELA PRIMARIA

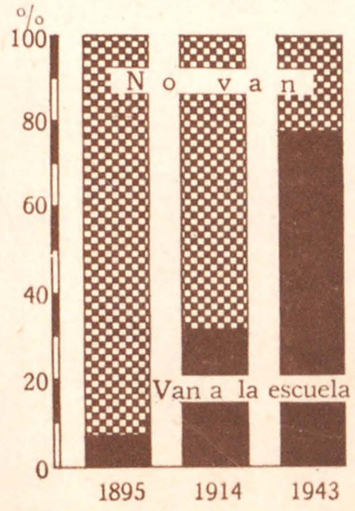

ALUMNOS INSCRIPTOS

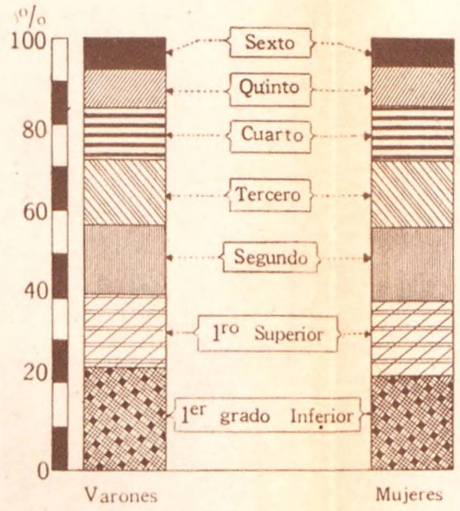

POBLACION MAYOR DE 14 AÑOS QUE
CONCURRIO A LA ESCUELA SEGUN EL
ULTIMO GRADO APROBADO

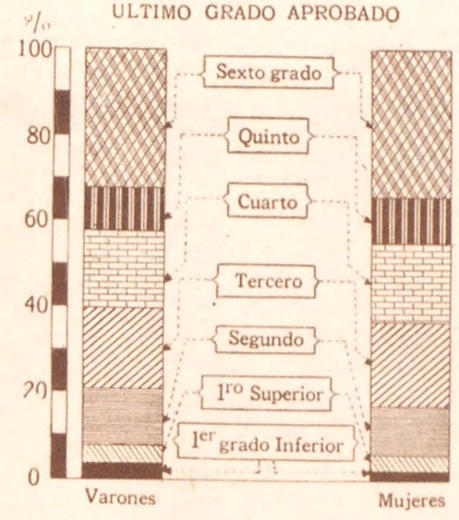

POBLACION MAYOR DE 14 AÑOS QUE ABANDONO LA ESCUELA SEGUN
CAUSAS DEL ABANDONO

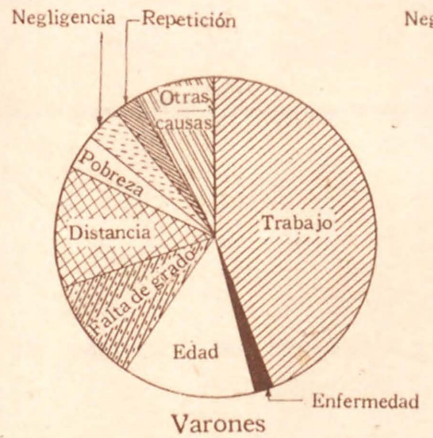

POBLACION MAYOR DE 14 AÑOS QUE NUNCA FUE A LA ESCUELA SEGUN
CAUSAS DE NO CONCURRENCIA

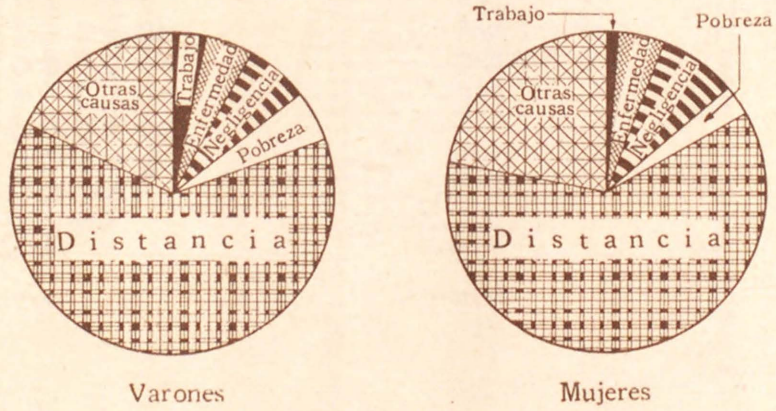

POBLACION MAYOR DE 14 AÑOS QUE RECIBE ENSEÑANZA ESPECIALIZADA

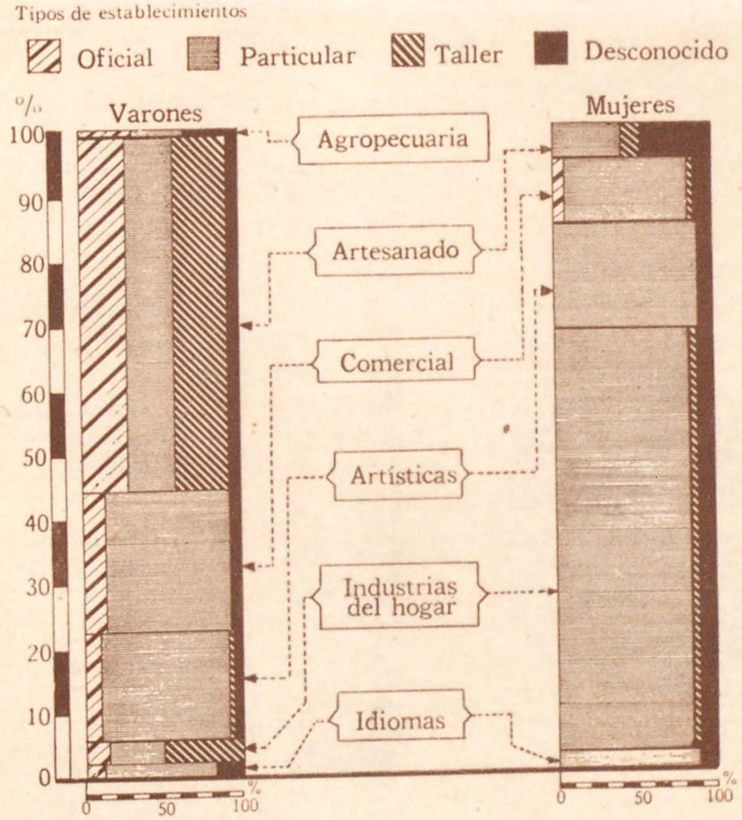

ANALFABETISMO EN LA POBLACION CENSADA POR DEPARTAMENTOS

1 Rancul
2 Realicó
3 Chapaleufú
4 Trenel
5 Maracó
6 Conhello
7 Quemú Quemú
8 Catriló
9 Capital
10 Toay
11 Leventué
12 Chalileo
13 Chical-Có
14 Puelen
15 Limay Mahuida
16 Utracán
17 Atreuco
18 Guatraché
19 Hucal
20 Caleu-Caleu
21 Lihuel-Calel
22 Curacó

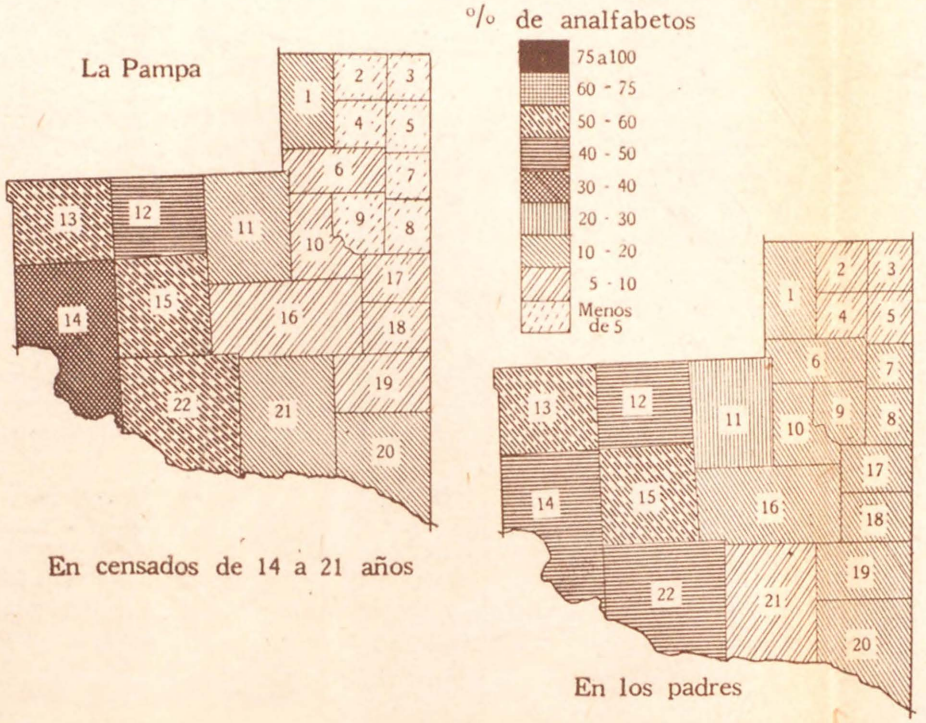

EL ANALFABETISMO SEGUN ZONAS

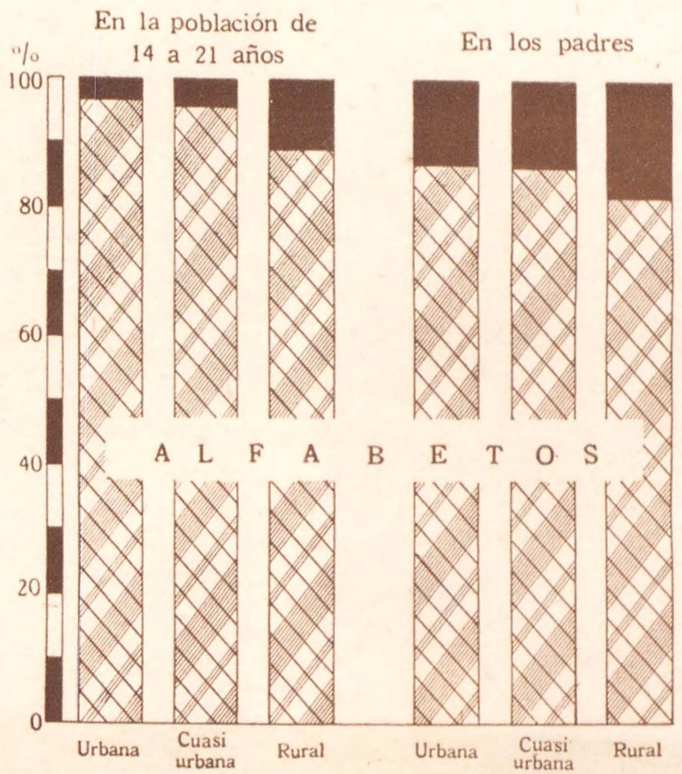

PROPORCION DE VARONES Y MUJERES DE 14 A 21 AÑOS QUE TRABAJAN

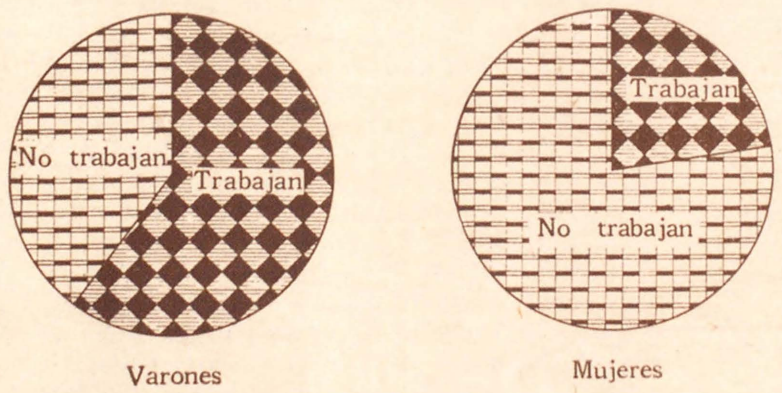

POBLACION OCUPADA DE 14 A 21 ANOS SEGUN SEXO Y ACTIVIDADES

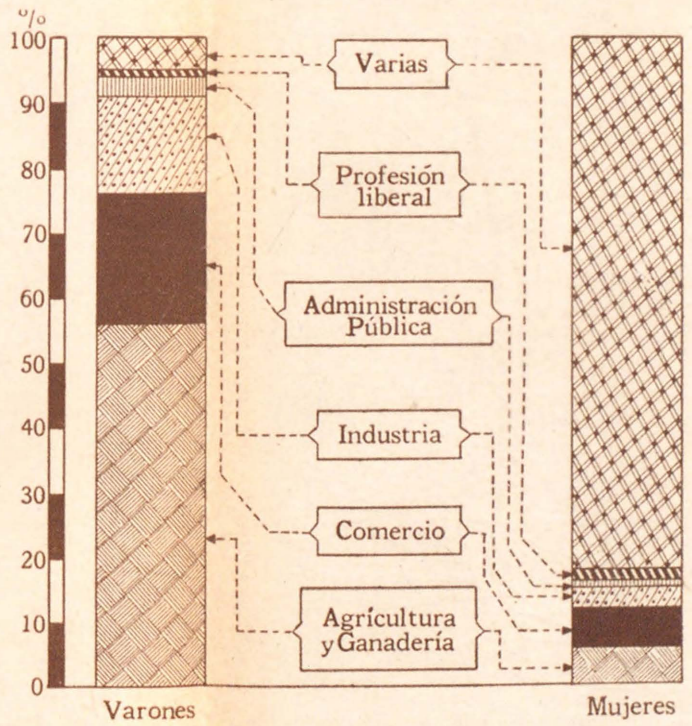

PADRES OCUPADOS SEGUN ACTIVIDADES

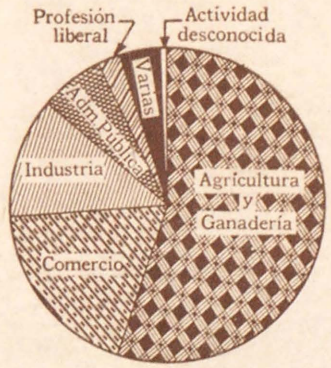

con 98,4 por ciento, siguiéndole Chical-Có, con un 94,9 por ciento de argentinos. El departamento de Guatraché, por el contrario, es aquel en que los argentinos dan menor proporción, pues sólo representa un 56,4 por ciento del total.

Entre los padres varones la proporción de extranjeros es mayor que entre las mujeres, pues en aquéllos es de un 39,8 por ciento del total para todo el territorio, con un máximo de 52,6 por ciento en Guatraché, mientras que para las últimas es de sólo 23,4 por ciento en el total del territorio, con un máximo de 35,0 por ciento, también en el departamento de Guatraché.

La clasificación de los padres según su origen y edades muestra claramente la influencia que ha ejercido la inmigración en las generaciones hoy mayores, dando una decidida preponderancia a los extranjeros sobre los nacionales. Al mismo tiempo, puede verse como los argentinos aumentan su proporción en las edades más jóvenes constituyendo mayoría desde el grupo de 40 a 49 años hacia abajo, como puede verse en el cuadro VIII.

Entre los padres menores de 22 años, los argentinos nativos representan el 98,3 por ciento del total y los extranjeros el 1,6. En los padres con edades entre los 22 y 29 años, los argentinos representan el 97,5 por ciento; entre los de 30 a 39 años de edad, el 82,9 y entre los de 40 a 49 años de edad, el 59,3 por ciento del total. A partir de este grupo de edades los extranjeros están en mayoría, pues eran el 62,9 por ciento de los padres en edades entre 50 y 59 años; el 69,0 por ciento de los del grupo de 60 a 69 años y el 56,5 por ciento de los de 70 ó más años de edad.

4. — *Población rural y urbana.* — En La Pampa, la mayor parte de los habitantes se hallan radicados en el campo. La clasificación de la población en urbana, cuasi-urbana y rural, da los siguientes resultados para todo el territorio: 21.125 personas menores de 22 años y 13.512 padres vivían en las zonas urbanas, es decir, en pueblos de 2.000 ó más habitantes; 15.469 menores de 22 años y 9.150 padres estaban radicados en las zonas cuasi-urbanas, es decir en pueblos de 500 ó más habitantes y menos de 2.000; y 44.389 menores de 22 años y 23.283 padres se hallaban domiciliados en la zona rural, o sea que vivían en pueblos o villas de menos de 500 habitantes o en el campo.

Estas cifras traducen la siguiente distribución proporcional de la población, de acuerdo al lugar de su residencia: en las zonas urbanas el 26,1 por ciento de los menores de 22 años y el 29,4 por ciento de los padres censados; en la cuasi-urbana el 19,1 y el 19,9 por ciento de estos dos grupos, respectivamente; y en las rurales el 54,8 por ciento de los menores de 22 años y el 50,7 por ciento de los padres.

La mayor proporción de población urbana correspondió al departamento de la Capital, en el que se halla la ciudad de Santa Rosa, capital del territorio, dentro de cuyos límites se censaron el 72,4 por ciento de los menores de 22 años y el 75,4 por ciento de los padres del departamento.

El Maracó, donde se halla situada la población de General Pico, un 66,2 por ciento de los menores de 22 años y un 70,3 por ciento de los padres fueron censados en la zona urbana.

Varios departamentos registran, igualmente, población cuasi-urbana y 7 sólo población rural. Estos últimos son: Caleu-Caleu, Cura-Có, Chalileo, Chapaleufú, Lihuel-Calel, Limay-Mahuida y Puelén.

El cuadro IX muestra la población censada clasificada por sexo, zona en que vive y jurisdicciones.

II

INSTRUCCION

1. — *Instrucción primaria. Concurrencia a la escuela.* — La concurrencia a la escuela de los niños en edad escolar en el territorio de La Pampa ha progresado muy considerablemente en estos últimos años. Al levantarse el Segundo Censo General, en el año 1895, de la población en edad escolar, que ascendía a 5.250 niños, sólo concurrían a la escuela 335, o sea el 6,4 por ciento. En 1914, el Tercer Censo General, registró un marcado aumento en la concurrencia a las aulas, pues del total, 20.456 niños de 6 a 13 años de edad, 8.800, ó sea el 43,0 por ciento, asistían a la escuela.

En 1943, sobre un total de 31.576 niños en edad escolar con que contaba el territorio, 24.633 concurrían a la escuela, es decir, un 78,0 por ciento —tasa ésta que evidencia un notable progreso con relación a la de 1914—; 2.564 habían asistido pero ya no concurrían más a la escuela, o sea el 8,1 por ciento y 4.379, ó sea el 13,9 por ciento, nunca habían estado inscriptos en un establecimiento de enseñanza. De estos últimos, sólo 179 habían recibido enseñanza en forma privada.

La mayor proporción de niños de 6 a 13 años de edad concurrentes a la escuela corresponde al departamento de la Capital, con un 90,9 por ciento del total, siguiéndole los de Maracó y Realicó, con un 90,1 por ciento en cada uno de ellos respectivamente. La tasa más baja de concurrencia a la escuela se registró en el departamento de Cura-Có, con sólo un 16,4 por ciento del total. A ésta última jurisdicción corresponde la mayor proporción, un 79,7 por ciento de niños en edad escolar que nunca fueron a la escuela.

Entre los censados mayores de 14 años se registra un corto número que todavía concurría a la escuela primaria y que, como puede verse en el cuadro XII, en su mayoría cursa los grados superiores. Sobre 26.735 jóvenes de 14 a 21 años inclusive, censados en todo el territorio, asisten a la escuela 2.133 —un 7,9 por ciento—; habían concurrido anteriormente 21.945, ó sea el 81,3 por ciento; y nunca habían ido a la escuela 2.657 jóvenes, es decir, 9,8 por ciento del total. De estos últimos 454 habían recibido enseñanza en forma privada.

El departamento de Lihuel-Calel es la jurisdicción que tiene más alta proporción de jóvenes de 14 a 21 años de edad que nunca fueron a la escuela, pues éstos representan el 72,8 por ciento del total censado. Le siguen muy de cerca los departamentos de Limay-Mahuida y Cura-Có, con 72,7 y 72,4 por ciento, respectivamente. Maracó ostenta, a su vez, la mayor proporción de jóvenes que concurrieron a la escuela, con un 89,6 por ciento, y la menor de los que nunca fueron a ella corresponde al de la Capital, con un 2,2 por ciento del total censado.

El cuadro X registra estos resultados, las personas censadas clasificadas por sexo y su concurrencia a la escuela por jurisdicciones.

2. — *Tipo de escuela y grado a que concurre la población escolar.* — De 24.633 niños de 6 a 13 años inclusive, que concurrían a la escuela

primaria, 23.537 estaban inscriptos en establecimientos oficiales —el 95,5 por ciento— incluyendo 189 niños que concurrían a escuelas fiscales provinciales, situadas en estas jurisdicciones. En escuelas particulares figuran inscriptos 1.022 niños, o sea el 4,1 por ciento y de 74 se desconocía el tipo de establecimiento a que concurrían.

Entre los mayores de 14 años que todavía asistían a la escuela primaria, la proporción de los inscriptos en escuelas oficiales eran algo menor que la registrada en el grupo en edad escolar. Sobre 2.133 alumnos, 1.979, ó sea el 92,8 por ciento, lo eran de establecimientos oficiales y 138, ó sea el 6,5 por ciento, lo eran de particulares, como puede verse en el cuadro XI.

La clasificación por grados a que concurrían todos los censados inscriptos en escuelas primarias es la siguiente: 6.064 estaban inscriptos en primero inferior, o sea el 22,7 por ciento; 4.608 en primero superior, o sea el 17,2 por ciento; 4.427 estaban en segundo grado, es decir el 16,5 por ciento; y 4.120 en tercero, o sea el 15,4 por ciento. En los tres grados superiores la inscripción era de 3.308 en cuarto grado; de 2.378 en quinto y de 1.861 en sexto grado. Como se ve, en el conjunto de estos últimos tres grados la inscripción registrada representaba un 28,2 por ciento del total. Estos datos se registran en el cuadro XII.

3. — *La población de 14 a 21 años que había concurrido a la escuela. Número de los que terminaron el ciclo primario y de los que lo interrumpieron.* — En el grupo de población de 14 a 21 años de edad, sobre 21.945 jóvenes que habían concurrido a la escuela primaria, 7.337, o sea el 33,4 por ciento terminaron el curso y 14.608, ó sea el 66,6 por ciento lo interrumpieron antes de finalizar el sexto grado. Cabe señalar que en los departamentos de Caleu-Caleu, Chalileo, Chical-Có, Limay-Mahuida y Puelén sólo habían terminado el curso primario menos del 10 por ciento de los que fueron a la escuela. En cambio, en los de la Capital, Maracó, Quemú-Quemú y Realicó pasaban del 40 por ciento.

Como puede verse en el cuadro XIII, las mujeres registran una tasa superior que los varones, pues entre los primeros terminaron el curso el 34,3 por ciento y entre los últimos el 32,6 por ciento.

4. — *Ultimo grado aprobado por la población que fué a la escuela* — La clasificación de los 21.945 jóvenes de 14 a 21 años que habían asistido a la escuela de acuerdo al último grado que habían aprobado ha dado los siguientes resultados: 619, ó sea el 2,8 por ciento, aprobaron sólo el primer grado inferior y 804, ó sea el 3,7 por ciento, habían aprobado hasta el primer grado superior. El grupo más numeroso era el correspondiente a los que habían aprobado hasta el sexto grado inclusive, pues alcanzaba a 7.337, es decir, un 33,5 por ciento, siguiéndole en importancia de número los que tenían hasta tercer grado, con 4.222 personas, o sea el 19,2 por ciento. El cuarto y quinto grados dan cifras más reducidas, 18,2 y 10,5 por ciento respectivamente, como puede verse en el cuadro XIV.

5. — *Causas de la deserción escolar.* — Como puede verse en el cuadro XIII, sobre 21.945 jóvenes de 14 a 21 años que habían asistido a la escuela, 14.608, ó sea el 66,6 por ciento, habían interrumpido su concurrencia sin aprobar el sexto grado. Se había visto, igualmente, que esta alta proporción era sensiblemente igual con relación a los varones y a las mujeres.

En el cuadro XV se clasifican los 14.608 jóvenes que interrumpieron su concurrencia a la escuela primaria de acuerdo a las causas que la motivaron y haciendo mención de las más importantes por el número de casos registrados. La clasificación arroja los siguientes resultados: 5.620, o sea el 38,5 por ciento, abandonaron la escuela por tener que trabajar, de los cuales 3.203 eran varones —un 43,9 por ciento del respectivo total— y 2.417 eran mujeres, es decir, el 33,1 por ciento del total de éstas. Hubo 464 casos de abandono por enfermedad, de los cuales 158 eran varones y 306 eran mujeres. Por la distancia de la casa a la escuela se registraron 1.978 casos, un 13,5 por ciento del total, de los cuales 902 eran varones y 1.076 mujeres; por la edad, 1.952 casos, de los cuales 991 eran varones y 961 mujeres; por la falta de grado, 1.685 casos.

Pueden citarse también 525 casos de deserción escolar por pobreza; 561 por negligencia de los padres; y 335 por repetición de grados, 155 varones y 180 mujeres.

6. — *La población de 14 a 21 años de edad que nunca fué a la escuela y causas de la no concurrencia.* — La población que había sobrepasado la edad de asistencia obligatoria a la escuela primaria sin haber concurrido a la misma, es decir, del grupo de 14 a 21 años de edad inclusive, alcanzaba en La Pampa, como se ha visto anteriormente, a 2.657 jóvenes, de los cuales 1.429 eran varones y 1.228 mujeres.

El examen de las causas que motivaron su ausencia de las aulas muestra a simple vista que la distancia que deberían haber recorrido para trasladarse a la escuela ha sido el principal obstáculo que motivó su no concurrencia. Es así que, 1.646 casos, el 61,9 por ciento del total, corresponden a esta causa, siendo muy similar la proporción para los dos sexos, el 62,7 por ciento de los varones y el 61,1 de las mujeres. Las otras causas son de menor importancia proporcional, siendo la más importante la negligencia de los padres que representa el 7,1 por ciento del total, como puede verse en el cuadro XVI.

7. — *Enseñanza secundaria.* — En el grupo de niños en edad escolar se registra, como es lógico, muy pocos estudiantes de los cursos secundarios. Para el total de este grupo y del territorio se tiene 174 estudiantes, de los cuales 84 son varones y 90 mujeres.

En cambio, en el grupo de jóvenes de 14 a 21 años de edad, se registran 899 alumnos secundarios en todo el territorio, de los cuales 433 eran varones y 466 mujeres, según se detalla en el cuadro XVII.

El censo dió asimismo 462 jóvenes de 14 a 21 años que habían asistido anteriormente a establecimientos secundarios, de los cuales 180 eran varones y 282 mujeres.

8. — *Enseñanza universitaria.* — Aunque en el territorio de La Pampa no existen institutos universitarios, 51 jóvenes de 14 a 21 años de edad eran alumnos de universidades de otras regiones del país, de los cuales 41 eran varones y 10 mujeres, como puede verse en el cuadro XVIII.

9. — *Enseñanza especializada.* — Recibían enseñanza especializada en el momento del censo, 466 niños en edad escolar, de los cuales 182 eran varones y 284 mujeres. En el grupo de 14 a 21 años de edad recibían enseñanza especializada en todo el territorio 1.677 personas, de las cuales 594 eran varones y 1.082 mujeres. Entre los primeros la

mayor proporción correspondía al artesanado, con un 54,1 y entre las mujeres, a las industrias del hogar, con un 65,7 por ciento del total, como puede verse en el cuadro XIX.

Entre el grupo de varones de 14 a 21 años de edad, 126 censados concurrían a establecimientos oficiales, 297 concurrían a escuelas particulares y 124 aprendían en talleres. Entre las mujeres la proporción en que se distribuían de acuerdo al tipo de establecimiento a que concurrían era la siguiente: 878, ó sea el 81,2 por ciento, aprendían en escuelas particulares y 26 en escuelas oficiales, según se detalla en el cuadro XX.

Entre los censados de 14 a 21 años habían recibido enseñanza especializada 1.115 jóvenes, de los cuales 312 eran varones y 803 mujeres. Entre los varones predominaban los que habían seguido cursos del artesanado, 142 casos, y luego los del comercial, con 97 casos. Entre las mujeres, en cambio, la gran mayoría correspondía a las industrias del hogar, con 593 casos registrados, como puede verse en el cuadro XXI.

III

EL ANALFABETISMO

1. — *El analfabetismo en la población de 14 a 21 años, inclusive.* — Sobre un total de 26.735 personas comprendidas en este grupo de edades se registraron 2.029 analfabetos, es decir, el 7,6 por ciento. Desde el punto de vista del sexo, la proporción de analfabetos entre los varones era de un 8,9 por ciento y entre las mujeres de un 6,2 por ciento, según se detalla en el cuadro XXII.

Los departamentos de Cical-Có y Limay-Mahuida registran la tasa más alta del analfabetismo de todo el territorio, siendo esta de un 57,6 por ciento sobre del respectivo total. El grupo de varones del segundo de los departamentos nombrados da la tasa más alta con un 63,3 por ciento de analfabetos.

Tienen las tasas más bajas de analfabetismo, Catriló, con 1,8 por ciento, Quemú-Quemú, con 2,0 por ciento, Trenel, con 2,2 por ciento, Maracó, con 2,4 por ciento, la Capital, con 2,5 por ciento y Chapaleufú, y Realicó con el 2,6 por ciento del total del grupo.

Desde el punto de vista de las zonas en que vivían los censados la clasificación de los mismos da los siguientes resultados: sobre 7.210 censados en las zonas urbanas eran analfabetos 239, ó sea el 3,3 por ciento; en las zonas cuasi-urbanas la tasa sube a un 4,2 por ciento, pues sobre 5.047 personas se registraron 212 analfabetos y en las zonas rurales sube hasta un 10,9 por ciento, pues sobre 14.478 censados resultaron 1.578 analfabetos, como puede verse en el cuadro XXIII.

Según resulta de este mismo cuadro, el origen de los censados influye en este territorio en la modificación de las tasas, ya que la de los argentinos es de un 7,7 por ciento y la de los extranjeros es del 1,1 por ciento del respectivo total.

En el cuadro XXIV se detallan los resultados de clasificar el analfabetismo de la población de 14 a 21 años inclusive, por grupos de edades y sexo. Como puede verse, las tasas se mantienen sin alteraciones muy pronunciadas en los respectivos grupos.

2. — *El analfabetismo de los padres censados.* — De los 45.945 padres censados en todo el territorio, 7.291 eran analfabetos, es decir, un 15,9 por ciento del total. Entre los varones la tasa era de un 12,6 por ciento y entre las mujeres de un 18,9 por ciento, como se registra en el cuadro XXV.

Las tasas más altas del analfabetismo corresponden a los departamentos de Chical-Có y Limay-Mahuída con el 54,9 y el 54,8 por ciento respectivamente. El departamento que registra la menor tasa de analfabetismo, para el grupo de los padres, es el de Trenel, con el 7,4 por ciento.

Tomando las edades de los padres como factor de clasificación, resulta una escala ascendente de analfabetismo en relación directa con la edad. Se reflejan así en las generaciones mayores, las menores posibilidades que tuvieron en su momento de alfabetizarse. Mientras entre los menores de 22 años la tasa del analfabetismo es de un 12,9 por ciento, entre los grupos de 22 a 49 años de edad es de un 14,0 por ciento y entre los del grupo de los mayores de 50 años es de un 22,2 por ciento, como se detalla en el cuadro XXVI.

Desde el punto de vista del origen de los padres, la clasificación no arroja mayores diferencias entre argentinos y extranjeros, ya que la tasa del analfabetismo de los primeros es de un 16,6 por ciento y la de los segundos es de un 14,3, es decir, muy poco menor.

La discriminación de los censados de acuerdo a las zonas en que viven da la misma proporción ascendente de la ciudad al campo, que arrojó el grupo de 14 a 21 años de edad.

En las zonas urbanas, sobre 13.512 padres, eran analfabetos 1.791, o sea un 13,3 por ciento. En las zonas cuasi-urbanas se registran 1.240 analfabetos sobre un total de 9.150 padres, es decir el 13,6 por ciento y en las zonas rurales sobre 23.283 padres, eran analfabetos 4.260, es decir, el 18,3 por ciento, como puede verse en el cuadro XXVII.

IV

OCUPACION

1. — *De los censados de 6 a 21 años de edad, inclusive.* — En el grupo de censados de 6 a 13 años de edad, es decir, de los que se hallaban en edad escolar, se registraron 1.107 personas ocupadas sobre un total de 31.576, ó sea el 3,5 por ciento. La discriminación por sexo da 770 varones sobre un total de 16.145, es decir el 4,8 por ciento y 337 mujeres sobre un total de 15.431, es decir el 2,2 por ciento.

En el grupo de 14 a 21 años, inclusive, ya sobrepasada la edad escolar, la proporción de personas ocupadas aumenta considerablemente. Sobre un total de 26.735 censados, 11.173, ó sea el 41,8 por ciento, se hallaban ocupados. Entre los varones la proporción de ocupados es mucho más elevada que entre las mujeres, pues entre éstos, estaban ocupados el 60,2 por ciento y entre las últimas sólo el 22,8 por ciento, como se detalla en el cuadro XXVIII.

La mayor proporción ocupada en el grupo de 14 a 21 años de edad, corresponde al departamento de Catriló, con un 48,2 por ciento del total censado. En este departamento la ocupación entre los varones alcanza al 70,9 por ciento del respectivo grupo. Con relación a las mujeres sola-

mente, el departamento que registró más alto grado de ocupación fué Chapaleufú, con un 28,7 por ciento del total.

La clasificación de los censados de 6 a 13 años que estaban ocupados según el tipo de actividad en que se desempeñaban, da 458 para las actividades agropecuarias y 383 en el grupo de las actividades varias, correspondiendo a los otros grupos cifras mucho menores, como puede verse en el cuadro XXIX.

En el grupo de 14 a 21 años de edad, sobre 11.173 personas ocupadas, 4.771 corresponden a las actividades agropecuarias, el 42,7 por ciento; 1.311 a las industriales, es decir, el 11,7 por ciento; 1.816 a las comerciales, es decir el 16,3 por ciento. En el grupo de actividades varias, se registraron 2.869 casos, que representan el 25,7 por ciento del total. Entre los varones el 56,2 por ciento está ocupado en actividades del campo, el 15,1 por ciento, en industriales, y el 19,9 por ciento en comerciales. En cambio, entre las mujeres, la casi totalidad (el 82,0 por ciento) se halla en el grupo de actividades varias.

2. — *De los padres.* — De los 22.132 padres varones censados en La Pampa estaban ocupados 21.662, ó sea un 97,9 por ciento. Los 470 padres que no trabajaban se clasifican, a su vez, en 82 rentistas, 100 jubilados, 175 desocupados y 113 incapacitados físicamente.

La clasificación de los padres ocupados de acuerdo a las actividades en que trabajaban, dan mayoría para las de carácter agropecuario. En efecto, sobre 21.662 personas, trabajaban en el campo 11.930, es decir, el 55,2 por ciento. Le sigue a este grupo citado, aunque con mucho menor volumen, el de las actividades comerciales, con un 18,8 por ciento y luego el de las industriales con 12,5 por ciento, según se detalla en el cuadro XXX.

El cuadro XXXI registra los padres varones censados, clasificados según grupos de edades y tipos de actividad que desarrollan.

La clasificación por categorías profesionales da los siguientes resultados. La más importante numéricamente, es la de los peones, con 6.310 casos registrados (un 29,1 por ciento), de los cuales 3.877 corresponden a las actividades agropecuarias, 1.119 a las industriales y 835 a varias. Le sigue en importancia numérica la categoría de los propietarios, con 5.442 casos (el 25,1 por ciento), de los cuales 2.724 corresponden a las actividades agropecuarias, 2.136 a las del comercio y 582 a las industriales. Los arrendatarios sumaban 4.790 (un 22,1 por ciento); los obreros con oficio 1.006 y los empleados 2.218, como puede verse en el cuadro XXXII.

V

VIVIENDA

1. — *Hacinamiento colectivo.* — En el territorio de La Pampa se registraron 2.706 casos de convivencia de 2 ó 3 familias en una misma casa, de los cuales 1.120 casos corresponden a la zona rural.

Los casos de hacinamiento colectivo, es decir, de convivencia de por lo menos 4 familias en una casa, alcanzaron a 156, de los cuales 132 correspondían a convivencia de 4 a 6 familias por casa. El mayor

número de casos de hacinamiento —85 en total— correspondió a la zona urbana, como puede verse en el cuadro XXXIII.

El número de familias afectadas por el hacinamiento colectivo alcanzó a 798, es decir, el 3,2 por ciento del total de familias censadas. Esta proporción se eleva al 5,7 por ciento en las zonas urbanas, como puede verse en el cuadro XXXIV. Pero si se considera a todas las familias que viven en convivencia con otras en una misma casa, incluyendo los casos de 2 y 3 familias por vivienda, se tiene que su número alcanza a 6.594, es decir un 26,5 por ciento del total.

El departamento con mayor proporción de familias en hacinamiento colectivo fué Hucal, con 7,4 por ciento.

2. — *Hacinamiento individual.* — Desde el punto de vista del hacinamiento individual, es decir, de aquellos casos en que todos los miembros de una familia duermen en una sola pieza, se registraron en La Pampa, 7.232 casos, que comparados con el número total de familias censadas, 24.913, dan una proporción del 29,0 por ciento. De este total 4.413 casos corresponden a convivencias de 4 y 5 personas en una sola pieza, de los cuales la mayoría, 2.296 casos, corresponden a la zona rural. Se registraron, además, 2.283 casos de convivencia de 6 a 8 personas por pieza y por familia, con 1.329 casos en las zonas rurales y 536 casos de convivencia de 9 ó más personas por pieza, con 327 casos en el campo.

Como puede verse en el cuadro XXXV, el departamento que dió la más alta tasa de hacinamiento individual es Limay-Mahuída, con un 62,1 por ciento del total de familias censadas.

El departamento cuyos resultados son más bajos es el de Maracó, en el cual la proporción de familias que vivían en estado de hacinamiento individual alcanzaba al 17,9 por ciento.

CUADROS

CUADRO I

La población total censada, clasificada por departamentos y su correspondiente densidad por Km2.

DEPARTAMENTOS	SUPERFICIE Km2.	POBLACION CENSADA	
		Total	Por Km2.
Total	142.718	126.137	0,9
Atreuco	3.500	6.187	1,8
Caleu-Caleu	9.120	1.533	0,2
Capital	2.533	12.967	5,1
Catriló	2.500	4.008	1,6
Conhello	5.108	12.290	2,4
Curacó	13.420	1.142	0,1
Chalileo	8.740	1.689	0,2
Chapaleufú	2.410	6.679	2,8
Chicalcó	8.956	820	0,1
Guatraché	3.500	7.494	2,1
Hucal	6.000	8.881	1,5
Leventué	9.213	6.357	0,7
Lihuel-Calel	12.585	697	(1)
Limay-Mahuida	10.000	1.345	0,1
Maracó	2.500	10.744	4,3
Puelén	12.905	988	(1)
Quemú-Quemú	2.500	7.506	3,0
Rancul	4.910	8.743	1,8
Realicó	2.395	8.840	3,7
Toay	5.066	4.121	0,8
Trenel	2.000	5.990	3,0
Utracán	12.857	7.116	0,5

(1) Menos de 0.1 por ciento.

CUADRO II

Población menor de 22 años, por grupos de edades, sexo, origen y jurisdicciones

JURISDICCIONES Y ORIGEN	TOTALES			SEXO Y GRUPOS DE EDADES, EN AÑOS									
	Total general	Varones	Mujeres	0 - 4		5 - 9		10 - 14		15 - 21		Edad desc.	
				V.	M.	V.	M.	V.	M.	V.	M.	V.	M.
Totales	80.983	41.263	39.720	9.596	9.194	9.974	9.584	10.092	9.671	11.595	11.270	6	1
Atreuco	4,042	2.068	1.974	503	442	483	462	515	513	567	557	—	—
Caleu-Caleu	1.030	517	513	123	140	127	135	125	109	142	129	—	—
Capital	8.103	4.028	4.075	896	844	921	897	1.027	1.024	1.184	1.310	—	—
Catriló	2.508	1.321	1.187	317	259	319	277	320	301	365	350	—	—
Conhello	8.106	4.179	3.927	895	923	982	971	1.019	916	1.281	1.107	2	—
Cura-có	807	418	389	116	112	111	109	107	90	84	78	—	—
Chalileo	1.181	586	595	162	159	153	173	145	138	126	125	—	—
Chapaleufú	4.146	2.057	2.089	471	464	499	484	515	536	572	605	—	—
Chical-Có	588	306	282	86	99	81	73	77	63	62	47	—	—
Guatraché	4.987	2.524	2.463	505	567	714	636	636	629	667	631	2	—
Hucal	5.755	2.872	2.883	755	717	740	741	653	682	724	743	—	—
Leventué	4.320	2.207	2.113	564	554	593	588	541	492	508	479	1	—
Lihuel-Calel	494	246	248	45	66	69	60	52	67	80	65	—	—
Limay-Mahuida	974	498	476	132	151	126	131	135	103	105	91	—	—
Maracó	6.333	3.253	3.080	699	606	721	654	820	740	1.013	1.079	—	1
Puelen	702	361	341	121	95	86	97	76	94	78	55	—	—
Quemú-Quemú	4.688	2.362	2.326	534	513	534	543	579	577	715	693	—	—
Rancul	5.707	2.902	2.805	751	712	705	655	671	688	774	750	1	—
Realicó	5.289	2.734	2.555	557	503	596	576	686	589	895	887	—	—
Toay	2.747	1.428	1.319	327	344	359	324	357	325	385	326	—	—
Trenel	3.729	1.963	1.766	437	375	440	400	465	408	621	583	—	—
Utracán	4.747	2.433	2.314	600	549	615	598	571	587	647	580	—	—
Argentinos	80.657	41.107	39.550	9.594	9.193	9.966	9.571	10.077	9.649	11.464	11.136	6	1
Atreuco	4.020	2.055	1.965	503	442	483	461	513	513	556	549	—	—
Caleu-Caleu	1.024	517	507	123	139	127	135	125	107	142	126	—	—
Capital	8.035	3.999	4.036	896	844	920	896	1.025	1.018	1.158	1.278	—	—
Catriló	2.498	1.316	1.182	317	259	317	277	320	301	362	345	—	—
Conhello	8.086	4.171	3.915	895	923	982	971	1.019	916	1.273	1.095	2	—
Cura-Có	801	417	384	116	112	111	104	106	90	84	78	—	—
Chalileo	1.181	586	595	162	159	153	173	145	138	126	125	—	—
Chapaleufú	4.131	2.047	2.084	471	464	499	484	514	536	563	600	—	—
Chical-Có	588	306	282	86	99	81	73	77	63	62	47	—	—
Guatraché	4.966	2.512	2.454	505	567	713	636	635	627	657	624	2	—
Hucal	5.722	2.855	2.867	755	717	592	587	541	490	505	479	1	—
Leventué	4.313	2.203	2.110	564	554	69	60	52	67	80	65	—	—
Lihuel-Calel	494	246	248	45	66	738	737	651	679	711	734	—	—
Limay-Mahuida	974	498	476	132	151	126	131	135	103	105	91	—	—
Maracó	6.302	3.244	3.058	699	606	721	653	820	738	1.004	1.060	—	1
Puelén	702	361	341	121	95	86	97	76	94	78	55	—	—
Quemú-Quemú	4.667	2.351	2.316	532	513	534	543	576	576	709	684	—	—
Rancul	5.691	2.893	2.798	751	712	705	655	670	687	766	744	1	—
Realicó	5.271	2.724	2.547	557	503	596	576	686	588	885	880	—	—
Toay	2.743	1.427	1.316	327	344	359	324	357	325	384	323	—	—
Trenel	3.714	1.956	1.758	437	375	439	400	463	407	617	576	—	—
Utracán	4.734	2.423	2.311	600	549	615	598	571	586	637	578	—	—

CUADRO II (Cont.)

Población menor de 22 años, por grupos de edades, sexo, origen y jurisdicciones

JURISDICCIONES Y ORIGEN	TOTALES			SEXO Y GRUPOS DE EDADES, EN AÑOS									
	Total general	Varones	Mujeres	0 - 4		5 - 9		10 - 14		15 - 21		Edad desc.	
				V.	M.	V.	M.	V.	M.	V.	M.	V.	M.
Extranjeros . . .	326	156	170	2	1	8	13	15	22	131	134	—	—
Atreuco	22	13	9	—	—	—	1	2	—	11	8	—	—
Caleu-Caleu . . .	6	—	6	—	1	—	—	—	2	—	3	—	—
Capital	68	29	39	—	—	1	1	2	6	26	32	—	—
Catriló	10	5	5	—	—	2	—	—	—	3	5	—	—
Conhello	20	8	12	—	—	—	—	—	—	8	12	—	—
Cura-Có	6	1	5	—	—	—	5	1	—	—	—	—	—
Chalileo	—	—	—	—	—	—	—	—	—	—	—	—	—
Chapaleufú . . .	15	10	5	—	—	—	—	1	—	9	5	—	—
Chical-Có	—	—	—	—	—	—	—	—	—	—	—	—	—
Guatraché	21	12	9	—	—	1	—	1	2	10	7	—	—
Hucal	33	17	16	—	—	2	4	2	3	13	9	—	—
Leventué	7	4	3	—	—	1	1	—	2	3	—	—	—
Lihuel-Calel . .	—	—	—	—	—	—	—	—	—	—	—	—	—
Limay-Mahuida .	—	—	—	—	—	—	—	—	—	—	—	—	—
Maracó	31	9	22	—	—	—	1	—	2	9	19	—	—
Puelen	—	—	—	—	—	—	—	—	—	—	—	—	—
Quemú-Quemú . .	21	11	10	2	—	—	—	3	1	6	9	—	—
Rancul	16	9	7	—	—	—	—	1	1	8	6	—	—
Realicó	18	10	8	—	—	—	—	—	1	10	7	—	—
Toay	4	1	3	—	—	—	—	—	—	1	3	—	—
Trenel	15	7	8	—	—	1	—	2	1	4	7	—	—
Utracán	13	10	3	—	—	—	—	—	1	10	2	—	—

CUADRO III

Origen de la población menor de 22 años, según sexo y jurisdicciones

(Cifras relativas)

SEXO Y JURISDICCION	TOTAL	PORCIENTO SOBRE EL TOTAL		
		Argentinos	Extranjeros	Origen desc.
Totales	100,0	99,6	0,4	—
Atreuco	100,0	99,5	0,5	—
Caleu-Caleu	100,0	99,4	0,6	—
Capital	100,0	99,2	0,8	—
Catriló	100,0	99,6	0,4	—
Conhello	100,0	99,8	0,2	—
Cura-Có	100,0	99,3	0,7	—
Chalileo	100,0	100,0	—	—
Chapaleufú	100,0	99,6	0,4	—
Chical-Có	100,0	100,0	—	—
Guatraché	100,0	99,6	0,4	—
Hucal	100,0	99,4	0,6	—
Leventué	100,0	99,8	0,2	—
Lihuel-Calel	100,0	100,0	—	—
Limay-Mahuida	100,0	100,0	—	—
Maracó	100,0	99,5	0,5	—
Puelen	100,0	100,0	—	—
Quemú-Quemú	100,0	99,6	0,4	—
Rancul	100,0	99,7	0,3	—
Realicó	100,0	99,7	0,3	—
Toay	100,0	99,9	0,1	—
Trenel	100,0	99,6	0,4	—
Utracán	100,0	99,7	0,3	—
Varones	100,0	99,6	0,4	—
Atreuco	100,0	99,4	0,6	—
Caleu-Caleu	100,0	100,0	—	—
Capital	100,0	99,3	0,7	—
Catriló	100,0	99,6	0,4	—
Conhello	100,0	99,8	0,2	—
Cura-Có	100,0	99,8	0,2	—
Chalileo	100,0	100,0	—	—
Chapaleufú	100,0	99,5	0,5	—
Chical-Có	100,0	100,0	—	—
Guatraché	100,0	99,6	0,4	—
Hucal	100,0	99,4	0,6	—
Leventué	100,0	99,8	0,2	—
Lihuel-Calel	100,0	100,0	—	—
Limay-Mahuida	100,0	100,0	—	—
Maracó	100,0	99,7	0,3	—
Puelen	100,0	100,0	—	—
Quemú-Quemú	100,0	99,5	0,5	—
Rancul	100,0	99,7	0,3	—
Realicó	100,0	99,6	0,4	—
Toay	100,0	100,0	—	—
Trenel	100,0	99,6	0,4	—
Utracán	100,0	99,6	0,4	—

CUADRO III (Cont.)

Origen de la población menor de 22 años, según sexo y jurisdicciones

(Cifras relativas)

SEXO Y JURISDICCION	TOTAL	PORCIENTO SOBRE EL TOTAL		
		Argentinos	Extranjeros	Origen desc.
Mujeres	100,0	99,6	0,4	—
Atreuco	100,0	99,5	0,5	—
Caleu-Caleu	100,0	98,9	1,1	—
Capital	100,0	99,0	1,0	—
Catriló	100,0	99,6	0,4	—
Conhello	100,0	99,7	0,3	—
Cura-Có	100,0	98,7	1,3	—
Chalileo	100,0	100,0	—	—
Chapaleufú	100,0	99,8	0,2	—
Chical-Có	100,0	100,0	—	—
Guatraché	100,0	99,7	0,3	—
Hucal	100,0	99,5	0,5	—
Leventué	100,0	99,9	0,1	—
Lihuel-Calel	100,0	100,0	—	—
Limay-Mahuida	100,0	100,0	—	—
Maracó	100,0	99,3	0,7	—
Puelen	100,0	100,0	—	—
Quemú-Quemú	100,0	99,6	0,4	—
Rancul	100,0	99,8	0,2	—
Realicó	100,0	99,7	0,3	—
Toay	100,0	99,8	0,2	—
Trenel	100,0	99,5	0,5	—
Utracán	100,0	99,9	0,1	—

CUADRO IV

Población menor de 22 años, clasificada por edades, sexo y origen

EDAD EN AÑOS	TOTAL	VARONES				MUJERES			
		Total	Argent.	Extranj.	O. desc.	Total	Argent.	Extranj.	O. desc.
Total	80.983	41.263	41.107	156	—	30.720	39.550	170	—
Menos de 1 . .	4.257	2.194	2.194	—	—	2.063	2.063	—	—
„ 1 . .	3.031	1.595	1.593	2	—	1.436	1.436	—	—
„ 2 . .	3.878	1.928	1.928	—	—	1.950	1.950	—	—
„ 3 . .	3.883	1.951	1.951	—	—	1.932	1.932	—	—
„ 4 . .	3.741	1.928	1.928	—	—	1.813	1.812	1	—
„ 5 . .	3.875	1.946	1.945	1	—	1.929	1.928	1	—
„ 6 . .	4.047	2.096	2.094	2	—	1.951	1.948	3	—
„ 7 . .	3.993	1.976	1.976	—	—	2.017	2.015	2	—
„ 8 . .	3.820	1.975	1.973	2	—	1.845	1.841	4	—
„ 9 . .	3.823	1.981	1.978	3	—	1.842	1.839	3	—
„ 10 . .	3.943	2.046	2 045	1	—	1.897	1.892	5	—
„ 11 . .	3.809	1.900	1.898	2	—	1.909	1.903	6	—
„ 12 . .	4.085	2.066	2.064	2	—	2.019	2.017	2	—
„ 13 . .	4.056	2.105	2.101	4	—	1.951	1.949	2	—
„ 14 . .	3.870	1.975	1.969	6	—	1.895	1.888	7	—
„ 15 . .	3.853	1.881	1.869	12	—	1.972	1.960	12	—
„ 16 . .	3.770	1.943	1.938	5	—	1.827	1.817	10	—
„ 17 . .	3.729	1.905	1.886	19	—	1.824	1.810	14	—
„ 18 . .	3.588	1.866	1.847	19	—	1.722	1.703	19	—
„ 19 . .	3.053	1.530	1.517	13	—	1.523	1.499	24	—
„ 20 . .	2.827	1.408	1.386	22	—	1.419	1.384	35	—
„ 21 . .	2.045	1.062	1.021	41	—	983	963	20	—
Edad desconoc. .	7	6	6	—	—	1	1	—	—

CUADRO V

Padres con hijos menores de 22 años por

DEPARTAMENTO Y ORIGEN	TOTALES			SEXO Y GRUPOS DE EDADES, EN AÑOS					
				Menos de 22		22 - 29		30 - 39	
	Total general	Varones	Mujeres	V.	M.	V.	M.	V.	M.
Totales	45.945	22.132	23.813	36	755	2.042	5.484	6.629	8.079
Atreuco	2.179	1.052	1.127	1	33	97	270	298	375
Caleu-Caleu	524	260	264	1	20	29	66	84	82
Capital	4.957	2.357	2.600	4	89	234	557	691	895
Catriló	1.524	738	786	1	23	41	186	215	261
Conhello	4.268	2.091	2.177	2	82	205	511	629	718
Cura-Có	343	158	185	—	8	8	52	43	61
Chalileo	523	243	280	1	14	20	79	76	89
Chapaleufú	2.575	1.242	1.333	2	40	101	277	351	472
Chical-Có	233	112	121	—	1	15	34	37	45
Guatraché	2.532	1.246	1.286	2	23	104	267	394	463
Hucal	3.183	1.549	1.634	1	56	165	415	491	540
Leventué	2.088	954	1.134	1	50	93	282	305	369
Lihuel-Calel	204	95	109	—	1	2	25	30	36
Limay-Mahuida	389	173	216	1	17	29	60	42	73
Maracó	4.477	2.155	2.322	6	60	202	496	614	810
Puelen	296	136	160	1	9	15	43	41	59
Quemú-Quemú	2.855	1.394	1.461	2	35	107	324	447	477
Rancul	3.113	1.501	1.612	5	72	158	299	446	509
Realicó	3.594	1.739	1.855	—	43	131	406	520	646
Toay	1.397	678	719	2	21	64	180	195	245
Trenel	2.285	1.116	1.169	2	22	116	274	347	398
Utracán	2.406	1.143	1 263	1	36	106	291	333	459
Argentinos	31.528	13.312	18.216	32	745	1.980	5.362	5.379	6.804
Atreuco	1.442	596	846	—	33	96	264	231	310
Caleu-Caleu	414	190	224	1	18	29	63	71	75
Capital	3.500	1.468	2.032	3	87	224	540	536	729
Catriló	973	419	554	1	21	40	169	174	206
Conhello	2.757	1 174	1.583	2	82	196	504	511	584
Cura-Có	305	128	177	—	8	8	50	43	60
Chalileo	490	218	272	1	14	20	78	69	87
Chapaleufú	1.816	765	1.051	1	40	96	270	295	417
Chical-Có	221	105	116	—	1	15	33	37	44
Guatraché	1.427	591	836	2	23	101	254	284	366
Hucal	1.846	757	1.089	1	56	160	400	346	399
Leventué	1 831	773	1.058	1	50	92	280	276	351
Lihuel-Calel	169	71	98	—	1	2	25	29	34
Limay-Mahuida	383	167	216	1	17	29	60	41	73
Maracó	2.949	1.226	1.723	6	59	190	488	482	670
Puelen	261	110	151	1	9	15	43	38	58
Quemú-Quemú	1.798	759	1.039	1	35	102	318	357	383
Rancul	2.315	1.010	1.305	5	70	155	392	387	450
Realicó	2.466	1.040	1.426	—	43	128	398	435	559
Toay	1.006	420	586	2	21	64	179	165	220
Trenel	1.370	585	785	2	21	113	268	289	329
Utracán	1.789	740	1.049	1	36	105	286	283	400

grupos de edades, sexo, origen y jurisdicciones

SEXO Y GRUPOS DE EDADES, EN AÑOS									
40 - 49		50 - 59		60 - 69		70 y más		Edad desconocida	
V.	M.	V.	M.	V.	M.	V.	M.	V.	M.
6.634	5.663	4.791	2.897	1.637	587	258	59	105	289
327	257	218	156	88	20	16	3	7	13
74	64	54	25	14	4	3	—	1	3
752	653	475	303	170	66	19	6	12	31
236	181	168	115	62	18	10	3	5	9
626	529	468	256	133	55	22	2	6	24
51	36	33	16	17	8	4	1	2	3
74	60	51	27	15	10	5	1	1	—
369	329	285	159	107	37	18	5	9	14
33	33	18	8	7	—	1	—	1	—
369	322	263	160	94	41	15	2	5	8
467	370	317	196	93	35	13	1	2	21
276	261	172	115	86	32	15	11	6	14
29	29	26	10	4	3	3	—	1	5
56	35	31	20	10	5	3	1	1	5
649	564	483	295	173	54	18	4	10	39
42	31	23	13	12	4	2	1	—	—
383	334	319	226	118	35	11	4	7	26
436	377	320	185	111	39	18	2	7	29
538	469	398	233	131	41	18	3	3	14
203	165	162	82	40	19	9	3	3	4
315	289	242	149	79	26	13	1	2	10
329	275	265	148	73	35	22	5	14	17
3.691	3.603	1.603	1.245	466	223	104	34	57	200
162	151	67	76	28	5	8	—	4	7
52	51	28	14	7	3	2	—	—	—
435	456	193	164	64	29	6	4	7	23
126	101	58	43	16	6	4	1	—	7
326	294	111	90	19	13	7	—	2	16
40	36	23	12	11	7	2	1	1	3
68	58	44	26	12	8	3	1	1	—
226	231	107	63	26	15	7	3	7	12
30	32	16	6	5	—	1	—	1	—
141	150	48	32	7	7	4	—	4	4
163	169	69	57	13	2	3	—	2	6
226	232	115	98	47	25	10	8	6	14
23	25	12	7	3	3	1	—	1	3
53	35	29	20	10	5	3	1	1	5
346	341	147	117	46	16	6	2	3	30
32	28	13	10	9	3	2	—	—	—
190	202	80	74	24	5	3	2	2	20
287	265	122	86	42	19	9	2	3	21
312	310	125	91	31	16	7	2	2	7
120	111	51	40	11	10	4	1	3	4
143	124	30	31	5	4	2	1	1	7
190	200	115	88	30	22	10	5	6	11

CUADRO V (Cont.)

Padres con hijos menores de 22 años por

DEPARTAMENTO Y ORIGEN	TOTALES			SEXO Y GRUPOS DE EDADES, EN AÑOS					
	Total general	Varones	Mujeres	Menos de 22		22 - 29		30 - 39	
				V.	M.	V.	M.	V.	M.
Extranjeros . . .	14.389	8.810	5.579	4	9	61	116	1.248	1.273
Atreuco	737	456	281	1	—	1	6	67	65
Caleu-Caleu . . .	109	70	39	—	2	—	2	13	7
Capital	1.456	889	567	1	2	10	16	155	166
Catriló	551	319	232	—	2	1	7	41	55
Conhello	1.510	917	593	—	—	9	7	118	134
Cura-Có	35	29	6	—	—	—	—	—	1
Chalileo	33	25	8	—	—	—	1	7	2
Chapaleufú . . .	757	477	280	1	—	5	7	56	54
Chical-Có	12	7	5	—	—	—	1	—	1
Guatraché	1.105	655	450	—	—	3	13	110	97
Hucal	1.337	792	545	—	—	5	15	145	141
Leventué	257	181	76	—	—	1	2	29	18
Lihuel-Calel . . .	33	24	9	—	—	—	—	1	2
Limay-Mahuida	5	5	—	—	—	—	—	—	—
Maracó	1.523	927	596	—	1	12	7	132	140
Puelen	35	26	9	—	—	—	—	3	1
Quemú-Quemú . .	1.056	635	421	1	—	5	6	90	93
Rancul	795	490	305	—	1	2	7	59	59
Realicó	1.127	698	429	—	—	3	8	85	87
Toay	389	257	132	—	—	—	1	29	25
Trenel	915	531	384	—	1	3	6	58	69
Utracán	612	400	212	—	—	1	4	50	56
O. desconocido .	28	10	18	—	1	1	6	2	2
Atreuco	—	—	—	—	—	—	—	—	—
Caleu-Caleu . . .	1	—	1	—	—	—	1	—	—
Capital	1	—	1	—	—	—	1	—	—
Catriló	—	—	—	—	—	—	—	—	—
Conhello	1	—	1	—	—	—	—	—	—
Cura-Có	3	1	2	—	—	—	2	—	—
Chalileo	—	—	—	—	—	—	—	—	—
Chapaleufú . . .	2	—	2	—	—	—	—	—	1
Chical-Có	—	—	—	—	—	—	—	—	—
Guatraché	—	—	—	—	—	—	—	—	—
Hucal	—	—	—	—	—	—	—	—	—
Leventué	—	—	—	—	—	—	—	—	—
Lihuel-Calel . . .	2	—	2	—	—	—	—	—	—
Limay-Mahuida	1	1	—	—	—	—	—	1	—
Maracó	5	2	3	—	—	—	1	—	—
Puelen	—	—	—	—	—	—	—	—	—
Quemú-Quemú . .	1	—	1	—	—	—	—	—	—
Rancul	3	1	2	—	1	1	—	—	1
Realicó	1	1	—	—	—	—	—	—	—
Toay	2	1	1	—	—	—	—	1	—
Trenel	—	—	—	—	—	—	—	—	—
Utracán	5	3	2	—	—	—	1	—	—

grupos de edades, sexo, origen y jurisdicciones

SEXO Y GRUPOS DE EDADES, EN AÑOS									
40 - 49		50 - 59		60 - 69		70 y más		Edad desconocida	
V.	M.	V.	M.	V.	M.	V.	M.	V.	M.
2.941	2.059	3.187	1.648	1.171	364	154	25	44	85
165	106	151	80	60	15	8	3	3	6
22	13	26	11	7	1	1	—	1	3
317	197	282	139	106	37	13	2	5	8
110	80	110	72	46	12	6	2	5	2
300	235	357	165	141	42	15	2	4	8
11	—	10	4	6	1	2	—	—	—
6	2	7	1	3	2	2	—	—	—
143	98	178	96	81	22	11	2	2	1
3	1	2	2	2	—	—	—	—	—
228	172	215	128	87	34	11	2	1	4
304	201	248	139	80	33	10	1	—	15
50	29	57	17	39	7	5	3	—	—
6	4	14	3	1	—	2	—	—	—
3	—	2	—	—	—	—	—	—	—
302	223	336	176	127	38	12	2	6	9
10	3	10	3	3	1	—	1	—	—
193	132	239	152	94	30	8	2	5	6
149	112	198	99	69	20	9	—	4	7
226	159	273	142	100	25	11	1	—	7
83	54	111	41	29	9	5	2	—	—
172	165	212	118	74	22	11	—	1	3
138	73	149	60	43	13	12	—	7	6
2	1	1	4	—	—	—	—	4	4
—	—	—	—	—	—	—	—	—	—
—	—	—	—	—	—	—	—	—	—
—	—	—	—	—	—	—	—	—	—
—	—	—	—	—	—	—	—	—	—
—	—	—	1	—	—	—	—	—	—
—	—	—	—	—	—	—	—	1	—
—	—	—	—	—	—	—	—	—	—
—	—	—	—	—	—	—	—	—	1
—	—	—	—	—	—	—	—	—	—
—	—	—	—	—	—	—	—	—	—
—	—	—	—	—	—	—	—	—	—
—	—	—	—	—	—	—	—	—	—
—	—	—	—	—	—	—	—	—	2
—	—	—	—	—	—	—	—	—	—
1	—	—	2	—	—	—	—	1	—
—	—	—	—	—	—	—	—	—	—
—	—	—	—	—	—	—	—	—	—
—	—	—	—	—	—	—	—	—	1
—	—	—	—	—	—	—	—	1	—
—	—	—	1	—	—	—	—	—	—
—	—	—	—	—	—	—	—	—	—
1	1	1	—	—	—	—	—	1	—

CUADRO VI

Relación entre el número de padres y madres censados, por jurisdicciones

JURISDICCION	Número de padres por cada 100 madres
Total	**92,9**
Atreuco	93,3
Caleu-Caleu	98,5
Capital	90,6
Catriló	93,9
Conhello	96,0
Cura-Có	85,4
Chalileo	86,8
Chapaleufú	93,2
Chical-Có	92,6
Guatraché	96,9
Hucal	94,8
Leventué	84,1
Lihuel-Calel	87,2
Limay-Mahuida	80,1
Maracó	92,8
Puelen	85,0
Quemú-Quemú	95,4
Rancul	93,1
Realicó	93,7
Toay	94,2
Trenel	95,5
Utracán	90,5

CUADRO VII

Origen de los padres, según sexo y jurisdicciones

(Cifras relativas)

SEXO Y JURISDICCION	TOTAL	PORCIENTO DEL TOTAL		
		Argentinos	Extranjeros	Origen desconocido
Totales	100,0	68,7	31,3	(1)
Atreuco	100,0	66,2	33,8	—
Caleu-Caleu	100,0	79,0	20,8	0,2
Capital	100,0	70,6	29,4	(1)
Catriló	100,0	63,9	36,1	—
Conhello	100,0	64,6	35,4	(1)
Cuar-Có	100,0	88,9	10,2	0,9
Chalileo	100,0	93,7	6,3	—
Chapaleufú	100,0	70,6	29,4	(1)
Chical-Có	100,0	94,9	5,1	—
Guatraché	100,0	56,4	43,6	—
Hucal	100,0	58,0	42,0	—
Leventué	100,0	87,7	12,3	—
Lihuel-Calel	100,0	82,8	16,2	1,0
Limay-Mahuida	100,0	98,4	1,3	0,3
Maracó	100,0	65,9	34,0	0,1
Puelen	100,0	88,2	11,8	—
Quemú-Quemú	100,0	63,0	37,0	(1)
Rancul	100,0	74,4	25,5	0,1
Realicó	100,0	68,6	31,4	(1)
Toay	100,0	72,1	27,8	0,1
Trenel	100,0	60,0	40,0	—
Utracán	100,0	74,4	25,4	0,2
Varones	100,0	60,2	39,8	(1)
Atreuco	100,0	56,7	43,3	—
Caleu-Caleu	100,0	73,1	26,9	—
Capital	100,0	62,3	37,7	—
Catriló	100,0	56,8	43,2	—
Conhello	100,0	56,1	43,9	—
Cura-Có	100,0	81,0	18,4	0,6
Chalileo	100,0	89,7	10,3	—
Chapaleufú	100,0	61,6	38,4	—
Chical-Có	100,0	93,8	6,2	—
Guatraché	100,0	47,4	52,6	—
Hucal	100,0	48,9	51,1	—
Leventué	100,0	81,0	19,0	—
Lihuel-Calel	100,0	74,7	25,3	—
Limay-Mahuida	100,0	96,5	2,9	0,6
Maracó	100,0	56,9	43,0	0,1
Puelen	100,0	80,9	19,1	—
Quemú-Quemú	100,0	54,5	45,5	—
Rancul	100,0	67,3	32,6	0,1
Realicó	100,0	59,9	40,1	(1)
Toay	100,0	62,0	37,9	0,1
Trenel	100,0	52,4	47,6	—
Utracán	100,0	64,7	35,0	0,3

(1) Menos de 0.1 por ciento.

CUADRO VII (Cont.)

Origen de los padres, según sexo y jurisdicciones

(Cifras relativas)

SEXO Y JURISDICCION	TOTAL	PORCIENTO DEL TOTAL		
		Argentinos	Extranjeros	Origen desconocido
Mujeres	100,0	76,5	23,5	(1)
Atreuco	100,0	75,1	24,9	—
Caleu-Caleu	100,0	84,9	14,8	0,3
Capital	100,0	78,2	21,8	(1)
Catriló	100,0	70,5	29,5	—
Conhello	100,0	72,8	27,2	(1)
Cura-Có	100,0	95,7	3,2	1,1
Chalileo	100,0	97,2	2,8	—
Chapaleufú	100,0	78,9	21,0	0,1
Chical-Có	100,0	95,9	4,1	—
Guatraché	100,0	65,0	35,0	—
Hucal	100,0	66,7	33,3	—
Leventué	100,0	93,3	6,7	—
Lihuel-Calel	100,0	89,9	8,3	1,8
Limay-Mahuida	100,0	100,0	—	—
Maracó	100,0	74,2	25,7	0,1
Puelen	100,0	94,4	5,6	—
Quemú-Quemú	100,0	71,2	28,8	(1)
Rancul	100,0	81,0	18,9	0,1
Realicó	100,0	76,9	23,1	—
Toay	100,0	81,5	18,4	0,1
Trenel	100,0	67,2	32,8	—
Utracán	100,0	83,0	16,8	0,2

(1) Menos de 0,1 por ciento.

CUADRO VIII

Los padres censados clasificados según su origen, sexo y grupos de edades

GRUPOS DE EDADES Y SEXOS	TOTAL	ARGENTINOS		EXTRANJEROS		ORIGEN DESC.	
		Número	o/o	Número	o/o	Número	o/o
Totales	45.945	31.528	68,7	14.389	31,3	28	(1)
Menos de 22 años	791	777	98,3	13	1,6	1	0,1
22 a 29 años	7.526	7.342	97,5	177	2,4	7	0,1
30 a 39 años	14.708	12.183	82,9	2.521	17,1	4	—
40 a 49 años	12.297	7.294	59,3	5.000	40,7	3	—
50 a 59 años	7.688	2.848	37,1	4.835	62,9	5	—
60 a 69 años	2.224	689	31,0	1.535	69,0	—	—
70 y más	317	138	43,5	179	56,5	—	—
Edad desconocida	394	257	65,3	129	32,7	8	2,0
Varones	22.132	13.312	60,2	8.810	39,8	10	(1)
Menos de 22 años	36	32	88,9	4	11,1	—	—
22 a 29 años	2.042	1.980	97,0	61	3,0	1	(1)
30 a 39 años	6.629	5.379	81,2	1.248	18,8	2	(1)
40 a 49 años	6.634	3.691	55,7	2.941	44,3	2	(1)
50 a 59 años	4.791	1.603	33,5	3.187	66,5	1	(1)
60 a 69 años	1.637	466	28,5	1.171	71,5	—	—
70 y más	258	104	40,3	154	59,7	—	—
Edad desconocida	105	57	54,3	44	41,9	4	3,8
Mujeres	23.813	18.216	76,5	5.579	23,5	18	(1)
Menos de 2 2años	755	745	98,7	9	1,2	1	0,1
22 a 29 años	5.484	5.362	97,8	116	2,1	6	0,1
30 a 39 años	8.079	6.804	84,2	1.273	15,8	2	—
40 a 49 años	5.663	3.603	63,7	2.059	36,3	1	—
50 a 59 años	2.897	1.245	43,0	1.648	56,9	4	0,1
60 a 69 años	587	223	38,0	364	62,0	—	—
70 y más	59	34	57,6	25	42,4	—	—
Edad desconocida	289	200	69,3	85	29,4	4	1,3

(1) Menos de 0,1 por ciento.

CUADRO IX

Población total censada, clasificada por sexo, zona en que vive y jurisdicción

DEPARTAMENTO Y SEXO	MENORES DE 22 AÑOS				PADRES			
	TOTAL	ZONAS			TOTAL	ZONAS		
		Urbana	Cuasi-urb.	Rural		Urbana	Cuasi-urb.	Rural
Totales	80.983	21.125	15.469	44.389	45.945	13.512	9.150	23.283
Atreuco	4.042	—	1.936	2.106	2.179	—	992	1.187
Caleu-Caleu	1.030	—	—	1.030	524	—	—	524
Capital	8.103	5.863	329	1.911	4.957	3.738	223	996
Catriló	2.508	—	1.615	893	1.524	—	986	538
Conhello	8.106	1.485	1.250	5.371	4.268	885	675	2.708
Cura-Có	807	—	—	807	343	—	—	343
Chalileo	1.181	—	—	1.181	523	—	—	523
Chapaleufú	4.146	1.057	1.259	1.830	2.575	654	834	1.087
Chical-Có	588	—	—	588	233	—	—	233
Guatraché	4.987	—	1.693	3.294	2.532	—	913	1.619
Hucal	5.755	1.937	712	3.106	3.183	1.209	394	1.580
Leventué	4.320	996	1.110	2.214	2.088	530	554	1.004
Lihuel-Calel	494	—	—	494	204	—	—	204
Limay-Mahuida	974	—	—	974	389	—	—	389
Maracó	6.333	4.191	—	2.142	4.477	3.147	—	1.330
Puelen	702	—	—	702	296	—	—	296
Quemú-Quemú	4.688	1.903	708	2.077	2.855	1.215	376	1.264
Rancul	5.707	—	1.904	3.803	3.113	—	1.175	1.938
Realicó	5.289	854	1.355	3.080	3.594	588	1.070	1.936
Toay	2.747	940	—	1.807	1.397	504	—	893
Trenel	3.729	—	1.009	2.720	2.285	—	662	1.623
Utracán	4.747	1.899	589	2.259	2.406	1.042	296	1.068
Varones	41.263	10.509	7.834	22.920	22.132	6.407	4.379	11.346
Atreuco	2.068	—	996	1.102	1.052	—	469	583
Caleu-Caleu	517	—	—	517	260	—	—	260
Capital	4.028	2.914	158	956	2.357	1.759	106	492
Catriló	1.321	—	855	466	738	—	473	265
Conhello	4.179	716	664	2.799	2.091	431	330	1.330
Cura-Có	418	—	—	418	158	—	—	158
Chalileo	586	—	—	586	243	—	—	243
Chapaleufú	2.057	510	620	927	1.242	309	405	528
Chical-Có	306	—	—	306	112	—	—	112
Guatraché	2.524	—	826	1 698	1.246	—	444	802
Hucal	2.872	967	349	1.556	1.549	582	187	780
Leventué	2.207	484	581	1.142	954	234	251	469
Lihuel-Calel	246	—	—	246	95	—	—	95
Limay-Mahuida	498	—	—	498	173	—	—	173
Maracó	3.253	2.112	—	1.141	2.155	1.507	—	648
Puelen	361	—	—	361	136	—	—	136
Quemú-Quemú	2.362	940	335	1.087	1.394	595	174	625
Rancul	2.902	—	958	1.944	1.501	—	551	950
Realicó	2.734	423	693	1.618	1.739	272	521	946
Toay	1.428	490	—	938	678	239	—	439
Trenel	1.963	—	529	1.434	1.116	—	321	975
Utracán	2.433	953	300	1.180	1.143	479	147	517

CUADRO IX (Cont.)

Población total censada, clasificada por sexo, zona en que vive y jurisdicción

DEPARTAMENTO Y SEXO	MENORES DE 22 AÑOS				PADRES			
	TOTAL	ZONAS			TOTAL	ZONAS		
		Urbana	Cuasi-urb.	Rural		Urbana	Cuasi-urb.	Rural
Mujeres	39.720	10.616	7.635	21.469	23.813	7.105	4.771	11.936
Atreuco	1.974	—	970	1.004	1.127	—	523	604
Caleu-Caleu	513	—	—	513	264	—	—	264
Capital	4.075	2.949	171	955	2.600	1.979	117	504
Catriló	1.187	—	760	427	786	—	513	273
Conhello	3.927	769	586	2.572	2.177	454	345	1.378
Cura-Có	389	—	—	389	185	—	—	185
Chalileo	595	—	—	595	280	—	—	280
Chapaleufú	2.089	547	639	903	1.333	345	429	559
Chical-Có	282	—	—	282	121	—	—	121
Guatraché	2.463	—	867	1.596	1.286	—	469	817
Hucal	2.883	970	363	1.550	1.634	627	207	800
Leventué	2.113	512	529	1.072	1 134	296	303	535
Lihuel-Calel	248	—	—	248	109	—	—	109
Limay-Mahuida	476	—	—	476	216	—	—	216
Maracó	3.080	2.079	—	1.001	2.322	1.640	—	682
Puelen	341	—	—	341	160	—	—	160
Quemú-Quemú	2.326	963	373	990	1.461	620	202	639
Rancul	2.805	—	946	1.859	1.612	—	624	988
Realicó	2.555	431	662	1.462	1.855	316	549	990
Toay	1.319	450	—	869	719	265	—	454
Trenel	1.766	—	480	1.286	1.169	—	341	828
Utracán	2.314	946	289	1.079	1.263	563	149	551
		(Cifras relativas)						
Totales	100,0	26,1	19,1	54,8	100,0	29,4	19,9	50,7
Atreuco	100,0	—	47,9	52,1	100,0	—	45,5	54,5
Caleu-Caleu	100,0	—	—	100,0	100,0	—	—	100,0
Capital	100,0	72,4	4,1	23,5	100,0	75,4	4,5	20,1
Catriló	100,0	—	64,4	35,6	100,0	—	64,7	35,3
Conhello	100,0	18,3	15,4	66,3	100,0	20,7	15,8	63,5
Cura-Có	100,0	—	—	100,0	100,0	—	—	100,0
Chalileo	100,0	—	—	100,0	100,0	—	—	100,0
Chapaleufú	100,0	25,5	30,4	44,1	100,0	25,4	32,4	42,2
Chical-Có	100,0	—	—	100,0	100,0	—	—	100,0
Guatraché	100,0	—	34,0	66,0	100,0	—	36,1	63,9
Hucal	100,0	33,6	12,4	54,0	100,0	38,0	12,4	49,6
Leventué	100,0	23,0	25,7	51,3	100,0	25,4	26,5	48,1
Lihuel-Calel	100,0	—	—	100,0	100,0	—	—	100,0
Limay-Mahuida	100,0	—	—	100,0	100,0	—	—	100,0
Maracó	100,0	66,2	—	33,8	100,0	70,3	—	29,7
Puelen	100,0	—	—	100,0	100,0	—	—	100,0
Quemú-Quemú	100,0	40,6	15,1	44,3	100,0	42,5	13,2	44,3
Rancul	100,0	—	33,4	66,6	100,0	—	37,7	62,3
Realicó	100,0	16,1	25,6	58,3	100,0	16,4	29,8	53,8
Toay	100,0	34,2	—	65,8	100,0	36,1	—	63,9
Trenel	100,0	—	27,1	72,9	100,0	—	29,0	71,0
Utracán	100,0	40,0	12,4	47,6	100,0	43,3	12,3	44,4

CUADRO X

Población de 6 a 21 años, clasificada según sexo, grupos de edades, concurrencia a la escuela primaria y jurisdicción

DEPARTAMENTO Y SEXO	DE 6 A 13 AÑOS					DE 14 A 21 AÑOS				
				Nunca fueron					Nunca fueron	
	TOTAL	Van a la escuela	Fueron y no van	Total	Recibieron instruc.	TOTAL	Van a la escuela	Fueron y no van	Total	Recibieron instruc.
Totales	31.576	24.633	2.564	4.379	179	26.735	2.133	21.945	2.657	454
Atreuco	1.574	1.224	117	233	8	1 338	125	1.065	148	18
Caleu-Caleu	398	158	45	195	3	313	10	189	114	—
Capital	3.147	2.861	198	88	2	2.905	343	2.499	63	11
Catriló	959	783	82	94	3	849	58	747	44	3
Conhello	3.136	2 317	345	474	21	2.781	164	2.321	296	50
Cura-Có	330	54	13	263	11	192	5	48	139	20
Chalileo	488	154	50	284	5	301	16	108	177	30
Chapaleufú	1.650	1.447	122	81	—	1.372	113	1.221	38	13
Chical-Có	227	48	15	164	—	139	10	45	84	—
Guatraché	2.102	1.806	157	139	8	1.548	131	1.282	135	47
Hucal	2.271	1.878	155	238	13	1.706	118	1.458	130	16
Leventué	1.775	1.167	184	424	31	1.173	88	864	221	52
Lihuel-Calel	186	42	12	132	—	165	4	65	96	—
Limay-Mahuida	385	79	23	283	9	238	11	54	173	29
Maracó	2.385	2.148	150	87	7	2.390	189	2.140	61	7
Puelen	294	172	31	91	4	164	15	90	59	7
Quemú-Quemú	1.815	1.605	126	84	12	1.633	133	1.438	62	30
Rancul	2.164	1.472	287	405	14	1.780	97	1.485	198	19
Realicó	1.914	1.724	121	69	10	2.069	173	1.810	86	42
Toay	1.099	821	101	177	—	842	88	658	96	6
Trenel	1.333	1.174	87	72	—	1.390	107	1.230	53	8
Utracán	1.944	1.499	143	302	18	1.447	135	1.128	184	46
Varones	16.145	12.716	1.158	2.271	63	13.570	1.305	10.836	1.429	203
Atreuco	805	636	43	126	4	673	81	521	71	6
Caleu-Caleu	201	78	25	98	1	165	4	100	61	—
Capital	1.580	1.455	76	49	—	1.384	176	1.180	28	5
Catriló	498	417	33	48	2	437	32	384	21	2
Conhello	1.623	1.205	178	240	10	1.471	105	1.188	178	30
Cura-Có	172	34	4	134	6	103	5	23	75	7
Chalileo	249	80	31	138	—	146	7	61	78	8
Chapaleufú	827	729	57	41	—	665	64	579	22	4
Chical-Có	119	28	8	83	—	81	7	24	50	—
Guatraché	1.082	920	77	85	5	793	77	658	58	16
Hucal	1.147	944	72	131	2	831	70	696	65	8
Leventué	931	615	99	217	12	606	43	447	116	20
Lihuel-Calel	95	23	7	65	—	86	1	30	55	—
Limay-Mahuida	201	47	15	139	1	128	6	24	98	13
Maracó	1.235	1.135	54	46	5	1.179	131	1.019	29	3
Puelen	136	80	15	41	1	93	6	57	30	2
Quemú-Quemú	907	803	64	40	—	826	81	711	34	16
Rancul	1.086	750	110	226	10	913	66	733	114	7
Realicó	999	916	50	33	4	1.055	120	886	49	25
Toay	571	433	43	95	—	460	57	347	56	4
Trenel	710	637	35	38	—	717	80	607	30	2
Utracán	971	751	62	158	—	758	86	561	111	25

CUADRO X (Cont.)

Población de 6 a 21 años, clasificada según sexo, grupos de edades, concurrencia a la escuela primaria y jurisdicción

DEPARTAMENTO Y SEXO	DE 6 A 13 AÑOS					DE 14 A 21 AÑOS				
	TOTAL	Van a la escuela	Fueron y no van	Nunca fueron		TOTAL	Van a la escuela	Fueron y no van	Nunca fueron	
				Total	Recibieron instruc.				Total	Recibieron instruc.
Mujeres	15.431	11.917	1.406	2.108	116	13.165	828	11.109	1.228	251
Atreuco	769	588	74	107	4	665	44	544	77	12
Caleu-Caleu	197	80	20	97	2	148	6	89	53	—
Capital	1.567	1.406	122	39	2	1.521	167	1.319	35	6
Catriló	461	366	49	46	1	412	26	363	23	1
Conhello	1.513	1.112	167	234	11	1.310	59	1.133	118	20
Cura-Có	158	20	9	129	5	89	—	25	64	13
Chalileo	239	74	19	146	5	155	9	47	99	22
Chapaleufú	823	718	65	40	—	707	49	642	16	9
Chical-Có	108	20	7	81	—	58	3	21	34	—
Guatraché	1.020	886	80	54	3	755	54	624	77	31
Hucal	1.124	934	83	107	11	875	48	762	65	8
Leventué	844	552	85	207	19	567	45	417	105	32
Lihuel-Calel	91	19	5	67	—	79	3	35	41	—
Limay-Mahuida	184	32	8	144	8	110	5	30	75	16
Maracó	1.150	1.013	96	41	2	1 211	58	1.121	32	4
Puelen	158	92	16	50	3	71	9	33	29	5
Quemú-Quemú	908	802	62	44	12	807	52	727	28	14
Rancul	1.078	722	177	179	4	867	31	752	84	12
Realicó	915	808	71	36	6	1.014	53	924	37	17
Toay	528	388	58	82	—	382	31	311	40	2
Trenel	623	537	52	34	—	673	27	623	23	6
Utracán	973	748	81	144	18	689	49	567	73	21
	(Cifras relativas)									
Totales	100,0	78,0	8,1	13,9	—	100,0	7,9	81,3	9,8	—
Atreuco	100,0	77,8	7,4	14,8	—	100,0	9,3	79,7	11,0	—
Caleu-Caleu	100,0	39,8	11,3	48,9	—	100,0	3,2	60,4	36,4	—
Capital	100,0	90,9	6,3	2,8	—	100,0	11,8	86,0	2,2	—
Catriló	100,0	81,6	8,6	9,8	—	100,0	6,8	88,0	5,2	—
Conhello	100,0	73,9	11,0	15,1	—	100,0	5,9	83,5	10,6	—
Cura-Có	100,0	16,4	3,9	79,7	—	100,0	2,6	25,0	72,4	—
Chalileo	100,0	31,6	10,2	58,2	—	100,0	5,3	35,9	58,8	—
Chapaleufú	100,0	87,7	7,4	4,9	—	100,0	8,2	89,1	2,7	—
Chical-Có	100,0	21,2	6,6	72,2	—	100,0	7,0	32,4	60,6	—
Gutraché	100,0	85,9	7,5	6,6	—	100,0	8,5	82,8	8,7	—
Hucal	100,0	82,8	6,8	10,4	—	100,0	6,9	85,5	7,6	—
Leventué	100,0	65,8	10,4	23,8	—	100,0	7,5	73,7	18,8	—
Lihuel-Calel	100,0	22,6	6,4	71,0	—	100,0	3,0	49,2	72,8	—
Limay-Mahuida	100,0	20,5	6,0	73,5	—	100,0	4,6	22,7	72,7	—
Maracó	100,0	90,1	6,3	3,6	—	100,0	7,9	89,6	2,5	—
Puelen	100,0	58,5	10,5	31,0	—	100,0	9,1	54,9	36,0	—
Quemú-Quemú	100,0	88,6	6,9	4,5	—	100,0	8,1	88,2	3,7	—
Rancul	100,0	68,0	13,3	18,7	—	100,0	5,4	83,4	11,2	—
Realicó	100,0	90,1	6,3	3,6	—	100,0	8,4	87,4	23,2	—
Toay	100,0	74,7	9,2	16,1	—	100,0	10,5	78,1	11,4	—
Trenel	100,0	88,1	6,5	5,4	—	100,0	7,7	88,5	3,8	—
Utracán	100,0	77,1	7,4	15,5	—	100,0	9,3	78,0	12,7	—
Varones	100,0	78,7	7,2	14,1	—	100,0	9,6	79,9	10,5	—
Mujeres	100,0	77,2	9,1	13,7	—	100,0	6,3	84,4	9,3	—

CUADRO XI

Población que concurre a la escuela primaria, clasificada por sexo, tipo de escuela y jurisdicción

DEPARTAMENTO Y SEXO	DE 6 A 13 AÑOS						DE 14 A 21 AÑOS					
	TOTAL	TIPO DE ESCUELA					TOTAL	TIPO DE ESCUELA				
		OFICIAL			Particular	Desc.		OFICIAL			Particular	Desc.
		Total	Nacional	Provinc.				Total	Nacional	Provinc.		
Totales	24.633	23.537	23.348	189	1.022	74	2.133	1.979	1.946	33	138	16
Atreuco	1.224	1.166	1.153	13	47	11	125	125	120	5	—	—
C. Caleu . . .	158	157	151	6	1	—	10	8	8	—	2	—
Capital	2.861	2.638	2.631	7	223	—	343	305	300	5	37	1
Catriló	783	776	728	48	7	—	58	54	51	3	4	—
Conhello . . .	2.317	2.297	2.297	—	17	3	164	160	160	—	3	1
Curá-Có . . .	54	50	50	—	4	—	5	5	5	—	—	—
Chalileo	154	152	151	1	1	1	16	15	15	—	1	—
Chapaleufú .	1.447	1.339	1.303	36	104	4	113	109	103	6	4	—
Chical-Có . .	48	48	42	6	—	—	10	10	7	3	—	—
Guatraché . .	1.806	1.760	1.744	16	42	4	131	122	122	—	9	—
Hucal	1.878	1.870	1.862	8	3	5	118	116	116	—	1	1
Leventué . . .	1.167	1.052	1.050	2	115	—	88	74	74	—	13	1
Lihuel-Calel	42	38	36	2	3	1	4	4	4	—	—	—
L. Mahuida .	79	74	74	—	5	—	11	10	9	1	1	—
Maraco	2.148	1.961	1.946	15	184	3	189	174	168	6	15	—
Puelen	172	171	159	12	1	—	15	14	12	2	1	—
Q. Quemú . .	1.605	1.593	1.591	2	11	1	133	129	129	—	4	—
Rancul	1.472	1.465	1.462	3	3	4	97	96	95	1	1	—
Realicó	1.724	1.709	1.703	6	7	8	173	169	169	—	3	1
Toay	821	811	810	1	10	—	88	82	82	—	6	—
Trenel	1.174	1.170	1.168	2	4	—	107	104	103	1	3	—
Utracán . . .	1.499	1.240	1.237	3	230	29	135	94	94	—	30	11
Varones . . .	12.716	12.326	12.241	85(1)	349(2)	41	1.305	1.252	1.229	23	43 (3)	10
Atreuco . . .	636	608	604	4	19	9	81	81	78	3	—	—
C. Caleu . . .	78	78	75	3	—	—	4	4	4	—	—	—
Capital	1.455	1.379	1.374	5	76	—	176	166	161	5	9	1
Catriló	417	413	390	23	4	—	32	28	25	3	4	—
Conhello . . .	1.205	1.196	1.196	—	9(2)	—	105	102	102	—	2	1
Cura-Co . . .	34	33	33	—	1	—	5	5	5	—	—	—
Chalileo	80	79	79	—	—	1	7	7	7	—	—	—
Chapaleufú .	729	705	689	16	24	—	64	64	62	2	—	—
Chical-Có . .	28	28	24	4	—	—	7	7	5	2	—	—
Guatraché . .	920	893	889	4	25	2	77	75	75	—	2	—
Hucal	944	938	933	5	3	3	70	69	69	—	1	—
Leventué . .	615	564	563	1	51	—	43	40	40	—	3	—
L. Calel . . .	23	20	18	2(1)	2	1	1	1	1	—	—	—
L. Mahuida .	47	45	45	—	2	—	6	5	5	—	1	—
Maraco	1.135	1.106	1.101	5	26	3	131	126	122	4	5	—
Puelen	80	79	74	5	1	—	6	6	4	2	—	—
Q. Quemú . . .	803	795	794	1	7	1	81	81	81	—	—	—
Rancul	750	749	747	2	—	1	66	65	64	1	1 (3)	—
Realicó	916	912	909	3	3	1	120	118	118	—	1	1
Toay	433	423	422	1	10	—	57	56	56	—	1	—
Trenel	637	637	637	—	—	—	80	79	78	1	1	—
Utracán	751	646	645	1	86	19	86	67	67	—	12	7

(1) Incluye 1 municipal (2) Incluye 2 libres. (3) Incluye 1 libre.

CUADRO XI (Cont.)

Población que concurre a la escuela primaria, clasificada por sexo, tipo de escuela y jurisdicción

DEPARTAMENTO Y SEXO	DE 6 A 13 AÑOS						DE 14 A 21 AÑOS					
	TOTAL	TIPO DE ESCUELA					TOTAL	TIPO DE ESCUELA				
		OFICIAL			Particular	Desc.		OFICIAL			Particular	Desc.
		Total	Nacional	Provinc.				Total	Nacional	Provinc.		
Mujeres . . .	11.917	11.211	11.107	104	673	33	828	727	717	10(2)	95	6
Atreuco . . .	588	558	549	9	28	2	44	44	42	2	—	—
C. Caleu . . .	80	79	76	3	1	—	6	4	4	—	2	—
Capital	1.406	1.259	1.257	2	147	—	167	139	139	—	28	—
Catriló	366	363	338	25	3	—	26	26	26	—	—	—
Conhello . . .	1.112	1.101	1.101	—	8	3	59	58	58	—	1	—
Cura-Co . . .	20	17	17	—	3	—	—	—	—	—	—	—
Chalileo . . .	74	73	72	1	1	—	9	8	8	—	1	—
Chapaleufú .	718	634	614	20	80	4	49	45	41	4	4	—
Chical-Co . . .	20	20	18	2	—	—	3	3	2	1	—	—
Guatraché . .	886	867	855	12	17	2	54	47	47	—	7	—
Hucal	934	932	929	3	—	2	48	47	47	—	—	1
Leventué . .	552	488	487	1	64	—	45	34	34	—	10	1
L. Calel . . .	19	18	18	—	1	—	3	3	3	—	—	—
L. Mahuída .	32	29	29	—	3	—	5	5	4	1(2)	—	—
Maraco	1.013	855	845	10	158	—	58	48	46	2	10	—
Puelen	92	92	85	7	—	—	9	8	8	—	1	—
Q. Quemú . . .	802	798	797	1	4	—	52	48	48	—	4	—
Rancul	722	716	715	1	3	3	31	31	31	—	—	—
Realicó	808	797	794	3	4	7	53	51	51	—	2	—
Toay	388	388	388	—	—	—	31	26	26	—	5	—
Trenel	537	533	531	2	4	—	27	25	25	—	2	—
Utracán . . .	748	594	592	2	144	10	49	27	27	—	18	4
					Cifras relativas (1)							
Totales	—	95,5	—	—	4,1	—	—	92,8	—	—	6,5	—
Atreuco . . .	—	95,3	—	—	3,8	—	—	100,0	—	—	—	—
Caleu-Caleu .	—	97,8	—	—	0,6	—	—	80,0	—	—	20,0	—
Capital . . .	—	92,2	—	—	7,8	—	—	88,9	—	—	10,8	—
Catriló . . .	—	99,1	—	—	0,9	—	—	93,1	—	—	6,9	—
Conhello . . .	—	99,1	—	—	0,7	—	—	97,6	—	—	1,8	—
Cura-Co . . .	—	92,6	—	—	7,4	—	—	100,0	—	—	—	—
Chalileo . . .	—	98,7	—	—	0.6	—	—	93,8	—	—	6,2	—
Chapaleufú .	—	92,5	—	—	7,2	—	—	96,5	—	—	3,5	—
Chical-Co . .	—	100,0	—	—	—	—	—	100,0	—	—	—	—
Guatraché . .	—	97,5	—	—	2,3	—	—	93,1	—	—	6,9	—
Hucal	—	99,6	—	—	0,2	—	—	98,3	—	—	0,8	—
Leventué . . .	—	90,1	—	—	9,9	—	—	84,1	—	—	14,8	—
L. Calel . . .	—	90,4	—	—	7,1	—	—	100,0	—	—	—	—
L. Mahuida .	—	93,6	—	—	6,3	—	—	90,9	—	—	9,1	—
Maraco	—	91,3	—	—	8,6	—	—	92,1	—	—	7,9	—
Puelen . . .	—	99,4	—	—	0,6	—	—	93,3	—	—	6,7	—
Q. Quemú . .	—	99,2	—	—	0,7	—	—	97,0	—	—	3,0	—
Rancul	—	99,5	—	—	0,2	—	—	98,9	—	—	1,1	—
Realicó	—	99,1	—	—	0,4	—	—	97,7	—	—	1,7	—
Toay	—	98,8	—	—	1,2	—	—	93,2	—	—	6,8	—
Trenel	—	99,7	—	—	0,3	—	—	97,2	—	—	2,8	—
Utracán . . .	—	82,7	—	—	15,3	—	—	69,6	—	—	22,2	—

(1) Los porcentajes correspondientes a escuelas nacionales, provinciales y desconocidas, no se consignan por ser cifras muy pequeñas.
(2) Incluye 1 municipal

CUADRO XII

Población que concurre a la escuela, clasificada po

GRADO	TOTALES					
	TOTAL	OFICIAL			Particular	Desconocida
		Total	Nacional	Provincial		
Totales						
Total	26.766	25.516	25.294	222	1.160	90
1º Inferior	6.064	5.885	5.845	40	163	16
1º Superior	4.608	4.456	4.416	40	146	6
2º	4.427	4.214	4.168	46	184	29
3º	4.120	3.913	3.879	34	197	10
4º	3.308	3.122	3.101	21	169	17
5º	2.378	2.213	2.188	25	159	6
6º	1.861	1.713	1.697	16	142	6
De 6 a 13 años						
Total	24.633	23.537	23.384	189	1.022	74
1º Inferior	6.000	5.822	5.791	31	162	16
1º Superior	4.524	4.374	4.336	38	144	6
2º	4.286	4.091	4.048	43	170	25
3º	3.866	3.667	3.635	32	190	9
4º	2.943	2.783	2.767	16	148	12
5º	1.914	1.782	1.763	19	127	5
6º	1.100	1.018	1.008	10	81	1
De 14 ó más años						
Total	2.133	1.979	1.946	33	138	16
1º Inferior	64	63	54	9	1	—
1º Superior	84	82	80	2	2	—
2º	141	123	120	3	14	4
3º	254	246	244	2	7	1
4º	365	339	334	5	21	5
5º	464	431	425	6	32	1
6º	761	695	689	6	61	5
Cifras relativas de los totales						
Total	100,0	100,0	100,0	100,0	100,0	100,0
1º Inferior	22,7	23,1	23,1	18,0	14,0	17,8
1º Superior	17,2	17,5	17,5	18,0	12,6	6,6
2º	16,5	16,5	16,4	20,7	15,9	32,2
3º	15,4	15,3	15,3	15,3	17,0	11,1
4º	12,3	12,2	12,3	9,5	14,6	18,9
5º	8,9	8,7	8,7	11,3	13,7	6,7
6º	7,0	6,7	6,7	7,2	12,2	6,7

grupos de edades, tipo de escuela y grado que cursa

VARONES						MUJERES					
TOTAL	OFICIAL			Particular	Desconoc.	TOTAL	OFICIAL			Particular	Desconoc.
	Total	Nacional	Provinc.				Total	Nacional	Provinc.		
Totales											
14.021	13.578	13.470	108	392	51	12.745	11.938	11.824	114	768	39
3.304	3.236	3.214	22	59	9	2.760	2.649	2.631	18	104	7
2.395	2.335	2.314	21	57	3	2.213	2.121	2.102	19	89	3
2.278	2.206	2.189	17	53	19	2.149	2.008	1.979	29	131	10
2.137	2.056	2.039	17	75	6	1.983	1.857	1.840	17	122	4
1.700	1.634	1.625	9	59	7	1.608	1.488	1.476	12	110	10
1.210	1.166	1.151	15	41	3	1.168	1.047	1.037	10	118	3
997	945	938	7	48	4	864	768	759	9	94	2
De 6 a 13 años											
12.716	12.326	12.241	85	349	41	11.917	11.211	11.107	104	673	33
3.262	3.194	3.179	15	59	9	2.738	2.628	2.612	16	103	7
2.344	2.285	2.266	19	56 (1)	3	2.180	2.089	2.070	19	88	3
2.189	2.123	2.107	16(2)	49 (1)	17	2.097	1.968	1.941	27	121	8
1.976	1.898	1.883	15	73	5	1.890	1.769	1.752	17	117	4
1.475	1.416	1.409	7	55	4	1.468	1.367	1.358	9	93	8
932	898	887	11	32	2	982	884	876	8	95	3
538	512	510	2	25	1	562	506	498	8	56	—
De 14 ó más años											
1.305	1.252	1.229	23	43	10	828	727	717	10	95	6
42	42	35	7	—	—	22	21	10	2	1	—
51	50	48	2	1	—	33	32	32	—	1	—
89	83	82	1	4	2	52	40	38	2(2)	10	2
161	158	156	2	2	1	93	88	88	—	5	—
225	218	216	2	4 (1)	3	140	121	118	3	17	2
278	268	264	4	9	1	186	163	161	2	23	—
459	433	428	5	23	3	302	262	261	1	38	2
Cifras relativas de los totales											
100,0	100,0	100,0	100,0	100,0	100,0	100,0	100,0	100,0	100,0	100,0	100,0
23,6	23,8	23,9	20,5	15,1	17,6	21,6	22,2	22,2	15,8	13,5	18,0
17,1	17,2	17,2	19,4	14,5	5,9	17,4	17,8	17,8	16,7	11,6	7,7
16,3	16,3	16,3	15,7	13,5	37,3	16,9	16,8	16,7	25,4	17,1	25,6
15,2	15,1	15,1	15,7	19,1	11,8	15,5	15,5	15,6	14,9	15,9	10,3
12,1	12,0	12,1	8,3	15,1	13,7	12,6	12,5	12,5	10,5	14,3	25,6
8,6	8,6	8,5	13,9	10,5	5,9	9,2	8,8	8,8	8,8	15,4	7,7
7,1	7,0	6,9	6,5	12,2	7,8	6,8	6,4	6,4	7,9	12,2	5,1

(1) Incluye 1 libre. (2) Incluye 1 municipal.

CUADRO XIII

Población de 14 a 21 años que concurrió a la escuela, clasificada según haya terminado o interrumpido el curso primario

SEXO Y JURISDICCION	TOTAL	TERMINARON EL CURSO		INTERRUMPIERON EL CURSO	
		Número	o/o	Número	o/o
Totales	21.945	7.337	33,4	14.608	66,6
Atreuco	1.065	336	31,5	729	68,5
Caleu-Caleu	189	17	9,0	172	91,0
Capital	2.499	1.261	50,5	1.238	49,5
Catriló	747	291	39,0	456	61,0
Conhello	2.321	587	25,3	1.734	74,7
Cura-Có	48	6	12,5	42	87,5
Chalileo	108	7	6,5	101	93,5
Chapaleufú	1.221	457	37,4	764	62,6
Chical-Có	45	2	4,4	43	95,6
Guatraché	1.282	270	21,1	1.012	78,9
Hucal	1.458	402	27,6	1.056	72,4
Leventué	864	220	25,5	644	74,5
Lihuel-Calel	65	7	10,8	58	89,2
Limay-Mahuida	54	1	1,9	53	98,1
Maracó	2.140	932	43,6	1.208	56,4
Puelen	90	2	2,2	88	97,8
Quemú-Quemú	1.438	599	41,7	839	58,3
Rancul	1.485	339	22,8	1.146	77,2
Realicó	1.810	738	40,8	1.072	59,2
Toay	658	209	31,8	449	68,2
Trenel	1.230	315	25,6	915	74,4
Utracán	1.128	339	30,1	789	69,9
Varones	10.836	3.532	32,6	7.304	67,4
Atreuco	521	162	31,1	359	68,9
Caleu-Caleu	100	9	9,0	91	91,0
Capital	1.180	598	50,7	582	49,3
Catriló	384	134	34,9	250	65,1
Conhello	1.188	281	23,7	907	76,3
Cura-Có	23	1	4,3	22	95,7
Chalileo	61	4	6,6	57	93,4
Chapaleufú	579	214	37,0	365	63,0
Chical-Có	24	2	8,3	22	91,7
Guatraché	658	145	22,0	513	78,0
Hucal	696	203	29,2	493	70,8
Leventué	447	110	24,6	337	75,4
Lihuel-Calel	30	3	10,0	27	90,0
Limay-Mahuida	24	—	—	24	100,0
Maracó	1.019	443	43,5	576	56,5
Puelen	57	1	1,8	56	98,2
Quemú-Quemú	711	286	40,2	425	59,8
Rancul	733	181	24,7	552	75,3
Realicó	886	361	40,7	525	59,3
Toay	347	88	25,4	259	74,6
Trenel	607	144	23,7	463	76,3
Utracán	561	162	28,9	399	71,1

CUADRO XIII (Cont.)

Población de 14 a 21 años que concurrió a la escuela, clasificada según haya terminado o interrumpido el curso primario

SEXO Y JURISDICCION	TOTAL	TERMINARON EL CURSO		INTERRUMPIERON EL CURSO	
		Número	o/o	Número	o/o
Mujeres	11.109	3.805	34,3	7.304	65,7
Atreuco	544	174	32,0	370	68,0
Caleu-Caleu	89	8	9,0	81	91,0
Capital	1.319	663	50,3	656	49,7
Catriló	363	157	43,3	206	56,7
Conhello	1.133	306	27,0	827	73,0
Cura-Có	25	5	20,0	20	80,0
Chalileo	47	3	6,4	44	93,6
Chapaleufú	642	273	37,8	399	62,2
Chical-Có	21	—	—	21	100,0
Guatraché	624	125	20,0	499	80,0
Hucal	762	199	26,1	563	73,9
Leventué	417	110	26,4	307	73,6
Lihuel-Calel	35	4	11,4	31	88,6
Limay-Mahuida	30	1	3,3	29	96,7
Maracó	1.121	489	43,6	632	56,4
Puelen	33	1	3,0	32	97,0
Quemú-Quemú	727	313	43,1	414	56,9
Rancul	752	158	21,0	594	79,0
Realicó	924	377	40,8	547	59,2
Toay	311	121	38,9	190	61,1
Trenel	623	171	27,4	452	72,6
Utracán	567	177	31,2	390	68,8

CUADRO XIV

Población de 14 a 21 años inclusive, que concurrió a la escuela primaria, clasificada de acuerdo al sexo, último grado aprobado y jurisdicción

SEXO Y JURISDICCION	TOTAL	ULTIMO GRADO APROBADO						
		1º Inf.	1º Sup.	2º	3º	4º	5º	6º
Totales	21.945	619	804	2.650	4.222	4.001	2.312	7.337
Atreuco	1.065	33	46	135	171	210	134	336
Caleu-Caleu	189	7	27	41	57	30	10	17
Capital	2.499	32	59	228	323	341	255	1.261
Catriló	747	10	27	92	125	129	73	291
Conhello	2.321	80	96	360	515	458	225	587
Cura-Có	48	3	5	10	12	12	—	6
Chalileo	108	20	25	24	17	10	5	7
Chapaleufú	1.221	21	17	120	218	239	149	457
Chical-Có	45	11	12	6	9	3	2	2
Guatraché	1.282	42	69	225	305	249	122	270
Hucal	1.458	62	50	200	330	255	159	402
Leventué	864	67	61	156	187	124	49	220
Lihuel-Calel	65	8	5	20	9	12	4	7
Limay-Mahuida	54	4	15	14	16	2	2	1
Maracó	2.140	22	44	150	267	424	301	932
Puelen	90	9	8	33	21	14	3	2
Quemú-Quemú	1 438	19	23	109	241	298	149	599
Rancul	1.485	44	52	210	390	299	151	339
Realicó	1.810	35	43	145	327	305	217	738
Toay	658	20	32	104	145	95	53	209
Trenel	1.230	21	27	103	307	316	141	315
Utracán	1.128	49	61	165	230	176	108	339
Varones	10.836	378	427	1.394	2.069	1.944	1.092	3.532
Atreuco	521	21	32	65	69	107	65	162
Caleu-Caleu	100	4	14	23	29	16	5	9
Capital	1.180	20	29	111	155	140	127	598
Catriló	384	6	17	54	72	68	33	134
Conhello	1.188	49	49	203	264	230	112	281
Cura-Có	23	2	1	5	6	8	—	1
Chalileo	61	13	15	13	7	6	3	4
Chapaleufú	579	12	6	52	116	113	66	214
Chical-Có	24	4	8	3	6	1	—	2
Guatraché	658	30	40	129	132	122	60	145
Hucal	696	31	20	103	156	118	65	203
Leventué	447	44	29	83	96	56	29	110
Lihuel-Calel	30	3	2	11	2	6	3	3
Limay-Mahuida	24	2	5	8	6	2	1	—
Maracó	1.019	17	22	69	122	210	136	443
Puelen	57	7	7	23	10	7	2	1
Quemú-Quemú	711	12	11	54	121	153	74	286
Rancul	733	26	30	110	174	147	65	181
Realicó	886	25	24	71	155	157	93	361
Toay	347	12	21	59	89	52	26	88
Trenel	607	14	17	58	158	147	69	144
Utracán	561	24	28	87	124	78	58	162

CUADRO XIV (Cont.)

Población de 14 a 21 años inclusive, que concurrió a la escuela primaria, clasificada de acuerdo al sexo, último grado aprobado y jurisdicción

SEXO Y JURISDICCION	TOTAL	ULTIMO GRADO APROBADO						
		1º Inf.	1º Sup.	2º	3º	4º	5º	6º
Mujeres	11.109	241	377	1.256	2.153	2.057	1.220	3.805
Atreuco	544	12	14	70	102	103	69	174
Caleu-Caleu	89	3	13	18	28	14	5	8
Capital	1.319	12	30	117	168	201	128	663
Catriló	363	4	10	38	53	61	40	157
Conhello	1.133	31	47	157	251	228	113	306
Cura-Có	25	1	4	5	6	4	—	5
Chalileo	47	7	10	11	10	4	2	3
Chapaleufú	642	9	11	68	102	126	83	243
Chical-Có	21	7	4	3	3	2	2	—
Guatraché	624	12	29	96	173	127	62	125
Hucal	762	31	30	97	174	137	94	199
Leventué	417	23	32	73	91	68	20	110
Lihuel-Calel	35	5	3	9	7	6	1	4
Limay-Mahuida	30	2	10	6	10	—	1	1
Maracó	1.121	5	22	81	145	214	165	489
Puelen	33	2	1	10	11	7	1	1
Quemú-Quemú	727	7	12	55	120	145	75	313
Rancul	752	18	22	100	216	152	86	158
Realicó	924	10	19	74	172	148	124	377
Toay	311	8	11	45	56	43	27	121
Trenel	623	7	10	45	149	169	72	171
Utracán	567	25	33	78	106	98	50	177
		(Cifras relativas)						
Totales	100,0	2,8	3,7	12,1	19,2	18,2	10,5	33,5
Varones	100,0	3,5	3,9	12,9	19,1	17,9	10,1	32,6
Mujeres	100,0	2,2	3,4	11,3	19,4	18,5	11,0	34,2

CUADRO XV

Población de 14 a 21 años de edad inclusive, que dejó de concurrir a la escuela primaria, clasificada por sexo, principales causa de abandono de la escuela y jurisdicción

SEXO Y JURISDICCION	TOTAL	CAUSAS POR QUE DEJARON DE CONCURRIR A LA ESCUELA								
		Trabajo	Enfermedad	Edad	Falta de grado	Distancia	Pobreza	Neglig.	Repetic.	Otras
Totales	14.608	5.620	464	1.952	1.685	1.978	525	561	335	1.488
Atreuco	729	292	30	135	25	130	8	38	8	63
Caleu-Caleu	172	31	2	16	8	87	3	2	—	23
Capital	1.238	580	67	105	103	78	77	49	47	132
Catriló	456	232	28	26	25	61	17	22	19	26
Conhello	1.734	687	28	282	277	221	33	44	19	143
Cura-Có	42	3	—	20	—	8	—	—	—	11
Chalileo	101	13	3	12	6	54	4	4	—	5
Chapaleufú	764	322	21	121	33	108	36	20	17	86
Chical-Có	43	9	—	3	—	29	1	—	1	—
Guatraché	1.012	428	14	136	39	191	40	50	25	89
Hucal	1.056	279	33	150	198	178	61	37	39	81
Leventué	644	295	17	110	18	119	14	16	3	52
Lihuel-Calel	58	7	2	7	1	21	1	1	—	18
Limay-Mahuida	53	4	2	7	11	8	1	—	—	20
Maracó	1.208	505	65	118	161	69	33	61	23	173
Puelen	88	4	—	54	1	5	1	6	2	15
Quemú-Quemú	839	307	31	92	180	83	39	28	24	55
Rancul	1.146	394	37	186	136	176	60	25	39	93
Realicó	1.072	441	37	136	105	107	10	49	35	152
Toay	449	159	18	29	29	102	24	22	14	52
Trenel	915	312	16	88	287	39	28	22	10	113
Utracán	789	316	13	19	42	104	34	65	10	86
Varones	7.304	3.203	158	991	772	902	266	267	155	590
Atreuco	359	173	11	58	12	57	5	17	4	22
Caleu-Caleu	91	14	—	9	4	47	1	1	—	15
Capital	582	291	14	55	49	32	39	30	25	47
Catriló	250	139	12	14	16	27	9	16	8	9
Conhello	907	399	9	154	127	109	18	17	5	69
Cura-Có	22	3	—	11	—	4	—	—	—	4
Chalileo	57	10	3	5	5	27	3	—	—	4
Chapaleufú	365	168	8	57	15	52	20	8	10	27
Chical-Có	22	7	—	—	—	14	1	—	—	—
Guatraché	513	235	6	76	26	82	21	26	10	31
Hucal	493	168	7	71	82	77	27	18	13	30
Leventué	337	186	5	46	5	61	7	4	—	23
Lihuel-Calel	27	4	1	4	—	9	1	—	—	8
Limay-Mahuida	24	3	1	2	6	3	1	—	—	8
Maracó	576	281	24	62	70	22	12	28	13	64
Puelen	56	3	—	34	—	3	1	4	1	10
Quemú-Quemú	425	189	12	39	85	33	20	10	17	20
Rancul	552	203	9	98	67	81	33	14	16	31
Realicó	525	255	16	76	40	43	5	24	19	47
Toay	259	103	9	15	18	51	16	12	6	29
Trenel	463	181	7	49	126	14	13	10	—	63
Utracán	399	188	4	56	19	54	13	28	8	29

CUADRO XV (Cont.)

Población de 14 a 21 años de edad inclusive, que dejó de concurrir a la escuela primaria, clasificada por sexo, principales causa de abandono de la escuela y jurisdicción

SEXO Y JURISDICCION	TOTAL	CAUSAS POR QUE DEJARON DE CONCURRIR A LA ESCUELA								
		Trabajo	Enfermedad	Edad	Falta de grado	Distancia	Pobreza	Neglig.	Repetic.	Otras
Mujeres	7.304	2.417	306	961	913	1.076	259	294	180	898
Atreuco	370	119	19	77	13	73	3	21	4	41
Caleu-Caleu	81	17	2	7	4	40	2	1	—	8
Capital	656	289	53	50	54	46	38	19	22	85
Catriló	306	93	16	12	9	34	8	6	11	17
Conhello	827	288	19	128	150	112	15	27	14	74
Cura-Có	20	—	—	9	—	4	—	—	—	7
Chalileo	44	3	—	7	1	27	1	4	—	1
Chapaleufú	399	154	13	64	18	56	16	12	7	59
Chical-Có	21	2	—	3	—	15	—	—	1	—
Guatraché	499	193	8	60	13	109	19	24	15	58
Hucal	563	111	26	79	116	101	34	19	26	51
Leventué	307	109	12	64	13	58	7	12	3	29
Lihuel-Calel	31	3	1	3	1	12	—	1	—	10
Limay-Mahuida	29	1	1	5	5	5	—	—	—	12
Maracó	632	224	41	56	91	47	21	33	10	109
Puelen	32	1	—	20	1	2	—	2	1	5
Quemú-Quemú	414	118	19	53	95	50	19	18	7	35
Rancul	594	191	28	88	69	95	27	11	23	62
Realicó	547	186	21	60	65	64	5	25	16	105
Toay	190	56	9	14	11	51	8	10	8	23
Trenel	452	131	9	39	161	25	15	12	10	50
Utracán	390	128	9	63	23	50	21	37	2	57
		(Cifras relativas)								
Totales	100,0	38,5	3,2	13,4	11,5	13,5	3,6	3,8	2,3	10,2
Varones	100,0	43,9	2,2	13,6	10,5	12,3	3,6	3,7	2,1	8,1
Mujeres	100,0	33,1	4,2	13,2	12,5	14,7	3,5	4,0	2,5	12,3

CUADRO XVI

Población de 14 a 21 años inclusive de edad, que nunca fué a la escuela primaria, clasificada por sexo, principales causas de no concurrencia y jurisdicciones

SEXO Y JURISDICCION	TOTAL	CAUSAS POR QUE NUNCA FUERON A LA ESCUELA					
		Trabajo	Enferm.	Neglig.	Pobreza	Distancia	Otras
Totales	2.657	59	128	188	114	1.646	522
Atreuco	148	1	8	14	8	97	20
Caleu-Caleu	114	—	—	—	2	110	2
Capital	63	7	14	9	4	15	14
Catriló	44	—	2	2	2	35	3
Conhello	296	17	14	20	24	164	57
Cura-Có	139	—	1	—	1	116	21
Chalileo	177	1	—	16	13	115	32
Chapaleufú	38	—	10	3	—	12	13
Chical-Có	84	3	—	—	2	79	—
Guatraché	135	—	8	15	2	62	48
Hucal	130	3	5	20	2	76	24
Leventué	221	10	6	16	5	113	71
Lihuel-Calel	96	—	—	1	—	95	—
Limay-Mahuida	173	—	1	1	9	132	30
Maracó	61	4	12	6	3	28	8
Puelen	59	—	1	2	—	48	8
Quemú-Quemú	62	2	6	3	1	17	33
Rancul	198	4	12	16	20	125	21
Realicó	86	1	6	13	3	21	42
Toay	96	2	2	9	7	68	8
Trenel	53	2	8	5	2	20	16
Utracán	184	2	12	17	4	98	51
Varones	1.429	46	70	92	73	896	252
Atreuco	71	1	6	4	4	49	7
Caleu-Caleu	61	—	—	—	2	58	1
Capital	28	6	8	2	1	6	5
Catriló	21	—	1	—	2	16	2
Conhello	178	14	6	14	20	90	34
Cura-Có	75	—	—	—	—	67	8
Chalileo	78	—	—	7	5	56	10
Chapaleufú	22	—	6	2	—	10	4
Chical-Có	50	2	—	—	1	47	—
Guatraché	58	—	6	8	—	28	16
Hucal	65	3	—	10	1	35	16
Leventué	116	9	3	6	3	59	36
Lihuel-Calel	55	—	—	—	—	55	—
Limay-Mahuida	98	—	1	1	5	77	14
Maracó	29	1	7	2	1	14	4
Puelen	30	—	1	1	—	25	3
Quemú-Quemú	34	1	5	—	1	10	17
Rancul	114	4	7	9	15	72	7
Realicó	49	1	3	6	2	12	25
Toay	56	2	2	4	6	36	6
Trenel	30	2	—	4	2	14	8
Utracán	111	—	8	12	2	60	29

CUADRO XVI (Cont.)

Población de 14 a 21 años inclusive de edad, que nunca fué a la escuela primaria, clasificada por sexo, principales causas de no concurrencia y jurisdicciones

SEXO Y JURISDICCION	TOTAL	CAUSAS POR QUE NUNCA FUERON A LA ESCUELA					
		Trabajo	Enferm.	Neglig.	Pobreza	Distancia	Otras
Mujeres	1.228	13	58	96	41	750	270
Atreuco	77	—	2	10	4	48	13
Caleu-Caleu	53	—	—	—	—	52	1
Capital	35	1	6	7	3	9	9
Catriló	23	—	1	2	—	19	1
Conhello	118	3	8	6	4	74	23
Cura-Có	64	—	1	—	1	49	13
Chalileo	99	1	—	9	8	59	22
Chapaleufú	16	—	4	1	—	2	9
Chical-Có	34	1	—	—	1	32	—
Guatraché	77	—	2	7	2	34	32
Hucal	65	—	5	10	1	41	8
Leventué	105	1	3	10	2	54	35
Lihuel-Calel	41	—	—	1	—	40	—
Limay-Mahuida	75	—	—	—	4	55	16
Maracó	32	3	5	4	2	14	4
Puelen	29	—	—	1	—	23	5
Quemú-Quemú	28	1	1	3	—	7	16
Rancul	84	—	5	7	5	53	14
Realicó	37	—	3	7	1	9	17
Toay	40	—	—	5	1	32	2
Trenel	23	—	8	1	—	6	8
Utracán	73	2	4	5	2	38	22
		(Cifras relativas)					
Totales	100,0	2,2	4,8	7,1	4,3	61,9	19,7
Varones	100,0	3,2	4,9	6,4	5,1	62,7	17,7
Mujeres	100,0	1,1	4,7	7,8	3,3	61,1	22,0

CUADRO XVII

ENSEÑANZA SECUNDARIA

Población que recibe enseñanza secundaria, clasificada por sexo, grupos de edades y jurisdicciones

SEXO Y JURISDICCION	TOTALES			VARONES			MUJERES		
	Total General	Menores de 14 años	De 14 a 21	Total	Menores de 14 años	De 14 a 21	Total	Menores de 14 años	De 14 a 21
Totales	**1.073**	**174**	**899**	**517**	**84**	**433**	**556**	**90**	**466**
Atreuco	52	14	38	27	6	21	25	8	17
Caleu-Caleu . . .	3	1	2	1	—	1	2	1	1
Capital	420	55	365	194	26	168	226	29	197
Catriló	20	3	17	11	2	9	9	1	8
Conhello	46	8	38	21	4	17	25	4	21
Cura-Có	1	—	1	—	—	—	1	—	1
Chalileo	1	—	1	1	—	1	—	—	—
Chapaleufú . . .	68	13	55	28	4	24	40	9	31
Chical-Có	—	—	—	—	—	—	—	—	—
Guatraché	32	5	27	23	3	20	9	2	7
Hucal	41	5	36	28	4	24	13	1	12
Leventué	21	5	16	10	5	5	11	—	11
Lihuel-Calel . . .	—	—	—	—	—	—	—	—	—
L. Mahuida . . .	—	—	—	—	—	—	—	—	—
Maracó	56	9	47	30	4	26	26	5	21
Puelen	—	—	—	—	—	—	—	—	—
Q. Quemú	65	14	51	26	6	20	39	8	31
Rancul	42	7	35	18	1	17	24	6	18
Realicó	77	16	61	38	10	28	39	6	33
Toay	54	7	47	23	4	19	31	3	28
Trenel	21	4	17	13	3	10	8	1	7
Utracán	53	8	45	25	2	23	28	6	22

CUADRO XVIII

ENSEÑANZA UNIVERSITARIA

Población de 14 a 21 años inclusive, que recibe enseñanza universitaria, clasificada por sexo y jurisdicciones en que vive

SEXO Y JURISDICCION	TOTAL	VARONES	MUJERES
Totales	51	41	10
Atreuco	6	4	2
Caleu-Caleu	—	—	—
Capital	17	12	5
Catriló	—	—	—
Conhello	2	—	2
Cura-Có	—	—	—
Chalileo	—	—	—
Chapaleufú	3	3	—
Chical-Có	—	—	—
Guatraché	2	2	—
Hucal	4	4	—
Leventué	2	1	1
Lihuel-Calel	—	—	—
Limay-Mahuida	—	—	—
Maracó	2	2	—
Puelen	—	—	—
Quemú-Quemú	1	1	—
Rancul	2	2	—
Realicó	4	4	—
Toay	3	3	—
Trenel	2	2	—
Utracán	1	1	—

CUADRO XIX (a)

Población de 6 a 13 años inclusive que recibe enseñanza especializada, clasificada por sexo, grupos de edades, tipo de enseñanza y jurisdicciones

SEXO Y JURISDICCION	TIPO DE ENSEÑANZA						
	TOTAL	Agropecuaria	Artesanado	Comercial	Artística	Industrias del hogar	Idiomas
Totales	466	—	47	25	308	47	39
Atreuco	26	—	—	—	12	3	11
Caleu-Caleu	—	—	—	—	—	—	—
Capital	119	—	1	5	96	8	9
Catriló	18	—	3	—	11	3	1
Conhello	40	—	4	5	24	5	2
Cura-Co	—	—	—	—	—	—	—
Chalileo	1	—	—	1	—	—	—
Chapaleufú	16	—	2	—	13	1	—
Chical-Co	—	—	—	—	—	—	—
Guatraché	13	—	—	—	9	—	4
Hucal	16	—	3	—	8	—	5
Leventué	3	—	1	—	1	—	1
Lihuel-Calel	1	—	1	—	—	—	—
Limay-Mahuida	—	—	—	—	—	—	—
Maraco	87	—	11	9	53	10	4
Puelen	—	—	—	—	—	—	—
Quemú-Quemú	39	—	4	2	27	5	1
Rancul	14	—	2	1	10	1	—
Realicó	40	—	3	2	31	4	—
Toay	10	—	10	—	—	—	—
Trenel	10	—	2	—	1	6	1
Utracán	13	—	—	—	12	1	—
Varones	182	—	34	14	102	3	29
Atreuco	10	—	—	—	4	—	6
Caleu-Caleu	—	—	—	—	—	—	—
Capital	44	—	1	4	33	—	6
Catriló	6	—	2	—	3	—	1
Conhello	13	—	4	2	5	—	2
Cura-Co	—	—	—	—	—	—	—
Chalileo	1	—	—	1	—	—	—
Chapaleufú	8	—	1	—	7	—	—
Chical-Co	—	—	—	—	—	—	—
Guatraché	11	—	—	—	7	—	4
Hucal	15	—	3	—	7	—	5
Leventué	2	—	1	—	1	—	—
Lihuel-Calel	1	—	1	—	—	—	—
Limay Mahuida	—	—	—	—	—	—	—
Maraco	30	—	9	6	11	1	3
Puelen	—	—	—	—	—	—	—
Quemú-Quemú	14	—	3	—	8	2	1
Rancul	6	—	1	—	5	—	—
Realicó	12	—	3	1	8	—	—
Toay	3	—	3	—	—	—	—
Trenel	3	—	2	—	—	—	1
Utracán	3	—	—	—	3	—	—

CUADRO XIX (a) (Cont.)

Población de 6 a 13 años inclusive que recibe enseñanza especializada, clasificada por sexo, grupos de edades, tipo de enseñanza y jurisdicciones

SEXO Y JURISDICCION	TIPO DE ENSEÑANZA						
	TOTAL	Agropecuaria	Artesanado	Comercial	Artística	Industrias del hogar	Idiomas
Mujeres	284	—	13	11	206	44	10
Atreuco	16	—	—	—	8	3	5
Caleu-Caleu	—	—	—	—	—	—	—
Capital	75	—	—	1	63	8	3
Catriló	12	—	1	—	8	3	—
Conhello	27	—	—	3	19	5	—
Cura-Co	—	—	—	—	—	—	—
Chalileo	—	—	—	—	—	—	—
Chapaleufú	8	—	1	—	6	1	—
Chical-Co	—	—	—	—	—	—	—
Guatraché	2	—	—	—	2	—	—
Hucal	1	—	—	—	1	—	—
Leventué	1	—	—	—	—	—	1
Lihuel-Calel	—	—	—	—	—	—	—
Limay-Mahuida	—	—	—	—	—	—	—
Maraco	57	—	2	3	42	9	1
Puelen	—	—	—	—	—	—	—
Quemú-Quemú	25	—	1	2	19	3	—
Rancul	8	—	1	1	5	1	—
Realicó	28	—	—	1	23	4	—
Toay	7	—	7	—	—	—	—
Trenel	7	—	—	—	1	6	—
Utracán	10	—	—	—	9	1	—
	(Cifras relativas)						
Totales	100,0	—	10,1	5,4	66,0	10,1	8,4
Varones	100,0	—	18,7	7,7	56,1	1,6	15,9
Mujeres	100,0	—	4,6	3,9	72,5	15,5	3,5

CUADRO XIX (b)

Población de 14 a 21 años inclusive que recibe enseñanza especializada, clasificada por sexo, grupos de edades, tipo de enseñanza y jurisdicciones

SEXO Y JURISDICCION	TIPO DE ENSEÑANZA						
	TOTAL	Agropecuaria	Artesanado	Comercial	Artística	Industrias del hogar	Idiomas
Totales	1.676	7	379	234	276	731	49
Atreuco	45	—	12	5	4	21	3
Caleu-Caleu	2	—	—	—	—	2	—
Capital	383	—	57	56	102	148	20
Catriló	53	—	9	8	5	30	1
Conhello	126	2	35	25	9	54	1
Cura-Co	3	—	—	—	1	2	—
Chalileo	—	—	—	—	—	—	—
Chapaleufú	73	—	14	10	8	38	3
Chical-Co	1	—	1	—	—	—	—
Guatraché	52	1	10	6	13	21	1
Hucal	55	1	10	8	9	17	10
Leventué	24	—	14	2	6	—	2
Lihuel-Calel	1	—	—	1	—	—	—
Limay-Mahuida	—	—	—	—	—	—	—
Maraco	343	—	89	61	43	146	4
Puelen	—	—	—	—	—	—	—
Quemú-Quemú	122	—	29	22	14	57	—
Rancul	62	—	13	7	18	23	1
Realicó	142	—	36	12	21	72	1
Toay	26	1	20	3	1	—	1
Trenel	74	2	17	2	8	44	1
Utracán	89	—	13	6	14	56	—
Varones	594	6	322	130	99	20	17
Atreuco	14	—	10	3	1	—	—
Caleu-Caleu	—	—	—	—	—	—	—
Capital	136	—	43	34	49	1	9
Catriló	13	—	9	3	—	—	1
Conhello	49	2	35	10	2	—	—
Cura-Co	—	—	—	—	—	—	—
Chalileo	—	—	—	—	—	—	—
Chapaleufú	21	—	14	2	4	—	1
Chical-Co	1	—	1	—	—	—	—
Guatraché	16	1	8	2	5	—	—
Hucal	23	1	9	8	2	1	2
Leventué	8	—	3	1	3	—	1
Lihuel-Calel	—	—	—	—	—	—	—
Limay-Mahuida	—	—	—	—	—	—	—
Maraco	141	—	85	35	11	9	1
Puelen	—	—	—	—	—	—	—
Quemú-Quemú	47	—	27	13	2	5	—
Rancul	24	—	13	5	4	1	1
Realicó	50	—	34	5	9	2	—
Toay	5	—	1	3	1	—	—
Trenel	22	2	17	1	1	—	1
Utracán	24	—	13	5	5	1	—

CUADRO XIX (b) (Cont.)

Población de 14 a 21 años inclusive que recibe enseñanza especializada, clasificada por sexo, grupos de edades, tipo de enseñanza y jurisdicciones

SEXO Y JURISDICCION	TIPO DE ENSEÑANZA						
	TOTAL	Agropecuaria	Artesanado	Comercial	Artística	Industrias del hogar	Idiomas
Mujeres	1.082	1	57	104	177	711	32
Atreuco	31	—	2	2	3	21	3
Caleu-Caleu	2	—	—	—	—	2	—
Capital	247	—	14	22	53	147	11
Catriló	40	—	—	5	5	30	—
Conhello	77	—	—	15	7	54	1
Cura-Co	3	—	—	—	1	2	—
Chalileo	—	—	—	—	—	—	—
Chapaleufú	52	—	—	8	4	38	2
Chical-Co	—	—	—	—	—	—	—
Guatraché	36	—	2	4	8	21	1
Hucal	32	—	1	—	7	16	8
Leventué	16	—	11	1	3	—	1
Lihuel-Calel	1	—	—	1	—	—	—
Limay-Mahuida	—	—	—	—	—	—	—
Maraco	202	—	4	26	32	137	3
Puelen	—	—	—	—	—	—	—
Quemú-Quemú	75	—	2	9	12	52	—
Rancul	38	—	—	2	14	22	—
Realicó	92	—	2	7	12	70	1
Toay	21	1	19	—	—	—	1
Trenel	52	—	—	1	7	44	—
Utracán	65	—	—	1	9	55	—
	(Cifras relativas)						
Totales	100,0	0,4	22,6	14,0	16,5	43,6	2,9
Varones	100,0	1,0	54,1	21,9	16,7	3,4	2,9
Mujeres	100,0	0,1	5,3	9,6	16,4	65,7	2,9

CUADRO XX

Población de 6 a 13 años inclusive, clasificada por sexo, grupos de edades, tipo de escuelas y de enseñanza que reciben

TIPO DE ENSEÑANZA	TOTAL	TIPO DE ESCUELA					
		OFICIAL					
		Total	Nac.	Prov.	Part.	Taller	Desc.
		Totales					
Total	466	21	16	5	364	26	55
Agropecuaria	—	—	—	—	—	—	—
Artesanado	47	9	6	3	10	22	6
Comercial	25	4	4	—	17	—	4
Artística	308	6	5	1	276	—	26
Industrias del hogar	47	—	—	—	34	3	10
Idiomas	39	2	1	1	27	1	9
		Varones					
Total	182	16	11	5	132	18	16
Agropecuaria	—	—	—	—	—	—	—
Artesanado	34	8	5	3	7	16	3
Comercial	14	1	1	—	10	—	3
Artística	102	5	4	1	93	—	4
Industrias del hogar	3	—	—	—	1	2	—
Idiomas	29	2	1	1	21	—	6
		Mujeres					
Total	284	5	5	—	232	8	39
Agropecuaria	—	—	—	—	—	—	—
Artesanado	13	1	1	—	3	6	3
Comercial	11	3	3	—	7	—	1
Artística	206	1	1	—	183	—	22
Industrias del hogar	44	—	—	—	33	1	10
Idiomas	10	—	—	—	6	1	3
		Cifras relativas (Varones)					
Total	100,0	8,8	6,1	2,7	72,5	9,9	8,8
Agropecuaria	—	—	—	—	—	—	—
Artesanado	100,0	23,5	14,7	8,8	20,6	47,1	8,8
Comercial	100,0	7,2	7,2	—	71,4	—	21,4
Artística	100,0	4,9	3,9	1,0	91,2	—	3,9
Industrias del hogar	100,0	—	—	—	33,3	66,7	—
Idiomas	100,0	6,8	3,4	3,4	72,5	—	20,7
		Cifras relativas (Mujeres)					
Total	100,0	1,8	1,8	—	81,7	2,8	13,7
Agropecuaria	—	—	—	—	—	—	—
Artesanado	100,0	7,7	7,7	—	23,1	46,1	23,1
Comercial	100,0	27,3	27,3	—	63,6	—	9,1
Artística	100,0	0,5	0,5	—	88,8	—	10,7
Industrias del hogar	100,0	—	—	—	75,0	2,3	22,7
Idiomas	100,0	—	—	—	60,0	10,0	30,0

CUADRO XX (Cont.)

Población de 14 a 21 años inclusive, clasificada por sexo, grupos de edades, tipo de escuelas y de enseñanza que reciben

TIPO DE ENSEÑANZA	TOTAL	TIPO DE ESCUELA					
		OFICIAL					
		Total	Nac.	Prov.	Part.	Taller	Desc.
		Totales					
Total	1.676	152	123	29	1.175	162	187
Agropecuaria	7	3	2	1	2	—	2
Artesanado	379	91	81	10	117	117	54
Comercial	234	26	19	7	183	4	21
Artística	276	12	8	4	240	6	18
Industrias del hogar	731	18	11	7	593	35	85
Idiomas	49	2	2	—	40	—	7
		Varones					
Total	594	126	105	21	297	124	47
Agropecuaria	6	2	2	—	2	—	2
Artesanado	322	90	80	10	93	110	29
Comercial	130	18	12	6	103	1	8
Artística	99	11	7	4	80	3	5
Industrias del hogar	20	3	2	1	7	10	—
Idiomas	17	2	2	—	12	—	3
		Mujeres					
Total	1.082	26	18	8	878	38	140
Agropecuaria	1	1	—	1	—	—	—
Artesanado	57	1	1	—	24	7	25
Comercial	104	8	7	1	80	3	3
Artística	177	1	1	—	160	3	13
Industrias del hogar	711	15	9	6	586	25	85
Idiomas	32	—	—	—	28	—	4
		Cifras relativas (Varones)					
Total	100,0	21,2	17,7	3,5	50,0	20,9	7,9
Agropecuaria	100,0	33,3	33,3	—	33,3	—	33,3
Artesanado	100,0	27,9	24,8	3,1	28,9	34,2	9,0
Comercial	100,0	13,8	9,2	4,6	79,2	0,8	6,2
Artística	100,0	11,1	7,1	4,0	80,8	3,0	5,1
Industrias del hogar	100,0	15,0	10,0	5,0	35,0	50,0	—
Idiomas	100,0	11,8	11,8	—	70,6	—	17,6
		Cifras relativas (Mujeres)					
Total	100,0	2,4	1,7	0,7	81,2	3,5	12.9
Agropecuaria	100,0	100,0	—	100,0	—	—	—
Artesanado	100,0	1,7	1,7	—	42,1	12,3	43,9
Comercial	100,0	7,7	6,7	1,0	76,9	2,9	12,5
Artística	100,0	0,6	0,6	—	90,4	1,7	7,3
Industrias del hogar	100,0	2,1	1,3	0,8	82,4	3,5	12,0
Idiomas	100,0	—	—	—	87,5	—	12,5

CUADRO XXI

Población de 14 a 21 años inclusive que recibió enseñanza especializada, clasificada por sexo, grupos de edades y jurisdicciones

SEXO Y JURISDICCION	TOTAL	TIPO DE ENSEÑANZA					
		Agropecuaria	Artesanado	Comercial	Artística	Industrias del hogar	Idiomas
Totales	1.115	8	178	164	141	603	21
Atreuco	36	—	4	5	4	21	2
Caleu-Caleu	5	—	—	—	—	4	1
Capital	70	—	18	6	4	41	1
Catriló	35	—	6	6	4	19	—
Conhello	110	1	13	21	14	61	—
Cura-Có	—	—	—	—	—	—	—
Chalileo	2	—	—	1	—	1	—
Chapaleufú	57	—	3	10	5	39	—
Chical-Có	—	—	—	—	—	—	—
Guatraché	51	1	11	5	8	26	—
Hucal	98	5	6	9	24	44	10
Leventué	19	—	14	2	3	—	—
Lihuel-Calel	1	—	1	—	—	—	—
Limay-Mahuida	—	—	—	—	—	—	—
Maracó	234	1	41	69	29	93	1
Puelen	—	—	—	—	—	—	—
Quemú-Quemú	97	—	14	9	9	64	1
Rancul	60	—	7	6	12	35	—
Realicó	158	—	13	11	24	106	4
Toay	13	—	12	1	—	—	—
Trenel	53	—	15	2	1	34	1
Utracán	16	—	—	1	—	15	—
Varones	312	8	142	97	38	10	17
Atreuco	11	—	3	5	1	—	2
Caleu-Caleu	—	—	—	—	—	—	—
Capital	22	—	16	3	2	1	—
Catriló	10	—	6	3	1	—	—
Conhello	29	1	12	10	5	1	—
Cura-Có	—	—	—	—	—	—	—
Chalileo	—	—	—	—	—	—	—
Chapaleufú	8	—	3	3	1	1	—
Chical-Có	—	—	—	—	—	—	—
Guatraché	16	1	9	3	2	1	—
Hucal	28	5	6	5	3	—	9
Leventué	6	—	3	1	2	—	—
Lihuel-Calel	1	—	1	—	—	—	—
Limay-Mahuida	—	—	—	—	—	—	—
Maracó	92	1	36	46	4	4	1
Puelen	—	—	—	—	—	—	—
Quemú-Quemú	24	—	13	6	3	1	1
Rancul	17	—	7	4	6	—	—
Realicó	30	—	12	6	8	1	3
Toay	—	—	—	—	—	—	—
Trenel	17	—	15	1	—	—	1
Utracán	1	—	—	1	—	—	—

CUADRO XXI (Cont.)

Población de 14 a 21 años inclusive que recibió enseñanza especializada, clasificada por sexo, grupos de edades y jurisdicciones

SEXO Y JURISDICCION	TOTAL	TIPO DE ENSEÑANZA					
		Agropecuaria	Artesanado	Comercial	Artística	Industrias del hogar	Idiomas
Mujeres	803	—	36	67	103	593	4
Atreuco	25	—	1	—	3	21	—
Caleu-Caleu	5	—	—	—	—	4	1
Capital	48	—	2	3	2	40	1
Catriló	25	—	—	3	3	19	—
Conhelo	81	—	1	11	9	60	—
Cura-Có	—	—	—	—	—	—	—
Chalileo	2	—	—	1	—	1	—
Chapaleufú	49	—	—	7	4	38	—
Chical-Có	—	—	—	—	—	—	—
Guatraché	35	—	2	2	6	25	—
Hucal	70	—	—	4	21	44	1
Leventué	13	—	11	1	1	—	—
Lihuel-Calel	—	—	—	—	—	—	—
Limay-Mahuida	—	—	—	—	—	—	—
Maracó	142	—	5	23	25	89	—
Puelen	—	—	—	—	—	—	—
Quemú-Quemú	73	—	1	3	6	63	—
Rancul	43	—	—	2	6	35	—
Realicó	128	—	1	5	16	105	1
Toay	13	—	12	1	—	—	—
Trenel	36	—	—	1	1	34	—
Utracán	15	—	—	—	—	15	—
		(Cifras relativas)					
Total	100,0	0,7	16,0	14,7	12,6	54,1	1,9
Varones	100,0	2,6	45,5	31,1	12,2	3,2	5,4
Mujeres	100,0	—	4,5	8,3	12,8	73,9	0,5

CUADRO XXII

El analfabetismo en la población de 14 a 21 años de edad inclusive, según sexo y jurisdicción

JURISDICCION	TOTALES			VARONES			MUJERES		
	Total censado	Analfabetos		Total censado	Analfabetos		Total censado	Analfabetos	
		Nº	o/o		Nº	o/o		Nº	o/o
Totales	26.735	2.029	7,6	13.570	1.209	8,9	13.165	820	6,2
Atreuco	1.338	90	6,7	673	52	7,7	665	38	5,7
Caleu-Caleu . . .	313	36	11,5	165	22	13,3	148	14	9,5
Capital	2.905	74	2,5	1.384	42	3,0	1.521	32	2,1
Catriló	849	15	1,8	437	8	1,8	412	7	1,7
Conhello	2.781	259	9,3	1.471	167	11,4	1.310	92	7,0
Cura-Có	192	106	55,2	103	62	60,2	89	44	49,4
Chalileo	301	136	45,2	146	69	47,3	155	67	43,2
Chapaleufú . . .	1.372	36	2,6	665	24	3,6	707	12	1,7
Chical-Có	139	80	57,6	81	47	58,0	58	33	56,9
Guatraché	1.548	105	6,8	793	61	7,7	755	44	5,8
Hucal	1.706	122	7,2	831	62	7,5	875	60	6,9
Leventué	1.173	175	14,9	606	100	16,5	567	75	13,2
Lihuel-Calel . .	165	23	13,9	86	17	19,8	79	6	7,6
Limay-Mahuida .	238	137	57,6	128	81	63,3	110	56	50,9
Maracó	2.390	58	2,4	1.179	39	3,3	1 211	19	1,6
Puelen	164	56	34,1	93	35	37,6	71	21	29,6
Quemú-Quemú . .	1.633	33	2,0	826	22	2,7	807	11	1,4
Rancul	1.780	193	10,8	913	121	13,3	867	72	8,3
Realicó	2.069	53	2,6	1.055	36	3,4	1.014	17	1,7
Toay	842	69	8,2	460	41	8,9	382	28	7,3
Trenel	1.390	31	2,2	717	20	2,8	673	11	1,6
Utracán	1.447	142	9,8	758	81	10,7	689	61	8,9

CUADRO XXIII

El analfabetismo en la población de 14 a 21 años inclusive, según sexo, origen y zonas

SEXO Y ORIGEN	TOTALES			ZONA URBANA		
	Total censado	Analfabetos		Total censado	Analfabetos	
		Nº	o/o		Nº	o/o
Totales	26.735	2.029	7,6	7.210	239	3,3
Argentinos	26.457	2.026	7,7	7.093	238	3,4
Extranjeros	278	3	1,1	117	1	0,9
Origen desconocido	—	—	—	—	—	—
Varones	13.570	1.209	8,9	3.420	131	3,8
Argentinos	13.433	1.207	9,0	3.371	131	3,9
Extranjeros	137	2	1,5	49	—	—
Origen desconocido	—	—	—	—	—	—
Mujeres	13.165	820	6,2	3.790	108	2,8
Argentinas	13.024	819	6,3	3.722	107	2,9
Extranjeras	141	1	0,7	68	1	1,5
Origen desconocido	—	—	—	—	—	—
	ZONA CUASI-URBANA			ZONA RURAL		
Totales	5.047	212	4,2	14.478	1.578	10,9
Argentinos	4.980	211	4,2	14.384	1.577	11,0
Extranjeros	67	1	1,5	94	1	1,1
Origen desconocido	—	—	—	—	—	—
Varones	2.480	130	5,2	7.670	948	12,4
Argentinos	2.441	129	5,3	7.621	947	12,4
Extranjeros	39	1	2,6	49	1	2,0
Origen desconocido	—	—	—	—	—	—
Mujeres	2.567	82	3,2	6.808	630	9,3
Argentinas	2.539	82	3,2	6.763	630	9,3
Extranjeras	28	—	—	45	—	—
Origen desconocido	—	—	—	—	—	—

CUADRO XXIV

El analfabetismo en la población de 14 a 21 años, según sexo y grupos de edades

GRUPOS DE EDADES	TOTALES			VARONES			MUJERES		
	Total censado	Analfabetos		Total censado	Analfabetos		Total censado	Analfabetos	
		Nº	o/o		Nº	o/o		Nº	o/o
Totales	26.735	2.029	7,6	13.570	1.209	8,9	13.165	820	6,2
14 años	3.870	291	7,5	1.975	177	9,0	1.895	114	6,0
15 a 19 años . .	17.993	1.367	7,6	9.125	816	8,9	8.868	551	6,2
20 y 21 años . .	4.872	371	7,6	2.470	216	8,7	2.402	155	6,5

CUADRO XXV

El analfabetismo en los padres censados, según sexo y jurisdicción

JURISDICCIONES	TOTALES			PADRES			MADRES		
	Total censado	Analfabetos		Total censado	Analfabetos		Total censado	Analfabetos	
		Nº	o/o		Nº	o/o		Nº	o/o
Totales	45.945	7.291	15,9	22.132	2.789	12,6	23.813	4.502	18,9
Atreuco	2 179	310	14,2	1.052	120	11,4	1.127	190	16,9
Caleu-Caleu . . .	524	78	14,9	260	32	12,3	264	46	17,4
Capital	4.957	581	11,7	2.357	201	8,5	2.600	380	14,6
Catriló	1.524	185	12,1	738	82	11,1	786	103	13,1
Conhello	4.268	777	18,2	2.091	309	14,8	2.177	468	21,5
Cura-Có	343	156	45,5	158	61	38,6	185	95	51,4
Chalileo	523	235	44,9	243	93	38,3	280	142	50,7
Chapaleufú . . .	2.575	258	10,0	1.242	94	7,6	1.333	164	12,3
Chical-Có	233	128	54,9	112	58	51,8	121	70	57,9
Guatraché	2.532	497	19,6	1.246	176	14,1	1.286	321	25,0
Hucal	3.183	513	16,1	1.549	192	12,4	1.634	321	19,6
Leventué	2.088	597	28,6	954	252	26,4	1.134	345	30,4
Lihuel-Calel . . .	204	20	9,8	95	9	9,5	109	11	10,1
L. Mahuida . . .	389	213	54,8	173	77	44,5	216	136	63,0
Maracó	4.477	455	10,2	2.155	159	7,4	2.322	296	12,7
Puelen	296	143	48,3	136	57	41,9	160	86	53,8
Quemú-Quemú . .	2.855	353	12,4	1.394	124	8,9	1 461	229	15,7
Rancul	3.113	543	17,4	1.501	238	15,9	1.612	305	18,9
Realicó	3.594	320	8,9	1.739	112	6,4	1.855	208	11,2
Toay	1.397	268	19,2	678	102	15,0	719	166	23,1
Trenel	2.285	170	7,4	1.116	57	5,1	1.169	113	9,7
Utracán	2.406	491	20,4	1.143	184	16,1	1.263	307	24,3

CUADRO XXVI

El analfabetismo en los padres censados, según sexo y grupos de edades

GRUPOS DE EDADES	TOTALES			PADRES			MADRES		
	Total censado	Analfabetos		Total censado	Analfabetos		Total censado	Analfabetos	
		Nº	o/o		Nº	o/o		Nº	o/o
Totales	45.945	7.291	15,9	22.132	2.789	12,6	23.813	4.502	18,9
Menos de 22 añ.	791	102	12,9	36	4	11,1	755	98	13,0
22 a 49 años .	34.531	4.827	14,0	15 305	1.652	10,8	19.226	3.175	16,5
50 y más	10.229	2.273	22,2	6.686	1.113	16,6	3.543	1.160	32,7
Edad descon. . .	394	89	22,6	105	20	19,0	289	69	23,9

CUADRO XXVII

El analfabetismo en los padres censados según sexo, origen y zonas

SEXO Y ORIGEN	TOTALES			ZONA URBANA		
	Total censado	Analfabetos		Total opesuɔɔ	Analfabetos	
		Nº	o/o		Nº	o/o
Totales	45.945	7.291	15,9	13.512	1.791	13,3
Argentinos	31.528	5 226	16,6	9.394	1.241	13,2
Extranjeros	14.389	2.057	14,3	4.111	548	13,3
Origen desconocido	28	8	28,6	7	2	28,6
Varones	22.132	2.789	12,6	6.407	606	9,5
Argentinos	13.312	1.908	14,3	3.849	383	10,0
Extranjeros	8.810	877	10,0	2.553	222	8,7
Origen desconocido	10	4	40,0	5	1	20,0
Mujeres	23.813	4.502	18,9	7.105	1.185	16,7
Argentinas	18.216	3.318	18,2	5.545	858	15,5
Extranjeras	5.579	1.180	21,2	1.558	326	20,9
Origen desconocido	18	4	22,2	2	1	50,0
	ZONA CUASI-URBANA			ZONA RURAL		
Totales	9.150	1.240	13,6	23.283	4.260	18,3
Argentinos	6.263	863	13,8	15.871	3.122	19,7
Extranjeros	2.887	377	13,1	7.391	1.132	15,3
Origen desconocido	—	—	—	21	6	28,6
Varones	4.379	494	11,3	11.346	1.689	14,9
Argentinos	2.613	330	12,6	6.850	1.195	17,4
Extranjeros	1.766	164	9,3	4.491	491	10,9
Origen desconocido	—	—	—	5	3	60,0
Mujeres	4.771	746	15,6	11.937	2.571	21,5
Argentinas	3.650	533	14,6	9.021	1.927	21,4
Extranjeras	1.121	213	19,0	2.900	641	22,1
Origen desconocido	—	—	—	16	3	18,8

CUADRO XXVIII

Población ocupada menor de 22 años, clasificada por grupos de edades y jurisdicciones

JURISDICCION	TOTALES			VARONES			MUJERES		
	Total censado	Trabajan		Total censado	Trabajan		Total censado	Trabajan	
		Nº	o/o		Nº	o/o		Nº	o/o
				De 6 a 13 años					
Totales	31.576	1.107	3,5	16.145	770	4,8	15.431	337	2,2
Atreuco	1.576	47	3,0	805	21	2,6	769	26	3,4
Caleu-Caleu	398	3	0,8	201	3	1,5	197	—	—
Capital	3.147	117	3,7	1.580	88	5,6	1.567	29	1,9
Catriló	959	35	3,6	498	25	5,0	461	10	2,2
Conhello	3.136	148	4,7	1.623	105	6,5	1.513	43	2,8
Cura-Có	330	11	3,3	172	10	5,8	158	1	0,6
Chalileo	488	43	8,8	249	28	11,2	239	15	6,3
Chapaleufú	1.650	34	2,1	827	21	2,5	823	13	1,6
Chical-Có	227	29	12,8	119	28	2,4	108	1	0,9
Guatraché	2.102	40	1,9	1.082	26	2,4	1.020	14	1,4
Hucal	2.271	34	1,5	1.147	21	1,8	1.124	13	1,2
Leventué	1.775	68	3,8	931	49	5,3	844	19	2,3
Lihuel-Calel	186	6	3,2	95	6	6,3	91	—	—
Limay-Mahuida	385	33	8,6	201	30	14,9	184	3	1,6
Maracó	2.385	88	3,7	1.235	62	5,0	1.150	26	2,3
Puelen	294	9	3,1	136	6	4,4	158	3	1,9
Quemú-Quemú	1.815	83	4,6	907	50	5,5	908	33	3,6
Rancul	2.164	92	4,3	1.086	58	5,3	1.078	34	3,2
Realicó	1.914	69	3,6	999	45	4,5	915	24	2,6
Toay	1.099	9	0,8	571	6	1,1	528	3	0,6
Trenel	1.333	63	4,7	710	49	6,9	623	14	2,2
Utracán	1.944	46	2,4	971	33	3,4	873	13	1,3
				De 14 a 21 años					
Totales	26.735	11.173	41,8	13.570	8.175	60,2	13.165	2.998	22,8
Atreuco	1.338	522	39,0	673	387	57,5	665	135	20,3
Caleu-Caleu	313	113	36,1	165	91	55,2	148	22	14,9
Capital	2.905	1.159	39,9	1.384	778	56,2	1.521	381	25,0
Catriló	849	409	48,2	437	310	70,9	412	99	24,0
Conhello	2.781	1.274	45,8	1.471	1.003	68,2	1.310	271	20,7
Cura-Co	192	62	32,3	103	54	52,4	89	8	9,0
Chalileo	301	122	40,5	146	79	54,1	155	43	27,7
Chapaleufú	1.372	573	41,8	665	370	55,6	707	203	28,7
Chical-Co	139	61	43,9	81	57	70,4	58	4	6,9
Guatraché	1.548	611	39,5	793	445	56,1	755	166	22,0
Hucal	1.706	629	36,9	831	475	57,2	875	154	17,6
Leventué	1.173	521	44,4	606	385	63,5	567	136	24,0
Lihuel-Calel	165	49	29,7	86	42	48,8	79	7	8,9
Limay-Mahuída	238	92	38,7	128	74	57,8	110	18	16,4
Maraco	2.390	980	41,0	1.179	682	57,8	1.211	298	24,6
Puelen	164	50	30,5	93	43	46,2	71	7	9,9
Quemú-Quemú	1.633	649	39,7	826	483	58,5	807	166	20,6
Rancul	1.780	734	41,2	913	513	56,2	867	221	25,5
Realicó	2.069	944	45,6	1.055	688	65,2	1.014	256	25,2
Toay	842	296	35,2	460	229	49,8	382	67	17,5
Trenel	1.390	630	45,3	717	482	67,2	673	148	22,0
Utracán	1.447	693	47,9	758	505	66,6	689	188	27,3

CUADRO XXIX

Población ocupada de 6 a 21 años inclusive, clasificada por sexo grupos de edades y actividades

ACTIVIDADES Y GRUPOS DE EDADES	TOTALES		VARONES		MUJERES	
	Número	o/o	Número	o/o	Número	o/o
De 6 a 13 años						
Total	1.107	100,0	770	100,0	337	100,0
Agricultura y Ganadería	458	41,4	420	54,5	38	11,3
Comercio	121	10,9	119	15,5	2	0,6
Industria	122	11,0	111	14,4	11	3,3
Administración Pública	11	1,0	11	1,4	—	—
Profesión Liberal	12	1,1	12	1,6	—	—
Varias	383	34,6	97	12,6	286	84,8
De 14 a 21 años inclusive						
Total	11.173	100,0	8.175	100,0	2.998	100,0
Agricultura y Ganadería	4.771	42,7	4.593	56,2	178	5,9
Comercio	1.816	16,3	1.624	19,9	192	6,4
Industria	1.311	11,7	1.234	15,1	77	2,6
Administración Pública	258	2,3	221	2,7	37	1,2
Profesión Liberal	148	1,3	92	1,1	56	1,9
Varias	2.869	25,7	411	5,0	2.458	82,0

CUADRO XXX

Padres ocupados, según tipo de actividad y jurisdicciones

JURISDICCION	TOTAL	TIPO DE ACTIVIDAD						
		Agric. y Ganad.	Comercio	Industria	Adminis. Pública	Profesión Liberal	Varias	Descon.
Totales	21.662	11.930	4.076	2.715	1.417	480	898	146
Atreuco	1.030	611	146	165	55	10	40	3
Caleu-Caleu	258	193	24	29	9	2	1	—
Capital	2.258	766	439	345	532	82	80	14
Cuatriló	718	426	158	64	44	9	10	7
Conhello	2.074	1.168	333	347	70	16	124	16
Cura-Co	156	145	2	1	4	—	4	—
Chalileo	242	215	11	4	9	—	3	—
Chapaleufú	1.220	708	226	142	71	22	40	11
Chical-Có	112	103	8	1	—	—	—	—
Guatraché	1.214	832	175	74	47	13	69	4
Hucal	1.515	842	248	195	58	40	125	7
Laventué	923	476	135	209	45	13	39	6
Lihuel-Calel	94	86	—	2	4	—	2	—
Limay-Mahuida	173	158	5	—	5	—	4	1
Maraco	2.096	723	791	292	145	56	70	19
Puelen	136	111	5	2	12	3	1	2
Quemú-Quemú	1.365	861	227	131	48	42	49	7
Rancul	1.482	724	268	330	55	40	62	3
Realicó	1.702	949	411	135	63	71	60	13
Toay	661	438	86	62	26	13	28	8
Trenel	1.108	740	183	79	37	21	45	3
Utracán	1.125	655	195	106	78	27	42	22
		(Cifras relativas)						
Total	100,0	55,2	18,8	12,5	6,5	2,2	4,1	0,7

CUADRO XXXI

Padres censados, clasificados según ocupación, por tipo de actividades y grupos de edades

TIPOS DE ACTIVIDAD	TOTAL	GRUPOS DE EDADES						
		De 22 años	22 a 29 años	30 a 39 años	40 a 49 años	50 a 59 años	60 y más años	Edad desconoc.
Total general	22.132	36	2.042	6.629	6.634	4.791	1.895	105
Ocupados	21.662	36	2.027	6.574	6.564	4.640	1.719	102
Agricultura y Ganadería	11.930	15	974	3.382	3.545	2.784	1.176	54
Comercio	4.076	9	388	1.338	1.306	816	205	14
Industria	2.715	4	332	868	789	540	172	10
Administración Pública	1.417	2	169	507	479	215	41	4
Profesión Liberal	480	1	40	181	160	72	24	2
Varias	898	2	103	256	263	191	81	2
Desconocida	146	3	21	42	22	22	20	16
Sin ocupación	470	—	15	55	70	151	176	3

CUADRO XXXII

Padres censados, clasificados según ocupación, tipo de actividad y categorías profesionales

OCUPACION Y CATEGORIAS PROFESIONALES	TOTAL	TIPO DE ACTIVIDAD						
		Agric. y Ganad.	Comercio	Industria	Adminis. Pública	Profesión Liberal	Varios	Descon.
Total general	22.132	—	—	—	—	—	—	—
Ocupados	21.662	11.930	4.076	2.715	1.417	480	898	146
Propietario	5.442	2.724	2.136	582	—	—	—	—
Profesión Liberal (1)	236	—	—	—	—	236	—	—
Direc., Jefe o Administ.	307	95	63	18	131	—	—	—
Arredantario	4.790	4.790	—	—	—	—	—	—
Capataz	305	220	—	85	—	—	—	—
Domador o cazador	67	67	—	—	—	—	—	—
Técnico	79	—	—	—	—	79	—	—
Viajante	174	—	174	—	—	—	—	—
Sub-oficial (2)	68	—	—	—	68	—	—	—
Empleado	2.218	157	976	230	774	81	—	—
Agente de Policía	199	—	—	—	199	—	—	—
Obreros (3)	1.006	—	239	681	86	—	—	—
Peón (4)	6.310	3.877	236	1.119	159	84	835	—
Servicio doméstico	41	—	—	—	—	—	41	—
Repartidor	88	—	88	—	—	—	—	—
Vendedor ambulante	186	—	164	—	—	—	22	—
Desconocido	146	—	—	—	—	—	—	146
Sin ocupación	470	—	—	—	—	—	—	—
Rentista	82	—	—	—	—	—	—	—
Jubilado	100	—	—	—	—	—	—	—
Desocupado	175	—	—	—	—	—	—	—
Incapacitado	113	—	—	—	—	—	—	—

(1) Médico, abogado, contador, religioso, etc.
(2) Militar o policial.
(3) Calificado o semi-calificado.
(4) Incluye changadores, cuidadores de coches, aprendices y ordenanzas.

CUADRO XXXIII

HACINAMIENTO COLECTIVO

Número de casos de familias que conviven con otras en una misma casa, clasificados por zonas y jurisdicciones

ZONAS Y JURISDICCION	CONVIVENCIA SIN HACINAMIENTO			CONVIVENCIA CON HACINAMIENTO			
	TOTAL	De 2 familias por casa	De 3 familias por casa	TOTAL	De 4 a 6 familias por casa	De 7 a 10 familias por casa	De 11 y más fam. por casa
Totales	2.706	2.322	384	156	132	22	2
Urbana	990	822	168	85	76	9	—
Cuasi-urbana	596	504	92	26	24	2	—
Rural	1.120	996	124	45	32	11	2
Totales	2.706	2.322	384	156	132	22	2
Atreuco	108	102	6	9	6	1	2
Caleu-Caleu	13	12	1	—	—	—	—
Capital	389	333	56	23	18	5	—
Catriló	91	76	15	2	2	—	—
Conhello	188	167	21	11	11	—	—
Cura-Có	21	16	5	—	—	—	—
Chalileo	17	13	4	2	1	1	—
Chapaleufú	126	109	17	3	3	—	—
Chical-Có	11	11	—	—	—	—	—
Guatraché	123	111	12	4	3	1	—
Hucal	216	171	45	25	24	1	—
Leventué	152	122	30	2	1	1	—
Lihuel-Calel	7	5	2	—	—	—	—
Limay-Mahuida	24	20	4	—	—	—	—
Maracó	301	250	51	29	27	2	—
Puelen	21	21	—	—	—	—	—
Quemú-Quemú	141	126	15	3	3	—	—
Rancul	185	163	22	7	3	4	—
Realicó	241	210	31	19	18	1	—
Toay	54	50	4	6	4	2	—
Trenel	142	117	25	8	6	2	—
Utracán	135	117	18	3	2	1	—

CUADRO XXXIV

HACINAMIENTO COLECTIVO

Número de familias que conviven con otras en la misma casa y número de las afectadas por el hacinamiento colectivo, clasificadas por zonas y jurisdicciones

ZONAS Y JURISDICCION	Nº total de fam. censadas	NUMERO DE FAMILIAS AFECTADAS POR EL HACINAMIENTO COLECTIVO					Número total de familias que conviven con otras en una misma casa	
		TOTAL		En casos de 4 a 6 familias por casa	En casos de 7 a 10 familias por casa	En casos de 11 o más familias por casa		
		Número	o/o				Número	o/o
Totales	24.913	798	3,2	590	182	26	6.594	26,5
Urbana	7.409	420	5,7	346	74	—	2.568	34,7
Cuasi-urbana	4.970	120	2,4	105	15	—	1.404	28,2
Rural	12.534	258	2,1	139	93	26	2.622	20,9
Totales	24.913	798	3,2	590	182	26	6.594	26,5
Atreuco	1.174	63	5,4	27	10	26	285	24,3
Caleu-Caleu	279	—	—	—	—	—	27	9,7
Capital	2.702	124	4,6	82	42	—	958	35,5
Catriló	822	9	1,1	9	—	—	206	25,1
Conhello	2.299	49	2,1	49	—	—	446	19,4
Cura-Có	198	—	—	—	—	—	47	23,7
Chalileo	300	13	4,3	4	9	—	51	17,0
Chapaleufú	1.393	13	0,9	13	—	—	282	20,2
Chical-Có	129	—	—	—	—	—	22	17,1
Guatraché	1.352	23	1,7	14	9	—	281	20,8
Hucal	1.694	125	7,4	115	10	—	602	35,5
Leventué	1.179	13	1,1	6	7	—	347	29,4
Lihuel-Calel	116	—	—	—	—	—	16	13,8
Limay-Mahuida	232	—	—	—	—	—	52	22,4
Maracó	2.411	131	5,4	117	14	—	784	32,5
Puelen	172	—	—	—	—	—	42	24,4
Quemú-Quemú	1.530	14	0,9	14	—	—	311	20,3
Rancul	1.683	46	2,7	12	34	—	438	26,0
Realicó	1.931	84	4,4	74	10	—	597	30,9
Toay	762	35	4,6	20	15	—	147	19,3
Trenel	1.208	40	3,3	26	14	—	349	28,9
Utracán	1.347	16	1,2	8	8	—	304	22,6

CUADRO XXV

HACINAMIENTO INDIVIDUAL

Familias cuyos miembros duermen todos en una pieza, clasificadas por zonas y jurisdicciones

ZONAS Y JURISDICCION	Total de familias censadas	NUMEROS DE CASOS EN QUE CONVIVEN				
		Total		4 y 5	6 a 8	9 y más
		Número	o/o	PERSONAS		
Totales	24.913	7.232	29,0	4.413	2.283	536
Urbana	7.409	1.855	25,0	1.180	558	117
Cuasi-urbana	4.970	1.425	28,7	937	396	92
Rural	12.534	3 952	31,5	2.296	1.329	327
Totales	24.913	7.232	29,0	4.413	2.283	536
Atreuco	1.174	329	28,0	220	90	19
Caleu-Caleu	279	107	38,4	61	38	8
Capital	2.702	664	24,6	429	188	47
Catriló	822	209	25,4	140	57	12
Conhello	2.299	696	30,3	412	234	50
Cura-Có	198	120	60,6	46	52	22
Chalileo	300	160	53,3	69	64	27
Chapaleufú	1.393	363	26,1	249	94	20
Chical-Có	129	69	53,5	41	22	6
Guatraché	1.352	349	25,8	197	123	29
Hucal	1.694	564	33,3	333	181	50
Leventué	1.179	529	44,9	260	218	51
Lihuel-Calel	116	30	25,9	17	7	6
Limay-Mahuida	232	144	62,1	54	66	24
Maracó	2.411	431	17,9	293	127	11
Puelen	172	86	50,0	42	33	11
Quemú-Quemú	1.530	348	22,7	242	85	21
Rancul	1.683	595	35,4	344	206	45
Realicó	1.931	456	23,6	346	92	18
Toay	762	281	36,9	155	109	17
Trenel	1.208	247	20,4	192	50	5
Utracán	1.347	455	33,8	271	147	37

GOBERNACIÓN DE LOS ANDES

GOBERNACION DE LOS ANDES (*)

I

INFORMACION DEMOGRAFICA

1. — *Su situación geográfica, superficie, población total censada y densidad.* — La ex-gobernación de Los Andes estaba situada en la Puna de Atacama, es decir en plena cordillera y en una zona muy elevada sobre el nivel del mar. Su posición geográfica se determinaba entre los 23º y los 26º 58' de latitud sur y entre los 66º 13' y los 68º 37' de longitud al oeste de Greenwich.

La superficie total del territorio era de 62.642 km² y sus límites eran, al norte Jujuy; al este Salta, Jujuy y Catamarca; al sur Catamarca; y al oeste la República de Chile. Como se ha visto, la gobernación de los Andes estaba dividida en cuatro departamentos. Su capital era San Antonio de los Cobres.

La población total censada, es decir la suma del grupo de menores de 22 años más el de sus padres (de 22 ó más años de edad) alcanzó a 3.369 personas. La densidad de la población censada para todo el territorio fué, pues, de 0,05 personas por km².

En el cuadro I se detalla la nómina de los departamentos que integran el territorio, la superficie de los mismos, la población total censada en cada uno de ellos y la correspondiente densidad por km².

2. — *La población menor de 22 años de edad.* — La población menor de 22 años de edad alcanzaba a 2.176 personas en abril de 1943. En el cuadro II se puede ver el total que de este grupo corresponde a cada departamento.

En 1914, el Tercer Censo Nacional dió 1.341 personas menores de 22 años. El crecimiento absoluto entre 1914 y 1943 ha sido de 835 personas, lo que representa un aumento relativo de un 62,2 por ciento del total anotado en 1914.

(*) Con posterioridad al levantamiento del Censo, por Decreto Nº 9375, de 21 de setiembre de 1943, el Gobierno Nacional dispuso que el territorio que comprendía hasta entonces la Gobernación de Los Andes fuera dividido e incorporado a las provincias con él limítrofes, es decir, Jujuy, Salta y Catamarca.

Los cuatro departamentos que integraban ese territorio fueron adjudicados de la siguiente forma: San Antonio de los Cobres y Pastos Grandes, a la provincia de Salta; Susques a la de Jujuy; y Antofagasta de la Sierra, a la de Catamarca.

De las 2.176 personas que integraban el grupo de menores de 22 años, 1.136 eran varones y 1.040 eran mujeres, lo que da una tasa de masculinidad de 109,2 para el total del grupo. La masculinidad en el grupo de hasta 4 años fué de 105,3, pues se censaron 338 varones y 321 mujeres y en el grupo de jóvenes de 15 a 21 años de edad, en el cual se censaron 254 varones y 232 mujeres, la tasa es de 109,5 varones por cada 100 mujeres censadas.

En el cuadro II se detallan los resultados de la clasificación de la población menor de 22 años por sexo, origen, grupo de edades y jurisdicciones.

Desde el punto de vista del origen de la población comprendida en este grupo de edades, la casi totalidad de ella es argentina, pues los nacidos en el país suman 2.111, es decir el 97,0 por ciento, mientras que los extranjeros eran 41, ó sea el 1,9 por ciento. De 24 censados se desconoce el origen.

En el cuadro III se da la distribución porcentual de argentinos y extranjeros de cada departamento, pudiendo notarse que la más alta proporción de argentinos corresponde al departamento de Susques, con el 98,9 por ciento, y la menor al de Pastos Grandes, con un 93,4 por ciento de nacidos en el país. En esta última jurisdicción se hallaba la mayor proporción de extranjeros, que representaban el 6,6 por ciento del total.

En el cuadro IV se registra la población menor de 22 años de todo el territorio de Los Andes, clasificada por edades, sexo y origen.

3. — *Los padres censados.* — El total de padres que fueron censados, es decir, de aquellos que tenían hijos o pupilos menores de 22 años de edad, alcanzó a 1.239, de los cuales 541 eran varones y 698 eran mujeres, como puede verse en el cuadro V. La relación entre uno y otro sexo era, pues, de 77,5 padres por cada 100 madres censadas. Esta relación está por debajo de la media para todo el país, que es de 92,2.

El departamento en que la relación está más equilibrada es el de Pastos Grandes, con 93,9 padres por cada 100 madres censadas; en cambio, Antofagasta arroja la tasa más baja, con 63,6, es decir, que es el departamento que da más alta proporción de hogares que están al solo cargo de la madre.

Puede verse en el cuadro VI la relación entre el número de padres y de madres censados en cada departamento.

La clasificación de los padres censados de acuerdo a las edades da, para el grupo de los que eran menores de 22 años, 5 varones y 41 mujeres. En el grupo de padres de 22 a 29 años de edad se censaron 100 varones y 181 mujeres y en el de 30 a 39 años de edad 183 varones y 248 mujeres. Entre los de 60 a 69 años, los primeros llegaban a 29, siendo las mujeres sólo 16. Se registraron también 7 padres y 1 madre mayores de 70 años.

La distribución de los padres según su origen da, en el territorio de Los Andes una mayoría apreciable para los argentinos, aunque no en la proporción que se registra entre los menores de 22 años de edad.

Así, sobre 1.239 padres censados, 1.134 eran argentinos —el 91,5 por ciento del total—; 100 eran extranjeros —el 8,1 por ciento— y de 5 se desconocía el origen. Como puede verse en el cuadro VII, la jurisdicción que arroja mayor proporción de padres argentinos es Susques, con 98,2 por ciento. El departamento de Pastos Grandes, por el contra-

rio, es aquel en que los argentinos dan menor proporción, pues representaban un 78,9 por ciento del total.

Entre los padres varones la proporción de extranjeros es mayor que entre las mujeres, pues en aquéllos es de un 9,2 por ciento del total para todo el territorio, con un máximo de un 19,3 por ciento en Pastos Grandes, mientras que para las últimas es de 7,2 por ciento en el total del territorio, con un máximo de 22,7 en ese mismo departamento.

Como puede verse en el cuadro VIII, entre los padres menores de 22 años, los argentinos nativos representan el 97,8 por ciento del total y los extranjeros el 2,2. En los padres con edades entre 22 y 29, los argentinos representan el 90,8 por ciento y entre los de 30 a 39 años de edad el 91,9 por ciento del total.

4. — *Población rural y urbana.* — En el ex-territorio de Los Andes, la mayor parte de los habitantes se hallan radicados en las zonas rurales, no registrándose población urbana. La clasificación de la población en cuasi-urbana y rural da los siguientes resultados para todo el territorio: 604 personas menores de 22 años y 351 padres vivían en las zonas cuasi-urbanas, es decir en pueblos de 500 ó más habitantes y menos de 2.000; y 1.572 menores de 22 años y 888 padres en las rurales.

Se produce la siguiente distribución proporcional de la población, de acuerdo al lugar de su residencia: en las zonas cuasi-urbanas el 27,8 por ciento de los menores de 22 años y el 28,3 por ciento de los padres censados; y en las rurales el 72,2 por ciento de los menores de 22 años y el 71,7 por ciento de los padres.

La población de la zona cuasi-urbana correspondió al departamento de San Antonio de los Cobres, en el que se halla la población de ese mismo nombre y que fuera la capital del territorio, dentro de cuyos límites se censaron el 72,7 por ciento de los menores de 22 años y el 64,8 por ciento de los padres del departamento.

El cuadro IX muestra la población censada, clasificada por sexo, zona en que vive y jurisdicción.

II

INSTRUCCION

1. — *Instrucción primaria. Concurrencia a la escuela.* — El análisis de la concurrencia a la escuela de los niños en edad escolar en el territorio de Los Andes y la comparación de estos datos con los otros censos anteriores, da los siguientes resultados. Al levantarse el Tercer Censo General en el año 1914, de la población en edad escolar, que ascendía a 499 niños, sólo concurrían a la escuela 200, ó sea el 40,1 por ciento.

En 1943, sobre un total de 831 niños en edad escolar con que contaba el territorio, 658 concurrían a la escuela, es decir un 79,2 por ciento, 50 habían asistido pero ya no concurrían más a la escuela y 123, ó sea el 14,8 por ciento, nunca habían estado inscriptos en un establecimiento de enseñanza. De estos últimos ningún niño había recibido enseñanza en forma privada.

La mayor proporción de niños de 6 a 13 años de edad concurrentes a la escuela corresponde al departamento de Susques, con un 84,0 por ciento del total, siguiéndole el de San Antonio de los Cobres, con un

83,5 por ciento. La más baja tasa de concurrencia a la escuela se registró en el departamento de Pastos Grandes, con un 56,2 por ciento del total. A esta última jurisdicción corresponde la mayor proporción, un 21,3 por ciento, de niños en edad escolar que nunca fueron a la escuela.

Entre los censados mayores de 14 años se registra un número corto que todavía concurría a la escuela primaria, y que como puede verse en el cuadro XII, en su mayoría cursan grados superiores. Sobre 561 niños y jóvenes de 14 a 21 años, inclusive, censados en todo el territorio, asistían a la escuela 39 —un 6,9 por ciento—; habían concurrido anteriormente 486, ó sea el 86,6 por ciento y nunca habían ido a la escuela 36 jóvenes, es decir el 6,5 por ciento del total. De estos últimos, 2 habían recibido enseñanza en forma privada.

El departamento de Antofagasta es la jurisdicción que tiene más alta proporción de jóvenes de 14 a 21 años de edad que nunca fueron a la escuela, pues éstos representan el 15,8 por ciento del total censado.

Pastos Grandes ostenta, a su vez, la mayor proporción de jóvenes que concurrieron a la escuela —el 89,2 por ciento— y la menor de los que nunca fueron a ella corresponde a Susques, con el 4,7 por ciento.

El cuadro X registra estos resultados: las personas censadas clasificadas por su sexo y su concurrencia a la escuela por jurisdicciones.

2. — *Tipo de escuela y grado a que concurre la población escolar.* — De los 658 niños de 6 a 13 años, inclusive, que concurrieron a la escuela primaria, 645 estaban inscriptos en establecimientos oficiales —el 98,0 por ciento— incluyendo 12 niños que concurrieron a escuelas fiscales provinciales, situadas en otras jurisdicciones. En escuelas particulares figuran inscriptos 9 niños, o sea el 1,4 por ciento, y de 4 se desconocía el tipo de establecimiento a que concurrían.

Entre los mayores de 14 años que todavía asistían a la escuela primaria la proporción de los inscriptos en escuelas oficiales era algo menor que la registrada en el grupo en edad escolar. Sobre 39 alumnos, 36, ó sea el 92,3 por ciento, lo eran de establecimientos oficiales y 1, o sea el 2,6 por ciento, lo era de particulares, como puede verse en el cuadro XI.

La clasificación por grados a que concurrían todos los censados inscriptos en escuelas primarias es la siguiente: 256 estaban inscriptos en primero inferior, o sea el 36,7 por ciento; 186 en primero superior, o sea el 26,7 por ciento; 141 estaban en segundo grado, es decir el 20,2 por ciento, y 82 en tercero, o sea el 11,8 por ciento. En los tres grados superiores la inscripción era de 12 para el cuarto grado, de 15 para el quinto y de 5 para el sexto grado.

Como se ve, en Los Andes el desequilibrio de la inscripción registrada entre los primeros y los últimos grados es muy marcado, pues sólo el 4,6 por ciento del total estaba inscripto en alguno de los 3 grados superiores del curso primario. Estos datos se registran en el cuadro XII.

3. — *La población de 14 a 21 años que había concurrido a la escuela. Número de los que terminaron el ciclo primario y de los que lo interrumpieron.* — En el grupo de población de 14 a 21 años de edad, sobre 486 jóvenes que habían concurrido a la escuela primaria, sólo 22, ó sea el 4,5 por ciento, terminaron el curso, y 464, ó sea el 95,5 por ciento, lo interrumpieron antes de finalizar el sexto grado. Cabe señalarse que en el departamento de Susques ni uno solo de los jóvenes

DENSIDAD DE LA POBLACION CENSADA

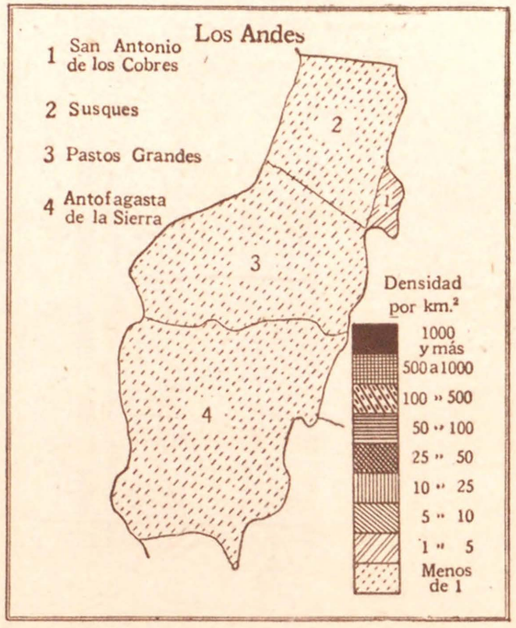

ORIGEN DE LA POBLACION CENSADA

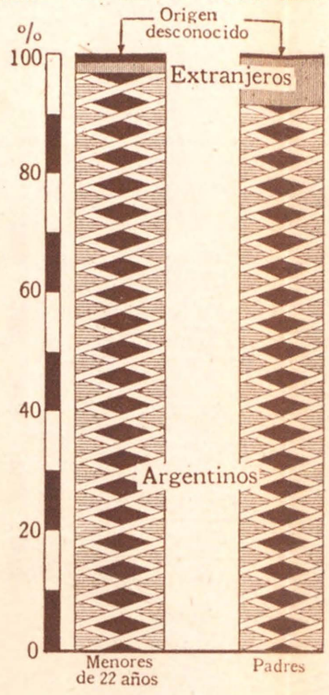

LOS PADRES CENSADOS SEGUN ORIGEN Y EDADES

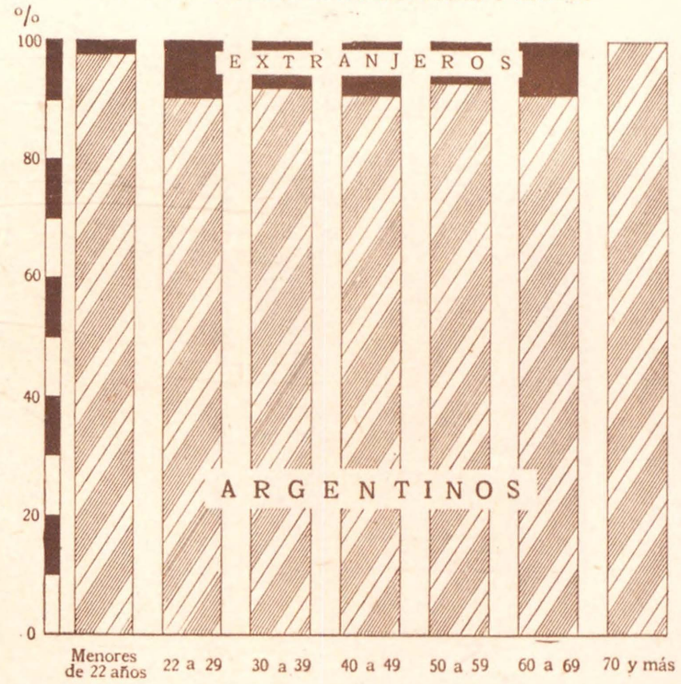

DISTRIBUCION DE LA POBLACION CENSADA POR ZONAS

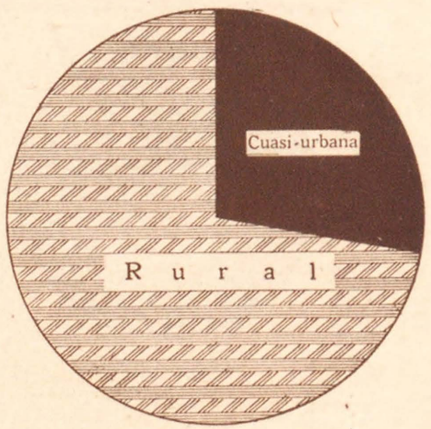

Menores de 22 años



Padres

HACINAMIENTO INDIVIDUAL

Familias que viven en una sola pieza

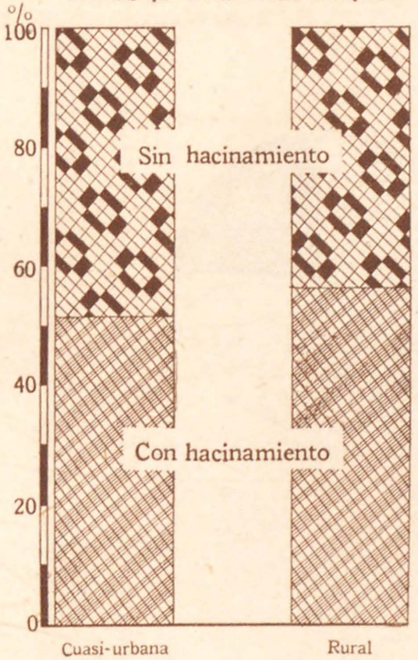

CONCURRENCIA DE LA POBLACION DE 6 A 13 AÑOS A LA ESCUELA PRIMARIA



ALUMNOS INSCRIPTOS

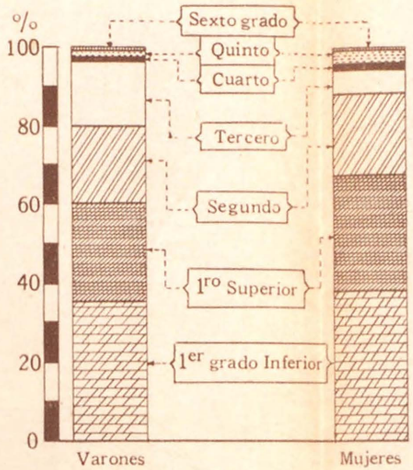

POBLACION MAYOR DE 14 AÑOS QUE CONCURRIO A LA ESCUELA SEGUN EL ULTIMO GRADO APROBADO

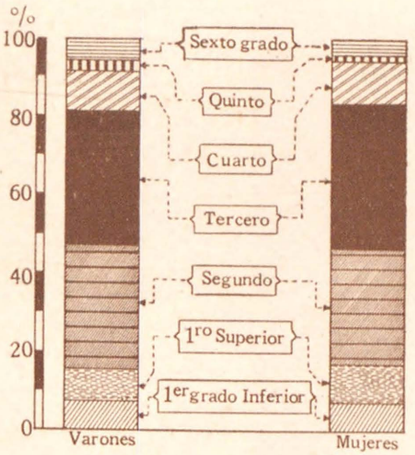

POBLACION MAYOR DE 14 AÑOS QUE ABANDONO LA ESCUELA SEGUN CAUSAS DEL ABANDONO

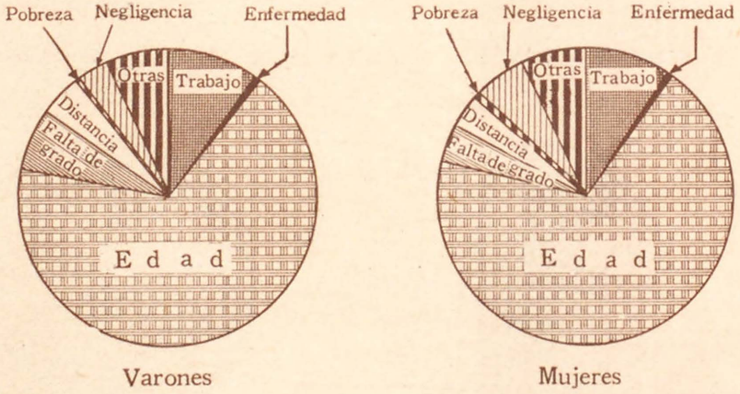

POBLACION MAYOR DE 14 AÑOS QUE NUNCA FUE A LA ESCUELA SEGUN CAUSAS DE NO CONCURRENCIA

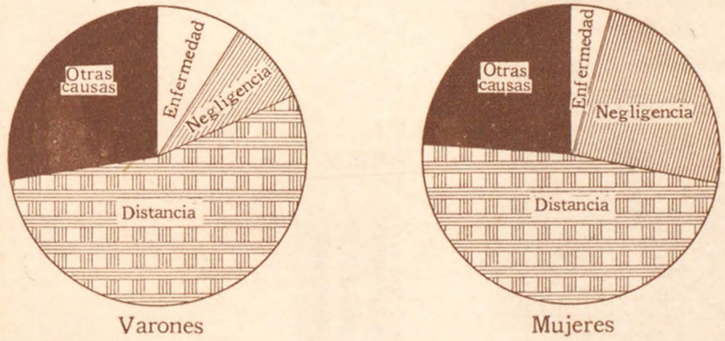

ANALFABETISMO EN LA POBLACION CENSADA POR DEPARTAMENTOS

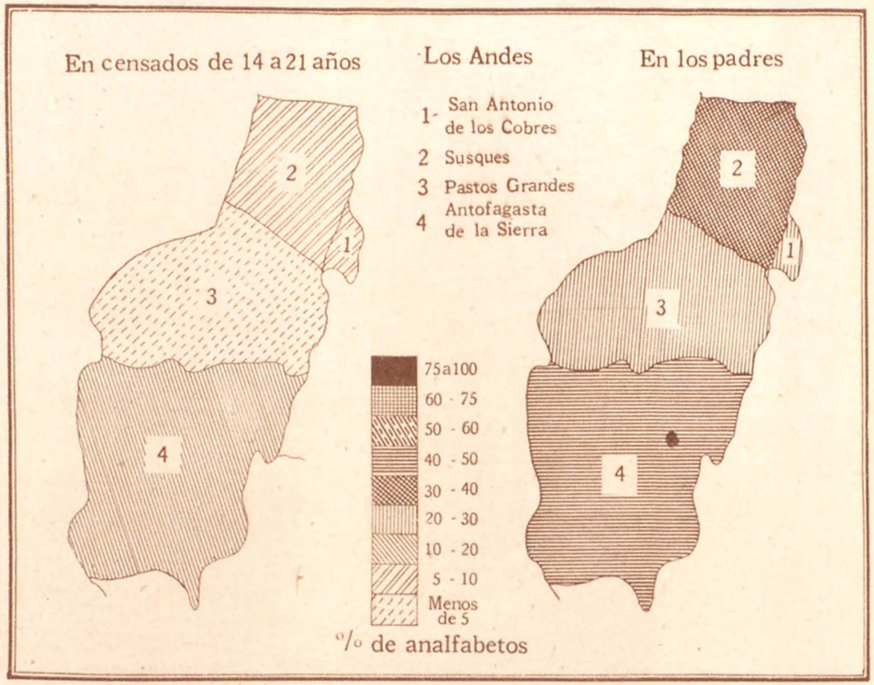

EL ANALFABETISMO SEGUN ZONAS

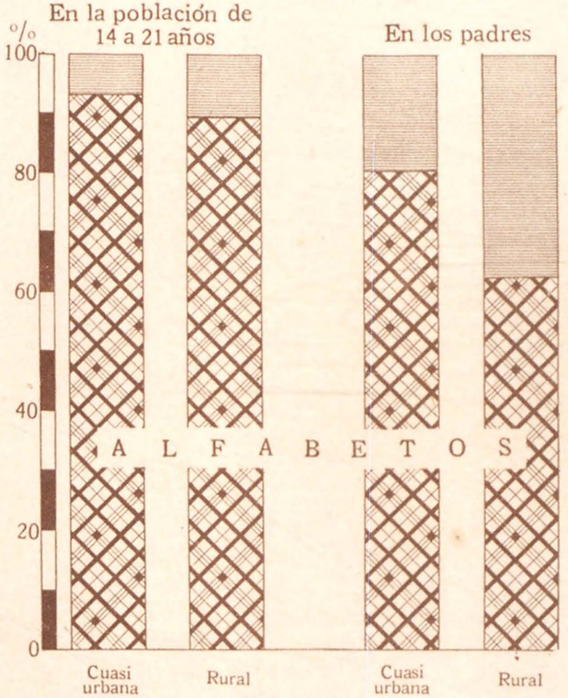

POBLACION OCUPADA DE 14 A 21 AÑOS SEGUN SEXO Y ACTIVIDADES

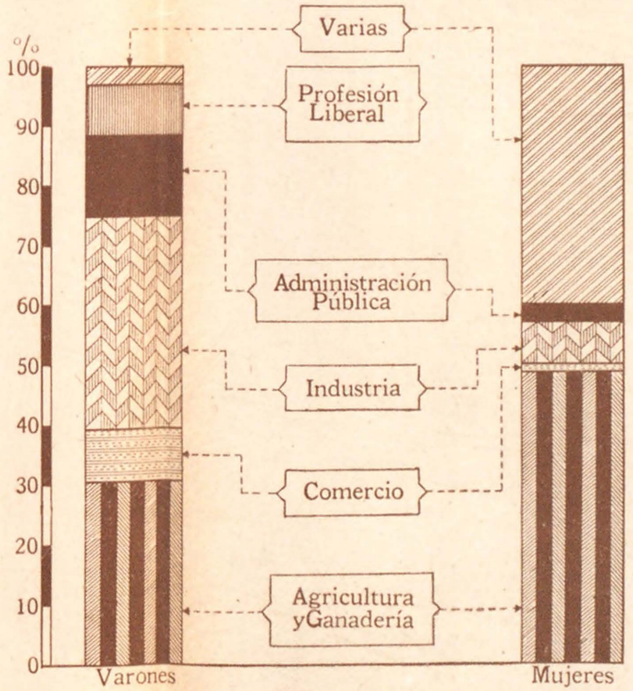

PROPORCION DE VARONES Y MUJERES DE 14 A 21 AÑOS QUE TRABAJAN

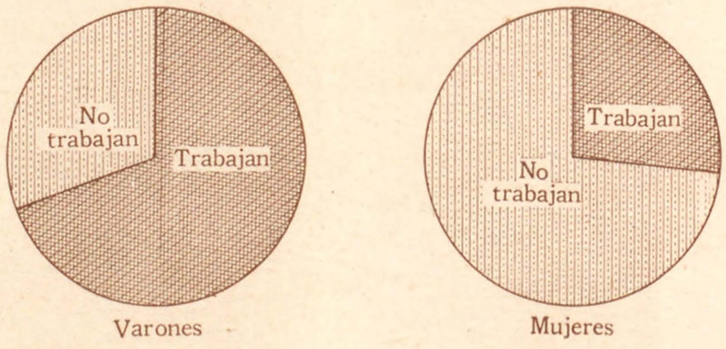

PADRES OCUPADOS SEGUN ACTIVIDADES

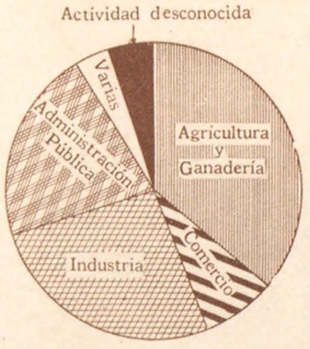

censados de 14 a 21 años había dado fin al curso primario. San Antonio de los Cobres, que ostenta la mejor proporción a este respecto, sólo registra el 13,2 por ciento.

Como puede verse en el cuadro XIII, los varones dan una tasa algo mayor que las mujeres, pues entre los primeros terminaron el curso el 5,4 por ciento y entre las últimas sólo el 3,6 por ciento.

4. — *Ultimo grado aprobado por la población que fué a la escuela.* — La clasificación de los 486 jóvenes de 14 a 21 años que había asistido a la escuela, de acuerdo al último grado aprobado, ha dado los siguientes resultados: 37, ó sea el 7,6 por ciento, aprobaron sólo el primer grado inferior y 44, el 9,1 por ciento, tenían aprobado hasta el primer grado superior. El grupo más numeroso era el correspondiente a los que habían aprobado hasta el tercer grado inclusive, pues alcanzaban a 173, es decir, un 35,6 por ciento, siguiéndole en importancia de número los que tenían hasta el segundo grado, con 149 personas, o sea el 30,6 por ciento. En el cuadro XIV se detallan estos resultados para cada departamento.

5. — *Causas de la deserción escolar.* — Como puede verse en el cuadro XIII, sobre 486 jóvenes de 14 a 21 años que habían asistido a la escuela, 464, ó sea el 95,5 por ciento, interrumpieron su concurrencia sin aprobar el sexto grado. Se vió, igualmente, que esta alta proporción era sensiblemente igual con relación a los varones y a las mujeres.

En el cuadro XV se clasifican los 464 jóvenes que interrumpieron su concurrencia a la escuela primaria, de acuerdo a las causas que la motivaron, y haciendo mención de las más importantes por el número de casos registrados. La clasificación arroja los siguientes resultados: 44, o sea el 9,5 por ciento, abandonaron la escuela por tener que trabajar, de los cuales 24 eran varones, —un 9,7 por ciento del respectivo total— y 20 eran mujeres, es decir, el 9,2 por ciento del total de éstas.

Hubo 4 casos de abandono por enfermedad y por causa de la edad se registraron 316 casos, un 68,0 por ciento del total, de los cuales 167 eran varones y 149 mujeres. Con menor proporción siguen luego la distancia de la escuela al hogar —20 casos— de los cuales 12 eran varones —un 4,9 por ciento del respectivo total— y 8 mujeres, que representan el 3,7 por ciento del total de éstas, y la falta de grado, con 25 casos registrados. Pueden citarse también casos de deserción escolar por pobreza, 12 varones y 14 mujeres; negligencia de los padres, 10 varones y 6 mujeres y por repetición de grados, 2 varones y 5 mujeres.

6. — *La población de 14 a 21 años de edad que nunca fué a la escuela y causas de la no concurrencia.* — La población que había sobrepasado la edad de asistencia obligatoria a la escuela primaria sin haber concurrido a la misma, es decir, en el grupo de 14 a 21 años de edad, inclusive, alcanzaba en Los Andes, como se ha visto anteriormente, a 36 jóvenes, de los cuales 11 eran varones y 25 mujeres.

El examen de las causas que motivaron su ausencia de las aulas muestra que la distancia que deberían haber recorrido los niños para trasladarse a la escuela ha sido el principal obstáculo que motivó su no concurrencia. Es decir, que 18 casos, el 50,0 por ciento del total, corresponden a esta causal, siendo bastante semejante la proporción para los dos sexos —el 54,5 por ciento entre los varones y el 48,0 entre las mujeres—. Las

otras son de mucho menor importancia proporcional, como puede verse en el cuadro XVI.

7. — *Enseñanza secundaria.* — En el grupo de niños en edad escolar se registran muy pocos estudiantes de los cursos secundarios ya que en ese territorio no hay establecimientos de segunda enseñanza. Para el total de este grupo y del territorio se tienen 2 estudiantes. Entre los del grupo de 14 a 21 años de edad se registran 3 alumnos secundarios en todo el territorio, todos ellos mujeres, según se detalla en el cuadro XVII.

En censo dió, asimismo, 7 jóvenes de 14 a 21 años que habían asistido anteriormente a establecimientos secundarios, de los cuales 5 eran varones y 2 mujeres.

8. — *Enseñanza universitaria.* — En el territorio de Los Andes no se registró ni un solo caso de personas que cursaran estudios universitarios.

9. — *Enseñanza especializada.* — Recibía enseñanza especializada en el momento del censo 1 niño en edad escolar, que era varón. En el grupo de 14 a 21 años de edad recibían enseñanza especializada en todo el territorio 2 personas que pertenecían al sexo femenino, como puede verse en el cuadro XIX.

En el grupo de mujeres de 14 a 21 años de edad, 1 censado concurría a establecimiento particular y del otro se desconocía la clase de escuela a que asistía en otra jurisdicción, según se detalla en el cuadro XX.

Entre los censados de 14 a 21 años habían recibido enseñanza especializada 7 jóvenes, de los cuales 5 eran varones y 2 mujeres, como puede verse en el cuadro XXI.

III

EL ANALFABETISMO

1. — *El analfabetismo en la población de 14 a 21 años, inclusive.* — Sobre un total de 561 personas comprendidas en este grupo de edades, se registraron 54 analfabetos, es decir, el 9,6 por ciento. Desde el punto de vista del sexo, la proporción de analfabetos entre los varones era de un 7,0 por ciento y entre las mujeres de un 12,5 por ciento, según se detalla en el cuadro XXII.

En el departamento de Antofagasta de la Sierra, que dió la más alta proporción de personas que nunca fueron a la escuela, se registra también la tasa más alta del analfabetismo del total del territorio, siendo ésta de un 19,7 por ciento sobre el total del grupo y de un 24,3 por ciento la tasa correspondiente al de las mujeres.

En Pastos Grandes no se registraron analfabetos en todo el grupo. Desde el punto de vista de las zonas en que vivían los censados, la clasificación de los mismos da los siguientes resultados: sobre 134 censados en las zonas cuasi-urbanas, eran analfabetos 9, ó sea el 6,7 por ciento y en las zonas rurales la tasa sube hasta un 10,5 por ciento, pues sobre 427 censados, resultaron 45 analfabetos, como puede verse en el cuadro XXIII.

Según resulta de ese mismo cuadro, el origen de los censados influye considerablemente en este territorio en la modificación de las tasas, ya

que la de los argentinos es de un 8,9 por ciento y la de los extranjeros es de un 23,5 por ciento.

En el cuadro XXIV se detallan los resultados de clasificar el analfabetismo de la población de 14 a 21 años, inclusive, por grupos de edades y sexo. Como puede verse, las tasas aumentan en relación directa con la edad de los censados.

2. — *El analfabetismo en los padres censados.* — De los 1.239 padres censados en todo el territorio, 402 son analfabetos, es decir, el 32,4 por ciento del total. Entre los varones la tasa era de un 13,3 por ciento y entre las mujeres, mucho más elevada, llegaba al 47,3 por ciento.

La tasa más alta del analfabetismo corresponde al departamento de Antofagasta de la Sierra, con un 49,7 por ciento, siendo entre las mujeres de un 58,9. La tasa más baja corresponde al departamento de Pastos Grandes, donde sin embargo, es de un 27,3 por ciento, como puede verse en el cuadro XXV.

Entre los padres menores de 22 años la tasa del analfabetismo es de 19,6 por ciento; entre los del grupo de 22 a 49 años de edad es de un 29,0 por ciento y entre los del grupo de los mayores de 50 años es de un 56,8 por ciento, como se detalla en el cuadro XXVI.

Desde el punto de vista del origen de los padres, la clasificación no arroja mayores diferencias entre argentinos y extranjeros, ya que la tasa del analfabetismo de los primeros es de un 32,3 por ciento y la de los segundos es de un 35,0 por ciento.

La discriminación de los censados de acuerdo a las zonas en que viven da la misma tendencia que arrojó el grupo de 14 a 21 años de edad. En las zonas cuasi-urbanas, sobre 351 padres, eran analfabetos 68, ó sea un 19,4 por ciento y en las zonas rurales sobre 888 padres, 334 eran analfabetos, es decir, el 37,6 por ciento, como puede verse en el cuadro XXVII.

IV

OCUPACION

1. — *De los censados de 6 a 21 años de edad, inclusive.* — En el grupo de censados de 6 a 13 años de edad, es decir, de los que se hallaban en edad escolar se registraron 24 personas ocupadas sobre un total de 831, ó sea el 2,9 por ciento. La discriminación por sexo da 15 varones ocupados sobre un total de 434, es decir, el 3,5 por ciento y 9 mujeres sobre un total de 397, es decir el 2,3 por ciento.

En el grupo de 14 a 21 años, inclusive, ya sobrepasada la edad escolar, la proporción de personas ocupadas aumenta considerablemente.

Sobre un total de 561 censados, 276, ó sea el 49,2 por ciento, se hallaban ocupados. Entre los varones la proporción de ocupados es mucho más elevada que entre las mujeres, pues entre éstos estaban ocupados el 69,1 por ciento y entre las últimas sólo el 26,6 por ciento, como se detalla en el cuadro XXVIII.

La mayor proporción de población ocupada en el grupo de 14 a 21 años de edad, corresponde al departamento de Susques, con un 53,1 por ciento del total censado. Sin embargo, la mayor proporción de ocupación

entre los varones se registra en Pastos Grandes, donde alcanza al 81,3 por ciento del respectivo grupo. Con relación a las mujeres solamente, el departamento que registró más alto grado de ocupación fué Susques, con un 31,8 por ciento del total.

La clasificación de los censados de 6 a 13 años que estaban ocupados según el tipo de actividad en que se desempeñaban da 9 para las actividades agropecuarias y 14 en el grupo de las actividades varias, correspondiendo a los otros grupos cifras menores, como puede verse en el cuadro XXIX.

En el grupo de 14 a 21 años de edad, sobre 276 personas ocupadas, corresponden a las actividades agropecuarias 97, un 35,1 por ciento; 78 a las industriales, es decir, el 28,3 por ciento y 19 a las comerciales, es decir, el 6,9 por ciento. En el grupo de las actividades varias, se registraron 35 casos, que representan el 12,7 por ciento del total. Entre los varones el 30,6 por ciento está ocupado en actividades del campo, el 35,4 por ciento, en industriales, y el 8,7 por ciento en comerciales. Entre las mujeres el 48,6 por ciento corresponde a las actividades agropecuarias, y el 40,0 a las varias.

2. — *De los padres.* — De los 541 padres varones censados en Los Andes, estaban ocupados 534, ó sea un 98,5 por ciento. Los 7 padres que no trabajaban se clasifican, a su vez, en 1 jubilado, 5 desocupados y 1 incapacitado físicamente. La clasificación de los padres ocupados de acuerdo a las actividades en que trabajaban dan mayoría para las de carácter agropecuario. En efecto, 193 padres trabajaban en el campo, es decir, el 36,2 por ciento. Le siguen en importancia numérica a este grupo el de las actividades de la industria, con un 26,4 por ciento y luego las de la administración pública, con un 21,2 por ciento, como se registra en el cuadro XXX.

El cuadro XXXI registra los padres varones clasificados según grupos de edades y tipos de actividad que desarrollan.

La clasificación por categorías profesionales da los siguientes resultados. La más importante numéricamente es la de los peones, con 195 casos registrados (un 33,3 por ciento). Le sigue en importancia numérica la categoría de los propietarios, con 165 casos (el 30,9 por ciento) de los cuales 133 corresponden a las actividades agropecuarias, 4 a las industriales y 28 al comercio. Los empleados sumaban 48 (un 9,0 por ciento) y los obreros con oficio eran 58, como puede verse en el cuadro XXXII.

V

VIVIENDA

1. — *Hacinamiento colectivo.* — En el ex-territorio de Los Andes se registraron 81 casos de convivencia de dos o tres familias en una misma casa, de los cuales 57 casos corresponden a la zona rural.

Los casos de hacinamiento colectivo, es decir de convivencia de por lo menos cuatro familias en una casa alcanzaron a 16, de los cuales 12 correspondían a convivencia de 4 a 6 familias por casa, como puede verse en el cuadro XXXIII.

El número de familias afectadas por el hacinamiento colectivo alcanzó a 82, es decir el 11,1 por ciento del total de familias censadas. Esta proporción se eleva al 20,4 por ciento en las zonas cuasi-urbanas, como puede verse en el cuadro XXXIV. Pero si se considera a todas las familias que viven en convivencia con otras, en una misma casa, incluyendo los casos de 2 y 3 familias por vivienda, su número llega a 256, es decir, un 34,5 por ciento del total.

El departamento con mayor proporción de familias en hacinamiento colectivo fué Susques, con 14,8 por ciento.

2. — *Hacinamiento individual.* — Desde el punto de vista del hacinamiento individual, es decir, de aquellos casos en que todos los miembros de una familia duermen en una sola pieza, se registraron en Los Andes 410 casos, que comparados con el número total de familias censadas, 742, dan una proporción del 55,3 por ciento. De este total 242 casos corresponden a convivencia de cuatro a cinco personas en una sola pieza —de los cuales la mayoría, 181 casos, corresponden a la zona rural—. Se registraron además, 146 casos de convivencia de 6 a 8 personas por pieza y por familia, con 111 casos en las zonas rurales y 22 casos de convivencia de 9 ó más personas por pieza, con 14 casos en el campo.

Como puede verse en el cuadro XXXV, el departamento que dió la más alta tasa de hacinamiento individual es Pastos Grandes, con un 64,7 por ciento del total de familias censadas.

El departamento cuyos resultados son menos graves es el de San Antonio de los Cobres, en el cual, sin embargo, la proporción de familias que vivían en estado de hacinamiento individual llegaba al 50,6 por ciento.

CUADROS

CUADRO I

La población total censada, clasificada por departamentos y su correspondiente densidad por Km2.

DEPARTAMENTOS	SUPERFICIE Km2.	POBLACION CENSADA	
		Total	Por Km2.
Totales	62.642	3.369	(1)
Antofagasta de la Sierra .	27.887	503	(1)
Pastos Grandes	23.994	320	(1)
San Antonio de los Cobres .	1.207	1.345	1,1
Susques	9.554	1.201	0,1

(1) Menos de 0,1 por Km2.

CUADRO II

Población menor de 22 años, por grupos de edades, sexo, origen y jurisdicciones

JURISDICCIONES Y ORIGEN	TOTALES			SEXO Y GRUPOS DE EDADES, EN AÑOS									
	Total general	Varones	Mujeres	0 - 4		5 - 9		10 - 14		15 - 21		Edad desc.	
				V.	M.	V.	M.	V.	M.	V.	M.	V.	M.
Totales	2.176	1.136	1.040	338	321	281	267	263	220	254	232	—	—
A. de la Sierra .	333	189	144	70	43	51	46	32	29	36	26	—	—
Pastos Grandes .	196	91	105	28	31	28	37	22	21	13	16	—	—
S. A. de los Cob.	830	408	422	132	145	107	99	106	89	63	89	—	—
Susques	817	448	369	108	102	95	85	103	81	142	101	—	—
Argentinos	2.111	1.105	1.006	337	318	272	255	252	210	244	223	—	—
A. de la Sierra .	324	181	143	70	43	49	46	30	28	32	26	—	—
Pastos Grandes .	183	87	96	28	28	25	33	22	20	12	15	—	—
S. A. de los Cob.	796	394	402	131	145	105	94	98	82	60	81	—	—
Susques	808	443	365	108	102	93	82	102	80	140	101	—	—
Extranjeros . . .	41	22	19	1	3	6	6	6	5	9	5	—	—
A. de la Sierra .	9	8	1	—	—	2	—	2	1	4	—	—	—
Pastos Grandes .	13	4	9	—	3	3	4	—	1	1	1	—	—
S. A. de los Cob.	17	8	9	1	—	1	2	4	3	2	4	—	—
Susques	2	2	—	—	—	—	—	—	—	2	—	—	—
O. desconocido .	24	9	15	—	—	3	6	5	5	1	4	—.	—.
A. de la Sierra .	—	—	—	—	—	—	—	—	—	—	—	—	—
Pastos Grandes .	—	—	—	—	—	—	—	—	—	—	—	—	—
S. A. de los Cob.	17	6	11	—	—	1	3	4	4	1	4	—	—
Susques	7	3	4	—	—	2	3	1	1	—	—	—	—

CUADRO III

Origen de la población menor de 22 años, según sexo y jurisdicciones

(Cifras relativas)

SEXO Y JURISDICCION	TOTAL	PORCIENTO SOBRE EL TOTAL		
		Argentinos	Extranjeros	Origen desc.
Totales	100,0	97,0	1,9	1,1
Antofagasta de la Sierra	100,0	97,3	2,7	—
Pastos Grandes	100,0	93,4	6,6	—
San Antonio de los Cobres	100,0	96,0	2,0	2,0
Susques	100,0	98,9	0,2	0,9
Varones	100,0	97,3	1,9	0,8
Antofagasta de la Sierra	100,0	95,8	4,2	—
Pastos Grandes	100,0	95,6	4,4	—
San Antonio de los Cobres	100,0	96,5	2,0	1,5
Susques	100,0	98,9	0,4	0,7
Mujeres	100,0	96,8	1,8	1,4
Antofagasta de la Sierra	100,0	99,3	0,7	—
Pastos Grandes	100,0	91,4	8,6	—
San Antonio de los Cobres	100,0	95,3	2,1	2,6
Susques	100,0	98,9	—	1,1

CUADRO IV

Población menor de 22 años, clasificada por edades, sexo y origen

EDAD EN AÑOS	TOTAL	VARONES				MUJERES			
		Total	Argent.	Extranj.	O. desc.	Total	Argent.	Extranj.	O. desc.
Total	2.176	1.136	1.105	22	9	1.040	1.006	19	15
Menos de 1 . .	154	84	83	1	—	70	70	—	—
„ 1 . .	120	62	62	—	—	58	58	—	—
„ 2 . .	119	65	65	—	—	54	53	1	—
„ 3 . .	138	70	70	—	—	68	68	—	—
„ 4 . .	128	57	57	—	—	71	69	2	—
„ 5 . .	125	66	65	1	—	59	56	3	—
„ 6 . .	100	58	56	2	—	42	39	—	3
„ 7 . .	108	56	54	1	1	52	50	2	—
„ 8 . .	111	53	50	1	2	58	56	—	2
„ 9 . .	104	48	47	1	—	56	54	1	1
„ 10 . .	115	61	57	—	4	54	53	—	1
„ 11 . .	94	56	51	4	1	38	37	—	1
„ 12 . .	103	51	50	1	—	52	50	—	2
„ 13 . .	96	51	51	—	—	45	41	3	1
„ 14 . .	75	44	43	1	—	31	29	2	—
„ 15 . .	64	27	26	1	—	37	36	1	—
„ 16 . .	86	51	50	1	—	35	35	—	—
„ 17 . .	89	45	43	2	—	44	43	1	—
„ 18 . .	90	46	42	3	1	44	41	2	1
„ 19 . .	67	38	36	2	—	29	28	1	—
„ 20 . .	54	22	22	—	—	32	30	—	2
„ 21 . .	36	25	25	—	—	11	10	—	1
Edad desconocid.	—	—	—	—	—	—	—	—	—

CUADRO V

Padres con hijos menores de 22 años, por

DEPARTAMENTO Y ORIGEN	TOTALES			SEXO Y GRUPOS DE EDADES, EN AÑOS					
	Total general	Varones	Mujeres	Menos de 22		22 - 29		30 - 39	
				V.	M.	V.	M.	V.	M.
Totales	1.239	541	698	5	41	100	181	183	248
A. de la Sierra .	175	68	107	—	5	18	27	19	40
Pastos Grandes .	128	62	66	—	4	19	20	16	24
S. A. de los Cob.	542	249	293	3	24	43	74	98	110
Susques	394	162	232	2	8	20	60	50	74
Argentinos	1.134	489	645	5	40	89	165	169	227
A. de la Sierra .	163	61	102	—	5	14	24	19	39
Pastos Grandes .	101	50	51	—	3	15	13	14	20
S. A. de los Cob.	483	218	265	3	24	40	69	87	98
Susques	387	160	227	2	8	20	59	49	70
Extranjeros . . .	100	50	50	—	1	10	16	13	18
A. de la Sierra .	11	6	6	—	—	3	3	—	1
Pastos Grandes .	27	12	15	—	1	4	7	2	4
S. A. de los Cob.	59	31	28	—	—	3	5	11	12
Susques	3	1	2	—	—	—	1	—	1
O. desconocido .	5	2	3	—	—	1	—	1	3
A. de la Sierra .	1	1	—	—	—	1	—	—	—
Pastos Grandes .	—	—	—	—	—	—	—	—	—
S. A. de los Cob.	—	—	—	—	—	—	—	—	—
Susques	4	1	3	—	—	—	—	1	3

grupos de edades, sexo, origen y jurisdicciones

SEXO Y GRUPOS DE EDADES, EN AÑOS									
40 - 49		50 - 59		60 - 69		70 y más		Edad desconocida	
V.	M.	V.	M.	V.	M.	V.	M.	V.	M.
149	151	62	54	29	16	7	1	6	6
19	22	3	6	7	6	1	—	1	1
14	10	8	6	3	1	1	—	1	1
66	61	24	19	10	2	1	—	4	3
50	58	27	23	9	7	4	1	—	1
134	138	55	53	25	16	7	1	5	5
18	21	2	6	6	6	1	—	1	1
11	7	6	6	2	1	1	—	1	1
56	52	20	18	8	2	1	—	3	2
49	58	27	23	9	7	4	1	—	1
15	13	7	1	4	—	—	—	1	1
1	1	1	—	1	—	—	—	—	—
3	3	2	—	1	—	—	—	—	—
10	9	4	1	2	—	—	—	1	1
1	—	—	—	—	—	—	—	—	—
—	—	—	—	—	—	—	—	—	—
—	—	—	—	—	—	—	—	—	—
—	—	—	—	—	—	—	—	—	—
—	—	—	—	—	—	—	—	—	—
—	—	—	—	—	—	—	—	—	—

CUADRO VI

Relación entre el número de padres y madres censados, por judisdicciones

JURISDICCION	Número de padres por cada 100 madres
Totales	77,5
Antofagasta de la Sierra . . .	63,6
Pastos Grandes	93,9
San Antonio de los Cobres . .	85,0
Susques	69,3

CUADRO VII

Origen de los padres, según sexo y jurisdicciones

(Cifras relativas)

SEXO Y JURISDICCION	TOTAL	PORCIENTO DEL TOTAL		
		Argentinos	Extranjeros	Origen desconcido
Totales	100,0	91,5	8,1	0,4
Antofagasta de la Sierra	100,0	93,1	6,3	0,6
Pastos Grandes	100,0	78,9	21,1	—
S. Antonio de los Cobres	100,0	89,1	10,9	—
Susques	100,0	98,2	0,8	1,0
Argentinos	100,0	90,4	9,2	0,4
Antofagasta de la Sierra	100,0	89,7	8,8	1,5
Pastos Grandes	100,0	80,7	19,3	—
S. Antonio de los Cobres	100,0	87,6	12,4	—
Susques	100,0	98,8	0,6	0,6
Extranjeros	100,0	92,4	7,2	0,4
Antofagasta de la Sierra	100,0	95,3	4,7	—
Pastos Grandes	100,0	77,3	22,7	—
S. Antonio de los Cobres	100,0	90,4	9,6	—
Susques	100,0	97,8	0,9	1,3

CUADRO VIII

Los padres censados clasificados según su origen, sexo y grupos de edades

GRUPOS DE EDADES Y SEXOS	TOTAL	ARGENTINOS		EXTRANJEROS		ORIGEN DESC.	
		Número	o/o	Número	o/o	Número	o/o
Totales	1.239	1.134	91,5	100	8,1	5	0,4
Menos de 22 años	46	45	97,8	1	2,2	—	—
22 a 29 años	281	254	90,8	26	9,3	1	0,4
30 a 39 años	431	396	91,9	31	7,2	4	0,9
40 a 49 años	300	272	90,7	28	9,3	—	—
50 a 59 años	116	108	93,1	8	6,9	—	—
60 a 69 años	45	41	91,1	4	8,9	—	—
70 y más	8	8	100,0	—	—	—	—
Edad desconocida	12	10	83,3	2	16,7	—	—
Varones	541	489	90,4	50	9,2	2	0,4
Menos de 22 años	5	5	100,0	—	—	—	—
22 a 29 años	100	89	89,0	10	10,0	1	1,0
30 a 39 años	183	169	92,4	13	7,1	1	0,5
40 a 49 años	149	134	89,9	15	10,1	—	—
50 a 59 años	62	55	88,7	7	11,3	—	—
60 a 69 años	29	25	86,2	4	13,8	—	—
70 y más años	7	7	100,0	—	—	—	—
Edad desconocida	6	5	83,3	1	16,7	—	—
Mujeres	698	645	92,4	50	7,2	3	0,4
Menos de 22 años	41	40	97,6	1	2,4	—	—
22 a 29 años	181	165	91,2	16	8,8	—	—
30 a 39 años	248	227	91,5	18	7,3	3	1,2
40 a 49 años	151	138	91,4	13	8,6	—	—
50 a 59 años	54	53	98,1	1	1,9	—	—
60 a 69 años	16	16	100,0	—	—	—	—
70 y más	1	1	100,0	—	—	—	—
Edad desconocida	6	5	83,3	1	16,7	—	—

CUADRO IX

Población total censada, clasificada por sexo, zona en que vive y jurisdicción

DEPARTAMENTO Y SEXO	MENORES DE 22 AÑOS				PADRES			
	TOTAL	ZONAS			TOTAL	ZONAS		
		Urbana	Cuasi-urb.	Rural		Urbana	Cuasi-urb.	Rural
Totales	2.176	—	604	1.572	1.239	—	351	888
Antofagasta de la Sierra	333	—	—	333	175	—	—	175
Pastos Grandes	196	—	—	196	128	—	—	128
San Ant. de los Cobres	830	—	604	226	542	—	351	191
Susques	817	—	—	817	394	—	—	394
Varones	1.136	—	301	835	541	—	162	379
Antofagasta	189	—	—	189	68	—	—	68
Pastos Grandes	91	—	—	91	62	—	—	62
San Ant. de los Cobres	408	—	301	107	249	—	162	87
Susques	448	—	—	448	162	—	—	162
Mujeres	1.040	—	303	737	698	—	189	509
Antofagasta de la Sierra	144	—	—	144	107	—	—	107
Pastos Grandes	105	—	—	105	66	—	—	66
San Ant. de los Cobres	422	—	303	119	293	—	189	104
Susques	369	—	—	369	232	—	—	232
	(Cifras relativas)							
Totales	100,0	—	27,8	72,3	100,0	—	28,3	71,7
Antofagasta de la Sierra	100,0	—	—	100,0	100,0	—	—	100,0
Pastos Grandes	100,0	—	—	100,0	100,0	—	—	100,0
Susques	100,0	—	—	100,0	100,0	—	—	100,0
San Ant. de los Cobres	100,0	—	72,7	27,3	100,0	—	64,8	35,2

CUADRO X

Población de 6 a 21 años, clasificada según sexo, grupos de edades, concurrencia a la escuela primaria y jurisdicción

DEPARTAMENTO Y SEXO	DE 6 A 13 AÑOS					DE 14 A 21 AÑOS				
	TOTAL	Van a la escuela	Fueron y no van	Nunca fueron		TOTAL	Van a la escuela	Fueron y no van	Nunca fueron	
				Total	Recibieron instruc.				Total	Recibieron instruc.
Totales	831	658	50	123	—	561	39	486	36	2
Antof. de la Sierra	119	84	11	24	—	76	7	57	12	1
Pastos Grandes	80	45	18	17	—	37	2	33	2	—
San Ant. de los Cobres	327	273	16	38	—	173	12	152	9	1
Susques	305	256	5	44	—	275	18	244	13	—
Varones	434	355	23	56	—	298	26	261	11	—
Antof. de la Sierra	62	45	8	9	—	43	5	34	5	—
Pastos Grandes	37	24	9	4	—	16	1	15	—	—
San Ant. de los Cobres	178	150	5	23	—	74	5	69	—	—
Susques	157	136	1	20	—	165	16	143	6	—
Mujeres	397	303	27	67	—	263	13	225	25	2
Antof. de la Sierra	57	39	3	15	—	33	3	23	7	1
Pastos Grandes	43	21	9	13	—	21	1	18	2	—
San Ant. de los Cobres	149	123	11	15	—	99	7	83	9	1
Susques	148	120	4	24	—	110	2	101	7	—
				(Cifras relativas)						
Totales	100,0	79,2	6,0	14,8	—	100,0	6,9	86,6	6,5	—
Antof. de la Sierra	100,0	70,6	9,2	20,2	—	100,0	9,2	75,0	15,8	—
Pastos Grandes	100,0	56,2	22,5	21,3	—	100,0	5,4	89,2	5,4	—
San Ant. de los Cobres	100,0	83,5	4,9	11,6	—	100,0	6,9	87,9	5,2	—
Susques	100,0	84,0	1,6	14,4	—	100,0	6,6	88,7	4,7	—
Varones	100,0	81,8	5,3	12,9	—	100,0	8,7	87,6	3,7	—
Mujeres	100,0	76,3	6,8	16.9	—	100.0	4,9	85.6	9,5	—

CUADRO XI

Población que concurre a la escuela primaria, clasificada por sexo, tipo de escuela y jurisdicción

DEPARTAMENTO Y SEXO	DE 6 A 13 AÑOS						DE 14 A 21 AÑOS					
	TOTAL	TIPO DE ESCUELA					TOTAL	TIPO DE ESCUELA				
		OFICIAL			Particular	Desc.		OFICIAL			Particular	Desc.
		Total	Nacional	Provinc.				Total	Nacional	Provinc.		
Totales	658	645	633	12	9	4	39	36	35	1	1	2
A. de la Sier.	84	83	83	—	—	1	7	7	6	1	—	—
P. Grandes .	45	42	42	—	2	1	2	—	—	—	—	2
S.A. de los C.	273	264	252	12	7	2	12	11	11	—	1	—
Susques . . .	256	256	256	—	—	—	18	18	18	—	—	—
Varones . . .	355	351	345	6	3	1	26	25	25	—	—	1
A. de la Sier.	45	44	44	—	—	1	4	4	4	—	—	—
P. Grandes . .	24	23	23	—	1	—	1	—	—	—	—	1
S.A. de los C.	150	148	142	6	2	—	5	5	5	—	—	—
Susques	136	136	136	—	—	—	16	16	16	—	—	—
Mujeres . . .	303	294	288	6	6	3	13	11	10	1	1	1
A. de la Sier.	39	39	39	—	—	—	3	3	2	1	—	—
P. Grandes . .	21	19	19	—	1	1	1	—	—	—	—	1
S.A. de los C.	123	116	110	6	5	2	7	6	6	—	1	—
Susques	120	120	120	—	—	—	2	2	2	—	—	—
					(Cifras relativas)							
Totales . . .	100,0	98,0	96,2	1,8	1,4	0,6.	100,0	92,3	89,7	2,6	2,6	5,1
A. de la Sier.	100,0	98,8	98,8	—	—	1,2	100,0	100,0	85,7	14,3	—	—
P. Grandes . .	100,0	93,4	93,4	—	4,4	2,2	100,0	100,0	—	—	—	100,0
S.A.de los C.	100,0	96,7	92,3	4,4	2,6	0,7	100,0	91,7	91,7	—	8,3	—
Susques . . .	100,0	100,0	100,0	—	—	—	100,0	100,0	100,0	—	—	—

CUADRO XII

Población que concurre a la escuela, clasificada por

GRADO	TOTALES					
	TOTAL	OFICIAL			Particular	Desconocida
		Total	Nacional	Provincial		
Totales						
Total	697	681	668	13	10	6
1º Inferior	256	254	253	1	—	2
1º Superior	186	182	182	—	2	2
2º	141	139	138	1	2	—
3º	82	79	75	4	1	2
4º	12	12	11	1	—	—
5º	15	10	7	3	5	—
6º	5	5	2	3	—	—
De 6 a 13 años						
Total	658	645	633	12	9	4
1º Inferior	255	254	253	1	—	1
1º Superior	181	178	178	—	2	1
2º	131	129	128	1	2	—
3º	68	65	61	4	1	2
4º	9	9	8	1	—	—
5º	11	7	4	3	4	—
6º	3	3	1	2	—	—
De 14 ó más años						
Total	39	36	35	1	1	2
1º Inferior	1	—	—	—	—	1
1º Superior	5	4	4	—	—	1
2º	10	10	10	—	—	—
3º	14	14	14	—	—	—
4º	3	3	3	—	—	—
5º	4	3	3	—	1	—
6º	2	2	1	1	—	—
Cifras relativas de los totales						
Total	100,0	100,0	100,0	100,0	100,0	100,0
1º Inferior	36,7	37,3	38,0	7,7	—	33,3
1º Superior	26,7	26,7	27,2	—	20,0	33,3
2º	20,2	20,4	20,7	7,7	20,0	—
3º	11,8	11,6	11,2	30,7	10,0	33,3
4º	1,7	1,8	1,6	7,7	—	—
5º	2,2	1,5	1,0	23,1	5,0	—
6º	0,7	0,7	0,3	23,1	—	—

grupos de edades, tipo de escuela y grado que cursa

VARONES						MUJERES					
TOTAL	OFICIAL			Particular	Desconoc.	TOTAL	OFICIAL			Particular	Desconoc.
	Total	Nacional	Provinc.				Total	Nacional	Provinc.		
					Totales						
381	376	370	6	3	2	316	305	298	7	7	4
135	133	133	—	—	2	121	121	120	1	—	—
94	93	93	—	1	—	92	89	89	—	1	2
76	75	74	1	1	—	65	64	64	—	1	—
62	61	59	2	1	—	20	18	16	2	—	2
8	8	7	1	—	—	4	4	4	—	—	—
3	3	2	1	—	—	12	7	5	2	5	—
3	3	2	1	—	—	2	2	—	2	—	—
					De 6 a 13 años						
355	351	345	6	3	1	303	294	288	6	6	3
134	133	133	—	—	1	121	121	120	1	—	—
92	91	91	—	1	—	89	87	87	—	1	1
70	69	68	1	1	—	61	60	60	—	1	—
49	48	46	2	1	—	19	17	15	2	—	2
5	5	4	1	—	—	4	4	4	—	—	—
3	3	2	1	—	—	8	4	2	2	4	—
2	2	1	1	—	—	1	1	—	1	—	—
					De 14 ó más años						
26	25	25	—	—	1	13	11	10	1	1	1
1	—	—	—	—	1	—	—	—	—	—	—
2	2	2	—	—	—	3	2	2	—	—	1
6	6	6	—	—	—	4	4	4	—	—	—
13	13	13	—	—	—	1	1	1	—	—	—
3	3	3	—	—	—	—	—	—	—	—	—
—	—	—	—	—	—	4	3	3	—	1	—
1	1	1	—	—	—	1	1	—	1	—	—
					Cifras relativas de los totales						
100,0	100,0	100,0	100,0	100,0	100,0	100,0	100,0	100,0	100,0	100,0	100,0
35,4	35,5	35,9	—	—	100,0	38,3	39,7	40,2	14,2	—	—
24,7	24,7	25,1	—	33,3	—	29,1	29,2	29,9	—	14,3	50,0
19,9	19,9	20,0	16,7	33,3	—	20,6	21,0	21,5	—	14,3	—
16,3	16,2	15,9	33,3	33,3	—	6,3	5,9	5,4	28,6	—	50,0
2,1	2,1	1,9	16,7	—	—	1,3	1,3	1,3	—	—	—
0,8	0,8	0,6	16,7	—	—	3,8	2,3	1,7	28,6	57,1	—
0,8	0,8	0,6	16,7	—	—	0,6	0,6	—	28,6	14,3	—

CUADRO XIII

Población de 14 a 21 años que concurrió a la escuela, clasificada según haya terminado o interrumpido el curso primario

SEXO Y JURISDICCION	TOTAL	TERMINARON EL CURSO		INTERRUMPIERON EL CURSO	
		Número	o/o	Número	o/o
Totales	**486**	**22**	**4,5**	**464**	**95,5**
Antofagasta de la Sierra	57	1	1,8	56	98,2
Pastos Grandes	33	1	3,0	32	97,0
San Antonio de los Cobres	152	20	13,2	132	86,8
Susques	244	—	—	244	100,0
Varones	**261**	**14**	**5,4**	**247**	**94,6**
Antofagasta de la Sierra	34	1	2,9	33	97,1
Pastos Grandes	15	—	—	15	100,0
San Antonio de los Cobres	69	13	18,8	56	81,2
Susques	143	—	—	143	100,0
Mujeres	**225**	**8**	**3,6**	**217**	**96,4**
Antofagasta de la Sierra	23	—	—	23	100,0
Pastos Grandes	18	1	5,6	17	94,4
San Antonio de los Cobres	83	7	8,4	76	91,6
Susques	101	—	—	101	100,0

CUADRO XIV

Población de 14 a 21 años inclusive, que concurrió a la escuela primaria, clasificada de acuerdo al sexo, último grado aprobado y jurisdicción

SEXO Y JURISDICCION	TOTAL	ULTIMO GRADO APROBADO						
		1º Inf.	1º Sup.	2º	3º	4º	5º	6º
Totales	486	37	44	149	173	51	10	22
A. de la Sierra	57	11	10	8	23	4	—	1
Pastos Grandes	33	—	—	2	24	4	2	1
S. Antonio de los Cobres	152	3	14	36	42	31	6	20
Susques	244	23	20	103	84	12	2	—
Varones	261	20	22	82	89	27	7	14
A. de la Sierra	34	5	7	6	14	1	—	1
Pastos Grandes	15	—	—	2	10	2	1	—
S. Antonio de los Cobres	69	1	4	17	16	13	5	13
Susques	143	14	11	57	49	11	1	—
Mujeres	225	17	22	67	84	24	3	8
A. de la Sierra	23	6	3	2	9	3	—	—
Pastos Grandes	18	—	—	—	14	2	1	1
S. Antonio de los Cobres	83	2	10	19	26	18	1	7
Susques	101	9	9	46	35	1	1	—
		(Cifras relativas)						
Totales	100,0	7,6	9,1	30,6	35,6	10,5	2,1	4,5
Varones	100,0	7,7	8,4	31,4	34,1	10,3	2,7	5,4
Mujeres	100,0	7,5	9,8	29,8	37,3	10,7	1,3	3,6

CUADRO XV

Población de 14 a 21 años de edad inclusive, que dejó de concurrir a la escuela primaria, clasificada por sexo, principales causas de abandono de la escuela y jurisdicción

SEXO Y JURISDICCION	TOTAL	CAUSAS POR QUE DEJARON DE CONCURRIR A LA ESCUELA								
		Trabajo	Enfermedad	Edad	Falta de grado	Distancia	Pobreza	Neglig.	Repetic.	Otras
Totales	464	44	4	316	25	20	2	22	—	31
A. de la Sierra	56	1	1	40	—	7	—	—	—	7
Pastos Grandes	32	1	1	23	—	6	1	—	—	—
S. Ant. de los Cobres	132	33	2	59	2	1	1	20	—	14
Susques	244	9	—	194	23	6	—	2	—	10
Varones	247	24	2	167	16	12	1	9	—	16
A. de la Sierra	33	1	—	23	—	6	—	—	—	3
Pastos Grandes	15	—	1	11	—	2	1	—	—	—
S. Ant. de los Cobres	56	15	1	22	2	—	—	8	—	8
Susques	143	8	—	111	14	4	—	1	—	5
Mujeres	217	20	2	149	9	8	1	13	—	15
A. de la Sierra	23	—	1	17	—	1	—	—	—	4
Pastos Grandes	17	1	—	12	—	4	—	—	—	—
S. Ant. de los Cobres	76	18	1	37	—	1	1	12	—	6
Susques	101	1	—	83	9	2	—	1	—	5
		(Cifras relativas)								
Totales	100,0	9,5	0,9	68,0	5,4	4,3	0,5	4,7	—	6,7
Varones	100,0	9,7	0,8	67,6	6,5	4,9	0,4	3,6	—	6,5
Mujeres	100,0	9,2	0,9	68,7	4,1	3,7	0,5	6,0	—	6,9

CUADRO XVI

Población de 14 a 21 años inclusive de edad, que nunca fué a la escuela primaria, clasificada por sexo, principales causas de no concurrencia y jurisdicciones

SEXO Y JURISDICCION	TOTAL	CAUSAS POR QUE NUNCA FUERON A LA ESCUELA					
		Trabajo	Enferm.	Neglig.	Pobreza	Distancia	Otras
Totales	36	—	2	7	—	18	9
A. de la Sierra	12	—	1	—	—	8	3
Pastos Grandes	2	—	—	—	—	1	1
S. A. de los Cobres . .	9	—	—	5	—	3	1
Susques	13	—	1	2	—	6	4
Varones	11	—	1	1	—	6	3
A. de la Sierra	5	—	1	—	—	3	1
Pastos Grandes	—	—	—	—	—	—	—
S. A. de los Cobres . .	—	—	—	—	—	—	—
Susques	6	—	—	1	—	3	2
Mujeres	25	—	1	6	—	12	6
A. de la Sierra	7	—	—	—	—	5	2
Pastos Grandes	2	—	—	—	—	1	1
S. A. de los Cobres . .	9	—	—	5	—	3	1
Susques	7	—	1	1	—	3	2
	(Cifras relativas)						
Totales	100,0	—	0,6	1,9	—	50,0	2,5
Varones	100,0	—	9,1	9,1	—	54,5	27,3
Mujeres	100,0	—	4,0	24,0	—	48,0	24,0

CUADRO XVII

ENSEÑANZA SECUNDARIA

Población que recibe enseñanza secundaria, clasificada por sexo, grupos de edades y jurisdicciones

SEXO Y JURISDICCION	TOTALES			VARONES			MUJERES		
	Total General	Menores de 14 años	De 14 a 21	Total	Menores de 14 años	De 14 a 21	Total	Menores de 14 años	De 14 a 21
Totales	5	2	3	1	1	—	4	1	3
A. de la Sierra	—	—	—	—	—	—	—	—	—
Pastos Grandes .	—	—	—	—	—	—	—	—	—
S. A. de los Cob.	5	2	3	1	1	—	4	1	3
Susques	—	—	—	—	—	—	—	—	—

CUADRO XVIII

ENSEÑANZA UNIVERSITARIA

Población de 14 a 21 años inclusive, que recibe enseñanza universitaria, clasificada por sexo y jurisdicciones

SEXO Y JURISDICCION	TOTAL	VARONES	MUJERES
Totales	—	—	—
Antofagasta de la Sierra . .	—	—	—
Pastos Grandes	—	—	—
San Antonio de los Cobres . .	—	—	—
Susques	—	—	—

CUADRO XIX (a)

Población de 6 a 13 años inclusive que recibe enseñanza especializada, clasificada por sexo, grupos de edades, tipo de enseñanza y jurisdicciones

SEXO Y JURISDICCION	TIPO DE ENSEÑANZA						
	TOTAL	Agropecuaria	Artesanado	Comercial	Artística	Industrias del hogar	Idiomas
Totales	1	—	—	—	1	—	—
A. de la Sierra .	1	—	—	—	1	—	—
Pastos Grandes . .	—	—	—	—	—	—	—
S. A. de los Cob.	—	—	—	—	—	—	—
Susques	—	—	—	—	—	—	—
Varones	1	—	—	—	1	—	—
A. de la Sierra .	1	—	—	—	1	—	—
Pastos Grandes . .	—	—	—	—	—	—	—
S. A. de los Cob.	—	—	—	—	—	—	—
Susques	—	—	—	—	—	—	—
Mujeres	—	—	—	—	—	—	—
A. de la Sierra .	—	—	—	—	—	—	—
Pastos Grandes . .	—	—	—	—	—	—	—
S. A. de los Cob.	—	—	—	—	—	—	—
Susques	—	—	—	—	—	—	—

CUADRO XIX (b)

Población de 14 a 21 años inclusive que recibe enseñanza especializada, clasificada por sexo, grupos de edades, tipo de enseñanza y jurisdicciones

SEXO Y JURISDICCION	TIPO DE ENSEÑANZA						
	TOTAL	Agropecuaria	Artesanado	Comercial	Artística	Industrias del hogar	Idiomas
Totales	2	—	—	—	—	—	2
A. de la Sierra .	—	—	—	—	—	—	—
Pastos Grandes . .	—	—	—	—	—	—	—
S. A. de los Cob.	2	—	—	—	—	—	2
Susques	—	—	—	—	—	—	—
Varones	—	—	—	—	—	—	—
A. de la Sierra .	—	—	—	—	—	—	—
Pastos Grandes . .	—	—	—	—	—	—	—
S. A. de los Cob.	—	—	—	—	—	—	—
Susques	—	—	—	—	—	—	—
Mujeres	2	—	—	—	—	—	2
A. de la Sierra .	—	—	—	—	—	—	—
Pastos Grandes . .	—	—	—	—	—	—	—
S. A. de los Cob.	2	—	—	—	—	—	2
Susques	—	—	—	—	—	—	—

CUADRO XX

Población de 6 a 13 años inclusive, clasificada por sexo, grupos de edades, tipo de escuelas y de enseñanza que reciben

TIPO DE ENSEÑANZA	TOTAL	TIPO DE ESCUELA					
		OFICIAL					
		Total	Nac.	Prov.	Part.	Taller	Desc.
		Totales					
Total	1	—	—	—	—	—	1
Agropecuaria	—	—	—	—	—	—	—
Artesanado	—	—	—	—	—	—	—
Comercial	—	—	—	—	—	—	—
Artística	1	—	—	—	—	—	1
Industrias del hogar	—	—	—	—	—	—	—
Idiomas	—	—	—	—	—	—	—
		Varones					
Total	1	—	—	—	—	—	1
Agropecuaria	—	—	—	—	—	—	—
Artesanado	—	—	—	—	—	—	—
Comercial	—	—	—	—	—	—	—
Artística	1	—	—	—	—	—	1
Industrias del hogar	—	—	—	—	—	—	—
Idiomas	—	—	—	—	—	—	—
		Mujeres					
Total	—	—	—	—	—	—	—
Agropecuaria	—	—	—	—	—	—	—
Artesanado	—	—	—	—	—	—	—
Comercial	—	—	—	—	—	—	—
Artística	—	—	—	—	—	—	—
Industrias del hogar	—	—	—	—	—	—	—
Idiomas	—	—	—	—	—	—	—
		Cifras relativas (Varones)					
Total	—	—	—	—	—	—	—
Agropecuaria	—	—	—	—	—	—	—
Artesanado	—	—	—	—	—	—	—
Comercial	—	—	—	—	—	—	—
Artística	—	—	—	—	—	—	—
Industrias del hogar	—	—	—	—	—	—	—
Idiomas	—	—	—	—	—	—	—
		Cifras relativas (Mujeres)					
Total	—	—	—	—	—	—	—
Agropecuaria	—	—	—	—	—	—	—
Artesanado	—	—	—	—	—	—	—
Comercial	—	—	—	—	—	—	—
Artística	—	—	—	—	—	—	—
Industrias del hogar	—	—	—	—	—	—	—
Idiomas	—	—	—	—	—	—	—

CUADRO XX (Cont.)

Población de 14 a 21 años inclusive, clasificada por sexo, grupos de edades, tipo de escuelas y de enseñanza que reciben

TIPO DE ENSEÑANZA	TOTAL	TIPO DE ESCUELA					
		OFICIAL					
		Total	Nac.	Prov.	Part.	Taller	Desc.
		Totales					
Total	2	—	—	—	1	—	1
Agropecuaria	—	—	—	—	—	—	—
Artesanado	—	—	—	—	—	—	—
Comercial	—	—	—	—	—	—	—
Artística	—	—	—	—	—	—	—
Industrias del hogar	—	—	—	—	—	—	—
Idiomas	2	—	—	—	1	—	1
		Varones					
Total	—	—	—	—	—	—	—
Agropecuaria	—	—	—	—	—	—	—
Artesanado	—	—	—	—	—	—	—
Comercial	—	—	—	—	—	—	—
Artística	—	—	—	—	—	—	—
Industrias del hogar	—	—	—	—	—	—	—
Idiomas	—	—	—	—	—	—	—
		Mujeres					
Total	2	—	—	—	1	—	1
Agropecuaria	—	—	—	—	—	—	—
Artesanado	—	—	—	—	—	—	—
Comercial	—	—	—	—	—	—	—
Artística	—	—	—	—	—	—	—
Industrias del hogar	—	—	—	—	—	—	—
Idiomas	2	—	—	—	1	—	1
		Cifras relativas (Varones)					
Total	—	—	—	—	—	—	—
Agropecuaria	—	—	—	—	—	—	—
Artesanado	—	—	—	—	—	—	—
Comercial	—	—	—	—	—	—	—
Artística	—	—	—	—	—	—	—
Industrias del hogar	—	—	—	—	—	—	—
Idiomas	—	—	—	—	—	—	—
		Cifras relativas (Mujeres)					
Total	—	—	—	—	—	—	—
Agropecuaria	—	—	—	—	—	—	—
Artesanado	—	—	—	—	—	—	—
Comercial	—	—	—	—	—	—	—
Artística	—	—	—	—	—	—	—
Industrias del hogar	—	—	—	—	—	—	—
Idiomas	—	—	—	—	—	—	—

CUADRO XXI

Población de 14 a 21 años inclusive que recibió enseñanza especializada, clasificada por sexo, grupos de edades y jurisdicciones

SEXO Y JURISDICCION	TOTAL	TIPO DE ENSEÑANZA					
		Agropecuaria	Artesanado	Comercial	Artística	Industrias del hogar	Idiomas
Totales	7	—	4	1	—	2	—
A. de la Sierra	—	—	—	—	—	—	—
Pastos Grandes	—	—	—	—	—	—	—
S. A. de los Cobres	4	—	1	1	—	2	—
Susques	3	—	3	—	—	—	—
Varones	5	—	4	1	—	—	—
A. de la Sierra	—	—	—	—	—	—	—
Pastos Grandes	—	—	—	—	—	—	—
S. A. de los Cobres	2	—	1	1	—	—	—
Susques	3	—	3	—	—	—	—
Mujeres	2	—	—	—	—	2	—
A. de la Sierra	—	—	—	—	—	—	—
Pastos Grandes	—	—	—	—	—	—	—
S. A. de los Cobres	2	—	—	—	—	2	—
Susques	—	—	—	—	—	—	—

CUADRO XXII

El analfabetismo en la población de 14 a 21 años de edad inclusive, según sexo y jurisdicciones

JURISDICCION	TOTALES			VARONES			MUJERES		
	Total censado	Analfabetos		Total censado	Analfabetos		Total censado	Analfabetos	
		Nº	o/o		Nº	o/o		Nº	o/o
Totales	561	54	9,6	298	21	7,0	263	33	12,5
A. de la Sierra	76	15	19,7	43	7	16,3	33	8	24,2
Pastos Grandes	37	—	—	16	—	—	21	—	—
S. A. de los Cob.	173	14	8,1	74	2	2,7	99	12	12.1
Susques	275	25	9,1	165	12	7,3	110	13	11,8

CUADRO XXIII

El analfabetismo en la población de 14 a 21 años inclusive, según sexo, origen y zonas

SEXO Y ORIGEN	TOTALES			ZONA URBANA		
	Total censado	Analfabetos		Total censado	Analfabetos	
		Nº	o/o		Nº	o/o
Totales	561	54	9,6	—	—	—
Argentinos	539	48	8,9	—	—	—
Extranjeros	17	4	23,5	—	—	—
Origen desconocido	5	2	40,0	—	—	—
Varones	298	21	7,0	—	—	—
Argentinos	287	17	5,9	—	—	—
Extranjeros	10	3	30,0	—	—	—
Origen desconocido	1	1	100,0	—	—	—
Mujeres	263	33	12,5	—	—	—
Argentinas	252	31	12,3	—	—	—
Extranjeras	7	1	14,3	—	—	—
Origen desconocido	4	1	25,0	—	—	—
	ZONA CUASI-URBANA			ZONA RURAL		
Totales	134	9	6,7	427	45	10,5
Argentinos	122	6	4,9	417	42	10,1
Extranjeros	7	1	14,3	10	3	30,0
Origen desconocido	5	2	40,0	—	—	—
Varones	60	1	1,7	238	20	8,4
Argentinos	57	—	—	230	17	7,4
Extranjeros	2	—	—	8	3	37,5
Origen desconocido	1	1	100,0	—	—	—
Mujeres	74	8	10,8	189	25	13,2
Argentinas	65	6	9,2	187	25	13,4
Extranjeras	5	1	20,0	2	—	—
Origen desconocido	4	1	25,0	—	—	—

CUADRO XXIV

El analfabetismo en la población de 14 a 21 años, según sexo y grupos de edades

GRUPOS DE EDADES	TOTALES			VARONES			MUJERES		
	Total censado	Analfabetos		Total censado	Analfabetos		Total censado	Analfabetos	
		Nº	o/o		Nº	o/o		Nº	o/o
Totales	561	54	9,6	298	21	7,0	263	33	12,5
14 años	75	5	6,7	44	3	6,8	31	2	6,5
15 a 19 años . .	396	37	9,3	207	13	6,3	189	24	12,7
20 a 21 años . .	90	12	13,3	47	5	10,6	43	7	18,6

CUADRO XXV

El analfabetismo en los padres censados, según sexo y jurisdicciones

JURISDICCIONES	TOTALES			PADRES			MADRES		
	Total censado	Analfabetos		Total censado	Analfabetos		Total censado	Analfabetos	
		Nº	o/o		Nº	o/o		Nº	o/o
Totales	1.239	402	32,4	541	72	13,3	698	330	47,3
A. de la Sierra .	175	77	49,7	68	14	20,6	107	63	58,9
Pastos Grandes .	128	35	27,3	62	8	12,9	66	27	40,9
S. A. de los Cob.	542	160	29,5	249	24	9,6	293	136	46,4
Susques	394	130	33,0	162	26	16,0	232	104	44,8

CUADRO XXVI

El analfabetismo en los padres censados, según sexo y grupos de edades

GRUPOS DE EDADES	TOTALES			PADRES			MADRES		
	Total censado	Analfabetos		Total censado	Analfabetos		Total censado	Analfabetos	
		Nº	o/o		Nº	o/o		Nº	o/o
Totales	1.239	402	32,4	541	72	13,3	698	330	47,3
Menos de 22 añ.	46	9	19,6	5	1	20,0	41	8	19,5
22 a 49 años . .	1.012	293	29,0	432	35	8,1	580	258	44,1
50 y más	169	96	56,8	98	35	35,7	71	61	85,9
Edad desconoc. .	12	4	33,3	6	1	16,7	6	3	50,0

CUADRO XXVII

El analfabetismo en los padres censados según sexo, origen y zonas

SEXO Y ORIGEN	TOTALES			ZONA URBANA		
	Total censado	Analfabetos		Total censado	Analfabetos	
		Nº	o/o		Nº	o/o
Totales	1.239	402	32,4	—	—	—
Argentinos	1.134	366	32,3	—	—	—
Extranjeros	100	35	35,0	—	—	—
Origen desconocido	5	1	20,0	—	—	—
Varones	541	72	13,3	—	—	—
Argentinos	489	63	12,9	—	—	—
Extranjeros	50	9	18,0	—	—	—
Origen desconocido	2	—	—	—	—	—
Mujeres	698	330	47,3	—	—	—
Argentinas	645	303	47,0	—	—	—
Extranjeras	50	26	52,0	—	—	—
Origen desconocido	3	1	33,3	—	—	—
	ZONA CUASI-URBANA			ZONA RURAL		
Totales	351	68	19,4	888	334	37,6
Argentinos	293	50	17,1	841	316	37,6
Extranjeros	58	18	31,0	42	17	40,5
Origen desconocido	—	—	—	5	1	20,0
Varones	162	9	5,6	379	63	16,6
Argentinos	131	5	3,8	358	58	16,2
Extranjeros	31	4	12,9	19	5	26,3
Origen desconocido	—	—	—	2	—	—
Mujeres	189	59	31,2	509	271	53,2
Argentinas	162	45	27,8	483	258	53,4
Extranjeras	27	14	51,9	23	12	52,2
Origen desconocido	—	—	—	3	1	33,3

CUADRO XXVIII

Población ocupada menos de 22 años, clasificada por grupos de edades y jurisdicciones

JURISDICCION	TOTALES			VARONES			MUJERES		
	Total censado	Trabajan		Total censado	Trabajan		Total censado	Trabajan	
		Nº	o/o		Nº	o/o		Nº	o/o
				De 6 a 13 años					
Totales	831	24	2,9	434	15	3,5	397	9	2,3
A. de la Sierra	119	6	5,0	62	4	6,5	57	2	3,5
Pastos Grandes	80	—	—	37	—	—	43	—	—
S. A. de los Cobres	327	15	4,6	178	10	5,6	149	5	3,4
Susques	305	3	1,0	157	1	6,4	148	2	1,4
				De 14 a 21 años					
Totales	561	276	49,2	298	206	69,1	263	70	26,6
A. de la Sierra	76	40	52,6	43	33	76,7	33	7	21,2
Pastos Grandes	37	17	45,9	16	13	81,3	21	4	19,0
S. A. de los Cobres	173	73	42,2	74	49	66,2	99	24	24,2
Susques	275	146	53,1	165	111	67,3	110	35	31,8

CUADRO XXIX

Población ocupada de 6 a 21 años inclusive, clasificada por sexo, grupos de edades y actividades

ACTIVIDADES Y GRUPOS DE EDADES	TOTALES		VARONES		MUJERES	
	Número	o/o	Número	o/o	Número	o/o
	De 6 a 13 años					
Total	24	100,0	15	100,0	9	100,0
Agricultura y Ganadería	9	37,5	5	33,3	4	44,4
Comercio	1	4,2	1	6,7	—	—
Industria	—	—	—	—	—	—
Administración Pública	—	—	—	—	—	—
Profesión Liberal	—	—	—	—	—	—
Varias	14	58,3	9	60,0	5	55,6
	De 14 a 21 años inclusive					
Total	276	100,0	206	100,0	70	100,0
Agricultura y Ganadería	97	35,1	63	30,6	34	48,6
Comercio	19	6,9	18	8,7	1	1,4
Industria	78	28,3	73	35,4	5	7,1
Administración Pública	30	10,9	28	13,6	2	2,9
Profesión Liberal	17	6,1	17	8,3	—	—
Varias	35	12,7	7	3,4	28	40,0

CUADRO XXX

Padres ocupados, según tipo de actividad y jurisdicciones

JURISDICCION	TOTAL	TIPO DE ACTIVIDAD						
		Agric. y Ganad.	Comercio	Industria	Adminis. Pública	Profesión Liberal	Varias	Descon.
Totales	534	193	42	141	113	—	19	26
A. de la Sierra	66	45	—	17	3	—	1	—
Pastos Grandes	61	26	10	9	16	—	—	—
S. Antonio de los Cobres	246	48	25	77	82	—	7	7
Susques	161	74	7	38	12	—	11	19
(Cifras relativas)								
Totales	100,0	36,2	7,9	26,4	21,2	—	3,4	4,9

CUADRO XXXI

Padres censados, clasificados según ocupación, por tipo de actividades y grupos de edades

TIPOS DE ACTIVIDAD	TOTAL	GRUPOS DE EDADES						
		De 22 años	22 a 29 años	30 a 39 años	40 a 49 años	50 a 59 años	60 y más años	Edad desconoc.
Total general	541	5	100	183	149	62	36	6
Ocupados	534	5	99	182	147	61	34	6
Agricultura y Ganadería	193	1	15	60	61	31	22	3
Comercio	42	—	10	12	13	6	1	—
Industria	141	2	41	45	39	8	4	2
Administración Pública .	113	1	23	51	25	10	2	1
Profesión Liberal . . .	—	—	—	—	—	—	—	—
Varias	19	—	3	5	6	5	—	—
Desconocida	26	1	7	9	3	1	5	—
Sin ocupación	7	—	1	1	2	1	2	—

CUADRO XXXII

Padres censados, clasificados según ocupación, tipo de actividad y categorías profesionales

OCUPACION Y CATEGORIAS PROFESIONALES	TOTAL	TIPO DE ACTIVIDAD						
		Agric. y Ganad.	Comercio	Industria	Adminis. Pública	Profesión Liberal	Varios	Descon.
Total general	541	—	—	—	—	—	—	—
Ocupados	534	193	42	141	113	—	19	26
Propietario	165	133	28	4	—	—	—	—
Profesión Liberal (1)	—	—	—	—	—	—	—	—
Direc., Jefe o Administ.	4	—	—	—	4	—	—	—
Arrendatario	1	1	—	—	—	—	—	—
Capataz	3	—	—	3	—	—	—	—
Domador o cazador	—	—	—	—	—	—	—	—
Técnico	—	—	—	—	—	—	—	—
Viajante	—	—	—	—	—	—	—	—
Sub-oficial (2)	2	—	—	—	2	—	—	—
Empleado	48	2	6	12	28	—	—	—
Agente de Policía	30	—	—	—	30	—	—	—
Obrero (3)	58	—	3	37	18	—	—	—
Peón (4)	195	57	5	85	31	—	17	—
Servicio doméstico	2	—	—	—	—	—	2	—
Repartidor	—	—	—	—	—	—	—	—
Vendedor ambulante	—	—	—	—	—	—	—	—
Desconocido	26	—	—	—	—	—	—	26
Sin ocupación	7	—	—	—	—	—	—	—
Rentista	—	—	—	—	—	—	—	—
Jubilado	1	—	—	—	—	—	—	—
Desocupado	5	—	—	—	—	—	—	—
Incapacitado	1	—	—	—	—	—	—	—

(1) Médico, abogado, contador, religioso, etc.
(2) Militar o policial.
(3) Calificado o semi-calificado.
(4) Incluye changadores, cuidadores de coches, aprendices y ordenanzas.

CUADRO XXXIII

HACINAMIENTO COLECTIVO

Número de casos de familias que conviven con otras en una misma casa, clasificados por zonas y jurisdicciones

ZONAS Y JURISDICCION	CONVIVENCIA SIN HACINAMIENTO			CONVIVENCIA CON HACINAMIENTO			
	TOTAL	De 2 familias por casa	De 3 familias por casa	TOTAL	De 4 a 6 familias por casa	De 7 a 10 familias por casa	De 11 y más fam. por casa
Totales	81	69	12	16	12	4	—
Urbana	—	—	—	—	—	—	—
Cuasi-Urbana	24	18	6	8	6	2	—
Rural	57	51	6	8	6	2	—
Totales	81	69	12	16	12	4	—
Antofagasta de la Sierra	18	16	2	—	—	—	—
Pastos Grandes	2	2	—	—	—	—	—
San Antonio de los Cobres	33	27	6	9	7	2	—
Susques	28	24	4	7	5	2	—

CUADRO XXXIV

HACINAMIENTO COLECTIVO

Número de familias que conviven con otras en la misma casa y número de las afectadas por el hacinamiento colectivo, clasificadas por zonas y jurisdicciones

ZONAS Y JURISDICCION	Nº total de fam. censadas	NUMERO DE FAMILIAS AFECTADAS POR EL HACINAMIENTO COLECTIVO					Número total de familias que conviven con otras en una misma casa	
		TOTAL		En casos de 4 a 6 familias por casa	En casos de 7 a 10 familias por casa	En casos de 11 o más familias por casa		
		Número	o/o				Número	o/o
Totales	742	82	11,1	54	28	—	256	34,5
Urbana	—	—	—	—	—	—	—	—
Cuasi-Urbana	201	41	20,4	27	14	—	95	47,3
Rural	541	41	7,6	27	14	—	161	29,8
Totales	742	82	11,1	54	28	—	256	34,5
A. de la Sierra	110	—	—	—	—	—	38	34,5
Pastos Grandes	68	—	—	—	—	—	4	5,9
S. A. de los Cobres	314	45	14,3	31	14	—	117	37,3
Susques	250	37	14,8	23	14	—	97	38,8

CUADRO XXXV

HACINAMIENTO INDIVIDUAL

Familias cuyos miembros duermen todos en una pieza, clasificada por zonas y jurisdicciones

ZONAS Y JURISDICCION	Total de familias censadas	NUMEROS DE CASOS EN QUE CONVIVEN				
		Total		4 y 5	6 a 8	9 y más
		Número	o/o	PERSONAS		
Totales	742	410	53,3	242	146	22
Urbana	—	—	—	—	—	—
Cuasi-Urbana	201	104	51,7	61	35	8
Rural	541	306	56,6	181	111	14
Totales	742	410	53,3	242	146	22
Antofagasta de la Sierra	110	62	56,4	34	24	4
Pastos Grandes	68	44	64,7	25	18	1
San A. de los Cobres	314	159	50,6	104	47	8
Susques	250	145	58,0	79	57	9

GOBERNACION DE MISIONES

GOBERNACION DE MISIONES

I

INFORMACION DEMOGRAFICA

1. — *Su situación geográfica, superficie, población total censada y densidad.* — La Gobernación de Misiones se halla situada en la zona subtropical de la República. Su posición geográfica se determina entre los 25º 29' y los 28º 10' de latitud sur y entre los 53º 39' y los 56º 4' de longitud al oeste de Greenwich.

La superficie total del territorio es de 29.821 km² y sus límites son: por el norte y el oeste, la República del Brasil; por el sur, el Brasil y Corrientes; y por el oeste, la República del Paraguay y la provincia de Corrientes. Para los efectos administrativos, la Gobernación de Misiones está dividida en 11 departamentos. Su capital es la ciudad de Posadas.

La población total censada, es decir, la suma del grupo de menores de 22 años más el de sus padres (de 22 ó más años de edad) alcanzó a 164.765 personas. La densidad de la población censada para todo el territorio fué, pues, de 5,5 personas por km². Se estima, por otra parte, que la densidad total es de 6,4 habitantes por km².

En el cuadro I se detalla la nómina de los departamentos que integran el territorio, la superficie de los mismos, la población total censada en cada uno de ellos y la correspondiente densidad por km².

2. — *La población menor de 22 años de edad.* — La población menor de 22 años de edad, alcanzaba a 109.210 personas en abril de 1943. En el cuadro II se puede ver el total que de este grupo corresponde a cada departamento.

En 1895, el Segundo Censo General, dió 19.837 personas menores de 22 años residentes en este territorio y en 1914, al levantarse la tercera de estas grandes operaciones censales, se registraron 32.003 personas en esas edades. El crecimiento absoluto entre 1914 y 1943, para este grupo, ha sido por lo tanto de 77.207 personas, lo que representa un aumento relativo de un 241,2 por ciento del total anotado en aquella primera fecha.

De las 109.210 personas que integraban el grupo de menores de 22 años, 56.047 eran varones y 53.163 eran mujeres, lo que da una tasa de masculinidad de 105,4. La masculinidad en el grupo de los menores de hasta 4 años fué de 105,7, pues se censaron 16.045 varones y 15.180 mujeres; en el grupo de jóvenes de 15 a 21 años de edad, en el cual se censaron 12.166 varones y 11.403 mujeres, fué de 106,1.

En el cuadro II se detallan los resultados de la clasificación de los menores de 22 años por sexo, origen, grupos de edades y jurisdicciones.

Desde el punto de vista del origen de la población comprendida en este grupo de edades, la casi totalidad de ella es argentina, pues los nacidos en el país suman 95.517, es decir el 87,5 por ciento, mientras que los extranjeros eran 11.959, ó sea el 10,9 por ciento. De 1.734 censados se desconoce su origen.

En el cuadro III se da la distribución porcentual de argentinos y extranjeros de cada departamento, pudiendo notarse que la más alta proporción de argentinos corresponde al departamento de Apóstoles —con el 97,3 por ciento— y la menor al de Iguazú, con un 78,5 por ciento de nacidos en el país. En Frontera se hallaba la mayor proporción de extranjeros, que representaban el 21,4 por ciento del total.

En el cuadro IV se registra la población menor de 22 años de todo el territorio de Misiones, clasificada por edades, sexo y origen.

3. — *Los padres censados.* — El total de padres que fueron censados, es decir, de aquellos que tenían hijos o pupilos menores de 22 años de edad, alcanzó a 57.763, de los cuales 27.491 eran varones y 30.272 eran mujeres. La relación entre uno y otro sexo era, pues, de 90,8 padres por cada 100 madres censadas. Esta relación está por debajo de la media para todo el país, que es de 90,7.

El departamento en que la relación está más equilibrada es el de Guaraní, con 101,3 padres por cada 100 madres censadas, siendo mayor el número de padres. El departamento de la Capital, en cambio, arroja la tasa más baja con 84,4, es decir que es el departamento que da más alta proporción de hogares que están al solo cargo de la madre.

El cuadro VI muestra la relación porcentual existente entre el número de padres y de madres por jurisdicciones.

La clasificación de los padres censados de acuerdo a las edades, da para el grupo de los que eran menores de 22 años, 168 varones y 2.040 mujeres. En el grupo de padres de 22 a 29 años de edad se censaron 4.281 varones y 8.669 mujeres y en el de 30 a 39 años de edad, 9.466 varones y 9.886 mujeres. En los grupos de edades mayores al último referido el número de varones supera al de mujeres. Así, entre los padres de 40 a 49 años de edad, 7.904 eran varones y 6.152 mujeres; entre los de 50 a 59 años, 3.830 eran varones y 2.484 mujeres y entre los de 60 a 69 años, los primeros llegaban a 1.317, siendo las mujeres sólo 601. Se registraron también 309 padres y 89 madres mayores de 70 años.

La distribución de los padres según su origen da, en el territorio de Misiones, un marcado equilibrio entre argentinos y extranjeros. Así, sobre 57.763 padres censados, 28.923 eran argentinos —el 50,0 por ciento del total—; 28.803 eran extranjeros —el 49,9 por ciento— y de 37 se desconocía su origen. Como puede verse en el cuadro VII, la jurisdicción que arroja mayor proporción de padres argentinos es Concepción, con 72,3 por ciento, siguiéndole Apóstoles y Capital, con un 70,2 y un 68,0 por ciento de argentinos, respectivamente. El departamento de Guaraní, por el contrario, es aquel en que los argentinos dan menor proporción, estando en minoría con respecto a los extranjeros, pues sólo representan un 24,5 por ciento del total. En los departamentos de Cainguás, Frontera, Iguazú, San Ignacio, San Javier y San Pedro, los extranjeros están, igualmente, en mayoría con relación a los argentinos.

Entre los padres varones la proporción de extranjeros es mayor que entre las mujeres, pues en aquéllos es de un 54,5 por ciento del total para todo el territorio, con un máximo de 72,2 por ciento en Guaraní,

mientras que para las últimas es de 45,6 por ciento en el total del territorio, con un máximo de 78,9 en ese mismo departamento.

La clasificación de los padres según su origen y edades muestra claramente la influencia que ha ejercido la inmigración en las generaciones hoy mayores, dando una decidida preponderancia a los extranjeros sobre los nacionales. Al mismo tiempo, puede verse cómo los argentinos aumentan su proporción en las edades más jóvenes, constituyendo mayoría desde el grupo de 30 a 39 años hacia abajo.

Entre los padres menores de 22 años, los argentinos nativos representan el 65,7 por ciento del total y los extranjeros el 34,1. En los padres con edades entre 22 y 29 años, los argentinos representan el 61,3 por ciento y entre los de 30 a 39 años de edad el 53,0 por ciento del total. A partir de este grupo de edades los extranjeros están en mayoría, pues eran el 57,5 por ciento de los padres con edades entre 40 y 49 años, el 65,4 por ciento de los del grupo de 50 a 59 años, el 64,2 por ciento de los de 60 a 69 años y el 62,1 por ciento de los de mayores de 70 años de edad.

4. — *Población rural y urbana.* — En Misiones, la mayor parte de los habitantes se hallan radicados en el campo. La clasificación de la población en urbana, cuasi-urbana y rural da los siguientes resultados para todo el territorio: 19.079 personas menores de 22 años y 11.420 padres vivían en las zonas urbanas, es decir en pueblos de 2.000 o más habitantes; 4.901 menores de 22 años y 2.810 padres estaban radicados en las zonas cuasi-urbanas, y 85.230 menores de 22 años y 43.533 padres se hallaban domiciliados en la zona rural, o sea, vivían en pueblos o villas de menos de 500 habitantes o en el campo. Estas cifras traducen la siguiente distribución proporcional de la población, de acuerdo al lugar de su residencia: en las zonas urbanas el 17,5 por ciento de los menores de 22 años y el 19,8 por ciento de los padres censados; en las cuasi-urbanas el 4,5 y el 4,9 por ciento de esos dos grupos, respectivamente; y en las zonas rurales el 78,0 por ciento de los menores de 22 años y el 75,3 por ciento de los padres.

La mayor proporción de población urbana correspondió al departamento de la Capital, en el que se halla situada la ciudad de Posadas, capital del Territorio, dentro de cuyos límites se censaron el 64,3 por ciento de los menores de 22 años del departamento y el 70,6 de los padres.

Varios departamentos registran, igualmente, población cuasi-urbana y dos sólo población rural. Estos últimos son Guaraní y Frontera.

El cuadro IX muestra la población censada, clasificada por sexo, zona en que vive y jurisdicciones.

II

INSTRUCCION

1. — *Instrucción primaria. Concurrencia a la escuela.* — La concurrencia a la escuela de los niños en edad escolar en el territorio de Misiones ha progresado muy considerablemente en los últimos años.

Al levantarse el Segundo Censo General, en el año 1895, de la población en edad escolar, que ascendía a 7.509 niños, sólo concurrían a la escuela 1.457, ó sea el 19,4 por ciento. En 1914, el Tercer Censo

Nacional registró un considerable aumento en la concurrencia a las aulas, pues del total de 10.166 niños de 6 a 13 años de edad, 5.701, ó sea el 56,1 por ciento, asistían a la escuela.

En 1943, sobre un total de 43.251 niños en edad escolar con que contaba el territorio, 36.363 concurrían a la escuela, es decir un 84,1 por ciento, tasa ésta que evidencia un notable progreso con relación a la de 1914; 2.272 habían asistido pero ya no concurrían más a la escuela y 4.616, ó sea el 10,6 por ciento, nunca habían estado inscriptos en un establecimiento de enseñanza. De estos últimos, sólo 11 habían recibido enseñanza en forma privada.

La mayor proporción de niños de 6 a 13 años de edad concurrentes a la escuela corresponde al departamento de Apóstoles, con un 89,2 por ciento del total. La más baja tasa de concurrencia a la escuela se registró en el departamento de Guaraní, con sólo un 15,6 por ciento del total. A esta última jurisdicción corresponde la mayor proporción, un 80,0 por ciento, de niños en edad escolar que nunca fueron a la escuela.

Entre los censados mayores de 14 años se registra un corto número que todavía concurre a la escuela primaria y que, como puede verse en en cuadro XII, en su mayoría cursan los grados superiores.

Sobre 28.282 jóvenes de 14 a 21 años, inclusive, censados en todo el territorio, asistían a la escuela 2.203 —un 7,7 por ciento—; habían concurrido anteriormente 24.210, ó sea el 85,6 por ciento y nunca habían ido a la escuela 1.869 jóvenes, es decir el 6,7 por ciento del total. De estos últimos, 100 habían recibido enseñanza en forma privada.

El departamento de Guaraní es, igualmente, la jurisdicción que tiene más alta proporción de jóvenes de 14 a 21 años de edad que nunca fueron a la escuela, pues éstos representan el 66,6 por ciento del total censado. Apóstoles ostenta, a su vez, la mayor proporción de jóvenes que concurrieron a la escuela —91,5 por ciento— y la menor de los que nunca fueron a ella, es decir, el 2,2 por ciento.

El cuadro X registra estos resultados: las personas censadas clasificadas por sexo y su concurrencia a la escuela por jurisdicciones.

2. — *Tipo de escuela a que concurre la población escolar.* — De los 36.363 niños de 6 a 13 años inclusive, que concurrieron a la escuela primaria, 35.108 estaban inscriptos en establecimientos oficiales —el 96,5 por ciento—, incluyendo 448 niños que concurrieron a escuelas fiscales privinciales, situadas en otras jurisdicciones. En escuelas particulares figuran inscriptos 1.165 niños, o sea el 3,2 por ciento, y de 90 se desconocía el tipo de establecimiento a que concurrían.

Entre los mayores de 14 años que todavía asistían a la escuela primaria, la proporción de los inscriptos en escuelas oficiales era algo menor que la registrada en el grupo en edad escolar. Sobre 2.203 alumnos, 2.062, o sea el 93,6 por ciento, lo eran de establecimientos oficiales y 102, ó sea el 4,6 por ciento, lo eran de particulares.

La clasificación por grados a que concurría la población en edad escolar es la siguiente: 13.599 estaban inscriptos en primero inferior, o sea el 35,3 por ciento; 8.539 en primero superior, o sea el 22,1 por ciento; 6.592 estaban en segundo grado, es decir el 17,1 por ciento y 4.525 en tercero, o sea el 11,7 por ciento. En los tres grados superiores la inscripción era de 2.665 en cuarto grado; de 1.567 en quinto y de 1.079 en sexto grado, lo que representa un 13,8 por ciento del total para el conjunto de estos tres grados. Como se ve, en Misiones, el desequilibrio

entre la inscripción registrada de los primeros y en los últimos grados es muy marcado.

3. — *La población de 14 a 21 años que había concurrido a la escuela. Número de los que terminaron el ciclo primario y de los que lo interrumpieron.* — En el grupo de población de 14 a 21 años de edad, sobre 24.210 jóvenes que habían concurrido a la escuela primaria, sólo 4.035, ó sea el 16,7 por ciento, terminaron el curso y 20.175, ó sea el 83,3 por ciento, lo interrumpieron antes de finalizar el sexto grado. Cabe señalarse, que en el departamento de Frontera, sólo el 1,4 por ciento había dado fin al curso primario. En cambio, en el departamento de la Capital esta proporción se elevaba hasta un 40,1 por ciento.

Como puede verse en el cuadro XIII, las mujeres registran una tasa algo superior a la de los varones, pues entre las primeras terminaron el curso el 16,9 por ciento y entre los últimos sólo el 16,5 por ciento.

4. — *Ultimo grado aprobado por la población que fué a la escuela.* — La clasificación de los 24.210 jóvenes de 14 a 21 años de edad que habían asistido a la escuela de acuerdo al último grado aprobado, ha dado los siguientes resultados: 1.203, ó sea el 5,0 por ciento, aprobaron sólo el primer grado inferior y 2.034, el 8,4 por ciento, tenían aprobado hasta el primer grado superior. El grupo más numeroso era el correspondiente a los que habían aprobado hasta el tercer grado inclusive, pues alcanzaban a 5.667, es decir, un 23,4 por ciento, siguiéndole en importancia de número los que tenían hasta el segundo grado, con 5.381 personas, o sea el 22,2 por ciento.

5. — *Causas de la deserción escolar.* — Como puede verse en el cuadro XIII, sobre 24.210 jóvenes de 14 a 21 años que habían asistido a la escuela, 20.175, ó sea el 83,3 por ciento, habían interrumpido su concurrencia sin aprobar el sexto grado. Se había visto, igualmente, que esta alta proporción era sensiblemente igual con relación a los varones o a las mujeres.

La clasificación de los 20.175 jóvenes que interrumpieron su concurrencia a la escuela primaria, de acuerdo a las causas que la motivaron y haciendo mención de las más importantes por el número de casos registrados, arroja los siguientes resultados: 3.404, ó sea el 16,9 por ciento, abandonaron la escuela por tener que trabajar, de los cuales 2.144 eran varones, —un 20,7 por ciento del respectivo total— y 1.260 eran mujeres, es decir, el 12,8 por ciento del total de éstas. Hubo 643 casos de abandono por enfermedad, de los cuales 228 eran varones —el 2,2 por ciento de los mismos— y 415 eran mujeres, o sea el 4,2 por ciento de aquéllas.

Por falta de grado se registraron 1.474 casos, un 7,3 por ciento del total, de los cuales 736 eran varones y 738 mujeres. Por edad se registraron 1.285 casos, de los cuales 682 eran varones —un 6,6 por ciento del respectivo total— y 603 mujeres, que representan el 6,1 por ciento del total de éstas y por la distancia de la escuela al hogar, 943 casos. Además, se registraron 1.019 casos de deserción escolar por pobreza —501 varones y 518 mujeres—; 2.732 por negligencia de los padres —1.389 varones y 1.343 mujeres— y 895 por repetición de grados, 436 varones y 459 mujeres.

6. — *La población de 14 a 21 años de edad que nunca fué a la escuela y causas de la no concurrencia.* — La población que había sobre-

pasado la edad de asistencia obligatoria a la escuela primaria sin haber concurrido a la misma, es decir, el grupo de 14 a 21 años de edad inclusive, alcanzaba en Misiones, como se ha visto anteriormente, a 1.869 jóvenes de los cuales 802 eran varones y 1.067 mujeres.

El examen de las causas que motivaron su ausencia de las aulas muestra que la distancia que deberían haber recorrido los niños para trasladarse a la escuela, ha sido el principal obstáculo que motivó su no concurrencia. Es decir, que 870 casos, el 46,5 por ciento del total, corresponden a esta causal, siendo muy similar la proporción para los dos sexos —el 44,7 por ciento de los varones y el 47,4 de las mujeres—. Las otras causas son de muy poca importancia proporcional, siendo la más importante la negligencia de los padres que representa el 21,9 por ciento del total.

7. — *Enseñanza secundaria.* — En el grupo de niños en edad escolar se registran, como es lógico, muy pocos estudiantes de los cursos secundarios. Para el total de este grupo y del territorio se tienen 99 estudiantes, de los cuales 51 son varones y 48 mujeres.

En cambio, en edades de 14 a 21 años se registran 941 alumnos secundarios en todo el territorio, de los que 418 eran varones y 523 mujeres.

El censo dió, asimismo, 518 jóvenes de 14 a 21 años que habían asistido anteriormente a establecimientos secundarios, de los cuales 220 eran varones y 298 mujeres.

8. — *Enseñanza universitaria.* — Aunque en el Territorio de Misiones no existen institutos universitarios, 65 jóvenes en edades de 14 a 21 años eran alumnos de universidades en otras regiones del país, de los cuales 45 eran varones y 20 mujeres, como puede verse en el cuadro XVIII.

9. — *Enseñanza especializada.* — Recibían enseñanza especializada en el momento del censo 275 niños en edad escolar, de los cuales 78 eran varones y 197 mujeres. En el grupo de 14 a 21 años de edad recibían enseñanza especializada en todo el territorio 780 personas, de las cuales 379 eran varones y 401 mujeres. Entre los primeros la mayor proporción correspondía al artesanado, con un 63,3 por ciento y entre las mujeres a las industrias del hogar, con un 51,4 por ciento del total.

En el grupo de varones de 14 a 21 años de edad, 114 censados concurrían a establecimientos oficiales, 161 concurrían a escuelas particulares y 53 aprendían en talleres. Entre las mujeres, la proporción en que se distribuían, de acuerdo al tipo de establecimiento a que concurrían, era la siguiente: 297, ó sea el 74,0 por ciento, aprendían en escuelas particulares y 17 en oficiales.

Entre los censados de 14 a 21 años, habían recibido enseñanza especializada 564 jóvenes, de los cuales 247 eran varones y 317 mujeres. Entre los varones predominaban los que habían seguido cursos de artesanado, con 107 casos y luego los del comercial, con 97 casos. Entre las mujeres, en cambio, la gran mayoría correspondía a las industrias del hogar.

DENSIDAD DE LA POBLACION CENSADA

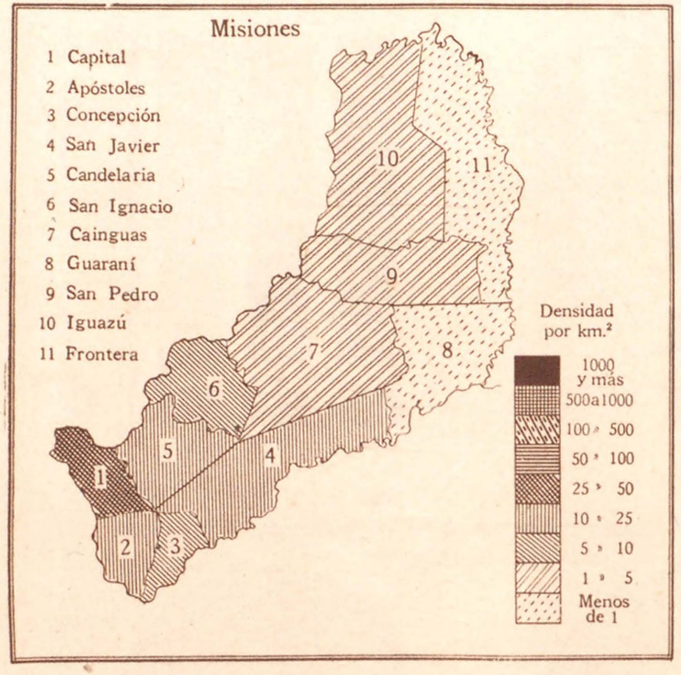

ORIGEN DE LA POBLACION CENSADA

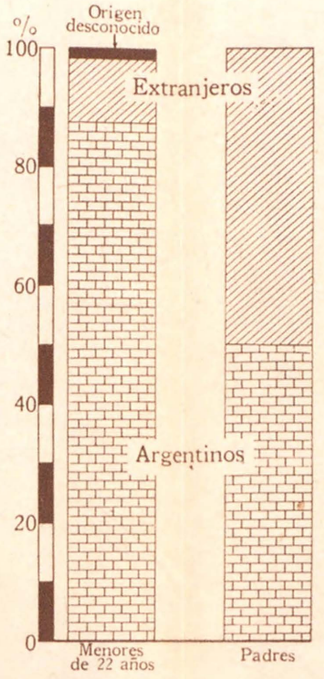

LOS PADRES CENSADOS SEGUN ORIGEN Y EDADES

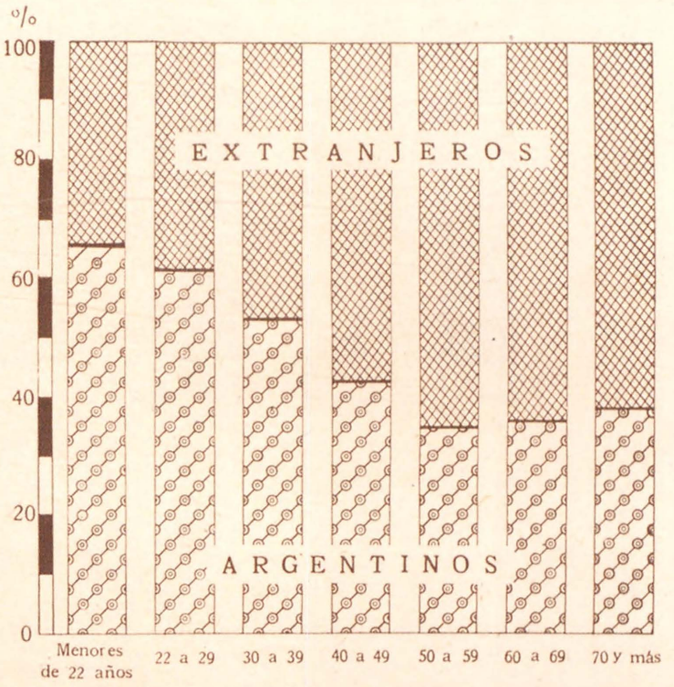

DISTRIBUCION DE LA POBLACION CENSADA POR ZONAS

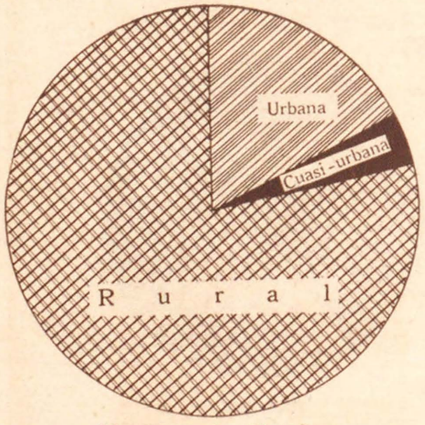

Menores de 22 años

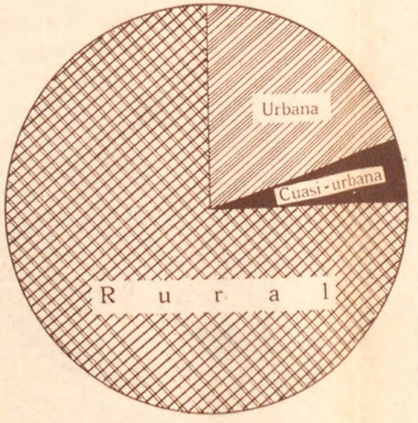

P a d r e s

HACINAMIENTO INDIVIDUAL

Familias que viven en una sola pieza

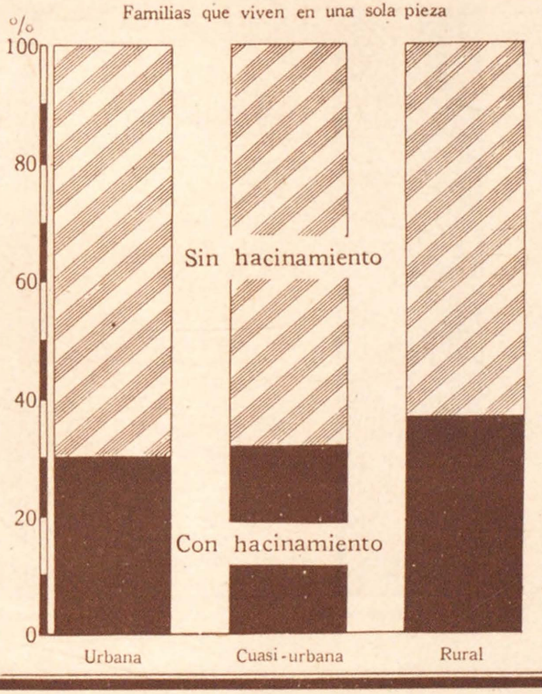

CONCURRENCIA DE LA POBLACION DE 6 A 13 AÑOS A LA ESCUELA PRIMARIA

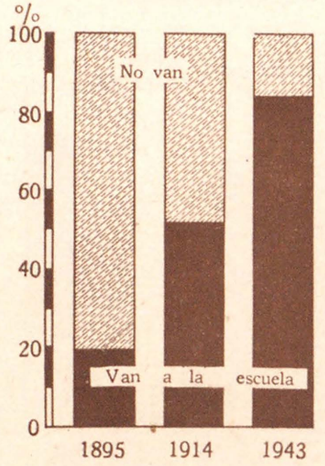

ALUMNOS INSCRIPTOS

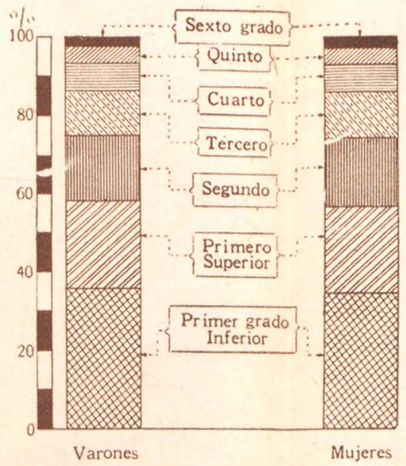

POBLACION MAYOR DE 14 AÑOS QUE CONCURRIO A LA ESCUELA SEGUN EL ULTIMO GRADO APROBADO

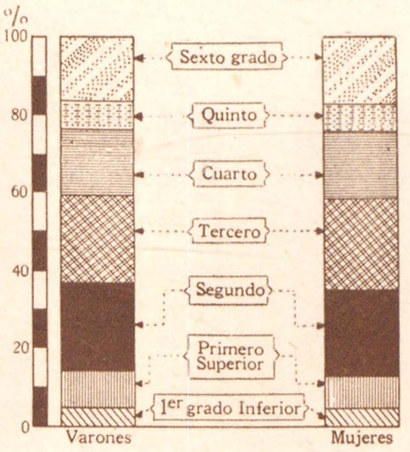

POBLACION MAYOR DE 14 AÑOS QUE ABANDONO LA ESCUELA SEGUN CAUSAS DEL ABANDONO



POBLACION MAYOR DE 14 AÑOS QUE NUNCA FUE A LA ESCUELA SEGUN CAUSAS DE NO CONCURRENCIA

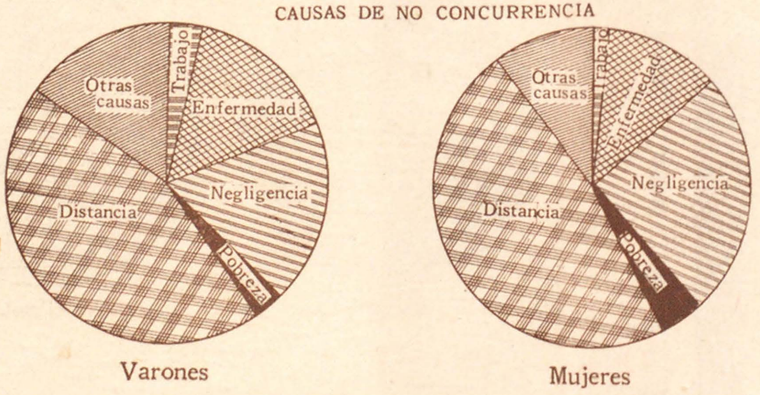

POBLACION MAYOR DE 14 AÑOS QUE RECIBE ENSEÑANZA ESPECIALIZADA

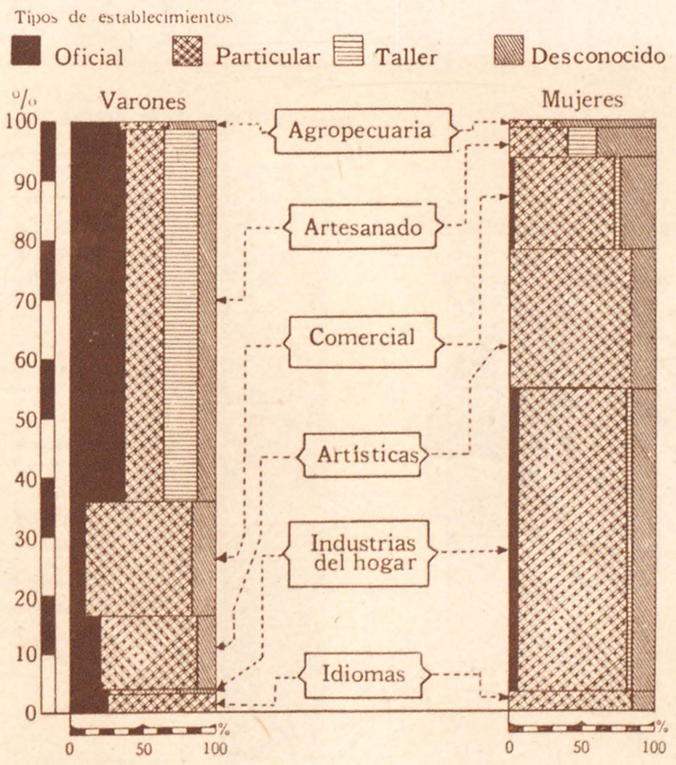

ANALFABETISMO EN LA POBLACION CENSADA POR DEPARTAMENTOS

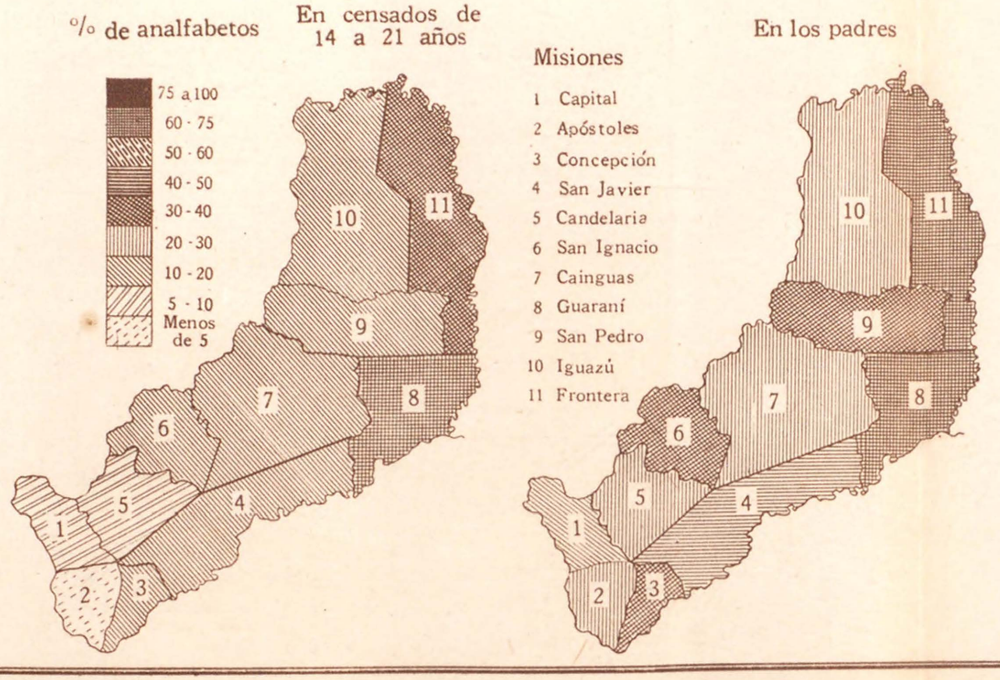

EL ANALFABETISMO SEGUN ZONAS

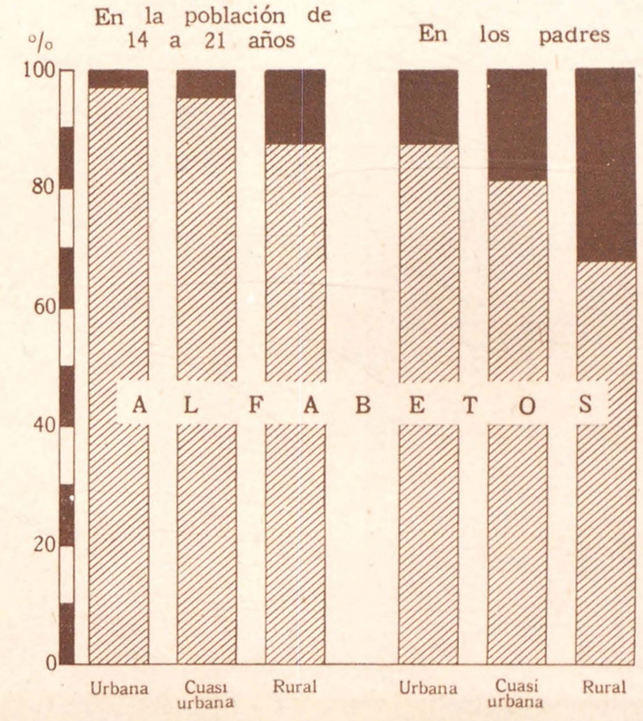

PROPORCION DE VARONES Y MUJERES DE 14 A 21 AÑOS QUE TRABAJAN

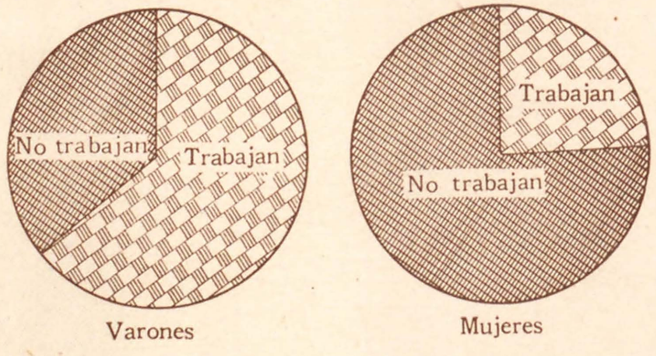

POBLACION OCUPADA DE 14 A 21 AÑOS SEGUN SEXO Y ACTIVIDADES

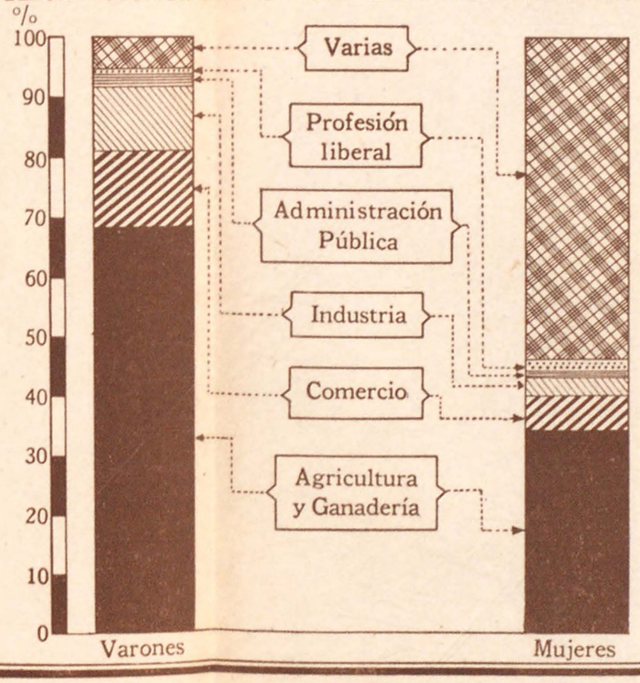

PADRES OCUPADOS SEGUN ACTIVIDADES

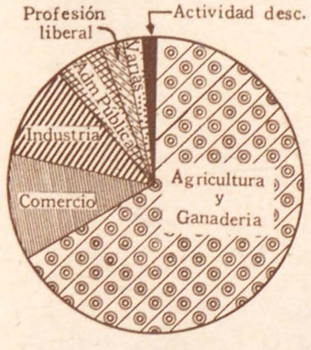

III

EL ANALFABETISMO

1. — *El analfabetismo en la población de 14 a 21 años, inclusive.* — Sobre un total de 28.282 personas comprendidas en este grupo de edades, se registraron 2.890 analfabetos, es decir, el 10,2 por ciento. Desde el punto de vista del sexo la proporción de analfabetos entre los varones era de un 9,4 por ciento y entre las mujeres de un 11,1 por ciento.

El departamento de Guaraní, que dió la más alta proporción de personas que nunca fueron a la escuela, registra también, como es lógico, la tasa más alta del analfabetismo de todo el Territorio, siendo ésta de un 61,9 por ciento del total del grupo y de un 62,5 por ciento la tasa correspondiente al de las mujeres.

El departamento de la Capital es el que tiene la tasa más baja del analfabetismo con un 4,8 por ciento para todo el grupo y de un 4,7 por ciento para el de los varones solamente.

Desde el punto de vista de las zonas en que vivían los censados, la clasificación de los mismos da los siguientes resultados: sobre 5.932 censados en las zonas urbanas eran analfabetos 176, ó sea el 3,0 por ciento; en las zonas cuasi-urbanas la tasa sube a un 4,6 por ciento, pues sobre 1.307 personas se registraron 60 analfabetos y en las zonas rurales sube hasta un 12,6 por ciento, pues sobre 21.043 censados resultaron 2.654 analfabetos.

Como puede verse en el cuadro XXIII, el origen de los censados influye considerablemente en este territorio en la modificación de las tasas, ya que la de los argentinos es de un 8,7 por ciento y la de los extranjeros casi la duplica, es decir, es de un 15,5 por ciento.

En el cuadro XXIV se detallan los resultados de clasificar el analfabetismo de la población de 14 a 21 años, inclusive, por grupos de edades y sexo. Como puede verse, las tasas son algo más elevadas a medida que aumenta la edad de los censados.

2. — *El analfabetismo en los padres censados.* — De los 57.763 padres censados en todo el territorio, 16.106 eran analfabetos, es decir, un 27,9 por ciento del total. Entre los varones la tasa era de un 20,4 por ciento y entre las mujeres, bastante más elevada, llegaba al 34,7 por ciento.

La tasa más alta del analfabetismo corresponde al departamento de Guaraní con un 71,3 por ciento, siendo entre las mujeres de un 78,2 por ciento en ese mismo departamento.

Tomando las edades de los padres como factor de clasificación resulta una escala ascendente del analfabetismo, en relación directa con la edad; se reflejan así en las generaciones mayores, las menores posibilidades que tuvieron en su momento de alfabetizarse. Mientras entre los padres menores de 22 años la tasa del analfabetismo es de un 22,8 por ciento, entre los del grupo de 22 a 49 años de edad es de un 25,4 por ciento y entre los del grupo de los mayores de 50 años es de un 42,2 por ciento.

Desde el punto de vista del origen de los padres, la clasificación arroja marcadas diferencias entre argentinos y extranjeros, ya que la tasa del analfabetismo de los primeros es de un 21,5 por ciento y la de los segundos es de un 34,3.

La discriminación de los censados de acuerdo a las zonas en que viven da la misma proporción ascendente de la ciudad al campo, que arrojó el grupo de 14 a 21 años de edad.

En las zonas urbanas, sobre 11.420 padres, eran analfabetos 1.415, o sea un 12,4 por ciento. En las zonas cuasi-urbanas se registran 527 analfabetos sobre un total de 2.810 padres, es decir, el 18,8 por ciento y en las zonas rurales, sobre 43.533 padres, 14.164 eran analfabetos, es decir, el 32,5 por ciento.

IV

OCUPACION

1. — *De los censados de 6 a 21 años de edad, inclusive.* — En el grupo de censados de 6 a 13 años de edad, es decir, de los que se hallaban en edad escolar, se registraron 2.135 personas ocupadas sobre un total de 43.251, ó sea el 4,9 por ciento. La discriminación por sexo da 1.465 varones sobre un total de 22.088, es decir, el 6,6 por ciento y 670 mujeres sobre un total de 21.162, es decir el 3,2 por ciento.

En el grupo de 14 a 21 años inclusive, ya sobrepasada la edad escolar, la proporción de personas ocupadas aumenta considerablemente. Sobre un total de 28.282 censados, 12.669, ó sea el 44,8 por ciento, se hallaban ocupados. Entre los varones la proporción de ocupados es mucho más elevada que entre las mujeres, pues entre éstos estaban ocupados el 64,0 por ciento y entre las últimas el 24,2 por ciento.

La mayor proporción de población ocupada en el grupo de 14 a 21 años de edad, corresponde al departamento de Guaraní, con un 79,0 por ciento del total censado. En este departamento la ocupación entre los varones alcanza al 86,2 por ciento del respectivo grupo. Con relación a las mujeres solamente, el departamento que registró más alto grado de ocupación fué también Guaraní, con un 67,5 por ciento del total.

La clasificación de los censados de 6 a 13 años que estaban ocupados según el tipo de actividad en que se desempeñaban, da 1.307 para las actividades agropecuarias y 639 en el grupo de las actividades varias, correspondiendo a los otros grupos cifras mucho menores, como puede verse en el cuadro XXIX.

En el grupo de 14 a 21 años de edad, sobre 12.669 personas ocupadas, corresponden 7.450 a las actividades agropecuarias, el 58,8 por ciento; 1.174 a las industriales, es decir el 9,3 por ciento y 1.391 a las comerciales, es decir, el 10,9 por ciento. En el grupo de actividades varias, se registraron 2.253 casos que representan el 17,8 por ciento del total. Entre los varones, el 67,7 por ciento está ocupado en actividades del campo, el 11,4 por ciento en las industriales y el 12,7 por ciento en las comerciales. En cambio, entre las mujeres, el 53,7 por ciento se hallaban en el grupo de actividades varias y el 33,7 en las rurales.

2. — *De los padres.* — De los 27.491 padres varones censados en Misiones, estaban ocupados 27.152, ó sea un 98,8 por ciento. Los 339 padres que no trabajaban se clasifican, a su vez, en 26 rentistas, 87 jubilados, 131 desocupados y 95 incapacitados físicamente. La clasificación de los padres ocupados, de acuerdo a las actividades en que trabajaban, dan mayoría para las de carácter agropecuario. En efecto, sobre 27.152 personas, trabajaban en el campo 17.951, es decir el 66,0 por ciento. Le sigue a este grupo citado, aunque con mucho menor volumen, el de las actividades comerciales, con un 11,9 por ciento y luego el de las industriales, con un 10,6 por ciento.

El cuadro XXXI registra los padres varones censados, clasificados según grupos de edades y tipos de actividades.

La clasificación por categorías profesionales da los siguientes resultados. La más importante, numéricamente, es la de los arrendatarios, que tienen 8.482 casos registrados —un 31,2 por ciento—; le sigue la de los peones, con 7.418 casos, de los cuales 5.709 corresponden a las actividades agropecuarias y 860 a las industriales. Les siguen en importancia numérica la categoría de los propietarios, con 5.479 casos —el 20,2 por ciento—, de los cuales 3.342 corresponden a las actividades agropecuarias, 544 a las industriales y 1.593 al comercio. Los obreros con oficio sumaban 1.532 y los empleados 2.032, como puede verse en el cuadro XXXII.

V

VIVIENDA

1. — *Hacinamiento colectivo.* — En el territorio de Misiones se registraron 2.138 casos de convivencia de dos o tres familias en una misma casa, de los cuales 1.302 casos corresponden a la zona rural.

Los casos de hacinamiento colectivo, es decir, de convivencia de por lo menos cuatro familias en una casa, alcanzaron a 204, de los cuales 151 correspondían a convivencia de cuatro a seis familias por casa. El mayor número de casos —148 en total— de hacinamiento correspondió a la zona rural, como puede verse en el cuadro XXXIII.

El número de familias afectadas por el hacinamiento colectivo alcanzó a 1.131, es decir el 3,6 por ciento del total de familias censadas. Esta proporción se eleva al 3,7 por ciento en las zonas urbanas, como puede verse en el cuadro XXXIV. Pero si se considera al número total de familias que viven en convivencia con otras en una misma casa, incluyendo los casos de 2 y 3 familias por vivienda, se tiene que éstas alcanzan a 5.628, es decir, el 17,9 por ciento del total.

El departamento con mayor proporción de familias en hacinamiento colectivo fué Cainguas, con 13,7 por ciento.

2. — *Hacinamiento individual.* — Desde el punto de vista del hacinamiento individual, es decir, de aquellos casos en que todos los miembros de una familia duermen en una sola pieza, se registraron en Misiones 12.605 casos, que comparados con el número total de familias censadas, —31.480 casos— dan una proporción del 35,5 por ciento. De este total, 6.871 casos corresponden a convivencia de cuatro y cinco personas en una sola pieza, de los cuales la mayoría, 5.347 casos, corresponden a la zona rural. Se registraron, además, 4.604 casos de convivencia de 6 a 8 personas por pieza y por familia, con 3.805 casos en las zonas rurales y 1.130 casos de convivencia de 9 ó más personas por pieza, con 977 casos en el campo.

Como puede verse en el cuadro XXXV, el departamento que dió la más alta tasa de hacinamiento individual es Guaraní, con un 65,6 por ciento del total de familias censadas.

Los departamentos cuyos resultados son más bajos son los de Apóstoles y Frontera, en los cuales la proporción de familias que vivían en estado de hacinamiento individual llegaba al 24,6 por ciento.

CUADROS

CUADRO I

La población total censada, clasificada por departamentos y su correspondiente densidad por Km².

DEPARTAMENTOS	SUPERFICIE Km2.	POBLACION CENSADA	
		Total	Por Km2.
Totales	29.821	164.765	5,5
Capital	1.192	31.477	26,4
Apóstoles	1.012	13.112	12,9
Candelaria	1.805	31.810	17,6
Concepción	936	6.794	7,2
Cainguás	5.253	12.067	2,3
Guaraní	2.769	825	0,3
Frontera	3.693	1.183	0,3
Iguazú	5.249	10.973	2,1
San Ignacio	2.281	20.300	8,9
San Javier	2.927	31.201	10,6
San Pedro	2.704	5.023	1,8

CUADRO II

Población menor de 22 años, por grupos de edades, sexo, origen y jurisdicciones

JURISDICCIONES Y ORIGEN	TOTALES			SEXO Y GRUPOS DE EDADES, EN AÑOS									
	Total general	Varones	Mujeres	0 - 4		5 - 9		10 - 14		15 - 21		Edad desc.	
				V.	M.	V.	M.	V.	M.	V.	M.	V.	M.
Totales	109.210	56.047	53.163	16.045	15.180	14.733	14.263	13.078	12.231	12.166	11.463	25	26
Capital	20.463	10.229	10.234	2.373	2.385	2.644	2.592	2.630	2.604	2.580	2.642	2	11
Apóstoles	8.761	4.599	4.162	1.151	1.110	1.205	1.069	1.123	1.023	1.119	960	1	—
Candelaria	21.329	10.915	10.414	3.039	2.871	2.791	2.824	2.698	2.375	2.381	2.343	6	1
Concepción	4.544	2.329	2.215	711	674	620	577	500	489	498	475	—	—
Cainguás	7.962	4.156	3.806	1.345	1.311	1.151	1.020	875	785	783	690	2	—
Guaraní	555	287	268	79	90	79	83	78	64	51	31	—	—
Frontera	818	420	398	125	130	110	101	91	82	94	85	—	—
Iguazú	6.692	3.505	3.187	1.230	1.143	917	881	707	656	650	506	1	1
San Ignacio	13.737	7.011	6.726	2.164	1.997	1.861	1.844	1.561	1.487	1.416	1.392	9	6
San Javier	21.080	10.896	10.184	3.315	2.947	2.916	2.833	2.448	2.341	2.214	2.059	3	4
San Pedro	3.269	1.700	1.569	513	522	439	439	367	325	380	280	1	3
Argentinos	95.517	49.012	46.505	15.696	14.847	13.392	12.899	10.906	10.165	8.997	8.574	21	20
Capital	18.090	9.098	8.992	2.321	2.344	2.400	2.331	2.210	2.191	2.165	2.117	2	9
Apóstoles	8.528	4.470	4.058	1.149	1.107	1.166	1.042	1.087	995	1.067	914	1	—
Candelaria	19.704	10.083	9.621	3.014	2.843	2.649	2.652	2.445	2.147	1.970	1.978	5	1
Concepción	4.318	2.214	2.104	708	673	588	549	466	455	452	427	—	—
Cainguás	6.592	3.417	3.175	1.304	1.282	1.005	895	643	557	463	441	2	—
Guaraní	444	226	218	73	81	64	64	57	52	32	21	—	—
Frontera	643	332	311	113	116	100	87	72	61	47	47	—	—
Iguazú	5.253	2.747	2.506	1.164	1.070	781	717	489	456	312	262	1	1
San Ignacio	11.702	5.996	5.706	2.116	1.940	1.666	1.649	1.225	1.159	982	955	7	3
San Javier	17.473	9.019	8.454	3.234	2.883	2.590	2.522	1.916	1.819	1.276	1.226	3	4
San Pedro	2.770	1.410	1.360	500	508	383	391	296	273	231	186	—	2
Extranjeros	11.959	6.145	5.814	343	324	1.037	1.063	1.868	1.793	2.894	2.630	3	4
Capital	1.934	919	1.015	52	41	164	183	345	339	358	451	—	1
Apóstoles	85	46	39	2	3	11	5	11	12	22	19	—	—
Candelaria	1.334	673	661	25	28	92	129	200	178	355	326	1	—
Concepción	155	72	83	3	1	19	20	15	21	35	41	—	—
Cainguás	1.256	686	570	41	28	131	103	211	205	303	234	—	—
Guaraní	108	58	50	6	9	14	19	20	12	18	10	—	—
Frontera	175	88	87	12	14	10	14	19	21	47	38	—	—
Iguazú	1.317	683	634	64	69	108	149	195	187	316	229	—	—
San Ignacio	1.808	903	905	47	57	170	146	293	295	391	404	2	3
San Javier	3.344	1.757	1.587	79	63	275	258	495	476	908	790	—	—
San Pedro	443	260	183	12	11	43	37	64	47	141	88	—	—
O. desconocido	1.734	890	844	6	9	304	301	304	273	275	259	1	2
Capital	439	212	227	—	—	80	78	75	74	57	74	—	1
Apóstoles	148	83	65	—	—	28	22	25	16	30	27	—	—
Candelaria	291	159	132	—	—	50	43	53	50	56	39	—	—
Concepción	71	43	28	—	—	13	8	19	13	11	7	—	—
Cainguás	114	53	61	—	1	15	22	21	23	17	15	—	—
Guaraní	3	3	—	—	—	1	—	1	—	1	—	—	—
Frontera	—	—	—	—	—	—	—	—	—	—	—	—	—
Iguazú	122	75	47	2	4	28	15	23	13	22	15	—	—
San Ignacio	227	112	115	1	—	25	49	43	33	43	33	—	—
San Javier	263	120	143	2	1	51	53	37	46	30	43	—	—
San Pedro	56	30	26	1	3	13	11	7	5	8	6	1	1

CUADRO III

Origen de la población menor de 22 años, según sexo y jurisdicciones

(Cifras relativas)

SEXO Y JURISDICCION	TOTAL	PORCIENTO SOBRE EL TOTAL		
		Argentinos	Extranjeros	Origen desc.
Totales	**100,0**	**87,5**	**10,9**	**1,6**
Capital	100,0	88,5	9,4	2,1
Apóstoles	100,0	97,3	1,0	1,7
Candelaria	100,0	92,3	6,3	1,4
Concepció n	100,0	95,0	3,4	1,6
Cainguás	100,0	82,8	15,8	1,4
Guaraní	100,0	80,0	19,5	0,5
Frontera	100,0	78,6	21,4	—
Iguazú	100,0	78,5	19,7	1,8
San Ignacio	100,0	85,1	13,2	1,7
San Javier	100,0	82,9	15,9	1,2
San Pedro	100,0	84,7	13,6	1,7
Varones	**100,0**	**87,5**	**10,9**	**1,6**
Capital	100,0	88,9	9,0	2,1
Apóstoles	100,0	97,2	1,0	1,8
Candelaria	100,0	92,3	6,2	1,5
Concepción	100,0	95,1	3,1	1,8
Cainguás	100,0	82,2	16,5	1,3
Guaraní	100,0	78,8	20,2	1,0
Frontera	100,0	79,1	20,9	—
Iguazú	100,0	78,4	19,5	2,1
San Ignacio	100,0	85,5	12,9	1,6
San Javier	100,0	82,8	16,1	1,1
San Pedro	100,0	82,9	15,3	1,8
Mujeres	**100,0**	**87,5**	**10,9**	**1,6**
Capital	100,0	87,9	9,9	2,2
Apóstoles	100,0	97,5	0,9	1,6
Candelaria	100,0	92,4	6,3	1,3
Concepción	100,0	95,0	3,7	1,3
Cainguás	100,0	83,4	15,0	1,6
Guaraní	100,0	81,3	18,7	—
Frontera	100,0	78,1	21,9	—
Iguazú	100,0	78,6	19,9	1,5
San Ignacio	100,0	84,9	13,4	1,7
San Javier	100,0	83,0	15,6	1,4
San Pedro	100,0	86,6	11,7	1,7

CUADRO IV

Población menor de 22 años, clasificada por edades, sexo y origen

EDAD EN AÑOS	TOTAL	VARONES				MUJERES			
		Total	Argent.	Extranj.	O. desc.	Total	Argent.	Extranj.	O. desc.
Total	109.210	56.047	49.012	6.145	890	53.163	46.505	5·814	844
Menos de 1 . .	7.031	3.710	3.675	35	—	3.321	3.283	36	2
„ 1 . .	5.185	2.662	2.613	44	5	2.523	2.492	28	3
„ 2 . .	6.515	3.373	3.310	63	—	3.142	3.068	73	1
„ 3 . .	6.392	3.257	3.161	96	—	3.135	3.052	82	1
„ 4 . .	6.102	3.043	2.937	105	1	3.059	2.952	105	2
„ 5 . .	6.401	3.255	3.137	115	3	3.146	3.037	108	1
„ 6 . .	5.554	2.836	2.555	202	79	2.718	2.476	177	65
„ 7 . .	5.919	3.006	2.694	227	85	2.913	2.602	227	84
„ 8 . .	5.607	2.853	2.531	243	79	2.754	2.423	257	74
„ 9 . .	5.515	2.783	2.475	250	58	2.732	2.361	294	77
„ 10 . .	5.499	2.784	2.373	329	82	2.715	2.323	318	74
„ 11 . .	4.937	2.537	2.148	343	46	2.400	2.011	345	44
„ 12 . .	5.483	2.834	2.346	414	74	2.649	2.169	411	69
„ 13 . .	4.737	2.455	2.017	381	57	2.282	1.868	365	49
„ 14 . .	4.653	2.468	2.022	401	45	2.185	1.794	354	37
„ 15 . .	4.376	2.200	1.702	445	53	2.176	1.718	405	53
„ 16 . .	4.093	2.096	1.616	438	42	1.997	1.521	421	55
„ 17 . .	3.930	2.024	1.517	459	48	1.906	1.446	436	24
„ 18 . .	3.562	1.855	1.382	430	43	1.707	1.276	393	38
„ 19 . .	2.955	1.555	1.128	394	33	1.400	1.014	352	34
„ 20 . .	2.771	1.375	944	401	30	1.396	982	379	35
„ 21 . .	1.942	1.061	708	327	26	881	617	244	20
Edad desconoc. .	51	25	21	3	1	26	20	4	2

CUADRO V

Padres con hijos menores de 22 años, po

DEPARTAMENTO Y ORIGEN	TOTALES			SEXO Y GRUPOS DE EDADES, EN AÑOS					
	Total general	Varones	Mujeres	Menos de 22		22 - 29		30 - 39	
				V.	M.	V.	M.	V.	M.
Totales	57.763	27.491	30.272	168	2.040	4.281	8.669	9.466	9.886
Capital	11.382	5.209	6.173	28	340	726	1.586	1.684	2.111
Apóstoles	4.464	2.146	2.318	5	108	273	586	832	788
Candelaria	10.880	5.162	5.718	29	370	785	1.573	1.648	1.813
Concepción . . .	2.368	1.116	1.252	10	108	199	370	408	399
Cainguás	4.261	2.097	2.164	8	148	379	716	798	706
Guaraní	286	144	142	—	16	23	39	51	54
Frontera	384	190	194	1	18	26	66	56	68
Iguazú	4.437	2.145	2.292	11	145	318	709	805	799
San Ignacio . . .	6.867	3.263	3.604	29	275	527	1.128	1.135	1.172
San Javier . . .	10.589	5.125	5.464	43	425	886	1.583	1.744	1.695
San Pedro	1.845	894	951	4	87	139	313	305	281
Argentinos . . .	28.923	12.490	16.433	97	1.354	2.683	5.262	4.783	5.469
Capital	7.743	3.431	4.312	20	268	598	1.135	1.205	1.482
Apóstoles	3.132	1.396	1.736	5	106	254	547	736	715
Candelaria . . .	6.133	2.583	3.550	20	285	588	1.142	940	1.162
Concepción . . .	1.710	752	958	9	89	176	293	310	322
Cainguás	1.440	612	828	4	92	185	337	223	244
Guaraní	70	40	30	—	5	5	6	20	12
Frontera	142	68	74	—	7	6	17	19	28
Iguazú	1.146	491	655	3	60	94	253	177	202
San Ignacio . . .	2.947	1.232	1.715	13	168	282	616	434	518
San Javier . . .	3.850	1.626	2.224	20	225	445	774	615	694
San Pedro	610	259	351	3	49	50	142	104	90
Extranjeros . . .	28.803	14.993	13.810	71	681	1.598	3.400	4.681	4.412
Capital	3.627	1.776	1.851	8	70	128	449	479	626
Apóstoles	1.328	749	579	—	2	19	38	96	71
Candelaria	4.739	2.576	2.163	9	82	197	429	708	651
Concepción . . .	657	363	294	1	19	23	77	97	77
Cainguás	2.819	1.484	1.335	4	56	194	379	574	462
Guaraní	216	104	112	—	11	18	33	31	42
Frontera	242	122	120	1	11	20	49	37	40
Iguazú	3.287	1.654	1.633	8	85	224	455	628	597
San Ignacio . . .	3.917	2.031	1.886	16	107	245	511	701	654
San Javier . . .	6.736	3.499	3.237	23	200	441	809	1.129	1.001
San Pedro	1.235	635	600	1	38	89	171	201	191
O. desconocido .	37	8	29	—	5	—	7	2	5
Capital	12	2	10	—	2	—	2	—	3
Apóstoles	4	1	3	—	—	—	1	—	2
Candelaria	8	3	5	—	3	—	2	—	—
Concepción . . .	1	1	—	—	—	—	—	1	—
Cainguás	2	1	1	—	—	—	—	1	—
Guaraní	—	—	—	—	—	—	—	—	—
Frontera	—	—	—	—	—	—	—	—	—
Iguazú	4	—	4	—	—	—	1	—	—
San Ignacio . . .	3	—	3	—	—	—	1	—	—
San Javier	3	—	3	—	—	—	—	—	—
San Pedro	—	—	—	—	—	—	—	—	—

grupos de edades, sexo, origen y jurisdicciones

SEXO Y GRUPOS DE EDADES, EN AÑOS									
40 - 49		50 - 59		60 - 69		70 y más		Edad desconocida	
V.	M.	V.	M.	V.	M.	V.	M.	V.	M.
7.904	6.152	3.830	2.484	1.317	601	309	89	216	351
1.561	1.340	812	521	270	157	71	32	57	86
554	474	313	252	121	73	31	7	17	30
1.521	1.199	783	542	276	124	74	16	46	81
279	220	138	112	61	28	14	4	7	11
566	409	252	147	74	22	11	1	9	15
38	23	21	6	7	1	4	—	—	3
67	27	20	11	15	3	3	1	2	—
659	454	254	131	73	27	10	4	15	23
916	670	439	262	162	60	34	11	21	26
1.459	1.136	684	461	231	96	50	12	28	56
284	200	114	39	27	10	7	1	14	20
3.131	2.835	1.184	997	407	280	102	49	103	187
953	920	433	323	149	108	37	22	36	54
268	236	92	77	26	26	7	6	8	23
644	590	251	247	84	63	27	9	29	52
174	162	58	67	18	16	3	1	4	8
137	99	46	41	14	5	2	1	1	9
11	6	1	—	2	—	1	—	—	1
34	14	3	6	6	2	—	—	—	—
144	102	49	23	17	8	4	1	3	6
309	275	122	91	53	28	11	6	8	13
384	381	106	106	34	24	10	2	12	18
73	50	23	16	4	—	—	1	2	3
4.770	3.307	2.645	1.486	910	321	207	40	111	163
607	418	379	198	121	49	34	10	20	31
285	238	221	175	95	47	24	1	9	7
876	609	531	295	192	61	47	7	16	29
105	58	80	45	43	12	11	3	3	3
429	309	206	106	60	17	9	—	8	6
27	17	20	6	5	1	3	—	—	2
33	13	17	5	9	1	3	1	2	—
515	349	205	108	56	19	6	3	12	17
607	393	317	171	109	32	23	5	13	13
1.075	753	578	354	197	72	40	10	16	38
211	150	91	23	23	10	7	—	12	17
3	10	1	1	—	—	—	—	2	1
1	2	—	—	—	—	—	—	1	1
1	—	—	—	—	—	—	—	—	—
1	—	1	—	—	—	—	—	1	—
—	—	—	—	—	—	—	—	—	—
—	1	—	—	—	—	—	—	—	—
—	—	—	—	—	—	—	—	—	—
—	—	—	—	—	—	—	—	—	—
—	3	—	—	—	—	—	—	—	—
—	2	—	—	—	—	—	—	—	—
—	2	—	1	—	—	—	—	—	—
—	—	—	—	—	—	—	—	—	—

CUADRO VI

Relación entre el número de padres y madres censados, por judisdicciones

JURISDICCION	Número de padres por cada 100 madres
Totales	90,8
Capital	84,4
Apóstoles	92,6
Candelaria	90,3
Concepción	89,1
Cainguás	96,9
Guaraní	101,3
Frontera	97,9
Iguazú	93,6
San Ignacio	90,5
San Javier	93,8
San Pedro	94,0

CUADRO VII

Origen de los padres, según sexo y jurisdicciones

(Cifras relativas)

SEXO Y JURISDICCION	TOTAL	PORCIENTO DEL TOTAL		
		Argentinos	Extranjeros	Origen desconcido
Totales	100,0	50,0	49,9	0,1
Capital	100,0	68,0	31,9	0,1
Apóstoles	100,0	70,2	29,7	0,1
Candelaria	100,0	54,3	43,6	0,1
Concepción	100,0	72,3	27,7	(1)
Cainguás	100,0	33,9	66,1	(1)
Guaraní	100,0	24,5	75,5	—
Frontera	100,0	37,0	63,0	—
Iguazú	100,0	25,9	74,0	0,1
San Ignacio	100,0	43,0	57,0	(1)
San Javier	100,0	36,4	63,6	(1)
San Pedro	100,0	33,1	66,9	—
Varones	100,0	45,5	54,5	(1)
Capital	100,0	65,9	34,1	(1)
Apóstoles	100,0	65,0	34.9	0,1
Candelaria	100,0	50,0	49,9	0,1
Concepción	100,0	67,4	32,5	0,1
Cainguás	100,0	29,2	70,8	(1)
Guaraní	100,0	27,8	72,2	—
Frontera	100,0	35,8	64,2	—
Iguazú	100,0	22,9	77,1	—
San Ignacio	100,0	37,7	62,3	—
San Javier	100,0	31,7	68,3	—
San Pedro	100,0	29,0	71,0	—
Mujeres	100,0	54,3	45,6	0,1
Capital	100,0	69,8	30,0	0,2
Apóstoles	100,0	74,9	25,0	0,1
Candelaria	100,0	62,1	37,8	0,1
Concepción	100,0	76,5	23,5	—
Cainguás	100,0	38,3	61,7	—
Guaraní	100,0	21,1	78,9	—
Frontera	100,0	38,1	61,9	—
Iguazú	100,0	28,6	71,2	0,2
San Ignacio	100,0	47,6	52,3	0,1
San Javier	100,0	40,7	59,2	0,1
San Pedro	100,0	36,9	63,1	—

(1) Menos de 0.1 por ciento.

CUADRO VIII

Los padres censados clasificados según su origen, sexo y grupos de edades

GRUPOS DE EDADES Y SEXOS	TOTAL	ARGENTINOS		EXTRANJEROS		ORIGEN DESC.	
		Número	o/o	Número	o/o	Número	o/o
Totales	57.763	28.923	50,0	28.803	49,9	37	0,1
Menos de 22 años	2.208	1.451	65,7	752	34,1	5	0,2
22 a 29 años	12.950	7.945	61,3	4.998	38,6	7	0,1
30 a 39 años	19.352	10.252	53,0	9.093	47,0	7	(1)
40 a 49 años	14.056	5.966	42,4	8.077	57,5	13	0,1
50 a 59 años	6.314	2.181	34,6	4.131	65,4	2	(1)
60 a 69 años	1.918	687	35,8	1.231	64,2	—	—
70 y más	398	151	37,9	247	62,1	—	—
Edad desconocida	567	290	51,1	274	48,3	3	0,6
Varones	27.491	12.490	45,5	14.993	54,5	8	(1)
Menos de 22 años	168	97	57,7	71	42,3	—	—
22 a 29 años	4.281	2.683	62,6	1.598	37,4	—	—
30 a 39 años	9.467	4.783	50,5	4.681	49,5	2	(1)
40 a 49 años	7.903	3.131	39,6	4.770	60,4	3	(1)
50 a 59 años	3.830	1.184	30,9	2.645	69,1	1	—
60 a 69 años	1.317	407	30,9	910	69,1	—	—
70 y más	309	102	33,0	207	67,0	—	—
Edad desconocida	216	103	47,7	111	51,4	2	0,9
Mujeres	30.272	16.433	54,3	13.810	45,6	29	0,1
Menos de 22 años	2.040	1.354	66,3	681	33,4	5	0,3
22 a 29 años	8.669	5.262	60,7	3.400	39.2	7	0,1
30 a 39 años	9.886	5.469	55,3	4.412	44,6	5	0,1
40 a 49 años	6.152	2.835	46,2	3.307	53,7	10	0,1
50 a 59 años	2.484	997	40,1	1.486	59,8	1	0,1
60 a 69 años	601	280	46,6	321	53 4	—	—
70 y más	89	49	55,1	40	44,9	—	—
Edad desconocida	351	187	53,3	163	46,4	1	0,3

(1) Menos de 0,1 por ciento.

CUADRO IX

Población total censada, clasificada por sexo, zona en que vive y jurisdicción

DEPARTAMENTO Y SEXO	MENORES DE 22 AÑOS				PADRES			
	TOTAL	ZONAS			TOTAL	ZONAS		
		Urbana	Cuasi-urb.	Rural		Urbana	Cuasi-urb.	Rural
Totales	109.210	19.079	4.901	85.230	57.763	11.420	2.810	43.533
Capital	20.463	13.156	590	6 717	11.382	8.034	345	3.003
Apóstoles	8.761	1.339	1.001	6.421	4.464	772	532	3.160
Candelaria	21.329	1.976	1.656	17.697	10.880	1.164	982	8.734
Concepción	4.544	1.021	—	3.523	2.368	577	—	1.791
Cainguás	7.962	—	262	7.700	4.261	—	153	4.108
Guaraní	555	—	—	555	286	—	—	286
Frontera	818	—	—	818	384	—	—	384
Iguazú	6.692	—	277	6.415	4.437	—	156	4.281
San Ignacio	13.737	1.587	—	12 150	6.867	873	—	5.994
San Javier	21.080	—	847	20.233	10.589	—	448	10.141
San Pedro	3.269	—	268	3.001	1.845	—	194	1.651
Varones	56.047	9.455	2.493	44.099	27.491	5.181	1.306	21.004
Capital	10.229	6.391	308	3.530	5.209	3.650	163	1.397
Apóstoles	4.599	677	525	3.397	2.146	361	250	1.535
Candelaria	10.915	1.026	812	9.077	5.162	512	450	4.200
Concepción	2.329	568	—	1.761	1.116	260	—	856
Cainguás	4.156	—	142	4.014	2.097	—	76	2.021
Guaraní	287	—	—	287	144	—	—	144
Frontera	420	—	—	420	190	—	—	190
Iguazú	3.505	—	152	3.353	2.145	—	74	2.071
San Ignacio	7.011	793	—	6.218	3.263	398	—	2.865
San Javier	10.896	—	427	10.469	5.125	—	200	4.925
San Pedro	1.700	—	127	1.573	894	—	94	800
Mujeres	53.163	9.624	2.408	41.131	30.272	6.239	1.504	22.529
Capital	10.234	6.765	282	3.187	6.173	4.384	183	1.606
Apóstoles	4.162	662	476	3.024	2.318	411	282	1.625
Candelaria	10.414	950	844	8.620	5.718	652	532	4.534
Concepción	2.215	453	—	1.762	1.252	317	—	935
Cainguás	3.806	—	120	3.686	2.164	—	77	2.087
Guaraní	268	—	—	268	142	—	—	142
Frontera	398	—	—	398	194	—	—	194
Iguazú	3.187	—	125	3.062	2.292	—	82	2.210
San Ignacio	6.726	794	—	5.932	3.604	475	—	3.129
San Javier	10.184	—	420	9.764	5.464	—	248	5.216
San Pedro	1.569	—	141	1.428	951	—	100	851
	(Cifras relativas)							
Totales	100,0	17,5	4,5	78,0	100,0	19,8	4,9	75,3
Capital	100,0	64,3	2,9	32,8	100,0	70,6	3,0	26,4
Apóstoles	100,0	15,3	11,4	73,3	100,0	17,3	11,9	70,8
Candelaria	100.0	9,3	7,8	82,9	100,0	10,7	9,0	80,3
Concepción	100.0	22,5	—	77,5	100,0	24,4	—	75,6
Cainguás	100.0	—	3,3	96,7	100.0	—	3,6	96,4
Guaraní	100.0	—	—	100.0	100,0	—	—	100,0
Frontera	100.0	—	—	100.0	100,0	—	—	100.0
Iguazú	100.0	—	4,1	95,9	100,0	—	3,5	96,5
San Ignacio	100.0	11,6	—	88,4	100,0	12,7	—	87,3
San Javier	100.0	—	4,0	96,0	100,0	—	4,2	95,8
San Pedro	100.0	—	8.2	91.8	100.0	—	10,5	89,5

CUADRO X

Población de 6 a 21 años, clasificada según sexo, grupos de edades, concurrencia a la escuela primaria y jurisdicción

DEPARTAMENTO Y SEXO	DE 6 A 13 AÑOS					DE 14 A 21 AÑOS				
				Nunca fueron					Nunca fueron	
	TOTAL	Van a la escuela	Fueron y no van	Total	Recibieron instruc.	TOTAL	Van a la escuela	Fueron y no van	Total	Recibieron instruc.
Totales	43.251	36.363	2.272	4.616	11	28.282	2.203	24.210	1.869	100
Capital	8.450	7.436	483	531	—	6.210	725	5.284	201	5
Apóstoles	3.484	3.109	161	214	2	2 501	158	2.289	54	—
Candelaria	8.516	7.514	381	621	1	5.681	369	5.164	148	6
Concepción	1.719	1.514	62	143	—	1.168	45	1.027	96	1
Cainguas	3.039	2.218	272	549	1	1.766	94	1.522	150	12
Guaraní	250	39	11	200	—	105	1	34	70	4
Frontera	314	270	9	35	—	205	19	145	41	—
Iguazú	2.482	1.943	161	378	—	1.379	120	1.116	143	2
San Ignacio	5.313	4.428	316	569	5	3.385	306	2.841	238	8
San Javier	8.440	6.878	357	1. 205	2	5.105	302	4.176	627	61
San Pedro	1.240	1.014	59	171	—	777	64	612	101	1
Varones	22.088	18.807	962	2. 319	5	14.634	1.440	12.392	802	47
Capital	4.222	3.740	211	271	—	3.090	425	2.581	84	3
Apóstoles	1.834	1.670	61	103	—	1.344	109	1.210	25	—
Candelaria	4.406	3.915	157	334	1	2.904	247	2.598	59	4
Concepción	878	777	20	81	—	595	30	525	40	—
Cainguás	1.595	1 201	129	265	—	955	73	820	62	5
Guaraní	126	19	5	102	—	65	—	22	43	3
Frontera	163	143	4	16	—	106	13	84	9	—
Iguazú	1.272	1.004	81	187	—	764	81	618	65	1
San Ignacio	2.268	2.255	131	282	3	1.725	218	1.416	91	4
San Javier	4.285	3.550	141	594	1	2.641	198	2.160	283	27
San Pedro	639	533	22	84	—	445	46	358	41	—
Mujeres	21.163	17.556	1.310	2. 297	6	13.648	763	11.818	1.067	53
Capital	4.228	3.696	272	260	—	3.120	300	2.703	117	2
Apóstoles	1.650	1.439	100	111	2	1.157	49	1.079	29	—
Candelaria	4.110	3.599	224	287	—	2.777	122	2.566	89	2
Concepción	841	737	42	62	—	573	15	502	56	1
Cainguás	1.444	1.017	143	284	1	811	21	702	88	7
Guaraní	124	20	6	98	—	40	1	12	27	1
Frontera	151	127	5	19	—	99	6	61	32	—
Iguazú	1.210	939	80	191	—	615	39	498	78	1
San Ignacio	2.645	2.173	185	287	2	1.660	88	1.425	147	4
San Javier	4.155	3.328	216	611	1	2.464	104	2.016	344	34
San Pedro	605	481	37	87	—	332	18	254	60	1
				(Cifras relativas)						
Totales	100,0	84,1	5,3	10,6	—	100,0	7,7	85,6	6,7	—
Capital	100,0	88,0	5,7	6,3	—	100,0	11,6	85,1	3,4	—
Apóstoles	100,0	89,2	4,6	6,2	—	100,0	6,3	91,5	2,2	—
Candelaria	100,0	88,2	4,5	7,3	—	100,0	6,5	90,9	2,6	—
Conepción	100,0	88,1	3,6	8.3	—	100,0	3.9	87,9	8,2	—
Cainguás	100,0	73,0	8,9	18,1	—	100,0	5,3	86,2	8,5	—
Guaraní	100,0	15,6	4.4	80,0	—	100,0	1,0	32,4	66,6	—
Frontera	100,0	86.0	2.9	11,1	—	100,0	9,3	70,7	20,0	—
Iguazú	100,0	78,3	6,5	15,2	—	100,0	8.8	80.9	10,3	—
San Ignacio	100,0	83,4	5,9	10,7	—	100,0	9,1	83,9	7,0	—
San Javier	100,0	81.6	4.2	14,2	—	100,0	5,9	81,8	12,3	—
San Pedro	100,0	81,4	4,8	13,8	—	100,0	8,2	78,8	13,0	—
Varones	100.0	85.1	4.4	10,5	—	100.0	9.8	84,7	5.5	—
Mujeres	100.0	83.0	6.2	10.8	—	100.0	5.6	86.6	7.8	—

CUADRO XI

Población que concurre a la escuela primaria, clasificada por sexo, tipo de escuela y jurisdicción

DEPARTAMENTO Y SEXO	DE 6 A 13 AÑOS						DE 14 A 21 AÑOS					
	TOTAL	TIPO DE ESCUELA					TOTAL	TIPO DE ESCUELA				
		OFICIAL			Particular	Desc.		OFICIAL			Particular	Desc.
		Total	Nacional	Provinc.				Total	Nacional	Provinc.		
Totales . . .	36.363	35.108	34.660	448	1.165	90	2.203	2.062	2.044	18	102	39
Capital	7.436	7.076	7.021	55	328	32	725	701	695	6	20	4
Apóstoles . .	3.109	3.083	2.995	88	25	1	158	141	136	5	13	4
Candelaria . .	7.514	7.385	7.160	225	111	18	369	325	325	—	20	24
Concepción .	1.514	1.503	1.502	1	6	5	45	39	39	—	4	2
Cainguás . . .	2.218	1.968	1.941	27	249	1	94	85	84	1	9	—
Guaraní . . .	39	39	31	8	—	—	1	1	1	—	—	—
Frontera . .	270	270	270	—	—	—	19	19	19	—	—	—
Iguazú	1.943	1.646	1.645	1	292	5	120	99	99	—	20	1
San Ignacio .	4.428	4.400	4.399	1	13	15	306	297	297	—	7	2
San Javier .	6.878	6.857	6.821	36	11	10	302	299	295	4	2	1
San Pedro . .	1.014	881	875	6	130	3	64	56	54	2	7	1
Varones . . .	18.807	18.186	17.938	248 (1)	573	48	1.440	1.363	1.352	11	55	22
Capital	3.740	3.598	3.573	25 (1)	127	15	425	412	410	2	10	3
Apóstoles . .	1 670	1.651	1.604	47	18	1	109	95	92	3	10	4
Candelaria . .	3.915	3.830	3.708	122	74	11	247	228	228	—	8	11
Concepción .	777	770	769	1	3	4	30	27	27	—	2	1
Cainguás . . .	1.201	1.076	1.057	19	125	—	73	68	67	1	5	—
Guaraní . . .	19	19	11	8	—	—	—	—	—	—	—	—
Frontera . . .	143	143	143	—	—	—	13	13	13	—	—	—
Iguazú	1.004	859	859	—	143	2	81	69	69	—	12	—
San Ignacio .	2.255	2.241	2.241	—	7	7	218	212	212	—	5	1
San Javier .	3.550	3.538	3.516	22	7	5	198	195	192	3	2	1
San Pedro .	533	461	457	4	69	3	46	44	42	2	1	1
Mujeres . . .	17.556	16.922	16.722	200	592 (2)	42	763	699	692	7	47	17
Capital . . .	3.696	3.478	3.448	30	201 (2)	17	300	289	285	4	10	1
Apóstoles . .	1.439	1.432	1.391	41	7	—	49	46	44	2	3	—
Candelaria . .	3.599	3.555	3.452	103	37	7	122	97	97	—	12	13
Concepción .	737	733	733	—	3	1	15	12	12	—	2	1
Cainguás . . .	1.017	892	884	8	124	1	21	17	17	—	4	—
Guaraní . . .	20	20	20	—	—	—	1	1	1	—	—	—
Frontera . .	127	127	127	—	—	—	6	6	6	—	—	—
Iguazú	939	787	786	1	149	3	39	30	30	—	8	1
San Ignacio .	2.173	2.159	2.158	1	6	8	88	85	85	—	2	1
San Javier .	3.328	3.319	3.305	14	4	5	104	104	103	1	—	—
San Pedro .	481	420	418	2	61	—	18	12	12	—	6	—
Totales . . .	—	96,5	95,6	—	3,2	—	—	93,6	92,8	—	4,6	—
Capital . . .	—	95,1	94,4	—	4,4	—	—	96,7	95,8	—	2,8	—
Apóstoles . .	—	99,1	96,3	—	0,8	—	—	89,2	86,1	—	8,2	—
Candelaria . .	—	98,2	95,2	—	1,5	—	—	88,1	88,1	—	5,4	—
Concepción .	—	99,3	99,2	—	0,4	—	—	86,7	86,7	—	8,9	—
Cainguás . . .	—	88,7	87,5	—	11,7	—	—	90,3	90,3	—	9,6	—
Guaraní . . .	—	100,0	79,5	—	—	—	—	100,0	100,0	—	—	—
Frontera . . .	—	100,0	100,0	—	—	—	—	100,0	100,0	—	—	—
Iguazú	—	84,7	84,7	—	15,0	—	—	82,5	82,5	—	16,7	—
San Ignacio .	—	99,4	99,3	—	0,3	—	—	97,0	97,0	—	2,3	—
San Javier .	—	99,6	99,1	—	0,2	—	—	99,0	97,7	—	0,7	—
San Pedro .	—	86,9	86,3	—	12,8	—	—	87,5	84,3	—	10,9	—

(1) Incluye 2 que concurren a Escuela Municipal. (2) Incluye 1 estudiante libre.

CUADRO XII

Población que concurre a la escuela, clasificada po

GRADO	TOTALES					
	TOTAL	OFICIAL			Particular	Desconocida
		Total	Nacional	Provincial		
Totales						
Total	38.566	37.170	36.704	466	1.267	128
1º Inferior	13.599	13.337	13.150	187	227	35
1º Superior	8.539	8.303	8.191	112	214	22
2º	6.592	6.392	6.308	84	190	10
3º	4.525	4.309	4.264	45	201	15
4º	2.665	2.477	2.457	20	173	15
5º	1.567	1.416	1.407	9	144	7
6º	1.079	936	927	9	118	25
De 6 a 13 años						
Total	36.363	35.108	34.660	448	1.165	90
1º Inferior	13.508	13.248	13.062	186	226	34
1º Superior	8.359	8.131	8.022	109	208	20
2º	6.336	6.139	6.058	81	189	8
3º	4.204	4.005	3.963	42	189	10
4º	2.286	2.113	2.097	16	163	10
5º	1.123	1.003	995	8	113	7
6º	547	469	463	6	77	1
De 14 ó más años						
Total	2.203	2.062	2.044	18	102	39
1º Inferior	91	89	88	1	1	1
1º Superior	180	172	169	3	6	2
2º	256	253	250	3	1	2
3º	321	304	301	3	12	5
4º	379	364	360	4	10	5
5º	444	413	412	1	31	—
6º	532	467	464	3	41	24
Cifras relativas de los totales						
Total	100,0	100,0	100,0	100,0	100,0	100,0
1º Inferior	35,3	35,9	35,9	40,2	17,9	27,1
1º Superior	22,1	22,3	22,3	24,0	16,9	17,1
2º	17,1	17,2	17,2	18,0	15,0	7,8
3º	11,7	11,6	11,6	9,7	15,9	11,6
4º	6,9	6,7	6,7	4,3	13,6	11,6
5º	4,1	3,8	3,8	1,9	11,4	5,4
6º	2,8	2,5	2,5	1,9	9,3	19,4

(1) Incluye 1 alumno municipal.

(2) Incluye 1 alumno libre.

grupos de edades, tipo de escuela y grado que cursa

VARONES						MUJERES					
TOTAL	OFICIAL			Particular	Desconoc.	TOTAL	OFICIAL			Particular	Desconoc.
	Total	Nacional	Provinc.				Total	Nacional	Provinc.		
Totales											
20.247	19.549	19.290	259	628	70	18.319	17.621	17.414	207	639	59
7.237	7.115	7.007	108	103	19	6.362	6.222	6.143	79	124	16
4.504	4.396	4.330	66	101	7	4.035	3.907	3.861	46	113(2)	15
3.410	3.304	3.265	39(1)	98	8	3.182	3.088	3.043	45	92	2
2.322	2.218	2.195	23	95	9	2.203	2.091	2.069	22	106	6
1.415	1.304	1.291	13(1)	101	10	1.250	1.173	1.166	7	72	5
806	729	723	6	72	5	761	687	684	3	72	2
553	483	479	4	58	12	526	453	448	5	60	13
De 6 a 13 años											
18.807	18.186	17.938	248	573	48	17.556	16.922	16.722	200	592	42
7.176	7.055	6.948	107	102	19	6.332	6.193	6.114	79	124	15
4.384	4.278	4.214	64	100	6	3.975	3.853	3.808	45	108(2)	14
3.229	3.125	3.088	37(1)	97	7	3.107	3.014	2.970	44	92	1
2.088	1.995	1.972	23	88	5	2.116	2.010	1.991	19	101	5
1.153	1.053	1.043	10(1)	94	6	1.133	1.060	1.054	6	69	4
516	456	451	5	55	5	607	547	544	3	58	2
261	224	222	2	37	—	286	245	241	4	40	1
De 14 ó más años											
1.440	1.363	1.352	11	55	22	763	699	692	7	47	17
61	60	59	1	1	—	30	29	29	—	—	1
120	118	116	2	1	1	60	54	53	1	5	1
181	179	177	2	1	1	75	74	73	1	—	1
234	223	223	—	7	4	87	81	78	3	5	1
262	251	248	3	7	4	117	113	112	1	3	1
290	273	272	1	17	—	154	140	140	—	14	—
292	259	257	2	21	12	240	208	207	1	20	12
Cifras relativas de los totales											
100,0	100,0	100,0	100,0	100,0	100,0	100,0	100,0	100,0	100,0	100,0	100,0
35,8	36,4	36,4	41,7	16,4	27,2	34,7	35,3	35,3	38,3	19,4	27,1
22,2	22,5	22,4	25,5	16,1	10,0	22,0	22,2	22,2	22,2	17,7	25,4
16,8	16,9	16,9	15,1	15,6	11,4	17,4	17,5	17,5	21,7	14,4	3,4
11,5	11,3	11,4	8,9	15,1	12,9	12,0	11,9	11,8	10,6	16,6	10,2
7,0	6,7	6,7	5,0	16,1	14,3	6,8	6,6	6,7	3,4	11,2	8,5
4,0	3,7	3,7	2,3	11,5	7,1	4,2	3,9	3,9	1,4	11,3	3,4
2,7	2,5	2,5	1,5	9,2	17,1	2,9	2,6	2,6	2,4	9,4	22,0

CUADRO XIII

Población de 14 a 21 años que concurrió a la escuela, clasificada según haya terminado o interrumpido el curso primario

SEXO Y JURISDICCION	TOTAL	TERMINARON EL CURSO		INTERRUMPIERON EL CURSO	
		Número	o/o	Número	o/o
Totales	24.210	4.035	16,7	20.175	83,3
Capital	5.284	2.119	40,1	3.165	59,9
Apóstoles	2.289	407	17,8	1.882	82,2
Candelaria	5.164	501	9,7	4.663	90,3
Concepción	1.027	136	13,2	891	86,8
Cainguás	1.522	95	6,2	1.427	93,8
Guaraní	34	3	8,8	31	91,2
Frontera	145	2	1,4	143	98,6
Iguazú	1.116	179	16,0	937	84,0
San Ignacio	2.841	284	10,0	2.557	90,0
San Javier	4.176	226	5,4	3.950	95,6
San Pedro	612	83	13,6	529	84,6
Varones	12.392	2.042	16,5	10.350	83,5
Capital	2.581	1.030	39,9	1.551	60,1
Apóstoles	1.210	222	18,4	988	81,6
Candelaria	2.598	240	9,2	2.358	90,8
Concepción	525	68	13,0	457	87,0
Cainguás	820	45	5,5	775	94,5
Guaraní	22	2	9,1	20	90,9
Frontera	84	—	—	84	100,0
Iguazú	618	100	6,2	518	83,8
San Ignacio	1.416	149	10,5	1.267	89,5
San Javier	2.160	126	5,8	2.034	94,2
San Pedro	358	60	16,8	298	83,2
Mujeres	11.818	1.993	16,9	9.825	83,1
Capital	2.703	1.089	40,3	1.614	59,7
Apóstoles	1.079	185	17,1	894	82,9
Candelaria	2.566	261	10,2	2.305	89,8
Concepción	502	68	13,5	434	86,5
Cainguás	702	50	7,1	652	92,9
Guaraní	12	1	8,3	11	91,7
Frontera	61	2	3,3	59	96,7
Iguazú	498	79	15,9	419	84,1
San Ignacio	1.425	135	9,5	1.290	90,5
San Javier	2.016	100	5,0	1.916	95,0
San Pedro	254	23	9,1	231	90,9

CUADRO XIV

Población de 14 a 21 años inclusive, que concurrió a la escuela primaria, clasificada de acuerdo al sexo, último grado aprobado y jurisdicción

SEXO Y JURISDICCION	TOTAL	ULTIMO GRADO APROBADO						
		1º Inf.	1º Sup.	2º	3º	4º	5º	6º
Totales	24.210	1.203	2.034	5.381	5.667	4.128	1.762	4.035
Capital	5.284	124	252	663	815	770	541	2.119
Apóstoles	2.289	40	84	398	686	493	181	407
Candelaria	5.164	248	448	1.308	1.377	953	329	501
Concepción	1.027	70	71	306	280	122	42	136
Cainguás	1.522	81	149	428	379	297	93	95
Guaraní	34	11	6	13	—	—	1	3
Frontera	145	33	69	19	12	7	3	2
Iguazú	1.116	78	111	259	211	183	95	179
San Ignacio	2.841	163	378	724	682	451	159	284
San Javier	4.176	326	407	1.123	1.077	753	264	226
San Pedro	612	29	59	140	148	99	54	83
Varones	12.392	632	1.059	2.765	2.885	2.110	899	2.042
Capital	2.581	70	112	312	403	370	284	1.030
Apóstoles	1.210	21	39	209	379	262	78	222
Candelaria	2.598	134	258	668	680	455	163	240
Concepción	525	40	36	164	138	60	19	68
Cainguás	820	42	80	245	202	159	47	45
Guaraní	22	7	4	8	—	—	1	2
Frontera	84	20	39	11	9	3	2	—
Iguazú	618	46	57	143	122	104	46	100
San Ignacio	1.416	74	177	344	329	252	91	149
San Javier	2.160	162	229	577	536	389	141	126
San Pedro	358	16	28	84	87	56	27	60
Mujeres	11.818	571	975	2.616	2.782	2.018	863	1.993
Capital	2.703	54	140	351	412	400	257	1.089
Apóstoles	1.079	19	45	189	307	231	103	185
Candelaria	2.566	114	190	640	697	498	166	261
Concepción	502	30	35	142	142	62	23	68
Cainguás	702	39	69	183	177	138	46	50
Guaraní	12	4	2	5	—	—	—	1
Frontera	61	13	30	8	3	4	1	2
Iguazú	498	32	54	116	89	79	49	79
San Ignacio	1.425	89	201	380	353	199	68	135
San Javier	2.016	164	178	546	541	364	123	100
San Pedro	254	13	31	56	61	43	27	23
		(Cifras relativas)						
Totales	100,0	5,0	8,4	22,2	23,4	17,0	7,3	16,7
Varones	100,0	5,1	8,5	22,3	23,3	17,0	7,3	16,5
Mujeres	100,0	4,8	8,3	22,1	23,5	17,1	7,3	16,9

CUADRO XV

Población de 14 a 21 años de edad inclusive, que dejó de concurrir a la escuela primaria, clasificada por sexo, principales causas de abandono de la escuela y jurisdicción

SEXO Y JURISDICCION	TOTAL	CAUSAS POR QUE DEJARON DE CONCURRIR A LA ESCUELA								
		Trabajo	Enfermedad	Edad	Falta de grado	Distancia	Pobreza	Neglig.	Repetic.	Otras
Totales	20.175	3.404	643	1.285	1.474	943	1.019	2.732	895	7.780
Capital	3.165	892	223	145	44	122	526	292	58	863
Apóstoles	1.882	219	44	146	154	39	43	214	126	897
Candelaria	4.663	746	137	179	448	147	185	869	271	1.681
Concepción	891	44	20	21	172	33	17	104	46	434
Cainguás	1.427	193	27	151	41	77	24	174	69	671
Guaraní	31	1	—	3	—	15	—	12	—	—
Frontera	143	3	1	72	3	14	—	26	3	21
Iguazú	937	250	20	49	78	107	45	131	12	245
San Ignacio	2.557	425	82	172	191	209	127	435	102	814
San Javier	3.950	541	71	304	267	155	38	416	200	1.958
San Pedro	529	90	18	43	76	25	14	59	8	196
Varones	10.350	2.144	228	682	736	371	501	1.389	436	3.863
Capital	1.551	584	76	71	44	48	233	125	23	347
Apóstoles	988	130	14	90	87	9	17	104	69	468
Candelaria	2.358	448	49	102	208	47	105	469	118	812
Concepción	457	31	5	10	86	13	10	63	26	213
Cainguás	775	117	8	83	21	41	14	93	31	367
Guaraní	20	—	—	3	—	10	—	7	—	—
Frontera	84	3	—	43	2	10	—	16	2	8
Iguazú	518	170	9	25	35	51	28	69	8	123
San Ignacio	1.267	285	31	76	83	63	66	197	59	407
San Javier	2.034	307	28	150	134	69	17	217	98	1.014
San Pedro	298	69	8	29	36	10	11	29	2	104
Mujeres	9.825	1.260	415	603	738	572	518	1.343	459	3.917
Capital	1.614	308	147	74	—	74	293	167	35	516
Apóstoles	894	89	30	56	67	30	26	110	57	429
Candelaria	2.305	298	88	77	240	100	80	400	153	869
Concepción	434	13	15	11	86	20	7	41	20	221
Cainguás	652	76	19	68	20	36	10	81	38	304
Guaraní	11	1	—	—	—	5	—	5	—	—
Frontera	59	—	1	29	1	4	—	10	1	13
Iguazú	419	80	11	24	43	56	17	62	4	122
San Ignacio	1.290	140	51	96	108	146	61	238	43	407
San Javier	1.916	234	43	154	133	86	21	199	102	944
San Pedro	231	21	10	14	40	15	3	30	6	92
				(Cifras relativas)						
Totales	100,0	16,9	3,2	6,4	7,3	4,7	5,0	13,5	4,4	38,6
Varones	100,0	20,7	2,2	6,6	7,1	3,6	4,8	13,4	4,2	37,4
Mujeres	100,0	12,8	4,2	6,1	7,5	5,8	5,3	13,7	4,7	39,9

CUADRO XVI

Población de 14 a 21 años inclusive de edad, que nunca fué a la escuela primaria, clasificada por sexo, principales causas de no concurrencia y jurisdicciones

SEXO Y JURISDICCION	TOTAL	CAUSAS POR QUE NUNCA FUERON A LA ESCUELA					
		Trabajo	Enferm.	Neglig.	Pobreza	Distancia	Otras
Totales	1.869	40	257	409	60	870	233
Capital	201	13	28	61	10	65	24
Apóstoles	54	3	11	17	2	16	5
Candelaria	148	4	34	47	5	34	24
Concepción	96	1	19	21	3	46	6
Cainguás	150	1	22	21	6	77	23
Guaraní	70	—	—	—	—	66	4
Frontera	41	—	1	5	—	32	3
Iguazú	143	3	9	57	8	63	3
San Ignacio	238	2	45	54	12	97	28
San Javier	627	9	80	102	9	316	111
San Pedro	101	4	8	24	5	58	2
Varones	802	25	126	145	25	359	122
Capital	84	8	16	22	5	23	10
Apóstoles	25	2	7	8	1	3	4
Candelaria	59	3	17	15	1	3	20
Concepción	40	—	11	8	2	17	2
Cainguás	62	1	9	10	2	28	12
Guaraní	43	—	—	—	—	40	3
Frontera	9	—	—	—	—	6	3
Iguazú	65	2	4	21	5	32	1
San Ignacio	91	1	24	16	3	33	14
San Javier	283	5	34	40	4	148	52
San Pedro	41	3	4	5	2	26	1
Mujeres	1.067	15	131	264	35	511	111
Capital	117	5	12	39	5	42	14
Apóstoles	29	1	4	9	1	13	1
Candelaria	89	1	17	32	4	31	4
Concepción	56	1	8	13	1	29	4
Cainguás	88	—	13	11	4	49	11
Guaraní	27	—	—	—	—	26	1
Frontera	32	—	1	5	—	26	—
Iguazú	78	1	5	36	3	31	2
San Ignacio	147	1	21	38	9	64	14
San Javier	344	4	46	62	5	168	59
San Pedro	60	1	4	19	3	32	1
		(Cifras relativas)					
Totales	100,0	2,1	13,8	21,9	3,2	46,5	12,5
Varones	100,0	3,1	15,7	18,1	3,1	44,7	15,3
Mujeres	100,0	1,4	12,3	24,7	3,3	47,9	10,4

CUADRO XVII

ENSEÑANZA SECUNDARIA

Población que recibe enseñanza secundaria, clasificada por sexo, grupos de edades y jurisdicciones

SEXO Y JURISDICCION	TOTALES			VARONES			MUJERES		
	Total General	Menores de 14 años	De 14 a 21	Total	Menores de 14 años	De 14 a 21	Total	Menores de 14 años	De 14 a 21
Totales	1.040	99	941	469	51	418	571	48	523
Capital	720	54	666	323	32	291	397	22	375
Apóstoles	77	6	71	35	—	35	42	6	36
Candelaria	93	10	83	34	5	29	59	5	54
Concepción	31	6	25	12	2	10	19	4	15
Cainguás	6	2	4	5	1	4	1	1	—
Guaraní	—	—	—	—	—	—	—	—	—
Frontera	—	—	—	—	—	—	—	—	—
Iguazú	15	2	13	14	1	13	1	1	—
San Ignacio	57	10	47	23	3	20	34	7	27
San Javier	37	7	30	21	6	15	16	1	15
San Pedro	4	2	2	2	1	1	2	1	1

CUADRO XVIII

ENSEÑANZA UNIVERSITARIA

Población de 14 a 21 años inclusive, que recibe enseñanza universitaria, clasificada por sexo y jurisdicciones

SEXO Y JURISDICCION	TOTAL	VARONES	MUJERES
Totales	65	45	20
Capital	46	38	8
Apóstoles	3	3	—
Candelaria	3	1	2
Concepción	—	—	—
Cainguás	—	—	—
Guaraní	—	—	—
Frontera	—	—	—
Iguazú	10	—	10
San Ignacio	1	1	—
San Javier	2	2	—
San Pedro	—	—	—

CUADRO XIX (a)

Población de 6 a 13 años inclusive que recibe enseñanza especializada, clasificada por sexo, grupos de edades, tipo de enseñanza y jurisdicciones

SEXO Y JURISDICCION	TIPO DE ENSEÑANZA						
	TOTAL	Agropecuaria	Artesanado	Comercial	Artística	Industrias del hogar	Idiomas
Totales	275	—	23	18	164	43	27
Capital	211	—	8	12	145	32	14
Apóstoles	12	—	4	2	4	2	—
Candelaria	18	—	3	3	6	4	2
Concepción	7	—	6	1	—	—	1
Cainguás	1	—	1	—	—	—	—
Guaraní	—	—	—	—	—	—	—
Frontera	—	—	—	—	—	—	—
Iguazú	12	—	1	—	2	—	8
San Ignacio	6	—	—	—	3	1	2
San Javier	7	—	—	—	4	3	—
San Pedro	1	—	—	—	—	1	—
Varones	78	—	14	10	37	1	16
Capital	57	—	6	8	34	—	9
Apóstoles	5	—	3	1	1	—	—
Candelaria	5	—	3	—	1	—	1
Concepción	1	—	1	—	—	—	—
Cainguás	—	—	—	—	—	—	—
Guaraní	—	—	—	—	—	—	—
Frontera	—	—	—	—	—	—	—
Iguazú	7	—	1	1	—	—	5
San Ignacio	1	—	—	—	—	—	1
San Javier	2	—	—	—	1	1	—
San Pedro	—	—	—	—	—	—	—
Mujeres	197	—	9	8	127	42	11
Capital	154	—	2	4	111	32	5
Apóstoles	7	—	1	1	3	2	—
Candelaria	13	—	—	3	5	4	1
Concepción	6	—	5	—	—	—	1
Cainguás	1	—	1	—	—	—	—
Guaraní	—	—	—	—	—	—	—
Frontera	—	—	—	—	—	—	—
Iguazú	5	—	—	—	2	—	3
San Ignacio	5	—	—	—	3	1	1
San Javier	5	—	—	—	3	2	—
San Pedro	1	—	—	—	—	1	—
	(Cifras relativas)						
Totales	100,0	—	8,4	6,5	59,6	15,6	9,9
Varones	100,0	—	17,9	12,8	47,4	1,3	20,6
Mujeres	100,0	—	4,6	4,1	64,5	21,3	5,5

CUADRO XIX (b)

Población de 14 a 21 años inclusive que recibe enseñanza especializada, clasificada por sexo, grupos de edades, tipo de enseñanza y jurisdicciones

SEXO Y JURISDICCION	TIPO DE ENSEÑANZA						
	TOTAL	Agropecuaria	Artesanado	Comercial	Artística	Industrias del hogar	Idiomas
Totales	780	6	260	137	142	210	25
Capital	445	—	112	77	116	124	16
Apóstoles	74	—	31	19	3	20	1
Candelaria	88	2	48	6	5	24	3
Concepción	20	—	10	5	4	—	1
Cainguás	14	—	6	—	7	—	1
Guaraní	—	—	—	—	—	—	—
Frontera	3	1	—	—	1	1	—
Iguazú	18	—	10	4	1	3	—
San Ignacio	37	3	14	10	2	6	2
San Javier	64	—	21	12	3	27	1
San Pedro	17	—	8	4	—	5	—
Varones	379	3	240	73	47	4	12
Capital	187	—	104	41	35	2	5
Apóstoles	40	—	29	11	—	—	—
Candelaria	51	1	48	—	—	—	2
Concepción	10	—	4	1	4	—	1
Cainguás	7	—	3	—	3	—	1
Guaraní	—	—	—	—	—	—	—
Frontera	2	1	—	—	1	—	—
Iguazú	13	—	10	2	1	—	—
San Ignacio	29	1	14	8	2	2	2
San Javier	31	—	20	9	1	—	1
San Pedro	9	—	8	1	—	—	—
Mujeres	401	3	20	64	95	206	13
Capital	258	—	8	36	81	122	11
Apóstoles	34	—	2	8	3	20	1
Candelaria	37	1	—	6	5	24	1
Concepción	10	—	6	4	—	—	—
Cainguás	7	—	3	—	4	—	—
Guaraní	—	—	—	—	—	—	—
Frontera	1	—	—	—	—	1	—
Iguazú	5	—	—	2	—	3	—
San Ignacio	8	2	—	2	—	4	—
San Javier	33	—	1	3	2	27	—
San Pedro	8	—	—	3	—	5	—
	(Cifras relativas)						
Totales	100,0	0,8	33,3	17,6	18,2	26,9	3,2
Varones	100,0	0,8	63,3	19,3	12,4	1,1	3,1
Mujeres	100,0	0,7	5,0	16,0	23,7	51,4	3,2

CUADRO XX

Población de 6 a 13 años inclusive, clasificada por sexo, grupos de edades, tipo de escuelas y de enseñanza que reciben

TIPO DE ENSEÑANZA	TOTAL	TIPO DE ESCUELA					
		OFICIAL					
		Total	Nac.	Prov.	Part.	Taller	Desc.
		Totales					
Total	275	6	5	1	225	8	36
Agropecuaria	—	—	—	—	—	—	—
Artesanado	23	2	2	—	10	6	5
Comercial	18	1	1	—	15	—	2
Artística	164	1	—	1	143	—	20
Industrias del hogar	43	2	2	—	40	1	—
Idiomas	27	—	—	—	17	1	9
		Varones					
Total	78	3	3	—	52	2	21
Agropecuaria	—	—	—	—	—	—	—
Artesanado	14	2	2	—	7	2	3
Comercial	10	1	1	—	7	—	2
Artística	37	—	—	—	26	—	11
Industrias del hogar	1	—	—	—	1	—	—
Idiomas	16	—	—	—	11	—	5
		Mujeres					
Total	197	3	2	1	173	6	15
Agropecuaria	—	—	—	—	—	—	—
Artesanado	9	—	—	—	3	4	2
Comercial	8	—	—	—	8	—	—
Artística	127	1	—	1	117	—	9
Industrias del hogar	42	2	2	—	39	1	—
Idiomas	11	—	—	—	6	1	4
		Cifras relativas (Varones)					
Total	100,0	3,8	3,8	—	66,7	2,6	26,9
Agropecuaria	—	—	—	—	—	—	—
Artesanado	100,0	14,3	14,3	—	50,0	14,3	21,4
Comercial	100,0	10,0	10,0	—	70,0	—	20,0
Artística	100,0	—	—	—	70,3	—	29,7
Industrias del hogar	100,0	—	—	—	100,0	—	—
Idiomas	100,0	—	—	—	68,8	—	31,2
		Cifras relativas (Mujeres)					
Total	100,0	1,5	1,0	0,5	87,9	3,0	7,6
Agropecuaria	—	—	—	—	—	—	—
Artesanado	100,0	—	—	—	33,3	44,4	22,2
Comercial	100,0	—	—	—	100,0	—	—
Artística	100,0	0,8	—	0,8	92,1	—	7,1
Industrias del hogar	100,0	4,7	4,7	—	92,9	2,4	—
Idiomas	100,0	—	—	—	54,5	9,1	36,4

CUADRO XX (Cont.)

Población de 14 a 21 años inclusive, clasificada por sexo, grupos de edades, tipo de escuelas y de enseñanza que reciben

TIPO DE ENSEÑANZA	TOTAL	TIPO DE ESCUELA					
		OFICIAL					
		Total	Nac.	Prov.	Part.	Taller	Desc.
		Totales					
Total	780	131	112	19	458	63	128
Agropecuaria	6	1	1	—	2	—	3
Artesanado	260	92	87	5	72	56	40
Comercial	137	10	7	3	98	2	27
Artística	142	11	3	8	110	—	21
Industrias del hogar	210	14	11	3	156	5	35
Idiomas	25	3	3	—	20	—	2
		Varones					
Total	379	114	99	15	161	53	51
Agropecuaria	3	1	1	—	1	—	1
Artesanado	240	92	87	5	64	52	32
Comercial	73	7	5	2	54	1	11
Artística	47	10	2	8	31	—	6
Industrias del hogar	4	1	1	—	2	—	1
Idiomas	12	3	3	—	9	—	—
		Mujeres					
Total	401	17	13	4	297	10	77
Agropecuaria	3	—	—	—	1	—	2
Artesanado	20	—	—	—	8	4	8
Comercial	64	3	2	1	44	1	86
Artística	95	1	1	—	79	—	15
Industrias del hogar	206	13	10	3	154	5	34
Idiomas	13	—	—	—	11	—	2
		Cifras relativas (Varones)					
Total	100,0	30,1	26,1	4,0	42,5	14,0	13,4
Agropecuaria	100,0	33,3	33,3	—	33,3	—	33,3
Artesanado	100,0	38,3	36,2	2,1	26,7	21,7	13,3
Comercial	100,0	9,6	6,9	2,7	74,0	1,4	15,0
Artística	100,0	21,3	4,3	17,0	65,9	—	12,8
Industrias del hogar	100,0	25,0	25,0	—	50,0	—	25,0
Idiomas	100,0	25,0	25,0	—	75,0	—	—
		Cifras relativas (Mujeres)					
Total	100,0	4,2	3,2	1,0	74,0	2,6	19,2
Agropecuaria	100,0	—	—	—	33,3	—	66,6
Artesanado	100,0	—	—	—	40,0	20,0	40,0
Comercial	100,0	4,7	3,1	1,6	68,7	1,6	25,0
Artística	100,0	1,1	1,1	—	83,1	—	15,8
Industrias del hogar	100,0	6,3	4,9	1,4	74,8	2,4	16,5
Idiomas	100,0	—	—	—	84,6	—	15,4

CUADRO XXI

Población de 14 a 21 años inclusive que recibió enseñanza especializada, clasificada por sexo, grupos de edades y jurisdicciones

SEXO Y JURISDICCION	TOTAL	TIPO DE ENSEÑANZA					
		Agropecuaria	Artesanado	Comercial	Artística	Industrias del hogar	Idiomas
Totales	564	1	127	164	71	164	37
Capital	283	—	57	101	56	64	5
Apóstoles	52	—	14	15	3	19	1
Candelaria	97	1	21	27	10	37	1
Concepción	21	—	14	4	—	2	1
Cainguás	10	—	7	—	—	—	3
Guaraní	—	—	—	—	—	—	—
Frontera	—	—	—	—	—	—	—
Iguazú	15	—	2	5	1	4	3
San Ignacio	21	—	5	4	1	11	—
San Javier	38	—	4	7	—	27	—
San Pedro	27	—	3	1	—	—	23
Varones	247	1	107	97	13	8	21
Capital	131	—	55	60	12	1	3
Apóstoles	23	—	13	8	—	1	1
Candelaria	44	1	20	19	1	2	1
Concepción	6	—	4	—	—	2	—
Cainguás	4	—	1	—	—	—	3
Guaraní	—	—	—	—	—	—	—
Frontera	—	—	—	—	—	—	—
Iguazú	7	—	2	3	—	—	2
San Ignacio	8	—	5	1	—	2	—
San Javier	9	—	4	5	—	—	—
San Pedro	15	—	3	1	—	—	11
Mujeres	317	—	20	67	58	156	16
Capital	152	—	2	41	44	63	2
Apóstoles	29	—	1	7	3	18	—
Candelaria	53	—	1	8	9	35	—
Concepción	15	—	10	4	—	—	1
Cainguás	6	—	6	—	—	—	—
Guaraní	—	—	—	—	—	—	—
Frontera	—	—	—	—	—	—	—
Iguazú	8	—	—	2	1	4	1
San Ignacio	13	—	—	3	1	9	—
San Javier	29	—	—	2	—	27	—
San Pedro	12	—	—	—	—	—	12
		(Cifras relativas)					
Totales	100,0	(1)	22,6	29,1	12,6	29,1	6,6
Varones	100,0	0,1	43,5	39,3	5,3	3,3	8,5
Mujeres	100,0	—	6,3	21,1	18,2	49,3	5,1

(1) Menos del 0,1 por ciento.

CUADRO XXII

El analfabetismo en la población de 14 a 21 años de edad inclusive, según sexo y jurisdicciones

JURISDICCION	TOTALES			VARONES			MUJERES		
	Total censado	Analfabetos		Total censado	Analfabetos		Total censado	Analfabetos	
		Nº	o/o		Nº	o/o		Nº	o/o
Totales	28.282	2.890	10,2	14.634	1.369	9,4	13.648	1.521	11,1
Capital	6.210	301	4,8	3.090	145	4,7	3.120	156	5,0
Apóstoles . . .	2.501	88	3,5	1.344	44	3,3	1.157	44	3,8
Candelaria . . .	5.681	381	6,7	2.904	180	6,2	2.777	201	7,2
Concepción . .	1.168	171	14,6	595	88	14,8	573	83	14,5
Cainguás	1.766	200	11,3	955	93	9,7	811	107	13,2
Guaraní	105	65	61,9	65	40	61,5	40	25	62,5
Frontera	205	65	31,7	106	22	20,8	99	43	43,4
Iguazú	1.379	205	14,9	764	98	12,8	615	107	17,4
San Ignacio . .	3.385	371	11,0	1.725	155	9,0	1.660	216	13,0
San Javier . . .	5.105	901	17,6	2.641	436	16,5	2.464	465	18,9
San Pedro . . .	777	142	18,6	445	68	15,3	332	74	22,3

CUADRO XXIII

El analfabetismo en la población de 14 a 21 años inclusive, según sexo, origen y zonas

SEXO Y ORIGEN	TOTALES			ZONA URBANA		
	Total censado	Analfabetos		Total censado	Analfabetos	
		Nº	o/o		Nº	o/o
Totales	28.282	2.890	10,2	5.932	176	3,0
Argentinos	21.387	1.857	8,7	4.955	135	2,7
Extranjeros	6.279	977	15,5	833	36	4,3
Origen desconocido	616	56	9,1	144	5	3,5
Varones	14.634	1.369	9,4	2.833	64	2,3
Argentinos	11.019	896	8,1	2.404	48	2,0
Extranjeros	3.295	445	13,5	362	14	3,9
Origen desconocido	320	28	8,8	67	2	4,5
Mujeres	13.648	1.521	11,1	3.099	112	3,6
Argentinas	10.368	961	9,3	2.551	87	3,4
Extranjeras	2.984	532	17,8	471	22	4,7
Origen desconocido	296	28	9,5	77	3	3,9
	ZONA CUASI-URBANA			ZONA RURAL		
Totales	1.307	60	4,6	21.043	2.654	12,6
Argentinos	1.128	43	3,8	15.304	1.679	11,0
Extranjeros	141	15	10,6	5.305	926	17,5
Origen desconocido	38	2	5,3	434	49	11,3
Varones	664	28	4,2	11.137	1.277	11,5
Argentinos	580	23	4,0	8.035	825	10,4
Extranjeros	67	4	7,5	2.866	427	14,9
Origen desconocido	17	1	5,9	236	25	10,6
Mujeres	643	32	5,0	9 906	1.377	13,9
Argentinas	548	20	3,6	7.269	854	11,7
Extranjeras	74	11	14,9	2.439	499	20,5
Origen desconocido	21	1	4,8	198	24	12,1

CUADRO XXIV

El analfabetismo en la población de 14 a 21 años, según sexo y grupos de edades

GRUPOS DE EDADES	TOTALES			VARONES			MUJERES		
	Total censado	Analfabetos		Total censado	Analfabetos		Total censado	Analfabetos	
		Nº	o/o		Nº	o/o		Nº	o/o
Totales	28.282	2.890	10,2	14.634	1.369	9,4	13.648	1.521	11,1
14 años	4.653	376	8,1	2.468	185	7,5	2.185	191	8,7
15 a 19 años . .	18.916	1.947	10,3	9.730	932	9,6	9.186	1.015	11,0
20 y 21 años . .	4.713	567	12,0	2.436	252	10,3	2.277	315	13,8

CUADRO XXV

El analfabetismo en los padres censados, según sexo y jurisdicciones

JURISDICCIONES	TOTALES			PADRES			MADRES		
	Total censado	Analfabetos		Total censado	Analfabetos		Total censado	Analfabetos	
		Nº	o/o		Nº	o/o		Nº	o/o
Totales	57.763	16.106	27,9	27.491	5.606	20,4	30.272	10.500	34,7
Capital	11.382	1.723	15,1	5.209	438	8,4	6.173	1.285	20,8
Apóstoles	4.464	1.084	24,3	2.146	401	18,7	2.318	683	29,5
Candelaria	10.880	2.679	24,6	5.162	969	18,8	5.718	1.710	29,9
Concepción . . .	2.368	768	32,4	1.116	292	26,2	1 252	476	38,0
Cainguás	4.261	1.157	27,2	2.097	431	20,6	2.164	726	33,5
Guaraní	286	204	71,3	144	93	64,6	142	111	78,2
Frontera	384	231	61,8	190	95	50,0	194	136	70,1
Iguazú	4.437	1.269	28,6	2.145	419	19,5	2.292	850	37,1
San Ignacio . .	6.867	2.116	30,8	3.263	726	22,2	3.604	1.390	38,6
San Javier . . .	10.589	4.289	40,5	5.125	1.532	29,9	5.464	2.757	50,5
San Pedro	1.845	586	31,8	894	210	23,5	951	376	39,5

CUADRO XXVI

El analfabetismo en los padres censados, según sexo y grupos de edades

GRUPOS DE EDADES	TOTALES			PADRES			MADRES		
	Total censado	Analfabetos		Total censado	Analfabetos		Total censado	Analfabetos	
		Nº	o/o		Nº	o/o		Nº	o/o
Totales	57.763	16.106	27,9	27.491	5.606	20,4	30.272	10.500	34,7
Menos de 22 añ.	2.208	503	22,8	168	22	13,1	2.040	481	23,6
22 a 49 años . .	46.358	11.775	25,4	21.651	3.785	17,5	24.707	7.990	32,3
50 y más	8.630	3.646	42,2	5.456	1.742	31,9	3.174	1.904	60,0
Edad desconoc. .	567	182	32,1	216	57	26,4	351	125	35,6

CUADRO XXVII

El analfabetismo en los padres censados según sexo, origen y zonas

SEXO Y ORIGEN	TOTALES			ZONA URBANA		
	Total censado	Analfabetos		Total censado	Analfabetos	
		Nº	o/o		Nº	o/o
Totales	57.763	16.106	27,9	11.420	1.415	12,4
Argentinos	28.923	6.223	21,5	7.398	789	10,7
Extranjeros	28.803	9.871	34,3	4.015	626	15,6
Origen desconocido	37	12	32,4	7	—	—
Varones	27.491	5.606	20,4	5.181	298	5,8
Argentinos	12.490	1.804	14,4	3.224	167	5,2
Extranjeros	14.993	3.802	25,4	1.955	131	6,7
Origen desconocido	8	—	—	2	—	—
Mujeres	30.272	10.500	34,7	6.239	1.117	17,9
Argentinas	16.433	4.419	26,9	4.174	622	14,9
Extranjeras	13.810	6.069	43,9	2.060	495	24,0
Origen desconocido	29	12	41,4	5	—	—
	ZONA CUASI-URBANA			ZONA RURAL		
Totales	2.810	527	18,8	43.533	14.164	32,5
Argentinos	1.913	306	16,0	19.612	5.128	26,1
Extranjeros	896	221	24,7	23.892	9.024	37,8
Origen desconocido	1	—	—	29	12	41,4
Varones	1.306	168	12,9	21.004	5.140	24,5
Argentinos	824	82	10,0	8.442	1.555	18,4
Extranjeros	482	86	17,8	12.556	3.585	28,6
Origen desconocido	—	—	—	6	—	—
Mujeres	1.504	359	23,9	22.529	9.024	40,1
Argentinas	1.089	224	20,6	11.170	3.573	32,0
Extranjeras	414	135	32,6	11.336	5.439	48,0
Origen desconocido	1	—	—	23	12	52,2

CUADRO XXVIII

Población ocupada menos de 22 años, clasificada por grupos de edades y jurisdicciones

JURISDICCION	TOTALES			VARONES			MUJERES		
	Total censado	Trabajan		Total censado	Trabajan		Total censado	Trabajan	
		Nº	o/o		Nº	o/o		Nº	o/o
				De 6 a 13 años					
Totales	43.251	2.135	4,9	22.088	1.465	6,6	21.163	670	3,2
Capital	8.450	292	3,5	4.222	204	4,8	4.228	88	2,1
Apóstoles	3.484	201	5,8	1.834	136	7,4	1.650	65	3,9
Candelaria	8.516	347	4,1	4.406	227	5,2	4.110	120	2,9
Concepción	1.719	41	2,4	878	30	3,4	841	11	1,3
Cainguás	3.039	116	3,8	1.595	77	4,8	1.444	39	2,7
Guaraní	250	125	50,0	126	65	51,6	124	60	48,4
Frontera	314	28	8,9	163	22	13,5	151	6	4,0
Iguazú	2.482	42	1,7	1.272	32	2,5	1.210	10	0,8
San Ignacio	5.313	184	3,5	2.668	136	5,1	2.645	48	1,8
San Javier	8.440	735	8,7	4.285	519	12,1	4.155	216	5,2
San Pedro	1.244	24	1,9	639	17	2,7	605	7	1,2
				De 14 a 21 años					
Totales	28.282	12.669	44,8	14.634	9.365	64,0	13.648	3.304	24,2
Capital	6.210	2.389	38,5	3.090	1.690	54,7	3.120	699	22,4
Apóstoles	2.501	1.123	44,9	1.344	848	63,1	1.157	275	23,8
Candelaria	5.681	2.634	46,4	2.904	1.873	64,5	2.777	761	27,4
Concepción	1.168	431	36,9	595	350	58,8	573	81	14,1
Cainguás	1.766	837	47,4	955	653	68,4	811	184	22,7
Guaraní	105	83	79,0	65	56	86,2	40	27	67,5
Frontera	205	107	52,2	106	87	82,1	99	20	20,2
Iguazú	1.379	629	45,6	764	498	65,2	615	131	21,3
San Ignacio	3.385	1.347	39,8	1.725	1.036	60,1	1.660	311	18,7
San Javier	5.105	2.719	53,3	2.641	1.970	74,6	2.464	749	30,4
San Pedro	777	370	47,6	445	304	68,3	332	66	19,9

CUADRO XXIX

Población ocupada de 6 a 21 años inclusive, clasificada por sexo, grupos de edades y actividades

ACTIVIDADES Y GRUPOS DE EDADES	TOTALES		VARONES		MUJERES	
	Número	o/o	Número	o/o	Número	o/o
	De 6 a 13 años					
Total	2.135	100,0	1.465	100,0	670	100,0
Agricultura y Ganadería	1.307	61,3	1.002	68,4	305	45,5
Comercio	120	5,6	108	7,4	12	1,8
Industria	52	2,4	49	3,3	3	0,4
Administración Pública	5	0,2	5	0,3	—	—
Profesión Liberal	12	0,6	11	0,8	1	0,1
Varias	639	29,9	290	19,8	349	52,2
	De 14 a 21 años inclusive					
Total	12.669	100,0	9.365	100,0	3.304	100,0
Agricultura y Ganadería	7.450	58,8	6.338	67,7	1.112	33,7
Comercio	1.391	10,9	1.190	12,7	201	6,1
Industria	1.174	9,3	1.064	11,4	110	3,3
Administración Pública	204	1,6	162	1,7	42	1,3
Profesión Liberal	197	1,6	134	1,4	63	1,9
Varias	2.253	17,8	477	5,1	1.776	53,7

CUADRO XXX

Padres ocupados, según tipo de actividad y jurisdicciones

JURISDICCION	TOTAL	TIPO DE ACTIVIDAD						
		Agric. y Ganad.	Comercio	Industria	Adminis. Pública	Profesión Liberal	Varias	Descon.
Totales	27.152	17.951	3.219	2.881	1.487	616	570	428
Capital	5.019	943	1.558	943	839	299	304	133
Apóstoles	2.119	1.459	276	177	81	52	62	12
Candelaria	5.109	3.706	531	445	207	73	67	80
Concepción	1.102	719	94	156	62	21	19	31
Cainguás	2.094	1.745	82	191	31	23	6	16
Guaraní	143	82	3	15	1	—	3	39
Frontera	189	141	6	23	16	1	1	1
Iguazú	2.140	1.517	192	283	63	48	19	18
San Ignacio	3 234	2.429	247	369	76	39	35	39
San Javier	5.112	4.509	169	204	96	49	44	41
San Pedro	891	701	61	75	15	11	10	18
		(Cifras relativas)						
Totales	100,0	66,0	11,9	10,6	5,5	2,3	2,1	1,6

CUADRO XXXI

Padres censados, clasificados según ocupación, por tipo de actividades y grupos de edades

TIPOS DE ACTIVIDAD	TOTAL	GRUPOS DE EDADES						
		Menos de años	22 a 29 años	30 a 39 años	40 a 49 años	50 a 59 años	60 y más años	Edad desconoc.
Total general	27.491	168	4.281	9.468	7.902	3.830	1.626	216
Ocupados	27.152	166	4.261	9.410	7.837	3.744	1.521	213
Agricultura y Ganadería	17.951	112	2.724	6.096	5.223	2.552	1.126	118
Comercio	3.219	11	441	1.198	956	462	131	20
Industria	2.881	28	522	1.052	766	363	132	18
Administración Pública	1.487	3	290	522	460	165	40	7
Profesión Liberal	616	1	102	226	181	84	21	1
Varias	570	4	102	200	152	72	32	8
Desconocida	428	7	80	116	99	46	39	41
Sin ocupación	339	2	20	58	65	86	105	3

CUADRO XXXII

Padres censados, clasificados según ocupación, tipo de actividad y categorías profesionales

OCUPACION Y CATEGORIAS PROFESIONALES	TOTAL	TIPO DE ACTIVIDAD						
		Agric. y Ganad.	Comercio	Industria	Adminis. Pública	Profesión Liberal	Varios	Descon.
Total general	27.491	—	—	—	—	—	—	—
Ocupados	27.152	17.951	3.219	2.881	1.487	616	570	428
Propietario	5.479	3.342	1.593	544	—	—	—	—
Profesión Liberal (1)	344	—	—	—	—	344	—	—
Direc., Jefe o Administ.	274	42	30	24	178	—	—	—
Arrendatario	8.482	8.482	—	—	—	—	—	—
Capataz	334	227	—	107	—	—	—	—
Domador o cazador	17	17	—	—	—	—	—	—
Técnico	87	—	—	—	—	87	—	—
Viajante	134	—	134	—	—	—	—	—
Sub-oficial (2)	73	—	—	—	73	—	—	—
Empleado	2.032	132	834	317	647	102	—	—
Agente de Policía	288	—	—	—	288	—	—	—
Obrero (3)	1.532	—	341	1.017	174	—	—	—
Peón (4)	7.418	5.709	172	872	127	83	455	—
Servicio doméstico	114	—	—	—	—	—	114	—
Repartidor	48	—	48	—	—	—	—	—
Vendedor ambulante	68	—	67	—	—	—	1	—
Desconocido	428	—	—	—	—	—	—	428
Sin ocupación	339	—	—	—	—	—	—	—
Rentista	26	—	—	—	—	—	—	—
Jubilado	87	—	—	—	—	—	—	—
Desocupado	131	—	—	—	—	—	—	—
Incapacitado	95	—	—	—	—	—	—	—

(1) Médico, abogado, contador, religioso, etc.
(2) Militar o policial.
(3) Calificado o semi-calificado.
(4) Incluye changadores, cuidadores de coches, aprendices y ordenanzas.

CUADRO XXXIII

HACINAMIENTO COLECTIVO

Número de casos de familias que conviven con otras en una misma casa, clasificados por zonas y jurisdicciones

ZONAS Y JURISDICCION	CONVIVENCIA SIN HACINAMIENTO			CONVIVENCIA CON HACINAMIENTO			
	TOTAL	De 2 familias por casa	De 3 familias por casa	TOTAL	De 4 a 6 familias por casa	De 7 a 10 familias por casa	De 11 y más fam. por casa
Totales	2.138	1.917	221	204	151	49	4
Urbana	691	605	86	50	46	4	—
Cuasi-urbana	145	132	13	6	6	—	—
Rural	1.302	1.180	122	148	99	45	4
Totales	2.138	1.917	221	204	151	49	4
Capital	651	566	85	45	41	4	—
Apóstoles	142	130	12	2	2	—	—
Candelaria	405	363	42	16	12	3	1
Concepción	134	123	11	7	7	—	—
Cainguás	77	71	6	48	28	18	2
Guaraní	3	3	—	1	—	1	—
Frontera	18	17	1	—	—	—	—
Iguazú	114	104	10	8	8	—	—
San Ignacio	263	234	29	20	15	5	—
San Javier	246	230	16	49	31	17	1
San Pedro	85	76	9	8	7	1	—

CUADRO XXXIV

HACINAMIENTO COLECTIVO

Número de familias que conviven con otras en la misma casa y número de las afectadas por el hacinamiento colectivo, clasificadas por zonas y jurisdicciones

ZONAS Y JURISDICCION	Nº total de fam. censadas	NUMERO DE FAMILIAS AFECTADAS POR EL HACINAMIENTO COLECTIVO					Número total de familias que conviven con otras en una misma casa	
		TOTAL		En casos de 4 a 6 familias por casa	En casos de 7 a 10 familias por casa	En casos de 11 o más familias por casa	Número	o/o
		Número	o/o					
Totales	31.480	1.131	3,6	698	382	51	5.628	17,9
Urbana	6.458	238	3,7	208	30	—	1.706	26,4
Cuasi-urbana	1.580	25	1,6	25	—	—	328	20,8
Rural	27.442	868	3,2	465	352	51	3.594	13,1
Totales	31.480	1.131	3,6	698	382	51	5.628	17,9
Capital	6.401	217	3,4	187	30	—	1.604	25,1
Apóstoles	2.443	11	0,5	11	—	—	307	12,6
Candelaria	5.918	84	1,4	51	22	11	936	15,8
Concepción	1.312	29	2,2	29	—	—	308	23,5
Cainguás	2.237	307	13,7	138	141	28	467	20,9
Guararí	154	7	4,5	—	7	—	13	8,4
Frontera	211	—	—	—	—	—	37	17,5
Iguazú	2.368	38	1,6	38	—	—	276	11,7
San Ignacio	3.771	103	2,7	64	39	—	658	17,4
San Javier	5.671	293	5,2	147	134	12	801	14,1
San Pedro	994	42	4,2	33	9	—	221	22,2

CUADRO XXXV

HACINAMIENTO INDIVIDUAL

Familias cuyos miembros duermen todos en una pieza, clasificadas por zonas y jurisdicciones

ZONAS Y JURISDICCION	Total de familias censadas	NUMEROS DE CASOS EN QUE CONVIVEN				
		Total		4 y 5	6 a 8	9 y más
		Número	o/o	PERSONAS		
Totales	31.480	12.605	35,5	6.871	4.604	1.130
Urbana	6.458	1.970	30,5	1.214	633	123
Cuasi-urbana	1.580	506	32,0	310	166	30
Rural	27.442	10.129	36,9	5.347	3.805	977
Totales	31.480	12.605	35,5	6.871	4.604	1.130
Capital	6.401	2.155	33,7	1.257	719	179
Apóstoles	2.443	602	24,6	373	192	37
Candelaria	5.918	2.361	39,9	1.313	815	233
Concepción	1.312	506	38,6	282	195	29
Cainguás	2.237	1.023	45,7	546	392	85
Guaraní	154	101	65,6	63	34	4
Frontera	211	52	24,6	37	9	6
Iguazú	2.368	985	41,6	518	398	69
San Ignacio	3.771	1.933	51,3	944	750	239
San Javier	5.671	2.475	43,6	1.306	952	217
San Pedro	994	412	41,4	232	148	32

TERRITORIO DE NEUQUEN

TERRITORIO DE NEUQUEN

I

INFORMACION DEMOGRAFICA

1. — *Su situación geográfica, superficie, población total censada y densidad.* — El Territorio Nacional de Neuquén, cuya posición geográfica se determina entre los 36º 8' y los 41º5' de latitud Sur y los 68º 14' y 71º58' de longitud al Oeste de Greenwich, integra la extensa región conocida bajo el nombre de Patagonia, estando su zona occidental recorrida por la Cordillera de Los Andes y sus estribaciones. La superficie total del territorio alcanza a 94.350 Km.^{2} y limita por el Norte con la Provincia de Mendoza,, por el Este y por el Sur con el Territorio de Río Negro y por el Oeste con la República de Chile. A los efectos de su administración, este territorio se halla dividido en 16 departamentos y su capital es la ciudad de Neuquén, situada en el departamento Confluencia, en el lugar donde se unen los ríos Neuquén y Limay para formar el Río Negro, que lleva sus aguas al Océano Atlántico.

La población total censada, es decir, la suma del grupo de menores de 22 años más el de sus padres (de 22 ó más años de edad) alcanzó a 55.560 personas. La densidad de la población censada para todo el territorio fué, pues, de sólo 0,6 personas por km^2. Se estima, por otra parte, que la densidad total es de unos 0,8 habitantes por km^2.

En el cuadro I se detalla la nómina de los departamentos que integran el territorio, la superficie de los mismos, la población total censada en cada uno de ellos y la correspondiente densidad por km^2.

2. — *La población menor de 22 años de edad.* — La población menor de 22 años de edad, alcanzaba a 36.852 personas en abril de 1943. En el cuadro II se puede ver el total que de este grupo corresponde a cada departamento, ocupando el primer lugar por la importancia del número, Confluencia, con 8.624 personas.

En 1895, al levantarse el Segundo Censo General de la Nación, la población menor de 22 años que residía en Neuquén, alcanzaba a 8.033 personas y en 1914 el Tercer Censo General dió 16.755 personas en ese grupo de edades. El crecimiento absoluto entre 1914 y 1943, para este grupo, ha sido, por lo tanto, de 20.097 personas, lo que representa un aumento relativo de un 119,9 por ciento del total anotado en el Tercer Censo General.

De las 36.852 personas que integraban el grupo de menores de 22 años, 18.736 eran varones y 18.116 eran mujeres, lo que da una tasa de

masculinidad de 103,4. La masculinidad en el grupo de los menores de hasta 4 años fué de 104,4 pues se censaron 5.686 varones y 5.447 mujeres y el grupo de jóvenes de 15 a 21 años de edad, en el cual se censaron 3.945 varones y 3.677 mujeres, arroja una mayor proporción de varones que en los grupos de edades menores, pues la tasa es de 107,3 varones por cada 100 mujeres censadas.

Desde el punto de vista del origen de la población comprendida en este grupo de edades, la casi totalidad de ella es argentina, pues los nacidos en el país suman 35.776, es decir el 97,1 por ciento, mientras que los extranjeros eran 754, ó sea el 2,0 por ciento. De 322 censados se desconoce su origen.

En el cuadro III se da la distribución porcentual de argentinos y extranjeros en cada departamento, pudiendo notarse que la más alta proporción de argentinos corresponde al departamento de Añelo —con el 99,4 por ciento— y la menor al de Minas, con un 95,2 por ciento de nacidos en el país. En esta última jurisdicción se hallaba la mayor proporción de extranjeros, que representaban el 4,4 por ciento del total. Entre los varones de este departamento la tasa de extranjeros era algo mayor, pues llegaba al 4,9 por ciento del respectivo total.

En el cuadro IV se registra la población menor de 22 años de todo el territorio de Neuquén, clasificada por edades, sexo y origen.

3. — *Los padres censados.* — El total de padres que fueron censados, es decir, de aquellos que tenían hijos menores de 22 años de edad, alcanzó a 19.164, de los cuales 9.043 eran varones y 10.121 eran mujeres, como se registra en el cuadro V. La relación entre uno y otro sexo es, pues, de 89,3 padres por cada 100 madres censadas. Esta relación está por debajo de la media para todo el país, que es de 92,2.

El departamento en que la relación está más equilibrada es el de Collón-Curá, con 99,7 padres por cada 100 madres censadas. Confluencia, que congrega el mayor número de población, da una tasa de 94,0; Pehuenches, en cambio, arroja la tasa más baja con 81,8, es decir, que es el departamento que da la más alta proporción de hogares que están a cargo de la madre solamente.

Puede verse en el cuadro VI la relación entre el número de padres y de madres censados en cada departamento.

La clasificación de los padres censados de acuerdo a las edades, da para el grupo de los que eran menores de 22 años, 47 varones y 409 mujeres. En el grupo de padres de 22 a 29 años de edad se censaron 1.303 varones y 3.133 mujeres y en el de 30 a 39 años de edad 2.969 varones y 3.218 mujeres. En los grupos de edades mayores al último referido, el número de varones supera al de mujeres. Así, entre los padres de 40 a 49 años de edad, 2.481 eran varones y 1.931 eran mujeres; entre los de 50 a 59 años, 1.405 eran varones y 969 eran mujeres y entre los de 60 a 69 años los primeros llegaban a 575, siendo las mujeres sólo 295. Se registraron también 195 padres y 85 madres mayores de 70 años.

La distribución de los padres según su origen da, en el territorio de Neuquén, mayoría apreciable para los argentinos, aunque éstos no están en la proporción que se registra entre los menores de 22 años de edad. Así, sobre 19.164 padres censados, 12.164 eran argentinos —el 63,5 por ciento del total—, 6.957 eran extranjeros —el 36,3 por ciento— y de 43 se desconocía su origen. Como puede verse en el cuadro VII,

la jurisdicción que arroja mayor proporción de padres argentinos es Catán-Lil, con un 76,9 por ciento de argentinos. El departamento de Los Lagos, es, por el contrario, aquel en que los argentinos dan menor proporción, estando en minoría con respecto a los extranjeros, pues sólo representan un 43,1 por ciento del total de los padres censados.

Entre los padres varones la proporción de extranjeros es mayor que entre las mujeres, pues en aquéllos es de un 45,5 por ciento del total para todo el territorio, con un máximo de 73,2 por ciento en Los Lagos, mientras que para las últimas es de sólo 28,1 por ciento en el total del territorio, con un máximo del 40,3 en el departamento de Los Lagos.

La clasificación de los padres según su origen y edades muestra claramente la influencia que ha ejercido la inmigración en las generaciones hoy mayores, dando, en éstas, una decidida preponderancia a los extranjeros sobre los nacionales. Al mismo tiempo, puede verse como los argentinos aumentan su proporción en las edades más jóvenes constituyendo mayoría en los grupos de edades menores de los 39 años.

Como puede verse en el cuadro VIII, entre los padres menores de 22 años, los argentinos nativos representan el 91,2 por ciento del total y los extranjeros el 7,9. En los padres con edades entre 22 y 29 años, los argentinos representan el 88,7 por ciento, y entre los de 30 a 39 años de edad, el 72,7 por ciento del total. A partir de este grupo de edades, los extranjeros están en mayoría, pues eran el 52,5 por ciento de los padres con edades entre 40 y 49 años, el 65,8 por ciento de los del grupo de 50 a 59 años, el 71,4 de los del de 60 a 69 años y el 70,0 por ciento de los mayores de 70 años de edad.

4. — *Población rural y urbana.* — En Neuquén la mayor parte de los habitantes se hallan radicados en el campo. La clasificación de la población en urbana, cuasi-urbana y rural da los siguientes resultados para todo el territorio: 6.339 personas menores de 22 años y 4.306 padres vivían en las zonas urbanas, es decir en ciudades o pueblos de 2.000 ó más habitantes; 5.168 menores de 22 años y 2.949 padres estaban radicados en las zonas cuasi-urbanas, es decir en pueblos de 500 o más habitantes y menos de 2.000; y 25.345 menores de 22 años y 11.909 padres se hallaban domiciliados en las zonas rurales, o sea que vivían en pueblos o villas de menos de 500 habitantes o en el campo.

Estas cifras traducen la siguiente distribución proporcional de la población, de acuerdo al lugar de su residencia: en las zonas urbanas el 17,2 por ciento de los menores de 22 años y el 22,5 por ciento de los padres censados; en las cuasi-urbanas el 14,0 y el 15,4 por ciento de esos dos grupos, respectivamente, y en las rurales el 68,8 por ciento de los menores de 22 años y el 62,1 por ciento de los padres.

La mayor proporción de población urbana correspondió al departamento de Confluencia, en el que se halla la ciudad de Neuquén, capital del territorio y las poblaciones de Cutralcó y Plaza Huincul, dentro de cuyos límites se censaron el 57,9 por ciento de los menores de 22 años y el 62,8 por ciento de los padres del departamento. En Zapala, donde se halla situada la población de ese mismo nombre, se registró un 43,3 por ciento de la población menor de 22 años y un 48,0 por ciento de los padres de la zona urbana.

El cuadro IX muestra la población censada clasificada por sexo, zona en que vive y jurisdicciones.

II

INSTRUCCION

1. — *Instrucción primaria. Concurrencia a la escuela.* — La concurrencia a la escuela de los niños en edad escolar del territorio de Neuquén ha progresado muy considerablemente en los últimos años. Al levantarse el Segundo Censo General en el año 1895, de la población escolar, que ascendía a 2.972 niños, sólo concurrían a la escuela 230, ó sea el 7,7 por ciento. En 1914, el Tercer Censo General registró un aumento de la concurrencia a las aulas, pues del total de 6.339 niños de 6 a 13 años de edad, 1.649, ó sea el 26,0 por ciento asistían a la escuela.

En 1943, sobre un total de 14.289 niños en edad escolar con que contaba el territorio, 9.025 concurrían a la escuela, es decir un 63,2 por ciento —tasa ésta que evidencia un notable progreso en relación a la de 1914—; 1.173, el 8,2 por ciento, habían asistido pero ya no concurrían más a la escuela y 4.091, ó sea el 28,6 por ciento, nunca habían estado inscriptos en un establecimiento de enseñanza. De estos últimos, sólo 26 habían recibido enseñanza en forma privada.

La mayor proporción de niños de 6 a 13 años de edad concurrentes a la escuela corresponde al departamento de Confluencia, con un 84,3 por ciento del total, siguiéndole Picún-Leufú con un 81,5 por ciento. La más baja tasa de concurrencia a la escuela se registró en el departamento de Añelo, con sólo un 28,1 por ciento del total. A esta última jurisdicción corresponde, igualmente, la mayor proporción, un 60,6 por ciento, de niños en edad escolar que nunca fueron a la escuela.

Entre los censados mayores de 14 años se registra un corto número que todavía concurría a la escuela primaria y que, como puede verse en el cuadro XII, en su mayoría cursan los grados superiores. Sobre 9.063 jóvenes de 14 a 21 años, inclusive, censados en todo el territorio, asistían a la escuela 804 —un 8,9 por ciento—, habían concurrido anteriormente 6.251, ó sea el 68,9 por ciento y nunca habían ido a la escuela 2.008 jóvenes, es decir el 22,2 por ciento del total. De estos últimos 51 habían recibido enseñanza en forma privada.

El departamento de Añelo es, igualmente, la jurisdicción que tiene más alta proporción de jóvenes de 14 a 21 años de edad que nunca fueron a la escuela, pues éstos representan el 51,7 por ciento del total censado. Le sigue muy de cerca el departamento de Catán-Lil, con un 49,5 por ciento. Confluencia ostenta, a su vez, la mayor proporción de jóvenes que concurrieron a la escuela —un 83,5 por ciento— y la menor de los que nunca fueron a ella, es decir, el 5,5 por ciento.

El cuadro X registra estos resultados, estando clasificadas las personas censadas por sexo, grupos de edades, concurrencia a la escuela y jurisdicciones.

2. — *Tipo de escuela y grado a que concurre la población escolar.* — De los 9.025 niños de 6 a 13 años, inclusive, que concurrían a la escuela primaria, 8.860 estaban inscriptos en establecimientos oficiales —el 98,2 por ciento—, incluyendo 24 niños que concurrían a escuelas fiscales provinciales situadas en estas jurisdicciones.

En escuelas particulares figuran inscriptos 128 niños, o sea el 1,4 por ciento y de 37 se desconocía el tipo de establecimiento a que concurrían.

Entre los mayores de 14 años que asistían a la escuela primaria, la proporción de los inscriptos en escuelas oficiales era algo menor que la registrada en el grupo en edad escolar. Sobre 804 alumnos, 763, ó sea el 94,9 por ciento, lo eran de establecimientos oficiales y 30, ó sea el 3,7 por ciento, lo eran de particulares, como puede verse en el cuadro XI.

La clasificación por grados en que estaban inscriptos los concurrentes a la escuela primaria es la siguiente: 3.423 estaban inscriptos en primero inferior, o sea el 34,9 por ciento; 2.281 en primero superior, o sea el 23,2 por ciento; 1.743 estaban en segundo grado, es decir el 17,7 por ciento; y 1.152 en tercero, o sea el 11,7 por ciento. En sexto grado estaban inscriptos 210 alumnos, lo que representa un 2,1 por ciento del total. Como se ve, en Neuquén, el desequilibrio de la inscripción de los primeros y en los últimos grados es muy marcado, como puede verse en el cuadro XII.

3. — *La población de 14 a 21 años que había concurrido a la escuela. Número de los que terminaron el ciclo primario y de los que lo interrumpieron.* — En el grupo de población de 14 a 21 años de edad, sobre 6.251 jóvenes que habían concurrido a la escuela primaria, sólo 1.000 o sea el 16,0 por ciento terminaron el curso, y 5.251, o sea el 84,0 por ciento, lo interrumpieron antes de finalizar el 6º grado. Cabe señalarse, que en el departamento de Añelo ni un sólo joven había dado fin al curso primario. Conflencia, que ostenta la mayor proporción a este respecto, sólo registra un 32,5 por ciento, según se detalla en el cuadro XIII.

4. — *Ultimo grado aprobado por la población que fué a la escuela.* — La clasificación de los 6.251 jóvenes de 14 a 21 años que habían asistido a la escuela de acuerdo al último grado aprobado ha dado los siguientes resultados: 455, o sea el 7,3 por ciento, aprobaron sólo el primer grado inferior y 692, el 11,1 por ciento, tenía aprobado hasta el primer grado superior. El grupo más numeroso era el correspondiente a los que habían aprobado hasta el segundo grado inclusive, pues alcanzaban a 1.616, es decir un 25,8 por ciento, siguiéndole en importancia de número los que tenían hasta tercer grado, con 1.327 personas, o sea el 21,2 por ciento. El cuarto y quinto grado dan cifras bastantes más reducidas, registrándose 1.000 jóvenes, el 16,0 por ciento, con su ciclo primario completo. Como puede verse en el cuadro XIV, estos últimos sólo constituyen una proporción muy reducida del grupo, siendo digno de notar que la mayoría —el 65,4 por ciento— ni siquiera ha llegado a cursar el cuarto grado.

5. — *Causas de la deserción escolar.* — Como puede verse en el cuadro XIII, sobre 6.521 jóvenes de 14 a 21 años que habían asistido a la escuela, 5.251, ó sea el 84,0 por ciento, habían interrumpido su concurrencia a los cursos sin aprobar el 6º grado.

En el cuadro XV, se clasifica a los 5.251 jóvenes que interrumpieron su concurrencia a la escuela primaria, de acuerdo a las causas que la motivaron, y haciendo mención de las más importantes por el número de casos registrados. Ella arroja los siguientes resultados: 1.254, o sea el 23,9 por ciento, abandonaron la escuela por tener que trabajar, de los cuales 812 eran varones —un 30,1 por ciento del total de éstos— y 442 eran mujeres, es decir, el 17,3 por ciento de las mismas. Hubo 193

casos de abandono por enfermedad, de los cuales 69 eran varones —el 2,6 por ciento de los mismos— y 124 eran mujeres, o sea el 4,9 por ciento de aquéllas. La edad como causal de deserción aparece como el factor más importante, pues se registraron 1.525 casos, un 29,0 por ciento del total, de los cuales 801 eran varones y 724 mujeres. Con menor proporción siguen luego: la distancia de la escuela al hogar, con 521 casos, de los cuales 231 eran varones —un 8,6 por ciento del respectivo total— y 290 mujeres, que representan el 11,3 por ciento del total de éstas; la falta de grado, con 327 casos; 129 casos de deserción escolar por pobreza —64 varones y 65 mujeres—; 432 por negligencia de los padres —188 varones y 244 mujeres— y 154 por repetición de grado —69 varones y 85 mujeres—.

6. — *La población de 14 a 21 años de edad que nunca fué a la escuela y causas de su no concurrencia.* — La población que había sobrepasado la edad de asistencia obligatoria a la escuela primaria sin haber concurrido a la misma, es decir en el grupo de 14 a 21 años inclusive, alcanzaba en Neuquén, como se ha visto anteriormente, a 2.008 jóvenes, de los cuales 980 eran varones y 1.028 mujeres.

El examen de las causas que motivaron su ausencia de las aulas, muestra que la distancia que deberían haber recorrido para trasladarse a la escuela ha sido el principal obstáculo que motivó su no concurrencia. Es así, que 1.647 casos, el 82,0 por ciento del total, corresponden a esta causal, siendo muy similar la proporción para los dos sexos — el 82,4 por ciento en los varones y el 81,6 por ciento en las mujeres—. Las otras causas son de poca importancia proporcional, siendo la más relevante la negligencia de los padres, que representa el 7,4 por ciento del total, como puede verse en el cuadro XVI.

7. — *Enseñanza secundaria.* — En el grupo de niños en edad escolar se registran, como es lógico, muy pocos estudiantes de los cursos secundarios. Para el total de este grupo y del territorio se tiene 27 estudiantes, de los cuales 14 son varones y 13 mujeres. En cambio, en el grupo de jóvenes de 14 a 21 años de edad se registraron 174 alumnos secundarios en todo el territorio, de los que 95 eran varones y 79 mujeres, según se detalla en el cuadro XVII.

El censo dió, asimismo, 79 jóvenes de 14 a 21 años que habían asistido anteriormente a establecimientos secundarios, de los cuales 33 eran varones y 46 mujeres.

8. — *Enseñanza universitaria.* — Aunque en el territorio del Neuquén no existen institutos universitarios, 5 jóvenes entre 14 y 21 años de edad eran alumnos de universidades de otras regiones del país, de los cuales 4 eran varones y 1 mujer, como puede verse en el cuadro XVIII.

9. — *Enseñanza especializada.* — Recibían enseñanza especializada en el momento del censo 42 niños en edad escolar, de los cuales 14 eran varones y 28 mujeres. En el grupo de 14 a 21 años de edad, recibían enseñanza especializada en todo el territorio, 197 personas, de las cuales 95 eran varones y 102 mujeres. Entre los primeros la mayor proporción correspondía al artesanado, con un 63,1 por ciento y entre las mujeres a las industrias del hogar con un 74,5 por ciento del total, como puede verse en el cuadro XIX.

DENSIDAD DE LA POBLACION CENSADA

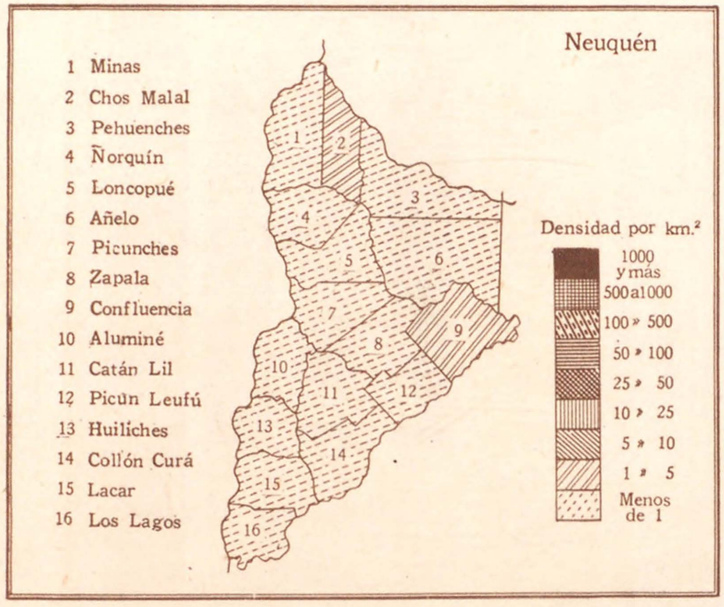

ORIGEN DE LA POBLACION CENSADA

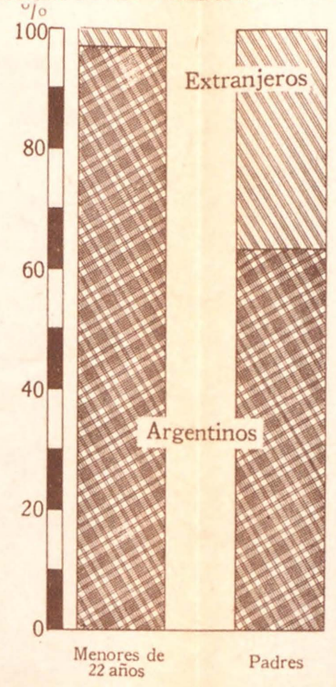

LOS PADRES CENSADOS SEGUN ORIGEN Y EDADES



DISTRIBUCION DE LA POBLACION CENSADA POR ZONAS

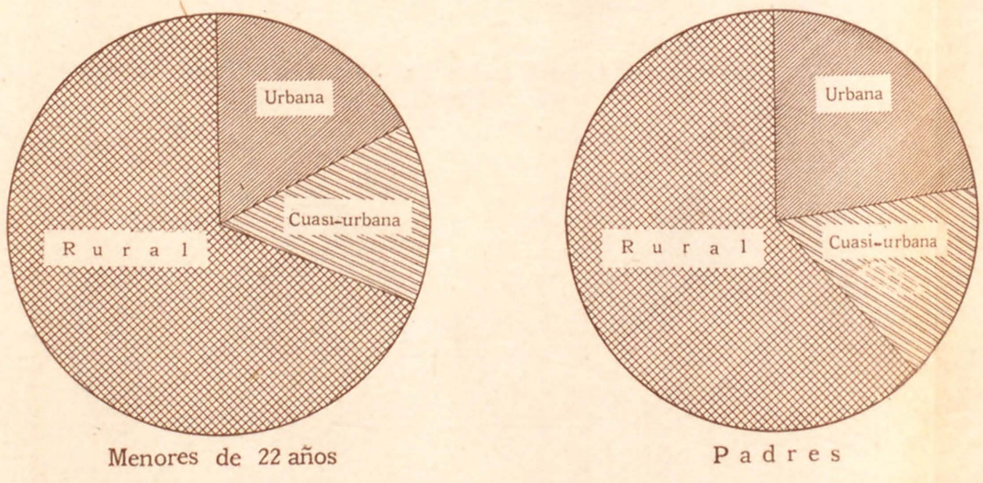

HACINAMIENTO INDIVIDUAL

Familias que viven en una sola pieza

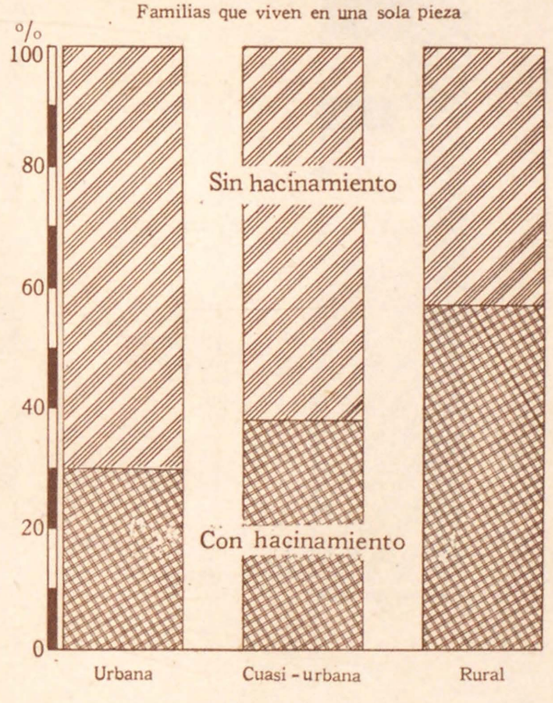

CONCURRENCIA DE LA POBLACION DE 6 A 13 AÑOS A LA ESCUELA PRIMARIA

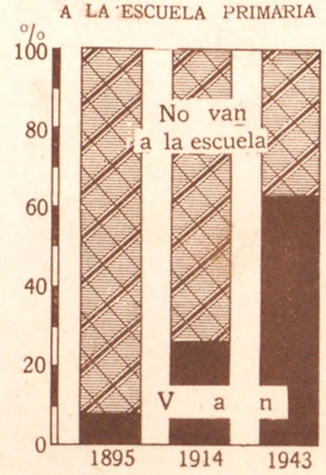

ALUMNOS INSCRIPTOS

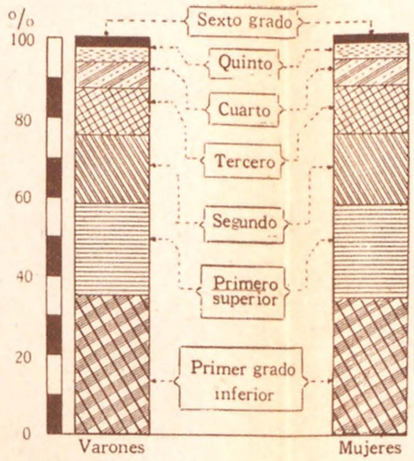

POBLACION MAYOR DE 14 AÑOS QUE CONCURRIO A LA ESCUELA SEGUN EL ULTIMO GRADO APROBADO

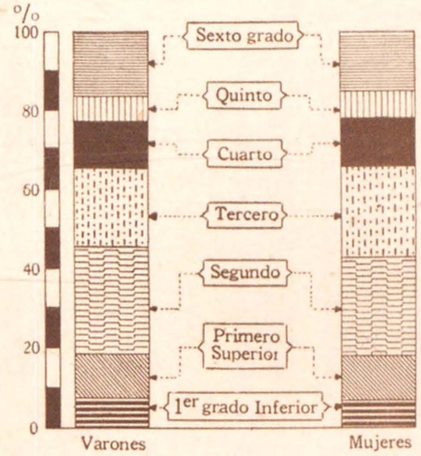

POBLACION MAYOR DE 14 AÑOS QUE ABANDONO LA ESCUELA SEGUN CAUSAS DEL ABANDONO

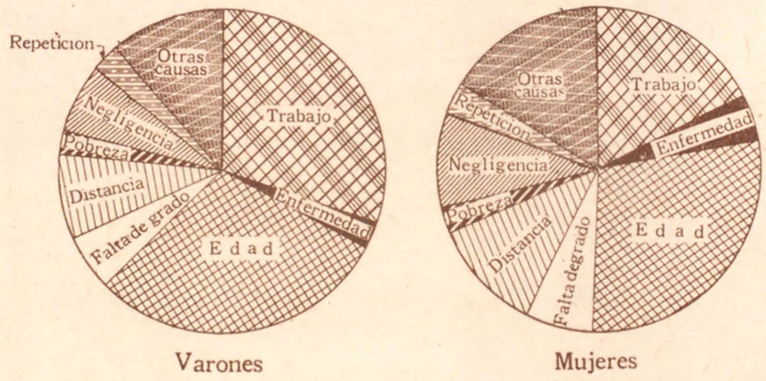

POBLACION MAYOR DE 14 AÑOS QUE NUNCA FUE A LA ESCUELA SEGUN CAUSAS DE NO CONCURRENCIA

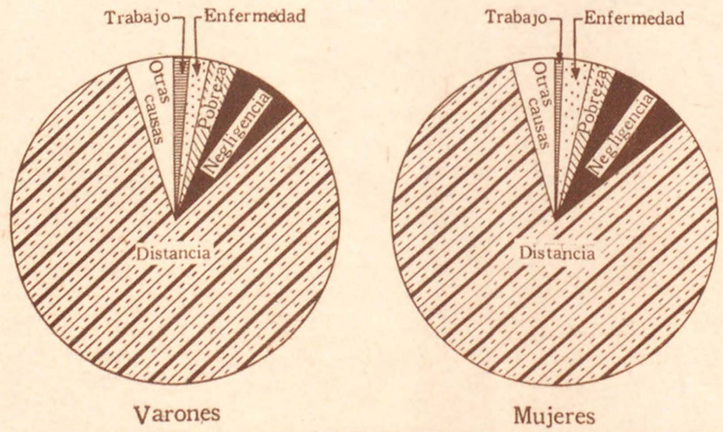

POBLACION MAYOR DE 14 AÑOS QUE RECIBE ENSEÑANZA ESPECIALIZADA

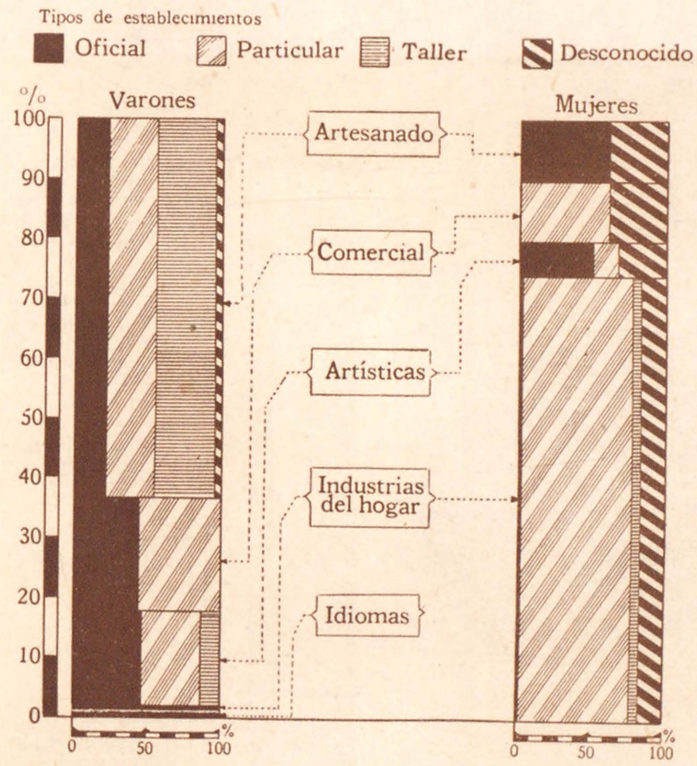

ANALFABETISMO EN LA POBLACION CENSADA POR DEPARTAMENTOS

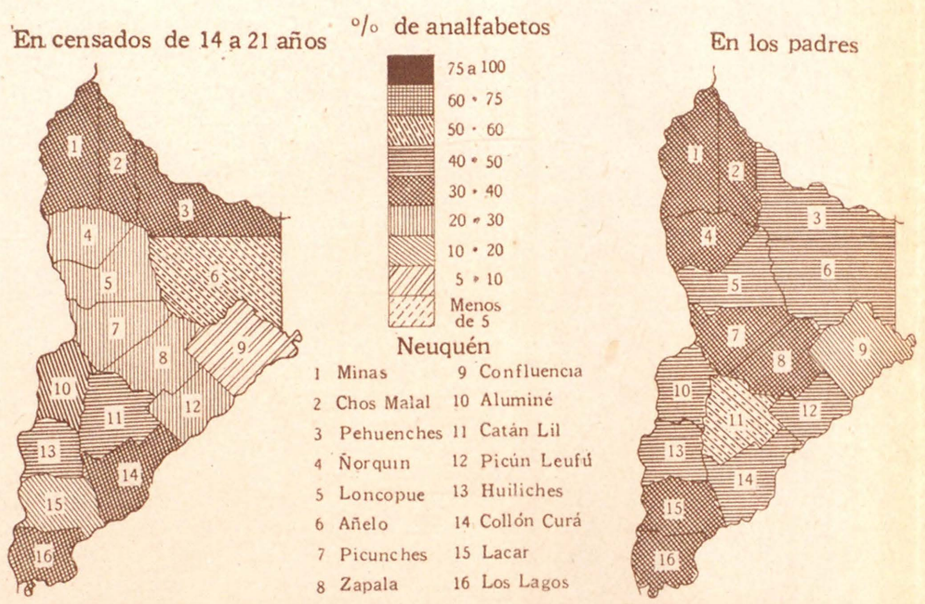

EL ANALFABETISMO SEGUN ZONAS

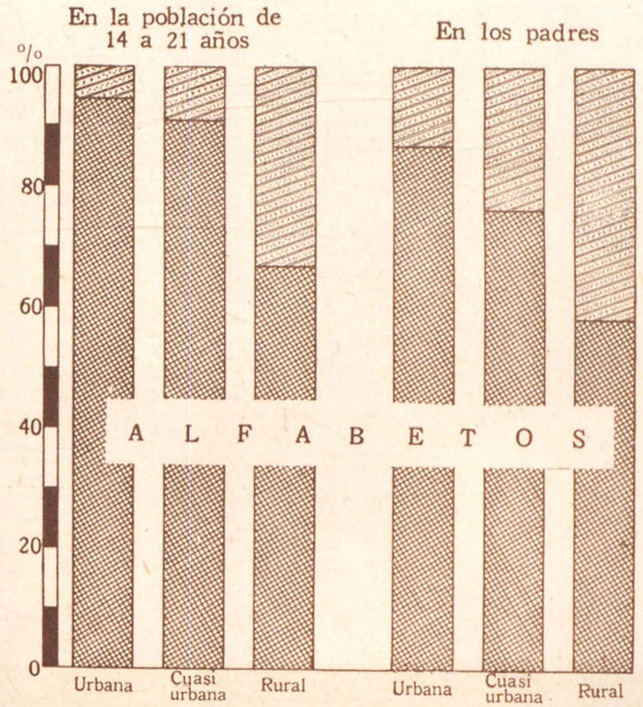

PROPORCION DE VARONES Y MUJERES DE 14 A 21 AÑOS QUE TRABAJAN

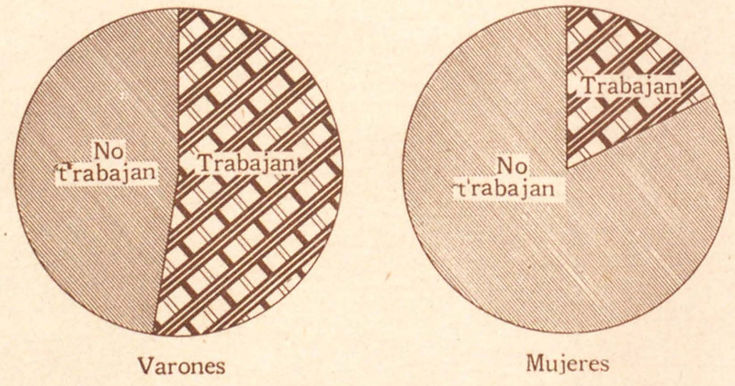

POBLACION OCUPADA DE 14 A 21 AÑOS SEGUN SEXO Y ACTIVIDADES

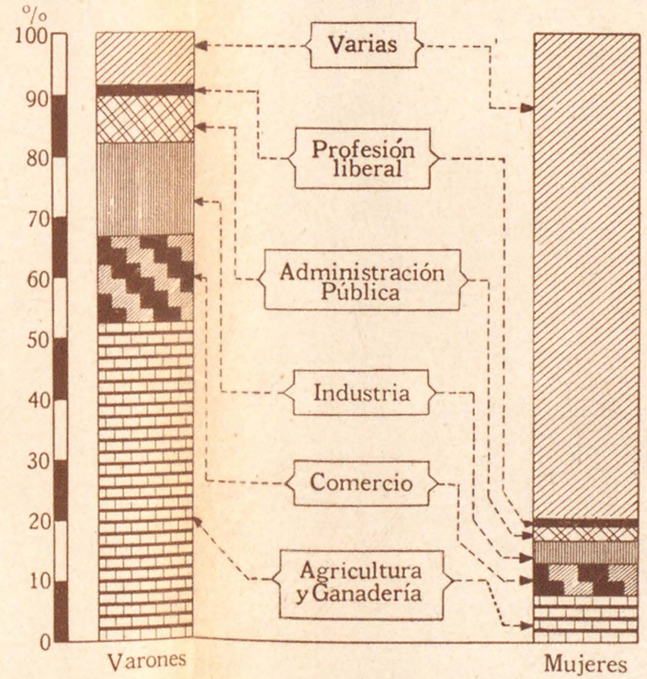

PADRES OCUPADOS SEGUN ACTIVIDADES

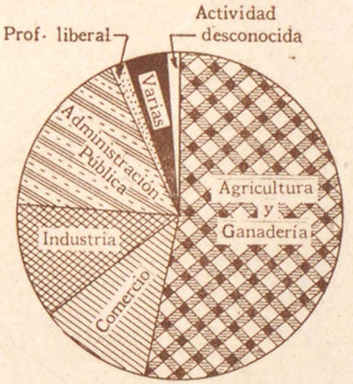

En el grupo de varones de 14 a 21 años de edad, 31 censados concurrían a establecimientos oficiales, 35 concurrían a escuelas particulares y 24 aprendían en talleres. Entre las mujeres, la proporción en que se distribuían de acuerdo al tipo de establecimiento a que concurrían, era la siguiente: 64, o sea el 62,8 por ciento aprendían en escuelas particulares, y 11 en oficiales, según se detalla en el cuadro XX.

Entre los censados de 14 a 21 años habían recibido enseñanza especializada 133 jóvenes, de los cuales 63 eran varones y 70 mujeres. Entre los varones predominaban los que habían seguido cursos del artesanado —35 casos— y luego los del comercial, con 21 casos. Entre las mujeres, en cambio, la gran mayoría correspondía a las industrias del hogar, con 50 casos sobre un total de 70, como puede verse en el cuadro XXI.

III

EL ANALFABETISMO

1. — *El analfabetismo en la población de 14 a 21 años inclusive.* — Sobre un total de 9.063 personas comprendidas en este grupo de edades, se registraron 2.235 analfabetos es decir el 24,7 por ciento. Desde el punto de vista del sexo, la proporción de analfabetos entre los varones era de 23,9 por ciento y entre las mujeres de un 25,5 por ciento. Sin embargo, como puede apreciarse en el cuadro XXII, en algunos departamentos las tasas correspondientes al analfabetismo de las mujeres eran menores que la de los varones.

El departamento de Añelo que dió la más alta proporción de personas que nunca fueron a la escuela, registra también la tasa más alta de analfabetismo de todo el territorio, siendo ésta de un 51,7 por ciento sobre el total del grupo y de un 66,6 por ciento la correspondiente al de las mujeres.

Confluencia tiene la tasa más baja de analfabetismo, con un 6,8 por ciento para todo el grupo y un 5,9 por ciento para el de los varones solamente.

Desde el punto de vista de las zonas en que vivían los censados, la clasificación de los mismos da los siguientes resultados: sobre 1.670 censados en las zonas urbanas, eran analfabetos 97, o sea el 5,8 por ciento; en las zonas cuasi-urbanas la tasa sube a un 9,1 por ciento, pues sobre 1.333 personas se registraron 121 analfabetos y en las zonas rurales sube hasta un 33,3 por ciento, pues sobre 6.060 censados, resultaron 2.017 analfabetos, como puede verse en el cuadro XXIII.

Según resulta de ese mismo cuadro, el origen de los censados no influye mayormente, en este territorio, en la modificación de las tasas, ya que la de los argentinos es de un 24,5 por ciento y la de los extranjeros ligeramente superior, es decir, el 25,1 por ciento.

En el cuadro XXIV se detallan los resultados de la clasificación de la población de 14 a 21 años inclusive, por grupos de edades y sexo. Como puede verse, las tasas de analfabetismo se mantienen sin alteraciones muy pronunciadas en los respectivos grupos.

2. — *El analfabetismo en los padres censados.* — De los 19.164 padres censados en todo el territorio, 6.271 eran analfabetos, es decir un 32,7 por ciento del total. Entre los varones la tasa era de un 25,4 por ciento y entre las mujeres, más elevada, pues llegaba al 39,3 por ciento.

La más alta tasa de analfabetismo corresponde al departamento de Catán Lil, con un 54,2 por ciento, siendo entre las mujeres censadas en el mismo de un 64,9. Con tasas superiores al 40 por ciento aparecen los departamentos de Aluminé, Añelo, Collón-Curá, Huiliches, Loncopué, Pehuenches y Picún-Leufú, como puede verse en el cuadro XXV.

Tomando las edades de los padres como factor de clasificación, resulta una escala ascendente del analfabetismo, en relación directa con la edad. Se reflejan así, como puede verse en el cuadro XXVI, en las generaciones de mayor edad, las menores posibilidades que tuvieron en su momento de alfabetizarse. Mientras entre los padres menores de 22 años la tasa de analfabetismo es de un 25,4 por ciento, entre los del grupo de 22 a 49 es de un 30,1 por ciento y entre los del grupo de los mayores de 50 años es de un 40,5 por ciento.

La discriminación de los censados de acuerdo a las zonas en que viven da la misma proporción ascendente de la ciudad al campo, que se registró en el grupo de 14 a 21 años de edad. En las zonas urbanas, sobre 4.306 padres, eran analfabetos 573, ó sea un 13,3 por ciento. En las zonas cuasi-urbanas, se registran 703 analfabetos sobre un total de 2.949 padres, es decir, el 23,8 por ciento y en las zonas rurales casi la mitad de los censados no sabían leer ni escribir. El campo dió, así, que sobre 11.909 padres, 4.995, es decir, el 41,9 por ciento, eran analfabetos. Estos resultados se registran en el cuadro XXVII.

Desde el punto de vista del origen de los padres, la clasificación no arroja sensibles diferencias entre argentinos y extranjeros, ya que la tasa de analfabetismo de los primeros es de un 32,5 por ciento y la de los segundos de un 33,2 por ciento.

IV

OCUPACION

1. — *De los censados de 6 a 21 años de edad, inclusive.* — En el grupo de censados de 6 a 21 años de edad, es decir, de los que se hallaban en edad escolar, se registraron 382 personas ocupadas sobre un total de 14.289, ó sea el 2,7 por ciento. La discriminación por sexo da: 282 varones ocupados sobre un total de 7.189, es decir el 3,9 por ciento, y 100 mujeres ocupadas sobre un total de 7.100, es decir el 1,4 por ciento.

En el grupo de 14 a 21 años inclusive, ya sobrepasada la edad escolar, la proporción de personas ocupadas aumenta considerablemente. Sobre un total de 9.063 censados, 3.198, ó sea el 35,2 por ciento, se hallaban ocupados. Entre los varones la proporción de ocupados es mucho más elevada que entre las mujeres, pues entre éstos estaban ocupados el 52,2 por ciento y entre las últimas sólo el 17,3 por ciento, como se detalla en el cuadro XXVIII.

La mayor proporción de población ocupada en el grupo de 14 a 21 años de edad corresponde al departamento Lacar con un 45,4 por ciento del total censado. En este departamento, la ocupación entre los va-

rones alcanza al 64,7 por ciento del respectivo grupo. Con relación a las mujeres solamente, el departamento que registró más alto grado de ocupación fué Picunches, con un 24,6 por ciento del total.

La clasificación de los censados de 6 a 13 años que estaban ocupados según el tipo de actividad en que se desempeñaban, da 226 para las actividades agropecuarias y 109 para el grupo de las actividades agrupadas bajo el nombre común de varias, correspondiendo a los otros grupos cifras mucho menores, como puede verse en el cuadro XXIX.

En el grupo de 14 a 21 años de edad, sobre 3.198 personas ocupadas, 1.337 corresponden a las actividades agropecuarias —un 41,8 por ciento—; 403 a las industriales, es decir el 12,6 por ciento y 390 a las comerciales, es decir el 12,2 por ciento. En el grupo de actividades varias, se registraron 811 casos, que representan el 25,4 por ciento del total. Entre los varones el 52,4 por ciento está ocupado en actividades del campo, el 15,4 por ciento en industriales y el 14,4 por ciento en comerciales. En cambio, entre las mujeres, la casi totalidad (el 79,7 por ciento) se hallan en el grupo de actividades varias.

2. — *De los padres.* — De los 9.043 padres varones censados en el Neuquén estaban ocupados 8.880, o sea un 98,4 por ciento. Se registraron 163 padres que no trabajaban, de los cuales 16 eran rentistas, 55 estaban jubilados, 67 eran desocupados y 25 estaban incapacitados fisicamente para el trabajo.

La clasificación de los padres ocupados de acuerdo a las actividades en que trabajaban da una sensible mayoría para las de carácter agropecuario. En efecto, sobre 8.880 personas, trabajaban en el campo 4.711, es decir el 53,1 por ciento. Le sigue a este grupo, aunque con mucho menor volumen, el de las actividades de la administración pública, con un 17,1 por ciento y luego el del comercio y de la industria con un 11,5 y un 11,4 por ciento, respectivamente, como puede verse en cuadro XXX.

La clasificación de los padres ocupados, según tipos de actividades y grupos de edades da interesantes resultados. Las mayores proporciones de padres ocupados en las actividades rurales, en las profesiones liberales y en varias se hallan en las edades de 30 a 39 y de 40 a 49. En cambio, en las actividades del comercio, de la industria y de la administración pública el grupo que cuenta con una considerable superioridad de número es el de 30 a 39 años. Entre los padres que no trabajan, el grupo más numeroso es el de los 50 a 59 años y le sigue el de los de 60 ó más años de edad, como es natural, y según se detalla en el cuadro XXXI.

La clasificación de los padres ocupados por categorías profesionales da los siguientes resultados: la más importante numéricamente es la de los propietarios, que tiene 2.503 casos registrados (el 28,3 por ciento), de los cuales 1.858 corresponden a las actividades agropecuarias, 533 al comercio y 112 a la industria; le sigue en importancia numérica la categoría de los peones, con 2.349 casos (el 26,5 por ciento), de los cuales 1.426 corresponden a actividades agropecuarias, 354 a industriales y 323 a varias. Los arrendatarios sumaban 1.307 (el 14,7 por ciento); los obreros con oficio 1.052 y los empleados 780, como puede verse en el cuadro XXXII.

V

VIVIENDA

En el territorio del Neuquén se registraron 1.394 casos de convivencia de dos o tres familias en una misma casa, de los cuales 787 casos corresponden a la zona rural.

Los casos de hacinamiento colectivo alcanzaron a 77, de los cuales 64 correspondían a convivencia de cuatro a seis familias por casa. El mayor número de casos de hacinamiento correspondió a la zona urbana, como puede verse en el cuadro XXXIII.

El número de familias afectadas por el hacinamiento colectivo alcanzó a 389, es decir, el 3,6 por ciento del total de familias censadas. Esta proporción se eleva al 7,4 por ciento en las zonas urbanas y cuasiurbanas y desciende al 1,4 por ciento en las rurales, como puede verse en el cuadro XXXIV. Pero si se consideran a todas las familias que viven en convivencia con otras en una misma casa, incluyendo los casos de 2 y 3 familias por vivienda, se tiene que su número llega a 3.399, es decir, un 31,3 por ciento del total.

El departamento con mayor proporción de familias en hacinamiento colectivo fué Huiliches, con 10,3 por ciento. En Confluencia era de un 5,1 por ciento; en cambio, en Aluminé y Añelo no se registró ningún caso.

2. — *Hacinamiento individual.* — Desde el punto de vista del hacinamiento individual, es decir, de aquellos casos en que todos los miembros de una familia duermen en una sola pieza, se registraron en el Neuquén 5.273 casos, que comparados con el número total de familias censadas, 10.860, dan una proporción del 48,6 por ciento. De este total 2.445 casos corresponden a convivencias de 4 y 5 personas en una sola pieza, de los cuales la mayoría, 1.664 casos, corresponden a la zona rural. Se registraron, además, 2.184 casos de convivencia de 6 a 8 personas por pieza y por familia, con 1.718 casos —el 78,7 por ciento— en las zonas rurales y 646 casos de convivencia de 9 ó más personas por pieza, con 536 casos en el campo, como puede verse en el cuadro XXXV.

Como puede apreciarse en el cuadro XXXV, el departamento que dió la más alta tasa de hacinamiento individual es Minas, con un 68,0 por ciento del total de familias censadas. Con más de la mitad de las familias censadas viviendo en hacinamiento individual aparecen los departamentos de Aluminé, Añelo, Catán-Lil, Chos-Malal, Loncopué, Ñorquín, Picunchés y Zapala, sin contar al de Minas, ya mencionado.

El departamento con tasas más bajas, es el de Confluencia, en el cual, sin embargo, la proporción de familias que vivían en estado de hacinamiento individual llegaba al 29,6 por ciento del total.

CUADROS

CUADRO I

La población total censada, clasificada por departamentos y su correspondiente densidad por Km2.

DEPARTAMENTOS	SUPERFICIE Km2.	POBLACION CENSADA	
		Total	Por Km2.
Totales	94.350	55.560	0,6
Aluminé	4.763	2.533	0,5
Añelo	11.786	469	(1)
Catan-Lil	5.472	2.483	0,4
Chos-Malal	4.224	4.682	1,1
Collón-Curá	5.523	1.838	0,3
Confluencia	7.015	14.107	2,0
Huiliches	4.292	2.844	0,7
Lácar	4.722	2.779	0,6
Loncopué	5.875	3.428	0,6
Los Lagos	4.303	1.035	0,2
Minas	6.432	4.170	0,6
Ñorquin	5.295	4.049	0,8
Pehuenches	8.843	1.709	0,2
Picunches	6.111	3.105	0,5
Picun-Leufú	4.492	1.558	0,3
Zapala	5.202	4.771	0,9

(1) Menos de 0,1 por Km2.

CUADRO II

Población menor de 22 años, por grupos de edades, sexo, origen y jurisdicciones

JURISDICCIONES Y ORIGEN	TOTALES			SEXO Y GRUPOS DE EDADES, EN AÑOS									
	Total general	Varones	Mujeres	0 - 4		5 - 9		10 - 14		15 - 21		Edad desc.	
				V.	M.	V.	M.	V.	M.	V.	M.	V.	M.
Totales	36.852	18.736	18.116	5.686	5.447	4.922	4.912	4.181	4.075	3.945	3.677	2	5
Aluminé	1.736	901	835	294	281	257	243	202	175	148	136	—	—
Añelo	319	167	152	52	53	48	37	39	41	28	21	—	—
Catán-Lil	1.749	868	881	260	229	231	243	191	211	186	198	—	—
Chos-Malal	3.132	1.597	1.535	483	478	437	401	382	341	295	314	—	1
Collón-Curá	1.277	659	618	201	221	188	147	142	127	127	123	1	—
Confluencia	8.624	4.337	4.287	1.330	1.222	1.128	1.155	963	991	916	919	—	—
Huiliches	1.939	1.002	937	285	269	252	241	216	224	249	203	—	—
Lácar	1.870	912	958	268	266	206	279	224	222	214	190	—	1
Loncopué	2.380	1.249	1.131	351	330	304	330	283	266	310	205	1	—
Los Lagos	698	366	332	125	108	99	86	73	79	69	59	—	—
Minas	2.873	1.476	1.397	490	444	365	395	319	288	302	267	—	3
Ñorquin	2.745	1.359	1.386	408	446	391	388	285	303	275	249	—	—
Pehuenches	1.178	594	584	189	180	155	142	128	124	122	138	—	—
Picunches	2.115	1.080	1.035	313	295	294	288	247	234	226	218	—	—
Picun-Leufú	1.100	565	535	158	153	142	144	131	135	134	103	—	—
Zapala	3.117	1.604	1.513	479	472	425	393	356	314	344	334	—	—
Argentinos	35.776	18.153	17.623	5.665	5.429	4.809	4.811	4.004	3.916	3.673	3.463	2	4
Aluminé	1.674	865	809	291	280	251	231	191	169	132	129	—	—
Añelo	317	167	150	52	53	48	37	39	41	28	19	—	—
Catán-Lil	1.729	860	869	260	229	230	239	186	206	184	195	—	—
Chos-Malal	3.026	1.538	1.488	480	476	426	395	362	322	270	295	—	—
Collón-Curá	1.256	649	607	200	221	184	144	141	120	123	122	1	—
Confluencia	8.375	4.204	4.171	1.330	1.220	1.102	1.139	930	960	842	852	—	—
Huiliches	1.900	977	923	283	269	249	239	212	219	233	196	—	—
Lácar	1.839	896	943	268	265	205	275	215	217	208	185	—	1
Loncopué	2.300	1.210	1.090	350	330	294	317	274	250	291	193	1	—
Los Lagos	673	355	318	123	105	96	84	71	74	65	55	—	—
Minas	2.737	1.396	1.341	489	443	352	382	289	272	266	241	—	3
Ñorquin	2.630	1.298	1.332	406	443	384	377	262	280	246	232	—	—
Pehuenches	1.145	581	564	189	180	151	137	126	121	115	126	—	—
Picunches	2.065	1.052	1.013	310	294	286	284	238	228	218	207	—	—
Picun-Leufú	1.087	557	530	158	153	140	144	126	132	133	101	—	—
Zapala	3.023	1.548	1.475	476	468	411	387	342	305	319	315	—	—

CUADRO II (Cont.)

Población menor de 22 años, por grupos de edades, sexo, origen y jurisdicciones

JURISDICCIONES Y ORIGEN	TOTALES			SEXO Y GRUPOS DE EDADES, EN AÑOS									
	Total general	Varones	Mujeres	0 - 4		5 - 9		10 - 14		15 - 21		Edad desc.	
				V.	M.	V.	M.	V.	M.	V.	M.	V.	M.
Extranjeros	754	404	350	21	18	58	57	112	103	213	172	—	—
Aluminé	24	15	9	3	1	3	4	3	1	6	3	—	—
Añelo	1	—	1	—	—	—	—	—	—	—	1	—	—
Catán-Lil	6	3	3	—	—	1	1	—	—	2	2	—	—
Chos-Malal	91	49	42	3	2	5	4	18	17	23	19	—	—
Collón-Curá	1	1	—	1	—	—	—	—	—	—	—	—	—
Confluencia	151	81	70	—	2	4	5	17	10	60	53	—	—
Huiliches	25	18	7	2	—	2	2	2	2	12	3	—	—
Lácar	22	10	12	—	1	1	3	5	4	4	4	—	—
Loncopué	65	30	35	1	—	6	9	6	15	17	11	—	—
Los Lagos	25	11	14	2	3	3	2	2	5	4	4	—	—
Minas	125	72	53	1	1	12	13	26	13	33	26	—	—
Ñorquín	93	50	43	2	3	3	6	18	19	27	15	—	—
Pehuenches	16	6	10	—	—	1	—	1	2	4	8	—	—
Picunches	42	24	18	3	1	8	4	5	5	8	8	—	—
Picun-Leufú	7	4	3	—	—	1	—	2	2	1	1	—	—
Zapala	60	30	30	3	4	8	4	7	8	12	14	—	—
O. desconocido	322	179	143	—	—	55	44	65	56	59	42	—	1
Aluminé	38	21	17	—	—	3	8	8	5	10	4	—	—
Añelo	1	—	1	—	—	—	—	—	—	—	1	—	—
Catán-Lil	14	5	9	—	—	—	3	5	5	—	1	—	—
Chos-Malal	15	10	5	—	—	6	2	2	2	2	—	—	1
Collón-Curá	20	9	11	—	—	4	3	1	7	4	1	—	—
Confluencia	98	52	46	—	—	22	11	16	21	14	14	—	—
Huiliches	14	7	7	—	—	1	—	2	3	4	4	—	—
Lácar	9	6	3	—	—	—	1	4	1	2	1	—	—
Loncopué	15	9	6	—	—	4	4	3	1	2	1	—	—
Los Lagos	—	—	—	—	—	—	—	—	—	—	—	—	—
Minas	11	8	3	—	—	1	—	4	3	3	—	—	—
Ñorquín	22	11	11	—	—	4	5	5	4	2	2	—	—
Pehuenches	17	7	10	—	—	3	5	1	1	3	4	—	—
Picunches	8	4	4	—	—	—	—	4	1	—	3	—	—
Picun-Leufú	6	4	2	—	—	1	—	3	1	—	1	—	—
Zapala	34	26	8	—	—	6	2	7	1	13	5	—	—

CUADRO III

Origen de la población menor de 22 años, según sexo y jurisdicciones

(Cifras relativas)

SEXO Y JURISDICCION	TOTAL	PORCIENTO SOBRE EL TOTAL		
		Argentinos	Extranjeros	Origen desc.
Totales	100,0	97,1	2,0	0,9
Aluminé	100,0	96,4	1,4	2,2
Añelo	100,0	99,4	0,3	0,3
Catán-Lil	100,0	98,9	0,3	0,8
Chos-Malal	100,0	96,6	2,9	0,5
Collón-Curá	100,0	98,3	0,1	1,6
Confluencia	100,0	96,9	1,8	1,3
Huiliches	100,0	98,0	1,3	0,7
Lácar	100,0	98,3	1,2	0,5
Loncopué	100,0	96,7	2,7	0,6
Los Lagos	100,0	96,4	3,6	—
Minas	100,0	95,2	4,4	0,4
Ñorquin	100,0	95,8	3,4	0,8
Pehuenches	100,0	97,2	1,4	1,4
Picunches	100,0	97,6	2,0	0,4
Picun-Leufú	100,0	98,9	0,6	0,5
Zapala	100,0	97,0	1,9	1,1
Varones	100,0	96,8	2,2	1,0
Aluminé	100,0	96,0	1,7	2,3
Añelo	100,0	100,0	—	—
Catán-Lil	100,0	99,1	0,3	0,6
Chos-Malal	100,0	96,3	3,1	0,6
Collón-Curá	100,0	98,4	0,2	1,4
Confluencia	100,0	96,9	1,9	1,2
Huiliches	100,0	97,5	1,8	0,7
Lácar	100,0	98,2	1,1	0,7
Loncopué	100,0	96,9	2,4	0,7
Los Lagos	100,0	97,0	3,0	—
Minas	100,0	94,6	4,9	0,5
Ñorquin	100,0	95,5	3,7	0,8
Pehuenches	100,0	97,8	1,0	1,2
Picunches	100,0	97,4	2,2	0,4
Picun-Leufú	100,0	98,6	0,7	0,7
Zapala	100,0	96,5	1,9	1,6
Mujeres	100,0	97,3	1,9	0,8
Aluminé	100,0	96,9	1,1	2,0
Añelo	100,0	98,6	0,7	0,7
Catán-Lil	100,0	98,7	0,3	1,0
Chos-Malal	100,0	97,0	2,7	0,3
Collón-Curá	100,0	98,2	—	1,8
Confluencia	100,0	97,3	1,6	1,1
Huiliches	100,0	98,6	0,7	0,7
Lácar	100,0	98,4	1,3	0,3
Loncopué	100,0	96,4	3,1	0,5
Los Lagos	100,0	95,8	4,2	—
Minas	100,0	96,0	3,8	0,2
Ñorquin	100,0	96,1	3,1	0,8
Pehuenches	100,0	96,6	1,7	1,7
Picunches	100,0	97,9	1,7	0,4
Picun-Leufú	100,0	99,0	0,6	0,4
Zapala	100,0	97,5	2,0	0,5

CUADRO IV

Población menor de 22 años, clasificada por edades, sexo y origen

EDAD EN AÑOS	TOTAL	VARONES				MUJERES			
		Total	Argent.	Extranj.	O. desc.	Total	Argent.	Extranj.	O. desc.
Total	36.852	18.736	18.153	404	179	18.116	17.623	350	143
Menos de 1 . .	2.690	1.367	1.362	5	—	1.323	1.320	3	—
„ 1 . .	1.882	979	976	3	—	903	899	4	—
„ 2 . .	2.335	1.171	1.167	4	—	1.164	1.159	5	—
„ 3 . .	2.250	1.171	1.168	3	—	1.079	1.076	3	—
„ 4 . .	1.976	998	992	6	—	978	975	3	—
„ 5 . .	2.360	1.192	1.183	9	—	1.168	1.161	7	—
„ 6 . .	1.942	962	935	11	16	980	956	8	16
„ 7 . .	1.961	1.009	984	6	19	952	929	14	9
„ 8 . .	1.875	954	922	19	13	921	898	18	5
„ 9 . .	1.696	805	785	13	7	891	867	10	14
„ 10 . .	1.881	966	936	18	12	915	881	19	15
„ 11 . .	1.593	801	776	16	9	792	772	11	9
„ 12 . .	1.829	907	869	22	16	922	884	24	14
„ 13 . .	1.512	785	741	26	18	727	700	17	10
„ 14 . .	1.441	722	682	30	10	719	679	32	8
„ 15 . .	1.348	670	630	28	12	678	656	16	6
„ 16 . .	1.310	682	640	33	9	628	603	20	5
„ 17 . .	1.288	673	636	27	10	615	577	31	7
„ 18 . .	1.241	630	590	31	9	611	567	36	8
„ 19 . .	929	481	440	37	4	448	418	21	9
„ 20 . .	902	465	421	37	7	437	404	28	5
„ 21 . .	604	344	316	20	8	260	238	20	2
Edad desconoc. .	7	2	2	—	—	5	4	—	1

CUADRO V

Padres con hijos menores de 22 años por

DEPARTAMENTO Y ORIGEN	TOTALES			SEXO Y GRUPOS DE EDADES, EN AÑOS					
	Total general	Varones	Mujeres	Menos de 22		22 - 29		30 - 39	
				V.	M.	V.	M.	V.	M.
Totales	19.164	9.043	10.121	47	409	1.303	3.133	2.969	3.218
Aluminé	807	380	427	1	9	48	134	136	151
Añelo	154	75	79	—	4	10	31	24	19
Catán-Lil	754	355	399	1	19	42	109	123	126
Chos-Malal . . .	1.588	719	869	5	33	107	230	201	274
Collón-Curá . . .	573	286	287	1	11	30	92	87	77
Confluencia . . .	5.560	2.694	2.866	5	72	340	984	997	965
Huiliches	940	452	488	3	32	73	152	155	141
Lácar	933	437	496	1	23	49	130	122	160
Loncopué	1.088	499	589	10	30	76	158	134	168
Los Lagos . . .	355	179	176	—	18	22	49	61	58
Minas	1.336	609	727	9	30	127	219	182	238
Ñorquin	1.324	607	717	2	18	90	222	202	222
Pehuenches . . .	549	247	302	—	18	29	85	70	97
Picunches	1.029	471	558	3	36	74	148	131	169
Picun-Leufú . . .	484	226	258	1	25	37	67	58	73
Zapala	1.690	807	883	5	31	149	323	286	280
Argentinos . . .	12.164	4.910	7.254	40	376	1.107	2.828	2.043	2.452
Aluminé	517	205	312	1	8	42	120	94	115
Añelo	106	42	64	—	4	5	30	20	18
Catán-Lil	580	251	329	1	18	35	106	98	109
Chos-Malal . . .	945	338	607	4	28	87	210	139	221
Collón-Curá . . .	439	196	243	1	11	29	91	73	66
Confluencia . . .	3.477	1.456	2.021	4	64	308	883	673	704
Huiliches	599	255	344	2	31	65	136	96	94
Lácar	509	198	311	—	22	36	115	77	116
Loncopué	762	312	450	10	29	69	142	110	142
Los Lagos	153	48	105	—	14	14	38	22	40
Minas	800	293	507	7	27	84	194	110	182
Ñorquín	835	324	511	2	17	74	195	136	168
Pehuenches . . .	351	138	213	—	17	28	77	55	78
Picunches	650	259	391	3	35	70	136	100	131
Picun-Leufú . . .	314	127	187	—	23	34	62	48	62
Zapala	1.127	468	659	5	28	127	293	192	206

grupos de edades, sexo, origen y jurisdicciones

SEXO Y GRUPOS DE EDADES, EN AÑOS									
40 - 49		50 - 59		60 - 69		70 y más		Edad desconocida	
V.	M.	V.	M.	V.	M.	V.	M.	V.	M.
2.481	1.931	1.405	969	575	295	195	85	68	81
109	77	57	38	22	11	7	7	—	—
16	15	19	9	4	1	2	—	—	—
92	74	59	46	27	12	8	7	3	6
192	172	116	114	75	36	18	5	5	5
80	54	49	30	24	16	8	2	7	5
826	528	369	218	110	50	23	15	24	34
113	99	62	40	35	14	11	5	—	5
151	95	71	59	30	20	13	2	—	7
118	134	91	63	38	24	23	7	9	5
56	29	29	17	8	2	3	—	—	3
157	143	80	65	41	20	11	8	2	4
142	152	106	70	42	24	21	9	2	—
74	52	43	35	23	11	6	4	2	—
125	109	83	64	30	21	20	10	5	1
48	52	54	32	18	7	9	2	1	—
182	146	117	69	48	26	12	2	8	6
1.049	1.039	427	385	152	96	55	28	37	50
42	43	16	19	7	4	3	3	—	—
10	7	7	5	—	—	—	—	—	—
60	55	33	27	15	5	6	3	3	6
75	98	20	39	10	8	2	—	1	3
52	39	23	18	11	12	2	2	5	4
330	254	97	76	24	15	6	5	14	20
46	54	23	20	17	7	6	1	—	1
62	33	12	13	7	6	4	—	—	6
61	93	40	29	11	13	6	2	5	—
6	9	5	3	1	1	—	—	—	—
55	66	26	29	9	5	1	1	1	3
57	84	42	37	9	5	2	5	2	—
37	26	14	12	4	2	—	1	—	—
53	60	21	21	6	2	3	5	3	1
21	29	12	8	6	3	6	—	—	—
82	89	36	29	15	8	8	—	3	6

CUADRO V (Cont.)

Padres con hijos menores de 22 años por

DEPARTAMENTO Y ORIGEN	TOTALES			SEXO Y GRUPOS DE EDADES, EN AÑOS					
	Total general	Varones	Mujeres	Menos de 22		22 - 29		30 - 39	
				V.	M.	V.	M.	V.	M.
Extranjeros . . .	6.957	4.117	2.840	6	30	195	301	923	763
Aluminé	289	175	114	—	1	6	14	42	36
Añelo	48	33	15	—	—	5	1	4	1
Catán-Lil	174	104	70	—	1	7	3	25	17
Chos-Malal . . .	639	380	259	1	3	20	20	62	53
Collón-Curá	132	89	43	—	—	1	1	14	11
Confluencia . . .	2.076	1.235	841	1	8	31	99	322	261
Huiliches	341	197	144	1	1	8	16	59	47
Lácar	421	239	182	1	1	13	14	45	44
Loncopué	318	184	134	—	1	7	16	24	26
Los Lagos	202	131	71	—	4	8	11	39	18
Minas	533	315	218	2	3	43	25	72	56
Ñorquín	487	283	204	—	1	16	27	66	52
Pehuenches . . .	192	106	86	—	1	1	7	14	18
Picunches	377	211	166	—	1	4	12	31	38
Picun-Leufú . . .	168	98	70	—	1	3	5	10	11
Zapala	560	337	223	—	3	22	30	94	74
O. desconocido .	43	16	27	1	3	1	4	3	3
Aluminé	1	—	1	—	—	—	—	—	—
Añelo	—	—	—	—	—	—	—	—	—
Catán-Lil	—	—	—	—	—	—	—	—	—
Chos-Malal	4	1	3	—	2	—	—	—	—
Collón-Curá . . .	2	1	1	—	—	—	—	—	—
Confluencia . . .	7	3	4	—	—	1	2	2	—
Huiliches	—	—	—	—	—	—	—	—	—
Lácar	3	—	3	—	—	—	1	—	—
Loncopué	8	3	5	—	—	—	—	—	—
Los Lagos	—	—	—	—	—	—	—	—	—
Minas	3	1	2	—	—	—	—	—	—
Ñorquín	2	—	2	—	—	—	—	—	2
Pehuenches	6	3	3	—	—	—	1	1	1
Picunches	2	1	1	—	—	—	—	—	—
Picun-Leufú . . .	2	1	1	1	1	—	—	—	—
Zapala	3	2	1	—	—	—	—	—	—

grupos de edades, sexo, origen y jurisdicciones

SEXO Y GRUPOS DE EDADES, EN AÑOS									
40 - 49		50 - 59		60 - 69		70 y más		Edad desconocida	
V.	M.	V.	M.	V.	M.	V.	M.	V.	M.
1.432	887	977	584	423	198	140	56	21	21
67	33	41	19	15	7	4	4	—	—
6	8	12	4	4	1	2	—	—	—
32	19	26	19	12	7	2	4	—	—
117	74	96	75	65	28	16	5	3	1
28	14	26	12	13	4	6	—	1	1
496	274	272	142	86	35	17	10	10	12
67	45	39	20	18	7	5	4	—	4
89	62	59	46	23	14	9	1	—	—
57	41	50	34	27	11	17	5	2	—
50	20	24	14	7	1	3	—	—	3
102	76	54	36	32	15	10	7	—	—
85	68	64	33	33	19	19	4	—	—
37	25	29	23	19	9	6	3	—	—
72	49	62	43	24	18	17	5	1	—
27	23	42	24	12	4	3	2	1	—
100	56	81	40	33	18	4	2	3	—
—	5	1	—	—	1	—	.1	10	10
—	1	—	—	—	—	—	—	—	—
—	—	—	—	—	—	—	—	—	—
—	—	—	—	—	—	—	—	—	—
—	—	—	—	—	—	—	—	1	1
—	1	—	—	—	—	—	—	1	—
—	—	—	—	—	—	—	—	—	2
—	—	—	—	—	—	—	—	—	—
—	—	—	—	—	—	—	1	—	1
—	—	1	—	—	—	—	—	2	5
—	—	—	—	—	—	—	—	—	—
—	1	—	—	—	—	—	—	1	1
—	—	—	—	—	—	—	—	—	—
—	1	—	—	—	1	—	—	2	—
—	—	—	—	—	—	—	—	1	—
—	—	—	—	—	—	—	—	—	—
—	1	—	—	—	—	—	—	2	—

CUADRO VI

Relación entre el número de padres y madres censados, por jurisdicción

JURISDICCION	Número de padres por cada 100 madres
Totales	89,3
Aluminé	89,0
Añelo	94,9
Catán-Lil	89,0
Chos-Malal	82,7
Collón-Curá	99,7
Confluencia	94,0
Huiliches	92,6
Lácar	88,1
Loncopué	84,7
Los Lagos	101,7
Minas	83,8
Ñorquín	84,7
Pehuenches	81,8
Picunches	84,4
Picun-Leufú	87,6
Zapala	91,4

CUADRO VII

Origen de los padres, según sexo y jurisdicciones

(Cifras relativas)

SEXO Y JURISDICCION	TOTAL	PORCIENTO DEL TOTAL		
		Argentinos	Extranjeros	Origen desconocido
Totales	100,0	63,5	36,3	0,2
Aluminé	100,0	64,1	35,8	0,1
Añelo	100,0	68,8	31,2	—
Catán-Lil	100,0	76,9	23,1	—
Chos-Malal	100,0	59,5	40,2	0,3
Collón-Curá	100,0	76,8	22,9	0,3
Confluencia	100,0	62,6	37,3	0,1
Huiliches	100,0	63,7	36,3	—
Lácar	100,0	54,6	45,1	0,3
Loncopué	100,0	70,1	29,2	0,7
Los Lagos	100,0	43,1	56,9	—
Minas	100,0	59,9	39,9	0,2
Ñorquín	100,0	63,0	36,8	0,2
Pehuenches	100,0	63,9	35,0	1,1
Picunches	100,0	63,2	36,6	0,2
Picun-Leufú	100,0	64,9	34,7	0,4
Zapala	100,0	66,7	33,1	0,2
Varones	100,0	54,3	45,5	0,2
Aluminé	100,0	54,0	46,0	—
Añelo	100,0	56,0	44,0	—
Catán-Lil	100,0	70,7	29,3	—
Chos-Malal	100,0	47,0	52,8	0,2
Collón-Curá	100,0	68,6	31,1	0,3
Confluencia	100,0	54,1	45,8	0,1
Huiliches	100,0	56,4	43,6	—
Lácar	100,0	45,3	54,7	—
Loncopué	100,0	62,5	36,9	0,6
Los Lagos	100,0	26,8	73,2	—
Minas	100,0	48,1	51,7	0,2
Ñorquín	100,0	53,4	46,6	—
Pehuenches	100,0	55,9	42,9	1,2
Picunches	100,0	55,0	44,8	0,2
Picun-Leufú	100,0	56,2	43,4	0,4
Zapala	100,0	58,0	41,8	0,2

CUADRO VII (Cont.)

Origen de los padres, según sexo y jurisdicciones

(Cifras relativas)

SEXO Y JURISDICCION	TOTAL	PORCIENTO DEL TOTAL		
		Argentinos	Extranjeros	Origen desconocido
Mujeres	100,0	71,7	28,1	0,2
Aluminé	100,0	73,1	26,7	0,2
Añelo	100,0	81,0	19,0	—
Catán-Lil	100,0	82,5	17,5	—
Chos-Malal	100,0	69,8	29,8	0,3
Collón-Curá	100,0	84,7	15,0	0,3
Confluencia	100,0	70,6	29,3	0,1
Huiliches	100,0	70,5	29,5	—
Lácar	100,0	62,7	36,7	0,6
Loncopué	100,0	76,5	22,7	0,8
Los Lagos	100,0	59,7	40,3	—
Minas	100,0	69,7	30,0	0,3
Ñorquín	100,0	71,3	28,4	0,3
Pehuenches	100,0	70,5	28,5	1,0
Picunches	100,0	70,1	29,7	0,2
Picun-Leufú	100,0	72,5	27,1	0,4
Zapala	100,0	74,7	25,2	0,1

CUADRO VIII

Los padres censados clasificados según su origen, sexo y grupos de edades

GRUPOS DE EDADES Y SEXOS	TOTAL	ARGENTINOS		EXTRANJEROS		ORIGEN DESC.	
		Número	o/o	Número	o/o	Número	o/o
Totales	19.164	12.164	63,5	6.957	36,3	43	0,2
Menos de 22 años	456	416	91,2	36	7,9	4	0,9
22 a 29 años	4.436	3.935	88,7	496	11,2	5	0,1
30 a 39 años	6.187	4 495	72,7	1.686	27,2	6	0,1
40 a 49 años	4.412	2.088	47,4	2.319	52,5	5	0,1
50 a 59 años	2.374	812	34,2	1.561	65,8	1	(1)
60 a 69 años	870	248	28,5	621	71,4	1	0,1
70 y más	280	83	29,6	196	70,0	1	0,4
Edad desconocida	149	87	58,4	42	28,2	20	13,4
Varones	9.043	4.910	54,3	4.117	45,5	16	0,2
Menos de 22 años	47	40	85,1	6	12,8	1	2,1
22 a 29 años	1.303	1.107	84,9	195	15,0	1	0,1
30 a 39 años	2.969	2.043	68,8	823	31,1	3	0,1
40 a 49 años	2.481	1.049	42,3	1.432	57,7	—	—
50 a 59 años	1.405	427	30,4	977	69,5	1	0,1
60 a 69 años	575	152	26,4	423	73,6	—	—
70 y más	195	55	28,2	140	71,8	—	—
Edad desconocida	68	37	53,4	21	30,9	10	14,7
Mujeres	10.121	7.254	71,7	2.840	28,1	27	0,2
Menos de 22 años	409	376	92,0	30	7,3	3	0,7
22 a 29 años	3.133	2.828	90,2	301	9,6	4	0,1
30 a 39 años	3.218	2.452	76,2	763	23,7	3	0,1
40 a 49 años	1.931	1.039	53,8	887	45,9	5	0,3
50 a 59 años	969	385	39,7	584	60,3	—	—
60 a 69 años	295	96	32,5	198	67,2	1	0,3
70 y más	85	28	32,9	56	65,9	1	1,2
Edad desconocida	81	50	61,8	21	25,9	10	12,3

(1) Menos de 0.1 por ciento.

CUADRO IX

Población censada, clasificada por sexo, zona en que vive y jurisdicción

DEPARTAMENTO Y SEXO	MENORES DE 22 AÑOS				PADRES			
	TOTAL	ZONAS			TOTAL	ZONAS		
		Urbana	Cuasi-urb.	Rural		Urbana	Cuasi-urb.	Rural
Totales	36.852	6.339	5.168	25.345	19.164	4.306	2.949	11.909
Aluminé	1.736	—	—	1.736	807	—	—	807
Añelo	319	—	—	319	154	—	—	154
Catán-Lil	1.749	—	—	1.749	754	—	—	754
Chos-Malal	3.132	—	787	2.345	1.588	—	517	1.071
Collón-Curá	1.277	—	—	1.277	573	—	—	573
Confluencia	8.624	4.988	1.502	2.134	5.560	3.494	926	1.140
Huiliches	1.939	—	728	1.211	940	—	376	564
Lácar	1.870	—	726	1.144	933	—	399	534
Loncopué	2.380	—	516	1.864	1.088	—	233	855
Los Lagos	698	—	—	698	355	—	—	355
Minas	2.873	—	—	2.873	1.336	—	—	1.336
Ñorquín	2.745	—	—	2.745	1.324	—	—	1 324
Pehuenches	1.178	—	—	1 178	549	—	—	549
Picunches	2.115	—	607	1.508	1.029	—	333	696
Picun-Leufú	1.100	—	—	1.100	484	—	—	484
Zapala	3.117	1.351	302	1.464	1.690	812	165	713
Varones	18.736	3.185	2.672	12.879	9.043	2.075	1.359	5.609
Aluminé	901	—	—	901	380	—	—	380
Añelo	167	—	—	167	75	—	—	75
Catán-Lil	868	—	—	868	355	—	—	355
Chos-Malal	1.597	—	402	1.195	719	—	233	486
Collón-Curá	659	—	—	659	286	—	—	286
Confluencia	4.337	2.494	785	1.058	2.694	1.689	443	562
Huiliches	1.002	—	395	607	452	—	175	277
Lácar	912	—	357	555	437	—	183	254
Loncopué	1.249	—	264	985	499	—	105	394
Los Lagos	366	—	—	366	179	—	—	179
Minas	1.476	—	—	1.476	609	—	—	609
Ñorquín	1.359	—	—	1.359	607	—	—	607
Pehuenches	594	—	—	594	247	—	—	247
Picunches	1.080	—	318	762	471	—	143	328
Picun-Leufú	565	—	—	565	226	—	—	226
Zapala	1.604	691	151	762	807	386	77	344

CUADRO IX (Cont.)

Población censada, clasificada por sexo, zona en que vive y jurisdicción

DEPARTAMENTO Y SEXO	MENORES DE 22 AÑOS				PADRES			
	TOTAL	ZONAS			TOTAL	ZONAS		
		Urbana	Cuasi-urb.	Rural		Urbana	Cuasi-urb.	Rural
Mujeres	18.116	3.154	2.496	12.466	10.121	2.231	1.590	6.300
Aluminé	835	—	—	835	427	—	—	427
Añelo	152	—	—	152	79	—	—	79
Catán-Lil	881	—	—	881	399	—	—	399
Chos-Malal	1.535	—	385	1.150	869	—	284	585
Collón-Curá	618	—	—	618	287	—	—	287
Confluencia	4.287	2.494	717	1.076	2.866	1.805	483	578
Huiliches	937	—	333	604	488	—	201	287
Lácar	958	—	369	589	496	—	216	280
Loncopué	1.131	—	252	879	589	—	128	461
Los Lagos	332	—	—	332	176	—	—	176
Minas	1.397	—	—	1.397	727	—	—	727
Ñorquín	1.386	—	—	1.386	717	—	—	717
Pehuenches	584	—	—	584	302	—	—	302
Picunches	1.035	—	289	746	558	—	190	368
Picun-Leufú	535	—	—	535	258	—	—	258
Zapala	1.513	660	151	702	883	426	88	369
	(Cifras relativas)							
Totales	100,0	17,2	14,0	68,8	100,0	22,5	15,4	62,1
Aluminé	100,0	—	—	100,0	100,0	—	—	100,0
Añelo	100,0	—	—	100,0	100,0	—	—	100,0
Catán-Lil	100,0	—	—	100,0	100,0	—	—	100,0
Chos-Malal	100,0	—	25,1	74,9	100,0	—	32,6	67,4
Collón-Curá	100,0	—	—	100,0	100,0	—	—	100,0
Confluencia	100,0	57,9	17,4	24,7	100,0	62,8	16,7	20,5
Huiliches	100,0	—	37,5	62,5	100,0	—	40,0	60,0
Lácar	100,0	—	38,8	61,2	100,0	—	42,8	57,2
Loncopué	100,0	—	21,7	78,3	100,0	—	21,4	78,6
Los Lagos	100,0	—	—	100,0	100,0	—	—	100,0
Minas	100,0	—	—	100,0	100,0	—	—	100,0
Ñorquín	100,0	—	—	100,0	100,0	—	—	100,0
Pehuenches	100,0	—	—	100,0	100,0	—	—	100,0
Picunches	100,0	—	28,7	71,3	100,0	—	32,4	67,6
Picun-Leufú	100,0	—	—	100,0	100,0	—	—	100,0
Zapala	100,0	43,3	9,7	47,0	100,0	48,0	9,8	42,2

CUADRO X

Población de 6 a 21 años, clasificada según sexo, grupos de edades, concurrencia a la escuela primaria y jurisdicción

DEPARTAMENTO Y SEXO	DE 6 A 13 AÑOS					DE 14 A 21 AÑOS				
	TOTAL	Van a la escuela	Fueron y no van	Nunca fueron		TOTAL	Van a la escuela	Fueron y no van	Nunca fueron	
				Total	Recibieron instruc.				Total	Recibieron instruc.
Totales	14.289	9.025	1.173	4.091	26	9.063	804	6.251	2.008	15
Aluminé	691	257	67	367	2	348	34	165	149	7
Añelo	142	40	16	86	—	58	2	26	30	—
Catán-Lil	710	303	60	347	3	450	31	196	223	6
Chos-Malal	1.245	812	71	362	—	733	63	510	160	7
Collón-Curá	474	212	37	225	2	306	19	187	100	3
Confluencia	3.322	2.802	248	272	1	2.189	240	1.829	120	7
Huiliches	706	421	19	266	4	526	67	249	210	5
Lácar	719	472	58	189	3	497	56	367	74	7
Loncopué	932	570	108	254	3	603	33	450	120	—
Los Lagos	266	119	39	108	—	154	8	99	47	—
Minas	1.091	559	31	501	1	662	37	375	250	—
Ñorquín	1.077	620	125	332	3	630	36	469	125	—
Pehuenches	444	245	28	171	—	304	16	186	102	1
Picunches	840	500	118	222	2	528	37	395	96	4
Picun-Leufú	437	356	22	59	—	287	45	199	43	1
Zapala	1.193	737	126	330	2	788	80	549	159	3
Varones	7.189	4.629	544	2.016	15	4.667	462	3.225	980	24
Aluminé	369	133	35	201	1	182	19	83	80	4
Añelo	72	21	11	40	—	34	1	17	16	—
Catán-Lil	343	155	32	156	1	215	18	101	96	1
Chos-Malal	642	422	34	186	—	364	40	249	75	3
Collón-Curá	257	123	20	114	2	157	11	98	48	2
Confluencia	1.638	1.398	105	135	1	1.098	147	904	47	3
Huiliches	357	217	8	132	1	281	39	147	95	2
Lácar	328	238	22	68	—	267	33	204	30	3
Loncopué	448	284	49	115	2	355	20	265	70	—
Los Lagos	130	64	19	47	—	81	3	50	28	—
Minas	553	291	13	249	1	349	25	191	133	—
Ñorquín	540	308	61	171	3	322	17	246	59	—
Pehuenches	227	124	14	89	—	147	9	87	51	—
Picunches	427	264	49	114	2	264	22	194	48	4
Picun-Leufú	219	177	10	32	—	160	19	120	21	—
Zapala	639	410	62	167	1	391	39	269	83	2

CUADRO X (Cont.)

Población de 6 a 21 años, clasificada según sexo, grupos de edades, concurrencia a la escuela primaria y jurisdicción

DEPARTAMENTO Y SEXO	DE 6 A 13 AÑOS					DE 14 A 21 AÑOS				
	TOTAL	Van a la escuela	Fueron y no van	Nunca fueron		TOTAL	Van a la escuela	Fueron y no van	Nunca fueron	
				Total	Recibieron instruc.				Total	Recibieron instruc.
Mujeres	7.100	4.396	629	2.075	11	4.396	342	3.026	1.028	27
Aluminé	322	124	32	166	1	166	15	82	69	3
Añelo	70	19	5	46	—	24	1	9	14	—
Catán-Lil	367	148	28	191	2	235	13	95	127	5
Chos-Malal	603	390	37	176	—	369	23	261	85	4
Corrón-Curá	217	89	17	111	—	149	8	89	52	1
Confluencia	1.684	1.404	143	137	—	1.091	93	925	73	4
Huiliches	349	204	11	134	3	245	28	102	115	3
Lácar	391	234	36	121	3	230	23	163	44	4
Loncopué	484	286	59	139	1	248	13	185	50	—
Los Lagos	136	55	20	61	—	73	5	49	19	—
Minas	538	268	18	252	—	313	12	184	117	—
Ñorquín	537	312	64	161	—	308	19	223	66	—
Pehuenches	217	121	14	82	—	157	7	99	51	—
Picunches	413	236	69	108	—	264	15	201	48	—
Picun-Leufú	218	179	12	27	—	127	26	79	22	1
Zapala	554	327	64	163	1	397	41	280	76	1
Totales	100,0	63,2	8,2	28,6	—	100,0	8,9	68,9	22,2	—
Aluminé	100,0	37,2	9,7	53,1	—	100,0	9,8	47,4	41,0	—
Añelo	100,0	28,1	11,3	60,6	—	100,0	3,4	44,9	51,7	—
Catán-Lil	100,0	42,7	8,5	48,8	—	100,0	6,9	43,6	49,5	—
Chos-Malal	100,0	65,2	5,7	29,1	—	100,0	8,6	69,5	21,9	—
Collón-Curá	100,0	44,8	7,8	47,4	—	100,0	6,2	61,1	32,7	—
Confluencia	100,0	84,3	7,5	8,2	—	100,0	11,0	83,5	5,5	—
Huiliches	100,0	59,6	2,7	37,7	—	100,0	12,7	47,3	40,0	—
Lácar	100,0	65,6	8,1	26,3	—	100,0	11,3	73,8	14,9	—
Loncopué	100,0	61,2	11,6	27,2	—	100,0	5,5	74,6	19,9	—
Los Lagos	100,0	44,7	14,7	40,6	—	100,0	5,2	64,3	30,5	—
Minas	100,0	51,3	2,8	45,9	—	100,0	5,6	56,6	37,8	—
Ñorquín	100,0	57,6	11,6	30,8	—	100,0	5,7	74,5	19,8	—
Pehuenches	100,0	55,2	6,3	38,5	—	100,0	5,3	61,2	33,5	—
Picunches	100,0	59,6	14,0	26,4	—	100,0	7,0	74,8	18,2	—
Picun-Leufú	100,0	81,5	5,0	13,5	—	100,0	15,7	69,4	14,9	—
Zapala	100,0	61,7	10,6	27,7	—	100,0	10,2	69,6	20,2	—
Varones	100,0	64,4	7,6	28,0	—	100,0	9,9	69,1	21,0	—
Mujeres	100,0	61,8	8,9	29,3	—	100,0	7,8	68,8	23,4	—

CUADRO XI

Población que concurre a la escuela primara, clasificada por sexo, tipo de escuela y jurisdicción

DEPARTAMENTO Y SEXO	DE 6 A 13 AÑOS						DE 14 A 21 AÑOS					
	TOTAL	TIPO DE ESCUELA					TOTAL	TIPO DE ESCUELA				
		OFICIAL			Particular	Desc.		OFICIAL			Particular	Desc.
		Total	Nacional	Provinc.				Total	Nacional	Provinc.		
Totales . . .	9.025	8.860	8.836	24	128	37	804	763	759	4	30	11
Aluminé	257	246	245	1	10	1	34	34	34	—	—	—
Añelo	40	40	40	—	—	—	2	2	2	—	—	—
Catan-Lil . .	303	297	297	—	6	—	31	28	28	—	3	—
Chos-Malal .	812	808	805	3	—	4	63	60	60	—	1	2
Collon-Curá	212	208	208	—	3	1	19	19	19	—	—	—
Confluencia .	2.802	2.757	2.744	13	25	20	240	227	224	3	4	9
Huiliches . .	421	371	371	—	48	2	67	54	54	—	13	—
Lácar	472	456	455	1	13	3	56	50	50	—	6	—
Loncopué . . .	570	570	570	—	—	—	33	32	32	—	1	—
Los Lagos . .	119	117	117	—	2	—	8	8	8	—	—	—
Minas	559	559	558	1	—	—	37	37	37	—	—	—
Ñorquin	620	615	612	3	2	3	36	36	36	—	—	—
Pehuenches .	245	243	243	—	2	—	16	16	16	—	—	—
Picunches . .	500	493	492	1	5	2	37	37	36	1	—	—
P. Leufú . .	356	354	254	—	1	1	45	45	45	—	—	—
Zapala	737	726	725	1	11	—	80	78	78	—	2	—
Varones . . .	4.629	4.572	4.563	9	40 (1)	17	462	451	447	4	8	3
Aluminé . . .	133	129	128	1	4	—	19	19	19	—	—	—
Añelo	21	21	21	—	—	—	1	1	1	—	—	—
Catan-Lil . .	155	153	153	—	2	—	18	17	17	—	1	—
Chos-Malal .	422	420	419	1	—	2	40	39	39	—	1	—
Collon-Curá	123	121	121	—	1	1	11	11	11	—	—	—
Confluencia .	1.398	1.374	1.371	3	16 (1)	8	147	141	138	3	3	3
Huiliches . .	217	211	211	—	4	2	39	39	39	—	—	—
Lácar	238	237	237	—	—	1	33	31	31	—	2	—
Loncopué . .	284	284	284	—	—	—	20	20	20	—	—	—
Los Lagos . .	64	63	63	—	1	—	3	3	3	—	—	—
Minas	291	291	291	—	—	—	25	25	25	—	—	—
Ñorquin . . .	308	306	304	2	2	—	17	17	17	—	—	—
Pehuenches .	124	123	123	—	1	—	9	9	9	—	—	—
Picunches . .	264	259	258	1	3	2	22	22	21	1	—	—
P. Leufú . . .	177	176	176	—	—	1	19	19	19	—	—	—
Zapala	410	404	403	1	6	—	39	38	38	—	1	—

(1) Incluye 1 estudiante libre.

CUADRO XI (Cont.)

Población que concurre a la escuela primara, clasificada por sexo, tipo de escuela y jurisdicción

DEPARTAMENTO Y SEXO	DE 6 A 13 AÑOS						DE 14 A 21 AÑOS					
	TOTAL	TIPO DE ESCUELA					TOTAL	TIPO DE ESCUELA				
		OFICIAL			Particular	Desc. (*)		OFICIAL			Particular	Desc. (*)
		Total	Nacional	Provinc. (*)				Total	Nacional	Provinc.		
Mujeres . . .	4.396	4.288	4.273	15	88 (1)	20	342	312	312	—	22	8
Aluminé . . .	124	117	117	—	6	1	15	15	15	—	—	—
Añelo	19	19	19	—	—	—	1	1	1	—	—	—
Catán-Lil . .	148	144	144	—	4	—	13	11	11	—	2	—
Chos-Malal .	390	388	386	2	—	2	23	21	21	—	—	2
Collón-Curá .	89	87	87	—	2	—	8	8	8	—	—	—
Confluencia .	1.404	1.383	1.373	10	9	12	93	86	86	—	1	6
Huiliches . . .	204	160	160	—	44	—	28	15	15	—	13	—
Lácar	234	219	218	1	13 (1)	2	23	19	19	—	4	—
Loncopué . .	286	286	286	—	—	—	13	12	12	—	1	—
Los Lagos . .	55	54	54	—	1	—	5	5	5	—	—	—
Minas	268	268	267	1	—	—	12	12	12	—	—	—
Ñorquín . . .	312	309	308	1	—	3	19	19	19	—	—	—
Pehuenches .	121	120	120	—	1	—	7	7	7	—	—	—
Picunches . .	236	234	234	—	2	—	15	15	15	—	—	—
Picun-Leufú	179	178	178	—	1	—	26	26	26	—	—	—
Zapala	327	322	322	—	5	—	41	40	40	—	1	—
Totales	—	98,2	—	—	1,4	—	—	94,9	—	—	3,7	—
Aluminé . . .	—	95,7	—	—	3,9	—	—	100,0	—	—	—	—
Añelo	—	100,0	—	—	—	—	—	100,0	—	—	—	—
Catán-Lil . .	—	98,0	—	—	2,0	—	—	90,3	—	—	9,7	—
Chos-Malal .	—	99,5	—	—	—	—	—	95,2	—	—	1,6	—
Collón-Curá .	—	98,1	—	—	1,4	—	—	100,0	—	—	—	—
Confluencia .	—	98,4	—	—	0,9	—	—	94,6	—	—	1,7	—
Huiliches . .	—	88,1	—	—	11,4	—	—	80,6	—	—	19,4	—
Lácar	—	96,6	—	—	2,8	—	—	89,3	—	—	10,7	—
Loncopué . . .	—	100,0	—	—	—	—	—	97,0	—	—	3,0	—
Los Lagos . .	—	98,3	—	—	1,7	—	—	100,0	—	—	—	—
Minas	—	100,0	—	—	—	—	—	100,0	—	—	—	—
Ñorquín . . .	—	99,1	—	—	0,3	—	—	100,0	—	—	—	—
Pehuenches .	—	99,2	—	—	0,8	—	—	100,0	—	—	—	—
Picunches . .	—	98,6	—	—	1,0	—	—	100,0	—	—	—	—
Picun-Leufú	—	99,4	—	—	0,3	—	—	100,0	—	—	—	—
Zapala	—	98,5	—	—	1,5	—	—	97,5	—	—	2,5	—

(1) Incluye 1 estudiante libre.
(*) Los porcentajes correspondientes a los tipos de escuela provincial y desconocida no se consignan, por ser cifras pequeñas.

CUADRO XII

Población que concurre a la escuela, clasificada por

GRADO	TOTALES					
	TOTAL	OFICIAL			Particular	Desconocida
		Total	Nacional	Provincial		
Totales						
Total	9.829	9.623	9.595	28	158	48
1º Inferior	3.423	3.395	3.389	6	21	7
1º Superior	2.281	2.248	2.242	6	21	12
2º	1.743	1.707	1.702	5	27	9
3º	1.152	1.119	1.117	2	28	5
4º	660	626	623	3	25	9
5º	360	335	332	3	23	2
6º	210	193	190	3	13	4
De 6 a 13 años						
Total	9.025	8.860	8.836	24	128	37
1º Inferior	3.327	3.300	3.294	6	20	7
1º Superior	2.198	2.166	2.160	6	21	11
2º	1.571	1.540	1.536	4	23	8
3º	991	961	960	1	25	5
4º	560	539	536	3	19	2
5º	263	247	244	3	15	1
6º	115	107	106	1	5	3
De 14 ó más años						
Total	804	763	759	4	30	11
1º Inferior	96	95	95	—	1	—
1º Superior	83	82	82	—	—	1
2º	172	167	166	1	4	1
3º	161	158	157	1	3	—
4º	100	87	87	—	6	7
5º	97	88	88	—	8	1
6º	95	86	84	2	8	1
Cifras relativas de los totales						
Total	100,0	100,0	100,0	100,0	100,0	100,0
1º Inferior	34,9	35,3	35,3	21,4	13,3	14,7
1º Superior	23,2	23,4	23,4	21,4	13,3	25,0
2º	17,7	17,7	17,7	17,9	17,1	18,7
3º	11,7	11,6	11,6	7,2	17,7	10,4
4º	6,7	6,5	6,5	10,7	15,8	18,7
5º	3,7	3,5	3,5	10,7	14,6	4,2
6º	2,1	2,0	2,0	10,7	8,2	8,3

grupos de edades, tipo de escuela y grado que cursa

VARONES						MUJERES					
TOTAL	OFICIAL			Particular	Desconoc.	TOTAL	OFICIAL			Particular	Desconoc.
	Total	Nacional	Provinc.				Total	Nacional	Provinc.		
					Totales						
5.091	5.023	5.010	13	48 (1)	20	4.738	4.600	4.585	15	110 (1)	28
1.799	1.793	1.790	3	2	4	1.624	1.602	1.599	3	19	3
1.173	1.165	1.164	1	3	5	1.108	1.083	1.078	5	18	7
891	881	878	3	6	4	852	826	824	2	21	5
594	580	578	2	12	2	558	539	539	—	16	3
328	318	318	—	9	1	332	308	305	3	16	8
191	181	179	2	8	2	169	154	153	1	15 (1)	—
115	105	103	2	8 (1)	2	95	88	87	1	5	2
					De 6 a 13 años						
4.629	4.572	4.563	9	40 (1)	17	4.396	4.288	4.273	15	88 (1)	20
1.745	1.739	1.736	3	2	4	1.582	1.561	1.558	3	18	3
1.130	1.123	1.122	1	3	4	1.068	1.043	1.038	5	18	7
792	783	781	2	5	4	779	757	755	2	18	4
503	490	489	1	11	2	488	471	471	—	14	3
266	257	257	—	9	—	294	282	279	3	10	2
134	126	124	2	7	1	129	121	120	1	8 (1)	—
59	54	54	—	3 (1)	2	56	53	52	1	2	1
					De 14 ó más años						
462	451	447	4	8	3	342	312	312	—	22	8
54	54	54	—	—	—	42	41	41	—	1	—
43	42	42	—	—	1	40	40	40	—	—	—
99	98	97	1	1	—	73	69	69	—	3	1
91	90	89	1	1	—	70	68	68	—	2	—
62	61	61	—	—	1	38	26	26	—	6	6
57	55	55	—	1	1	40	33	33	—	7	—
56	51	49	2	5	—	39	35	35	—	3	1
					Cifras relativas de los totales						
100,0	100,0	100,0	100,0	100,0	100,0	100,0	100,0	100,0	100,0	100,0	100,0
35,3	35,7	35,7	23,1	4,2	20,0	34,3	34,8	34,9	20,0	17,3	10,7
23,0	23,2	23,2	7,6	6,2	25,0	23,4	23,5	23,5	33,3	16,4	25,0
17,5	17,5	17,5	23,1	12,5	20,0	18,0	18,0	18,0	13,3	19,0	17,9
11,7	11,6	11,6	15,4	25,0	10,0	11,8	11,7	11,8	—	14,6	10,7
6,4	6,3	6,3	—	18,7	5,0	7,0	6,7	6,6	20,0	14,6	28,6
3,8	3,6	3,6	15,4	16,7	10,0	3,5	3,4	3,3	6,7	13,6	—
2,3	2,1	2,1	15,4	16,7	10,0	2,0	1,3	1,9	6,7	4,5	7,1

(1) Incluye 1 estudiante libre.

CUADRO XIII

Población de 14 a 21 años que concurrió a la escuela, clasificada según haya terminado o interrumpido el curso primario

SEXO Y JURISDICCION	TOTAL	TERMINARON EL CURSO		INTERRUMPIERON EL CURSO	
		Número	o/o	Número	o/o
Totalse	6.251	1.000	16,0	5.251	84,0
Aluminé	165	6	3,6	159	96,4
Añelo	26	—	—	26	100,0
Catán-Lil	196	11	5,6	185	94,4
Chos-Malal	510	50	9,8	460	90,2
Collón-Curá	187	9	4,8	178	95,2
Confluencia	1.829	595	32,5	1.234	67,5
Huiliches	249	61	24,5	188	75,5
Lácar	367	58	15,8	309	84,2
Loncopué	450	19	4,2	431	95,8
Los Lagos	99	10	10,1	89	89,9
Minas	375	7	1,9	368	98,1
Ñorquín	469	17	3,6	452	96,4
Pehuenches	186	13	7,0	173	93,0
Picunches	395	42	10,6	353	89,4
Picun-Leufú	199	4	2,0	195	98,0
Zapala	549	98	17,8	451	82,2
Varones	3.225	530	16,4	2.695	83,6
Aluminé	83	1	1,2	82	98,8
Añelo	17	—	—	17	100,0
Catán-Lil	101	9	8,9	92	91,1
Chos-Malal	249	25	10,0	224	90,0
Collón-Curá	98	5	5,1	93	94,9
Confluencia	904	312	34,5	592	65,5
Huiliches	147	36	24,5	111	75,5
Lácar	204	30	14,7	174	85,3
Loncopué	265	12	4,5	253	95,5
Los Lagos	50	6	12,0	44	88,0
Minas	191	3	1,6	188	98,4
Ñorquín	246	11	4,5	235	95,5
Pehuenches	87	8	9,2	79	90,8
Picunches	194	21	10,8	173	89,2
Picun-Leufú	120	3	2,5	117	97,5
Zapala	269	48	17,8	221	82,2

CUADRO XIII (Cont.)

Población de 14 a 21 años que concurrió a la escuela, clasificada según haya terminado o interrumpido el curso primario

SEXO Y JURISDICCION	TOTAL	TERMINARON EL CURSO		INTERRUMPIERON EL CURSO	
		Número	o/o	Número	o/o
Mujeres	3.026	470	15,5	2.556	84,5
Aluminé	82	5	6,1	77	93,9
Añelo	9	—	—	9	100,0
Catán-Lil	95	2	2,1	93	97,9
Chos-Malal	261	25	9,6	236	90,4
Collón-Curá	89	4	4,5	85	95,5
Confluencia	925	283	30,6	642	69,4
Huiliches	102	25	24,5	77	75,5
Lácar	163	28	17,2	135	82,8
Loncopué	185	7	3,8	178	96,2
Los Lagos	49	4	8,2	45	91,8
Minas	184	4	2,2	180	97,8
Ñorquín	223	6	2,7	217	97,3
Pehuenches	99	5	5,1	94	94,9
Picunches	201	21	10,4	180	89,6
Picun-Leufú	79	1	1,3	78	98,7
Zapala	280	50	17,9	230	82,1

CUADRO XIV

Población de 14 a 21 años inclusive, que concurrió a la escuela primaria, clasificada de acuerdo al sexo, último grado aprobado y jurisdicción

SEXO Y JURISDICCION	TOTAL	ULTIMO GRADO APROBADO						
		1º Inf.	1º Sup.	2º	3º	4º	5º	6º
Totales	6.251	455	692	1.616	1.327	742	419	1.000
Aluminé	165	14	37	56	36	12	4	6
Añelo	26	4	9	7	3	2	1	—
Catán-Lil	196	23	49	66	44	2	1	11
Chos-Malal	510	88	60	169	80	44	19	50
Collón-Curá	187	14	42	72	34	9	7	9
Confluencia	1.829	39	86	264	317	308	220	595
Huiliches	249	16	23	42	47	27	33	61
Lácar	367	15	52	85	83	49	25	58
Loncopué	450	30	51	132	133	74	11	19
Los Lagos	99	4	13	45	16	8	3	10
Minas	375	26	41	128	147	23	3	7
Ñorquín	469	38	76	193	122	17	6	17
Pehuenches	186	23	20	50	57	13	10	13
Picunches	395	33	36	141	87	29	27	42
Picun-Leufú	199	15	35	57	37	49	2	4
Zapala	549	73	62	109	84	76	47	98
Varones	3.225	245	356	866	643	374	211	530
Aluminé	83	8	16	33	19	5	1	1
Añelo	17	1	4	7	3	1	1	—
Catán-Lil	101	13	26	34	17	1	1	9
Chos-Malal	249	47	29	82	35	19	12	25
Collón-Curá	98	9	26	36	15	3	4	5
Confluencia	904	22	46	123	133	156	112	312
Huiliches	147	11	16	27	31	13	13	36
Lácar	204	5	30	48	51	26	14	30
Loncopué	265	19	27	85	78	40	4	12
Los Lagos	50	4	5	24	7	1	3	6
Minas	191	16	20	61	82	9	—	3
Ñorquín	246	15	43	108	54	11	4	11
Pehuenches	87	13	7	24	24	5	6	8
Picunches	194	17	15	80	38	14	9	21
Picun-Leufú	120	8	20	39	19	29	2	3
Zapala	269	37	26	55	37	41	25	48

CUADRO XIV (Cont.)

Población de 14 a 21 años inclusive, que concurrió a la escuela primaria, clasificada de acuerdo al sexo, último grado aprobado y jurisdicción

SEXO Y JURISDICCION	TOTAL	ULTIMO GRADO APROBADO						
		1º Inf.	1º Sup.	2º	3º	4º	5º	6º
Mujeres	3.026	210	336	750	684	368	208	470
Aluminé	82	6	21	23	17	7	3	5
Añelo	9	3	5	—	—	1	—	—
Catán-Lil	95	10	23	32	27	1	—	2
Chos-Malal	261	41	31	87	45	25	7	25
Collón-Curá	89	5	16	36	19	6	3	4
Confluencia	925	17	40	141	184	152	108	283
Huiliches	102	5	7	15	16	14	20	25
Lácar	163	10	22	37	32	23	11	28
Loncopué	185	11	24	47	55	34	7	7
Los Lagos	49	—	8	21	9	7	—	4
Minas	184	10	21	67	65	14	3	4
Ñorquín	223	23	33	85	68	6	2	6
Pehuenches	99	10	13	26	33	8	4	5
Picunches	201	16	21	61	49	15	18	21
Picun-Leufú	79	7	15	18	18	20	—	1
Zapala	280	36	36	54	47	35	22	50
		(Cifras relativas)						
Totales	100,0	7,3	11,1	25,8	21,2	11,9	6,7	16,0
Varones	100,0	7,6	11,0	26,9	19,9	11,6	6,6	16,4
Mujeres	100,0	6,9	11,1	24,8	22,6	12,2	6,9	15,5

CUADRO XV

Población de 14 a 21 años de edad inclusive, que dejó de concurrir a la escuela primaria, clasificada por sexo, principales causas de abandono de la escuela y jurisdicción

SEXO Y JURISDICCION	TOTAL	CAUSAS POR QUE DEJARON DE CONCURRIR A LA ESCUELA								
		Trabajo	Enfermedad	Edad	Falta de grado	Distancia	Pobreza	Neglig.	Repetic.	Otras
Totales	5.251	1.254	193	1.525	327	521	129	432	154	716
Aluminé	159	19	7	53	—	35	1	12	3	29
Añelo	26	9	—	—	—	8	—	—	—	9
Catán-Lil	185	55	8	42	12	36	1	5	13	13
Chos-Malal	460	39	18	220	18	42	3	53	5	62
Collón-Curá	178	25	6	13	38	21	2	29	6	38
Confluencia	1.234	434	84	165	45	111	70	112	36	177
Huiliches	188	71	7	55	4	9	8	10	—	24
Lácar	309	88	22	106	—	50	1	21	7	14
Loncopué	431	57	4	196	48	31	16	16	2	61
Los Lagos	89	8	2	35	16	10	1	—	4	13
Minas	368	40	3	147	78	16	5	34	7	38
Ñorquín	452	60	3	154	4	52	11	71	25	72
Pehuenches	173	32	—	39	30	21	—	2	—	49
Picunches	353	67	2	119	23	34	4	12	38	54
Picun-Leufú	195	61	4	89	—	5	—	16	1	19
Zapala	451	189	23	92	11	40	6	39	7	44
Varones	2.695	812	69	801	152	231	64	188	69	309
Aluminé	82	14	2	26	—	20	1	6	1	12
Añelo	17	6	—	—	—	4	—	—	—	7
Catán-Lil	92	29	2	18	6	21	—	4	6	6
Chos-Malal	224	27	11	109	8	22	1	19	—	27
Collón-Curá	93	17	2	8	19	7	1	15	2	22
Confluencia	592	281	28	82	21	34	38	39	17	52
Huiliches	111	50	1	34	—	3	4	4	—	15
Lácar	174	64	10	63	—	25	—	6	1	5
Loncopué	253	48	1	110	30	19	9	7	1	28
Los Lagos	44	5	—	15	10	7	—	—	2	5
Minas	188	21	1	83	40	7	2	16	6	12
Ñorquín	235	39	—	86	2	22	7	38	11	30
Pehuenches	79	16	—	19	—	7	—	—	—	37
Picunches	173	44	1	54	12	19	—	4	18	21
Picun-Leufú	117	44	1	48	—	2	—	10	1	11
Zapala	221	107	9	46	4	12	1	20	3	19

CUADRO XV (Cont.)

Población de 14 a 21 años de edad inclusive, que dejó de concurrir a la escuela primaria, clasificada por sexo, principales causas de abandono de la escuela y jurisdicción

SEXO Y JURISDICCION	TOTAL	CAUSAS POR QUE DEJARON DE CONCURRIR A LA ESCUELA								
		Trabajo	Enfermedad	Edad	Falta de grado	Distancia	Pobreza	Neglig.	Repetic.	Otras
Mujeres	2.556	442	124	724	175	290	65	244	85	407
Aluminé	77	5	5	27	—	15	—	6	2	17
Añelo	9	3	—	—	—	4	—	—	—	2
Catán-Lil	93	26	6	24	6	15	1	1	7	7
Chos-Malal	236	12	7	111	10	20	2	34	5	35
Collón-Curá	85	8	4	5	19	14	1	14	4	16
Confluencia	642	153	56	83	24	77	32	73	19	125
Huiliches	77	21	6	21	4	6	4	6	—	9
Lácar	135	24	12	43	—	25	1	15	6	9
Loncopué	178	9	3	86	18	12	7	9	1	33
Los Lagos	45	3	2	20	6	3	1	—	2	8
Minas	180	19	2	64	38	9	3	18	1	26
Ñorquín	217	21	3	68	2	30	4	33	14	42
Pehuenches	94	16	—	20	30	14	—	2	—	12
Picunches	180	23	1	65	11	15	4	8	20	33
Picun-Leufú	78	17	3	41	—	3	—	6	—	8
Zapala	230	82	14	46	7	28	5	19	4	25
		(Cifras relativas)								
Totales	100,0	23,9	3,7	29,1	6,2	9,9	2,5	8,2	2,9	13,6
Varones	100,0	30,1	2,6	29,7	5,6	8,6	2,4	7,0	2,6	11,4
Mujeres	100,0	17,3	4,9	28,3	6,9	11,3	2,6	9,5	3,3	15,9

CUADRO XVI

Población de 14 a 21 años inclusive de edad, que nunca fué á la escuela primaria, clasificada por sexo, principales causas de no concurrencia y jurisdicciones

SEXO Y JURISDICCION	TOTAL	CAUSAS POR QUE NUNCA FUERON A LA ESCUELA					
		Trabajo	Enferm.	Neglig.	Pobreza	Distancia	Otras
Totales	2.008	24	49	149	52	1.647	87
Aluminé	149	2	3	—	10	123	11
Añelo	30	—	—	—	—	30	—
Catán-Lil	223	4	1	20	5	187	6
Chos-Malal	160	—	9	11	2	130	8
Collón-Curá	100	—	2	3	—	90	5
Confluencia	120	7	11	31	10	46	15
Huiliches	210	—	2	4	2	194	8
Lácar	74	1	3	16	—	47	7
Loncopué	120	—	1	5	4	110	—
Los Lagos	47	—	1	—	—	46	—
Minas	250	1	2	9	3	229	6
Ñorquín	125	—	5	7	3	108	2
Pehuenches	102	1	—	9	3	87	2
Picunches	96	—	3	14	8	63	8
Picun-Leufú	43	7	3	9	2	19	3
Zapala	159	1	3	11	—	138	6
Varones	980	16	18	66	27	808	45
Aluminé	80	1	—	—	7	66	6
Añelo	16	—	—	—	—	16	—
Catán-Lil	96	3	—	12	1	79	1
Chos-Malal	75	—	5	3	1	63	3
Collón-Curá	48	—	2	—	—	42	4
Confluencia	47	2	6	8	4	19	8
Huiliches	95	—	—	3	1	87	4
Lácar	30	1	—	6	—	20	3
Loncopué	70	—	—	3	1	66	—
Los Lagos	28	—	—	—	—	28	—
Minas	133	1	—	5	2	120	5
Ñorquín	59	—	1	5	2	49	2
Pehuenches	51	1	—	4	2	44	—
Picunches	48	—	2	5	6	30	5
Picun-Leufú	21	6	—	7	—	8	—
Zapala	83	1	2	5	—	71	4

CUADRO XVI (Cont.)

Población de 14 a 21 años inclusive de edad, que nunca fué a la escuela primaria, clasificada por sexo, principales causas de no concurrencia y jurisdicciones

SEXO Y JURISDICCION	TOTAL	CAUSAS POR QUE NUNCA FUERON A LA ESCUELA					
		Trabajo	Enferm.	Neglig.	Pobreza	Distancia	Otras
Mujeres	1.028	8	31	83	25	839	42
Aluminé	69	1	3	—	3	57	5
Añelo	14	—	—	—	—	14	—
Catán-Lil	127	1	1	8	4	108	5
Chos-Malal	85	—	4	8	1	67	5
Collón-Curá	52	—	—	3	—	48	1
Confluencia	73	5	5	23	6	27	7
Huiliches	115	—	2	1	1	107	4
Lácar	44	—	3	10	—	27	4
Loncopué	50	—	1	2	3	44	—
Los Lagos	19	—	1	—	—	18	—
Minas	117	—	2	4	1	109	1
Ñorquín	66	—	4	2	1	59	—
Pehuenches	51	—	—	5	1	43	2
Picunches	48	—	1	9	2	33	3
Picun-Leufú	22	1	3	2	2	11	3
Zapala	76	—	1	6	—	67	2
		(Cifras relativas)					
Totales	100,0	1,2	2,4	7,4	2,6	82,0	4,4
Varones	100,0	1,6	1,8	6,7	2,8	82,4	4,7
Mujeres	100,0	0,8	3,0	8,1	2,4	81,6	4,1

CUADRO XVII

ENSEÑANZA SECUNDARIA

Población que recibe enseñanza secundaria, clasificada por sexo, grupos de edades y jurisdicciones

SEXO Y JURISDICCION	TOTALES			VARONES			MUJERES		
	Total General	Menores de 14 años	De 14 a 21	Total	Menores de 14 años	De 14 a 21	Total	Menores de 14 años	De 14 a 21
Totales	201	27	174	109	14	95	92	13	79
Aluminé	2	—	2	1	—	1	1	—	1
Añelo	—	—	—	—	—	—	—	—	—
Catan-Lil	3	—	3	1	—	1	2	—	2
Chos-Malal	13	1	12	8	—	8	5	1	4
Collon-Curá	2	—	2	1	—	1	1	—	1
Confluencia	99	16	83	52	10	42	47	6	41
Huiliches	11	1	10	2	—	2	9	1	8
Lácar	15	3	12	9	1	8	6	2	4
Loncopué	4	1	3	3	—	3	1	1	—
Los Lagos	3	—	3	1	—	1	2	—	2
Minas	1	—	1	1	—	1	—	—	—
Ñorquin	6	—	6	3	—	3	3	—	3
Pehuenches	2	—	2	1	—	1	1	—	1
Picunches	11	1	10	7	1	6	4	—	4
Picun-Leufú	1	—	1	1	—	1	—	—	—
Zapala	28	4	24	18	2	16	10	2	8

CUADRO XVIII

ENSEÑANZA UNIVERSITARIA

Población de 14 a 21 años inclusive, que recibe enseñanza universitaria, clasificada por sexo y jurisdicciones en que vive

SEXO Y JURISDICCION	TOTAL	VARONES	MUJERES
Totales	5	4	1
Aluminé	—	—	—
Añelo	—	—	—
Catan-Lil	—	—	—
Chos-Malal	—	—	—
Collón-Curá	—	—	—
Confluencia	4	3	1
Huiliches	—	—	—
Lácar	—	—	—
Loncopué	—	—	—
Los Lagos	—	—	—
Minas	—	—	—
Ñorquin	—	—	—
Pehuenches	—	—	—
Picunches	—	—	—
Picun-Leufú	—	—	—
Zapala	1	1	—

CUADRO XIX (a)

Población de 6 a 13 años inclusive que recibe enseñanza especializada, clasificada por sexo, grupos de edades, tipo de enseñanza y jurisdicciones

SEXO Y JURISDICCION	TIPO DE ENSEÑANZA						
	TOTAL	Agropecuaria	Artesanado	Comercial	Artística	Industrias del hogar	Idiomas
Totales	42	—	10	2	24	3	3
Aluminé	—	—	—	—	—	—	—
Añelo	—	—	—	—	—	—	—
Catán-Lil	—	—	—	—	—	—	—
Chos-Malal	—	—	—	—	—	—	—
Collón-Curá	—	—	—	—	—	—	—
Confluencia	32	—	6	1	21	3	1
Huiliches	1	—	1	—	—	—	—
Lácar	1	—	1	—	—	—	—
Loncopué	—	—	—	—	—	—	—
Los Lagos	2	—	—	—	—	—	2
Minas	1	—	—	1	—	—	—
Ñorquín	—	—	—	—	—	—	—
Pehuenches	—	—	—	—	—	—	—
Picunches	1	—	1	—	—	—	—
Picun-Leufú	—	—	—	—	—	—	—
Zapala	4	—	1	—	3	—	—
Varones	14	—	8	—	4	—	2
Aluminé	—	—	—	—	—	—	—
Añelo	—	—	—	—	—	—	—
Catán-Lil	—	—	—	—	—	—	—
Chos-Malal	—	—	—	—	—	—	—
Collón-Curá	—	—	—	—	—	—	—
Confluencia	9	—	5	—	4	—	—
Huiliches	—	—	—	—	—	—	—
Lácar	1	—	1	—	—	—	—
Loncopué	—	—	—	—	—	—	—
Los Lagos	2	—	—	—	—	—	2
Minas	—	—	—	—	—	—	—
Ñorquín	—	—	—	—	—	—	—
Pehuenches	—	—	—	—	—	—	—
Picunches	1	—	1	—	—	—	—
Picun-Leufú	—	—	—	—	—	—	—
Zapala	1	—	1	—	—	—	—

CUADRO XIX (a) (Cont.)

Población de 6 a 13 años inclusive que recibe enseñanza especializada, clasificada por sexo, grupos de edades, tipo de enseñanza y jurisdicciones

SEXO Y JURISDICCION	TIPO DE ENSEÑANZA						
	TOTAL	Agropecuaria	Artesanado	Comercial	Artística	Industrias del hogar	Idiomas
Mujeres	28	—	2	2	20	3	1
Aluminé	—	—	—	—	—	—	—
Añelo	—	—	—	—	—	—	—
Catán-Lil	—	—	—	—	—	—	—
Chos-Malal	—	—	—	—	—	—	—
Collón-Curá	—	—	—	—	—	—	—
Confluencia	23	—	1	1	17	3	1
Huiliches	1	—	1	—	—	—	—
Lácar	—	—	—	—	—	—	—
Loncopué	—	—	—	—	—	—	—
Los Lagos	—	—	—	—	—	—	—
Minas	1	—	—	1	—	—	—
Ñorquín	—	—	—	—	—	—	—
Pehuenches	—	—	—	—	—	—	—
Picunches	—	—	—	—	—	—	—
Picun-Leufú	—	—	—	—	—	—	—
Zapala	3	—	—	—	3	—	—
	(Cifras relativas)						
Totales	100,0	—	23,8	4,8	57,2	7,1	7,1
Varones	100,0	—	57,1	—	28,6	—	14,3
Mujeres	100,0	—	7,1	7,1	71,5	10,7	3,6

CUADRO XIX (b)

Población de 14 a 21 años inclusive que recibe enseñanza especializada, clasificada por sexo, grupos de edades, tipo de enseñanza y jurisdicciones

SEXO Y JURISDICCION	TIPO DE ENSEÑANZA						
	TOTAL	Agropecuaria	Artesanado	Comercial	Artística	Industrias del hogar	Idiomas
Totales	197	—	70	28	21	77	1
Aluminé	—	—	—	—	—	—	—
Añelo	—	—	—	—	—	—	—
Catán-Lil	3	—	2	—	1	—	—
Chos-Malal	5	—	4	—	—	1	—
Collón-Curá	1	—	1	—	—	—	—
Confluencia	153	—	45	21	13	74	—
Huiliches	5	—	5	—	—	—	—
Lácar	12	—	9	1	1	—	1
Loncopué	1	—	—	1	—	—	—
Los Lagos	—	—	—	—	—	—	—
Minas	1	—	—	1	—	—	—
Ñorquín	—	—	—	—	—	—	—
Pehuenches	—	—	—	—	—	—	—
Picunches	5	—	2	1	2	—	—
Picun-Leufú	—	—	—	—	—	—	—
Zapala	11	—	2	3	4	2	—
Varones	95	—	60	18	15	1	1
Aluminé	—	—	—	—	—	—	—
Añelo	—	—	—	—	—	—	—
Catán-Lil	3	—	2	—	1	—	—
Chos-Malal	4	—	4	—	—	—	—
Collón-Curá	1	—	1	—	—	—	—
Confluencia	64	—	39	15	9	1	—
Huiliches	2	—	2	—	—	—	—
Lácar	10	—	8	—	1	—	1
Loncopué	—	—	—	—	—	—	—
Los Lagos	—	—	—	—	—	—	—
Minas	—	—	—	—	—	—	—
Ñorquín	—	—	—	—	—	—	—
Pehuenches	—	—	—	—	—	—	—
Picunches	4	—	2	1	1	—	—
Picun-Leufú	—	—	—	—	—	—	—
Zapala	7	—	2	2	3	—	—

CUADRO XIX (b) (Cont.)

Población de 14 a 21 años inclusive que recibe enseñanza especializada, clasificada por sexo, grupos de edades, tipo de enseñanza y jurisdicciones

SEXO Y JURISDICCION	TIPO DE ENSEÑANZA						
	TOTAL	Agropecuaria	Artesanado	Comercial	Artística	Industrias del hogar	Idiomas
Mujeres	102	—	10	10	6	76	—
Aluminé	—	—	—	—	—	—	—
Añelo	—	—	—	—	—	—	—
Catán-Lil	—	—	—	—	—	—	—
Chos-Malal	1	—	—	—	—	1	—
Collón-Curá	—	—	—	—	—	—	—
Confluencia	89	—	6	6	4	73	—
Huiliches	3	—	3	—	—	—	—
Lácar	2	—	1	1	—	—	—
Loncopué	1	—	—	1	—	—	—
Los Lagos	—	—	—	—	—	—	—
Minas	1	—	—	1	—	—	—
Ñorquín	—	—	—	—	—	—	—
Pehuenches	—	—	—	—	—	—	—
Picunches	1	—	—	—	1	—	—
Picun-Leufú	—	—	—	—	—	—	—
Zapala	4	—	—	1	1	2	—
	(Cifras relativas)						
Totales	100,0	—	35,5	14,2	10,7	39,1	0,5
Varones	100,0	—	63,1	18,9	15,8	1,1	1,1
Mujeres	100,0	—	9,8	9,8	5,9	74,5	—

CUADRO XX

Población de 6 a 13 años inclusive, clasificada por sexo, grupos de edades, tipo de escuelas y de enseñanza que reciben

TIPO DE ENSEÑANZA	TOTAL	TIPO DE ESCUELA					
		OFICIAL					
		Total	Nac.	Prov.	Part.	Taller	Desc.
		Totales					
Total	42	2	2	—	27	3	10
Agropecuaria	—	—	—	—	—	—	—
Artesanado	10	1	1	—	3	2	4
Comercial	2	—	—	—	—	—	2
Artística	24	—	—	—	23	—	1
Industrias del hogar	3	1	1	—	1	1	—
Idiomas	3	—	—	—	—	—	3
		Varones					
Total	14	1	1	—	7	2	4
Agropecuaria	—	—	—	—	—	—	—
Artesanado	8	1	1	—	3	2	2
Comercial	—	—	—	—	—	—	—
Artística	4	—	—	—	4	—	—
Industrias del hogar	—	—	—	—	—	—	—
Idiomas	2	—	—	—	—	—	2
		Mujeres					
Total	28	1	1	—	20	1	6
Agropecuaria	—	—	—	—	—	—	—
Artesanado	2	—	—	—	—	—	2
Comercial	2	—	—	—	—	—	2
Artística	20	—	—	—	19	—	1
Industrias del hogar	3	1	1	—	1	1	—
Idiomas	1	—	—	—	—	—	1
		Cifras relativas (Varones)					
Total	100,0	7,1	7,1	—	50,0	14,3	28,6
Agropecuaria	—	—	—	—	—	—	—
Artesanado	100,0	12,5	12,5	—	37,5	25,0	25,0
Comercial	—	—	—	—	—	—	—
Artística	100,0	—	—	—	100,0	—	—
Industrias del hogar	—	—	—	—	—	—	—
Idiomas	100,0	—	—	—	—	—	100,0
		Cifras relativas (Mujeres)					
Total	100,0	3,6	3,6	—	71,4	3,6	21,4
Agropecuaria	—	—	—	—	—	—	—
Artesanado	100,0	—	—	—	—	—	100,0
Comercial	100,0	—	—	—	—	—	100,0
Artística	100,0	—	—	—	95,0	—	5,0
Industrias del hogar	100,0	33,3	33,3	—	33,3	33,3	—
Idiomas	100,0	—	—	—	—	—	100,0

CUADRO XX (Cont.)

Población de 14 a 21 años inclusive, clasificada por sexo, grupos de edades, tipo de escuelas y de enseñanza que reciben

TIPO DE ENSEÑANZA	TOTAL	TIPO DE ESCUELA					
		OFICIAL					
		Total	Nac.	Prov.	Part.	Taller	Desc.
		Totales					
Total	197	42	36	6	99	28	28
Agropecuaria	—	—	—	—	—	—	—
Artesanado	70	20	18	2	19	24	7
Comercial	28	8	7	1	16	—	4
Artística	21	10	8	2	7	—	4
Industrias del hogar	77	3	3	—	57	4	13
Idiomas	1	1	—	1	—	—	—
		Varones					
Total	95	31	27	4	35	24	5
Agropecuaria	—	—	—	—	—	—	—
Artesanado	60	14	12	2	19	24	3
Comercial	18	8	7	1	10	—	—
Artística	15	7	7	—	6	—	2
Industrias del hogar	1	1	1	—	—	—	—
Idiomas	1	1	—	1	—	—	—
		Mujeres					
Total	102	11	9	2	64	4	23
Agropecuaria	—	—	—	—	—	—	—
Artesanado	10	6	6	—	—	—	4
Comercial	10	—	—	—	6	—	4
Artística	6	3	1	2	1	—	2
Industrias del hogar	76	2	2	—	57	4	13
Idiomas	—	—	—	—	—	—	—
		Cifras relativas (Varones)					
Total	100,0	32,6	28,4	4,2	36,8	25,3	5,3
Agropecuaria	—	—	—	—	—	—	—
Artesanado	100,0	23,3	20,0	3,3	31,7	40,0	5,0
Comercial	100,0	44,4	38,9	5,5	55,6	—	—
Artística	100,0	46,7	46,7	—	40,0	—	13,3
Industrias del hogar	100,0	100,0	100,0	—	—	—	—
Idiomas	100,0	100,0	—	100,0	—	—	—
		Cifras relativas (Mujeres)					
Total	100,0	10,8	8,8	2,0	62,8	3,9	22,5
Agropecuaria	—	—	—	—	—	—	—
Artesanado	100,0	60,0	60,0	—	—	—	40,0
Comercial	100,0	—	—	—	60,0	—	40,0
Artística	100,0	50,0	16,7	33,3	16,7	—	33,3
Industrias del hogar	100,0	2,6	2,6	—	75,0	5,3	17,1
Idiomas	—	—	—	—	—	—	—

CUADRO XXI

Población de 14 a 21 años inclusive que recibió enseñanza especializada, clasificada por sexo, grupos de edades y jurisdicciones

SEXO Y JURISDICCION	TOTAL	TIPO DE ENSEÑANZA					
		Agropecuaria	Artesanado	Comercial	Artística	Industrias del hogar	Idiomas
Totales	133	3	48	24	8	50	—
Aluminé	2	—	—	—	—	2	—
Añelo	—	—	—	—	—	—	—
Catán-Lil	1	1	—	—	—	—	—
Chos-Malal	9	—	2	2	—	5	—
Collón-Curá	—	—	—	—	—	—	—
Confluencia	85	2	21	17	6	39	—
Huiliches	16	—	16	—	—	—	—
Lácar	4	—	2	1	1	—	—
Loncopué	—	—	—	—	—	—	—
Los Lagos	2	—	2	—	—	—	—
Minas	—	—	—	—	—	—	—
Norquín	2	—	2	—	—	—	—
Pehuenches	3	—	—	2	—	1	—
Picunches	4	—	—	—	1	3	—
Picun-Leufú	—	—	—	—	—	—	—
Zapala	5	—	3	2	—	—	—
Varones	63	3	35	21	4	—	—
Aluminé	—	—	—	—	—	—	—
Añelo	—	—	—	—	—	—	—
Catán-Lil	1	1	—	—	—	—	—
Chos-Malal	4	—	2	2	—	—	—
Collón-Curá	—	—	—	—	—	—	—
Confluencia	34	2	16	14	2	—	—
Huiliches	11	—	11	—	—	—	—
Lácar	4	—	2	1	1	—	—
Loncopué	—	—	—	—	—	—	—
Los Lagos	1	—	1	—	—	—	—
Minas	—	—	—	—	—	—	—
Norquín	1	—	1	—	—	—	—
Pehuenches	2	—	—	2	—	—	—
Picunches	1	—	—	—	1	—	—
Picun-Leufú	—	—	—	—	—	—	—
Zapala	4	—	2	2	—	—	—

CUADRO XXI (Cont.)

Población de 14 a 21 años inclusive que recibió enseñanza especializada, clasificada por sexo, grupos de edades y jurisdicciones

SEXO Y JURISDICCION	TOTAL	TIPO DE ENSEÑANZA					
		Agropecuaria	Artesanado	Comercial	Artística	Industrias del hogar	Idiomas
Mujeres	70	—	13	3	4	50	—
Aluminé	2	—	—	—	—	2	—
Añelo	—	—	—	—	—	—	—
Catán-Lil	—	—	—	—	—	—	—
Chos-Malal	5	—	—	—	—	5	—
Collón-Curá	—	—	—	—	—	—	—
Confluencia	51	—	5	3	4	39	—
Huiliches	5	—	5	—	—	—	—
Lácar	—	—	—	—	—	—	—
Loncopué	—	—	—	—	—	—	—
Los Lagos	1	—	1	—	—	—	—
Minas	—	—	—	—	—	—	—
Ñorquín	1	—	1	—	—	—	—
Pehuenches	1	—	—	—	—	1	—
Picunches	3	—	—	—	—	3	—
Picun-Leufú	—	—	—	—	—	—	—
Zapala	1	—	1	—	—	—	—
		(Cifras relativas)					
Totales	100,0	2,3	36,1	18,0	6,0	37,6	—
Varones	100,0	4,8	55,6	33,3	6,3	—	—
Mujeres	100,0	—	18,6	4,3	5,7	71,4	—

CUADRO XXII

El analfabetismo en la población de 14 a 21 años de edad inclusive, según sexo y jurisdicciones

JURISDICCION	TOTALES			VARONES			MUJERES		
	Total censado	Analfabetos		Total censado	Analfabetos		Total censado	Analfabetos	
		Nº	o/o		Nº	o/o		Nº	o/o
Totales	9.063	2.235	24,7	4.667	1.115	23,9	4.396	1.120	25,5
Aluminé	348	138	39,6	182	71	39,0	166	67	40,4
Añelo	58	30	51,7	34	14	41,2	24	16	66,6
Catán-Lil	450	223	49,5	215	102	47,5	235	121	51,5
Chos-Malal . . .	733	224	30,6	364	111	30,5	369	113	30,6
Collón-Curá . . .	306	109	35,6	157	53	33,7	149	56	37,6
Confluencia . . .	2.189	149	6,8	1.098	65	5,9	1.091	84	7,7
Huiliches	526	223	42,3	281	106	37,7	245	117	47,7
Lácar	497	77	15,5	267	32	11,9	230	45	19,6
Loncopué	603	131	21,7	355	78	22,0	248	53	21,4
Los Lagos . . .	154	49	31,8	81	29	35,8	73	20	27,3
Minas	662	265	40,0	349	144	41,3	313	121	38,6
Ñorquín	630	155	24,6	322	80	24,8	308	75	24,4
Pehuenches . . .	304	112	36,8	147	56	38,0	157	56	35,7
Picunches	528	111	21,0	264	57	21,6	264	54	20,5
Picun-Leufú . .	287	56	19,5	160	26	16,3	127	30	23,6
Zapala	788	183	23,2	391	91	23,3	397	92	23,2

CUADRO XXIII

El analfabetismo en la población de 14 a 21 años inclusive, según sexo, origen y zonas

SEXO Y ORIGEN	TOTALES			ZONA URBANA		
	Total censado	Analfabetos		Total censado	Analfabetos	
		Nº	o/o		Nº	o/o
Totales	9.063	2.235	24,7	1.670	97	5,8
Argentinos	8.497	2.090	24,5	1.547	90	5,8
Extranjeros	447	112	25,1	93	3	3,2
Origen desconocidó	119	33	27,7	30	4	1,3
Varones	4.667	1.115	23,9	819	34	4,2
Argentinos	4.355	1.024	23,5	751	30	4,0
Extranjeros	243	73	30,0	50	2	4,0
Origen desconocido	69	18	26,1	18	2	1,1
Mujeres	4.396	1.120	25,5	851	63	7,4
Argentinas	4.142	1.066	25,7	796	60	7,5
Extranjeras	204	39	19,1	43	1	2,3
Origen desconocido	50	15	30,0	12	2	1,7
	ZONA CUASI-URBANA			ZONA RURAL		
Totales	1.333	121	9,1	6.060	2.017	33,3
Argentinos	1.243	114	9,2	5.707	1.886	33,0
Extranjeros	66	4	6,1	288	105	36,4
Origen desconocido	24	3	12,5	65	26	40,0
Varones	699	65	9,3	3.149	1.016	32,3
Argentinos	648	61	9,4	2.956	933	31,6
Extranjeros	37	2	5,4	156	69	44,2
Origen desconocido	14	2	14,3	37	14	37,8
Mujeres	634	56	8,8	2.911	1.001	34,4
Argentinas	595	53	8,9	2.751	953	34,6
Extranjeras	29	2	6,9	132	36	27,2
Origen desconocido	10	1	10,0	28	12	42,8

CUADRO XXIV

El analfabetismo en la población de 14 a 21 años, según sexo y grupos de edades

GRUPOS DE EDADES	TOTALES			VARONES			MUJERES		
	Total censado	Analfabetos		Total censado	Analfabetos		Total censado	Analfabetos	
		Nº	o/o		Nº	o/o		Nº	o/o
Totales	9.063	2.235	24,7	4.667	1.115	23,9	4.396	1.120	25,5
14 años	1.441	324	22,5	722	151	20,9	719	173	24,1
15 a 19 años . .	6.116	1.549	25,3	3.136	788	25,1	2.980	761	25,5
20 y 21 años . .	1.506	362	24,0	809	176	21,8	697	186	26,7

CUADRO XXV

El analfabetismo en los padres censados, según sexo y jurisdicciones

JURISDICCIONES	TOTALES			PADRES			MADRES		
	Total censado.	Analfabetos		Total censado	Analfabetos		Total censado	Analfabetos	
		Nº	o/o		Nº	o/o		Nº	o/o
Totales	19.164	6.271	32,7	9.043	2.293	25,4	10.121	3.978	39,3
Aluminé	807	380	47,0	380	133	35,0	427	247	57,8
Añelo	154	75	48,7	75	31	41,3	79	44	55,7
Catán-Lil	754	409	54,2	355	150	42,4	399	259	64,9
Chos-Malal . . .	1.588	548	34,5	719	210	29,2	869	338	38,8
Collón-Curá . . .	573	257	44,8	286	109	38,1	287	148	51,6
Confluencia . . .	5.560	873	15,7	2.694	262	9,7	2.866	611	21,3
Huiliches	940	445	47,3	452	186	41,2	488	259	53,0
Lácar	933	289	30,9	437	96	22,0	496	193	38,9
Loncopué	1.088	501	46,0	499	188	37,7	589	313	53,1
Los Lagos	355	118	33,2	179	45	25,1	176	73	41,5
Minas	1.336	513	38,4	609	215	35,3	727	298	41,0
Norquín	1.324	501	37,8	607	192	31,6	717	309	43,0
Pehuenches . . .	549	245	44,6	247	90	36,4	302	155	51,3
Picunches	1.029	389	37,8	471	139	29,5	558	250	44,8
Picun-Leufú . .	484	204	42,1	226	73	32,3	258	131	50,8
Zapala	1.690	524	31,0	807	174	21,6	883	350	39,6

CUADRO XXVI

El analfabetismo en los padres censados, según sexo y grupos de edades

GRUPOS DE EDADES	TOTALES			PADRES			MADRES		
	Total censado	Analfabetos		Total censado	Analfabetos		Total censado	Analfabetos	
		Nº	o/o		Nº	o/o		Nº	o/o
Totales	19.164	6.271	32,7	9.043	2.293	25,4	10.121	3.978	39,3
Menos de 22 añ.	456	116	25,4	47	14	29,7	409	102	24,9
22 a 49 años . .	15.035	4.521	30,1	6.753	1.479	21,9	8.282	3.042	36,7
50 y más	3.524	1.567	44,5	2.175	777	35,7	1.349	790	58,6
Edad desconoc. .	149	67	44,9	68	23	33,8	81	44	54,3

CUADRO XXVII

El analfabetismo en los padres censados según sexo, origen y zonas

SEXO Y ORIGEN	TOTALES			ZONA URBANA		
	Total censado	Analfabetos		Total censado	Analfabetos	
		Nº	o/o		Nº	o/o
Totales	19.164	6.271	32,7	4.306	573	13,3
Argentinos	12.164	3.948	32,5	2.883	373	12,9
Extranjeros	6.957	2.308	33,2	1.417	200	14,1
Origen desconocido	43	15	34,9	6	—	—
Varones	9.043	2.293	25,4	2.075	134	6,5
Argentinos	4.910	1.120	22,8	1.238	63	5,1
Extranjeros	4.117	1.169	28,4	834	71	8,5
Origen desconocido	16	4	25,0	3	—	—
Mujeres	10.121	3.978	39,3	2.231	439	19,7
Argentinas	7.254	2.828	39,0	1.645	310	18,8
Extranjeras	2.840	1.139	40,1	583	129	22,1
Origen desconocido	27	11	40,7	3	—	—
	ZONA CUASI-URBANA			ZONA RURAL		
Totales	2.949	703	23,8	11.909	4.995	41,9
Argentinos	1.750	389	22,2	7.531	3.531	42,1
Extranjeros	1.193	314	26,3	4.347	1.794	40,8
Origen desconocido	6	—	—	31	15	48,3
Varones	1.359	223	16,4	5.609	1.936	34,5
Argentinos	676	82	11,8	2.996	975	32,6
Extranjeros	681	141	20,7	2.602	957	36,7
Origen desconocido	2	—	—	11	4	36,4
Mujeres	1.590	480	30,2	6.300	3.059	48,5
Argentinas	1.074	307	28,5	4.535	2.211	48,7
Extranjeras	512	173	33,7	1.745	837	47,9
Origen desconocido	4	—	—	20	11	55,0

CUADRO XXVIII

Población ocupada menor de 22 años, clasificada por grupos de edades y jurisdicciones

JURISDICCION	TOTALES			VARONES			MUJERES		
	Total censado	Trabajan		Total censado	Trabajan		Total censado	Trabajan	
		Nº	o/o		Nº	o/o		Nº	o/o
De 6 a 13 años									
Totales	14.289	382	2,7	7.189	282	3,9	7.100	100	1,4
Aluminé	691	54	7,8	369	50	13,6	322	4	1,2
Añelo	142	—	—	72	—	—	70	—	—
Catán-Lil	710	11	1,5	343	8	2,3	367	3	0,8
Chos-Malal	1.245	42	3,4	642	33	5,1	603	9	1,5
Collón-Curá	474	15	3,2	257	12	4,7	217	3	1,4
Confluencia	3.322	68	2,1	1.638	36	2,2	1.684	32	2,0
Huiliches	706	6	0,8	357	5	1,4	349	1	0,3
Lácar	719	12	1,7	328	4	1,2	391	8	2,0
Loncopué	932	11	1,2	448	9	2,0	484	2	0,4
Los Lagos	266	6	2,3	130	2	1,5	136	4	2,9
Minas	1.091	42	3,8	553	33	6,0	538	9	1,7
Ñorquín	1.077	27	2,5	540	24	4,4	537	3	0,6
Pehuenches	444	21	4,7	227	12	5,3	217	9	4,1
Picunches	840	26	3,1	427	19	4,4	413	7	1,7
Picun-Leufú	437	12	2,7	219	6	2,7	218	6	2,8
Zapala	1.193	29	2,4	639	29	4,5	554	—	—
De 14 a 21 años									
Totales	9.063	3.198	35,2	4.667	2.436	52,2	4.396	762	17,3
Aluminé	348	83	23,9	182	69	37,9	166	14	8,4
Añelo	58	10	17,2	34	7	20,6	24	3	12,5
Catán-Lil	450	101	22,4	215	72	33,5	235	29	12,3
Chos-Malal	733	261	35,6	364	193	53,0	369	68	18,4
Collón-Curá	306	103	33,7	157	78	49,7	149	25	16,8
Confluencia	2.189	801	36,7	1.098	611	55,6	1.091	190	17,4
Huiliches	526	162	30,8	281	134	47,6	245	28	11,4
Lácar	497	226	45,4	267	173	64,7	230	53	23,0
Loncopu	603	184	30,5	355	146	41,1	248	38	15.3
Los Lagos	154	52	33,8	81	43	53,1	73	9	12,3
Minas	662	275	41,5	349	215	61,6	313	60	19,2
Ñorquín	630	205	32,5	322	168	52,2	308	37	12,0
Pehuenches	304	94	30,9	147	62	42,2	157	32	20,4
Picunches	528	214	40,5	264	149	56,4	264	65	24,6
Picun-Leufú	287	100	34,8	160	78	48,8	127	22	17.3
Zapala	788	327	41,5	391	238	60,8	397	89	22,4

CUADRO XXIX

Población ocupada de 6 a 21 años inclusive, clasificada por sexo, grupos de edades y actividades

ACTIVIDADES Y GRUPOS DE EDADES	TOTALES		VARONES		MUJERES	
	Número	o/o	Número	o/o	Número	o/o
De 6 a 13 años						
Total	382	100,0	282	100,0	100	100,0
Agricultura y Ganadería	226	59,2	207	73,4	19	19,0
Comercio	22	5,7	20	7,1	2	2,0
Industria	21	5,5	13	4,6	8	8,0
Administración Pública	3	0,8	3	1,1	—	—
Profesión Liberal	1	0,3	1	0,3	—	—
Varias	109	28,5	38	13,5	71	71,0
De 14 a 21 años inclusive						
Total	3.198	100,0	2.436	100,0	762	100,0
Agricultura y Ganadería	1.337	41,8	1.278	52,4	59	7,7
Comercio	390	12,2	350	14,4	40	5,2
Industria	403	12,6	375	15,4	28	3,7
Administración Pública	206	6,4	188	7,7	18	2,4
Profesión Liberal	51	1,6	41	1,7	10	1,3
Varias	811	25,4	204	8,4	607	79,7

CUADRO XXX

Padres ocupados, según tipo de actividad y jurisdicciones

JURISDICCION	TOTAL	TIPO DE ACTIVIDAD						
		Agric. y Ganad.	Comercio	Industria	Adminis. Pública	Profesión Liberal	Varias	Descon.
Totales	8.880	4.711	1.020	1.012	1.521	136	358	122
Aluminé	374	276	25	44	23	—	4	2
Añelo	74	49	20	1	4	—	—	—
Catán-Lil	349	296	11	7	14	2	16	3
Chos-Malal	711	488	44	71	70	5	24	9
Collón-Curá	285	250	9	4	14	5	—	3
Confluencia	2.605	663	486	333	979	41	63	40
Huiliches	452	326	46	17	49	2	4	8
Lácar	431	186	41	94	45	7	51	7
Loncopué	483	379	15	26	29	10	16	8
Los Lagos	175	71	11	7	31	5	50	—
Minas	609	389	30	164	15	3	4	4
Ñorquín	604	466	21	72	9	4	28	4
Pehuenches	246	176	10	25	13	3	16	3
Picunches	466	274	34	44	74	6	20	14
Picun-Leufú	220	182	8	2	24	—	1	3
Zapala	796	240	209	101	128	43	61	14
		(Cifras relativas)						
Totales	100,0	53,1	11,5	11,4	17,1	1,5	4,0	1,4

CUADRO XXXI

Padres censados, clasificados según ocupación, por tipo de actividades y grupos de edades

TIPOS DE ACTIVIDAD	TOTAL	GRUPOS DE EDADES						
		De 22 años	22 a 29 años	30 a 39 años	40 a 49 años	50 a 59 años	60 y más años	Edad desconoc.
Total general	9.043	47	1.303	2.969	2.481	1.405	770	68
Ocupados	8.880	47	1.292	2.946	2.451	1.350	729	65
Agricultura y Ganadería	4.711	29	540	1.354	1.312	875	568	33
Comercio	1.020	1	129	394	299	145	48	4
Industria	1.012	8	205	396	243	125	32	3
Administración Pública	1.521	3	306	610	431	132	32	7
Profesión Liberal	136	1	23	46	41	18	7	—
Varias	358	2	69	109	107	45	24	2
Desconocida	122	3	20	37	18	10	18	16
Sin ocupación	163	—	11	23	30	55	41	3

CUADRO XXXII

Padres censados, clasificados según ocupación, tipo de actividad y categorías profesionales

OCUPACION Y CATEGORIAS PROFESIONALES	TOTAL	TIPO DE ACTIVIDAD						
		Agric. y Ganad.	Comercio	Industria	Adminis. Pública	Profesión Liberal	Varios	Descon.
Total general	9.043	—	—	—	—	—	—	—
Ocupados	8.880	4.711	1.020	1.012	1.521	136	358	122
Propietario	2.503	1.858	533	112	—	—	—	—
Profesión liberal (1) .	44	—	—	—	—	44	—	—
Direc., Jefe o Administ.	192	30	10	16	136	—	—	—
Arrendatario	1.307	1.307	—	—	—	—	—	—
Capataz	65	38	—	27	—	—	—	—
Domador o cazador . . .	38	38	—	—	—	—	—	—
Técnico	14	—	—	—	—	14	—	—
Viajante	16	—	16	—	—	—	—	—
Suboficial (2)	121	—	—	—	121	—	—	—
Empleado	780	14	213	53	495	5	—	—
Agente de Policía . . .	210	—	—	—	210	—	—	—
Obrero (3)	1.052	—	145	450	453	4	—	—
Peón (4)	2.349	1.426	71	354	106	69	323	—
Servicio doméstico . . .	33	—	—	—	—	—	33	—
Repartidor	25	—	25	—	—	—	—	—
Vendedor ambulante . .	9	—	7	—	—	—	2	—
Desconocido	122	—	—	—	—	—	—	122
Sin ocupación	163	—	—	—	—	—	—	—
Rentista	16	—	—	—	—	—	—	—
Jubilado	55	—	—	—	—	—	—	—
Desocupado	67	—	—	—	—	—	—	—
Incapacitado	25	—	—	—	—	—	—	—

(1) Médico, abogado, contador, religioso, etc.
(2) Militar o policial.
(3) Calificado o semi-calificado.
(4) Incluye changadores, cuidadores de coches, aprendices y ordenanzas.

CUADRO XXXIII

HACINAMIENTO COLECTIVO

Número de casos de familias que conviven con otras en una misma casa, clasificados por zonas y jurisdicciones

ZONAS Y JURISDICCION	CONVIVENCIA SIN HACINAMIENTO			CONVIVENCIA CON HACINAMIENTO			
	TOTAL	De 2 familias por casa	De 3 familias por casa	TOTAL	De 4 a 6 familias por casa	De 7 a 10 familias por casa	De 11 y más fam. por casa
Totales	1.394	1.172	222	77	64	12	1
Urbana	311	245	66	35	32	3	—
Cuasi-urbana	296	234	62	24	18	6	—
Rural	787	693	94	18	14	3	1
Totales	1.394	1.172	222	77	64	12	1
Aluminé	33	30	3	—	—	—	—
Añelo	2	2	—	—	—	—	—
Catán-Lil	52	44	8	3	3	—	—
Chos-Malal	173	146	27	9	5	4	—
Collón-Curá	38	33	5	—	—	—	—
Confluencia	302	252	50	31	28	3	—
Huiliches	67	50	17	12	11	1	—
Lácar	81	67	14	5	3	2	—
Loncopué	110	90	20	2	2	—	—
Los Lagos	26	24	2	2	1	1	—
Minas	119	109	10	1	1	—	—
Ñorquín	112	92	20	1	1	—	—
Pehuenches	31	31	—	1	1	—	—
Picunches	78	69	9	1	—	1	—
Picun-Leufú	35	32	3	1	—	—	1
Zapala	135	101	34	8	8	—	—

CUADRO XXXIV

HACINAMIENTO COLECTIVO

Número de familias que conviven con otras en la misma casa y número de las afectadas por el hacinamiento colectivo, clasificadas por zonas y jurisdicciones

ZONAS Y JURISDICCION	Nº total de fam. censadas	NUMERO DE FAMILIAS AFECTADAS POR EL HACINAMIENTO COLECTIVO					Número total de familias que conviven con otras en una misma casa	
		TOTAL		En casos de 4 a 6 familias por casa	En casos de 7 a 10 familias por casa	En casos de 11 o más familias por casa		
		Número	o/o				Número	o/o
Totales	10.860	389	3,6	282	95	12	3.399	31,3
Urbana	2.323	171	7,4	147	24	—	859	37,0
Cuasi-Urbana	1.697	125	7,4	76	49	—	779	45,9
Rural	6.840	93	1,4	59	22	12	1.761	25,7
Totales	10.860	389	3,6	282	95	12	3.399	31,3
Aluminé	459	—	—	—	—	—	69	15,0
Añelo	84	—	—	—	—	—	4	4,9
Catán-Lil	435	12	2,8	12	—	—	124	28,5
Chos-Malal	931	55	5,9	22	33	—	428	46,0
Collón-Curá	342	—	—	—	—	—	81	23,7
Confluencia	2.992	153	5,1	129	24	—	807	27,0
Huiliches	535	55	10,3	47	8	—	206	38,5
Lácar	540	26	4,8	12	14	—	202	39,2
Loncopué	661	8	1,2	8	—	—	248	37,5
Los Lagos	203	11	5,4	4	7	—	65	32,0
Minas	779	5	0,6	5	—	—	253	32,5
Ñorquín	782	5	0,6	5	—	—	249	31,8
Pehuenches	326	4	1,2	4	—	—	66	20,2
Picunches	587	9	1,5	—	9	—	174	29,6
Picun-Leufú	271	12	4,4	—	—	12	85	31,4
Zapala	933	34	3,6	34	—	—	338	36,2

CUADRO XXXV

HACINAMIENTO INDIVIDUAL

Familias cuyos miembros duermen todos en una pieza, clasificadas por zonas y jurisdicciones

ZONAS Y JURISDICCION	Total de familias censadas	NUMEROS DE CASOS EN QUE CONVIVEN				
		Total		4 y 5	6 a 8	9 y más
		Número	o/o	PERSONAS		
Totales	10.860	5.273	48,6	2.445	2.184	644
Urbana	2.323	701	30,2	429	229	43
Cuasi-urbana	1.697	654	38,5	352	237	65
Rural	6.840	3.918	57,3	1.644	1.718	536
Totales	10.860	5.273	48,6	2.445	2.184	644
Aluminé	459	292	63,6	122	121	49
Añelo	84	52	61,9	26	23	3
Catán-Lil	435	238	54,7	89	110	39
Chos-Malal	931	577	62,0	258	243	76
Collón-Curá	342	143	41,8	71	56	16
Confluencia	2.992	885	29,6	535	297	53
Huiliches	535	236	44,1	119	96	21
Lácar	540	218	40,4	106	80	32
Loncopué	661	425	64,3	158	201	66
Los Lagos	203	92	45,3	42	40	10
Minas	779	530	68,0	224	263	43
Norquín	782	505	64,6	208	206	91
Pehuenches	326	162	49,7	69	73	20
Picunches	587	312	53,2	144	131	37
Picun-Leufú	271	133	49,1	64	54	15
Zapala	933	473	50,7	210	190	73

GOBERNACION DE RIO NEGRO

GOBERNACION DE RIO NEGRO

I

INFORMACION DEMOGRAFICA

1. — *Su situación geográfica, superficie, población total censada y densidad.* — La Gobernación de Río Negro se halla situada en la zona meridional de la región patagónica, estando determinada su posición geográfica entre los 37º 34' y los 42º de latitud sur y entre los 62º 48' y los 71º 53' de longitul al oeste de Greenwich.

La superficie total del territorio es de 202.590 km² y está limitado al norte, por La Pampa; al este, por el Océano Atlántico; al sur, por Chubut y al oeste por Neuquén y la República de Chile. A los efectos administrativos, la Gobernación de Río Negro está dividida en 13 departamentos, siendo su capital la ciudad de Viedma.

La población total censada, es decir, la suma del grupo de menores de 22 años más el de sus padres (de 22 años o más de edad) alcanzó a 81.638 personas. La densidad de la población censada, para todo el territorio fué, pues, de sólo 0,4 personas por km². Se estima, por otra parte, que la densidad total es de sólo 0,7 habitantes por km².

En el cuadro I se detalla la nómina de los departamentos que integran el territorio, la superficie de los mismos, la población total censada en cada uno de ellos y la correspondiente densidad por km².

2. — *La población menor de 22 años de edad.* — La población menor de 22 años de edad, alcanzaba a 53.252 personas en abril de 1943. En el cuadro II se puede ver el total que de este grupo corresponde a cada departamento, ocupando el primer lugar, por la importancia del número, el de General Roca, con 17.803 personas. En 1895, al levantarse el Segundo Censo General, la población menor de 22 años era de 4.837 personas en todo el territorio. En 1914, el Tercer Censo General dió 22.418 personas en ese mismo grupo de edades.

El crecimiento absoluto de la población de ese grupo de edades entre 1914 y 1943 ha sido de 30.834 personas, lo que representa un aumento relativo de un 137,5 por ciento del total registrado en 1914. De las 53.252 personas que integraban el grupo de menores de 22 años, 27.113 eran varones y 26.139 eran mujeres, lo que da una tasa de masculinidad de 103,7. La masculinidad en el grupo de hasta 4 años fué de 102,6, pues se censaron 7.221 varones y 7.036 mujeres; en el grupo de 5 a 9 años de edad se censaron 6.960 varones y 6.741 mujeres, dando así una mascu-

linidad de 103,2. El grupo de jóvenes de 15 a 21 años de edad, en el cual se censaron 6.544 varones y 6.108 mujeres, arroja una mayor proporción de varones que los grupos de edades menores, pues la tasa es de 107,1 varones por cada 100 mujeres censadas. En el cuadro II se detallan los resultados de la clasificación de la población menor de 22 años por sexo, origen, grupos de edades y jurisdicciones.

Desde el punto de vista del origen de la población comprendida en este grupo de edades, la casi totalidad de ella es argentina, pues los nacidos en el país suman 51.921, es decir el 97,5 por ciento, mientras que los extranjeros eran 1.062, ó sea el 2,0 por ciento. De 269 censados se desconoce su origen.

En el cuadro III se da la distribución porcentual de argentinos y extranjeros en cada departamento, pudiendo notarse que la más alta proporción de argentinos corresponde al departamento de El Cuy —con el 99,6 por ciento— y la menor al de Bariloche, con un 95,3 por ciento de nacidos en el país. En esta última jurisdicción se hallaba, como es natural, la mayor proporción de extranjeros, que representaban el 4,2 por ciento del total. Entre los varones, la proporción de extranjeros era levemente mayor que entre las mujeres, pues llegaba al 2,1 por ciento entre los primeros y al 1,9 entre las últimas.

En el cuadro IV se registra la población menor de 22 años de todo el territorio de Río Negro, clasificada por edades, sexo y origen.

3. — *Los padres censados.* — El total de padres que fueron censados, es decir de aquellos que tenían hijos menores de 22 años de edad, alcanzó a 29.164, de los cuales 14.133 eran varones y 15.031 eran mujeres.

La relación entre el número de padres y de madres es de 94,0 padres por cada 100 madres censadas. Esta relación está por encima de la media para todo el país, que es de 90,7. El departamento en que la relación está más equilibrada es el de 9 de Julio con 97,6 padres por cada 100 madres censadas; General Roca, que congrega el mayor núcleo de población, da una tasa de 94,3; San Antonio, en cambio, arroja la tasa más baja con 89,8, es decir, que es el departamento que da más alta proporción de hogares que están a cargo de la madre solamente.

La clasificación de los padres censados de acuerdo a las edades, da para el grupo de los que eran menores de 22 años, 50 varones y 728 mujeres. En el grupo de padres de 22 a 29 años de edad se censaron 1.511 varones y 4.200 mujeres y en el de 30 a 39 años de edad 4.516 varones y 4.964 mujeres. En los grupos de edades mayores al último referido el número de varones supera al de mujeres. Así, entre los padres de 40 a 49 años de edad, 4.299 eran varones y 3.249 eran mujeres; entre los de 50 a 59 años, 2.666 eran varones y 1.363 eran mujeres; entre los de 60 a 69 años, los primeros llegaban a 805, siendo las mujeres sólo 282. Se registraron también 219 padres y 104 madres mayores de 70 años.

La distribución de los padres según su origen da, en el territorio de Río Negro, mayoría para los argentinos, aunque no en la proporción que se registra entre los menores de 22 años de edad.

Así, sobre 29.164 padres censados, 18.235 eran argentinos —el 62,5 por ciento del total—; 10.911 eran extranjeros —el 37,4 por ciento— y de 18 se desconocía su origen. Como puede verse en el cuadro VII, la jurisdicción que arroja mayor proporción de padres argentinos es El Cuy, con 85,9 por ciento, siguiéndole 9 de Julio y Valcheta, ambas con un 84,8 por ciento de argentinos. El departamento de General Roca, por el

DENSIDAD DE LA POBLACION CENSADA

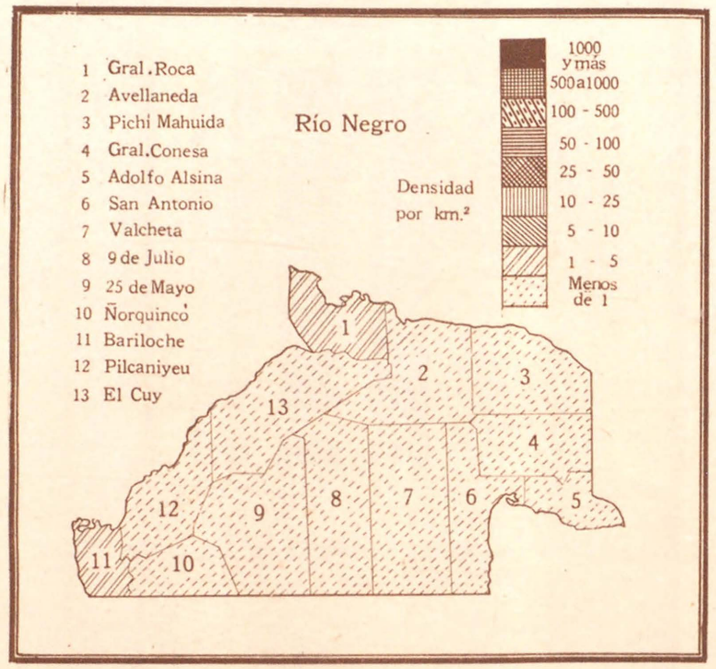

ORIGEN DE LA POBLACION CENSADA

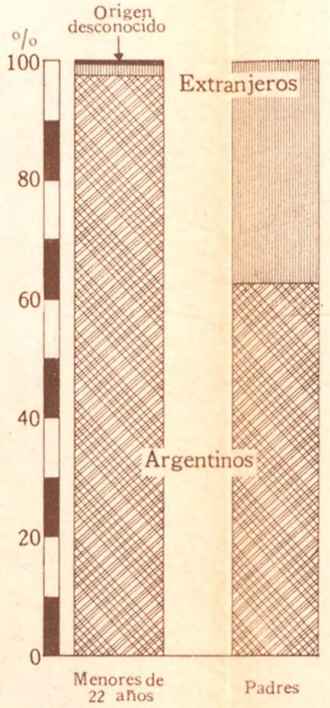

LOS PADRES CENSADOS SEGUN ORIGEN Y EDADES

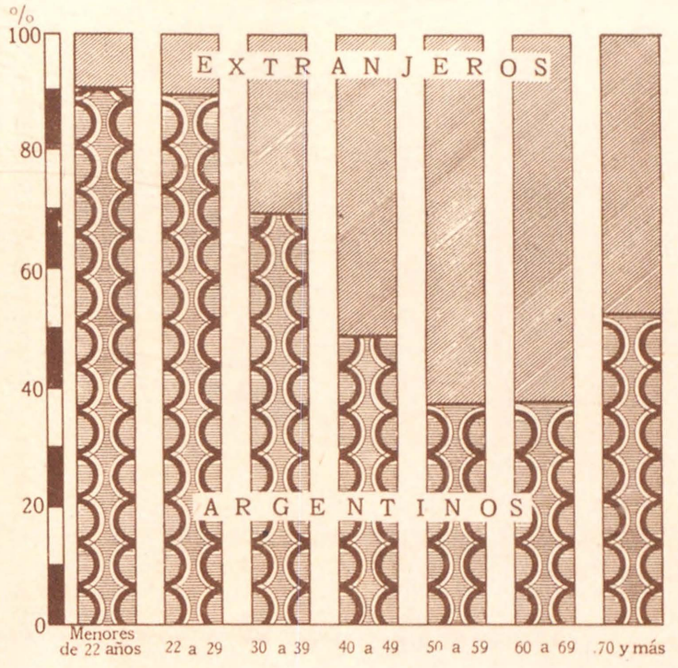

DISTRIBUCION DE LA POBLACION CENSADA POR ZONAS

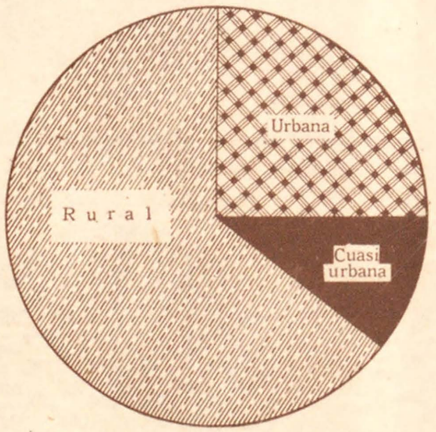

Menores de 22 años

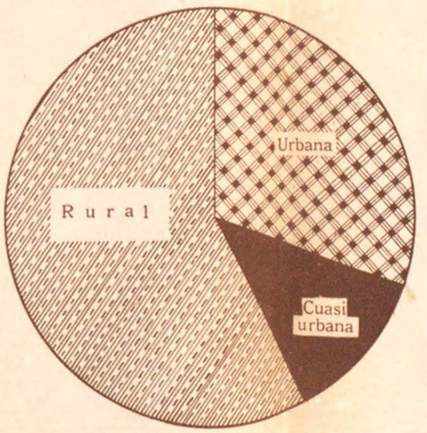

Padres

HACINAMIENTO INDIVIDUAL

Familias que viven en una sola pieza

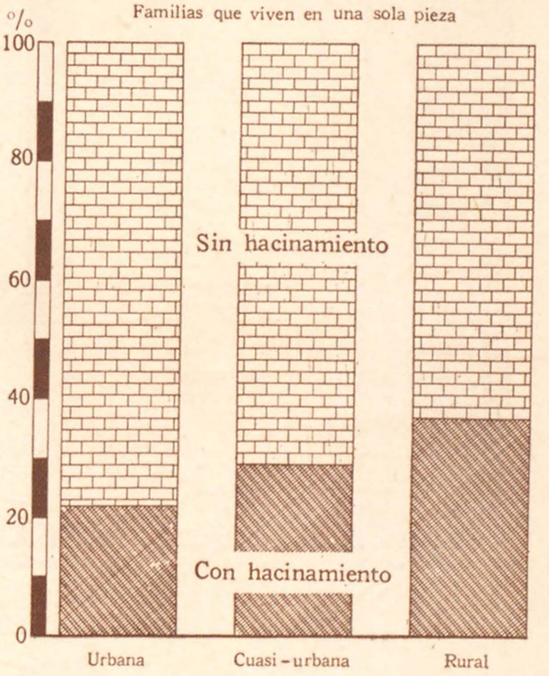

CONCURRENCIA DE LA POBLACION DE 6 A 13 AÑOS A LA ESCUELA PRIMARIA

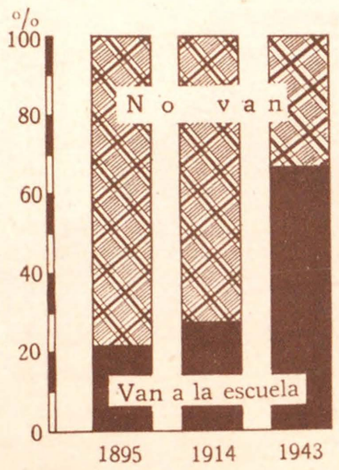

ALUMNOS INSCRIPTOS

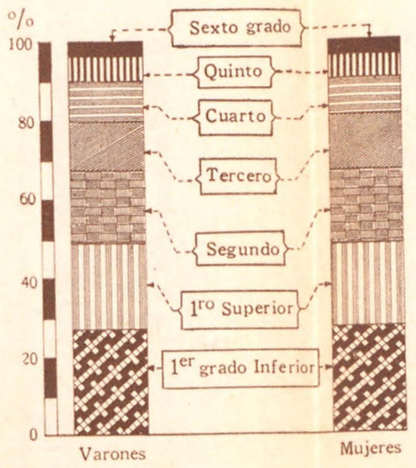

POBLACION MAYOR DE 14 AÑOS QUE CONCURRIO A LA ESCUELA SEGUN EL ULTIMO GRADO APROBADO

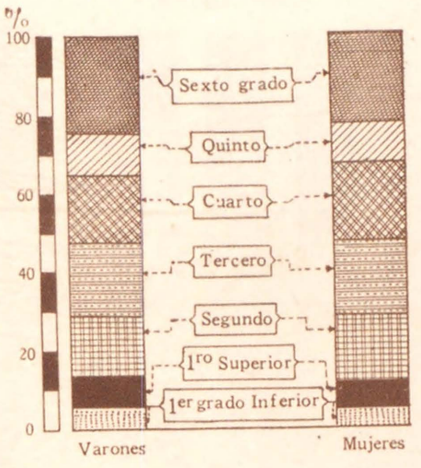

POBLACION MAYOR DE 14 AÑOS QUE ABANDONO LA ESCUELA SEGUN CAUSAS DEL ABANDONO

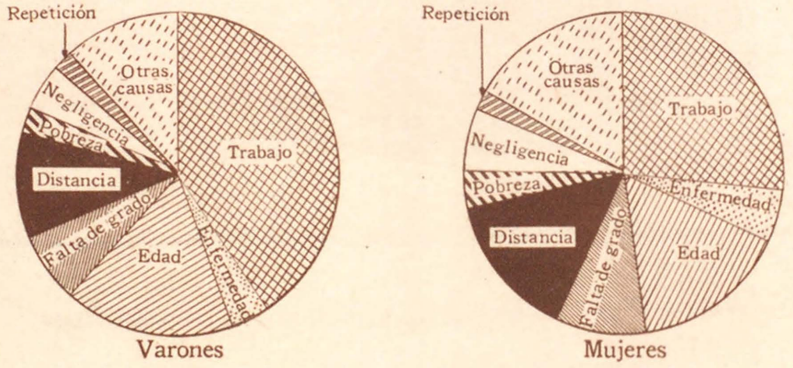

POBLACION MAYOR DE 14 AÑOS QUE NUNCA FUE A LA ESCUELA SEGUN CAUSAS DE NO CONCURRENCIA

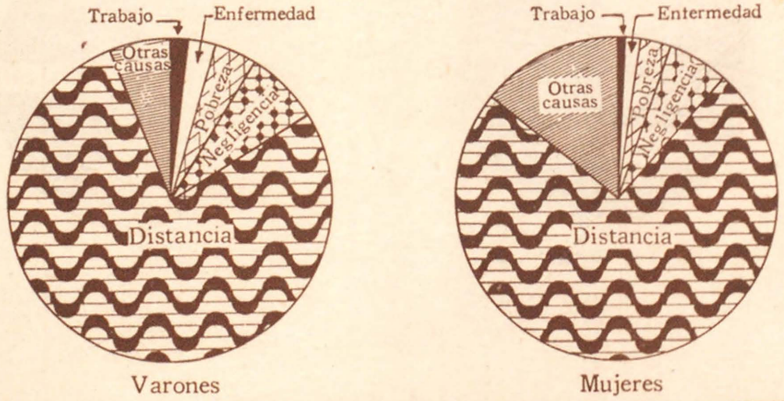

POBLACION MAYOR DE 14 AÑOS QUE RECIBIO ENSEÑANZA ESPECIALIZADA

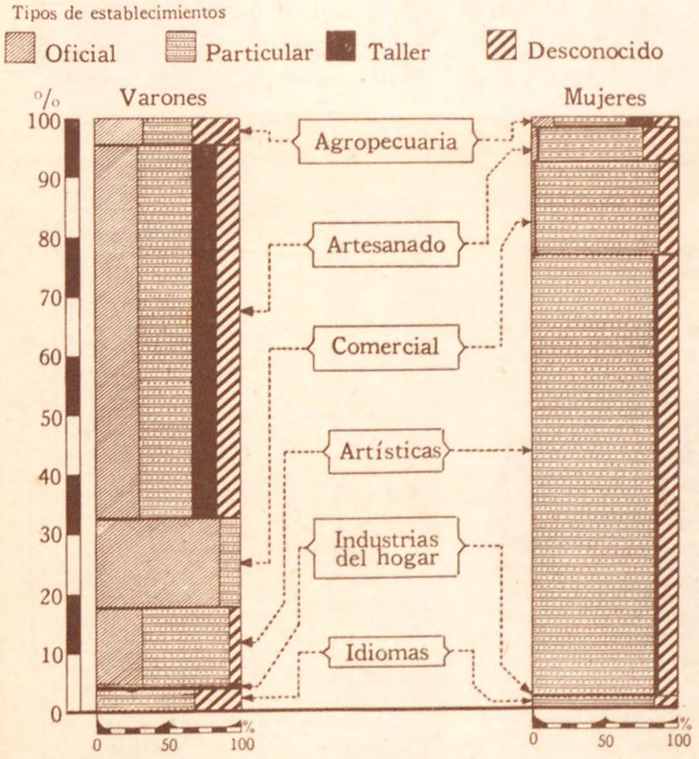

ANALFABETISMO EN LA POBLACION CENSADA POR DEPARTAMENTOS

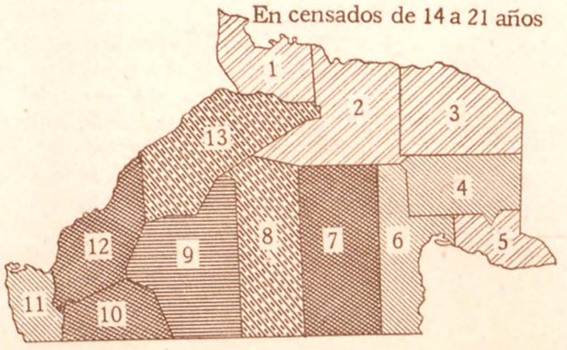

Río Negro

1 Gral. Roca
2 Avellaneda
3 Pichi Mahuida
4 Gral. Conesa
5 Adolfo Alsina
6 San Antonio
7 Valcheta
8 9 de Julio
9 25 de Mayo
10 Ñorquincó
11 Bariloche
12 Pilcaniyeu
13 El Cuy

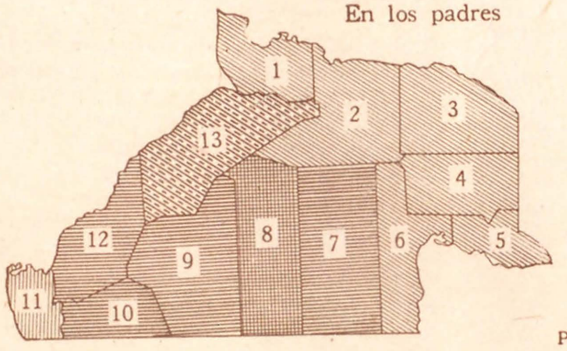

EL ANALFABETISMO SEGUN ZONAS

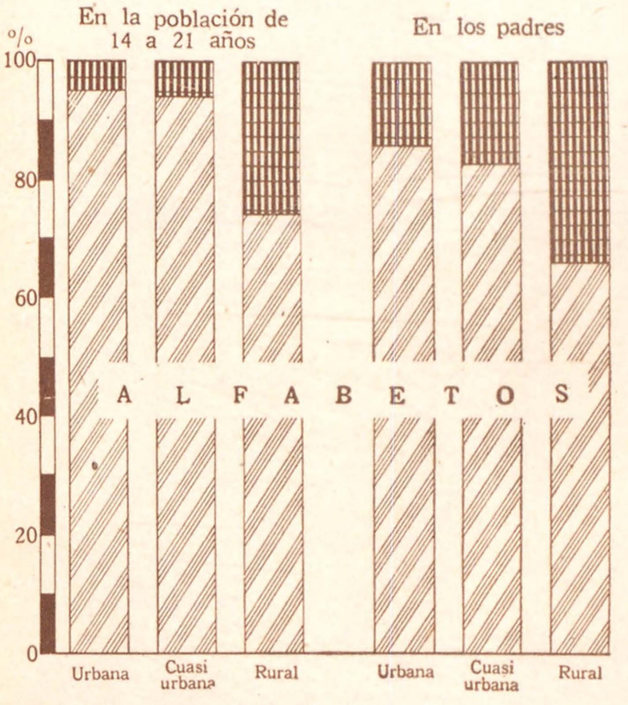

POBLACION OCUPADA DE 14 A 21 AÑOS SEGUN SEXO Y ACTIVIDADES

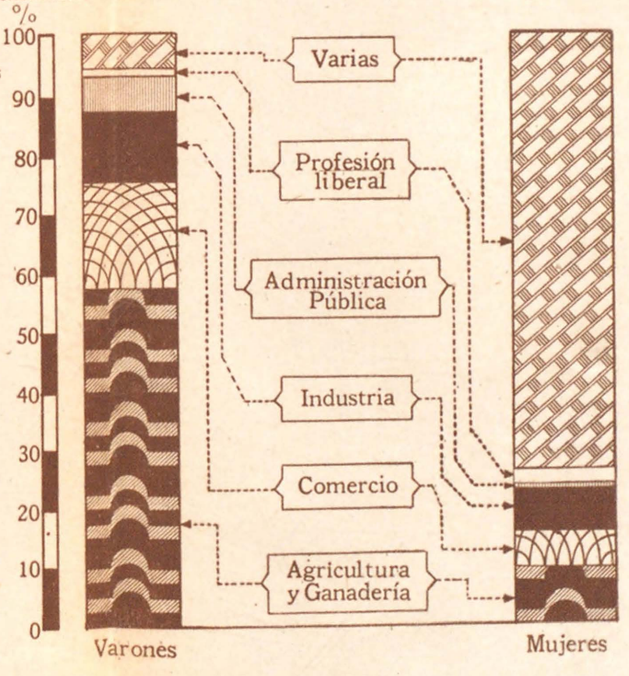

PROPORCION DE VARONES Y MUJERES DE 14 A 21 AÑOS QUE TRABAJAN



PADRES OCUPADOS SEGUN ACTIVIDADES

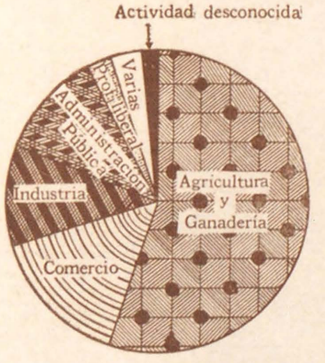

contrario, es aquel en que los argentinos dan menor proporción, pues sólo representan el 50,2 por ciento del total.

Entre los padres varones la proporción de extranjeros es mayor que entre las mujeres, pues en aquéllos es de un 48,2 por ciento del total para todo el territorio, con un máximo de 60,9 por ciento en General Roca, mientras que para las últimas es de sólo 27,2 por ciento en el total del territorio, con un máximo de 39,3 por ciento, también en el departamento de General Roca.

La clasificación de los padres según su origen y edades muestra claramente la influencia que ha ejercido la inmigración en las generaciones hoy mayores, dando una decidida preponderancia a los extranjeros sobre los nacionales. Al mismo tiempo, puede verse cómo los argentinos aumentan su proporción en las edades más jóvenes, constituyendo mayoría desde el grupo de 30 a 39 años hacia abajo.

Entre los padres menores de 22 años, los argentinos nativos representan el 90,6 por ciento del total y los extranjeros el 9,3. En los padres con edades entre 22 y 29 años, los argentinos representan el 89,6 por ciento y entre los de 30 y 39 años de edad, el 69,4 por ciento del total. A partir de este grupo de edades los extranjeros están en mayoría, pues eran el 51,3 por ciento de los padres con edades entre 40 y 49 años, el 63,1 por ciento de los del grupo de 50 a 59 años y el 62,4 por ciento de los de 60 a 69. Entre los de 70 ó más años de edad, los argentinos vuelven a ser mayoría, con un 52,3 por ciento del total.

4. — *Población rural y urbana.* — En Río Negro, la mayor parte de los habitantes se hallan radicados en el campo. La clasificación de la población urbana, cuasi-urbana y rural da los siguientes resultados para todo el territorio: 13.187 personas menores de 22 años y 8.849 padres vivían en las zonas urbanas, es decir, en pueblos de 2.000 ó más habitantes; 5.621 menores de 22 años y 3.404 padres estaban radicados en las zonas cuasi-urbanas, es decir, en pueblos de 500 ó más habitantes y menos de 2.000; y 34.444 menores de 22 años y 16.911 padres se hallaban domiciliados en la zona rural, o sea que vivían en pueblos o villas de menos de 500 habitantes o en el campo. Estas cifras traducen la siguiente distribución proporcional de la población, de acuerdo al lugar de su residencia: en las zonas urbanas el 24,8 por ciento de los menores de 22 años y el 30,3 por ciento de los padres censados; en las cuasi-urbanas el 10,6 y el 11,7 por ciento de esos dos grupos, respectivamente; y en las rurales el 64,6 por ciento de los menores de 22 años y el 58,0 por ciento de los padres.

La mayor proporción de población urbana correspondió al departamento de San Antonio, en el que se halla la localidad de San Antonio Oeste, en la que se registró a más del 70 por ciento de los censados de esa jurisdicción. En el departamento de Adolfo Alsina, más del 50 por ciento de la población correspondía a la ciudad de Viedma, capital del territorio. Los departamentos de Bariloche y Pichí-Mahuída contaban con más del 40 por ciento de población urbana dentro de los límites de las poblaciones de San Carlos de Bariloche y de Río Colorado, respectivamente. En cambio, General Roca, a pesar de tener dentro de su jurisdicción al importante centro urbano de Fuerte General Roca, dió una gran proporción de población rural, hecho que explica la circunstancia de ser esa una zona regada y con cultivos de carácter intensivo.

alta proporción era sensiblemente igual con relación a los varones o a las mujeres.

La clasificación de los 8.324 jóvenes que interrumpieron su concurrencia a la escuela primaria, de acuerdo a las causas que la motivaron y haciendo mención de las más importantes por el número de casos registrados, arroja los siguientes resultados: 2.806, ó sea el 33,7 por ciento, abandonaron la escuela por tener que trabajar, de los cuales 1.703 eran varones, —un 40,8 por ciento del respectivo total— y 1.103 eran mujeres, es decir, el 26,6 por ciento del total de éstas. Hubo 373 casos de abandono por enfermedad, de los cuales 149 eran varones —el 3,6 por ciento de los mismos— y 224 eran mujeres, o sea el 5,4 por ciento de aquéllas.

La edad como causal de deserción aparece como un factor importante, pues se registraron 1.370 casos, un 16,5 por ciento del total, de los cuales 716 eran varones y 654 mujeres. Con menor proporción sigue luego: la distancia de la escuela al hogar, 1.059 casos, de los cuales 443 eran varones —un 10,6 por ciento del respectivo total— y 616 mujeres, que representan el 14,8 por ciento del total de éstas; la falta de grado, con 664 casos registrados; la pobreza, con 246 casos —98 varones y 148 mujeres—; y la negligencia de los padres con 462 casos, 197 varones y 265 mujeres.

6. — *La población de 14 a 21 años de edad que nunca fué a la escuela y causas de la no concurrencia.* — La población que había sobrepasado la edad de asistencia obligatoria a la escuela primaria sin haber concurrido a la misma, es decir del grupo de 14 a 21 años de edad inclusive, alcanzaba en Río Negro, como se ha visto anteriormente, a 2.780 jóvenes de los cuales 1.332 eran varones y 1.448 mujeres.

El examen de las causas que motivaron su ausencia de las aulas muestra a simple vista que la distancia que deberían haber recorrido para trasladarse a la escuela ha sido el principal obstáculo que motivó su no concurrencia. Es así que 2.115 casos, el 76,1 por ciento del total, corresponden a esta causal, siendo muy similar la proporción para los dos sexos aunque algo mayor entre los varones, el 78,0 por ciento para éstos y el 74,3 por ciento en las mujeres. Las otras causas son de muy poca importancia proporcional, siendo la más importante la negligencia de los padres, que representa el 6,8 por ciento del total.

7. — *Enseñanza secundaria.* — En el grupo de niños en edad escolar se registran, como es lógico, muy pocos estudiantes de los cursos secundarios. Para el total de este grupo y del territorio se tienen 75 estudiantes, de los cuales 41 son varones y 34 mujeres.

En cambio, en el grupo de 14 a 21 años se registran 506 alumnos secundarios en todo el territorio, de los que 312 eran varones y 194 mujeres.

El censo dió, asimismo, 96 jóvenes de 14 a 21 años que habían asistido anteriormente a establecimientos secundarios, de los cuales 91 eran varones y 5 mujeres.

8. — *Enseñanza universitaria.* — Aunque en el territorio de Río Negro no existen institutos universitarios, se censaron 20 jóvenes de 14 a 21 años que eran alumnos de universidades de otras regiones del país, de los cuales 15 eran varones y 5 mujeres, como puede verse en el cuadro XVIII.

9. — *Enseñanza especializada.* — Recibían enseñanza especializada en el momento del censo 120 niños en edad escolar, de los cuales 41 eran varones y 79 mujeres. En el grupo de 14 a 21 años de edad recibían enseñanza especializada en todo el territorio 486 personas, de las cuales 182 eran varones y 304 mujeres. Entre los primeros la mayor proporción correspondía al artesanado, con un 62,8 por ciento y entre las mujeres a las industrias del hogar, con un 74,3 por ciento del total.

En el grupo de varones de 14 a 21 años de edad, 47 censados concurrían a establecimientos oficiales; 87 concurrían a escuelas particulares y 20 aprendían en talleres. Entre las mujeres, la proporción en que se distribuían de acuerdo al tipo de establecimiento a que concurrían era la siguiente: 248, ó sea el 81,6, por ciento aprendían en escuelas particulares y 4 en oficiales. De 46 se desconocía la clase de establecimiento a que concurrían y 6 lo hacían en talleres.

Entre los censados de 14 a 21 años, habían recibido enseñanza especializada 322 jóvenes, de los cuales 128 eran varones y 194 mujeres. Entre los varones predominaban los que habían seguido cursos del artesanado, con 68 casos y luego los del comercial, con 33 casos. Entre las mujeres, en cambio, la gran mayoría correspondía a las industrias del hogar, con 143 casos en total.

III

EL ANALFABETISMO

1. — *El analfabetismo en la población de 14 a 21 años, inclusive.* — Sobre un total de 14.978 personas comprendidas en este grupo de edades, se registraron 2.733 analfabetos, es decir, el 18,2 por ciento. Desde el punto de vista del sexo, la proporción de analfabetos entre los varones era de un 17,9 por ciento y entre las mujeres de un 18,6 por ciento. Sin embargo, como puede verse en el cuadro XXII, en algunos departamentos las tasas correspondientes al analfabetismo de las mujeres eran menores que la de los varones.

El departamento de El Cuy registra la tasa más alta del analfabetismo de todo el territorio, siendo ésta de un 58,4 por ciento sobre el total del grupo y de un 59,5 por ciento la tasa correspondiente al conjunto de las mujeres de esa jurisdicción solamente.

Adolfo Alsina y Pichi-Mahuída registran las menores proporciones de analfabetismo, con un 5,0 y un 5,2 por ciento del total respectivamente. En el grupo de mujeres de 14 a 21 años del departamento primeramente citado se registra la tasa más baja, con un 2,6 por ciento.

Desde el punto de vista de las zonas en que vivían los censados la clasificación de los mismos da los siguientes resultados: sobre 3.864 censados en las zonas urbanas eran analfabetos 209, ó sea el 5,4 por ciento; en las zonas cuasi-urbanas la tasa sube a un 6,3 por ciento, pues sobre 1.676 personas se registraron 105 analfabetos y en las zonas rurales sube hasta un 25,6 por ciento, pues sobre 9.438 censados resultaron 2.419 analfabetos.

Como puede verse en el cuadro XXIII, el origen de los censados influye considerablemente en este territorio en la magnitud de las tasas, ya que la de los argentinos es de un 19,0 por ciento y la de los extranjeros sólo de un 4,3 por ciento.

En el cuadro XXIV se detallan los resultados de clasificar el analfabetismo de la población de 14 a 21 años, inclusive, por grupos de edades y sexo. Como puede verse, las tasas se mantienen sin alteraciones muy pronunciadas en los respectivos grupos.

2. — *El analfabetismo en los padres censados.* — De los 29.164 padres censados en todo el territorio, 7.548 eran analfabetos, es decir, un 25,9 por ciento del total. Entre los varones la tasa era de un 19,3 por ciento y entre las mujeres, bastante más elevada, llegaba al 32,1 por ciento.

La tasa más alta del analfabetismo en este grupo corresponde al departamento de 9 de Julio, con un 61,9 por ciento, siendo de 74,9 entre las mujeres. Con tasas superiores al 40 por ciento aparecen los departamentos de El Cuy, Ñorquincó, Pilcaniyeu, Valcheta y 25 de Mayo además del de 9 de Julio, ya mencionado, como puede verse en el cuadro XXV.

Tomando las edades de los padres como factor de clasificación, resulta una mayor tasa de analfabetismo para el grupo de los de edad más avanzada. Se reflejan así, en las generaciones mayores, las menores posibilidades que tuvieron en su momento de alfabetizarse. Mientras entre los padres menores de 22 años la tasa de analfabetismo es de un 25,2 por ciento, entre los del grupo de 50 ó más años de edad es de un 32,7 por ciento.

Desde el punto de vista del origen de los padres, entre los extranjeros la tasa es algo más baja que entre los argentinos, ya que registran un 20,6 por ciento de analfabetos. En el grupo de los padres de origen argentino la tasa llega al 29,0 por ciento.

La discriminación de los censados de acuerdo a las zonas en que viven, da la misma proporción ascendente de la ciudad al campo, que dió el grupo de 14 a 21 años de edad.

En las zonas urbanas, sobre 8.849 padres, eran analfabetos 1.223, o sea un 13,8 por ciento. En las zonas cuasi-urbanas se registran 588 analfabetos sobre un total de 3.404 padres, es decir, el 17,3 por ciento y en las zonas rurales no sabían leer y escribir 5.737 padres sobre un total de 16.911, es decir, el 33,9 por ciento.

IV

OCUPACION

1. — *De los censados de 6 a 21 años de edad, inclusive.* — En el grupo de censados de 6 a 13 años de edad, es decir, de los que se hallaban en edad escolar, se registraron 723 personas ocupadas sobre un total de 21.175, ó sea el 3,4 por ciento. La discriminación por sexo da 505 varones sobre un total de 10.722, es decir el 4,7 por ciento y 218 mujeres sobre un total de 10.453, es decir el 2,1 por ciento.

En el grupo de 14 a 21 años, inclusive, ya sobrepasada la edad escolar, la proporción de personas ocupadas aumenta considerablemente. Sobre un total de 14.978 censados, 5.884, ó sea el 39,3 por ciento, se hallaban ocupados. Entre los varones la proporción de ocupados es mucho más elevada que entre las mujeres, pues entre éstos estaban ocupados el 58,2 por ciento y entre las últimas sólo el 19,1 por ciento.

La mayor proporción ocupada en el grupo de 14 a 21 años de edad, corresponde al departamento de Pichi-Mahuída con un 44,0 por ciento del total censado. En este departamento la ocupación entre los varones alcanza al 61,9 por ciento del respectivo grupo, pero es superada esta proporción en los departamentos de Avellaneda, Conesa y General Roca. Con relación a las mujeres solamente, el departamento que registró más alto grado de ocupación fué Ñorquincó con un 29,0 por ciento del total.

La clasificación de los censados de 6 a 13 años que estaban ocupados, según el tipo de actividad en que se desempeñaban, da 357 casos para las actividades agropecuarias y 208 en el grupo de las actividades varias, correspondiendo a los otros grupos cifras mucho menores, como puede verse en el cuadro XXIX.

En el grupo de 14 a 21 años de edad, sobre 5.884 personas ocupadas, 2.700 corresponden a las actividades agropecuarias —45,8 por ciento—; 651 a las industrias, es decir el 11,1 por ciento y 870 a las comerciales, es decir el 14,8 por ciento. En el grupo de actividades varias, se registraron 1.305 casos, que representan el 22,2 por ciento del total. Entre los varones el 57,0 por ciento está ocupado en actividades del campo, el 12,3 por ciento en industriales y el 17,6 por ciento en comerciales. En cambio, entre las mujeres, la casi totalidad (el 74,3 por ciento) se halla en el grupo de las actividades varias.

2. — *De los padres.* — De los 14.133 padres varones censados en Río Negro estaban ocupados 13.948, ó sea un 98,7 por ciento. Los 185 padres que no trabajaban se clasifican, a su vez, en 27 rentistas, 39 jubilados, 79 desocupados y 40 incapacitados físicamente.

La clasificación de los padres ocupados de acuerdo a las actividades en que trabajaban dan mayoría para las de carácter agropecuario. En efecto, sobre 13.948 personas, trabajaban en el campo 7.644, es decir el 54,8 por ciento. Le sigue a este grupo, aunque con mucho menor volumen, el de las actividades del comercio, con un 15,3 por ciento, luego la administración pública y la industria, con un 11,6 un 10,7 por ciento, respectivamente.

La clasificación de los padres ocupados según tipo de actividades y grupos de edades, da interesantes resultados. La mayor proporción de padres ocupados en las actividades rurales, se halla en las edades de 40 a 49 años. En cambio, en las demás actividades el grupo que cuenta con una considerable superioridad de número es el de 30 a 39 años. Entre los padres que no trabajan, el grupo más numeroso es el de los de 60 y más años de edad.

La clasificación por categorías profesionales da los siguientes resultados. La categoría numéricamente más importante es la de los propietarios que tienen 4.078 casos registrados (un 29,2 por ciento), de los cuales 2.607 corresponden a las actividades agropecuarias; 1.226 al comercio y 245 a la industria. Le sigue en importancia numérica la categoría de peones, jornaleros y ordenanzas con 3.727 casos (el 26,7 por ciento), de los cuales 2.555 corresponden a actividades agropecuarias, 381 a industriales y 365 a varias. Los arrendatarios sumaban 2.235 (un 16,1 por ciento); los obreros con oficio 1.104 y los empleados 1.382, de los cuales 770 corresponden a las actividades de la administración pública, como puede verse en el cuadro XXXII.

V

VIVIENDA

1. — *Hacinamiento colectivo.* — En el territorio de Río Negro se registraron 1.896 casos de convivencia de dos o tres familias en una misma casa, de los cuales 856 casos corresponden a la zona rural.

Los casos de hacinamiento colectivo, es decir, de convivencia de por lo menos cuatro familias en una casa, alcanzaron a 160, de los cuales 128 correspondían a convivencia de 4 a 6 familias por casa. El mayor número de casos de hacinamiento —79 en total— correspondió a la zona urbana, como puede verse en el cuadro XXXIII.

El número de familias afectadas por el hacinamiento colectivo alcanzó a 852, es decir el 5,3 por ciento del total de familias censadas. Esta proporción se eleva al 7,8 por ciento en las zonas urbanas, como puede verse en el cuadro XXXIV. Si se considera el número total de familias que viven en convivencia con otras en una misma casa, incluyendo los casos de 2 y 3 familias por vivienda, se tiene que éstas alcanzan a 4.929, es decir, el 30,7 por ciento del total.

El departamento con mayor proporción de familias en hacinamiento colectivo fué Conesa, con 10,4 por ciento.

2. — *Hacinamiento individual.* — Desde el punto de vista del hacinamiento individual, es decir, de aquellos casos en que todos los miembros de una familia duermen en una sola pieza, se registraron, en Río Negro, 5.026 casos, que comparados con el número total de familias censadas, 16.030, dan una proporción del 31,4 por ciento. De este total, 2.919 casos corresponden a convivencia de cuatro y cinco personas en una sola pieza de los cuales, la mayoría —1.807 casos—, corresponden a la zona rural. Se registraron, además, 1.784 casos de convivencia de 6 a 8 personas por pieza y por familia, con 1.298 casos en las zonas rurales, y 323 casos de convivencia de 9 ó más personas por pieza, con 243 casos en el campo.

Como puede verse en el cuadro XXXV, el departamento que dió la más alta tasa de hacinamiento individual es Pilcaniyeu, con un 57,2 por ciento del total de familias censadas.

El departamento cuyos resultados son más bajos es el de Alsina, en el cual la proporción de familias que vivían en estado de hacinamiento individual llegaba al 17,4 por ciento.

CUADROS

CUADRO I

La población total censada, clasificada por departamentos, y su correspondiente densidad por Km².

DEPARTAMENTOS	SUPERFICIE Km2.	POBLACION CENSADA	
		Total	Por Km2.
Totales	202.590	81.638	0,4
Alsina	9.000	5.407	0,6
Avellaneda	20.000	5.733	0,3
Bariloche	6.500	8.149	1,2
General Conesa	10.200	2.204	0,2
El Cuy	21.300	3.005	0,1
General Roca	14.800	28.661	1,9
9 de Julio	24.840	2.901	0,1
Ñorquincó	8.750	2.551	0,3
Pilcaniyeu	11.900	4.973	0,4
Pichí-Mahuída	13.700	3.838	0,3
San Antonio	15.000	3.266	0,2
Valcheta	20.100	3.590	0,2
25 de Mayo	26.500	7.360	0,3

CUADRO II

Población menor de 22 años, por grupos de edades, sexo, origen y jurisdicciones

JURISDICCIONES Y ORIGEN	TOTALES			SEXO Y GRUPOS DE EDADES, EN AÑOS									
	Total general	Varones	Mujeres	0 - 4		5 - 9		10 - 14		15 - 21		Edad desc.	
				V.	M.	V.	M.	V.	M.	V.	M.	V.	M.
Totales	53.252	27.113	26.139	7.221	7.036	6.960	6.741	6.385	6.254	6.544	6.108	3	—
Alsina	3.453	1.729	1.724	379	368	400	371	445	444	505	541	—	—
Avellaneda	3.739	1.843	1.896	498	499	486	475	411	452	448	470	—	—
Bariloche	5.323	2.754	2.569	822	774	679	650	545	602	708	543	—	—
General Conesa	1.468	742	726	166	187	183	171	179	147	214	194	—	—
El Cuy	2.090	1.076	1.014	330	306	288	262	272	232	186	214	—	—
General Roca	17.803	9.028	8.775	2.291	2.273	2.241	2.302	2.163	2.058	2.332	2.142	1	—
9 de Julio	1.877	953	924	355	345	239	229	174	193	185	157	—	—
Ñorquincó	1.745	879	866	240	233	229	226	221	220	189	187	—	—
Pilcaniyeu	3.620	1.861	1.759	460	466	545	484	440	441	416	368	—	—
Pichí-Mahuída	2.457	1.263	1.194	284	278	312	304	328	291	338	321	1	—
San Antonio	2.040	1.061	979	308	242	283	280	258	239	212	218	—	—
Valcheta	2.499	1.321	1.178	379	342	352	329	320	275	270	232	—	—
25 de Mayo	5.138	2.603	2.535	709	723	723	658	629	633	541	521	1	—
Argentinos	51.921	26.392	25.529	7.207	7.022	6.866	6.660	6.232	6.133	6.084	5.714	3	—
Alsina	3.419	1.711	1.708	379	368	398	370	442	442	492	528	—	—
Avellaneda	3.685	1.813	1.872	498	499	484	473	403	449	428	451	—	—
Bariloche	5.076	2.627	2.449	816	770	651	630	511	568	649	481	—	—
General Conesa	1.427	718	709	166	187	180	169	172	172	200	181	—	—
El Cuy	2.082	1.072	1.010	330	304	288	262	271	231	183	213	—	—
General Roca	17.144	8.668	8.476	2.288	2.267	2.222	2.278	2.100	2.019	2.057	1.912	1	—
9 de Julio	1.851	939	912	355	344	232	225	171	187	181	156	—	—
Ñorquincó	1.722	869	853	240	233	225	224	220	214	184	182	—	—
Pilcaniyeu	3.595	1.847	1.748	460	466	543	484	435	435	409	363	—	—
Pichí-Mahuída	2.384	1.223	1.161	284	278	310	301	320	287	308	295	1	—
San Antonio	1.992	1.035	957	303	241	276	272	253	231	203	213	—	—
Valcheta	2.481	1.312	1.169	379	342	348	326	319	271	266	230	—	—
25 de Mayo	5.063	2.558	2.505	709	723	709	646	615	627	524	509	1	—
Extranjeros	1.062	575	487	8	12	46	48	103	74	418	353	—	—
Alsina	22	13	9	—	—	—	—	2	—	11	9	—	—
Avellaneda	43	22	21	—	—	1	1	4	2	17	18	—	—
Bariloche	221	117	104	6	4	26	20	32	24	53	56	—	—
General Conesa	32	19	13	—	—	2	2	4	2	13	9	—	—
El Cuy	5	3	2	—	2	—	—	—	—	3	—	—	—
General Roca	617	334	283	2	5	12	18	51	36	269	224	—	—
9 de Julio	2	1	1	—	1	—	—	—	—	1	—	—	—
Ñorquincó	5	1	4	—	—	—	1	—	2	1	1	—	—
Pilcaniyeu	15	8	7	—	—	1	—	2	3	5	4	—	—
Pichí-Mahuída	59	34	25	—	—	—	1	6	2	28	22	—	—
San Antonio	11	9	2	—	—	3	1	1	—	5	1	—	—
Valcheta	8	3	5	—	—	—	1	1	3	2	1	—	—
25 de Mayo	22	11	11	—	—	1	3	—	—	10	8	—	—

CUADRO II (Cont.)

Población menor de 22 años, por grupos de edades, sexo, origen y jurisdicciones

JURISDICCIONES Y ORIGEN	TOTALES			SEXO Y GRUPOS DE EDADES, EN AÑOS									
	Total general	Varones	Mujeres	0 - 4		5 - 9		10 - 14		15 - 21		Edad desc.	
				V.	M.	V.	M.	V.	M.	V.	M.	V.	M.
0. Desconocido	269	146	123	6	2	48	33	50	47	42	41	—	—
Alsina	12	5	7	—	—	2	1	1	2	2	4	—	—
Avellaneda	11	8	3	—	—	1	1	4	1	3	1	—	—
Bariloche	26	10	16	—	—	2	—	2	10	6	6	—	—
General Conesa	9	5	4	—	—	1	—	3	—	1	4	—	—
El Cuy	3	1	2	—	—	—	—	1	1	—	1	—	—
General Roca	42	26	16	1	1	7	6	12	3	6	6	—	—
9 de Julio	24	13	11	—	—	7	4	3	6	3	1	—	—
Ñorquincó	18	9	9	—	—	4	1	1	4	4	4	—	—
Pilcaniyeu	10	6	4	—	—	1	—	3	3	2	1	—	—
Pichí-Mahuída	14	6	8	—	—	2	2	2	2	2	4	—	—
San Antonio	37	17	20	5	1	4	7	4	8	4	4	—	—
Valcheta	10	6	4	—	—	4	2	—	1	2	1	—	—
25 de Mayo	53	34	19	—	—	13	9	14	6	7	4	—	—

CUADRO III

Origen de la población menor de 22 años, según sexo y jurisdicciones

(Cifras relativas)

SEXO Y JURISDICCION	TOTAL	PORCIENTO SOBRE EL TOTAL		
		Argentinos	Extranjeros	Origen desc.
Totales	**100,0**	**97,5**	**2,0**	**0,5**
Alsina	100,0	99,1	0,6	0,3
Avellaneda	100,0	98,6	1,1	0,3
Bariloche	100,0	95,3	4,2	0,5
General Conesa	100,0	97,2	2,2	0,6
El Cuy	100,0	99,6	0,2	0,2
General Roca	100,0	96,3	3,5	0,2
9 de Julio	100,0	98,6	0,1	1,3
Ñorquincó	100,0	98,7	0,3	1,0
Pilcaniyeu	100,0	99,3	0,4	0,3
Pichí-Mahuída	100,0	97,0	2,4	0,6
San Antonio	100,0	97,7	0,5	1,8
Valcheta	100,0	99,3	0,3	0,4
25 de Mayo	100,0	98,6	0,4	1,0
Varones	**100,0**	**97,3**	**2,1**	**0,6**
Alsina	100,0	98,9	0,8	0,3
Avellaneda	100,0	94,8	1,2	0,4
Bariloche	100,0	95,4	4,2	0,4
General Conesa	100,0	96,8	2,6	0,6
El Cuy	100,0	99,6	0,3	0,1
General Roca	100,0	96,0	3,7	0,3
9 de Julio	100,0	98,5	0,1	1,4
Ñorquincó	100,0	98,9	0,1	1,0
Pilcaniyeu	100,0	99,3	0,4	0,3
Pichí-Mahuída	100,0	96,8	2,7	0,5
San Antonio	100,0	97,6	0,8	1,6
Valcheta	100,0	99,3	0,2	0,5
25 de Mayo	100,0	98,3	0,4	1,3
Mujeres	**100,0**	**97,6**	**1,9**	**0,5**
Alsina	100,0	99,1	0,5	0,4
Avellaneda	100,0	98,7	1,1	0,2
Bariloche	100,0	95,4	4,0	0,6
General Conesa	100,0	97,6	1,8	0,6
El Cuy	100,0	99,6	0,2	0,2
General Roca	100,0	96,6	3,2	0,2
9 de Julio	100,0	98,7	0,1	1,2
Ñorquincó	100,0	98,5	0,5	1,0
Pilcaniyeu	100,0	99,4	0,4	0,2
Pichí-Mahuída	100,0	97,2	2,1	0,7
San Antonio	100,0	97,8	0,2	2,0
Valcheta	100,0	99,3	0,4	0,3
25 de Mayo	100,0	98,8	0,4	0,8

CUADRO IV

Población menor de 22 años, clasificada por edades, sexo y origen

EDAD EN AÑOS	TOTAL	VARONES				MUJERES			
		Total	Argent.	Extranj.	O. desc.	Total	Argent.	Extranj.	O. desc.
Total	53.252	27.113	26.392	575	146	26.139	25.529	487	123
Menos de 1 . .	3.233	1.678	1.678	—	—	1.555	1.554	1	—
„ 1 . .	2.342	1.261	1.260	1	—	1.081	1.077	3	1
„ 2 . .	3.015	1.480	1.475	2	3	1.535	1.531	4	—
„ 3 . .	2.887	1.409	1.405	1	3	1.478	1.475	2	1
„ 4 . .	2.780	1.393	1.389	4	—	1.387	1.385	2	—
„ 5 . .	2.839	1.447	1.444	3	—	1.392	1.385	7	—
„ 6 . .	2.822	1.459	1.441	6	12	1.363	1.353	4	6
„ 7 . .	2 843	1.417	1.396	10	11	1.426	1.413	6	7
„ 8 . .	2.670	1.330	1.303	14	13	1.340	1.316	14	10
„ 9 . .	2.527	1.307	1.282	13	12	1.220	1.193	17	10
„ 10 . .	2.700	1.332	1.303	17	12	1.368	1.349	14	5
„ 11 . .	2 452	1.250	1.227	14	9	1.202	1.181	10	11
„ 12 . .	2.779	1.397	1.361	27	9	1.382	1.352	16	14
„ 13 . .	2.382	1.230	1.200	19	11	1.152	1.127	14	11
„ 14 . .	2.326	1.176	1.141	26	9	1.150	1.124	20	6
„ 15 . .	2.271	1.134	1.097	30	7	1.137	1.098	31	8
„ 16 . .	2.262	1.155	1.104	43	8	1.107	1.057	43	7
„ 17 . .	2.016	1.062	989	67	6	954	898	49	7
„ 18 . .	1.942	992	922	62	8	950	883	58	9
„ 19 . .	1.634	854	772	78	4	780	715	62	3
„ 20 . .	1.549	814	728	82	4	735	665	66	4
„ 21 . .	978	533	472	56	5	445	398	44	3
Edad desconoc. .	3	3	3	—	—	—	—	—	—

CUADRO V

Padres con hijos menores de 22 años por

DEPARTAMENTO Y ORIGEN	TOTALES			SEXO Y GRUPOS DE EDADES, EN AÑOS					
	Total general	Varones	Mujeres	Menos de 22		22 - 29		30 - 39	
				V.	M.	V.	M.	V.	M.
Totales	29.164	14.133	15.031	50	728	1.511	4.200	4.516	4.964
Alsina	1.984	950	1.034	3	27	70	236	256	342
Avellaneda	2.043	998	1.045	4	45	109	298	302	342
Bariloche	2.967	1.432	1.535	8	133	211	494	493	491
Gral. Conesa	750	356	394	1	13	28	108	115	121
El Cuy	937	458	479	1	21	55	139	137	170
Gral. Roca	11.126	5.401	5.725	17	251	582	1.584	1.855	1 911
9 de Julio	1.053	520	533	3	26	69	193	163	158
Ñorquicó	830	407	423	1	23	37	128	119	133
Pilcaniyeu	1.395	669	726	2	40	54	185	192	224
Pichí-Mahuída	1.419	674	745	3	35	65	181	203	243
San Antonio	1.249	591	658	1	22	73	198	192	235
Valcheta	1.127	553	574	2	34	66	160	166	187
25 de Mayo	2.284	1.124	1.160	4	58	92	296	323	407
Argentinos	18.235	7.309	10.926	41	664	1.303	3.810	2.885	3.691
Alsina	1.476	623	853	2	23	65	229	206	294
Avellaneda	1.421	595	826	3	44	100	285	225	276
Bariloche	1.516	579	937	7	107	158	414	249	296
Gral. Conesa	592	253	339	1	13	27	106	87	103
El Cuy	805	358	447	1	21	53	135	123	167
Gral. Roca	5.589	2.114	3.475	14	226	470	1.347	950	1.171
9 de Julio	893	393	500	3	26	68	187	141	150
Ñorquicó	608	237	371	1	22	37	126	92	120
Pilcaniyeu	902	339	563	2	38	45	178	139	193
Pichí-Mahuída	904	351	553	1	32	57	164	138	193
San Antonio	973	412	561	—	22	70	191	154	200
Valcheta	956	422	534	2	34	64	160	142	173
25 de Mayo	1.600	633	967	4	56	89	288	239	355
Extranjeros	10.911	6.815	4.096	9	63	207	389	1.629	1.271
Alsina	507	327	180	1	4	5	7	50	48
Avellaneda	621	402	219	1	1	9	13	77	66
Bariloche	1.446	850	596	1	26	53	80	244	194
Gral. Conesa	157	103	54	—	—	1	1	28	18
El Cuy	131	99	32	—	—	1	4	14	3
Gral. Roca	5.536	3.287	2.249	3	25	112	237	905	740
9 de Julio	159	126	33	—	—	1	6	22	8
Ñorquincó	222	170	52	—	1	—	2	27	13
Pilcaniyeu	493	330	163	—	2	9	7	53	31
Pichí-Mahuída	515	323	192	2	3	8	17	65	50
San Antonio	276	179	97	1	—	3	7	38	35
Valcheta	171	131	40	—	—	2	—	24	14
25 de Mayo	677	488	189	—	1	3	8	82	51
O. desconocido	18	9	9	—	1	1	1	2	2
Alsina	1	—	1	—	—	—	—	—	—
Avellaneda	1	1	—	—	—	—	—	—	—
Bariloche	5	3	2	—	—	—	—	—	1
Gral. Conesa	1	—	1	—	—	—	1	—	—
El Cuy	1	1	—	—	—	1	—	—	—
Gral. Roca	1	—	1	—	—	—	—	—	—
9 de Julio	1	1	—	—	—	—	—	—	—
Ñorquincó	—	—	—	—	—	—	—	—	—
Pilcaniyeu	—	—	—	—	—	—	—	—	—
Pichí-Mahuída	—	—	—	—	—	—	—	—	—
San Antonio	—	—	—	—	—	—	—	—	—
Valcheta	—	—	—	—	—	—	—	—	—
25 de Mayo	7	3	4	—	1	—	—	2	1

ıpos de edades, sexo, origen y jurisdicciones

SEXO Y GRUPOS DE EDADES, EN AÑOS									
40 - 49		50 - 59		60 - 69		70 y más		Edad desconocida	
V.	M.	V.	M.	V.	M.	V.	M.	V.	M.
4.299	3.249	2.666	1.363	805	282	219	104	67	141
304	243	229	143	75	22	12	5	1	16
299	213	193	111	70	17	15	2	6	17
409	254	200	110	74	26	11	2	26	25
107	97	71	39	24	9	10	7	—	—
143	93	79	41	28	7	15	8	—	—
1.658	1.305	978	526	240	85	50	12	21	51
140	98	91	35	30	11	21	1	3	11
117	92	90	30	36	11	6	6	1	—
220	167	137	72	43	18	16	10	5	10
217	193	142	72	39	12	5	9	—	—
188	126	96	59	33	9	8	9	—	—
147	110	117	41	36	30	15	2	4	10
350	258	243	84	77	25	35	31	—	1
1.827	1.838	846	640	277	132	101	68	29	83
191	177	111	97	41	15	6	5	1	13
154	141	74	57	24	9	10	2	5	12
115	90	28	19	8	3	3	—	11	8
72	80	46	26	13	7	7	4	—	—
107	81	41	32	18	4	15	7	—	—
441	511	176	170	49	21	8	5	6	24
99	89	54	29	15	7	12	1	1	11
61	76	27	17	14	6	3	4	1	—
91	106	37	30	14	9	9	1	2	8
95	114	42	41	17	4	1	5	—	—
120	91	45	43	17	6	6	8	—	—
110	100	73	30	21	28	8	2	2	7
171	182	91	49	26	13	13	24	—	—
2.468	1.410	1.820	722	528	150	117	36	37	55
113	66	118	46	34	7	6	—	—	2
144	72	119	54	46	8	5	—	1	5
291	164	172	91	66	23	8	2	15	16
35	17	25	13	11	2	3	3	—	—
36	12	38	9	10	3	—	1	—	—
1.217	794	802	355	191	64	42	7	15	27
41	9	37	6	15	4	9	—	1	—
56	16	62	13	22	5	3	2	—	—
129	61	100	42	29	9	7	9	3	2
122	79	100	31	22	8	4	4	—	—
68	35	51	16	16	3	2	1	—	—
37	10	44	11	15	2	7	—	2	3
179	75	152	35	51	12	21	7	—	—
4	1	—	1	—	—	1	—	1	3
—	—	—	—	—	—	—	—	—	1
1	—	—	—	—	—	—	—	—	—
3	—	—	—	—	—	—	—	—	1
—	—	—	—	—	—	—	—	—	—
—	—	—	—	—	—	—	—	—	—
—	—	—	1	—	—	—	—	—	—
—	—	—	—	—	—	—	—	1	—
—	—	—	—	—	—	—	—	—	—
—	—	—	—	—	—	—	—	—	—
—	—	—	—	—	—	—	—	—	—
—	—	—	—	—	—	—	—	—	—
—	1	—	—	—	—	1	—	—	1

CUADRO VI

Relación entre el número de padres y madres censados por jurisdicciones

JURISDICCION	Número de padres por cada 100 madres
Totales	94,0
Alsina	91,9
Avellaneda	95,5
Bariloche	93,3
General Conesa	90,5
El Cuy	95,6
General Roca	94,3
9 de Julio	97,6
Ñorquincó	96,2
Pilcaniyeu	92,1
Pichí-Mahuíla	90,5
San Antonio	89,8
Valcheta	96.3
25 de Mayo	96,9

CUADRO VII

Origen de los padres, según sexo y jurisdicciones

(Cifras relativas)

SEXO Y JURISDICCION	TOTAL	PORCIENTO DEL TOTAL		
		Argentinos	Extranjeros	Origen desconocido
Totales	100,0	62,5	37,4	0,1
Alsina	100,0	74,4	25,6	(1)
Avellaneda	100,0	69,6	30,4	(1)
Bariloche	100,0	51,1	48,7	0,2
General Conesa	100,0	79,0	20,9	0,1
El Cuy	100,0	85,9	14,0	0,1
General Roca	100,0	50,2	49,8	(1)
9 de Julio	100,0	84,8	15,1	0,1
Ñorquincó	100,0	73,3	26,7	—
Pilcaniyeu	100,0	64,7	35,3	—
Pichí-Mahuída	100,0	63,7	36,3	—
San Antonio	100,0	77,9	22,1	—
Valcheta	100,0	84,8	15,2	—
25 de Mayo	100,0	70,1	29,6	0,3
Varones	100,0	51,7	48,2	0,1
Alsina	100,0	65,6	34,4	—
Avellaneda	100,0	59,6	40,3	0,1
Bariloche	100,0	40,4	59,4	0,2
General Conesa	100,0	71,1	28,9	—
El Cuy	100,0	78,2	21,6	0,2
General Roca	100,0	39,1	60,9	—
9 de Julio	100,0	75,6	24,2	0,2
Ñorquincó	100,0	58,2	41,8	—
Pilcaniyeu	100,0	50,7	49,3	—
Pichí-Mahuída	100,0	52,1	47,9	—
San Antonio	100,0	69,7	30,3	—
Valcheta	100,0	76,3	23,7	—
25 de Mayo	100,0	56,3	43,4	0,3
Mujeres	100,0	72,7	27,2	0,1
Alsina	100,0	82,5	17,4	0,1
Avellaneda	100,0	79,0	21,0	—
Bariloche	100,0	61,1	38,8	0,1
General Conesa	100,0	86,0	13,7	0,3
El Cuy	100,0	93,3	6,7	—
General Roca	100,0	60,7	39,3	(1)
9 de Julio	100,0	93,8	6,2	—
Ñorquincó	100,0	87,7	12,3	—
Pilcaniyeu	100,0	77,5	22,5	—
Pichí-Mahuída	100,0	74,2	25,8	—
San Antonio	100,0	85,3	14,7	—
Valcheta	100,0	93,0	7,0	—
25 de Mayo	100,0	83,4	16,3	0,3

(1) Menos de 0.1 por ciento.

CUADRO VIII

Los padres censados clasificados según su origen, sexo y grupos de edades

GRUPOS DE EDADES Y SEXOS	TOTAL	ARGENTINOS		EXTRANJEROS		ORIGEN DESC.	
		Número	o/o	Número	o/o	Número	o/o
Totales	29.164	18.235	97,5	10.911	2,0	18	0,5
Menos de 22 años	778	705	90,6	72	9,3	1	0,1
22 a 29 años	5.711	5.113	89,6	596	10,4	2	(1)
30 a 39 años	9.480	6.576	69,4	2.900	30,6	4	(1)
40 a 49 años	7.548	3.665	48,6	3.878	51,3	5	0,1
50 a 59 años	4.029	1.486	36,9	2.542	63,1	1	(1)
60 a 69 años	1.087	409	37,6	678	62,4	—	—
70 y más	323	169	52,3	153	47,4	1	0,3
Edad desconocida	208	112	53,9	92	44,2	4	1,9
Varones	14.133	7.309	97,4	6.815	2,1	9	0,5
Menos de 22 años	50	41	82,0	9	18,0	—	—
22 a 29 años	1.511	1.303	86,2	207	13,7	1	0,1
30 a 39 años	4.516	2.885	63,9	1.629	36,1	2	(1)
40 a 49 años	4.299	1.827	42,5	2.468	57,4	4	0,7
50 a 59 años	2.666	846	31,7	1.820	68,3	—	—
60 a 69 años	805	277	34,4	528	65,6	—	—
70 y más	119	101	46,1	117	53,4	1	0,5
Edad desconocida	67	29	43,3	37	55,2	1	1,5
Mujeres	15.031	10.926	97,6	4.096	1,9	9	0,5
Menos de 22 años	728	664	91,3	63	8,6	1	0,1
22 a 29 años	4.200	3.810	90,7	389	9,3	1	(1)
30 a 39 años	4.964	3.691	74,4	1.271	25,6	2	(1)
40 a 49 años	3.249	1.838	56,6	1.410	43,4	1	(1)
50 a 59 años	1.363	640	47,0	722	52,9	1	0,1
60 a 69 años	282	132	46,8	150	53,2	—	—
70 y más	104	68	65,4	36	34,6	—	—
Edad desconocida	141	83	58,9	55	39,0	3	2,1

(1) Menos de 0.1 por ciento.

CUADRO IX

Población censada, clasificada por sexo, zona en que vive y jurisdicción

DEPARTAMENTO Y SEXO	MENORES DE 22 AÑOS				PADRES			
	TOTAL	ZONAS			TOTAL	ZONAS		
		Urbana	Cuasi-urb.	Rural		Urbana	Cuasi-urb.	Rural
Totales	53.252	13.187	5.621	34.444	29.164	8.849	3.404	16.911
Alsina	3.453	1.760	307	1.386	1.984	1.105	173	706
Avellaneda	3.739	—	1.238	2.501	2.043	—	668	1.375
Bariloche	5.323	2.633	290	2.400	2.967	1.658	151	1.158
General Conesa	1.468	—	326	1.142	750	—	294	456
El Cuy	2.090	—	—	2.090	937	—	—	937
General Roca	17.803	5.059	2.000	10.744	11.126	3.757	1.390	5.979
9 de Julio	1.877	—	—	1.877	1.053	—	—	1.053
Ñorquincó	1.745	—	—	1.745	830	—	—	830
Pilcaniyeu	3.620	—	257	3.363	1.395	—	143	1.252
Pichí-Mahuída	2.457	1.106	222	1.129	1.419	715	79	625
San Antonio	2.040	1.481	—	559	1.249	975	—	274
Valcheta	2.499	—	230	2.269	1.127	—	200	927
25 de Mayo	5.138	1.148	751	3.239	2.284	639	306	1.339
Varones	27.113	6.622	2.833	17.658	14.133	4.207	1.637	8.289
Alsina	1.729	872	156	701	950	517	80	353
Avellaneda	1.843	—	598	1.245	998	—	325	673
Bariloche	2.754	1.301	138	1.315	1.432	789	76	567
General Conesa	742	—	166	576	356	—	134	222
El Cuy	1.076	—	—	1.076	458	—	—	458
General Roca	9.028	2.547	993	5.488	5.401	1.793	680	2.928
9 de Julio	953	—	—	953	520	—	—	520
Ñorquincó	879	—	—	879	407	—	—	407
Pilcaniyeu	1.861	—	135	1.726	669	—	71	598
Pichí-Mahuída	1.263	570	115	578	674	337	32	305
San Antonio	1.061	777	—	284	591	462	—	129
Valcheta	1.321	—	112	1.209	553	—	94	459
25 de Mayo	2.603	555	420	1.628	1.124	309	145	670
Mujeres	26.139	6.565	2.788	16.786	15.031	4.642	1.767	8.622
Alsina	1.724	888	151	685	1.034	588	93	353
Avellaneda	1.896	—	640	1.256	1.045	—	343	702
Bariloche	2.569	1.332	152	1.085	1.535	869	75	591
General Conesa	726	—	160	566	394	—	160	234
El Cuy	1.014	—	—	1.014	479	—	—	479
General Roca	8.775	2.512	1.007	5.256	5.725	1.964	710	3.051
9 de Julio	924	—	—	924	533	—	—	533
Ñorquincó	866	—	—	866	423	—	—	423
Pilcaniyeu	1.759	—	122	16.37	726	—	72	654
Pichí-Mahuída	1.194	536	107	551	745	378	47	320
San Antonio	979	704	—	275	658	513	—	145
Valcheta	1.178	—	118	1.060	574	—	106	468
25 de Mayo	2.535	593	331	1.611	1.160	330	161	669
	(Cifras relativas)							
Totales	100,0	24,8	10,6	64,6	100,0	30,3	11,7	58,0
Alsina	100,0	51,0	8,9	40,1	100,0	55,7	8,7	35,6
Avellaneda	100,0	—	33,1	66,9	100,0	—	32,7	67,3
Bariloche	100,0	49,4	5,4	45,2	100,0	55,9	5,1	39,0
General Conesa	100,0	—	22,2	77,8	100,0	—	39,2	60,8
El Cuy	100,0	—	—	100,0	100,0	—	—	100,0
General Roca	100,0	28,4	11,2	60,4	100,0	33,8	12,5	53,7
9 de Julio	100,0	—	—	100,0	100,0	—	—	100,0
Ñorquincó	100,0	—	—	100,0	100,0	—	—	100,0
Pilcaniyeu	100,0	—	7,1	92,9	100,0	—	10,3	89,7
Pichí-Mahuída	100,0	45,0	9,0	46,0	100,0	50,4	5,6	44,0
San Antonio	100,0	72,6	—	27,4	100,0	78,1	—	21,9
Valcheta	100,0	—	9,2	90,8	100,0	—	17,7	82,3
25 de Mayo	100,0	22,3	14,6	63,1	100,0	28,0	13,4	58.6

CUADRO X

Población de 6 a 21 años, clasificada según sexo, grupos de edades, concurrencia a la escuela primaria y jurisdicción

DEPARTAMENTO Y SEXO	DE 6 A 13 AÑOS					DE 14 A 21 AÑOS				
				Nunca fueron					Nunca fueron	
	TOTAL	Van a la escuela	Fueron y no van	Total	Recibieron instruc.	TOTAL	Van a la escuela	Fueron y no van	Total	Recibieron instruc.
Totales	21.175	14.028	1.818	5.329	57	14.978	1.197	11.001	2.780	77
Alsina	1.362	1.071	121	170	23	1.208	132	983	93	22
Avellaneda	1.465	1.092	127	246	2	1.079	59	869	151	2
Bariloche	1.940	1.375	187	378	—	1.471	150	1.186	135	1
General Conesa	573	333	93	147	4	468	36	345	87	3
El Cuy	851	156	64	631	1	488	21	167	300	9
General Roca	7.089	5.857	619	613	10	5.246	423	4.565	258	3
9 de Julio	638	166	41	431	—	417	19	126	272	2
Ñorquincó	707	307	48	352	2	459	34	257	168	—
Pilcaniyeu	1.564	804	107	653	4	947	115	485	347	12
Pichí-Mahuída	963	747	109	107	1	781	45	658	78	5
San Antonio	861	636	56	169	—	514	42	388	84	2
Valcheta	1.036	481	86	469	—	598	22	332	244	3
2 5de Mayo	2.126	1.003	160	963	10	1.302	99	640	563	13
Varones	10.722	7.236	827	2.659	25	7.720	754	5.634	1.332	38
Alsina	698	556	56	86	9	591	75	464	52	13
Avellaneda	712	547	54	111	—	534	38	428	68	—
Bariloche	948	678	83	187	—	815	103	658	54	—
General Conesa	294	165	57	72	2	242	17	184	41	1
El Cuy	455	89	36	330	1	231	11	78	142	5
General Roca	3.547	2.989	264	294	4	2.716	274	2.316	126	3
9 de Julio	317	76	17	224	—	223	8	72	143	2
Ñorquincó	355	167	24	164	1	228	26	132	70	—
Pilcaniyeu	815	452	52	311	2	492	64	263	165	7
Pichí-Mahuída	496	389	42	65	1	407	30	335	42	3
San Antonio	440	323	27	90	—	259	30	186	43	1
Valcheta	533	263	36	234	—	328	16	177	135	1
25 de Mayo	1.112	542	79	491	5	654	62	341	251	2
Mujeres	10.453	6.792	991	2.670	32	7.258	443	5.367	1.448	39
Alsina	664	515	65	84	14	617	57	519	41	9
Avellaneda	753	545	73	135	2	545	21	441	83	2
Bariloche	992	697	104	191	—	656	47	528	81	1
General Conesa	279	168	36	75	2	226	19	161	46	2
El Cuy	396	67	28	301	—	257	10	89	158	4
General Roca	3.542	2.868	355	319	6	2.530	149	2.249	132	—
9 de Julio	321	90	24	207	—	194	11	54	129	—
Ñorquincó	352	140	24	188	1	231	8	125	98	—
Pilcaniyeu	749	352	55	342	2	455	51	222	182	5
Pichí-Mahuída	467	358	67	42	—	374	15	323	36	2
San Antonio	421	313	29	79	—	255	12	202	41	1
Valcheta	503	218	50	235	—	270	6	155	109	2
25 de Mayo	1.014	461	81	472	5	648	37	299	312	11

CUADRO X (Cont.)

Población de 6 a 21 años, clasificada según sexo, grupos de edades, concurrencia a la escuela primaria y jurisdicción

DEPARTAMENTO Y SEXO	DE 6 A 13 AÑOS					DE 14 A 21 AÑOS				
	TOTAL	Van a la escuela	Fueron y no van	Nunca fueron		TOTAL	Van a la escuela	Fueron y no van	Nunca fueron	
				Total	Recibieron instruc.				Total	Recibieron instruc.
	(Cifras relativas)									
Totales	100,0	66,2	8,6	25,2	—	100,0	8,1	73,4	18,5	—
Alsina	100,0	78,6	8,9	12,5	—	100,0	10,9	81,4	7,7	—
Avellaneda	100,0	74,5	8,7	16,8	—	100,0	5,5	80,5	14,0	—
Bariloche	100,0	70,9	9,6	19,5	—	100,0	10,2	80,6	9,2	—
General Conesa	100,0	58,1	16,2	25,7	—	100,0	7,7	73,8	18,5	—
El Cuy	100,0	18,4	7,5	74,1	—	100,0	4,3	34,3	61,4	—
General Roca	100,0	82,7	8,7	8,6	—	100,0	8,0	87,0	5,0	—
9 de Julio	100,0	26,1	6,4	67,5	—	100,0	4,6	30,2	65,2	—
Ñorquincó	100,0	43,4	6,8	49,8	—	100,0	7,4	56,0	36,6	—
Pilcaniyeu	100,0	51,4	6,8	41,8	—	100,0	12,1	51,3	36,6	—
Pichí-Mahuída	100,0	77,6	11,3	11,1	—	100,0	5,8	84,3	9,9	—
San Antonio	100,0	73,9	6,5	19,6	—	100,0	8,2	75,5	16,3	—
Valcheta	100,0	46,4	8,3	45,3	—	100,0	3,7	55,5	40,8	—
25 de Mayo	100,0	47,2	7,5	45,3	—	100,0	7,6	49,2	43,3	—
Varones	100,0	67,5	7,7	24,8	—	100,0	9,8	73,0	17,0	—
Mujeres	100,0	65,0	9,5	25,5	—	100,0	6,1	74,0	19,9	—

CUADRO XI

Población que concurre a la escuela primaria, clasificada por sexo, tipo de escuela y jurisdicción

DEPARTAMENTO Y SEXO	DE 6 A 13 AÑOS						DE 14 A 21 AÑOS					
	TOTAL	TIPO DE ESCUELA					TOTAL	TIPO DE ESCUELA				
		OFICIAL			Particular	Desc.		OFICIAL			Particular	Desc.
		Total	Nacional	Provinc.				Total	Nacional	Provinc.		
Totales	14.028	13.321	13.112	209	584	123	1.197	1.063	1.045	18	96	38
Alsina	1.071	868	852	16	203	—	132	112	110	2	20	—
Avellaneda .	1.092	1.057	950	107	16	19	59	54	49	5	1	4
Bariloche . .	1.375	1.342	1.331	11	27	6	150	145	144	1	5	—
G. Conesa . .	333	231	229	2	55	47	36	19	16	3	14	3
El Cuy	156	149	146	3	7	—	21	19	18	1	—	2
G. Rosa . . .	5.857	5.616	5.581	35	210	31	423	361	359	2	35	27
9 de Julio . .	166	165	165	—	—	1	19	18	17	1	1	—
Ñorquincó . .	307	303	303	—	4	—	34	33	33	—	1	—
Pilcaniyeu . .	804	792	790	2	9	3	115	114	113	1	1	—
P. Mahuída .	747	726	720	6	12	9	45	40	38	2	4	1
S. Antonio .	636	619	617	2	15	2	42	38	38	—	4	—
Valcheta . . .	481	471	471	—	9	1	22	20	20	—	2	—
25 de Mayo .	1.003	982	957	25	17	4	99	90	90	—	8	1
Varones . . .	7.236	6.875	6.781	94	277	84	754	683	675	8	47 (1)	24
Alsina	556	459	450	9	97	—	75	64	63	1	11	—
Avellaneda .	547	527	470	57	10	10	38	33	29	4	1	—
Bariloche . .	678	657	653	4	19	2	103	99	99	—	4	—
G. Conesa . .	165	125	123	2	8	32	17	11	8	3	4 (1)	2
El Cuy	89	87	85	2	2	—	11	9	9	—	—	2
G. Roca . . .	2.989	2.859	2.853	6	105	25	274	242	242	—	17	15
9 de Julio . .	76	75	75	—	—	1	8	8	8	—	—	—
Ñorquincó . .	167	166	166	—	1	—	26	25	25	—	1	—
Pilcaniyeu . .	452	446	445	1	5	1	64	64	64	—	—	—
P. Mahuída .	389	372	368	4	10	7	30	26	26	—	4	—
S. Antonio .	323	315	313	2	7	1	30	28	28	—	2	—
Valcheta . . .	263	258	258	—	4	1	16	15	15	—	1	—
25 de Mayo .	542	529	522	7	9	4	62	59	59	—	2	1
Mujeres . . .	6.792	6.446	6.331	115(2)	307 (3)	39	443	380	370	10(6)	49	14
Alsina	515	409	402	7	106 (4)	—	57	48	47	1	9	—
Avellaneda .	545	530	480	50	6	9	21	21	20	1	—	—
Bariloche . .	697	685	678	7	8	4	47	46	45	1	1	—
G. Conesa . .	168	106	106	—	47	15	19	8	8	—	10	1
El Cuy	67	62	61	1	5	—	10	10	9	1	—	—
G. Roca . . .	2.868	2.757	2.728	29(2)	105 (5)	6	149	119	117	2(7)	18	12
9 de Julio . .	90	90	90	—	—	—	11	10	9	1	1	—
Ñorquincó . .	140	137	137	—	3	—	8	8	8	—	—	—
Pilcaniyeu . .	352	346	245	1	4	2	51	50	49	1	1	—
P. Mahuída .	358	354	352	2	2	2	15	14	12	2(8)	—	1
S. Antonio .	313	304	304	—	8	1	12	10	10	—	2	—
Valcheta . . .	218	213	213	—	5	—	6	5	5	—	1	—
25 de Mayo .	461	453	435	18	8	—	37	31	31	—	6	—

(1) Incluye 2 estudiantes libres.
(2) Incluye 22 alumnos de Escuelas Municipales.
(3) Incluye 4 alumnos libres.
(4) Incluye 1 alumno libre.
(5) Incluye 3 alumnos libres.
(6) Incluye 3 alumnos de Escuelas Municipales.
(7) Incluye 1 alumno de Escuela Municipal.
(8) Son alumnos de Escuelas Municipales.

CUADRO XI (Cont.)

Población que concurre a la escuela primaria, clasificada por sexo, tipo de escuela y jurisdicción

DEPARTAMENTO Y SEXO	DE 6 A 13 AÑOS						DE 14 A 21 AÑOS					
	TOTAL	TIPO DE ESCUELA					TOTAL	TIPO DE ESCUELA				
		OFICIAL			Particular	Desc.		OFICIAL			Particular	Desc.
		Total	Nacional	Provinc.				Total	Nacional	Provinc.		
	(Cifras relativas)											
otales	100,0	95,0	—	—	4,2	—	100,0	88,8	—	—	8,0	—
lsina	100,0	81,0	—	—	19,0	—	100,0	84,8	—	—	15,2	—
vellaneda .	100,0	96,8	—	—	1,5	—	100,0	91,5	—	—	1,7	—
ariloche . .	100,0	97,6	—	—	2,0	—	100,0	96,7	—	—	3,3	—
. Conesa . .	100,0	69,4	—	—	16,5	—	100,0	52,8	—	—	38,9	—
l Cuy	100,0	95,5	—	—	4,5	—	100,0	90,5	—	—	—	—
. Roca . . .	100,0	95,9	—	—	3,6	—	100,0	85,3	—	—	8,3	—
de Julio . .	100,0	99,4	—	—	—	—	100,0	94,7	—	—	5,3	—
orquincó . .	100,0	98,7	—	—	1,3	—	100,0	97,1	—	—	2,9	—
ilcaniyeu . .	100,0	98,4	—	—	1,1	—	100,0	99,1	—	—	0,9	—
. Mahuída .	100,0	97,1	—	—	1,6	—	100,0	88,9	—	—	8,9	—
Antonio .	100,0	97,3	—	—	2,4	—	100,0	90,4	—	—	9,5	—
alcheta . . .	100,0	97,9	—	—	1,9	—	100,0	90,9	—	—	9,1	—
5 de Mayo .	100,0	97,9	—	—	1,7	—	100,0	90,9	—	—	8,1	—

CUADRO XII

Población que concurre a la escuela, clasificada

GRADO	TOTALES					
	TOTAL	OFICIAL			Particular	Desconocida
		Total	Nacional	Provincial		
	Totales					
Total	15.225	14.384	14.157	227	680	161
1º Inferior	4.073	3.986	3.916	70	59	28
1º Superior	3.272	3.155	3.108	47	90	27
2º	2.786	2.653	2.619	34	98	35
3º	2.072	1.927	1.893	34	124	21
4º	1.474	1.320	1.296	24	133	21
5º	938	831	823	8	92	15
6º	610	512	502	10	84	14
	De 6 a 13 años					
Total	14.028	13.321	13.112	209	584	123
1º Inferior	3.986	3.904	3.834	70	56	26
1º Superior	3.148	3.040	2.996	44	81	27
2º	2.602	2.481	2.448	33	92	29
3º	1.914	1.790	1.758	32	111	13
4º	1.273	1.140	1.121	19	119	14
5º	746	660	655	5	75	11
6º	359	306	300	6	50	3
	De 14 ó más años					
Total	1.197	1.063	1.045	18	96	38
1º Inferior	87	82	82	—	3	2
1º Superior	124	115	112	3	9	—
2º	184	172	171	1	6	6
3º	158	137	135	2	13	8
4º	201	180	175	5	14	7
5º	192	171	168	3	17	4
6º	251	206	202	4	34	11
	Cifras relativas de los totales					
Total	100,0	100,0	100,0	100,0	100,0	100,0
1º Inferior	26,7	27,7	27,7	30,8	8,7	17,4
1º Superior	21,5	21,9	21,9	20,7	13,2	16,8
2º	18,3	18,4	18,5	15,0	14,4	21,8
3º	13,6	13,4	13,4	15,0	18,2	13,0
4º	9,7	9,2	9,2	10,6	19,6	13,0
5º	6,2	5,8	5,8	3,5	13,5	9,3
6º	4,0	3,6	3,5	4,4	12,4	8,7

upos de edades, tipo de escuela y grado que curso

VARONES						MUJERES					
TOTAL	OFICIAL			Particular	Desconoc.	TOTAL	OFICIAL			Particular	Desconoc.
	Total	Nacional	Provinc.				Total	Nacional	Provinc.		
Totales											
7.990	7.558	7.456	102	324	108	7.235	6.826	6.701	125	356	53
2.123	2.076	2.054	22	26	21	1.950	1.910	1.862	48(2)	33(3)	7
1.747	1.695	1.670	25	35	17	1.525	1.460	1.438	22(5)	55(4)	10
1.451	1.381	1.363	18	47	23	1.335	1.272	1.256	16	51	12
1.050	980	969	11	55	15	1.022	947	924	23	69	6
789	709	695	14	68	12	685	611	601	10(6)	65	9
502	449	444	5	40	13	436	382	379	3	52	2
328	268	261	7	53(1)	7	282	244	241	3	31	7
De 6 a 13 años											
7.236	6.875	6.781	94	277	84	6.792	6.446	6.331	115	307	39
2.070	2.026	2.004	22	25	19	1.916	1.878	1.830	48(2)	31(3)	7
1.661	1.614	1.590	24	30	17	1.487	1.426	1.406	20	51(4)	10
1.337	1.274	1.257	17	45	18	1.265	1.207	1.191	16	47	11
958	899	888	11	49	10	956	891	870	21	62	3
654	585	572	13	60	9	619	555	549	6	59	5
381	338	334	4	33	10	365	322	321	1	42	1
175	139	136	3	35	1	184	167	164	3	15	2
De 14 ó más años											
754	683	675	8	47	24	443	380	370	10	49	14
53	50	50	—	1	2	34	32	32	—	2	—
86	81	80	1	5	—	38	34	32	2(5)	4	—
114	107	106	1	2	5	70	65	65	—	4	1
92	81	81	—	6	5	66	56	54	2	7	3
135	124	123	1	8	3	66	56	52	4(6)	6	4
121	111	110	1	7	3	71	60	58	2	10	1
153	129	125	4	18(1)	6	98	77	77	—	16	5
Cifras relativas de los totales											
100,0	100,0	100,0	100,0	100,0	100,0	100,0	100,0	100,0	100,0	100,0	100,0
26,6	27,5	27,5	21,6	8,0	19,5	27,0	28,0	27,8	38,4	9,3	13,2
21,9	22,4	22,4	24,5	10,8	15,7	21,1	21,4	21,4	17,6	15,4	18,9
18,1	18,3	18,3	17,6	14,5	21,3	18,4	18,6	18,7	12,8	14,3	22,6
13,1	13,0	13,0	10,8	17,0	13,9	14,1	13,9	13,8	18,4	19,4	11,3
9,9	9,4	9,3	13,7	21,0	11,1	9,5	8,9	9,0	8,0	18,3	17,0
6,3	5,9	6,0	4,9	12,3	12,0	6,0	5,6	5,7	2,4	14,6	3,8
4,1	3,5	3,5	6,9	16,4	6,5	3,9	3,6	3,6	2,4	8,7	13,2

(1) Incluye 2 libres.
(2) Incluye 22 municipales.
(3) Incluye 3 libres.
(4) Incluye 1 libre.
(5) Son municipales.
(6) Incluye 1 municipal.

CUADRO XIII

Población de 14 a 21 años que concurrió a la escuela, clasificada según haya terminado o interrumpido el curso primario

SEXO Y JURISDICCION	TOTAL	TERMINARON EL CURSO		INTERRUMPIERON EL CURSO	
		Número	o/o	Número	o/o
Totales	11.001	2.677	24,3	8.324	75,7
Alsina	983	367	37,3	616	62,7
Avellaneda	869	204	23,5	665	76,5
Bariloche	1.186	259	21,8	927	78,2
General Conesa	345	73	21,2	272	78,8
El Cuy	167	10	6,0	157	94,0
General Roca	4.565	1.262	27,6	3.303	72,4
9 de Julio	126	7	5,6	119	94,4
Ñorquincó	257	19	7,4	238	92,6
Pilcaniyeu	485	19	3,9	466	96,1
Pichí-Mahuída	658	174	26,4	484	73,6
San Antonio	388	165	42,5	223	57,5
Valcheta	332	16	4,8	316	95,2
25 de Mayo	640	102	15,9	538	84,1
Varones	5.634	1.461	25,9	4.173	74,1
Alsina	464	180	38,8	284	61,2
Avellaneda	428	96	22,4	332	77,6
Bariloche	658	147	22,3	511	77,7
General Conesa	184	39	21,2	145	78,8
El Cuy	78	6	7,7	72	92,3
General Roca	2.316	733	31,6	1.583	68,3
9 de Julio	72	4	5,6	68	94,4
Ñorquincó	132	7	5,3	125	94,7
Pilcaniyeu	263	13	4,9	250	95,1
Pichí-Mahuída	335	88	26,3	247	73,7
San Antonio	186	93	50,0	93	50,0
Valcheta	177	9	5,1	168	94,9
25 de Mayo	341	46	13,5	295	86,5
Mujeres	5.367	1.216	22,7	4.151	77,3
Alsina	519	187	36,0	332	64,0
Avellaneda	441	108	24,5	333	75,5
Bariloche	528	112	21,2	416	78,8
General Conesa	161	34	21,1	127	78,9
El Cuy	89	4	4,5	85	95,5
General Roca	2.249	529	23,5	1.720	76,5
9 de Julio	54	3	5,6	51	94,4
Ñorquincó	125	12	9,6	113	90,4
Pilcaniyeu	222	6	2,7	216	97,3
Pichí-Mahuída	323	86	26,6	237	73,4
San Antonio	202	72	35,6	130	64,4
Valcheta	155	7	4,5	148	95,5
25 de Mayo	299	56	18,7	243	81,3

CUADRO XIV

Población de 14 a 21 años inclusive, que concurrió a la escuela primaria, clasificada de acuerdo al sexo, último grado aprobado y jurisdicción

SEXO Y JURISDICCION	TOTAL	ULTIMO GRADO APROBADO						
		1º Inf.	1º Sup.	2º	3º	4º	5º	6º
Totales	11.001	550	790	1.725	2.103	2.004	1.152	2.677
Alsina	983	21	42	103	183	164	103	367
Avellaneda	869	27	29	103	202	194	110	204
Bariloche	1.186	74	117	249	244	156	87	259
General Conesa	345	22	34	71	57	58	30	73
El Cuy	167	24	34	45	40	10	4	10
General Roca	4.565	116	195	531	861	988	612	1.262
9 de Julio	126	14	11	51	18	17	8	7
Ñorquincó	257	43	29	86	43	27	10	19
Pilcaniyeu	485	79	125	130	82	43	7	19
Pichí-Mahuída	658	9	33	92	169	124	57	174
San Antonio	388	14	9	32	40	73	55	165
Valcheta	332	41	50	95	68	42	20	16
25 de Mayo	640	66	82	137	96	108	49	102
Varones	5.634	305	420	840	1.058	972	578	1.461
Alsina	464	12	26	50	84	70	42	180
Avellaneda	428	15	12	62	105	92	46	96
Bariloche	658	40	63	128	143	87	50	147
General Conesa	184	13	19	35	32	31	15	39
El Cuy	78	12	13	23	16	5	3	6
General Roca	2.316	68	91	244	413	455	312	733
9 de Julio	72	7	8	30	8	9	6	4
Ñorquincó	132	29	13	43	21	14	5	7
Pilcaniyeu	263	38	71	65	50	26	—	13
Pichí-Mahuída	335	4	16	36	81	75	35	88
San Antonio	186	9	2	9	19	28	26	93
Valcheta	177	23	31	42	39	24	9	9
25 de Mayo	341	35	55	73	47	56	29	46
Mujeres	5.367	245	370	885	1.045	1.032	574	1·216
Alsina	519	9	16	53	99	94	61	187
Avellaneda	441	12	17	41	97	102	64	108
Bariloche	528	34	54	121	101	69	37	112
General Conesa	161	9	15	36	25	27	15	34
El Cuy	89	12	21	22	24	5	1	4
General Roca	2.249	48	104	287	448	533	300	529
9 de Julio	54	7	3	21	10	8	2	3
Ñorquincó	125	14	16	43	22	13	5	12
Pilcaniyeu	222	41	54	65	32	17	7	6
Pichí-Mahuída	323	5	17	56	88	49	22	86
San Antonio	202	5	7	23	21	45	29	72
Valcheta	155	18	19	53	29	18	11	7
25 de Mayo	299	31	27	64	49	52	20	56
		(Cifras relativas)						
Totales	100,0	5,0	7,2	15,7	19,1	18,2	10,5	24,3
Varones	100,0	5,4	7.5	14,9	18,8	17,2	10,3	25,9
Mujeres	100.0	4,6	6.9	16.5	19.5	19.2	10.7	22.6

CUADRO XV

Población de 14 a 21 años de edad inclusive, que dejó de concurrir a la escuela primaria, clasificada por sexo, principales causas de abandono de la escuela y jurisdicción

SEXO Y JURISDICCION	TOTAL	CAUSAS POR QUE DEJARON DE CONCURRIR A LA ESCUELA								
		Trabajo	Enfermedad	Edad	Falta de grado	Distancia	Pobreza	Neglig.	Repetic.	Otras
Totales	8.324	2.806	373	1.370	664	1.059	246	462	165	1.179
Alsina	616	208	51	57	69	67	30	41	20	73
Avellaneda	665	176	26	123	125	96	3	19	20	77
Bariloche	927	225	40	262	33	98	28	71	15	155
General Conesa	272	92	10	38	10	67	8	9	7	31
El Cuy	157	28	1	34	—	37	2	2	3	50
General Roca	3.303	1.424	152	401	270	262	104	191	63	436
9 de Julio	119	9	—	31	34	21	5	3	—	16
Ñorquincó	238	24	4	66	23	65	5	15	3	33
Pilcaniyeu	466	90	14	147	32	95	14	27	1	46
Pichí-Mahuída	484	173	27	47	17	71	19	22	27	81
San Antonio	223	93	23	19	3	20	17	9	2	37
Valcheta	316	79	3	94	30	57	4	22	1	26
25 de Mayo	538	185	22	51	18	103	7	31	3	118
Varones	4.173	1.703	149	716	293	443	98	197	84	490
Alsina	284	120	18	28	26	25	12	15	14	26
Avellaneda	332	114	11	59	50	42	3	11	10	32
Bariloche	511	163	16	154	20	38	12	31	7	70
General Conesa	145	72	1	14	5	33	1	4	1	14
El Cuy	72	20	1	13	—	12	1	—	2	23
General Roca	1.583	791	65	198	118	89	46	87	29	160
9 de Julii	68	7	—	21	15	13	4	2	—	6
Ñorquincó	125	16	2	35	11	31	2	6	3	19
Pilcaniyeu	250	65	7	85	13	40	7	12	—	21
Pichí-Mahuída	247	110	8	26	8	30	5	8	16	36
San Antonio	93	48	8	8	2	7	2	3	2	13
Valcheta	168	57	2	47	17	26	—	4	—	15
25 de Mayo	295	120	10	28	8	57	3	14	—	55
Mujeres	4.151	1.103	224	654	371	616	148	265	81	689
Alsina	332	88	33	29	43	42	18	26	6	47
Avellaneda	333	62	15	64	75	54	—	8	10	45
Bariloche	416	62	24	108	13	60	16	40	8	85
General Conesa	127	20	9	24	5	34	7	5	6	17
El Cuy	85	8	—	21	—	25	1	2	1	27
General Roca	1.720	633	87	203	152	173	58	104	34	276
9 de Julio	51	2	—	10	19	8	1	1	—	10
Ñorquincó	113	8	2	31	12	34	3	9	—	14
Pilcaniyeu	216	25	7	62	19	55	7	15	1	25
Pichí-Mahuída	237	63	19	21	9	41	14	14	11	45
San Antonio	130	45	15	11	1	13	15	6	—	24
Valcheta	148	22	1	47	13	31	4	18	1	11
25 de Mayo	243	65	12	23	10	46	4	17	3	63
				(Cifras relativas)						
Totales	100,0	33,7	4,5	16,5	8,0	12,7	2,9	5,5	2,0	14,2
Varones	100,0	40,8	3,6	17,2	7,0	10,6	2,3	4,7	2,1	11,7
Mujeres	100.0	26,6	5,4	15.8	8.9	14.8	3.6	6,4	1,9	16,6

CUADRO XVI

Población de 14 a 21 años inclusive de edad, que nunca fué a la escuela primaria, clasificada por sexo, principales causas de no concurrencia y jurisdicciones

SEXO Y JURISDICCION	TOTAL	CAUSAS POR QUE NUNCA FUERON A LA ESCUELA					
		Trabajo	Enferm.	Neglig.	Pobreza	Distancia	Otras
Totales	2.780	33	61	190	98	2.115	283
Alsina	93	2	3	12	3	49	24
Avellaneda	151	—	1	9	1	125	15
Bariloche	135	3	8	34	6	78	6
General Conesa	87	2	3	9	1	63	9
El Cuy	300	—	—	6	5	274	15
General Roca	258	9	11	34	9	54	141
9 de Julio	272	1	—	10	3	248	10
Ñorquincó	168	—	5	6	1	151	5
Pilcaniyeu	347	6	10	17	27	270	17
Pichí-Mahuída	78	—	4	5	1	58	10
San Antonio	84	—	2	4	2	74	2
Valcheta	244	1	4	1	2	230	6
25 de Mayo	563	9	10	43	37	441	23
Varones	1.332	23	37	97	57	1.039	79
Alsina	52	—	3	9	3	22	15
Avellaneda	68	—	—	4	1	58	5
Bariloche	54	2	4	13	1	33	1
General Conesa	41	—	2	3	1	29	6
El Cuy	142	—	—	2	3	129	8
General Roca	126	9	11	34	9	54	9
9 de Julio	143	1	—	7	2	128	5
Ñorquincó	70	—	—	1	1	65	3
Pilcaniyeu	165	2	7	7	13	125	11
Pichí-Mahuída	42	—	2	2	1	33	4
San Antonio	43	—	2	—	2	38	1
Valcheta	135	1	2	—	1	128	3
25 de Mayo	251	8	4	15	19	197	8
Mujeres	1.448	10	24	93	41	1.076	204
Alsina	41	2	—	3	—	27	9
Avellaneda	83	—	1	5	—	67	10
Bariloche	81	1	4	21	5	45	5
General Conesa	46	2	1	6	—	34	3
El Cuy	158	—	—	4	2	145	7
General Roca	132	—	—	—	—	—	132
9 de Julio	129	—	—	3	1	120	5
Ñorquincó	98	—	5	5	—	86	2
Pilcaniyeu	182	4	3	10	14	145	6
Pichí-Mahuída	36	—	2	3	—	25	6
San Antonio	41	—	—	4	—	36	1
Valcheta	109	—	2	1	1	102	3
25 de Mayo	312	1	6	28	18	244	15
		(Cifras relativas)					
Totales	100,0	1,2	2,2	6,8	3,5	76,1	10,2
Varones	100,0	1.7	2.8	7,3	4.3	78,0	5,9
Mujeres	100.0	0.7	1.7	6.4	2.8	74.3	14,1

CUADRO XVII

ENSEÑANZA SECUNDARIA

Población que recibe enseñanza secundaria, clasificada por sexo, grupos de edades y jurisdicciones

SEXO Y JURISDICCION	TOTALES			VARONES			MUJERES		
	Total General	Menores de 14 años	De 14 a 21	Total	Menores de 14 años	De 14 a 21	Total	Menores de 14 años	De 14 a 21
Totales	581	75	506	553	41	312	228	34	194
Alsina	133	17	116	75	9	66	58	8	50
Avellaneda	25	5	20	18	4	14	7	1	6
Bariloche	29	1	28	15	—	15	14	1	13
G. Conesa	12	1	11	9	—	9	3	1	2
El Cuy	6	—	6	4	—	4	2	—	2
G. Roca	278	35	243	175	21	154	103	14	89
9 de Julio	5	—	5	3	—	3	2	—	2
Ñorquincó	4	—	4	2	—	2	2	—	2
Pilcaniyeu	7	1	6	6	1	5	1	—	1
Pichí-Mahuída	22	5	17	12	1	11	10	4	6
S. Antonio	34	9	25	22	5	17	12	4	8
Valcheta	4	1	3	2	—	2	2	1	1
25 de Mayo	22	—	22	10	—	10	12	—	12

CUADRO XVIII

ENSEÑANZA UNIVERSITARIA

Población de 14 a 21 años inclusive, que recibe enseñanza universitaria, clasificada por sexo y jurisdicciones

SEXO Y JURISDICCION	TOTAL	VARONES	MUJERES
Totales	20	15	5
Alsina	5	2	3
Avellaneda	1	1	—
Bariloche	—	—	—
General Conesa	—	—	—
El Cuy	—	—	—
General Roca	14	12	2
9 de Julio	—	—	—
Ñorquincó	—	—	—
Pilcaniyeu	—	—	—
Pichí-Mahuída	—	—	—
San Antonio	—	—	—
Valcheta	—	—	—
25 de Mayo	—	—	—

CUADRO XIX (a)

Población de 6 a 13 años inclusive que recibe enseñanza especializada, clasificada por sexo, grupos de edades, tipo de enseñanza y jurisdicciones

SEXO Y JURISDICCION	TIPO DE ENSEÑANZA						
	TOTAL	Agropecuaria	Artesanado	Comercial	Artística	Industrias del hogar	Idiomas
Totales	120	2	18	7	63	18	12
Alsina	17	—	5	1	7	4	—
Avellaneda	8	—	3	1	1	3	—
Bariloche	10	—	2	1	1	—	6
Gral. Conesa	—	—	—	—	—	—	—
El Cuy	1	—	—	1	—	—	—
Gral. Roca	52	1	3	1	37	6	4
9 de Julio	—	—	—	—	—	—	—
Ñorquincó	1	—	1	—	—	—	—
Pilcaniyeu	2	1	—	—	—	1	—
Pichí-Mahuída	6	—	1	1	1	3	—
San Antonio	19	—	3	—	14	—	2
Valcheta	2	—	—	1	—	1	—
25 de Mayo	2	—	—	—	2	—	—
Varones	41	1	15	5	17	1	2
Alsina	7	—	5	—	2	—	—
Avellaneda	4	—	2	1	1	—	—
Bariloche	5	—	2	1	—	—	2
Gral. Conesa	—	—	—	—	—	—	—
El Cuy	1	—	—	1	—	—	—
Gral. Roca	13	1	3	1	8	—	—
9 de Julio	—	—	—	—	—	—	—
Ñorquincó	—	—	—	—	—	—	—
Pilcaniyeu	1	—	—	—	—	1	—
Pichí-Mahuída	3	—	1	1	1	—	—
San Antonio	6	—	2	—	4	—	—
Valcheta	—	—	—	—	—	—	—
25 de Mayo	1	—	—	—	1	—	—
Mujeres	79	1	3	2	46	17	10
Alsina	10	—	—	1	5	4	—
Avellaneda	4	—	1	—	—	3	—
Bariloche	5	—	—	—	1	—	4
Gral. Conesa	—	—	—	—	—	—	—
El Cuy	—	—	—	—	—	—	—
Gral. Roca	39	—	—	—	29	6	4
9 de Julio	—	—	—	—	—	—	—
Ñorquincó	1	—	1	—	—	—	—
Pilcaniyeu	1	1	—	—	—	—	—
Pichí-Mahuída	3	—	—	—	—	3	—
San Antonio	13	—	1	—	10	—	2
Valcheta	2	—	—	1	—	1	—
25 de Mayo	1	—	—	—	1	—	—
	(Cifras relativas)						
Totales	100,0	1,7	15,0	5,8	52,5	15,0	10,0
Varones	100,0	2,4	36,6	12,2	41,6	2,4	4,8
Mujeres	100,0	1,3	3,8	2,5	58,2	21,5	12,7

CUADRO XIX (b)

Población de 14 a 21 años inclusive que recibe enseñanza especializada, clasificada por sexo, grupos de edades, tipo de enseñanza y jurisdicciones

SEXO Y JURISDICCION	TIPO DE ENSEÑANZA						
	TOTAL	Agropecuaria	Artesanado	Comercial	Artística	Industrias del hogar	Idiomas
Totales	486	9	120	44	74	227	12
Alsina	74	1	13	5	15	39	1
Avellaneda	21	—	7	3	—	10	1
Bariloche	36	—	12	1	12	8	3
Gral. Conesa	14	1	2	—	1	10	—
El Cuy	—	—	—	—	—	—	—
Gral. Roca	213	7	68	20	23	91	4
9 de Julio	2	—	1	—	1	—	—
Ñorquincó	5	—	1	—	1	3	—
Pilcaniyeu	6	—	3	—	2	1	—
Pichí-Mahuída	48	—	5	9	2	31	1
San Antonio	46	—	4	4	13	25	—
Valcheta	2	—	—	1	1	—	—
25 de Mayo	19	—	4	1	3	9	2
Varones	182	9	114	27	25	1	6
Alsina	19	1	12	3	1	1	1
Avellaneda	7	—	6	1	—	—	—
Bariloche	22	—	12	—	8	—	2
Gral. Conesa	1	1	—	—	—	—	—
El Cuy	—	—	—	—	—	—	—
Gral. Roca	96	7	67	11	9	—	2
9 de Julio	1	—	1	—	—	—	—
Ñorquincó	2	—	1	—	1	—	—
Pilcaniyeu	4	—	3	—	1	—	—
Pichí-Mahuída	11	—	5	6	—	—	—
San Antonio	11	—	3	4	4	—	—
Valcheta	1	—	—	1	—	—	—
25 de Mayo	7	—	4	1	1	—	1
Mujeres	304	—	6	17	49	226	6
Alsina	55	—	1	2	14	38	—
Avellaneda	14	—	1	2	—	10	1
Bariloche	14	—	—	1	4	8	1
Gral. Conesa	13	—	2	—	1	10	—
El Cuy	—	—	—	—	—	—	—
Gral. Roca	117	—	1	9	14	91	2
9 de Julio	1	—	—	—	1	—	—
Ñorquincó	3	—	—	—	—	3	—
Pilcaniyeu	2	—	—	—	1	1	—
Pichí-Mahuída	37	—	—	3	2	31	1
San Antonio	35	—	1	—	9	25	—
Valcheta	1	—	—	—	1	—	—
25 de Mayo	12	—	—	—	2	9	1
	(Cifras relativas)						
Totales	100,0	1,9	24,7	9,1	15,2	46,6	2,5
Varones	100,0	4,9	62,8	14,8	13,7	0,5	3,3
Mujeres	100,0	—	2,0	5,6	16,1	74,3	2,0

CUADRO XX

Población de 6 a 13 años inclusive, clasificada por sexo, grupos de edades, tipo de escuelas y de enseñanza que reciben

TIPO DE ENSEÑANZA	TOTAL	TIPO DE ESCUELA					
		OFICIAL					
		Total	Nac.	Prov.	Part.	Taller	Desc.
		Totales					
Total	120	3	3	—	95	4	18
Agropecuaria	2	—	—	—	1	—	1
Artesanado	18	3	3	—	6	4	5
Comercial	7	—	—	—	5	—	2
Artística	63	—	—	—	56	—	7
Industrias del hogar	18	—	—	—	17	—	1
Idiomas	12	—	—	—	10	—	2
		Varones					
Total	41	2	2	—	27	4	8
Agropecuaria	1	—	—	—	1	—	—
Artesanado	15	2	2	—	5	4	4
Comercial	5	—	—	—	3	—	2
Artística	17	—	—	—	16	—	1
Industrias del hogar	1	—	—	—	—	—	1
Idiomas	2	—	—	—	2	—	—
		Mujeres					
Total	79	1	1	—	68	—	10
Agropecuaria	1	—	—	—	—	—	1
Artesanado	3	1	1	—	1	—	1
Comercial	2	—	—	—	2	—	—
Artística	46	—	—	—	40	—	6
Industrias del hogar	17	—	—	—	17	—	—
Idiomas	10	—	—	—	8	—	2
		Cifras relativas (Varones)					
Total	100,0	4,9	4,9	—	65,8	9,8	19,5
Agropecuaria	100,0	—	—	—	100,0	—	—
Artesanado	100,0	13,3	13,3	—	33,3	26,7	26,7
Comercial	100,0	—	—	—	60,0	—	40,0
Artística	100,0	—	—	—	94,1	—	5,9
Industrias del hogar	100,0	—	—	—	—	—	100,0
Idiomas	100,0	—	—	—	100,0	—	—
		Cifras relativas (Mujeres)					
Total	100,0	1,3	1,3	—	86,0	—	12,7
Agropecuaria	100,0	—	—	—	—	—	100,0
Artesanado	100,0	33,3	33,3	—	33,3	—	33,3
Comercial	100,0	—	—	—	100,0	—	—
Artística	100,0	—	—	—	87,0	—	13,0
Industrias del hogar	100,0	—	—	—	100,0	—	—
Idiomas	100,0	—	—	—	80,0	—	20,0

CUADRO XX (Cont.)

Población de 14 a 21 años inclusive, clasificada por sexo, grupos de edades, tipo de escuelas y de enseñanza que reciben

TIPO DE ENSEÑANZA	TOTAL	TIPO DE ESCUELA					
		OFICIAL					
		Total	Nac.	Prov.	Part.	Taller	Desc.
		Totales					
Total	486	51	49	2	335	26	74
Agropecuaria	9	3	2	1	3	—	3
Artesanado	120	37	36	1	45	20	18
Comercial	44	1	1	—	35	—	8
Artística	74	9	9	—	56	—	9
Industrias del hogar	227	1	1	—	187	6	33
Idiomas	12	—	—	—	9	—	3
		Varones					
Total	182	47	45	2	87	20	28
Agropecuaria	9	3	2	1	3	—	3
Artesanado	114	36	35	1	42	19	17
Comercial	27	—	—	—	23	—	4
Artística	25	8	8	—	15	—	2
Industrias del hogar	1	—	—	—	—	1	—
Idiomas	6	—	—	—	4	—	2
		Mujeres					
Total	304	4	4	—	248	6	46
Agropecuaria	—	—	—	—	—	—	—
Artesanado	6	1	1	—	3	1	1
Comercial	17	1	1	—	12	—	4
Artística	49	1	1	—	41	—	7
Industrias del hogar	226	1	1	—	187	5	33
Idiomas	6	—	—	—	5	—	1
		Cifras relativas (Varones)					
Total	100,0	25,8	24,7	1,1	47,8	11,0	15,4
Agropecuaria	100,0	33,3	22,2	11,1	33,3	—	33,3
Artesanado	100,0	31,6	30,7	0,9	36,8	16,7	14,9
Comercial	100,0	—	—	—	85,2	—	14,8
Artística	100,0	32,0	32,0	—	60,0	—	8,0
Industrias del hogar	100,0	—	—	—	—	100,0	—
Idiomas	100,0	—	—	—	66,7	—	33,3
		Cifras relativas (Mujeres)					
Total	100,0	1,3	1,3	—	81,6	2,0	15,1
Agropecuaria	100,0	—	—	—	—	—	—
Artesanado	100,0	16,7	16,7	—	49,9	16,7	16,7
Comercial	100,0	5,9	5,9	—	70,6	—	23,5
Artística	100,0	2,0	2,0	—	83,7	—	14,3
Industrias del hogar	100,0	0,5	0,5	—	82,7	2,2	14,6
Idiomas	100,0	—	—	—	83,3	—	16,7

CUADRO XXI

Población de 14 a 21 años inclusive que recibió enseñanza especializada, clasificada por sexo, grupos de edades y jurisdicciones

SEXO Y JURISDICCION	TOTAL	TIPO DE ENSEÑANZA					
		Agropecuaria	Artesanado	Comercial	Artística	Industrias del hogar	Idiomas
Totales	322	1	72	48	42	143	16
Alsina	51	—	7	7	10	26	1
Avellaneda	12	—	1	2	1	8	—
Bariloche	32	—	9	3	10	7	3
General Conesa	2	1	—	—	—	1	—
El Cuy	—	—	—	—	—	—	—
General Roca	179	—	45	30	14	78	12
9 de Julio	—	—	—	—	—	—	—
Ñorquincó	3	—	1	1	—	1	—
Pilcaniyeu	3	—	2	—	—	1	—
Pichí-Mahuída	8	—	—	2	—	6	—
San Antonio	21	—	5	1	6	9	—
Valcheta	2	—	—	1	—	1	—
25 de Mayo	9	—	2	1	1	5	—
Varones	128	1	68	33	19	—	7
Alsina	18	—	7	5	5	—	1
Avellaneda	3	—	1	2	—	—	—
Bariloche	22	—	9	3	9	—	1
General Conesa	1	1	—	—	—	—	—
El Cuy	—	—	—	—	—	—	—
General Roca	75	—	44	21	5	—	5
9 de Julio	—	—	—	—	—	—	—
Ñorquincó	1	—	—	1	—	—	—
Pilcaniyeu	1	—	1	—	—	—	—
Pichí-Mahuída	—	—	—	—	—	—	—
San Antonio	5	—	5	—	—	—	—
Valcheta	1	—	—	1	—	—	—
25 de Mayo	1	—	1	—	—	—	—
Mujeres	194	—	4	15	23	143	9
Alsina	33	—	—	2	5	26	—
Avellaneda	9	—	—	—	1	8	—
Bariloche	10	—	—	—	1	7	2
General Conesa	1	—	—	—	—	1	—
El Cuy	—	—	—	—	—	—	—
General Roca	104	—	1	9	9	78	7
9 de Julio	—	—	—	—	—	—	—
Ñorquincó	2	—	1	—	—	1	—
Pilcaniyeu	2	—	1	—	—	1	—
Pichí-Mahuída	8	—	—	2	—	6	—
San Antonio	16	—	—	1	6	9	—
Valcheta	1	—	—	—	—	1	—
25 de Mayo	8	—	1	1	1	5	—
		(Cifras relativas)					
Totales	100,0	0,3	22,4	14,9	13,0	44,4	5,0
Varones	100,0	0,8	53,1	25,8	14,8	—	5,5
Mujeres	100,0	—	2,1	7,7	11,9	73,7	4,6

CUADRO XXII

El analfabetismo en la población de 14 a 21 años de edad inclusive, según sexo y jurisdicciones

JURISDICCION	TOTALES			VARONES			MUJERES		
	Total censado	Analfabetos		Total censado	Analfabetos		Total censado	Analfabetos	
		Nº	o/o		Nº	o/o		Nº	o/o
Totales	14.978	2.733	18,2	7.720	1.385	17,9	7.258	1.348	18,6
Alsina	1.208	61	5,0	591	45	7,6	617	16	2,6
Avellaneda . . .	1.079	106	9,8	534	50	9,4	545	56	10,3
Bariloche	1.471	186	12,6	815	95	11,7	656	91	13,9
Gral. Conesa . .	468	56	12,0	242	36	14,9	226	20	8,8
El Cuy	488	285	58,4	231	132	57,1	257	153	59,5
Gral. Roca	5.246	329	6,3	2.716	182	6,7	2.530	147	5,8
9 de Julio	417	239	57,3	223	127	57,0	194	112	57,7
Ñorquincó	459	180	39,2	228	81	35,5	231	99	42,9
Pilcaniyeu	947	381	40,2	492	181	36,8	455	200	44,0
Pichí-Mahuída .	781	41	5,2	407	20	4,9	374	21	5,6
S. Antonio . . .	514	67	13,0	259	37	14,3	255	30	11,8
Valcheta	598	231	38,6	328	129	39,3	270	102	37,8
25 de Mayo . . .	1.302	571	43,9	654	270	41,3	648	301	46,5

CUADRO XXIII

El analfabetismo en la población de 14 a 21 años inclusive, según sexo, origen y zonas

SEXO Y ORIGEN	TOTALES			ZONA URBANA		
	Total censado	Analfabetos		Total censado	Analfabetos	
		Nº	o/o		Nº	o/o
Totales	14.978	2.733	18,2	3.864	209	5,4
Argentinos	14.063	2.674	19,0	3.616	197	5,4
Extranjeros	817	35	4,3	217	8	3,7
Origen desconocido	98	24	24,5	31	4	12,9
Varones	7.720	1.385	17,9	1.933	88	4,6
Argentinos	7.225	1.352	18,7	1.815	83	4,6
Extranjeros	444	18	4,1	103	2	1,9
Origen desconocido	51	15	29,4	15	3	20,0
Mujeres	7.258	1.348	18,6	1.931	121	6,3
Argentinas	6.838	1.322	19,3	1.801	114	6,3
Extranjeras	373	17	4,6	114	6	5,3
Origen desconocido	47	9	19,1	16	1	6,3
	ZONA CUASI-URBANA			ZONA RURAL		
Totales	1.676	105	6,3	9.438	2.419	25,6
Argentinos	1.602	104	6,5	8.845	2.373	26,8
Extranjeros	63	1	1,6	537	26	4,8
Origen desconocido	11	—	—	56	20	35,7
Varones	865	51	5,9	4.922	1.246	25,3
Argentinos	825	51	6,2	4.585	1.218	26,6
Extranjeros	33	—	—	308	16	5,2
Origen desconocido	7	—	—	29	12	41,4
Mujeres	811	54	6,7	4.516	1.173	26,0
Argentinas	777	53	6,8	4.260	1.155	27,1
Extranjeras	30	1	3,3	229	10	4,4
Origen desconocido	4	—	—	27	8	29,6

CUADRO XXIV

El analfabetismo en la población de 14 a 21 años, según sexo y grupos de edades

GRUPOS DE EDADES	TOTALES			VARONES			MUJERES		
	Total censado	Analfabetos		Total censado	Analfabetos		Total censado	Analfabetos	
		Nº	o/o		Nº	o/o		Nº	o/o
Totales	14.978	2.733	18,2	7.720	1.385	17,9	7.258	1.348	18,6
14 años	2.326	419	18,0	1.176	203	17,3	1.150	216	18,8
15 a 19 años . .	10.125	1.897	18,7	5.197	970	18,7	4.928	927	18,8
20 y 21 años . .	2.527	417	16,5	1.347	212	15,7	1.180	205	17,4

CUADRO XXV

El analfabetismo en los padres censados, según sexo y jurisdicciones

JURISDICCIONES	TOTALES			PADRES			MADRES		
	Total censado	Analfabetos		Total censado	Analfabetos		Total censado	Analfabetos	
		Nº	o/o		Nº	o/o		Nº	o/o
Totales	29.164	7.548	25,9	14.133	2.726	19,3	15.031	4.822	32,1
Alsina	1.984	288	14,5	950	119	12,5	1.034	169	16,3
Avellaneda . . .	2.043	403	19,7	998	146	14,6	1.045	257	24,6
Bariloche	2.967	610	20,6	1.432	199	13,9	1.535	411	26,8
Gral. Conesa . .	750	107	14,3	356	40	11,2	394	67	17,0
El Cuy	937	478	51,0	458	168	36,7	479	310	64,7
Gral. Roca . . .	11.126	1.935	17,4	5.401	684	12,7	5.725	1.251	21,9
9 de Julio	1.053	652	61,9	520	253	48,7	533	399	74,9
Ñorquincó	830	406	48,9	407	154	37,8	423	252	59,6
Pilcaniyeu	1.395	675	48,4	669	243	36,3	726	432	59,5
Pichí-Mahuída .	1.419	163	11,5	674	61	9,1	745	202	13,7
S. Antonio	1.249	228	18,3	591	66	11,2	658	162	24,6
Valcheta	1.127	557	49,4	553	216	39,1	574	341	59,4
25 de Mayo . . .	2.284	1.046	45,8	1.124	377	33,5	1.160	669	57,7

CUADRO XXVI

El analfabetismo en los padres censados, según sexo y grupos de edades

GRUPOS DE EDADES	TOTALES			PADRES			MADRES		
	Total censado	Analfabetos		Total censado	Analfabetos		Total censado	Analfabetos	
		Nº	o/o		Nº	o/o		Nº	o/o
Totales	29.164	7.548	25,9	14.133	2.726	19,3	15.031	4.822	32,1
Menos de 22 añ.	778	223	25,2	50	15	30,0	728	208	28,6
22 a 49 años . .	22.739	5.473	24,1	10.326	1.696	16,4	12.413	3.777	30,4
50 y más	5.439	1.779	32,7	3.690	1.000	27,1	1.749	779	44,5
Edad desconoc. .	208	73	35,1	67	15	22,4	141	58	41,1

CUADRO XXVII

El analfabetismo en los padres censados según sexo, origen y zonas

SEXO Y ORIGEN	TOTALES			ZONA URBANA		
	Total censado	Analfabetos		Total censado	Analfabetos	
		Nº	o/o		Nº	o/o
Totales	29.164	7.548	25,9	8.849	1.223	13,8
Argentinos	18.235	5.293	29,0	5.566	766	13,8
Extranjeros	10.911	2.249	20,6	3.280	457	13,9
Origen desconocido	18	6	33,3	3	—	—
Varones	14.133	2.726	19,3	4.207	367	8,7
Argentinos	7.309	1.561	21,4	2.183	172	7,9
Extranjeros	6.815	1.164	17,1	2.021	195	9,6
Origen desconocido	9	1	11,1	3	—	—
Mujeres	15.031	4.822	32,1	4.642	856	18,4
Argentinas	10.926	3.732	34,2	3.383	594	17,6
Extranjeras	4.096	1.085	26,5	1.259	262	20,8
Origen desconocido	9	5	55,5	—	—	—
	ZONA CUASI-URBANA			ZONA RURAL		
Totales	3.404	588	17,3	16.911	5.737	33,9
Argentinos	2.166	425	19,6	10.503	4.102	39,1
Extranjeros	1.236	162	13,1	6.395	1.630	25,5
Origen desconocido	2	1	50,0	13	5	38,5
Varones	1.637	198	12,1	8.289	2.161	26,1
Argentinos	844	115	13,6	4.282	1.274	29,8
Extranjeros	792	83	10,5	4.002	886	22,1
Origen desconocido	1	—	—	5	1	20,0
Mujeres	1.767	390	22,1	8.622	3.576	41,5
Argentinas	1.322	310	23,4	6.221	2.828	45,5
Extranjeras	444	79	17,8	2.393	744	31,1
Origen desconocido	1	1	100,0	8	4	50,0

CUADRO XXVIII

Población ocupada menor de 22 años, clasificada por grupos de edades y jurisdicciones

JURISDICCION	TOTALES			VARONES			MUJERES		
	Total censado	Trabajan		Total censado	Trabajan		Total censado	Trabajan	
		Nº	o/o		Nº	o/o		Nº	o/o
				De 6 a 13 años					
Totales	21.175	723	3,4	10.722	505	4,7	10.453	218	2,1
Alsina	1.362	41	3,0	698	33	4,7	664	8	1,2
Avellaneda	1.465	47	3,2	712	28	3,9	753	19	2,5
Bariloche	1.940	71	3,7	948	45	4,7	992	26	2,6
Gral. Conesa	573	14	2,4	294	12	4,1	279	2	0,7
El Cuy	851	62	7,3	455	45	9,9	396	17	4,3
Gral. Roca	7.089	253	3,6	3.547	175	4,9	3.542	78	2,2
9 de Julio	638	9	1,4	317	6	1,9	321	3	0,9
Ñorquincó	707	24	3,4	355	15	4,2	352	9	2,6
Pilcaniyeu	1.564	27	1,7	815	15	1,8	749	12	1,6
Pichí-Mahuída	963	37	3,8	496	24	4,8	467	13	2,8
S. Antonio	861	18	2,1	440	13	3,0	421	5	1,2
Valcheta	1.036	33	3,2	533	24	4,5	503	9	1,8
25 de Mayo	2.126	87	4,1	1.112	70	6,3	1.014	17	1,7
				De 14 a 21 años					
Totales	14.978	5.884	39,3	7.720	4.496	58,2	7.258	1.388	19,1
Alsina	1.208	415	34,4	591	306	51,8	617	109	17,7
Avellaneda	1.079	456	42,3	534	337	63,1	545	119	21,8
Bariloche	1.471	624	42,4	815	464	56,9	656	160	24,4
Gral. Conesa	468	172	36,8	242	152	62,8	226	20	8,8
El Cuy	488	181	37,1	231	136	58,9	257	45	17,5
Gral. Roca	5.246	2.199	41,9	2.716	1.707	62,8	2.530	492	19,4
9 de Julio	417	92	22,1	223	77	34,5	194	15	7,7
Ñorquincó	459	190	41,4	228	123	53,9	231	67	29,0
Pilcaniyeu	947	311	32,8	492	230	46,7	455	81	17,8
Pichí-Mahuída	781	344	44,0	407	252	61,9	374	92	24,6
S. Antonio	514	182	35,4	259	136	52,5	255	46	18,0
Valcheta	598	222	37,1	328	183	55,8	270	39	14,4
25 de Mayo	1.302	496	38,1	654	393	60,1	648	103	15,9

CUADRO XXIX

Población ocupada de 6 a 21 años inclusive, clasificada por sexo, grupos de edades y actividades

ACTIVIDADES Y GRUPOS DE EDADES	TOTALES		VARONES		MUJERES	
	Número	o/o	Número	o/o	Número	o/o
De 6 a 13 años						
Total	723	100,0	505	100,0	218	100,0
Agricultura y Ganadería	357	49,4	305	60,4	52	23,8
Comercio	77	10,6	74	14,6	3	1,4
Industria	64	8,9	51	10,1	13	6,0
Administración Pública	8	1,1	8	1,6	—	—
Profesión Liberal	9	1,2	7	1,4	2	0,9
Varias	208	28,8	60	11,9	148	67,9
De 14 a 21 años inclusive						
Total	5.884	100,0	4.496	100,0	1.388	100,0
Agricultura y Ganadería	2.700	45,8	2.557	57,0	143	10,3
Comercio	870	14,8	792	17,6	78	5,6
Industria	651	11,1	555	12,3	96	6,9
Administración Pública	270	4,6	253	5,6	17	1,2
Profesión Liberal	88	1,5	65	1,4	23	1,7
Varias	1.305	22,2	274	6,1	1.031	74,3

CUADRO XXX

Padres ocupados, según tipo de actividad y jurisdicciones

JURISDICCION	TOTAL	TIPO DE ACTIVIDAD						
		Agric. y Ganad.	Comercio	Industria	Adminis. Pública	Profesión Liberal	Varias	Descon.
Totales	13.948	7.644	2.131	1.499	1.624	318	458	274
Alsina	936	430	123	61	254	34	31	3
Avellaneda	991	534	205	70	108	21	28	25
Bariloche	1.418	399	260	383	233	51	70	22
General Conesa	347	218	32	23	59	1	9	5
El Cuy	457	393	12	5	19	2	13	13
General Roca	5.337	2.874	931	714	481	128	145	64
9 de Julio	516	380	37	4	26	5	40	24
Ñorquincó	406	288	40	20	20	14	11	13
Pilcaniyeu	666	547	35	20	29	12	19	4
Pichí-Mahuída	661	337	141	68	50	22	19	24
San Antonio	571	136	117	53	228	5	22	10
Valcheta	527	387	44	10	40	15	16	15
25 de Mayo	1.115	721	154	68	77	8	35	52
		(Cifras relativas)						
Totales	100,0	54,8	15,3	10,7	11,6	2,3	3,3	2,0

CUADRO XXXI

Padres censados, clasificados según ocupación, por tipo de actividades y grupos de edades

TIPOS DE ACTIVIDAD	TOTAL	GRUPOS DE EDADES						
		Menos de 22 años	22 a 29 años	30 a 39 años	40 a 49 años	50 a 59 años	60 y más años	Edad desconoc.
Total general	14.133	50	1.511	4.516	4.299	2.666	1.024	67
Ocupados	13.948	49	1.500	4.491	4.258	2.614	970	66
Agricultura y Ganadería	7.644	30	691	2.175	2.392	1.643	688	25
Comercio	2.131	5	223	768	658	381	92	4
Industria	1.499	5	196	572	411	235	70	10
Administración Pública	1.624	1	240	636	494	217	34	2
Profesión Liberal	318	1	46	121	96	30	22	2
Varias	458	2	59	147	137	75	37	1
Desconocida	274	5	45	72	70	33	27	22
Sin ocupación	185	1	11	25	41	52	54	1

CUADRO XXXII

Padres censados, clasificados según ocupación, tipo de actividad y categorías profesionales

OCUPACION Y CATEGORIAS PROFESIONALES	TOTAL	TIPO DE ACTIVIDAD						
		Agric. y Ganad.	Comercio	Industria	Adminis. Pública	Profesión Liberal	Varios	Descon.
Total general	14.133	—	—	—	—	—	—	—
Ocupados	13.948	7.644	2.131	1.499	1.624	318	458	274
Propietario	4.078	2.607	1.226	245	—	—	—	—
Profesión Liberal (1)	153	—	—	—	—	153	—	—
Direct., Jefe o Alminist.	241	52	45	18	126	—	—	—
Arrendatario	2.235	2.235	—	—	—	—	—	—
Capataz	154	103	—	51	—	—	—	—
Domador o cazador	32	32	—	—	—	—	—	—
Técnico	32	—	—	—	—	32	—	—
Viajante	59	—	59	—	—	—	—	—
Sub-oficial (2)	60	—	—	—	60	—	—	—
Empleado	1.382	60	383	135	770	34	—	—
Agente de Policía	184	—	—	—	184	—	—	—
Obrero (3)	1.104	—	170	669	258	7	—	—
Peón (4)	3.754	2.555	108	381	226	92	392	—
Servicio doméstico	62	—	—	—	—	—	62	—
Repartidor	52	—	52	—	—	—	—	—
Vendedor ambulante	92	—	88	—	—	—	4	—
Desconocido	274	—	—	—	—	—	—	274
Sin ocupación	185	—	—	—	—	—	—	—
Rentista	27	—	—	—	—	—	—	—
Jubilado	39	—	—	—	—	—	—	—
Desocupado	79	—	—	—	—	—	—	—
Incapacitado	40	—	—	—	—	—	—	—

(1) Médico, abogado, contador, religioso, etc.
(2) Militar o policial.
(3) Calificado o semi-calificado.
(4) Incluye changadores, cuidadores de coches, aprendices y ordenanzas.

CUADRO XXXIII

HACINAMIENTO COLECTIVO

Número de casos de familias que conviven con otras en una misma casa, clasificados por zonas y jurisdicciones

ZONAS Y JURISDICCION	CONVIVENCIA SIN HACINAMIENTO			CONVIVENCIA CON HACINAMIENTO			
	TOTAL	De 2 familias por casa	De 3 familias por casa	TOTAL	De 4 a 6 familias por casa	De 7 a 10 familias por casa	De 11 y más fam. por casa
Totales	1.896	1.611	285	160	128	30	2
Urbana	801	634	167	79	71	7	1
Cuasi-urbana	239	197	42	29	22	7	—
Rural	856	780	76	52	35	16	1
Totales	1.896	1.611	285	160	128	30	2
Alsina	147	132	15	11	10	1	—
Avellaneda	112	95	17	13	3	10	—
Bariloche	264	221	43	21	21	—	—
General Conesa	41	35	6	11	11	—	—
El Cuy	25	21	4	4	1	3	—
General Roca	794	636	158	81	66	14	1
9 de Julio	16	16	—	1	1	—	—
Ñorquincó	55	50	5	2	2	—	—
Pilcaniyeu	92	83	9	1	1	—	—
Pichí-Mahuída	77	70	7	4	4	—	—
San Antonio	70	62	8	2	1	1	—
Valcheta	58	57	1	—	—	—	—
25 de Mayo	145	133	12	9	7	1	1

CUADRO XXXIV

HACINAMIENTO COLECTIVO

Número de familias que conviven con otras en la misma casa y número de las afectadas por el hacinamiento colectivo, clasificadas por zonas y jurisdicciones

ZONAS Y JURISDICCION	Nº total de fam. censadas	NUMERO DE FAMILIAS AFECTADAS POR EL HACINAMIENTO COLECTIVO					Número total de familias que conviven con otras en una misma casa	
		TOTAL		En casos de 4 a 6 familias por casa	En casos de 7 a 10 familias por casa	En casos de 11 o más familias por casa		
		Número	o/o				Número	o/o
Totales	16.030	852	5,3	579	249	24	4.929	30,7
Urbana	4.855	377	7,8	310	55	12	2.146	44,2
Cuasi-urbana	2.122	158	7,4	103	55	—	678	32,0
Rural	9.053	317	3,5	166	139	12	2.105	23,3
Totales	16.030	852	5,3	579	249	24	4.929	30,7
Alsina	1.092	56	5,1	49	7	—	365	33,4
Avellaneda	1.115	93	8,3	14	79	—	334	30,0
Bariloche	1.625	87	5,4	87	—	—	658	40,5
General Conesa	423	44	10,4	44	—	—	132	31,2
El Cuy	540	31	5,7	6	25	—	85	15,7
General Roca	5.973	440	7,4	307	121	12	2.186	36,6
9 de Julio	603	4	0,7	4	—	—	36	6,0
Ñorquincó	452	10	2,2	10	—	—	125	27,7
Pilcaniyeu	794	4	0,5	4	—	—	197	24,8
Pichí-Mahuída	772	17	2,2	17	—	—	178	23,1
San Antonio	691	13	1,9	5	8	—	161	23,3
Valcheta	655	—	—	—	—	—	117	17,9
25 de Mayo	1.295	53	4,1	32	9	12	355	27,4

CUADRO XXXV

HACINAMIENTO INDIVIDUAL

Familias cuyos miembros duermen todos en una pieza, clasificadas por zonas y jurisdicciones

ZONAS Y JURISDICCION	Total de familias censadas	NUMEROS DE CASOS EN QUE CONVIVEN				
		Total		4 y 5	6 a 8	9 y más
		Número	o/o	PERSONAS		
Totales	16.030	5.026	31,4	2.919	1.784	323
Urbana	4.855	1.065	21,9	703	304	58
Cuasi-urbana	2.122	613	28,9	409	182	22
Rural	9.053	3.348	37,0	1.807	1.298	243
Totales	16.030	5.026	31,4	2.919	1.784	323
Alsina	1.092	190	17,4	121	56	13
Avellaneda	1.115	327	29,3	207	107	13
Bariloche	1.625	608	37,4	352	204	52
General Conesa	423	123	29,1	72	40	11
El Cuy	540	258	47,8	142	97	19
General Roca	5.973	1.388	23,2	945	390	53
9 de Julio	603	252	41,8	139	106	7
Norquincó	452	246	54,4	119	100	27
Pilcaniyeu	794	454	57,2	186	212	56
Pichí-Mahuída	772	155	20,1	113	37	5
San Antonio	691	211	30,5	134	70	7
Valcheta	655	330	50,4	180	135	15
25 de Mayo	1.295	484	37,4	209	230	45

GOBERNACIÓN DE SANTA CRUZ

GOBERNACIÓN DE SANTA CRUZ

I

INFORMACION DEMOGRAFICA

1. — *Su situación geográfica, superficie, población total censada y densidad.* — La Gobernación Nacional de Santa Cruz, se halla situada en la zona meridional de la República y su territorio se extiende entre los 46º y 52º 24' de latitud sur y los 65º 43' y los 73º 29' de longitud al oeste de Greenwich.

La Gobernación tiene una superficie de 243.943 km² y sus límites son: al este, el Océano Atlántico; al sur la República de Chile, al oeste la Cordillera de los Andes que la separa de Chile y al norte la Gobernación de Chubut.

A los efectos administrativos, la Gobernación está subdividida en siete departamentos, siendo su Capital la ciudad de Río Gallegos.

La población total censada, es decir, la suma del grupo de menores de 22 años más el de sus padres (de 22 años o más de edad) alcanzó a 14.669 personas. La densidad de la población censada para todo el territorio fué, pues, de 0,1 personas por km².

En el cuadro I se detalla la nómina de los departamentos que integran el territorio, la superficie de los mismos, la población total censada en cada uno de ellos y la correspondiente densidad por km².

2. — *La población menor de 22 años de edad.* — La población menor de 22 años de edad alcanzaba a 8.937 personas en abril de 1943. En el cuadro II se puede ver el total que de este grupo corresponde a cada departamento, ocupando el primer lugar por la importancia del número el de Deseado, con 2.688 personas. En 1914, el Tercer Censo General dió 3.600 personas menores de 22 años. El crecimiento absoluto entre 1914 y 1943 ha sido de 5.337 personas, lo que representa un aumento relativo de un 148,2 por ciento del total anotado en 1914.

De las 8.937 personas que integraban el grupo de menores de 22 años, 4.576 eran varones y 4.361 eran mujeres, lo que da una tasa de masculinidad de 104,9 para el total del grupo. La masculinidad en el grupo de hasta 4 años fué de 108,3, pues se censaron 1.188 varones y 1.096 mujeres y de 110,1 en el grupo de censados de 15 a 21 años, en el que se registraron 1.225 varones y 1.113 mujeres. En el cuadro II se detallan los resultados de la clasificación de la población menor de 22 años por sexo, origen, grupos de edades y jurisdicciones.

Desde el punto de vista del origen de la población comprendida en este grupo de edades, la casi totalidad de ella es argentina, pues los nacidos en el país suman 8.141, es decir, el 91,1 por ciento, mientras que los extranjeros eran 666 o sea el 7,5 por ciento. De 130 censados se desconoce el origen.

En el cuadro III se da la distribución porcentual de argentinos y extranjeros de cada departamento, pudiendo notarse que la más alta proporción de argentinos corresponde a los departamentos de Deseado y Lago Argentino con el 94,0 por ciento y la menor al de Guer-Aike con un 83,7 por ciento de los nacidos en el país. En esta última jurisdicción se hallaba la mayor proporción de extranjeros que representaban el 14,8 por ciento del total.

En el cuadro IV se registra la población menor de 22 años de todo el territorio de Santa Cruz, clasificada por edades, sexo y origen.

3. — *Los padres censados.* — El total de padres que fueron censados, es decir, de aquellos que tenían hijos o pupilos menores de 22 años de edad alcanzó a 5.853, de los cuales 2.880 eran varones y 2.973 eran mujeres como se registra en el cuadro V. La relación entre uno y otro sexo era, pues, de 96,9 padres por cada 100 madres censadas. Esta relación está por encima de la media para todo el país, que es de 90,7.

El departamento en que la relación está más equilibrada es el de Río Chico con 101,4 padres por cada 100 madres censadas; en cambio Lago Buenos Aires arroja la tasa más baja con 91,5, es decir, que es el departamento que da más alta proporción de hogares que está al sólo cargo de las madres.

Puede verse en el cuadro VI la relación entre el número de padres y de madres censadas en cada departamento.

La clasificación de los padres censados de acuerdo a las edades da, para el grupo de los que eran menores de 22 años, 2 varones y 119 mujeres. En el grupo de padres de 22 a 29 años de edad se censaron 244 varones y 761 mujeres y en el de 30 a 39 años de edad 808 varones y 1.021 mujeres; entre los de 60 a 69 años los primeros llegaban a 169, siendo las mujeres sólo 27. Se registraron también 11 padres y 2 madres mayores de 70 años.

La distribución de los padres según su origen da, en el territorio de Santa Cruz, una mayoría apreciable para los extranjeros, es decir que en este grupo de censados, el censo arrojó resultados diametralmente opuestos a los del grupo de 0 a 21 años, en el que predominaban ampliamente los argentinos.

Así, entre los 5.853 padres censados, 2.440 eran argentinos —el 41,7 por ciento del total— 3.404 eran extranjeros —el 58,1 por ciento— y de 9 se desconocía su origen. Como puede verse en el cuadro VII, la jurisdicción que arroja mayor proporción de padres argentinos es Lago Buenos Aires, con 52,4 por ciento; el departamento de Guer-Aike, por el contrario, es aquel en que los argentinos dan menor proporción, pues sólo representaban un 36,3 por ciento del total

Entre los padres varones la proporción de extranjeros es mayor que las mujeres pues en aquellos es de un 63,9 por ciento del total para todo el territorio, con un máximo de un 67,3 por ciento en Lago Argentino mientras, que para las últimas es de 52,6 por ciento en el total del territorio, con un máximo de 61,8 en Guer-Aike.

DENSIDAD DE LA POBLACION CENSADA

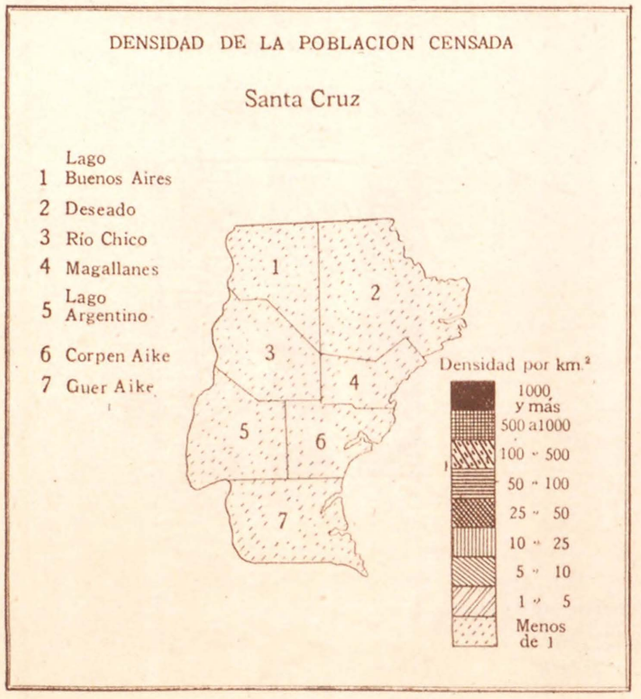

ORIGEN DE LA POBLACION CENSADA



LOS PADRES CENSADOS SEGUN ORIGEN Y EDADES

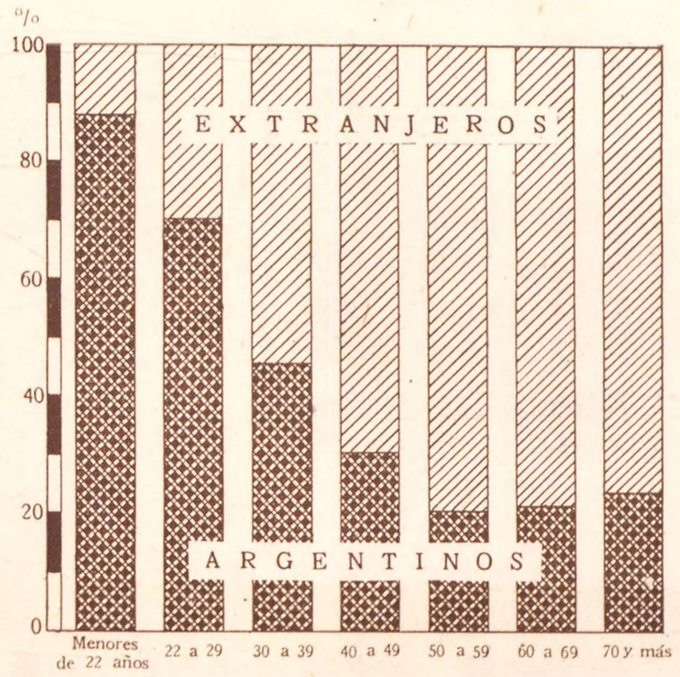

DISTRIBUCION DE LA POBLACION CENSADA POR ZONAS

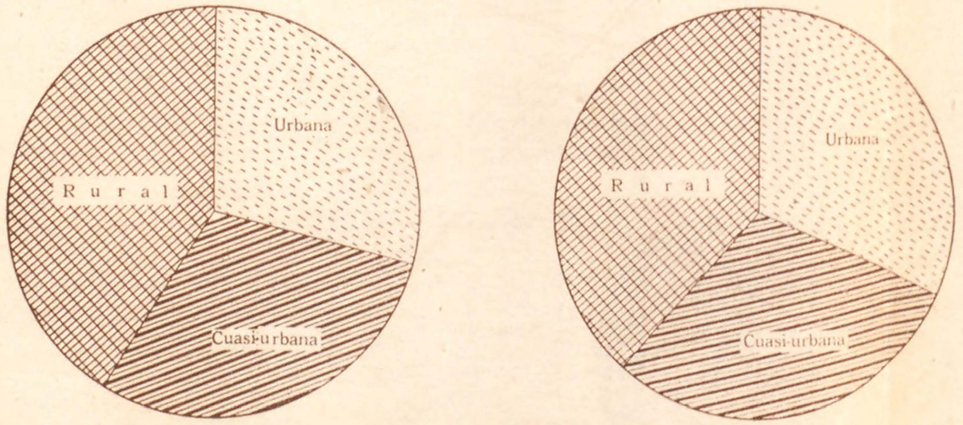

HACINAMIENTO INDIVIDUAL

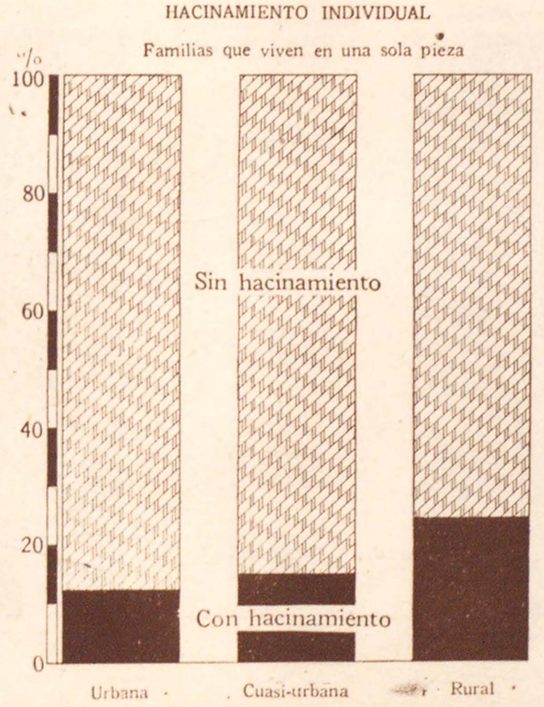

CONCURRENCIA DE LA POBLACION DE 6 A 13 AÑOS A LA ESCUELA PRIMARIA

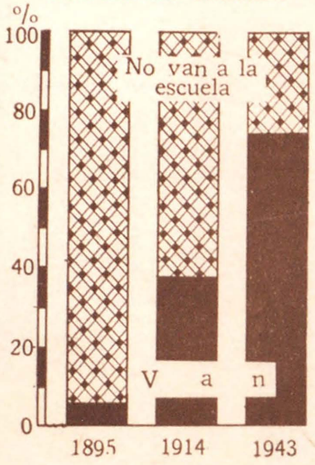

ALUMNOS INSCRIPTOS

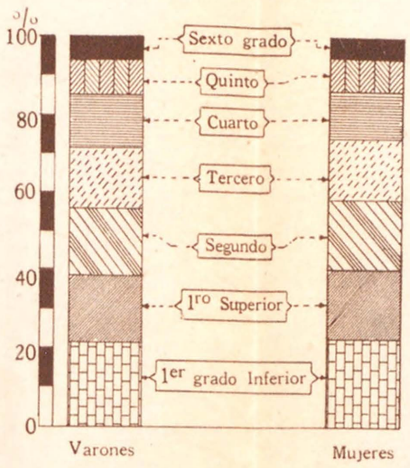

POBLACION MAYOR DE 14 AÑOS QUE CONCURRIO A LA ESCUELA SEGUN EL ULTIMO GRADO APROBADO



POBLACION MAYOR DE 14 AÑOS QUE ABANDONO LA ESCUELA SEGUN CAUSAS DEL ABANDONO

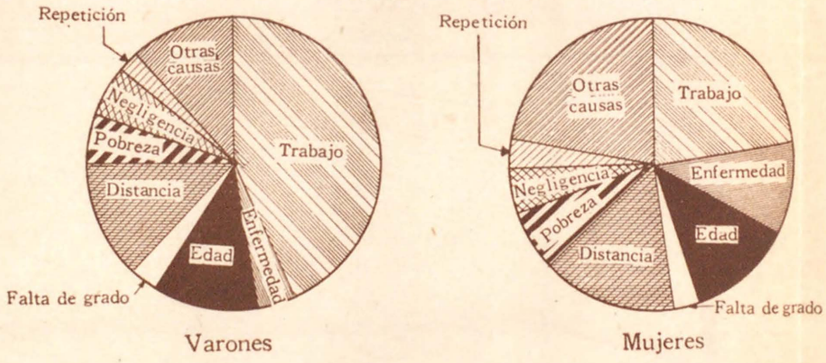

POBLACION MAYOR DE 14 AÑOS QUE RECIBE ENSEÑANZA ESPECIALIZADA

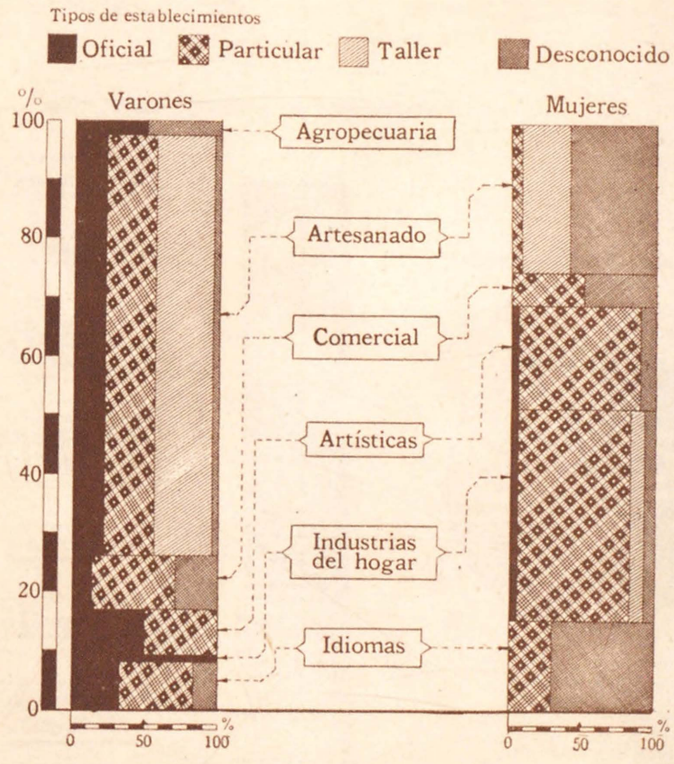

POBLACION MAYOR DE 14 AÑOS QUE NUNCA FUE A LA ESCUELA SEGUN CAUSAS DE NO CONCURRENCIA

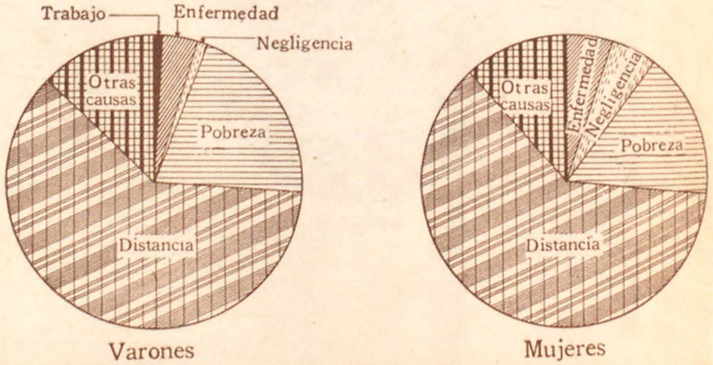

ANALFABETISMO EN LA POBLACION CENSADA POR DEPARTAMENTOS

Santa Cruz

En censados de 14 a 21 años

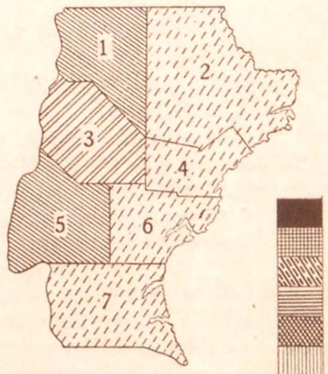

En los padres

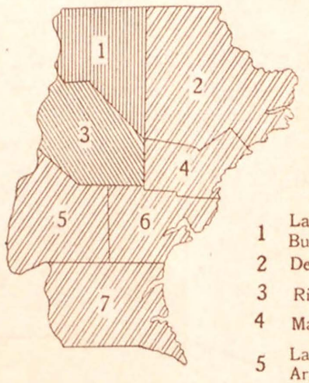



1 Lago Buenos Aires
2 Deseado
3 Rio Chico
4 Magallanes
5 Lago Argentino
6 Corpen Aike
7 Guer Aike

% de analfabetos

EL ANALFABETISMO SEGUN ZONAS

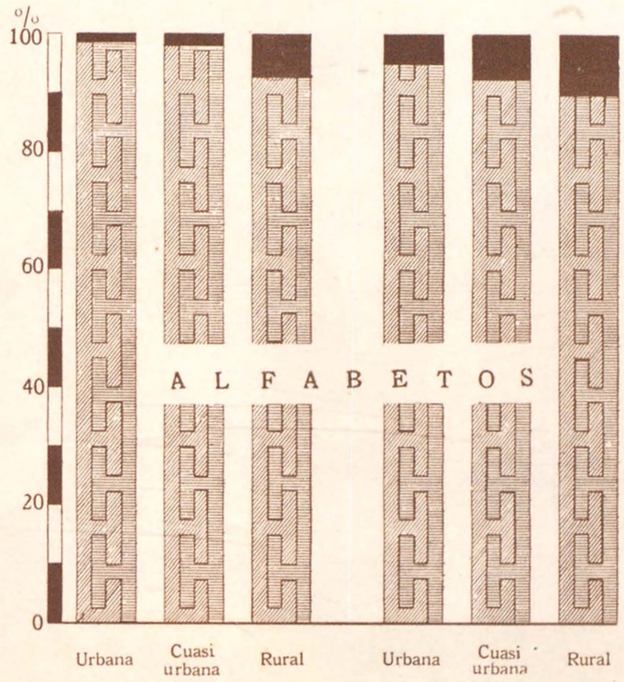

POBLACION OCUPADA DE 14 A 21 AÑOS SEGUN SEXOS Y ACTIVIDADES

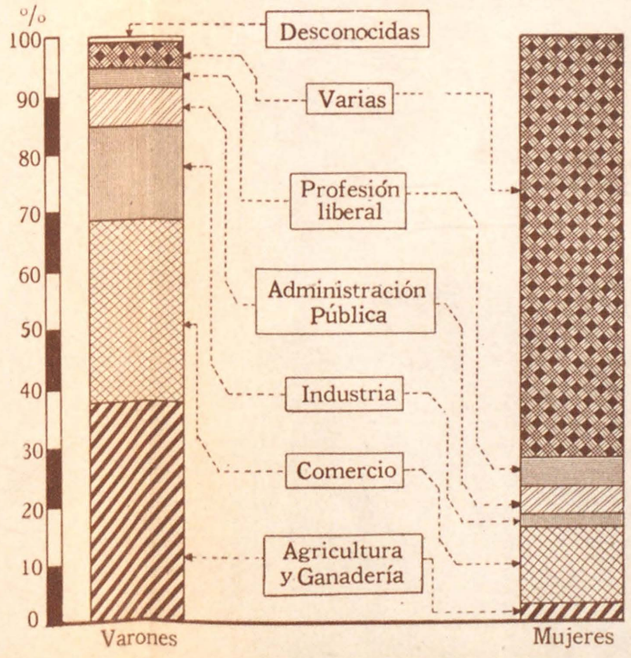

PROPORCION DE VARONES Y MUJERES DE 14 A 21 AÑOS QUE TRABAJAN



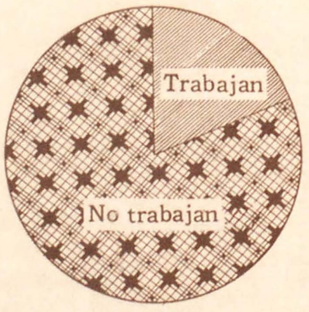

PADRES OCUPADOS SEGUN ACTIVIDADES

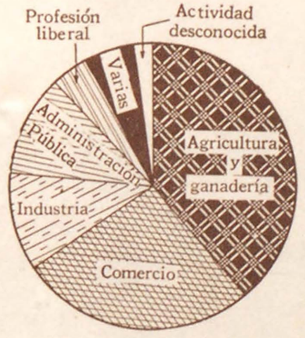

Como puede verse en el cuadro VIII, entre los padres menores de 22 años, los argentinos nativos representan el 88,4 por ciento del total y los extranjeros el 11,6. En los padres con edades entre 22 y 29 años, los argentinos representan el 70,4 por ciento y entre los de 30 a 39 años de edad, el 46,1 por ciento del total. La menor proporción de argentinos corresponde al grupo de padres de 50 a 59 años de edad con un 20,5 por ciento del total.

4. — *Población rural y urbana.* — En Santa Cruz, la mayor parte de los habitantes se hallan radicados en el campo. La clasificación de la población en urbana, cuasi-urbana y rural da los siguientes resultados para todo el territorio: 2.584 personas menores de 22 años y 1.836 padres vivían en las zonas urbanas, es decir en ciudades o pueblos de 2.000 o más habitantes; 2,643 menores de 22 años y 1.756 padres estaban radicados en las zonas cuasi-urbanas y 3.710 menores de 22 años y 2.261 padres en las rurales.

Se produce la siguiente distribución proporcional de la población de acuerdo al lugar de su residencia: en las zonas urbanas el 28,9 por ciento de los menores de 22 años y el 31,4 por ciento de los padres censados; en las cuasi-urbanas el 29,6 y el 30,0 por ciento de esos dos grupos respectivamente; y en las rurales el 41,5 por ciento de los menores de 22 años y el 38,6 por ciento de los padres.

La mayor proporción de población urbana correspondió al departamento de Guer-Aike, en el que se halla la población de Río Gallegos, capital del Territorio, dentro de cuyos límites se censaron el 85,8 por ciento de los menores de 22 años y el 82,3 por ciento de los padres del departamento.

En el departamento de Magallanes, donde se halla situada la población de San Julián, se registró un 83,3 por ciento de la población menor de 22 años y un 82,4 por ciento de los padres en la zona urbana.

En el cuadro IX se demuestra la población censada, clasificada por sexo, zona en que vive y jurisdicción.

II

INSTRUCCION

1. — *Instrucción primaria.* — La concurrencia de niños a la escuela en Santa Cruz acusa un definido progreso en los últimos años. Al levantarse el segundo Censo General en 1895, de la población de 91 niños en edad escolar, 5 concurrían a la escuela, o sea un 5,5 por ciento. En 1914, el tercer Censo General dió una importante mejora, pues de 967 niños de 6 a 13 años concurrían a la escuela 365, o sea un 37,7 por ciento del respectivo total.

En 1943, sobre un total de 3.466 niños en edad escolar con que contaba el territorio, 2.576 concurrían a la escuela, es decir, un 74,3 por ciento, 269 habían asistido pero ya no concurrían más a la escuela y 621, o sea el 17,9 por ciento, nunca habían estado inscriptos en un establecimiento de enseñanza. De estos últimos, sólo 131 habían recibido enseñanza en forma privada.

La mayor proporción de niños de 6 a 13 años de edad concurrentes a la escuela corresponde al departamento de Corpen-Aike con un 85,7 por ciento del total, siguiendo Guer-Aike con un 83,5 por ciento. La más baja tasa de concurrencia a la escuela se registró en el departamento de Río Chico, con sólo un 49,0 por ciento del total. A esta última jurisdicción corresponde la mayor proporción de niños en edad escolar, un 44,5 por ciento, que nunca fueron a la escuela.

Entre los censados mayores de 14 años se registra un corto número que todavía concurría a la escuela primaria y que, como puede verse en el cuadro XII, en su mayoría cursan grados superiores. Sobre 2.475 niños y jóvenes de 14 a 21 años inclusive, censados en todo el territorio, asistían a la escuela 325 —un 11,8 por ciento— habían concurrido anteriormente 2.220, ó sea el 80,9 por ciento nunca habían ido a la escuela 200 jóvenes, es decir el 7,3 por ciento del total. De estos últimos, 121 habían recibido enseñanza en forma privada.

El departamento de Río Chico es la jurisdicción que tiene más alta proporción de jóvenes de 14 a 21 años de edad que nunca fueron a la escuela, pues estos representan el 18,4 por ciento del total censado. Le sigue muy de cerca el departamento de Lago Argentino con 18,0 por ciento. Guer-Aike ostenta, a su vez, la mayor proporción de jóvenes que concurrieron a la escuela —86,5 por ciento— y la menor de los que nunca fueron a ella, es decir, el 1,5 por ciento.

En el cuadro X se registran estos resultados; las personas censadas clasificadas por su sexo y su concurrencia a la escuela por jurisdicciones.

2. — *Tipo de escuela y grado a que concurre la población escolar.* — De los 2.576 niños de 6 a 13 años inclusive que concurrieron a la escuela primaria, 2.045 estaban inscriptos en establecimientos oficiales —el 79,4 por ciento. En escuelas particulares figuran inscriptos 484 niños, o sea el 18,8 por ciento, y de 47 se desconocía el tipo de establecimiento a que concurrían.

Entre los mayores de 14 años que todavía asistían a la escuela primaria la proporción de los inscriptos en escuelas oficiales era algo menor que la registrada en el grupo en edad escolar. Sobre 325 alumnos, 227 o sea el 69,9 por ciento, lo eran de establecimientos oficiales y 81,0 o sea el 24,9 por ciento lo eran de particulares, como puede verse en el cuadro XI.

La clasificación por grados a que concurrían los censados que estaban inscriptos en escuelas primarias es la siguiente: 647 estaban inscriptos en primero inferior, o sea el 22,2 por ciento; 494 en primero superior, o sea el 17,0 por ciento; 516 estaban en segundo grado, es decir el 17,9 por ciento; y 458 en tercero, o sea el 15,9 por ciento. En los tres grados superiores la inscripción era de 367 para el cuarto grado, de 250 para el quinto y de 169 para el sexto grado. Un 27,0 por ciento del total está inscripto, como puede verse por las cifras transcriptas en el cuadro XII, en algunos de los 3 grados superiores del curso primario.

3. — *La población de 14 a 21 años que había concurrido a la escuela. Número de los que terminaron el ciclo primario y de los que lo interrumpieron.* — En el grupo de población de 14 a 21 años de edad, sobre 2.200 jóvenes que habían concurrido a la escuela primaria, sólo 835 o sea el 37,6 por ciento, terminaron el curso, y 1.385 o sea el 62,4 por ciento lo inte-

rrumpieron antes de finalizar el sexto grado. Cabe señalarse que en el departamento de Lago Buenos Aires sólo el 6,4 por ciento de los jóvenes de 14 a 21 años había dado fi nal curso primario Guer-Aike, que ostenta la mejor proporción a este respecto, registra el 48,9 por ciento.

Como puede verse en el cuadro XIII, los varones dan una tasa más elevada que las mujeres, pues entre los primeros terminaron el curso el 40,8 por ciento y entre las últimas sólo el 34,3 por ciento.

4. — *Último grado aprobado por la población que fué a la escuela.* — La clasificación de los 2.200 jóvenes de 14 a 21 años que habían asistido a la escuela de acuerdo al último grado aprobado ha dado los siguientes resultados: 66 o sea el 3,0 por ciento aprobaron sólo el primer grado inferior y 59, o sea el 2,7 por ciento sólo el primero superior. El grupo más numeroso era el correspondiente a los que habían aprobado hasta el sexto grado inclusive, pues alcanzaban a 835, es decir, un 37,6 por ciento, siguiéndole en importancia de número los que tenían hasta el cuarto grado, con 375 personas, o sea el 16,9 por ciento. En el cuadro XIV se detallan estos resultados para cada departamento.

5. — *Causas de la deserción escolar.* — Como puede verse en el cuadro XIII, sobre 2.200 jóvenes de 14 a 21 años que había asistido a la escuela, 1.385, o sea el 62,4 por ciento, había interrumpido su concurrencia sin aprobar el sexto grado. Se había visto, igualmente, que esta alta proporción era ligeramente más elevada en las mujeres que en los varones.

En el cuadro XV se clasifican los 1.385 jóvenes que interrumpieron su concurrencia a la escuela primaria, de acuerdo a las causas que la motivaron, y haciendo mención de las más importantes por el número de casos registrados. Esta clasificación arroja los siguientes resultados: 451 o sea el 32,6 por ciento abandonaron la escuela por tener que trabajar, de los cuales 291 eran varones —un 43,1 por ciento del respectivo total— y 160 eran mujeres, es decir, el 22,6 por ciento del total de éstas. Hubo 102 casos de abandono por enfermedad: por causas de la edad se registraron 163 casos, un 11,8 por ciento del total, de los cuales 78 eran varones y 85 mujeres; por la distancia de la escuela al hogar, 196 casos, de los cuales 89 eran varones y 107 mujeres; y por falta de grado, 41 casos. Pueden citarse también casos de deserción escolar por pobreza, 35 varones y 47 mujeres, por negligencia de los padres, 39 varones y 36 mujeres y por repetición de grados 15 varones y 23 mujeres.

6. — *La población de 14 a 21 años de edad que nunca fué a la escuela y causas de la no concurrencia.* — La población que había sobrepasado la edad de asistencia obligatoria a la escuela primaria sin haber concurrido a la misma, es decir el grupo de 14 a 21 años de edad inclusive, alcanzaba en Santa Cruz, como se ha visto anteriormente, a 200 jóvenes, de los cuales 103 eran varones y 97 mujeres.

El examen de las causas que motivaron su ausencia a las aulas muestra que la distancia que deberían haber recorrido los niños para trasladarse a la escuela ha sido el principal obstáculo que motivó su no concurrencia. Es decir que 123 casos, el 61,5 por ciento del total, corresponden a esta causa, siendo muy similar la proporción para los dos sexos —el 61,1 por ciento entre los varones y el 61,8 entre las mujeres—. Las otras son de menor importancia proporcional, siendo la más importante la

pobreza, que representa el 18,5 por ciento del total de casos registrados, como puede verse en el cuadro XVI.

7. — *Enseñanza secundaria.* — En el grupo de niños en edad escolar se registran, como es lógico, muy pocos estudiantes de los cursos secundarios. Para el total de este grupo y del territorio se tienen 22 estudiantes, de los cuales 12 eran varones y 10 mujeres.

En cambio en el grupo de 14 a 21 años de edad se registran 145 alumnos secundarios en todo el territorio, de los que 88 eran varones y 57 mujeres, según se detalla en el cuadro XVII.

El Censo Escolar dió asimismo 74 jóvenes de 14 a 21 años que habían asistido anteriormente a establecimientos secundarios, de los cuales 38 eran varones y 36 mujeres.

8. — *Enseñanza universitaria.* — Aunque en la gobernación de Santa Cruz no existen institutos universitarios, 11 jóvenes de 14 a 21 años eran alumnos de universidades en otras regiones del país, como puede verse en el cuadro XVIII.

9. — *Enseñanza especializada.* — Recibían enseñanza especializada en el momento del censo 82 niños en edad escolar, de los cuales 22 eran varones y 60 mujeres. En el grupo de 14 a 21 años de edad recibían enseñanza especializada en todo el territorio 185 personas, de las cuales 77 eran varones y 108 mujeres. Entre los primeros la mayor proporción correspondía al artesanado, con un 71,5 por ciento y entre las mujeres a las industrias del hogar, con un 36,1 por ciento del total, como se detalla en el cuadro XIX.

En el grupo de varones de 14 a 21 años de edad, 20 censados concurrían a establecimientos oficiales, 29 concurrían a escuelas particulares y 22 aprendían en talleres. Entre las mujeres, la proporción en que se distribuían de acuerdo al tipo de establecimiento a que concurrían era la siguiente: 56, o sea el 50,9 por ciento aprendían en escuelas particulares, y 3, o sea el 2,8 por ciento en oficiales, según se detalla en el cuadro XX.

Entre los censados de 14 a 21 años habían recibido enseñanza especializada 101 jóvenes de los cuales 50 eran varones y 51 mujeres. Entre los varones predominaban los que habían seguido cursos de artesano, con 57 casos. Entre las mujeres, también la mayoría correspondía al artesanado, y luego a las industrias del hogar, como puede verse en el cuadro XXI.

III

EL ANALFABETISMO

1. — *El analfabetismo en la población de 14 a 21 años inclusive.* — Sobre un total de 2.745 personas comprendidas en este grupo de edades, se registraron 107 analfabetos, es decir el 3,9 por ciento. Desde el punto de vista del sexo, la proporción de analfabetos entre los varones era de un 4,6 por ciento y entre las mujeres de un 3,1 por ciento, según se detalla en el cuadro XXII.

En el departamento de Lago Argentino que dió la más alta proporción de personas que nunca fueron a la escuela, se registra también, como es lógico, la tasa más alta del analfabetismo de todo el territorio, siendo ésta de un 12,5 por ciento sobre el total del grupo y de un 14,0 por ciento la tasa correspondiente al de las mujeres. Guer-Aike tiene la tasa más baja del analfabetismo, con un 1,5 por ciento para todo el grupo.

Desde el punto de vista de las zonas en que vivían los censados, la clasificación de los mismos da los siguientes resultados: sobre 859 censados en las zonas urbanas, eran analfabetos 13, o sea el 1,5 por ciento; en las zonas cuasi-urbanas la tasa sube a un 2.1 por ciento, pues sobre 864 personas, se registraron 18 analfabetos y en las zonas rurales sube hasta un 7,4 por ciento, pues sobre 1031 censados, resultaron 76 analfabetos, como puede verse en el cuadro XXIII.

Según resulta de ese mismo cuadro, el origen de los censados influye considerablemente en éste territorio en la modificación de las tasas, ya que las de los argentinos es de un 4.1 por ciento y la de los extranjeros es de un 2.0 por ciento.

En el cuadro XXIV se detallan los resultados de clasificar el analfabetismo de la población de 14 a 21 años inclusive, por grupos de edades y sexo. Como puede verse, las tasas se mantienen sin alteraciones muy pronunciadas en los respectivos grupos.

2. — *El analfabetismo en los padres censados.* — De los 5.853 padres censados en todo el territorio, 465 son analfabetos, es decir el 7,9 por ciento del total. Entre los varones la tasa era de un 5,0 por ciento y entre las mujeres, bastante más elevada, llegaba al 10,8 por ciento.

La tasa más alta del analfabetismo corresponde al departamento de Lago Buenos Aires con un 23,1 por ciento, siendo entre las mujeres de un 28,6 por ciento. La tasa más alta corresponde a los departamentos de Corpen-Aike y Magallanes, donde es de un 5,2 por ciento, como puede verse en el cuadro XXV.

Entre los padres menores de 22 años la tasa del analfabetismo es 9,9 por ciento; entre los del grupo de 22 a 49 años de edad es de un 7,0 por ciento y entre los del grupo de los mayores de 50 años es de un 10,9 por ciento, como se detalla en el cuadro XXVI.

Desde el punto de vista de origen de los padres, la clasificación no arroja diferencias sensibles entre argentinos y extranjeros, ya que la tasa del analfabetismo de los primeros es de un 7,9 por ciento y la de los segundos es de un 8,0 por ciento.

La discriminación de los censados de acuerdo a las zonas en que viven da la misma proporción ascendente de la ciudad al campo, que arrojó el grupo de 14 a 21 años de edad. En las zonas urbanas, sobre 1,836 padres, eran analfabetos 92 o sea un 5,0 por ciento. En las zonas cuasi-urbanas se registran 134 analfabetos sobre un total de 1.756 padres, es decir, el 7,6 por ciento, y en las zonas rurales sobre 2.261 padres, 239 eran analfabetos, es decir, el 10,5 por ciento, como puede verse en el cuadro XXVII.

IV

OCUPACIÓN

1. — *De los censados de 0 a 21 años de edad, inclusive.* — En el grupo de censados de 6 a 13 años de edad, es decir, de los que se hallaban en edad escolar se registraron 82 personas ocupadas sobre un total de 3.466 o sea el 2,4 por ciento. La discriminación por sexo da 50 varones ocupados sobre un total de 1.747, es decir el 2,9 por ciento y 32 mujeres ocupadas sobre un total de 1.719, es decir el 1,9 por ciento.

En el grupo de 14 a 21 años, inclusive, ya sobrepasada la edad escolar, la proporción de personas ocupadas aumenta considerablemente. Sobre un total de 2.745 censados, 1.065 o sea el 38,8 por ciento, se hallaban ocupados. Entre los varones la proporción de ocupados es mucho más elevada que entre las mujeres, pues entre éstos estaban ocupados el 57,3 por ciento y entre las últimas sólo el 18,8 por ciento, como se detalla en el cuadro XXVIII.

La mayor proporción ocupada en el grupo de 14 a 21 años de edad, corresponde al departamento Corpen-Aike con un 43,0 por ciento del total censado. En este departamento la ocupación entre los varones alcanza al 63,8 por ciento del respectivo grupo. Con relación a las mujeres solamente, el departamento que registró más alto grado de ocupación fué Lago Argentino con un 24,0 por ciento del total.

La clasificación de los censados de 6 a 13 años que estaban ocupados según el tipo de actividad en que se desempeñaban da 14 niños para las actividades agropecuarias y 29 en las actividades del comercio, cifra que se repite en el grupo de las actividades varias, correspondiendo a los otros grupos cifras menores, como puede verse en el cuadro XXIX.

En el grupo de 14 a 21 años de edad, sobre 1.065 personas ocupadas, corresponden a las actividades agropecuarias 314, un 29,5 por ciento; 137 a las industriales, es decir, el 12,9 por ciento; 289 a las comerciales, es decir, el 27,1 por ciento. En el grupo de las actividades varias, se registraron 217 casos, que representan el 20,4 por ciento del total. Entre los varones el 37,5 por ciento está ocupado en actividades del campo, el 16,2 por ciento en industriales, y el 31,3 por ciento en comerciales. En cambio, entre las mujeres el 3,2 por ciento corresponde a las actividades del campo, y el 71,9 a las actividades varias.

2. — *De los padres.* — De los 2.880 padres varones censados en Santa Cruz, estaban ocupados 2.848, o sea un 98,9 por ciento. Los 32 padres que no trabajaban, se clasifican, a su vez, en 10 rentistas, 2 jubilados, 10 desocupados y 10 incapacitados físicamente. La clasificación de los padres ocupados de acuerdo a las actividades en que trabajaban dan mayoría para las de carácter agropecuario. En efecto, 1.105 padres trabajaban en el campo, es decir el 38,7 por ciento. Le sigue en importancia numérica a este grupo, aunque con menor volúmen, el de las actividades del comercio, con un 26,6 por ciento y luego el de las de la administración pública con un 11,5 por ciento, como puede verse en el cuadro XXX.

El cuadro XXXI muestra a los padres varones censados, clasificados por grupos de edades y tipo de actividad que desarrollan.

La clasificación por categorías profesionales da los siguientes resultados. La más importante numéricamente es la de los propietarios, con 689 casos registrados (un 24,2 por ciento). de los cuales 241 corresponden a las actividades agropecuarias, 373 a las comerciales y 75 a las industriales. Le sigue en importancia numérica la categoría de los peones, con 643 casos (el 22,6 por ciento), de los cuales 360 corresponden a las actividades agropecuarias, 56 a las industriales y 142 a varias. Los empleados sumaban 440 (un 15,5 por ciento), de los cuales 191 son comerciales, 156 de la administración pública y 37 agropecuarios; los obreros con oficio son 252 y los arrendatarios 395, como puede verse en el cuadro XXXII.

V

VIVIENDA

1. — *Hacinamiento colectivo.* — En el territorio de Santa Cruz se registraron 205 casos de convivencia de dos o tres familias en una misma casa, de los cuales 81 casos corresponden a la zona rural.

Los casos de hacinamiento colectivo, es decir de convivencia de por lo menos cuatro familias en una casa alcanzaron a 31, de los cuales 27 correspondían a convivencia de cuatro a seis familias por casa. El mayor número de casos de hacinamiento —19 en total— correspondió a la zona urbana, como puede verse en el cuadro XXXIII.

El número de familias afectadas por el hacinamiento colectivo alcanzó a 165, es decir el 5,3 por ciento del total de familias censadas. Esta proporción se eleva al 10,7 por ciento en las zonas urbanas, como puede verse en el cuadro XXXIV. Pero si se toma a todas las familias que viven en convivencia con otras en una misma casa, incluyendo los casos de 2 y 3 familias por vivienda, se tiene que su número alcanza a 596, es decir un 19,0 por ciento del total.

El departamento con mayor proporción de familias en hacinamiento colectivo fué Guer-Aike, con 12,7 por ciento.

2. — *Hacinamiento individual.* — Desde el punto de vista del hacinamiento individual, es decir, de aquellos en que todos los miembros de una familia duermen en una sola pieza, se registraron en Santa Cruz 556 casos, que comparados con el número total de familias censadas, 3.129, dan una proporción del 17,8 por ciento. De este total 399 casos corresponden a convivencia de cuatro y cinco personas en una sola pieza de los cuales la mayoría, 205 casos corresponden a la zona rural. Se registraron además, 133 casos de convivencia de seis a ocho personas por pieza y por familia, con 78 casos en las zonas rurales y 24 casos de convivencia de nueve o más personas por pieza, con 14 casos en el campo.

Como puede verse en el cuadro XXXV el departamento que dió la más alta tasa de hacinamiento individual es Deseado, con un 16,9 por ciento del total de familias censadas.

El departamento cuyos resultados son más bajos es el de Guer-Aike en el cual la proporción de familias que vivían en estado de hacinamiento individual llegaba al 12,0 por ciento.

CUADROS

CUADRO I

La población total censada, clasificada por departamentos y su correspondiente densidad por km²

DEPARTAMENTOS	SUPERFICIE Km2.	POBLACION CENSADA	
		Total	Por Km2.
Totales	243.943	14.669	0,1
Corpen-Aike	15.008	1.802	0,1
Guer-Aike	50.701	3.191	0,1
Deseado	62.307	4.413	0,1
Lago Argentino	37.463	763	(1)
Lago Buenos Aires	26.510	1.247	(1)
Magallanes	16.163	2.046	0,1
Río Chico	35.791	1.207	(1)

(1) Menos de 0.1 por km2.

CUADRO II

Población menor de 22 años, por grupos de edades, sexo, origen y jurisdicciones

JURISDICCIONES Y ORIGEN	TOTALES			SEXO Y GRUPOS DE EDADES, EN AÑOS									
	Total general	Varones	Mujeres	0 - 4		5 - 9		10 - 14		15 - 21		Edad desc.	
				V.	M.	V.	M.	V.	M.	V.	M.	V.	M.
Totales	8.937	4.576	4.361	1.188	1.096	1.046	1.068	1.117	1.083	1.225	1.113	—	1
Corpen-Aike . . .	1.122	578	544	136	125	126	132	129	128	187	158	—	1
Guer-Aike	1.831	981	850	235	208	208	194	251	221	287	227	—	—
Deseado	2.688	1.333	1.355	345	308	284	311	323	339	381	397	—	—
Lago Argentino .	466	254	212	67	73	56	56	63	44	68	39	—	—
Lago Bs. Aires .	829	415	414	123	117	131	120	88	103	73	74	—	—
Magallanes . . .	1.216	625	591	154	147	149	150	164	146	158	148	—	—
Río Chico	785	390	395	128	118	92	105	99	102	71	70	—	—
Argentinos	8.141	4.169	3.972	1.149	1.044	939	976	993	954	1.088	997	—	1
Corpen-Aike . . .	1.034	536	498	134	119	117	124	118	111	167	143	—	1
Guer-Aike	1.533	832	701	209	180	173	160	206	175	244	186	—	—
Deseado	2.527	1.248	1.279	340	296	263	296	302	312	343	375	—	—
Lago Argentino .	438	240	198	65	72	54	51	59	40	62	35	—	—
Lago Bs. Aires .	749	373	376	121	114	115	106	73	89	64	67	—	—
Magallanes	1.129	578	551	153	145	132	140	150	134	143	132	—	—
Río Chico	731	362	369	127	118	85	99	85	93	65	59	—	—
Extranjeros	666	341	325	39	52	86	71	104	109	112	93	—	—
Corpen-Aike . . .	73	33	40	2	6	6	7	9	14	16	13	—	—
Guer-Aike	271	135	136	26	28	31	31	43	43	35	34	—	—
Deseado	135	70	65	5	12	17	10	16	23	32	20	—	—
Lago Argentino .	23	10	13	2	1	2	5	3	3	3	4	—	—
Lago Bs. Aires .	68	36	32	2	3	14	12	13	11	7	6	—	—
Magallanes	67	40	27	1	2	12	4	12	9	15	12	—	—
Río Chico	29	17	12	1	—	4	2	8	6	4	4	—	—
O. desconocido . .	130	66	64	—	—	21	21	20	20	25	23	—	—
Corpen-Aike . . .	15	9	6	—	—	3	1	2	3	4	2	—	—
Guer-Aike	27	14	13	—	—	4	3	2	3	8	7	—	—
Deseado	26	15	11	—	—	4	5	5	4	6	2	—	—
Lago Argentino .	5	4	1	—	—	—	—	1	1	3	—	—	—
Lago Bs. Aires .	12	6	6	—	—	2	2	2	3	2	1	—	—
Magallanes	20	7	13	—	—	5	6	2	3	—	4	—	—
Río Chico	25	11	14	—	—	3	4	6	3	2	7	—	—

CUADRO III

Origen de la población menor de 22 años, según sexo y jurisdicciones

(Cifras relativas)

SEXO Y JURISDICCION	TOTAL	PORCIENTO SOBRE EL TOTAL		
		Argentinos	Extranjeros	Origen desc.
Totales	100,0	91,1	7,5	1,4
Corpen- Aike	100,0	92,2	6,5	1,3
Guer-Aike	100,0	83,7	14,8	1,5
Deseado	100,0	94,0	5,0	1,0
Lago Argentino	100,0	94,0	4,9	1,1
Lago Buenos Aires	100,0	90,4	8,2	1,4
Magallanes	100,0	92,9	5,5	1,6
Río Chico	100,0	93,1	3,7	3,2
Varones	100,0	91,1	7,5	1,4
Corpen-Aike	100,0	92,7	5,7	1,6
Guer-Aike	100,0	84,8	13,8	1,4
Deseado	100,0	93,6	5,3	1,1
Lago Argentino	100,0	94,5	3,9	1,6
Lago Buenos Aires	100,0	89,9	8,7	1,4
Magallanes	100,0	92,5	6,4	1,1
Río Chico	100,0	92,8	4,4	2,8
Mujeres	100,0	91,0	7,5	1,5
Corpen-Aike	100,0	91,5	7,4	1,1
Guer-Aike	100,0	82,5	16,0	1,5
Deseado	100,0	94,4	4,8	0,8
Lago Argentino	100,0	93,4	6,1	0,5
Lago Buenos Aires	100,0	90,9	7,7	1,4
Magallanes	100,0	93,2	4,6	2,2
Río Chico	100,0	93,5	3,0	3,5

CUADRO IV

Población menor de 22 años, clasificada por edades, sexo y origen

EDAD EN AÑOS	TOTAL	VARONES				MUJERES			
		Total	Argent.	Extranj.	O. desc.	Total	Argent.	Extranj.	O. desc.
Total	8.937	4.576	4.169	341	66	4.361	3.972	325	64
Menos de 1 . .	471	234	229	5	—	237	228	9	—
„ 1 . .	366	180	176	4	—	186	181	5	—
„ 2 . .	493	264	254	10	—	229	220	5	—
„ 3 . .	499	280	270	10	—	219	208	11	—
„ 4 . .	455	230	220	10	—	225	207	18	—
„ 5 . .	441	216	198	18	—	225	216	9	—
„ 6 . .	419	198	173	20	5	221	202	13	6
„ 7 . .	409	208	186	12	10	201	178	14	9
„ 8 . .	405	211	185	22	4	194	176	16	2
„ 9 . .	440	213	197	14	2	227	204	19	4
„ 10 . .	453	215	187	21	7	238	210	26	2
„ 11 . .	416	212	192	15	5	204	174	24	6
„ 12 . .	499	268	236	31	1	231	201	23	7
„ 13 . .	425	222	199	16	7	203	186	16	1
„ 14 . .	407	200	179	21	—	207	183	20	4
„ 15 . .	362	193	178	13	2	169	144	18	7
„ 16 . .	409	210	192	16	2	199	176	18	5
„ 17 . .	369	191	164	21	6	178	156	20	2
„ 18 . .	363	177	161	12	4	186	177	7	2
„ 19 . .	323	165	142	18	5	158	143	13	2
„ 20 . .	300	174	158	13	3	126	114	8	4
„ 21 . .	212	115	93	19	3	97	87	9	1
Edad desconoc. .	1	—	—	—	—	1	1	—	—

CUADRO V

Padres con hijos menores de 22 años, por

DEPARTAMENTO Y ORIGEN	TOTALES			SEXO Y GRUPOS DE EDADES, EN AÑOS					
	Total general	Varones	Mujeres	Menos de 22		22 - 29		30 - 39	
				V.	M.	V.	M.	V.	M.
Totales	5.853	2.880	2.973	2	119	244	761	808	1.021
Corpen-Aike . . .	687	337	350	—	7	30	76	92	123
Guer-Aike	1.382	683	699	1	21	61	178	232	266
Deseado	1.773	877	896	—	48	81	227	209	275
L. Argentino . .	303	150	153	1	5	10	43	35	51
Lago Bs. Aires .	429	205	224	—	11	21	62	50	87
Magallanes	848	411	437	—	18	32	113	121	153
Río Chico	431	217	214	—	9	9	62	69	66
Argentinos	2.440	1.034	1.406	2	105	173	535	377	466
Corpen-Aike . . .	299	121	178	—	7	21	57	48	63
Guer-Aike	501	237	264	1	16	44	109	101	90
Deseado	763	318	445	—	41	60	183	106	132
L. Argentino . .	124	49	75	1	5	3	26	16	24
Lago Bs. Aires .	225	100	125	—	10	15	39	24	50
Magallanes	350	136	214	—	17	25	82	53	76
Río Chico	178	73	105	—	9	5	39	29	31
Extranjeros . . .	3.404	1.841	1.563	—	14	71	225	430	554
Corpen-Aike . .	387	215	172	—	—	9	19	44	60
Cuer-Aike	874	442	432	—	5	17	68	130	175
Deseado	1.009	559	450	—	7	21	44	103	143
L. Argentino . .	179	101	78	—	—	7	17	19	27
Lago Bs. Aires .	204	105	99	—	1	6	23	26	37
Magallanes	498	275	223	—	1	7	31	68	77
Río Chico	253	144	109	—	—	4	23	40	35
Origen desconoc.	9	5	4	—	—	—	1	1	1
Corpen-Aike . .	1	1	—	—	—	—	—	—	—
Guer-Aike . . .	7	4	3	—	—	—	1	1	1
Deseado	1	—	1	—	—	—	—	—	—
L. Argentino . .	—	—	—	—	—	—	—	—	—
Lago Bs. Aires .	—	—	—	—	—	—	—	—	—
Magallanes . . .	—	—	—	—	—	—	—	—	—
Río Chico	—	—	—	—	—	—	—	—	—

grupos de edades, sexo, origen y jurisdicciones

SEXO Y GRUPOS DE EDADES, EN AÑOS									
40 - 49		50 - 59		60 - 69		70 y más		Edad desconocida	
V.	M.	V.	M.	V.	M.	V.	M.	V.	M.
951	710	663	282	169	27	11	2	32	51
121	97	69	27	22	4	1	—	2	6
215	151	147	61	14	6	2	—	11	16
285	226	226	99	66	11	3	1	7	9
50	38	35	15	16	—	1	—	2	1
75	42	41	12	12	3	1	1	5	6
141	102	91	41	21	2	2	—	3	8
64	54	54	17	18	1	1	—	2	5
303	203	126	68	38	4	3	—	12	25
30	35	16	12	5	1	—	—	1	3
64	35	21	9	3	1	—	—	3	4
90	63	46	21	11	1	2	—	3	4
18	15	6	5	4	—	—	—	1	—
38	14	13	7	7	1	1	—	2	4
45	24	10	8	2	—	—	—	1	7
18	17	14	6	6	—	—	—	1	3
646	506	537	214	130	23.	8	2	19	25
91	62	53	25	16	3	1	—	1	3
149	115	126	52	11	5	2	—	7	12
195	163	180	78	55	10	1	1	4	4
32	23	29	10	12	—	1	—	1	1
37	28	28	5	5	2	—	1	3	2
96	78	81	33	19	2	2	—	2	1
46	37	40	11	12	1	1	—	1	2
2	1	—	—	1	—	—	—	1	1
—	—	—	—	1	—	—	—	—	—
2	1	—	—	—	—	—	—	1	—
—	—	—	—	—	—	—	—	—	1
—	—	—	—	—	—	—	—	—	—
—	—	—	—	—	—	—	—	—	—
—	—	—	—	—	—	—	—	—	—
—	—	—	—	—	—	—	—	—	—

CUADRO VI

Relación entre el número de padres y madres censados, por jurisdicciones

JURISDICCION	Número de padres por cada 100 madres
Totales	96,9
Corpen-Aike	96,3
Guer-Aike	97,2
Deseado	97,9
Lago Argentino	98,0
Lago Buenos Aires	91,5
Magallanes	94,1
Río Chico	101,4

CUADRO VII

Origen de los padres, según sexo y jurisdicciones

(Cifras relativas)

SEXO Y JURISDICCION	TOTAL	PORCIENTO DEL TOTAL		
		Argentinos	Extranjeros	Origen desconcido
Totales	100,0	41,7	58,1	0,2
Corpen-Aike	100,0	43,5	56,4	0,1
Guer-Aike	100,0	36,3	63,2	0,5
Deseado	100,0	43,0	57,0	(1)
Lago Argentino	100,0	40,9	59,1	—
Lago Buenos Aires	100,0	52,4	47,6	—
Magallanes	100,0	41,3	58,7	—
Río Chico	100,0	41,3	58,7	—
Varones	100,0	35,9	63,9	0,2
Corpen-Aike	100,0	35,9	63,8	0,3
Guer-Aike	100,0	34,7	64,7	0,6
Deseado	100,0	36,3	63,7	—
Lago Argentino	100,0	32,7	67,3	—
Lago Buenos Aires	100,0	48,8	51,2	—
Magallanes	100,0	33,1	66,9	—
Río Chico	100,0	33,6	66,4	—
Mujeres	100,0	47,3	52,6	0,1
Corpen-Aike	100,0	50,9	49,1	—
Guer-Aike	100,0	37,8	61,8	0,4
Deseado	100,0	49,7	50,2	0,1
Lago Argentino	100,0	49,0	51,0	—
Lago Buenos Aires	100,0	55,8	44,2	—
Magallanes	100,0	49,0	51,0	—
Río Chico	100,0	49,1	50,9	—

(1) Menos del 0,1 por ciento.

CUADRO VIII

Los padres censados clasificados según su origen, sexo y grupos de edades

GRUPOS DE EDADES Y SEXOS	TOTAL	ARGENTINOS		EXTRANJEROS		ORIGEN DESC.	
		Número	o/o	Número	o/o	Número	o/o
Totales	5.853	2.440	41,7	3.404	58,1	9	0,2
Menos de 22 años	121	107	88,4	14	11,6	—	—
22 a 29 años	1.005	708	70,4	296	29,5	1	0,1
30 a 39 años	1.829	843	46,1	984	53,8	2	0,1
40 a 49 años	1.661	506	30,5	1.152	69,3	3	0,2
50 a 59 años	945	194	20,5	751	79,5	—	—
60 a 69 años	196	42	21,4	153	78,1	1	0,5
70 y más	13	3	23,1	10	76,9	—	—
Edad desconocida	83	37	44,6	44	53,0	2	2,4
Varones	2.880	1.034	35,9	1.841	63,9	5	0,2
Menos de 22 años	2	2	100,0	—	—	—	—
22 a 29 años	244	173	70,9	71	29,1	—	—
30 a 39 años	808	377	46,7	430	53,2	1	0,1
40 a 49 años	951	303	31,9	646	67,9	2	0,2
50 a 59 años	663	126	19,0	537	81,0	—	—
60 a 69 años	169	38	22,5	130	76,9	1	0,6
70 y más	11	3	27,3	8	72,7	—	—
Edad desconocida	32	12	37,5	19	59,4	1	3,1
Mujeres	2.973	1.406	47,3	1.563	52,6	4	0,1
Menos de 22 años	119	105	88,2	14	11,8	—	—
22 a 29 años	761	535	70,3	225	29,6	1	0,1
30 a 39 años	1.021	466	45,6	554	54,3	1	0,1
40 a 49 años	710	203	28,6	506	71,3	1	0,1
50 a 5 9años	282	68	24,1	214	75,9	—	—
60 a 69 años	27	4	14,8	23	85,2	—	—
70 y más	2	—	—	2	100,0	—	—
Edad desconocida	51	25	49,0	25	49,0	1	2,0

CUADRO IX

Población total censada, clasificada por sexo, zona en que vive y jurisdicción

DEPARTAMENTO Y SEXO	MENORES DE 22 AÑOS				PADRES			
	TOTAL	ZONAS			TOTAL	ZONAS		
		Urbana	Cuasi-urb.	Rural		Urbana	Cuasi-urb.	Rural
Totales	8.937	2.584	2.643	3.710	5.853	1.836	1.756	2.261
Corpen-Aike	1.122	—	872	250	687	—	566	121
Guer-Aike	1.831	1.571	—	260	1.382	1.137	—	245
Deseado	2.688	—	1.398	1.290	1.773	—	978	795
Lago Argentino	466	—	—	466	303	—	—	303
Lago Buenos Aires	829	—	373	456	429	—	212	217
Magallanes	1.216	1.013		203	848	699	—	149
Río Chico	785	—	—	785	431	—	—	431
Varones	4.576	1.358	1.325	1.893	2.880	898	857	1.125
Corpen-Aike	578	—	445	133	337	—	276	61
Guer-Aike	981	835	—	146	683	559	—	124
Deseado	1.333	—	702	631	877	—	481	396
Lago Argentino	254	—	—	254	150	—	—	150
Lago Buenos Aires	415	—	178	237	205	—	100	105
Magallanes	625	523	—	102	411	339	—	72
Río Chico	390	—	—	390	217	—	—	217
Mujeres	4.361	1.226	1.318	1.817	2.973	938	899	1.136
Corpen-Aike	544	—	427	117	350	—	290	60
Guer-Aike	850	736	—	114	699	578	—	121
Deseado	1.355	—	696	659	896	—	497	399
Lago Argentino	212	—	—	212	153	—	—	153
Lago Buenos Aires	414	—	195	219	224	—	112	112
Magallanes	591	490	—	101	437	360	—	77
Río Chico	395	—	—	395	214	—	—	214
	(Cifras relativas)							
Totales	100,0	28,9	29,6	41,5	100,0	31,4	30,0	38,6
Corpen-Aike	100,0	—	77,7	22,3	100,0	—	82,4	17,6
Guer-Aike	100,0	85,8	—	14,2	100,0	82,3	—	17,7
Deseado	100,0	—	52,0	48,0	100,0	—	55,2	44,8
Lago Argentino	100,0	—	—	100,0	100,0	—	—	100,0
Lago Buenos Aires	100,0	—	45,0	55,0	100,0	—	49,4	50,6
Magallanes	100,0	83,3	—	16,7	100,0	82,4	—	17,6
Río Chico	100,0	—	—	100,0	100,0	—	—	100,0

CUADRO X

Población de 6 a 21 años, clasificada según sexo, grupos de edades, concurrencia a la escuela primaria y jurisdicción

DEPARTAMENTO Y SEXO	DE 6 A 13 AÑOS					DE 14 A 21 AÑOS				
				Nunca fueron					Nunca fueron	
	TOTAL	Van a la escuela	Fueron y no van	Total	Recibieron instruc.	TOTAL	Van a la escuela	Fueron y no van	Total	Recibieron instruc.
Totales	3.466	2.576	269	621	131	2.745	325	2.220	200	121
Corpen-Aike	405	347	30	28	5	398	46	332	20	11
Guer-Aike	698	582	54	62	8	608	73	526	9	3
Deseado	997	724	88	185	43	901	93	729	79	58
Lago Argentino	177	118	10	49	20	128	20	85	23	11
Lago Bs. Aires	363	249	28	86	16	173	26	125	22	12
Magallanes	489	391	37	61	10	368	52	300	16	11
Río Chico	337	165	22	150	29	169	15	123	31	15
Varones	1.747	1.320	120	307	61	1.425	181	1.141	103	58
Corpen-Aike	198	170	15	13	1	213	21	182	9	3
Guer-Aike	364	309	24	31	3	338	43	286	9	3
Deseado	488	362	36	90	15	433	47	346	40	29
Lago Argentino	100	67	4	29	12	78	12	51	15	7
Lago Bs. Aires	179	123	15	41	8	87	15	65	7	4
Magallanes	257	209	17	31	4	191	34	152	5	4
Río Chico	161	80	9	72	18	85	9	58	18	8
Mujeres	1.719	1.256	149	314	70	1.320	144	1.079	97	63
Corpen-Aike	207	177	15	15	4	185	25	149	11	8
Guer-Aike	334	273	30	31	5	270	30	240	—	—
Deseado	509	362	52	95	28	468	46	383	39	29
Lago Argentino	77	51	6	20	8	50	8	34	8	4
Lago Bs. Aires	184	126	13	45	8	86	11	60	15	8
Magallanes	232	182	20	30	6	177	18	148	11	7
Río Chico	176	85	13	78	11	84	6	65	13	7
				(Cifras relativas)						
Totales	100,0	74,3	7,8	17,9	—	100,0	11,8	80,9	7,3	—
Corpen-Aike	100,0	85,7	7,4	6,9	—	100,0	11,6	83,3	5,1	—
Guer-Aike	100,0	83,5	7,7	8,8	—	100,0	12,0	86,5	1,5	—
Deseado	100,0	72,7	8,8	18,5	—	100,0	10,3	81,0	8,7	—
Lago Argentino	100,0	66,8	5,6	27,6	—	100,0	15,6	66,4	18,0	—
Lago Bs. Aires	100,0	68,6	7,7	23,7	—	100,0	15,0	72,3	12,7	—
Magallanes	100,0	80,0	7,6	12,4	—	100,0	14,1	81,5	4,4	—
Río Chico	100,0	49,0	6,5	44,5	—	100,0	8,9	72,7	18,4	—
Varones	100,0	75,5	6,9	17,6	—	100,0	12,7	80,0	7,3	—
Mujeres	100,0	73,0	8,7	18,3	—	100,0	10,9	81,7	7,4	—

CUADRO XI

Población que concurre a la escuela primaria, clasificada por sexo, tipo de escuela y jurisdicción

DEPARTAMENTO Y SEXO	DE 6 A 13 AÑOS						DE 14 A 21 AÑOS					
	TOTAL	TIPO DE ESCUELA					TOTAL	TIPO DE ESCUELA				
		OFICIAL			Particular	Desc.		OFICIAL			Particular	Desc.
		Total	Nacional	Provinc.				Total	Nacional	Provinc.		
Totales . . .	2.576	2.045	2.045	—	484	47	325	227	227	—	81	17
Corpen-Aike	347	281	281	—	65	1	46	39	39	—	6	1
Guer-Aike . .	582	425	425	—	142	15	73	48	48	—	24	1
Deseado . . .	724	595	595	—	115	14	93	66	66	—	23	4
L. Argentino	118	95	95	—	22	1	20	15	15	—	2	3
L Bs. As. . .	249	239	239	—	4	6	26	19	19	—	5	2
Magallanes .	391	266	266	—	123	2	52	29	29	—	18	5
Río Chico . .	165	144	144	—	13	8	15	11	11	—	3	1
Varones	1.320	1.052	1.052	—	243	25	181	135	135	—	37	9
Corpen-Aike	170	136	136	—	34	—	21	19	19	—	2	—
Guer-Aike . .	309	225	225	—	75	9	43	29	29	—	13	1
Deseado . . .	362	310	310	—	47	5	47	40	40	—	5	2
L. Argentino	67	50	50	—	17	—	12	9	9	—	1	2
L. Bs. As. . .	123	119	119	—	1	3	15	12	12	—	3	—
Magallanes .	209	143	143	—	64	2	34	20	20	—	11	3
Río Chico . .	80	69	69	—	5	6	9	6	6	—	2	1
Mujeres . . .	1.256	993	993	—	241	22	144	92	92	—	44	8
Corpen-Aike	177	145	145	—	31	1	25	20	20	—	4	1
Guer-Aike . .	273	200	200	—	67	6	30	19	19	—	11	—
Deseado . . .	362	285	285	—	68	9	46	26	26	—	18	2
L. Argentino	51	45	45	—	5	1	8	6	6	—	1	1
L. Bs. As. . .	126	120	120	—	3	3	11	7	7	—	2	2
Magallanes .	182	123	123	—	59	—	18	9	9	—	7	2
Río Chico . .	85	75	75	—	8	2	6	5	5	—	1	—
					(Cifras relativas)							
Total	100,0	79,4	—	—	18,8	1,8	100,0	69,9	—	—	24,9	5,2
Corpen-Aike	100,0	81,0	—	—	18,7	0,3	100,0	84,8	—	—	13,0	2,2
Guer-Aike . .	100,0	73,0	—	—	24,4	2,6	100,0	65,8	—	—	32,8	1,4
Deseado . . .	100,0	82,2	—	—	15,9	1,9	100,0	70,9	—	—	24,7	4,4
L. Argentino	100,0	80,5	—	—	18,6	0,9	100,0	75,0	—	—	10,0	15,0
L. Bs. As. . .	100,0	96,0	—	—	1,6	2,4	100,0	73,1	—	—	19,2	7,7
Magallanes .	100,0	68,0	—	—	31,5	0,5	100,0	55,8	—	—	34,6	9,6
Río Chico . .	100,0	87,3	—	—	7,9	4,8	100,0	73,3	—	—	20,0	6,7

CUADRO XII

Población que concurre a la escuela, clasificada por

GRADO	TOTALES					
	TOTAL	OFICIAL			Particular	Desconocida
		Total	Nacional	Provincial		
Totales						
Total	2.901	2.272	2.272	—	565	64
1º Inferior	647	529	529	—	102	16
1º Superior	494	412	412	—	69	13
2º	516	410	410	—	96	10
3º	458	336	336	—	110	12
4º	367	285	285	—	79	3
5º	250	179	179	—	70	1
6º	169	121	121	—	39	9
De 6 a 13 años						
Total	2.576	2.045	2.045	—	484	47
1º Inferior	629	515	515	—	99	15
1º Superior	486	406	406	—	67	13
2º	494	393	393	—	92	9
3º	420	311	311	—	101	8
4º	294	231	231	—	61	2
5º	165	122	122	—	43	—
6º	88	67	67	—	21	—
De 14 ó más años						
Total	325	227	227	—	81	17
1º Inferior	18	14	14	—	3	1
1º Superior	8	6	6	—	2	—
2º	22	17	17	—	4	1
3º	38	25	25	—	9	4
4º	73	54	54	—	18	1
5º	85	57	57	—	27	1
6º	81	54	54	—	18	9
Cifras relativas de los totales						
Total	100,0	100,0	—	—	100,0	100,0
1º Inferior	22,2	23,3	—	—	18,1	25,0
1º Superior	17,0	18,1	—	—	12,1	20,3
2º	17,9	18,1	—	—	17,0	15,6
3º	15,9	14,8	—	—	19,5	18,7
4º	12,6	12,5	—	—	14,0	4,7
5º	8,6	7,9	—	—	12,4	1,6
6º	5,8	5,3	—	—	6,9	14,1

(1) De este total 11 censados concurren a escuelas fiscales provinciales en otras jurisdicciones.
(2) 6 censados estudian libres.
(3) 10 niñas concurren a escuelas fiscales provinciales.
(4) 10 niñas estudian libres.

grupos de edades, tipo de escuela y grado que cursa

VARONES						MUJERES					
TOTAL	OFICIAL			Particular	Desconoc.	TOTAL	OFICIAL			Particular	Desconoc.
	Total	Nacional	Provinc.				Total	Nacional	Provinc.		
Totales											
1.501	1.187	1.187	—	280	34	1.400	1.085	1.085	—	285	30
324	269	269	—	46	9	323	260	260	—	56	7
251	214	214	—	20	7	243	198	198	—	39	6
260	206	206	—	49	5	256	204	204	—	47	5
241	176	176	—	58	7	217	160	160	—	52	5
202	161	161	—	41	—	165	124	124	—	38	3
130	97	97	—	33	—	120	82	82	—	37	1
93	64	64	—	23	6	76	57	57	—	16	3
De 6 a 13 años											
1.320	1.052(1	1.052	—	243(2)	25	1.256	993(3	993	—	241(4)	22
316	261	261	—	46	9	313	254	254	—	53	6
247	210	210	—	30	7	239	196	196	—	37	6
244	194	194	—	46	4	250	199	199	—	46	5
221	163	163	—	53	5	199	148	148	—	48	3
155	122	122	—	33	—	139	109	109	—	28	2
86	64	64	—	22	—	79	58	58	—	21	—
51	38	38	—	13	—	37	29	29	—	8	—
De 14 ó más años											
181	135(5	135	—	37(6)	9	144	92(7	92	—	44(8)	8
8	8	8	—	—	—	10	6	6	—	3	1
4	4	4	—	—	—	4	2	2	—	2	—
16	12	12	—	3	1	6	5	5	—	1	—
20	13	13	—	5	2	18	12	12	—	4	2
47	39	39	—	8	—	26	15	15	—	10	1
44	33	33	—	11	—	41	24	24	—	16	1
42	26	26	—	10	6	39	28	28	—	8	3
Cifras relativas de los totales											
100,0	100,0	—	—	100,0	100,0	100,0	100,0	—	—	100,0	100,0
21,6	22,7	—	—	16,4	26,4	23,0	24,0	—	—	19,7	23,3
16,7	18,0	—	—	10,7	20,6	17,4	18,2	—	—	13,7	20,0
17,3	17,3	—	—	17,6	14,7	18,3	18,8	—	—	16,5	16,7
16,1	14,8	—	—	20,7	20,6	15,5	14,8	—	—	18,2	16,7
13,4	13,6	—	—	14,6	—	11,8	11,4	—	—	13,3	10,0
8,7	8,2	—	—	11,8	—	8,6	7,6	—	—	13,0	3,3
6,2	5,4	—	—	8,2	17,7	5,4	5,2	—	—	5,6	10,0

(5) 2 censados de este grupo concurren a escuelas fiscales provinciales.
(6) 3 estudian libres.
(7) 2 concurren a escuelas fiscales provinciales.
(8) 2 estudian libres.

CUADRO XIII

Población de 14 a 21 años que concurrió a la escuela, clasificada según haya terminado o interrumpido el curso primario

SEXO Y JURISDICCION	TOTAL	TERMINARON EL CURSO		INTERRUMPIERON EL CURSO	
		Número	o/o	Número	o/o
Totales	2.220	835	37,6	1.385	62,4
Corpen Aike	332	135	40,7	197	59,3
Guer-Aike	526	257	48,9	269	51,1
Deseado	729	280	39,4	449	60,6
Lago Argentino	85	28	32,9	57	67,1
Lago Buenos Aires	125	8	6,4	117	93,6
Magallanes	300	104	34,7	196	65,3
Río Chico	123	23	18,7	100	81,3
Varones	1.141	465	40,8	676	59,2
Corpen Aike	183	78	42,6	105	57,4
Guer-Aike	286	140	49,0	146	51,0
Deseado	346	147	42,5	199	57,5
Lago Argentino	51	20	39,2	31	60,8
Lago Buenos Aires	65	5	7,7	60	92,3
Magallanes	152	65	42,8	87	57,2
Río Chico	58	10	17,2	48	82,8
Mujeres	1.079	370	34,3	709	65,7
Corpen Aike	149	57	38,3	92	61,7
Guer-Aike	240	117	48,8	123	51,2
Deseado	383	133	34,7	250	65,3
Lago Argentino	34	8	23,5	26	76,5
Lago Buenos Aires	60	3	5,0	57	95,0
Magallanes	148	39	26,4	109	73,6
Río Chico	65	13	20,0	52	80,0

CUADRO XIV

Población de 14 a 21 años inclusive, que concurrió a la escuela primaria, clasificada de acuerdo al sexo, último grado aprobado y jurisdicción

SEXO Y JURISDICCION	TOTAL	ULTIMO GRADO APROBADO						
		1º Inf.	1º Sup.	2º	3º	4º	5º	6º
Totales	2.220	66	59	211	374	375	300	835
Corpen Aike	332	5	7	20	46	63	56	135
Guer-Aike	526	6	13	35	69	70	76	257
Deseado	729	20	19	81	137	109	83	280
Lago Argentino	85	3	3	6	19	17	9	28
Lago Bs. Aires	125	17	10	30	27	28	5	8
Magallanes	300	6	5	25	48	62	50	104
Río Chico	123	9	2	14	28	26	21	23
Varones	1.141	33	27	106	169	189	152	465
Corpen Aike	183	2	4	13	20	37	29	78
Guer-Aike	286	4	5	19	33	45	40	140
Deseado	346	8	7	32	64	48	40	147
Lago Argentino	51	1	—	4	11	11	4	20
Lago Bs. Aires	65	10	7	14	12	13	4	5
Magallanes	152	3	2	16	21	21	24	65
Río Chico	58	5	2	8	8	14	11	10
Mujeres	1.079	33	32	105	205	186	148	370
Corpen-Aike	149	3	3	7	26	26	27	57
Guer-Aike	240	2	8	16	36	25	36	117
Deseado	383	12	12	49	73	61	43	133
Lago Argentino	34	2	3	2	8	6	5	8
Lago Bs. Aires	60	7	3	16	15	15	1	3
Magallanes	148	3	3	9	27	41	26	39
Río Chico	65	4	—	6	20	12	10	13
		(Cifras relativas)						
Totales	100,0	3,0	2,7	9,5	16,8	16,9	13,5	37,6
Varones	100,0	2,9	2,4	9,3	14,8	16,6	13,3	40,7
Mujeres	100,0	3,1	3,0	9,7	19,0	17,2	13,7	34,3

CUADRO XV

Población de 14 a 21 años de edad inclusive, que dejó de concurrir a la escuela primaria, clasificada por sexo, principales causas de abandono de la escuela y jurisdicción

SEXO Y JURISDICCION	TOTAL	CAUSAS POR QUE DEJARON DE CONCURRIR A LA ESCUELA								
		Trabajo	Enfermedad	Edad	Falta de grado	Distancia	Pobreza	Neglig.	Repetic.	Otras
Totales	1.385	451	102	163	41	196	82	75	38	237
Corpen Aike	197	74	21	21	1	37	6	6	12	19
Guer-Aike	269	142	27	12	3	11	29	13	6	26
Deseado	449	111	29	70	13	82	13	21	9	101
Lago Argentino	57	12	3	9	—	12	7	—	—	14
Lago Bs. Aires	117	12	4	41	24	14	1	8	5	8
Magallanes	196	84	17	7	—	16	5	24	6	37
Río Chico	100	16	1	3	—	24	21	3	—	32
Varones	676	291	28	78	20	89	35	39	15	81
Corpen Aike	105	51	7	11	1	16	3	5	5	6
Guer-Aike	146	92	8	4	2	6	13	8	5	8
Deseado	199	68	5	32	8	32	5	9	2	38
Lago Argentino	31	10	2	5	—	7	2	—	—	5
Lago Bs. Aires	60	12	2	24	9	4	1	3	2	3
Magallanes	87	48	4	1	—	9	4	13	1	7
Río Chico	48	10	—	1	—	15	7	1	—	14
Mujeres	709	160	74	85	21	107	47	36	23	156
Corpen Aike	92	23	14	10	—	21	3	1	7	13
Guer-Aike	123	50	19	8	1	5	16	5	1	18
Deseado	250	43	24	38	5	50	8	12	7	63
Lago Argentino	26	2	1	4	—	5	5	—	—	9
Lago Bs. Aires	57	—	2	17	15	10	—	5	3	5
Magallanes	109	36	13	6	—	7	1	11	5	30
Río Chico	52	6	1	2	—	9	14	2	—	18
		(Cifras relativas)								
Totales	100,0	32,6	7,4	11,8	3,0	14,1	5,9	5,4	2,7	17,1
Varones	100,0	43,1	4,1	11,5	3,0	13,2	5,2	5,8	2,2	11,9
Mujeres	100,0	22,6	10,4	12,0	3,0	15,1	6,6	5,1	3,2	22,0

CUADRO XVI

Población de 14 a 21 años inclusive de edad, que nunca fué a la escuela primaria, clasificada por sexo, principales causas de no concurrencia y jurisdicciones

SEXO Y JURISDICCION	TOTAL	CAUSAS POR QUE NUNCA FUERON A LA ESCUELA					
		Trabajo	Enferm.	Neglig.	Pobreza	Distancia	Otras
Totales	200	1	9	6	37	123	24
Corpen-Aike	20	—	2	—	—	16	2
Guer-Aike	9	—	—	—	—	7	2
Deseado	79	1	4	4	9	54	7
Lago Argentino	23	—	—	—	6	9	8
Lago Bs. Aires	22	—	1	1	7	11	2
Magallanes	16	—	1	1	—	11	3
Río Chico	31	—	1	—	15	15	—
Varones	103	1	4	1	21	63	13
Corpen-Aike	9	—	—	—	—	8	1
Guer-Aike	9	—	—	—	—	7	2
Deseado	40	1	4	—	5	27	3
Lago Argentino	15	—	—	—	4	6	5
Lago Buenos Aires	7	—	—	1	2	3	1
Magallanes	5	—	—	—	—	4	1
Río Chico	18	—	—	—	10	8	—
Mujeres	97	—	5	5	16	60	11
Corpen-Aike	11	—	2	—	—	8	1
Guer-Aike	—	—	—	—	—	—	—
Deseado	39	—	—	4	4	27	4
Lago Argentino	8	—	—	—	2	3	3
Lago Buenos Aires	15	—	1	—	5	8	1
Magallanes	11	—	1	1	—	7	2
Río Chico	13	—	1	—	5	7	—
		(Cifras relativas)					
Total	100,0	0,5	4,5	3,0	18,5	61,5	12,0
Varones	100,0	1,0	3,9	1,0	20,4	61,1	12,6
Mujeres	100,0	—	5,2	5,2	16,5	61,8	11,3

CUADRO XVII

ENSEÑANZA SECUNDARIA

Población que recibe enseñanza secundaria, clasificada por sexo, grupos de edades y jurisdicciones

SEXO Y JURISDICCION	TOTALES			VARONES			MUJERES		
	Total General	Menores de 14 años	De 14 a 21	Total	Menores de 14 años	De 14 a 21	Total	Menores de 14 años	De 14 a 21
Totales	167	22	145	100	12	88	67	10	57
Corpen-Aike . . .	20	2	18	17	2	15	3	—	3
Guer-Aike . . .	51	9	42	30	5	25	21	4	17
Deseado	59	7	52	25	3	22	34	4	30
L. Argentino . .	5	—	5	3	—	3	2	—	2
L. Buenos Aires	4	1	3	4	1	3	—	—	—
Magallanes . . .	20	2	18	16	1	15	4	1	3
Río Chico	8	1	7	5	—	5	3	1	2

CUADRO XVIII

ENSEÑANZA UNIVERSITARIA

Población de 14 a 21 años inclusive, que recibe enseñanza universitaria, clasificada por sexo y jurisdicciones

SEXO Y JURISDICCION	TOTAL	VARONES	MUJERES
Totales	11	11	—
Corpen-Aike	3	3	—
Guer-Aike	1	1	—
Deseado	1	1	—
Lago Argentino	—	—	—
Lago Buenos Aires	1	1	—
Magallanes	4	4	—
Río Chico	1	1	—

CUADRO XIX (a)

Población de 6 a 13 años inclusive que recibe enseñanza especializada, clasificada por sexo, grupos de edades, tipo de enseñanza y jurisdicciones

SEXO Y JURISDICCION	TIPO DE ENSEÑANZA						
	TOTAL	Agropecuaria	Artesanado	Comercial	Artística	Industrias del hogar	Idiomas
Totales	82	—	16	4	31	8	23
Corpen-Aike . . .	3	—	1	1	—	—	1
Guer-Aike	18	—	14	—	—	—	4
Deseado	34	—	1	3	23	5	2
Lago Argentino .	—	—	—	—	—	—	—
L. Buenos Aires	2	—	—	—	2	—	—
Magallanes	23	—	—	—	6	3	14
Río Chico	2	—	—	—	—	—	2
Varones	22	—	5	2	7	—	8
Corpen-Aike . . .	—	—	—	—	—	—	—
Guer-Aike	5	—	4	—	—	—	1
Deseado	9	—	1	2	6	—	—
Lago Argentino .	—	—	—	—	—	—	—
L. Buenos Aires .	1	—	—	—	1	—	—
Magallanes	7	—	—	—	—	—	7
Río Chico	—	—	—	—	—	—	—
Mujeres	60	—	11	2	24	8	15
Corpen-Aike . . .	3	—	1	1	—	—	1
Guer-Aike	13	—	10	—	—	—	3
Deseado	25	—	—	1	17	5	2
Lago Argentino .	—	—	—	—	—	—	—
L. Buenos Aires .	1	—	—	—	1	—	—
Magallanes	16	—	—	—	6	3	7
Río Chico	2	—	—	—	—	—	2
	(Cifras relativas)						
Totales	100,0	—	19,5	4,9	37,8	9,8	28,0
Varones	100,0	—	22,7	9,1	31,8	—	36,4
Mujeres	100,0	—	18,3	3,3	40,1	13,3	25,0

CUADRO XIX (b)

Población de 14 a 21 años inclusive que recibe enseñanza especializada, clasificada por sexo, grupos de edades, tipo de enseñanza y jurisdicciones

SEXO Y JURISDICCION	TIPO DE ENSEÑANZA						
	TOTAL	Agropecuaria	Artesanado	Comercial	Artística	Industrias del hogar	Idiomas
Totales	185	2	82	13	25	40	23
Corpen-Aike	15	—	10	—	1	—	4
Guer-Aike	48	—	36	1	1	—	10
Deseado	65	2	21	6	18	16	2
Lago Argentino	4	—	2	1	—	—	1
L. Buenos Aires	1	—	1	—	—	—	—
Magallanes	48	—	11	5	5	24	3
Río Chico	4	—	1	—	—	—	3
Varones	77	2	55	7	6	1	6
Corpen-Aike	5	—	4	—	1	—	—
Guer-Aike	23	—	18	1	1	—	3
Deseado	30	2	21	2	4	1	—
Lago Argentino	—	—	—	—	—	—	—
L. Buenos Aires	1	—	1	—	—	—	—
Magallanes	17	—	11	4	—	—	2
Río Chico	1	—	—	—	—	—	1
Mujeres	108	—	27	6	19	39	17
Corpen-Aike	10	—	6	—	—	—	4
Guer-Aike	25	—	18	—	—	—	7
Deseado	35	—	—	4	14	15	12
Lago Argentino	4	—	2	1	—	—	1
L. Buenos Aires	—	—	—	—	—	—	—
Magallanes	31	—	—	1	5	24	1
Río Chico	3	—	1	—	—	—	2
	(Cifras relativas)						
Totales	100,0	1,1	44,4	7,0	13,5	21,6	12,4
Varones	100,0	2,5	71,5	9,1	7,8	1,3	7,8
Mujeres	100,0	—	25,0	5,6	17,6	36,1	15,7

CUADRO XX

Población de 6 a 13 años inclusive, clasificada por sexo, grupos de edades, tipo de escuelas y de enseñanza que reciben

TIPO DE ENSEÑANZA	TOTAL	TIPO DE ESCUELA					
		OFICIAL					
		Total	Nac.	Prov.	Part.	Taller	Desc.
		Totales					
Total	82	2	2	—	49	12	19
Agropecuaria	—	—	—	—	—	—	—
Artesanado	16	1	1	—	1	10	4
Comercial	4	—	—	—	4	—	—
Artística	31	—	—	—	29	—	2
Industrias del hogar	8	1	1	—	6	—	1
Idiomas	23	—	—	—	9	2	12
		Varones					
Total	22	1	1	—	14	2	5
Agropecuaria	—	—	—	—	—	—	—
Artesanado	5	1	1	—	1	2	1
Comercial	2	—	—	—	2	—	—
Artística	7	—	—	—	7	—	—
Industrias del hogar	—	—	—	—	—	—	—
Idiomas	8	—	—	—	4	—	4
		Mujeres					
Total	60	1	1	—	35	10	14
Agropecuaria	—	—	—	—	—	—	—
Artesanado	11	—	—	—	—	8	3
Comercial	2	—	—	—	2	—	—
Artística	24	—	—	—	22	—	2
Industrias del hogar	8	1	1	—	6	—	1
Idiomas	15	—	—	—	5	2	8
		Cifras relativas (Varones)					
Total	100,0	4,5	4,5	—	63,7	9,1	22,7
Agropecuaria	—	—	—	—	—	—	—
Artesanado	100,0	20,0	20,0	—	20,0	40,0	20,0
Comercial	100,0	—	—	—	100,0	—	—
Artística	100,0	—	—	—	100,0	—	—
Industrias del hogar	—	—	—	—	—	—	—
Idiomas	100,0	—	—	—	50,0	—	50,0
		Cifras relativas (Mujeres)					
Total	100,0	1,7	1,7	—	58,3	16,7	23,3
Agropecuaria	—	—	—	—	—	—	—
Artesanado	100,0	—	—	—	—	72,7	27,3
Comercial	100,0	—	—	—	100,0	—	—
Artística	100,0	—	—	—	91,7	—	8,3
Industrias del hogar	100,0	12,5	12,5	—	75,0	—	12,5
Idiomas	100,0	—	—	—	33,3	13,3	53,4

CUADRO XX (Cont.)

Población de 14 a 21 años inclusive, clasificada por sexo, grupos de edades, tipo de escuelas y de enseñanza que reciben

TIPO DE ENSEÑANZA	TOTAL	TIPO DE ESCUELA					
		OFICIAL					
		Total	Nac.	Prov.	Part.	Taller	Desc.
		Totales					
Total	185	23	23	—	85	35	42
Agropecuaria	2	1	1	—	—	—	1
Artesanado	82	12	12	—	21	31	18
Comercial	13	1	1	—	7	—	5
Artística	25	4	4	—	19	—	3
Industrias del hogar	40	3	3	—	30	4	3
Idiomas	23	2	2	—	8	—	13
		Varones					
Total	77	20	20	—	29	22	6
Agropecuaria	2	1	1	—	—	—	1
Artesanado	55	12	12	—	19	22	2
Comercial	7	1	1	—	4	—	2
Artística	6	3	3	—	3	—	—
Industrias del hogar	1	1	1	—	—	—	—
Idiomas	6	2	2	—	3	—	1
		Mujeres					
Total	108	3	3	—	56	13	36
Agropecuaria	—	—	—	—	—	—	—
Artesanado	27	—	—	—	2	9	16
Comercial	6	—	—	—	3	—	3
Artística	19	1	1	—	16	—	2
Industrias del hogar	39	2	2	—	30	4	3
Idiomas	17	—	—	—	5	—	12
		Cifras relativas (Varones)					
Total	100,0	26,0	26,0	—	37,6	28,6	7,8
Agropecuaria	100,0	50,0	50,0	—	—	—	50,0
Artesanado	100,0	21,8	21,8	—	34,6	40,0	3,6
Comercial	100,0	14,3	14,3	—	57,1	—	28,6
Artística	100,0	50,0	50,0	—	50,0	—	—
Industrias del hogar	100,0	100,0	100,0	—	—	—	—
Idiomas	100,0	33,4	33,4	—	50,0	—	16,6
		Cifras relativas (Mujeres)					
Total	100,0	2,8	2,8	—	50,9	12,8	33,3
Agropecuaria	—	—	—	—	—	—	—
Artesanado	100,0	—	—	—	7,4	33,3	59,3
Comercial	100,0	—	—	—	50,0	—	50,0
Artística	100,0	5,3	5,3	—	84,2	—	10,5
Industrias del hogar	100,0	5,1	5,1	—	76,9	10,3	7,7
Idiomas	100,0	—	—	—	29,4	—	70,6

CUADRO XXI

Población de 14 a 21 años inclusive que recibió enseñanza especializada, clasificada por sexo, grupos de edades y jurisdicciones

SEXO Y JURISDICCION	TOTAL	TIPO DE ENSEÑANZA					
		Agropecuaria	Artesanado	Comercial	Artística	Industrias del hogar	Idiomas
Totales	101	—	57	11	8	13	12
Corpen-Aike	28	—	24	1	—	—	3
Guer-Aike	17	—	14	—	3	—	—
Deseado	29	—	2	7	5	11	4
Lago Argentino	7	—	4	1	—	2	—
Lago Bs. Aires	—	—	—	—	—	—	—
Magallanes	16	—	11	2	—	—	3
Río Chico	4	—	2	—	—	—	2
Varones	50	—	38	8	2	—	2
Corpen-Aike	16	—	15	—	—	—	1
Guer-Aike	13	—	11	—	2	—	—
Deseado	10	—	2	7	—	—	1
Lago Argentino	4	—	3	1	—	—	—
Lago Bs. Aires	—	—	—	—	—	—	—
Magallanes	6	—	6	—	—	—	—
Río Chico	1	—	1	—	—	—	—
Mujeres	51	—	19	3	6	13	10
Corpen-Aike	12	—	9	1	—	—	2
Guer-Aike	4	—	3	—	1	—	—
Deseado	19	—	—	—	5	11	3
Lago Argentino	3	—	1	—	—	2	—
Lago Bs. Aires	—	—	—	—	—	—	—
Magallanes	10	—	5	2	—	—	3
Río Chico	3	—	1	—	—	—	2
		(Cifras relativas)					
Totales	100,0	—	56,4	10,9	7,9	12,9	11,9
Varones	100,0	—	76,0	16,0	4,0	—	4,0
Mujeres	100,0	—	37,2	5,9	11,8	25,5	19,6

CUADRO XXII

El analfabetismo en la población de 14 a 21 años de edad inclusive, según sexo y jurisdicciones

JURISDICCION	TOTALES			VARONES			MUJERES		
	Total censado	Analfabetos		Total censado	Analfabetos		Total censado	Analfabetos	
		Nº	o/o		Nº	o/o		Nº	o/o
Totales	2.745	107	3,9	1.425	66	4,6	1.320	41	3,1
Corpen-Aike . . .	398	9	2,3	213	7	3,3	185	2	1,1
Guer-Aike	608	9	1,5	338	9	2,7	270	—	—
Deseado	901	30	3,3	433	18	4,2	468	12	2,6
L. Argentino . .	128	16	12,5	78	9	11,5	50	7	14,0
L. Bs. Aires . .	173	19	11,0	87	10	11,5	86	9	10,5
Magallanes	368	7	1,9	191	3	1,6	177	4	2,3
Río Chico . . .	169	17	10,1	85	10	11,8	84	7	8,3

CUADRO XXIII

El analfabetismo en la población de 14 a 21 años inclusive, según sexo, origen y zonas

SEXO Y ORIGEN	TOTALES			ZONA URBANA		
	Total censado	Analfabetos		Total censado	Analfabetos	
		Nº	o/o		Nº	o/o
Totales	2.745	107	3,9	850	13	1,5
Argentinos	2.447	101	4,1	744	11	1,5
Extranjeros	246	5	2,0	89	2	2,2
Origen desconocido	52	1	1,9	17	—	—
Varones	1.425	66	4,6	460	11	2,4
Argentinos	1.267	62	4,9	407	10	2,5
Extranjeros	133	4	3,0	45	1	2,2
Origen desconocido	25	—	—	8	—	—
Mujeres	1.320	41	3,1	390	2.	0,5
Argentinas	1.180	39	3,3	337	1	0,3
Extranjeras	113	1	0,9	44	1	2,3
Origen desconocido	27	1	3,7	9	—	—
	ZONA CUASI-URBANA			ZONA RURAL		
Totales	864	18	2,1	1.031	76	7,4
Argentinos	770	17	2,2	933	73	7,8
Extranjeros	79	1	1,3	78	2	2,5
Origen desconocido	15	—	—	20	1	5,0
Varones	440	12	2,7	525	43	8,2
Argentinos	390	11	2,8	470	41	8,7
Extranjeros	40	1	2,5	48	2	4,2
Origen desconocido	10	—	—	7	—	—
Mujeres	424	6	1,4	506	33	6,5
Argentinas	380	6	1,6	463	32	6,9
Extranjeras	39	—	—	30	—	—
Origen desconocido	5	—	—	13	1	7,7

CUADRO XXIV

El analfabetismo en la población de 14 a 21 años, según sexo y grupos de edades

GRUPOS DE EDADES	TOTALES			VARONES			MUJERES		
	Total censado	Analfabetos		Total censado	Analfabetos		Total censado	Analfabetos	
		Nº	o/o		Nº	o/o		Nº	o/o
Totales	2.745	107	3,9	1.425	66	4,6	1.320	41	3,1
14 años	407	13	3,2	200	8	4,0	207	5	2,4
15 a 19 años . .	1.826	69	3,8	936	45	4,8	890	24	2,7
20 y 21 años . .	512	25	4,9	289	13	4.5	223	12	5,4

CUADRO XXV

El analfabetismo en los padres censados, según sexo y jurisdicciones

JURISDICCIONES	TOTALES			PADRES			MADRES		
	Total censado	Analfabetos		Total censado	Analfabetos		Total censado	Analfabetos	
		Nº	o/o		Nº	o/o		Nº	o/o
Totales	5.853	465	7,9	2.880	143	5,0	2.973	322	10,8
Corpen-Aike . . .	687	36	5,2	337	7	2,1	350	29	8,3
Guer-Aike	1.382	74	5,4	683	20	2,9	699	54	7,7
Deseado	1.773	135	7,6	877	43	4,9	896	92	10,3
L. Argentino . .	303	20	6,6	150	8	5,3	153	12	7,8
L. Bs. Aires . . .	429	99	23,1	205	35	17,1	224	64	28,6
Magallanes . . .	848	44	5,2	411	13	3,2	437	31	7,1
Río Chico	431	57	13,2	217	17	7,8	214	40	18,7

CUADRO XXVI

El analfabetismo en los padres censados, según sexo y grupos de edades

GRUPOS DE EDADES	TOTALES			PADRES			MADRES		
	Total censado	Analfabetos		Total censado	Analfabetos		Total censado	Analfabetos	
		Nº	o/o		Nº	o/o		Nº	o/o
Totales	5.853	465	7,9	2.880	143	5,0	2.973	322	10,8
Menos de 22 añ.	121	12	9,9	2	—	—	119	12	10,1
22 a 49 años .	4.495	314	7,0	2.003	73	3,6	2.492	241	9,7
50 y más	1.154	126	10,9	843	66	7,8	311	60	19,3
Edad descon. . .	83	13	15,7	32	4	12,5	51	9	17,6

CUADRO XXVII

El analfabetismo en los padres censados según sexo, origen y zonas

SEXO Y ORIGEN	TOTALES			ZONA URBANA		
	Total censado	Analfabetos		Total censado	Analfabetos	
		Nº	o/o		Nº	o/o
Totales	5.853	465	7,9	1.836	92	5,0
Argentinos	2.440	193	7,9	690	13	1,9
Extranjeros	3.404	271	8,0	1.140	79	6,9
Origen desconocido	9	1	11,1	6	—	—
Varones	2.880	143	5,0	898	19	2,1
Argentinos	1.034	56	5,4	301	2	0,7
Extranjeros	1.841	86	4,7	594	17	2,9
Origen desconocido	5	1	20,0	3	—	—
Mujeres	2.973	322	10,8	938	73	7,8
Argentinas	1.406	137	9,7	389	11	2,8
Extranjeras	1.563	185	11,8	546	62	11,3
Origen desconocido	4	—	—	3	—	—
	ZONA CUASI-URBANA			ZONA RURAL		
Totales	1.756	134	7,6	2.261	239	10,5
Argentinos	757	58	7,7	993	122	12,3
Extranjeros	997	76	7,6	1.267	116	9,2
Origen desconocido	2	—	—	1	1	100,0
Varones	857	32	3,7	1.125	92	8,2
Argentinos	309	11	3,6	424	43	10,1
Extranjeros	547	21	3,8	700	48	6,9
Origen desconocido	1	—	—	1	1	100,0
Mujeres	899	102	11,3	1.136	147	12,9
Argentinas	448	47	10,4	569	79	13,9
Extranjeras	450	55	12,2	567	68	12,0
Origen desconocido	1	—	—	—	—	—

CUADRO XXVIII

Población ocupada menor de 22 años, clasificada por grupos de edades y jurisdicciones

JURISDICCION	TOTALES			VARONES			MUJERES		
	Total censado	Trabajan		Total censado	Trabajan		Total censado	Trabajan	
		Nº	o/o		Nº	o/o		Nº	o/o
				De 6 a 13 años					
Totales	3.466	82	2,4	1.747	50	2,9	1.719	32	1,9
Corpen-Aike	405	8	2,0	198	6	3,0	207	2	0,9
Guer-Aike	698	11	1,6	364	6	1,6	334	5	1,5
Deseado	997	37	3,7	488	23	4,7	509	14	2,8
L. Argentino . . .	177	2	1,1	100	1	1,0	77	1	1,4
L. Buenos Aires . .	363	7	1,9	179	1	0,6	184	6	3,3
Magallanes	489	12	2,5	257	9	3,5	232	3	1,3
Río Chico	337	5	1,5	161	4	2,5	176	1	0,6
				De 14 a 21 años					
Totales	2.745	1.065	38,8	1.425	817	57,3	1.320	248	18,8
Corpen-Aike . . .	398	171	43,0	213	136	63,8	185	35	18,9
Guer-Aike	608	259	42,6	338	202	59,8	270	57	21,1
Deseado	901	334	37,1	433	247	57,0	468	87	18,6
L. Argentino . . .	128	47	36,7	78	35	44,9	50	12	24,0
L. Buenos Aires . .	173	59	34,1	87	46	52,9	86	13	15,1
Magallanes	368	137	37,2	191	107	56,0	177	30	16,9
Río Chico	169	58	34,3	85	44	51,8	84	14	16,7

CUADRO XXIX

Población ocupada de 6 a 21 años inclusive, clasificada por sexo, grupos de edades y actividades

ACTIVIDADES Y GRUPOS DE EDADES	TOTALES		VARONES		MUJERES	
	Número	o/o	Número	o/o	Número	o/o
De 6 a 13 años						
Total	82	100,0	50	100,0	32	100,0
Agricultura y Ganadería	14	17,1	8	16,0	6	18,8
Comercio	29	35,4	29	58,0	—	—
Industria	6	7,3	6	12,0	—	—
Administración Pública	—	—	—	—	—	—
Profesión Liberal	4	4,9	3	6,0	1	3,1
Varias	29	35,3	4	8,0	25	78,1
De 14 a 21 años inclusive						
Total	1.065	100,0	817	100,0	248	100,0
Agricultura y Ganadería	314	29,5	306	37,5	8	3,2
Comercio	289	27,1	256	31,3	33	13,3
Industria	137	12,9	132	16,2	5	2,0
Administración Pública	65	6,1	53	6,5	12	4,8
Profesión Liberal	41	3,8	29	3,5	12	4,8
Varias	217	20,4	39	4,8	178	71,9
Desconocida	2	0,2	2	0,2	—	—

CUADRO XXX

Padres ocupados, según tipo de actividad y jurisdicciones

JURISDICCION	TOTAL	TIPO DE ACTIVIDAD						
		Agric. y Ganad.	Comercio	Industria	Adminis. Pública	Profesión Liberal	Varias	Descon.
Totales	2.848	1.105	757	313	327	313	174	59
Corpen-Aike	328	94	114	41	31	26	19	3
Guer-Aike	673	136	183	98	121	38	71	26
Deseado	868	363	229	96	118	19	37	6
Lago Argentino	148	101	24	4	5	5	4	5
Lago Buenos Aires	205	123	30	12	15	8	11	6
Magallanes	410	141	148	58	28	15	12	8
Ro Chico	216	147	29	4	9	2	20	5
		(Cifras relativas)						
Totales	100,0	38,7	26,6	11,0	11,5	4,0	6,1	2,1

CUADRO XXXI

Padres censados, clasificados según ocupación, por tipo de actividades y grupos de edades

TIPOS DE ACTIVIDAD	TOTAL	GRUPOS DE EDADES						
		De 22 años	22 a 29 años	30 a 39 años	40 a 49 años	50 a 59 años	60 y más años	Edad desconoc.
Total general	2.880	2	244	808	951	663	180	32
Ocupados	2.848	2	244	802	946	653	170	31
Agricultura y Ganadería	1.105	1	56	247	363	318	108	12
Comercio	757	—	67	221	274	169	23	3
Industria	313	1	32	87	97	76	18	2
Administración Pública	327	—	52	138	94	34	6	3
Profesión Liberal	113	—	10	40	50	9	2	2
Varias	174	—	17	52	55	36	9	5
Desconocida	59	—	10	17	13	11	4	4
Sin ocupación	32	—	—	6	5	10	10	1

CUADRO XXXII

Padres censados, clasificados según ocupación, tipo de actividad y categorías profesionales

OCUPACION Y CATEGORIAS PROFESIONALES	TOTAL	TIPO DE ACTIVIDAD						
		Agric. y Ganad.	Comercio	Industria	Adminis. Pública	Profesión Liberal	Varios	Descon.
Total general	2.880	—	—	—	—	—	—	—
Ocupados	2.848	1.105	757	313	327	113	174	59
Propietario	689	241	373	75	—	—	—	—
Profesión Liberal (1)	61	—	—	—	—	61	—	—
Direc., Jefe o Administ.	89	17	23	3	46	—	—	—
Arrendatario	395	395	—	—	—	—	—	—
Capataz	41	36	—	5	—	—	—	—
Domador o cazador	19	19	—	—	—	—	—	—
Técnico	11	—	—	—	—	11	—	—
Viajante	20	—	20	—	—	—	—	—
Sub-oficial (2)	17	—	—	—	17	—	—	—
Empleado	440	37	191	31	156	25	—	—
Agente de Policía	48	—	—	—	48	—	—	—
Obrero (3)	252	—	67	143	39	3	—	—
Peón (4)	643	360	51	56	21	13	142	—
Servicio doméstico	32	—	—	—	—	—	32	—
Repartidor	19	—	19	—	—	—	—	—
Vendedor ambulante	13	—	13	—	—	—	—	—
Desconocido	59	—	—	—	—	—	—	59
Sin ocupación	32	—	—	—	—	—	—	—
Rentista	10	—	—	—	—	—	—	—
Jubilado	2	—	—	—	—	—	—	—
Desocupado	10	—	—	—	—	—	—	—
Incapacitado	10	—	—	—	—	—	—	—

(1) Médico, abogado, contador, religioso, etc.
(2) Militar o policial.
(3) Calificado o semi-calificado.
(4) Incluye changadores, cuidadores de coches, aprendices y ordenanzas.

CUADRO XXXIII

HACINAMIENTO COLECTIVO

Número de casos de familias que conviven con otras en una misma casa, clasificados por zonas y jurisdicciones

ZONAS Y JURISDICCION	CONVIVENCIA SIN HACINAMIENTO			CONVIVENCIA CON HACINAMIENTO			
	TOTAL	De 2 familias por casa	De 3 familias por casa	TOTAL	De 4 a 6 familias por casa	De 7 a 10 familias por casa	De 11 y más fam. por casa
Totales	205	184	21	31	27	4	—
Urbana	65	56	9	19	17	2	—
Cuasi-Urbana	59	56	3	7	6	1	—
Rural	81	72	9	5	4	1	—
Totales	205	184	21	31	27	4	—
Corpen-Aike	29	27	2	3	3	—	—
Guer-Aike	51	43	8	17	15	2	—
Deseado	55	50	5	6	5	1	—
Lago Argentino	9	9	—	—	—	—	—
Lago Buenos Aires	18	17	1	—	—	—	—
Magallanes	28	26	2	4	4	—	—
Río Chico	15	12	3	1	—	1	—

CUADRO XXXIV

HACINAMIENTO COLECTIVO

Número de familias que conviven con otras en la misma casa y número de las afectadas por el hacinamiento colectivo, clasificadas por zonas y jurisdicciones

ZONAS Y JURISDICCION	Nº total de fam censadas	NUMERO DE FAMILIAS AFECTADAS POR EL HACINAMIENTO COLECTIVO					Número total de familias que conviven con otras en una misma casa	
		TOTAL		En casos de 4 a 6 familias por casa	En casos de 7 a 10 familias por casa	En casos de 11 o más familias por casa		
		Número	o/o				Número	o/o
Totales	3.129	165	5,3	130	35	—	596	19,0
Urbana	973	104	10,7	86	18	—	243	25,0
Cuasi-Urbana	944	38	4,0	28	10	—	159	16,8
Rural	1.212	23	1,9	16	7	—	194	16,0
Totales	3.129	165	5,3	130	35	—	596	19,0
Corpen-Aike	373	13	3,5	13	—	—	73	19,6
Guer-Aike	727	92	12,7	74	18	—	202	27,7
Deseado	950	33	3,5	23	10	—	148	15,6
Lago Argentino	161	—	—	—	—	—	18	11,2
Lago Buenos Aires	237	—	—	—	—	—	37	15,6
Magallanes	449	20	4,5	20	—	—	78	17,4
Río Chico	232	7	3,0	—	7	—	40	17,2

CUADRO XXXV

HACINAMIENTO INDIVIDUAL

Familias cuyos miembros duermen todos en una pieza, clasificadas por zonas y jurisdicciones

ZONAS Y JURISDICCION	Total de familias censadas	NUMEROS DE CASOS EN QUE CONVIVEN				
		Total		4 y 5	6 a 8	9 y más
		Número	o/o	PERSONAS		
Totales	3.129	556	17,8	399	133	24
Urbana	973	119	12,2	98	18	3
Cuasi-Urbana	944	140	14,8	96	37	7
Rural	1.212	297	24,5	205	78	14
Totales	3.129	556	17,8	399	133	24
Corpen-Aike	373	57	15,3	51	6	—
Guer-Aike	727	87	12,0	70	16	1
Deseado	950	161	16,9	112	40	9
Lago Argentino	161	38	23,6	24	7	7
Lao Buenos Aires	237	76	32,1	42	31	3
Magallanes	449	69	15,4	57	10	2
Río Chico	232	68	29,3	43	23	2

GOBERNACION DE TIERRA DEL FUEGO

GOBERNACION DE TIERRA DEL FUEGO

I

INFORMACION DEMOGRAFICA

1. — *Su situación geográfica, superficie, población total censada y densidad.* — La Gobernación de Tierra del Fuego está situada en el extremo meridional de la región Patagónica y separada de ésta por el Estrecho de Magallanes. Su posición geográfica se determina entre los 52º 40' y los 55º 42' de latitud sur y entre los 63º 45' y los 68º 37' de longitud oeste. La superficie total del territorio es de 20.180 km^2 sin contar la isla de los Estados, que tiene 530 km^2.

Tierra del Fuego está limitada al Norte, al Este y al Sur por el Océano Atlántico y al Oeste por la República de Chile. A los efectos administrativos la Gobernación está dividida por tres departamentos, siendo su capital la población de Ushuaia.

La población total censada, es decir, la suma del grupo de menores de 22 años más el de sus padres (de 22 ó más años de edad) alcanzó a 1.899 personas. La densidad de la población censada para todo el territorio fué, pues, de 0,1 por Km^2.

En el cuadro I se detalla la nómina de los departamentos que integran el territorio, la superficie de los mismos, la población total censada en cada uno de ellos y la correspondiente densidad por Km^2.

2. — *La población menor de 22 años de edad.* — La población menor de 22 años de edad alcanzaba a 1.105 personas en abril de 1943. En el cuadro II se puede ver el total que de este grupo corresponde a cada departamento, ocupando el primer lugar, por la importancia del número, el de Ushuaia, con 568 personas.

En 1914, el Tercer Censo General dió 517 personas en ese mismo grupo de edades. El crecimiento absoluto entre 1914 y 1943 ha sido de 588 personas, lo que representa un aumento relativo de un 113,7 por ciento del total anotado en 1914.

De las 1.105 personas que integraban el grupo de menores de 22 años, 626 eran varones y 479 eran mujeres, lo que da una tasa de masculinidad de 130,7 para el total de este grupo. La masculinidad en el grupo de hasta 4 años fué de 113,7, pues se censaron 164 varones y 144 mujeres y de 178,1 en el grupo de jóvenes de 15 a 21 años de edad, en el cual se censaron 204 varones y 103 mujeres. En el cuadro II se detallan los resultados de la clasificación de la población menor de 22 años por sexo, origen, grupos de edades y jurisdicciones.

Desde el punto de vista del origen de la población comprendida en este grupo de edades, la casi totalidad de ella es argentina, pues los nacidos en el país suman 790, es decir, el 71,5 por ciento, mientras que los extranjeros eran 288, ó sea el 26,1 por ciento. De 27 censados se desconoce el origen.

En el cuadro III se da la distribución porcentual de argentinos y extranjeros de cada departamento, pudiendo notarse que la mayor proporción de argentinos corresponde al departamento de Ushuaia, con el 83,5 por ciento y la menor al de San Sebastián con un 58,5 por ciento de nacidos en el país. En esta última jurisdicción se hallaba la mayor proporción de extranjeros, que representaban el 40,9 por ciento del total.

En el cuadro IV se registra la población menor de 22 años de toda la gobernación, clasificada por edades, sexo y origen.

3. — *Los padres censados.* — El total de padres que fueron censados, es decir, de aquellos que tenían hijos menores de 22 años de edad alcanzó a 778, de los cuales 385 eran varones y 393 eran mujeres, como se registra en el cuadro V. La relación entre uno y otro sexo era, pues, de 98 padres por cada 100 madres censadas. Esta relación está por encima de la media para todo el país, que es de 90,7.

El departamento en que la relación está más equilibrada es el de Ushuaia, con 98,4 padres por cada 100 madres censadas.

Puede verse en el cuadro VI la relación entre el número de padres y de madres censados en cada departamento.

La clasificación de los padres censados de acuerdo a las edades da, para el grupo de los que eran menores de 22 años, 30 mujeres y ningún varón. En el grupo de padres de 22 a 29 años de edad se censaron 20 varones y 88 mujeres y en el de 30 a 39 años de edad, 146 varones y 163 mujeres. Entre los de 60 a 69 años los primeros llegaban a 7, siendo las mujeres 3. Se registraron también 1 padre y 1 madre mayores de 70 años.

La distribución de los padres según su origen da, en la gobernación de Tierra del Fuego, una mayoría apreciable para los extranjeros. Así, entre 778 padres censados, 202 eran argentinos —el 26,0 por ciento del total—, 570 eran extranjeros —el 73,3 por ciento— y de 6 se desconocía su origen. Como puede verse en el cuadro VI, la jurisdicción que arroja mayor proporción de padres argentinos es Ushuaia, con sólo un 30,1 por ciento. El departamento de San Sebastián es por el contrario, aquel en que los extranjeros dan mayor proporción, pues representaban un 78,4 por ciento del total.

Entre los padres varones la proporción de extranjeros es mayor que las mujeres, pues en aquellos es de un 75,9 por ciento del total para toda la gobernación, con un máximo de un 79,5 por ciento en el departamento de San Sebastián, mientras que para las últimas es de 70,7 por ciento en el total del territorio, con un máximo de 77,4 en ese mismo departamento.

Como puede verse en el cuadro VIII, entre los menores de 22 años, los argentinos nativos representan el 40,0 por ciento del total y los extranjeros el 60,0. En los padres con edades entre 22 y 29 años, los argentinos representan el 42,6 por ciento y entre los de 30 a 39 años de edad, el 27,2 por ciento del total. En el grupo de padres de 60 a 69 años de edad, no se registró ni un solo argentino.

DENSIDAD DE LA POBLACION CENSADA

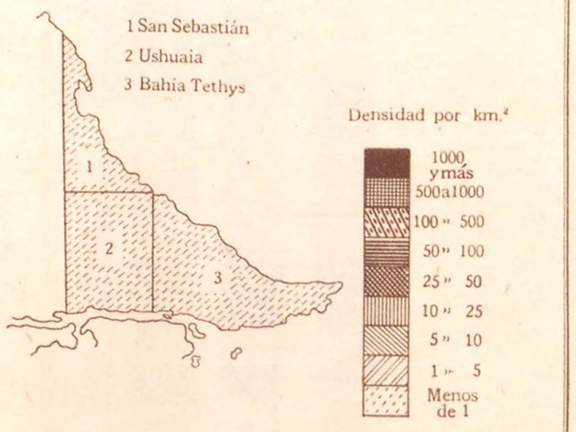

ORIGEN DE LA POBLACION CENSADA

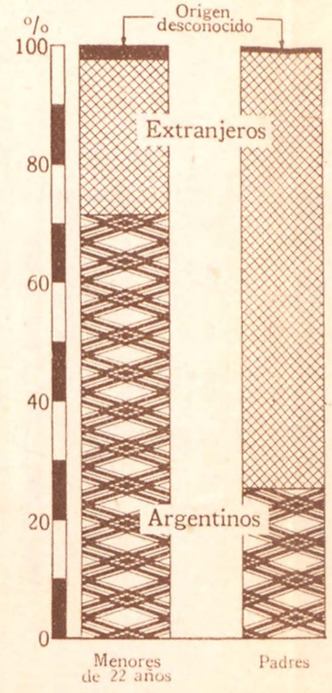

LOS PADRES CENSADOS SEGUN ORIGEN Y EDADES

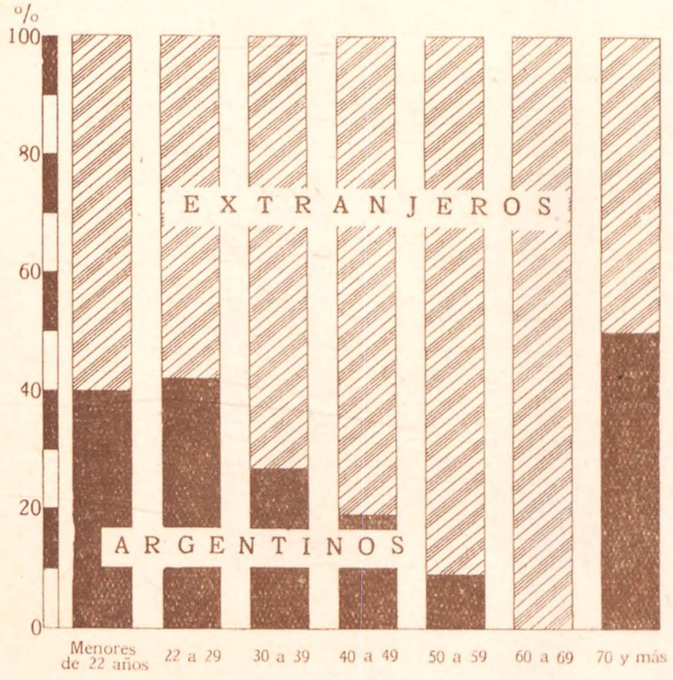

DISTRIBUCION DE LA POBLACION CENSADA POR ZONAS

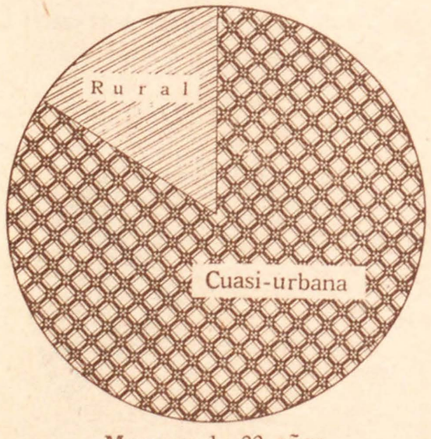

Menores de 22 años

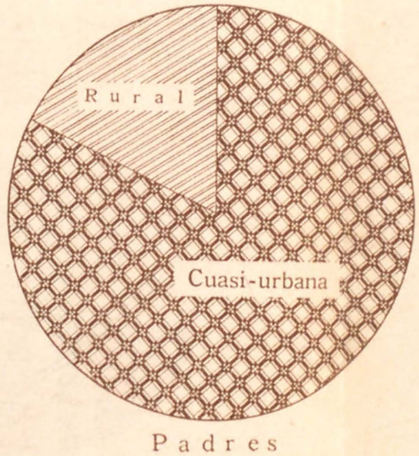

Padres

HACINAMIENTO INDIVIDUAL

Familias que viven en una sola pieza



CONCURRENCIA DE LA POBLACION
DE 6 A 13 AÑOS
A LA ESCUELA PRIMARIA

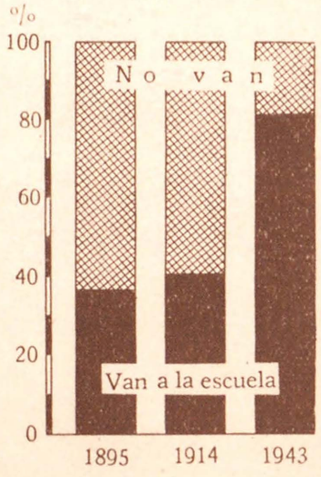

ALUMNOS INSCRIPTOS

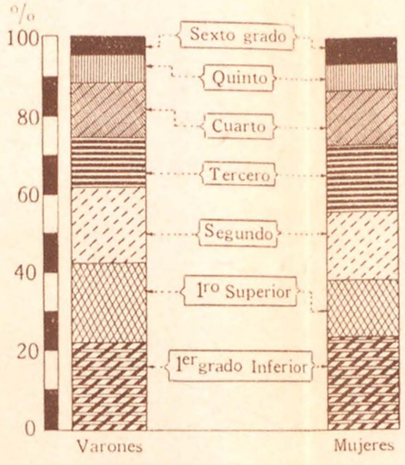

POBLACION MAYOR DE 14 AÑOS QUE
CONCURRIO A LA ESCUELA SEGUN EL
ULTIMO GRADO APROBADO

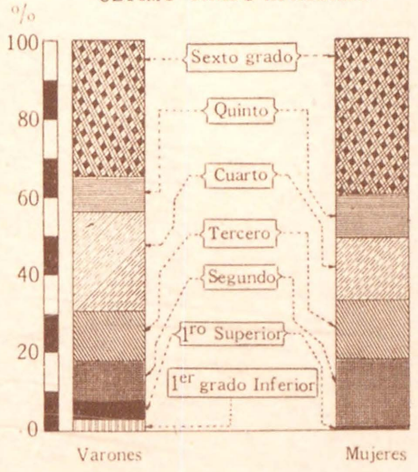

POBLACION MAYOR DE 14 AÑOS QUE ABANDONO LA ESCUELA SEGUN
CAUSAS DEL ABANDONO

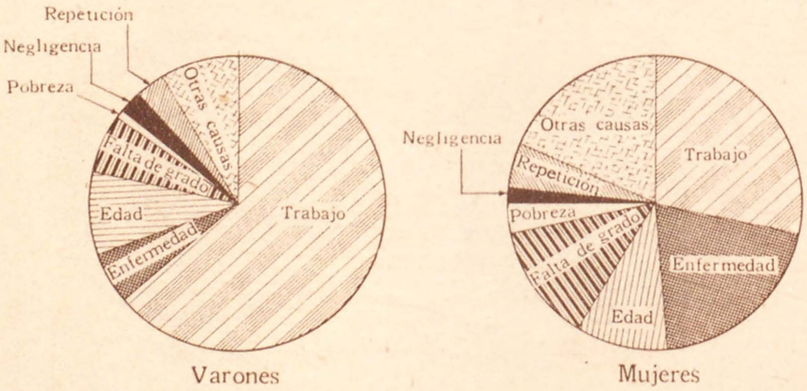

POBLACION MAYOR DE 14 AÑOS QUE NUNCA FUE A LA ESCUELA SEGUN
CAUSAS DE NO CONCURRENCIA

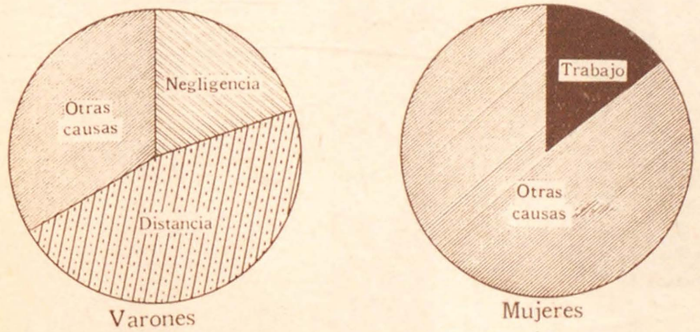

ANALFABETISMO EN LA POBLACION CENSADA POR DEPARTAMENTOS

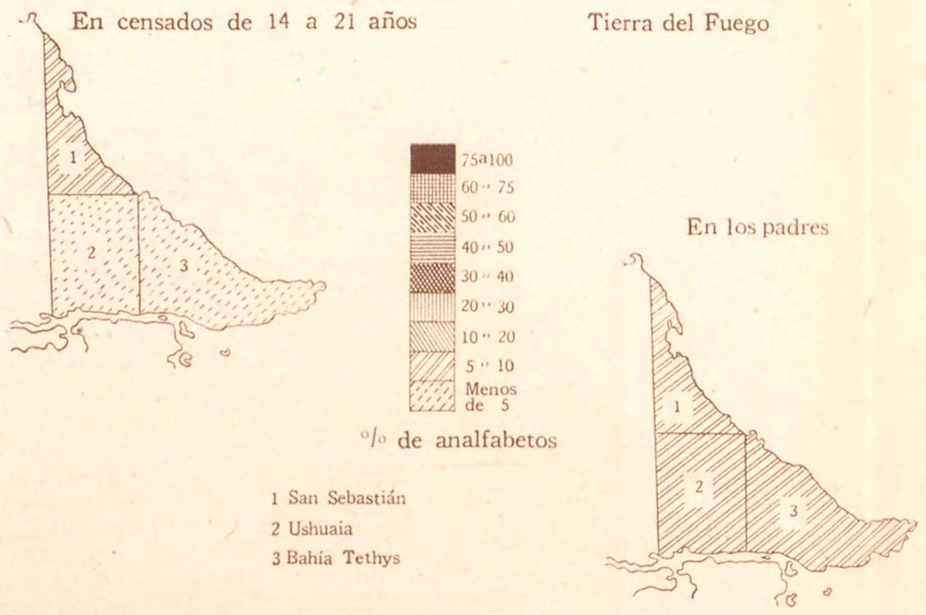

EL ANALFABETISMO SEGUN ZONAS



POBLACION OCUPADA DE 14 A 21 AÑOS SEGUN SEXO Y ACTIVIDADES

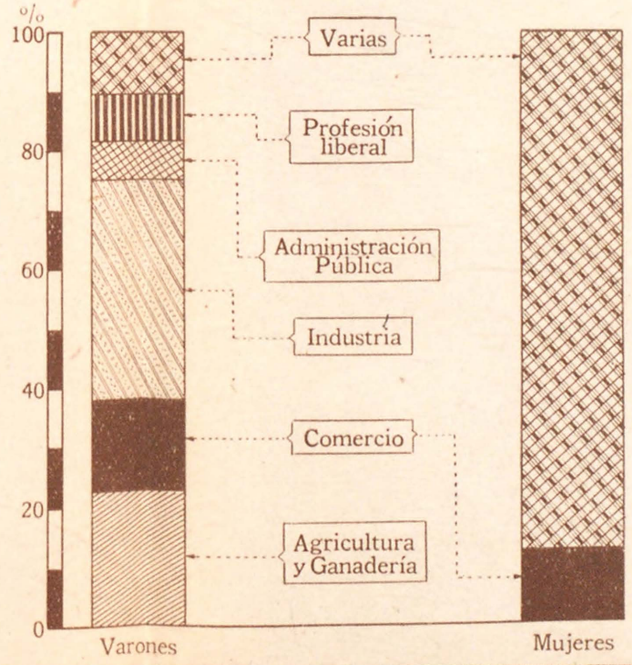

PROPORCION DE VARONES Y MUJERES DE 14 A 21 AÑOS QUE TRABAJAN

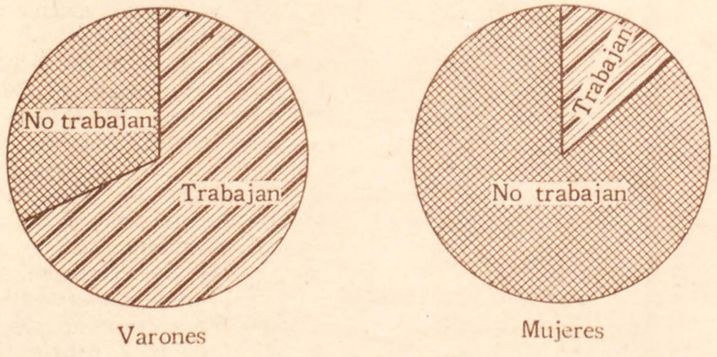

PADRES OCUPADOS SEGUN ACTIVIDADES

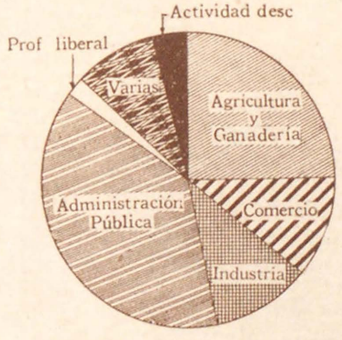

4. — *Población rural y urbana.* — En Tierra del Fuego, la mayor parte de los habitantes se hallan radicados en las zonas cuasi-urbanas. La clasificación de la población en cuasi-urbana y rural da los siguientes resultados para toda la gobernación: 933 menores de 22 años y 643 padres estaban radicados en las zonas cuasi-urbanas y 172 menores de 22 años y 135 padres en las rurales.

Se produce la siguiente distribución proporcional de la población, de acuerdo al lugar de su residencia: en las zonas cuasi-urbanas el 84,4 por ciento de los menores de 22 años y el 82,6 por ciento de los padres censados y en las rurales el 15,6 por ciento de los menores de 22 años y el 17,4 por ciento de los padres.

El cuadro IX muestra la población censada, clasificada por sexo, zona en que vive y jurisdicción.

II

INSTRUCCION

1. — *Instrucción primaria. Concurrencia a la escuela.* — El análisis de la concurrencia a la escuela de los niños en edad escolar en Tierra del Fuego y la comparación de estos datos con los otros censos anteriores da los siguientes resultados. Al levantarse el Segundo Censo General, en el año 1895, de la población en edad escolar, que ascendía a 38 niños, concurrían a la escuela 14 niños, o sea el 36,8 por ciento. En 1914, el Tercer Censo General, levantado ese año, dió que sobre un total de 155 niños, concurrían a la escuela 63, lo que representa una proporción del 40,6 por ciento.

En 1943, sobre un total de 396 niños en edad escolar con que contaba la Gobernación, 323 concurrían a la escuela, es decir, un 81,5 por ciento, 32 habían asistido pero ya no concurrían más a la escuela y 41, ó sea el 10,4 por ciento, nunca habían estado inscriptos en un establecimiento de enseñanza. De estos últimos, sólo 15 habían recibido enseñanza en forma privada.

La mayor proporción de niños de 6 a 13 años de edad concurrentes a la escuela corresponde al departamento de Ushuaia, con un 86,6 por ciento del total. La más baja tasa de concurrencia a la escuela se registró en el departamento de Bahía Tethys con sólo un 18,8 por ciento del total. A esta última jurisdicción corresponde la mayor proporción, un 43,7 por ciento, de niños en edad escolar que nunca fueron a la escuela.

Entre los censados mayores de 14 años se registra un corto número que todavía concurrían a la escuela primaria y que, como puede verse en el cuadro XII, en su mayoría cursan grados superiores. Sobre 345 niños y jóvenes de 14 a 21 años inclusive, censados en toda la Gobernación, asistían a la escuela 37, —un 10,8 por ciento—; 286 habían concurrido anteriormente, —o sea el 82,9 por ciento— y nunca habían ido a la escuela 22 jóvenes, es decir el 6,3 por ciento del total. De estos últimos 17 habían recibido enseñanza en forma privada.

El departamento de San Sebastián es la jurisdicción que tiene la más alta tasa de jóvenes de 14 a 21 años de edad que nunca fueron a la escuela, pues éstos representan el 8,1 por ciento del total censado.

El cuadro X registra estos resultados: las personas censadas clasificadas por su sexo y su concurrencia a la escuela, por jurisdicciones.

2. — *Tipo de escuela y grado a que concurre la población escolar.* — De los 323 niños de 6 a 13 años, inclusive, que concurrían a la escuela primaria, 293 estaban inscriptos en establecimientos oficiales, —el 90,7 por ciento—. En escuelas particulares figuran inscriptos 30 niños, o sea el 9,3 por ciento, como puede verse en el cuadro XI.

La clasificación por grados a que concurrían los censados inscriptos en escuelas primarias es la siguiente: 82 estaban inscriptos en primero inferior, o sea el 22,8 por ciento; 64 en primero superior, o sea el 17,8 por ciento; 67 estaban en segundo grado, es decir el 18,6 por ciento; y 53 en tercero o sea el 14,7 por ciento. En los tres grupos superiores la inscripción era de 50 para el cuarto grado; de 25 para el quinto; y de 19 para el sexto grado. Como se ve, en Tierra del Fuego el desequilibrio de la inscripción registrada entre los primeros y los últimos grados es bastante marcado, pues sólo el 26,1 por ciento del total estaba inscripto en alguno de los tres grados superiores del curso primario. Estos datos se registran en el cuadro XII.

3. — *La población de 14 a 21 años que había concurrido a la escuela. Número de los que terminaron el ciclo primario y de los que lo interrumpieron.* — En el grupo de población de 14 a 21 años de edad, sobre 286 jóvenes que habían concurrido a la escuela primaria, 105, ó sea el 36,7 por ciento terminaron el curso y 181, ó sea el 63,3 por ciento lo interrumpieron antes de finalizar el sexto grado.

Como puede verse en el cuadro XIII, las mujeres tienen una tasa algo superior a la de los varones, pues entre las primeras terminaron el curso el 40,0 por ciento y entre los últimos sólo el 34,9 por ciento.

4. — *Ultimo grado aprobado por la población que fué a la escuela.* — La clasificación de los 286 jóvenes de 14 a 21 años que habían asistido a la escuela de acuerdo al último grado aprobado ha dado los siguientes resultados: 5, ó sea el 1,7 por ciento, aprobaron sólo el primer grado inferior y 10, el 3,5 por ciento, tenían aprobado hasta el primer grado superior. El grupo más numeroso era el correspondiente a los que habían aprobado hasta el sexto grado, inclusive, pues alcanzaban a 105, es decir, un 36,8 por ciento, siguiéndole en importancia de número los que tenían hasta el cuarto grado, con 63 personas, o sea el 22,0 por ciento. En el cuadro XIV se detallan estos resultados para cada departamento.

5. — *Causas de la deserción escolar.* — Como puede verse en el cuadro XIII, sobre 286 jóvenes de 14 a 21 años que habían asistido a la escuela, 181, ó sea el 63,3 por ciento, habían interrumpido su concurrencia sin aprobar el sexto grado.

En el cuadro XV se clasifican los 181 jóvenes que interrumpieron su concurencia a la escuela primaria, de acuerdo a las causas que la motivaron, y haciendo mención de las más importantes por el número de casos registrados. La clasificación arroja los siguientes resultados: 94, ó sea el 52,0 por ciento, abandonaron la escuela por tener que trabajar, de los cuales 77 eran varones —un 63,6 por ciento del respectivo total— y 17 eran mujeres, es decir, el 28,3 por ciento del total de éstas. Hubo, además, 19 casos de abandono por enfermedad; y 17 por causa de la edad.

6. — *La población de 14 a 21 años de edad que nunca fué a la escuela y causas de la no concurrencia.* — La población que había sobrepasado la edad de asistencia obligatoria a la escuela primaria sin

haber concurrido a la misma, es decir el grupo de 14 a 21 años de edad, inclusive, alcanzaba en Tierra del Fuego, como se ha visto anteriormente, a 22 jóvenes, de los cuales 15 eran varones y 7 mujeres.

El examen de las causas que motivaron su ausencia de las aulas muestra que la distancia que deberían haber recorrido los niños para trasladarse a la escuela ha sido el principal obstáculo que motivó su no concurrencia. Es decir que 7 casos, el 31,8 por ciento del total, corresponden a esta causal. Las otras son de menor importancia proporcional, siendo la más importante la negligencia de los padres que representa el 13,6 por ciento del total de casos registrados, como puede verse en el cuadro XVI.

7. — *Enseñanza secundaria.* — En el grupo de niños en edad escolar se registran como es lógico, muy pocos estudiantes de los cursos secundarios. Para el total de este grupo y de la Gobernación, se tiene 1 estudiante varón. En el grupo de jóvenes de 14 a 21 años de edad se registran 24 alumnos secundarios en toda la Gobernación, de los que 14 eran varones y 10 mujeres, según se detalla en el cuadro XVII.

El censo dió, asimismo, 13 jóvenes de 14 a 21 años que habían asistido anteriormente a establecimientos secundarios, de los cuales 10 eran varones y 3 mujeres.

8. — *Enseñanza universitaria.* — No se registra ningún estudiante universitario en Tierra del Fuego.

9. — *Enseñanza especializada.* — En el grupo de 14 a 21 años de edad recibían enseñanza especializada en toda la Gobernación 11 personas, de las cuales 6 eran varones y 5 mujeres, como puede verse en el cuadro XIX.

En el grupo de varones de 14 a 21 años de edad, 6 censados concurrían a establecimientos oficiales y 5 concurrían a escuelas particulares, según se detalla en el cuadro XX.

Entre los censados de 14 a 21 años habían recibido enseñanza especializada 19 jóvenes, de los cuales 11 eran varones y 8 mujeres, como puede verse en el cuadro XXI.

III

EL ANALFABETISMO

1. — *El analfabetismo de la población de 14 a 21 años, inclusive.* — Sobre un total de 345 personas comprendidas en este grupo de edades, se registraron 13 analfabetos, es decir el 3,8 por ciento. Desde el punto de vista del sexo, la proporción de analfabetos entre los varones era de un 5,3 por ciento y entre las mujeres de un 0,8 por ciento, según se detalla en el cuadro XXII.

Como puede verse en el cuadro XXIII, el origen de los censados influye considerablemente en esta Gobernación en la modificación de las tasas, ya que la de los argentinos es de un 5,9 por ciento y la de los extranjeros es de un 1,4 por ciento.

En el cuadro XXIV se detallan los resultados de clasificar el analfabetismo de la población de 14 a 21 años, inclusive, por grupos de edades y sexo. Como puede verse, las tasas aumentan en proporción con la edad de los censados.

2. — *El analfabetismo en los padres censados.* — De los 778 padres censados en toda la Gobernación, 59 son analfabetos, es decir el 7,5 por ciento del total. Entre los varones la tasa era de un 2,3 por ciento y entre las mujeres, mucho más elevada, llegaba al 12,7 por ciento.

La tasa más alta del analfabetismo corresponde al departamento de San Sebastián, con un 10,1 por ciento, siendo entre las mujeres de un 16,9, como se detalla en el cuadro XXV.

Entre los padres menores de 22 años la tasa del analfabetismo es de un 3,3 por ciento; entre los del grupo de 22 a 49 años de edad es de un 6,7 por ciento y entre los del grupo de los mayores de 50 años es de un 10,8 por ciento, según se puede ver en el cuadro XXVI.

Desde el punto de vista del origen de los padres, la clasificación da una tasa de analfabetismo para los argentinos de un 5,0 por ciento y para los extranjeros de un 8,6 por ciento.

En las zonas cuasi-urbanas, sobre 643 padres, eran analfabetos 51, o sea un 7,9 por ciento. En las zonas rurales, sobre 135 padres, 8 eran analfabetos, es decir, el 5,9 por ciento, como puede verse en el cuadro XXVII.

IV

OCUPACION

1. — *De los censados de 6 a 21 años de edad, inclusive.* — En el grupo de censados de 6 a 13 años de edad, es decir, de los que se hallaban en edad escolar se registraron 8 personas ocupadas sobre un total de 396, ó sea el 2,0 por ciento. La discriminación por sexo da 6 varones ocupados sobre un total de 207, es decir, el 2,9 por ciento y 2 mujeres sobre un total de 189, es decir, el 1,1 por ciento.

En el grupo de 14 a 21 años, inclusive, ya sobrepasada la edad escolar, la proporción de personas ocupadas aumenta considerablemente. Sobre un total de 345 censados, 170 se hallaban ocupados, es decir, el 49,2 por ciento. Entre los varones la proporción de ocupados es mucho más elevada que entre las mujeres, pues entre éstos estaban ocupados el 68,1 por ciento y entre las últimas sólo el 13,4 por ciento, como se detalla en el cuadro XXVIII.

La mayor proporción ocupada en el grupo de 14 a 21 años de edad, corresponde al departamento de San Sebastián con un 71,1 por ciento del total censado. En este departamento la ocupación entre los varones alcanza al 82,2 por ciento del respectivo grupo. Con relación a las mujeres solamente, el departamento que registró más alto grado de ocupación fué también San Sebastián, con un 31,6 por ciento del total.

En el grupo de 14 a 21 años de edad, sobre 170 personas ocupadas, corresponden a las actividades agropecuarias 35, un 20,6 por ciento; 57 a las industriales, es decir el 33,5 por ciento y 26 a las comerciales, es decir, el 15,3 por ciento. En el grupo de las actividades varias, se registraron 30 casos, que representan el 17,6 por ciento del total. Entre los varones el 22,7 por ciento está ocupado en actividades del campo, el 37,0 por ciento en industriales, y el 15,6 por ciento en comerciales. En cambio, entre las mujeres el 87,5 por ciento corresponde a las actividades clasificadas bajo el nombre de varias, como puede verse en el cuadro XXIX.

2. — *De los padres.* — De los 385 padres varones censados en Tierra del Fuego estaban ocupados 382, ó sea un 99,5 por ciento. Los 3 padres que no trabajaban, se clasifican, a su vez, en 1 rentista, 1 jubilado y 1 desocupado. La clasificación de los padres ocupados de acuerdo a las actividades en que trabajaban dan una mayoría para las de la administración pública. En efecto, 146 padres trabajaban en ella, es decir, el 38,2 por ciento. Le siguen en importancia numérica a este grupo, con menor volumen, los de las actividades de la industria y del comercio, con un 11,0 por ciento del total respectivo, como puede verse en el cuadro XXX.

El cuadro XXXI muestra a los padres varones censados, clasificados según grupos de edades y tipos de actividad.

La clasificación por categorías profesionales da los siguientes resultados. La más importante numéricamente es la de los empleados, con 76 casos registrados (un 19,9 por ciento). Con la misma importancia numérica siguen los peones, de los cuales 40 corresponden a actividades agropecuarias y 13 a las industriales. Los propietarios sumaban 35 (un 9,2 por ciento), de los cuales 7 son agropecuarios, 24 comerciantes y 4 industriales; los obreros con oficio son 36; los arrendatarios 32, como puede verse en el cuadro XXXII.

V

VIVIENDA

1. — *Hacinamiento colectivo.* — En la Gobernación de Tierra del Fuego se registraron 54 casos de convivencia de dos o tres familias en una misma casa. Se registró además 1 caso de hacinamiento colectivo, es decir, de convivencia de por lo menos cuatro familias en una casa, como se registra en el cuadro XXXIII.

El número de familias afectadas por el hacinamiento colectivo alcanzó a 4, es decir, el 1,0 por ciento del total de familias censadas. Pero si se considera a todas las familias que viven en convivencia con otras en una misma casa, incluyendo los casos de 2 y 3 familias por vivienda, se tiene que su número llega a 116, es decir un 28,2 por ciento del total, como se detalla en el cuadro XXXIV.

2. — *Hacinamiento individual.* — Desde el punto de vista del hacinamiento individual, es decir, de aquellos casos en que todos los miembros de una familia duermen en una sola pieza, se registraron 85 casos, que comparados con el número total de familias censadas, 412, dan una proporción del 20,6 por ciento. De este total, 75 casos corresponden a convivencia de cuatro y cinco personas en una sola pieza —de los cuales la mayoría, 71 casos, corresponden a la zona cuasi-urbana—. Se registraron, además, 10 casos de convivencia de 6 a 8 personas por pieza y por familia, con 8 casos en las zonas cuasi-urbanas.

Como puede verse en el cuadro XXXV, el departamento que dió la más alta tasa de hacinamiento individual es San Sebastián, con un 25,3 por ciento del total de familias censadas.

CUADROS

CUADRO I

La población total censada, clasificada por departamentos y su correspondiente densidad por Km2.

DEPARTAMENTOS	SUPERFICIE Km2.	POBLACION CENSADA	
		Total	Por Km2.
Totales	20.180	1.899	0,1
San Sebastián	4.700	854	0,2
Ushuaia	7.560	854	0,1
Bahía Tethys	7.920	76	(1)

(1) Menos de 0,1 h/km2.

CUADRO II

Población menor de 22 años, por grupos de edades, sexo, origen y jurisdicciones

JURISDICCIONES Y ORIGEN	TOTALES			SEXO Y GRUPOS DE EDADES, EN AÑOS									
	Total general	Varones	Mujeres	0 - 4		5 - 9		10 - 14		15 - 21		Edad desc.	
				V.	M.	V.	M.	V.	M.	V.	M.	V.	M.
Totales	1.105	626	479	164	144	132	121	126	111	204	103	—	—
San Sebastián .	492	306	186	75	67	53	57	49	31	129	31	—	—
Ushuaia	568	298	270	83	68	75	60	74	75	66	67	—	—
Bahía Tethys . .	45	22	23	6	9	4	4	3	5	9	5	—	—
Argentinos . . .	790	431	359	154	129	94	92	84	74	99	64	—	—
San Sebastián .	288	171	117	68	54	28	35	25	15	50	13	—	—
Ushuaia	474	248	226	80	68	65	53	58	57	45	48	—	—
Bahía Tethys . .	28	12	16	6	7	1	4	1	2	4	3	—	—
Extranjeros . .	288	182	106	10	15	34	25	41	32	97	34	—	—
San Sebastián .	201	133	68	7	13	25	21	24	16	77	18	—	—
Ushuaia	70	39	31	3	—	6	4	15	13	15	14	—	—
Bahía Tethys . .	17	10	7	—	2	3	—	2	3	5	2	—	—
Origen Desconoc.	27	13	14	—	—	4	4	1	5	8	5	—	—
San Sebastián .	3	2	1	—	—	—	1	—	—	2	—	—	—
Ushuaia	24	11	13	—	—	4	3	1	5	6	5	—	—
Bahía Tethys . .	—	—	—	—	—	—	—	—	—	—	—	—	—

CUADRO III

Origen de la población menor de 22 años, según sexo y jurisdicciones

(Cifras relativas)

SEXO Y JURISDICCION	TOTAL	PORCIENTO SOBRE EL TOTAL		
		Argentinos	Extranjeros	Origen desc.
Totales	100,0	71,5	26,1	2,4
San Sebastián	100,0	58,5	40,9	0,6
Ushuaia	100,0	83,5	12,3	0,2
Bahía Tethys	100,0	62,2	37,8	—
Varones	100,0	68,8	29,1	2,1
San Sebastián	100,0	55,9	43,5	0,6
Ushuaia	100,0	83,2	13,1	3,7
Bahía Tethys	100,0	54,5	45,5	—
Mujeres	100,0	75.0	22,1	2,9
San Sebastián	100,0	62,9	36,6	0,5
Ushuaia	100,0	83,7	11,5	4,8
Bahía Tethys	100,0	69,6	30,4	—

CUADRO IV

Población menor de 22 años, clasificada por edades, sexo y origen

EDAD EN AÑOS	TOTAL	VARONES				MUJERES			
		Total	Argent.	Extranj.	O. desc.	Total	Argent.	Extranj.	O. desc.
Total	1.105	626	431	182	13	479	359	106	14
Menos de 1 . .	74	39	38	1	—	35	32	3	—
„ 1 . .	44	21	21	—	—	23	22	1	—
„ 2 . .	65	39	35	4	—	26	24	2	—
„ 3 . .	62	30	27	3	—	32	29	3	—
„ 4 . .	63	35	33	2	—	28	22	6	—
„ 5 . .	56	29	23	6	—	27	23	4	—
„ 6 . .	41	18	9	6	3	23	18	5	—
„ 7 . .	54	26	21	4	1	28	21	7	—
„ 8 . .	55	33	24	9	—	22	14	5	3
„ 9 . .	47	26	17	9	—	21	16	4	1
„ 10 . .	53	22	16	5	1	31	24	6	1
„ 11 . .	57	37	21	16	—	20	12	8	—
„ 12 . .	39	21	16	5	—	18	14	3	1
„ 13 . .	50	24	16	8	—	26	15	9	2
„ 14 . .	38	22	15	7	—	16	9	6	1
„ 15 . .	43	27	12	15	—	16	11	4	1
„ 16 . .	42	22	14	7	1	20	13	7	—
„ 17 . .	33	23	12	10	1	10	5	4	1
„ 18 . .	43	30	18	12	—	13	9	4	—
„ 19 . .	51	34	4	27	3	17	12	2	3
„ 20 . .	49	37	24	12	1	12	7	5	—
„ 21 . .	46	31	15	14	2	15	7	8	—
Edad desconoc. .	—	—	—	—	—	—	—	—	—

CUADRO V

Padres con hijos menores de 22 años, por

DEPARTAMENTO Y ORIGEN	TOTALES			SEXO Y GRUPOS DE EDADES, EN AÑOS					
	Total general	Varones	Mujeres	Menos de 22		22 - 29		30 - 39	
				V.	M.	V.	M.	V.	M.
Totales	778	385	393	—	30	20	88	146	163
S. Sebastián . .	348	171	177	—	10	13	43	63	78
Ushuaia	395	196	199	—	13	7	41	77	82
B. Tethys	35	18	17	—	7	—	4	6	3
Argentinos . . .	202	92	110	—	12	8	38	45	49
S. Sebastián . .	75	35	40	—	4	5	14	18	14
Ushuaia	119	54	65	—	6	3	24	27	23
B. Tethys	8	3	5	—	2	—	—	—	2
Extranjeros . .	570	292	278	—	18	12	50	101	123
S. Sebastián . .	273	136	137	—	6	8	29	45	64
Ushuaia	273	142	131	—	7	4	17	50	58
B. Tethys	24	14	10	—	5	—	4	6	1
Origen descon. .	6	1	5	—	—	—	—	—	1
S. Sebastián . .	—	—	—	—	—	—	—	—	—
Ushuaia	3	—	3	—	—	—	—	—	1
B. Tethys . . .	3	1	2	—	—	—	—	—	—

grupos de edades, sexo, origen y jurisdicciones

SEXO Y GRUPOS DE EDADES, EN AÑOS									
40 - 49		50 - 59		60 - 69		70 y más		Edad desconocida	
V.	M.	V.	M.	V.	M.	V.	M.	V.	M.
123	68	.62	18	7	3	1	1	26	22
59	25	14	10	6	1	1	—	15	10
57	43	44	8	1	2	—	1	10	9
7	—	4	—	—	—	—	—	1	3
26	11	8	—	—	—	—	1	5	9
8	4	2	—	—	—	—	—	2	4
16	7	5	—	—	—	—	1	3	4
2	—	1	—	—	—	—	—	—	1
97	57	54	18	7	3	1	—	20	9
51	21	12	10	6	1	1	—	13	6
41	36	39	8	1	2	—	—	7	3
5	—	3	—	—	—	—	—	—	—
—	—	—	—	—	—	—	—	1	4
—	—	—	—	—	—	—	—	—	—
—	—	—	—	—	—	—	—	—	2
—	—	—	—	—	—	—	—	1	2

CUADRO VI

Relación entre el número de padres y madres censados, por judisdicciones

JURISDICCION	Número de padres por cada 100 madres
Totales	98,0
San Sebastián	96,3
Ushuaia	98,4
Bahía Tethys	105,8

CUADRO VII

Origen de los padres, según sexo y jurisdicciones

(Cifras relativas)

SEXO Y JURISDICCION	TOTAL	PORCIENTO DEL TOTAL		
		Argentinos	Extranjeros	Origen desconcido
Totales	100,0	26,0	73,3	0,7
San Sebastián	100,0	21,6	78,4	—
Ushuaia	100,0	30,1	69,1	0,8
Bahía Tethys	100,0	22,8	68,6	8,6
Varones	100,0	23,9	75,9	0,2
San Sebastián	100,0	20,5	79,5	—
Ushuaia	100,0	27,6	72,4	—
Bahía Tethys	100,0	16,7	77,8	5,5
Mujeres	100,0	28,0	70,7	1,3
San Sebastián	100,0	22,6	77,4	—
Ushuaia	100,0	32,7	65,8	1,5
Tethys	100,0	29,4	58,8	11,8

CUADRO VIII

Los padres censados clasificados según su origen, sexo y grupos de edades

GRUPOS DE EDADES Y SEXOS	TOTAL	ARGENTINOS		EXTRANJEROS		ORIGEN DESC.	
		Número	o/o	Número	o/o	Número	o/o
Totales	778	202	26,0	570	73,3	6	0,7
Menos de 22 años	30	12	40,0	18	60,0	—	—
22 a 29 años	108	46	42,6	62	57,4	—	—
30 a 39 años	309	84	27,2	224	72,5	1	0,3
40 a 49 años	191	37	19,4	154	80,6	—	—
50 a 59 años	80	8	10,0	72	90,0	—	—
60 a 69 años	10	—	—	10	100,0	—	—
70 y más	2	1	50,0	1	50,0	—	—
Edad desconocida	48	14	29,2	29	60,4	5	10,4
Varones	385	92	23,9	292	75,9	1	0,2
Menos de 22 años	—	—	—	—	—	—	—
22 a 29 años	20	8	40,0	12	60,0	—	—
30 a 39 años	146	45	30,8	101	69,2	—	—
40 a 49 años	123	26	21,1	97	78,9	—	—
50 a 59 años	62	8	12,9	54	87,1	—	—
60 a 69 años	7	—	—	7	100,0	—	—
70 y más	1	—	—	1	100,0	—	—
Edad desconocida	26	5	19,2	20	77,0	1	3,8
Mujeres	393	110	28,0	278	70,7	5	1,3
Menos de 22 años	30	12	40,0	18	60,0	—	—
22 a 29 años	88	38	43,2	50	56,8	—	—
30 a 39 años	163	39	23,9	123	75,5	1	0,6
40 a 49 años	68	11	16,2	57	83,8	—	—
50 a 59 años	18	—	—	18	100,0	—	—
60 a 69 años	3	—	—	3	100,0	—	—
70 y más	1	1	100,0	—	—	—	—
Edad desconocida	22	9	40,9	9	40,9	4	18,2

CUADRO IX

Población total censada, clasificada por sexo, zona en que vive y jurisdicción

DEPARTAMENTO Y SEXO	MENORES DE 22 AÑOS				PADRES			
	TOTAL	ZONAS			TOTAL	ZONAS		
		Urbana	Cuasi-urb.	Rural		Urbana	Cuasi-urb.	Rural
Totales	1.105	—	933	172	778	—	643	135
San Sebastián	492	—	445	47	348	—	307	41
Ushuaia	568	—	488	80	395	—	336	59
Bahía Tethys	45	—	—	45	35	—	—	35
Varones	626	—	542	84	385	—	318	67
San Sebastián	306	—	279	27	171	—	151	20
Ushuaia	298	—	263	35	196	—	167	29
Bahía Tethys	22	—	—	22	18	—	—	18
Mujeres	479	—	391	88	393	—	325	68
San Sebastián	186	—	166	20	177	—	156	21
Ushuaia	270	—	225	45	199	—	169	30
Bahía Tethys	23	—	—	23	17	—	—	17
	(Cifras relativas)							
Totales	100,0	—	84,4	15,6	100,0	—	82,6	17,4
San Sebastián	100,0	—	90,4	9,6	100,0	—	88,2	11,8
Ushuaia	100,0	—	85,9	14,1	100,0	—	85,1	14,9
Bahía Tethys	100,0	—	—	100,0	100,0	—	—	100,0

CUADRO X

Población de 6 a 21 años, clasificada según sexo, grupos de edades, concurrencia a la escuela primaria y jurisdicción

DEPARTAMENTO Y SEXO	DE 6 A 13 AÑOS					DE 14 A 21 AÑOS				
				Nunca fueron					Nunca fueron	
	TOTAL	Van a la escuela	Fueron y no van	Total	Recibieron instruc.	TOTAL	Van a la escuela	Fueron y no van	Total	Recibieron instruc.
Totales	396	323	32	41	15	345	37	286	22	17
San Sebastián	148	119	15	14	1	173	3	156	14	10
Ushuaia	232	201	11	20	9	158	34	117	7	6
Bahía Tethys	16	3	6	7	5	14	—	13	1	1
Varones	207	177	19	11	2	226	25	186	15	11
San Sebastián	84	70	10	4	1	135	2	121	12	8
Ushuaia	116	105	5	6	1	82	23	57	2	2
Bahía Tethys	7	2	4	1	—	9	—	8	1	1
Mujeres	189	146	13	30	13	119	12	100	7	6
San Sebastián	64	49	5	14	8	76	11	60	5	4
Ushuaia	116	96	6	10	—	38	1	35	2	2
Bahía Tetys	9	1	2	6	5	5	—	5	—	—
				(Cifras relativas)						
Totales	100,0	81,5	8,1	10,4	—	100,0	10,8	82,9	6,3	—
San Sebastián	100,0	80,4	10,1	9,5	—	100,0	1,7	90,2	8,1	—
Ushuaia	100,0	86,6	4,8	8,6	—	100,0	21,5	74,1	4,4	—
Bahía Tethys	100,0	18,8	37,5	43,7	—	100,0	—	92,9	7,1	—
Varones	100,0	85,5	9,2	5,3	—	100,0	11,1	82,3	6,6	—
Mujeres	100,0	77,2	6,9	15,9	—	100,0	10,1	84,0	5,9	—

CUADRO XI

Población que concurre a la escuela primaria, clasificada por sexo, tipo de escuela y jurisdicción

DEPARTAMENTO Y SEXO	DE 6 A 13 AÑOS						DE 14 A 21 AÑOS					
	TOTAL	TIPO DE ESCUELA					TOTAL	TIPO DE ESCUELA				
		OFICIAL			Particular	Desc.		OFICIAL			Particular	Desc.
		Total	Nacional	Provinc.				Total	Nacional	Provinc.		
Totales	323	293	293	—	30	—	37	37 (1	37	—	—	—
S. Sebastián	119	102	102	—	17	—	3	3	3	—	—	—
Ushuaia . . .	201	190	190	—	11	—	34	34 (1	34	—	—	—
B. Tethys . .	3	1	1	—	2	—	—	—	—	—	—	—
Varones	177	159	159	—	18	—	25	25	25	—	—	—
S. Sebastián	70	58	58	—	12	—	2	2	2	—	—	—
Ushuaia . . .	105	101	101	—	4	—	23	23	23	—	—	—
B. Tethys . .	2	—	—	—	2	—	—	—	—	—	—	—
Mujeres . . .	146	134	134	—	12	—	12	12	12	—	—	—
S. Sebastián	49	44	44	—	5	—	1	1	1	—	—	—
Ushuaia	96	89	89	—	7	—	11	11	11	—	—	—
B. Tethys . .	1	1	1	—	—	—	—	—	—	—	—	—
					(Cifras relativas)							
Totales	100,0	90,7	—	—	9,3	—	100,0	100,0	—	—	—	—
S. Sebastián	100,0	85,7	—	—	14,3	—	100,0	100,0	—	—	—	—
Ushuaia . . .	100,0	94,5	—	—	5,5	—	100,0	100,0	—	—	—	—
B. Tethys . .	100,0	33,3	—	—	66,7	—	—	—	—	—	—	—

(1) Concurre a una escuela fiscal provincial en otra jurisdicción.

CUADRO XII

Población que concurre a la escuela, clasificada por

GRADO	TOTALES					
	TOTAL	OFICIAL			Particular	Desconocida
		Total	Nacional	Provincial		
	Totales					
Total	360	329	329	—	31	—
1º Inferior	82	78	78	—	4	—
1º Superior	64	60	60	—	4	—
2º	67	60	60	—	7	—
3º	53	47	47	—	6	—
4º	50	46	46	—	4	—
5º	25	20	20	—	5	—
6º	19	18	18	—	1	—
	De 6 a 13 años					
Total	323	293	293	—	30	—
1º Inferior	82	78	78	—	4	—
1º Superior	64	60	60	—	4	—
2º	67	60	60	—	7	—
3º	46	40	40	—	6	—
4º	41	37	37	—	4	—
5º	15	11	11	—	4	—
6º	8	7	7	—	1	—
	De 14 ó más años					
Total	37	36	36	—	1	—
1º Inferior	—	—	—	—	—	—
1º Superior	—	—	—	—	—	—
2º	—	—	—	—	—	—
3º	7	7	7	—	—	—
4º	9	9	9	—	—	—
5º	10	9	9	—	1	—
6º	11	11	11	—	—	—
	Cifras relativas de los totales					
Total	100,0	100,0	—	—	100,0	—
1º Inferior	22.8	23,7	—	—	12,9	—
1º Superior	17.8	18.2	—	—	12.9	—
2º	18,6	18.2	—	—	22,6	—
3º	14.7	14,3	—	—	19.4	—
4º	13.9	14,0	—	—	12.9	—
5º	6.9	6.1	—	—	16,1	—
6º	5,3	5,5	—	—	3,2	—

grupos de edades, tipo de escuela y grado que cursa

VARONES						MUJERES					
TOTAL	OFICIAL			Particular	Desconoc.	TOTAL	OFICIAL			Particular	Desconoc.
	Total	Nacional	Provinc.				Total	Nacional	Provinc.		
					Totales						
202	184	184	—	18	—	158	145	145	—	13	—
45	43	43	—	2	—	37	35	35	—	2	—
41	38	38	—	3	—	23	22	22	—	1	—
39	36	36	—	3	—	28	24	24	—	4	—
26	21	21	—	5	—	27	26	26	—	1	—
28	25	25	—	3	—	22	21	21	—	1	—
14	13	13	—	1	—	11	7	7	—	4	—
9	8	8	—	1	—	10	10	10	—	—	—
					De 6 a 13 años						
177	159	159	—	18	—	146	134	134	—	12	—
45	43	43	—	2	—	37	35	35	—	2	—
41	38	38	—	3	—	23	22	22	—	1	—
39	36	36	—	3	—	28	24	24	—	4	—
21	16	16	—	5	—	25	24	24	—	1	—
22	19	19	—	3	—	19	18	18	—	1	—
6	5	5	—	1	—	9	6	6	—	3	—
3	2	2	—	1	—	5	5	5	—	—	—
					De 14 ó más años						
25	25	25	—	—	—	12	11	11	—	1	—
—	—	—	—	—	—	—	—	—	—	—	—
—	—	—	—	—	—	—	—	—	—	—	—
—	—	—	—	—	—	—	—	—	—	—	—
5	5	5	—	—	—	2	2	2	—	—	—
6	6	6	—	—	—	3	3	3	—	—	—
8	8	8	—	—	—	2	1	1	—	1	—
6	6	6	—	—	—	5	5	5	—	—	—
					Cifras relativas de los totales						
100,0	100,0	—	—	100,0	—	100,0	100,0	—	—	100,0	—
22,3	23,4	—	—	11,1	—	23,4	24,1	—	—	15,3	—
20,3	20,6	—	—	16,7	—	14.6	15,2	—	—	7,7	—
19,3	19,6	—	—	16,7	—	17,7	16,6	—	—	30,8	—
12,9	11,4	—	—	27,8	—	17,1	17,9	—	—	7,7	—
13,9	13,6	—	—	16,7	—	13.9	14,5	—	—	7,7	—
6,9	7,1	—	—	5,5	—	7,0	4,8	—	—	30,8	—
4,4	4,3	—	—	5,5	—	6,3	6,9	—	—	—	—

CUADRO XIII

Población de 14 a 21 años que concurrió a la escuela, clasificada según haya terminado o interrumpido el curso primario

SEXO Y JURISDICCION	TOTAL	TERMINARON EL CURSO		INTERRUMPIERON EL CURSO	
		Número	o/o	Número	o/o
Totales	286	105	36,7	181	63,3
San Sebastián	156	39	25,0	117	75,0
Ushuaia	117	59	50,4	58	49,6
Bahía Tethys	13	7	53,8	6	46,2
Varones	186	65	34,9	121	65,1
San Sebastián	121	31	25,6	90	74,4
Ushuaia	57	30	52,6	27	47,4
Bahía Tethys	8	4	50,0	4	50,0
Mujeres	100	40	40,0	60	60,0
San Sebastián	35	8	22,9	27	77,1
Ushuaia	60	29	48,3	31	51,7
Bahía Tethys	5	3	60,0	2	40,0

CUADRO XIV

Población de 14 a 21 años inclusive, que concurrió a la escuela primaria, clasificada de acuerdo al sexo, último grado aprobado y jurisdicción

SEXO Y JURISDICCION	TOTAL	ULTIMO GRADO APROBADO						
		1º Inf.	1º Sup.	2º	3º	4º	5º	6º
Totales	286	5	10	36	39	63	28	105
San Sebastián	156	4	9	21	26	46	11	39
Ushuaia	117	1	1	14	12	13	17	59
Bahía Tethys	13	—	—	1	1	4	—	7
Varones	186	5	9	19	24	47	17	65
San Sebastián	121	4	9	16	17	37	7	31
Ushuaia	57	1	—	3	6	7	10	30
Bahía Tethys	8	—	—	—	1	3	—	4
Mujeres	100	—	1	17	15	16	11	40
San Sebastián	35	—	—	5	9	9	4	8
Ushuaia	60	—	1	11	6	6	7	29
Bahía Tethys	5	—	—	1	—	1	—	3
		(Cifras relativas)						
Totales	100,0	1,7	3,5	12,6	13,6	22,0	9,8	36,8
Varones	100,0	2,7	4,8	10,2	12,9	25,3	9,1	35,0
Mujeres	100,0	—	1,0	17,0	15,0	16,0	11,0	40,0

CUADRO XV

Población de 14 a 21 años de edad inclusive, que dejó de concurrir a la escuela primaria, clasificada por sexo, principales causas de abandono de la escuela y jurisdicción

SEXO Y JURISDICCION	TOTAL	CAUSAS POR QUE DEJARON DE CONCURRIR A LA ESCUELA								
		Trabajo	Enfermedad	Edad	Falta de grado	Distancia	Pobreza	Neglig.	Repetic.	Otras
Totales	181	94	19	17	16	—	3	4	7	21
San Sebastián	117	73	6	4	16	—	2	3	2	11
Ushuaia	58	20	11	13	—	—	—	1	5	8
Bahía Tethys	6	1	2	—	—	—	1	—	—	2
Varones	121	77	7	11	8	—	1	3	4	10
San Sebastián	90	65	4	2	8	—	—	3	1	7
Ushuaia	27	11	2	9	—	—	—	—	3	2
Bahía Tethys	4	1	1	—	—	—	1	—	—	1
Mujeres	60	17	12	6	8	—	2	1	3	11
San Sebastián	27	8	2	2	8	—	2	—	1	4
Ushuaia	31	9	9	4	—	—	—	1	2	6
Bahía Tethys	2	—	1	—	—	—	—	—	—	1
		(Cifras relativas)								
Totales	100,0	52,5	10,5	9,4	8,8	—	1,6	2,2	3,9	11,6
Varones	100,0	63,6	5,8	9,1	6,6	—	0,8	2,5	3,3	8,3
Mujeres	100,0	28,3	20,1	10,0	13,3	—	3,3	1,7	5,0	18,3

CUADRO XVI

Población de 14 a 21 años inclusive de edad, que nunca fué a la escuela primaria, clasificada por sexo, principales causas de no concurrencia y jurisdicciones

SEXO Y JURISDICCION	TOTAL	CAUSAS POR QUE NUNCA FUERON A LA ESCUELA					
		Trabajo	Enferm.	Neglig.	Pobreza	Distancia	Otras
Totales	22	1	—	3	—	7	11
San Sebastián	14	—	—	2	—	7	5
Ushuaia	7	1	—	1	—	—	5
Bahía Tethys	1	—	—	—	—	—	1
Varones	15	—	—	3	—	7	5
San Sebastián	12	—	—	2	—	7	3
Ushuaia	2	—	—	1	—	—	1
Bahía Tethys	1	—	—	—	—	—	1
Mujeres	7	1	—	—	—	—	6
San Sebastián	2	—	—	—	—	—	2
Ushuaia	5	1	—	—	—	—	4
Bahía Tethys	—	—	—	—	—	—	—
		(Cifras relativas)					
Totales	100,0	4,6	—	13,6	—	31,8	50,0
Varones	100,0	—	—	20,0	—	46,7	33,3
Mujeres	100,0	14,3	—	—	—	—	85,7

CUADRO XVII

ENSEÑANZA SECUNDARIA

Población que recibe enseñanza secundaria, clasificada por sexo, grupos de edades y jurisdicciones

SEXO Y JURISDICCION	TOTALES			VARONES			MUJERES		
	Total General	Menores de 14 años	De 14 a 21	Total	Menores de 14 años	De 14 a 21	Total	Menores de 14 años	De 14 a 21
Totales	25	1	24	15	1	14	10	—	10
S. Sebastián . .	4	—	4	4	—	4	—	—	—
Ushuaia	18	—	18	10	—	10	8	—	8
Bahía Tethys . .	3	1	2	1	1	—	2	—	2

CUADRO XVIII

ENSEÑANZA UNIVERSITARIA

Población de 14 a 21 años inclusive, que recibe enseñanza universitaria, clasificada por sexo y jurisdicciones

SEXO Y JURISDICCION	TOTAL	VARONES	MUJERES
Totales	—	—	—
San Sebastián	—	—	—
Ushuaia	—	—	—
Bahía Tethys	—	—	—

CUADRO XIX (a)

Población de 6 a 13 años inclusive que recibe enseñanza especializada, clasificada por sexo, grupos de edades, tipo de enseñanza y jurisdicciones

SEXO Y JURISDICCION	TIPO DE ENSEÑANZA						
	TOTAL	Agropecuaria	Artesanado	Comercial	Artística	Industrias del hogar	Idiomas
Totales	—	—	—	—	—	—	—
S. Sebastián . . .	—	—	—	—	—	—	—
Ushuaia	—	—	—	—	—	—	—
Bahía Tethys . .	—	—	—	—	—	—	—
Varones	—	—	—	—	—	—	—
S. Sebastián . . .	—	—	—	—	—	—	—
Ushuaia	—	—	—	—	—	—	—
Bahía Tethys . .	—	—	—	—	—	—	—
Mujeres	—	—	—	—	—	—	—
S. Sebastián . . .	—	—	—	—	—	—	—
Ushuaia	—	—	—	—	—	—	—
Bahía Tethys . .	—	—	—	—	—	—	—
(Cifras relativas)							
Totales	—	—	—	—	—	—	—
Varones	—	—	—	—	—	—	—
Mujeres	—	—	—	—	—	—	—

CUADRO XIX (b)

Población de 14 a 21 años inclusive que recibe enseñanza especializada, clasificada por sexo, grupos de edades, tipo de enseñanza y jurisdicciones

SEXO Y JURISDICCION	TIPO DE ENSEÑANZA						
	TOTAL	Agropecuaria	Artesanado	Comercial	Artística	Industrias del hogar	Idiomas
Totales	11	—	8	—	2	—	1
S. Sebastián . . .	3	—	3	—	—	—	—
Ushuaia	4	—	4	—	—	—	—
Bahía Tethys . .	4	—	1	—	2	—	1
Varones	6	—	4	—	2	—	—
S. Sebastián . . .	1	—	1	—	—	—	—
Ushuaia	3	—	3	—	—	—	—
Bahía Tethys . .	2	—	—	—	2	—	—
Mujeres	5	—	4	—	—	—	1
S. Sebastián . . .	2	—	2	—	—	—	—
Ushuaia	1	—	1	—	—	—	—
Bahía Tethys . .	2	—	1	—	—	—	1
	(Cifras relativas)						
Totales	100,0	—	72,7	—	18,2	—	9,1
Varones	100,0	—	66,7	—	33,3	—	—
Mujeres	100,0	—	80,0	—	—	—	20,0

CUADRO XX

Población de 6 a 13 años inclusive, clasificada por sexo, grupos de edades, tipo de escuelas y de enseñanza que reciben

TIPO DE ENSEÑANZA	TOTAL	TIPO DE ESCUELA					
		OFICIAL					
		Total	Nac.	Prov.	Part.	Taller	Desc.
		Totales					
Total	—	—	—	—	—	—	—
Agropecuaria	—	—	—	—	—	—	—
Artesanado	—	—	—	—	—	—	—
Comercial	—	—	—	—	—	—	—
Artística	—	—	—	—	—	—	—
Industrias del hogar	—	—	—	—	—	—	—
Idiomas	—	—	—	—	—	—	—
		Varones					
Total	—	—	—	—	—	—	—
Agropecuaria	—	—	—	—	—	—	—
Artesanado	—	—	—	—	—	—	—
Comercial	—	—	—	—	—	—	—
Artística	—	—	—	—	—	—	—
Industrias del hogar	—	—	—	—	—	—	—
Idiomas	—	—	—	—	—	—	—
		Mujeres					
Total	—	—	—	—	—	—	—
Agropecuaria	—	—	—	—	—	—	—
Artesanado	—	—	—	—	—	—	—
Comercial	—	—	—	—	—	—	—
Artística	—	—	—	—	—	—	—
Industrias del hogar	—	—	—	—	—	—	—
Idiomas	—	—	—	—	—	—	—
		Cifras relativas (Varones)					
Total	—	—	—	—	—	—	—
Agropecuaria	—	—	—	—	—	—	—
Artesanado	—	—	—	—	—	—	—
Comercial	—	—	—	—	—	—	—
Artística	—	—	—	—	—	—	—
Industrias del hogar	—	—	—	—	—	—	—
Idiomas	—	—	—	—	—	—	—
		Cifras relativas (Mujeres)					
Total	—	—	—	—	—	—	—
Agropecuaria	—	—	—	—	—	—	—
Artesanado	—	—	—	—	—	—	—
Comercial	—	—	—	—	—	—	—
Artística	—	—	—	—	—	—	—
Industrias del hogar	—	—	—	—	—	—	—
Idiomas	—	—	—	—	—	—	—

CUADRO XX (Cont.)

Población de 14 a 21 años inclusive, clasificada por sexo, grupos de edades, tipo de escuelas y de enseñanza que reciben

TIPO DE ENSEÑANZA	TOTAL	TIPO DE ESCUELA					
		OFICIAL					
		Total	Nac.	Prov.	Part.	Taller	Desc.
		Totales					
Total	11	6	1	5	—	2	3
Agropecuaria	—	—	—	—	—	—	—
Artesanado	8	4	1	3	—	2	2
Comercial	—	—	—	—	—	—	—
Artística	2	2	—	2	—	—	—
Industrias del hogar	—	—	—	—	—	—	—
Idiomas	1	—	—	—	—	—	1
		Varones					
Total	6	6	1	5	—	—	—
Agropecuaria	—	—	—	—	—	—	—
Artesanado	4	4	1	3	—	—	—
Comercial	—	—	—	—	—	—	—
Artística	2	2	—	2	—	—	—
Industrias del hogar	—	—	—	—	—	—	—
Idiomas	—	—	—	—	—	—	—
		Mujeres					
Total	5	—	—	—	—	2	3
Agropecuaria	—	—	—	—	—	—	—
Artesanado	4	—	—	—	—	2	2
Comercial	—	—	—	—	—	—	—
Artística	—	—	—	—	—	—	—
Industrias del hogar	—	—	—	—	—	—	—
Idiomas	1	—	—	—	—	—	1
		Cifras relativas (Varones)					
Total	—	—	—	—	—	—	—
Agropecuaria	—	—	—	—	—	—	—
Artesanado	—	—	—	—	—	—	—
Comercial	—	—	—	—	—	—	—
Artística	—	—	—	—	—	—	—
Industrias del hogar	—	—	—	—	—	—	—
Idiomas	—	—	—	—	—	—	—
		Cifras relativas (Mujeres)					
Total	100,0	—	—	—	—	40,0	60,0
Agropecuaria	—	—	—	—	—	—	—
Artesanado	—	—	—	—	—	—	—
Comercial	—	—	—	—	—	—	—
Artística	—	—	—	—	—	—	—
Industrias del hogar	—	—	—	—	—	—	—
Idiomas	—	—	—	—	—	—	—

CUADRO XXI

Población de 14 a 21 años inclusive que recibió enseñanza especializada, clasificada por sexo, grupos de edades y jurisdicciones

SEXO Y JURISDICCION	TOTAL	TIPO DE ENSEÑANZA					
		Agropecuaria	Artesanado	Comercial	Artística	Industrias del hogar	Idiomas
Totales	19	—	6	—	2	—	11
San Sebastián	15	—	5	—	2	—	8
Ushuaia	4	—	1	—	—	—	3
Bahía Tethys	—	—	—	—	—	—	—
Varones	11	—	5	—	2	—	4
San Sebastián	10	—	4	—	2	—	4
Ushuaia	1	—	1	—	—	—	—
Bahía Tethys	—	—	—	—	—	—	—
Mujeres	8	—	1	—	—	—	7
San Sebastián	5	—	1	—	—	—	4
Ushuaia	3	—	—	—	—	—	3
Bahía Tethys	—	—	—	—	—	—	—
		(Cifras relativas)					
Totales	100,0	—	31,6	—	10,5	—	57,9
Varones	100,0	—	33,3	—	13,3	—	53,4
Mujeres	100,0	—	25,0	—	—	—	75,0

CUADRO XXII

El analfabetismo en la población de 14 a 21 años de edad inclusive, según sexo y jurisdicciones

JURISDICCION	TOTALES			VARONES			MUJERES		
	Total censado	Analfabetos		Total censado	Analfabetos		Total censado	Analfabetos	
		Nº	o/o		Nº	o/o		Nº	o/o
Totales	345	13	3,8	226	12	5,3	119	1	0,8
S. Sebastián	173	11	6,4	135	11	8,1	38	—	—
Ushuaia	158	2	1,3	82	1	1,2	76	1	1,3
Bahía Tethys	14	—	—	9	—	—	5	—	—

CUADRO XXIII

El analfabetismo en la población de 14 a 21 años inclusive, según sexo, origen y zonas

SEXO Y ORIGEN	TOTALES			ZONA URBANA		
	Total censado	Analfabetos		Total censado	Analfabetos	
		Nº	o/o		Nº	o/o
Totales	345	13	3,8	—	—	—
Argentinos	187	11	5,9	—	—	—
Extranjeros	144	2	1,4	—	—	—
Origen desconocido	14	—	—	—	—	—
Varones	226	12	5,3	—	—	—
Argentinos	114	10	8,8	—	—	—
Extranjeros	104	2	1,9	—	—	—
Origen desconocido	8	—	—	—	—	—
Mujeres	119	1	0,8	—	—	—
Argentinas	73	1	1,4	—	—	—
Extranjeras	40	—	—	—	—	—
Origen desconocido	6	—	—	—	—	—
	ZONA CUASI-URBANA			ZONA RURAL		
Totales	290	13	4,5	55	—	—
Argentinos	164	11	6,5	23	—	—
Extranjeros	112	2	1,6	32	—	—
Origen desconocido	14	—	—	—	—	—
Varones	191	12	6,3	35	—	—
Argentinos	99	10	9,7	15	—	—
Extranjeros	84	2	2,3	20	—	—
Orien desconocido	8	—	—	—	—	—
Mujeres	99	1	0,1	20	—	—
Argentinas	65	1	1,5	8	—	—
Extranjeras	28	—	—	12	—	—
Origen desconocido	6	—	—	—	—	—

CUADRO XXIV

El analfabetismo en la población de 14 a 21 años, según sexo y grupos de edades

GRUPOS DE EDADES	TOTALES			VARONES			MUJERES		
	Total censado	Analfabetos		Total censado	Analfabetos		Total censado	Analfabetos	
		Nº	o/o		Nº	o/o		Nº	o/o
Totales	345	13	3,8	226	12	5,3	119	1	0,8
14 años	38	1	2,6	22	—	—	16	1	6,3
15 a 19 años . .	212	3	1,4	136	3	2,2	76	—	—
20 y 21 años . .	95	9	9,5	68	9	13,2	27	—	—

CUADRO XXV

El analfabetismo en los padres censados, según sexo y jurisdicciones

JURISDICCIONES	TOTALES			PADRES			MADRES		
	Total censado	Analfabetos		Total censado	Analfabetos		Total censado	Analfabetos	
		Nº	o/o		Nº	o/o		Nº	o/o
Totales	778	59	7,5	385	9	2,3	393	50	12,7
S. Sebastián . .	348	35	10,1	171	5	2,9	177	30	16,9
Ushuaia	395	22	5,6	196	3	1,5	199	19	9,5
Bahía Tethys . .	35	2	5,7	18	1	5,6	17	1	5,9

CUADRO XXVI

El analfabetismo en los padres censados, según sexo y grupos de edades

GRUPOS DE EDADES	TOTALES			PADRES			MADRES		
	Total censado	Analfabetos		Total censado	Analfabetos		Total censado	Analfabetos	
		Nº	o/o		Nº	o/o		Nº	o/o
Totales	778	59	7,5	385	9	2,3	393	50	12,7
Menos de 22 añ.	30	1	3,3	—	—	—	30	1	3,3
22 a 49 años . .	605	41	6,7	289	4	1,4	319	37	11,6
50 y más	92	10	10,8	70	3	4,3	22	7	31,8
Edad desconoc. .	48	7	14,6	26	2	7,7	22	5	22,7

CUADRO XXVII

El analfabetismo en los padres censados según sexo, origen y zonas

SEXO Y ORIGEN	TOTALES			ZONA URBANA		
	Total censado	Analfabetos		Total censado	Analfabetos	
		Nº	o/o		Nº	o/o
Totales	778	59	7,5	—	—	—
Argentinos	202	10	5,0	—	—	—
Extranjeros	570	49	8,6	—	—	—
Origen desconocido	6	—	—	—	—	—
Varones	385	9	2,3	—	—	—
Argentinos	92	1	1,1	—	—	—
Extranjeros	292	8	2,7	—	—	—
Origen desconocido	1	—	—	—	—	—
Mujeres	393	50	12,7	—	—	—
Argentinas	110	9	8,2	—	—	—
Extranjeros	278	41	14,7	—	—	—
Origen desconocido	5	—	—	—	—	—
	ZONA CUASI-URBANA			ZONA RURAL		
Totales	643	51	7,9	135	8	5,9
Argentinos	181	6	3,3	21	4	19,0
Extranjeros	459	45	9,8	111	4	3,6
Origen desconocido	3	—	—	3	—	—
Varones	318	6	1,9	67	3	4,5
Argentinos	85	—	—	7	1	14,2
Extranjeros	233	6	2,6	59	2	3,4
Origen desconocido	—	—	—	1	—	—
Mujeres	325	45	13,8	68	5	7,4
Argentinas	96	6	6,3	14	3	21,4
Extranjeras	226	39	17,3	52	2	3,8
Origen desconocido	3	—	—	2	—	—

CUADRO XXVIII

Población ocupada menor de 22 años, clasificada por grupos de edades y jurisdicciones

JURISDICCION	TOTALES			VARONES			MUJERES		
	Total censado	Trabajan		Total censado	Trabajan		Total censado	Trabajan	
		Nº	o/o		Nº	o/o		Nº	o/o
				De 6 a 13 años					
Totales	396	8	2,0	207	6	2,9	189	2	1,1
San Sebastián	148	5	3,4	84	3	3,6	64	2	3,1
Ushuaia	232	3	1,3	116	3	2,6	116	—	—
Bahía Tethys	16	—	—	7	—	—	9	—	—
				De 14 a 21 años					
Totales	345	170	49,2	226	154	68,1	119	16	13,4
San Sebastián	173	123	71,1	135	111	82,2	38	12	31,6
Ushuaia	158	40	25,3	82	37	45,1	76	3	3,9
Bahía Tethys	14	7	50,0	9	6	66,7	5	1	20,0

CUADRO XXIX

Población ocupada de 6 a 21 años inclusive, clasificada por sexo, grupos de edades y actividades

ACTIVIDADES Y GRUPOS DE EDADES	TOTALES		VARONES		MUJERES	
	Número	o/o	Número	o/o	Número	o/o
			De 6 a 13 años			
Total	8	100,0	6	100,0	2	100,0
Agricultura y Ganadería	1	12,5	1	16,7	—	—
Comercio	1	12,5	1	16,7	—	—
Industria	4	50,0	4	66,6	—	—
Administración Pública	—	—	—	—	—	—
Profesión Liberal	—	—	—	—	—	—
Varias	2	25,0	—	—	2	100,0
			De 14 a 21 años inclusive			
Total	170	100,0	154	100,0	16	100,0
Agricultura y Ganadería	35	20,6	35	22,7	—	—
Comercio	26	15,3	24	15,6	2	12,5
Industria	57	33,5	57	37,0	—	—
Administración Pública	10	5,9	10	6,5	—	—
Profesión Liberal	12	7,1	12	7,8	—	—
Varias	30	17,6	16	10,4	14	87,5

CUADRO XXX

Padres ocupados, según tipo de actividad y jurisdicciones

JURISDICCION	TOTAL	TIPO DE ACTIVIDAD						
		Agric. y Ganad.	Comercio	Industria	Adminis. Pública	Profesión Liberal	Varias	Descon.
Totales	382	95	42	42	146	8	34	15
San Sebastián	170	41	28	32	24	5	28	12
Ushuaia	194	39	14	9	121	2	6	3
Bahía Tethys	18	15	—	1	1	1	—	—
		(Cifras relativas)						
Totales	100,0	24,9	11,0	11,0	38,2	2,1	8,9	3,9

CUADRO XXXI

Padres censados, clasificados según ocupación, por tipo de actividades y grupos de edades

TIPOS DE ACTIVIDAD	TOTAL	GRUPOS DE EDADES						
		De 22 años	22 a 29 años	30 a 39 años	40 a 49 años	50 a 59 años	60 y más años	Edad desconoc.
Total general	385	—	20	146	123	62	8	26
Ocupados	382	—	20	146	122	60	8	26
Agricultura y Ganadería	95	—	2	29	42	19	1	2
Comercio	42	—	3	16	16	7	—	—
Industria	42	—	3	15	10	11	2	1
Administración Pública	146	—	9	70	44	21	2	—
Profesión Liberal	8	—	—	5	1	2	—	—
Varias	34	—	3	11	9	—	3	8
Desconocida	15	—	—	—	—	—	—	15
Sin ocupación	3	—	—	—	1	2	—	—

CUADRO XXXII

Padres censados, clasificados según ocupación, tipo de actividad y categorías profesionales

OCUPACION Y CATEGORIAS PROFESIONALES	TOTAL	TIPO DE ACTIVIDAD						
		Agric. y Ganad.	Comercio	Industria	Adminis. Pública	Profesión Liberal	Varios	Descon.
Total general	385	—	—	—	—	—	—	—
Ocupados	382	95	42	42	146	8	34	15
Propietario	35	7	24	4	—	—	—	—
Profesión liberal (1)	3	—	—	—	—	3	—	—
Direc., Jefe o Administ.	21	7	1	1	12	—	—	—
Arrendatario	32	32	—	—	—	—	—	—
Capataz	6	6	—	1	—	—	—	—
Domador o cazador	—	—	—	—	—	—	—	—
Técnico	1	—	—	—	—	1	—	—
Viajante	2	—	2	—	—	—	—	—
Sub-oficial (2)	10	—	—	—	10	—	—	—
Empleado	76	4	10	1	59	2	—	—
Agente de Policía	54	—	—	—	54	—	—	—
Obrero (3)	36	—	4	22	10	—	—	—
Peón (4)	76	40	—	13	1	2	20	—
Servicio doméstico	14	—	—	—	—	—	14	—
Repartidor	1	—	1	—	—	—	—	—
Vendedor ambulante	—	—	—	—	—	—	—	—
Desconocido	15	—	—	—	—	—	—	15
Sin ocupación	3	—	—	—	—	—	—	—
Rentista	1	—	—	—	—	—	—	—
Jubilado	1	—	—	—	—	—	—	—
Desocupado	1	—	—	—	—	—	—	—
Incapacitado	—	—	—	—	—	—	—	—

(1) Médico, abogado, contador, religioso, etc.
(2) Militar o policial.
(3) Calificado o semi-calificado.
(4) Incluye changadores, cuidadores de coches, aprendices y ordenanzas.

CUADRO XXXIII

HACINAMIENTO COLECTIVO

Número de casos de familias que conviven con otras en una misma casa, clasificados por zonas y jurisdicciones

ZONAS Y JURISDICCION	CONVIVENCIA SIN HACINAMIENTO			CONVIVENCIA CON HACINAMIENTO			
	TOTAL	De 2 familias por casa	De 3 familias por casa	TOTAL	De 4 a 6 familias por casa	De 7 a 10 familias por casa	De 11 y más fam. por casa
Totales	54	50	4	1	1	—	—
Urbana	—	—	—	—	—	—	—
Cuasi urbana	54	50	4	1	1	—	—
Rural	—	—	—	—	—	—	—
Totales	54	50	4	1	1	—	—
San Sebastián	30	27	3	—	—	—	—
Ushuaia	24	23	1	1	1	—	—
Bahía Tethys	—	—	—	—	—	—	—

CUADRO XXXIV

HACINAMIENTO COLECTIVO

Número de familias que conviven con otras en la misma casa y número de las afectadas por el hacinamiento colectivo, clasificadas por zonas y jurisdicciones

ZONAS Y JURISDICCION	Nº total de fam. censadas	NUMERO DE FAMILIAS AFECTADAS POR EL HACINAMIENTO COLECTIVO					Número total de familias que conviven con otras en una misma casa	
		TOTAL		En casos de 4 a 6 familias por casa	En casos de 7 a 10 familias por casa	En casos de 11 o más familias por casa		
		Número	o/o				Número	o/o
Totales	412	4	1,0	4	—	—	116	28,2
Urbana	—	—	—	—	—	—	—	—
Cuasi Urbana	340	4	1,2	4	—	—	116	34,1
Rural	72	—	—	—	—	—	—	—
Totales	412	4	1,0	4	—	—	116	28,2
San Sebastián	186	—	—	—	—	—	63	33,9
Ushuaia	207	4	1,9	4	—	—	53	25,6
Bahía Tethys	19	—	—	—	—	—	—	—

CUADRO XXXV

HACINAMIENTO INDIVIDUAL

Familias cuyos miembros duermen todos en una pieza, clasificada por zonas y jurisdicciones

ZONAS Y JURISDICCION	Total de familias censadas	NUMEROS DE CASOS EN QUE CONVIVEN				
		Total		4 y 5	6 a 8	9 y más
		Número	o/o	PERSONAS		
Totales	412	85	20,6	75	10	—
Urbana	—	—	—	—	—	—
Cuasi Urbana	340	79	23,2	71	8	—
Rural	72	6	8,3	4	2	—
Totales	412	85	20,6	75	10	—
San Sebastián	186	47	25,3	39	8	—
Ushuaia	207	38	18,4	36	2	—
Bahía Tethys	19	—	—	—	—	—

EDUARDO A. COGHLAN
Director

Buenos Aires, mayo de 1947.

Este volumen se terminó de imprimir
en los Talleres Gráficos del Ministerio
de Educación de la Nación, en el
Año del Libertador
General San Martín
Enero de 1950