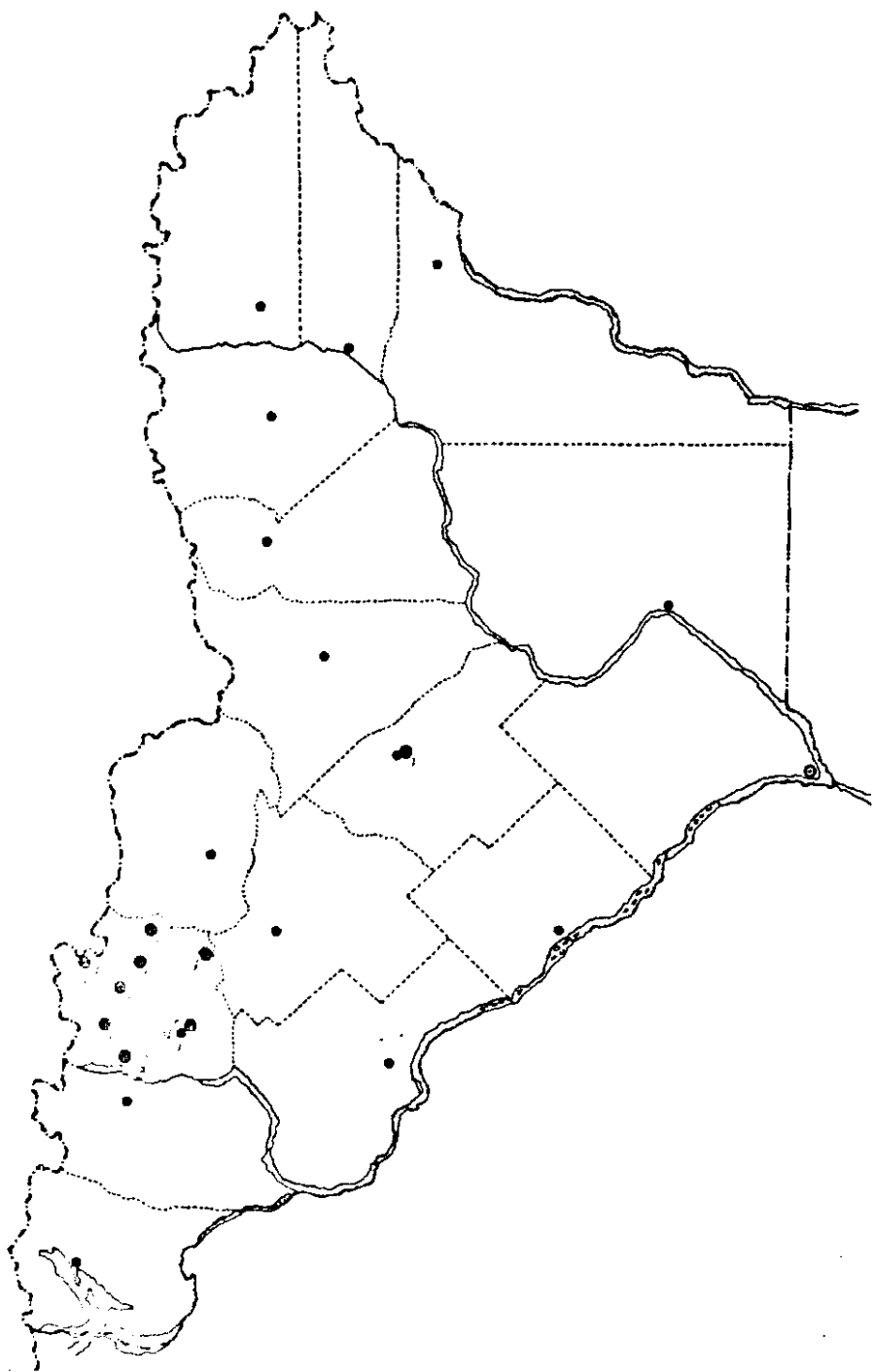


PROVINCIA DEL NEUQUÉN

Ubicación de acciones

REFERENCIAS

- META 1: Coordinación.
- META 2: Estudios y Planificaciones.
- META 3: Aplicación de sistemas derivados de la Tecnología Educativa y Educación Permanente.
- META 4: Capacitación Agropecuaria.
- META 5: Capacitación Técnica-Industrial.
- META 6: Educación Sanitaria y Nutricional.
- META 7: Educación Física, Recreación y Deportes.



Departamentos

HUILICHES :

- a) Junín de los Andes
- b) Lago Laja
- c) Huitqui Menuco
- d) Paimún
- e) Atranco
- f) Chiriquihuín
- g) Pícolli
- h) Aucapén

- 1 acción
- ⊙ 1 acción

1) Junín de los Andes

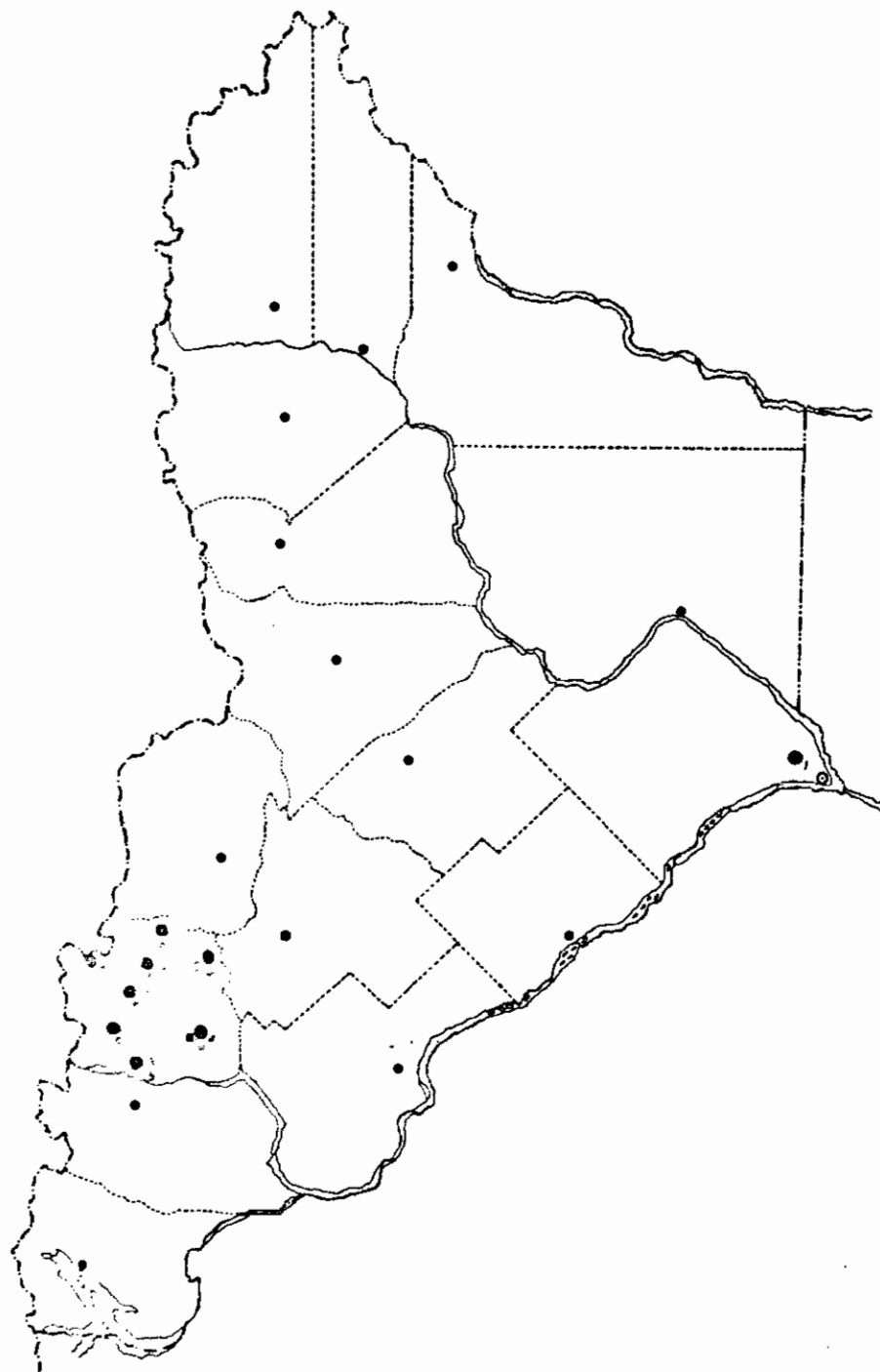
⊙ 1 acción

ZAPALA :

1) Zapala

● 1 acción

PLAN III



Departamentos

HUILICHES :

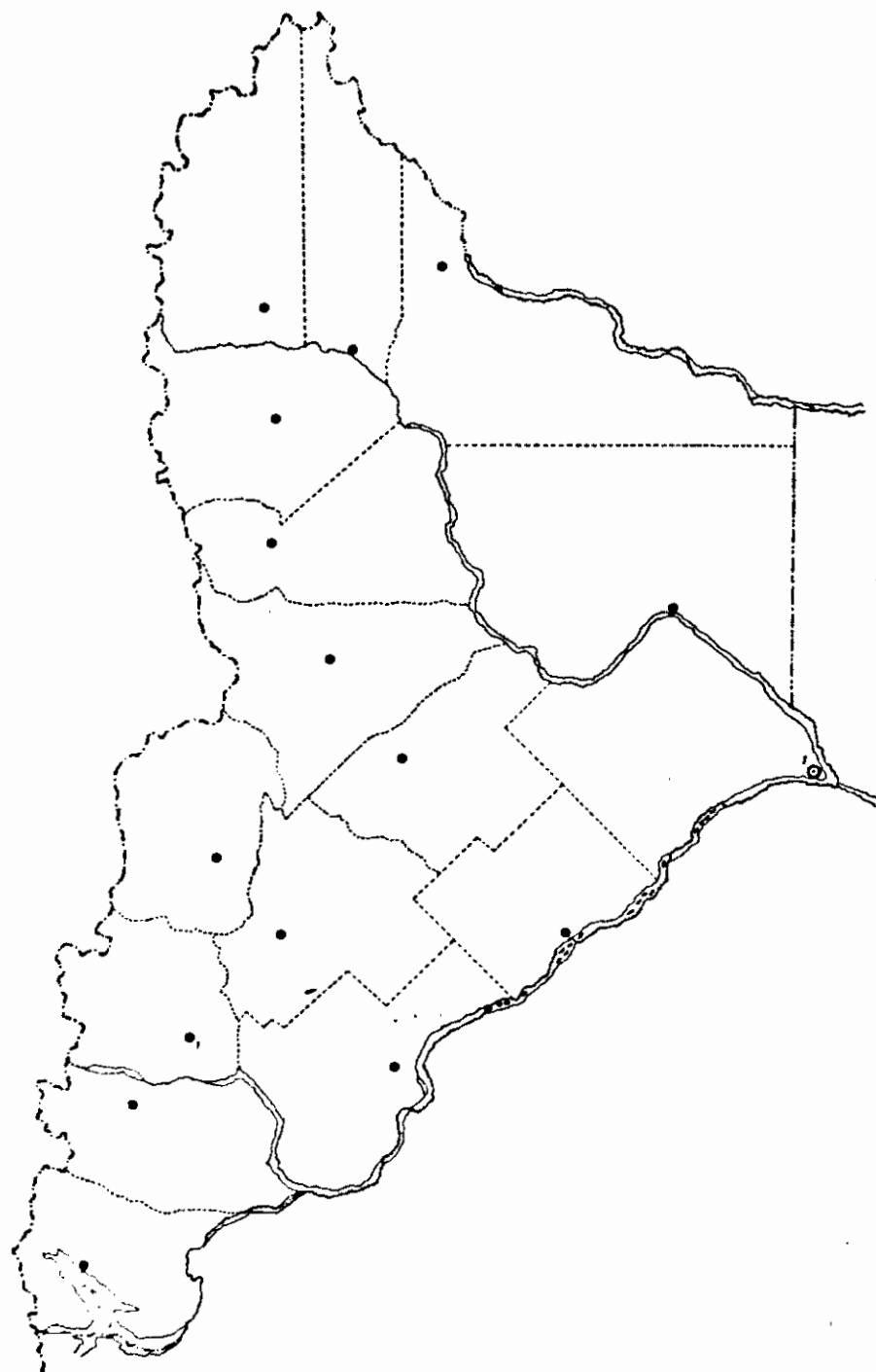
- a) Junín de los Andes
- b) Lago Lolog
- c) Huilqui Menuco
- d) Palmún
- e) Alreuco
- f) Chiquilhuin
- g) Pilolil
- h) Aucepan

● 1 acción

CONFLUENCIA : 11 Centenario

● 1 acción

PLAN IV



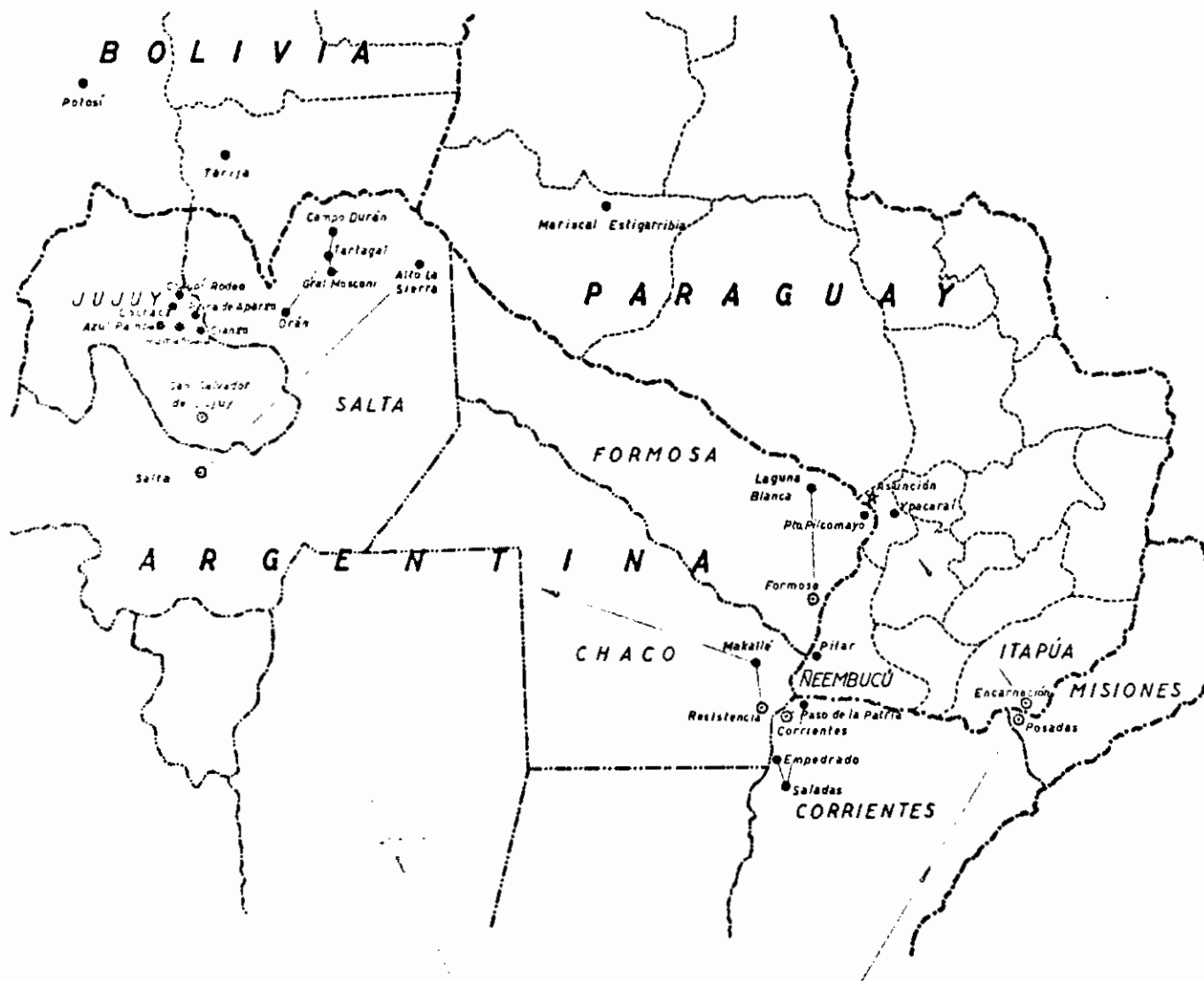
Departamentos

CONFLUENCIA : 1) Neuquén

HUILICHES : 1) Junín de los Andes

1 acción

PLAN V



Depto.
CORRIENTES

GIRA DE SUPERVISIÓN

Y EVALUACIÓN

Referencias

Itinerario principal.

Itinerario secundario.

★ *Ciudad Capital de Estado.*

○ *Capital de Provincia o Depart..*

----- *Límite internacional.*

----- *Límite Interprovincial.*

----- *Límite Interdepartamental.*

SEPTIEMBRE - OCTUBRE 1978